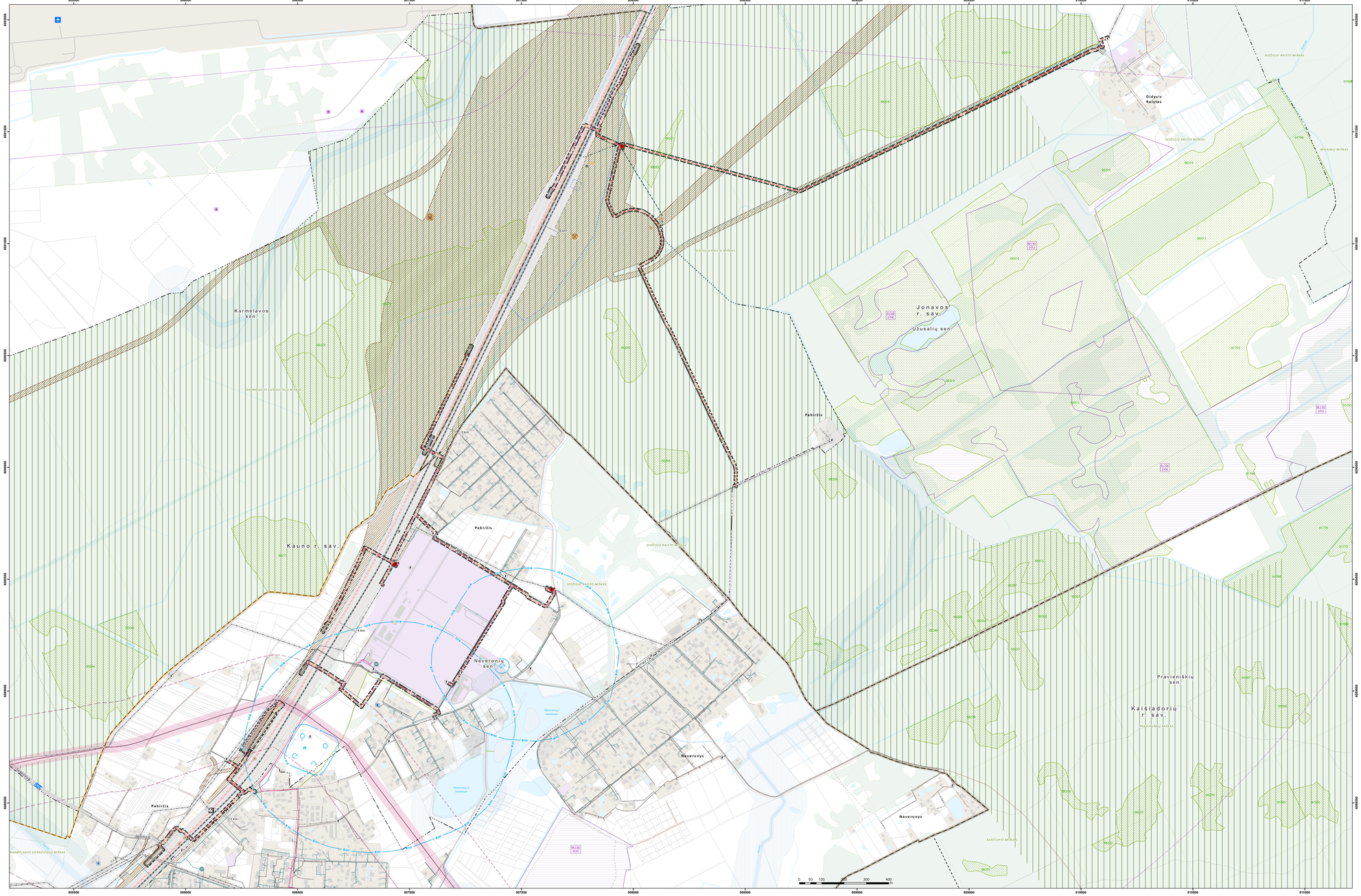

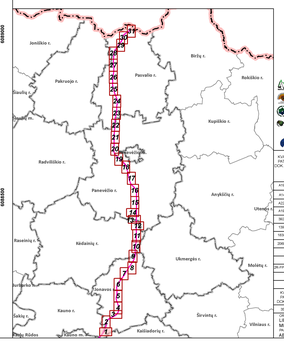

PROJEKTO „RAIL BALTICA“ GELEŽINKELIO LINIJOS KAUNAS-LIETUVOS IR LATVIJOS VALSTYBIŲ SIENA INŽINERINIŲ SISTEMŲ IR REGIONINIŲ STOČIŲ SUSISIEKIMO KOMUNIKACIJŲ INŽINERINĖS INFRASTRUKTŪROS VYSTYMO PLANAS

SPRENDINIŲ KONKRETIZAVIMAS

SUTARTINIAI ŽYMĖJIMAI

- Savivaldybės riba
- Seniūnijos riba
- Gyvenamosios vietovės riba
- Esamų sklypų ribos

Esama susisiekimo infrastruktūra

- Esama geležinkelio stotis/stotelė
- Esamas oro uostas
- Valstybinės reikšmės rajonų kelias (apsaugos zona - po 20 m į abi puses nuo kelio briaunų)
- Gatvė
- Kiti keliai su danga
- Grunteliai
- Lauko ar miško keliai
- Pėsčiųjų/dviračių takas
- Geležinkelis
- Esamų kelių/geležinkelių apsaugos zona
- Aerodromo ir oro uosto apsaugos zona

Inžinerinė infrastruktūra

Elektros energijos tiekimo infrastruktūra ir jos apsaugos zonos

- Esama 10 kV transformatorinė
- Esama 0,4 kV elektros oro linija (apsaugos zona – po 2 m į abi puses nuo kraštinių oro linijos laidų; ir oro arba kt. virš šios juostos)
- Esama 10 kV elektros oro linija (apsaugos zona – po 10 m į abi puses nuo kraštinių oro linijos laidų; ir oro arba kt. virš šios juostos)
- Elektros kabelių požeminė linija (apsaugos zona – išilgai požeminių kabelių linijos esanti žemės juosta, kurios ribos yra po 1 m į abi puses nuo šios linijos, vanduo virš jos ir žeme po šia juosta)
- Esamų elektros tinklų apsaugos zona

Dujų tiekimo infrastruktūra

- Dujų reguliavimo punktas
- Esamas magistralinis dujotekis
- Esama skirstomojo dujotekio linija
- Magistralinio dujotekio apsaugos zona - žemės juosta, kurios ribos po 25 m į abi puses nuo vamzdyno ašies
- Magistralinio dujotekio pirmos vietovės klasės teritorija (po 200 m į abi puses nuo vamzdyno ašies)

Ryšių infrastruktūra

- Esama ryšių linija

Kultūros paveldo objektų ir vietovių teritorijos

- Kultūros paveldo objektas
- Kultūros paveldo objektui ar vietovės teritorija
- Kultūros paveldo objekto vizualinės apsaugos pozonis

Europos Bendrijos svarbos buveinės

- Europos Bendrijos svarbos buveinės teritorija ir jos tipo kodas

Žemės gelmių ištekliai

- Detaliai išžvalgyti telkiniai
- Parengtiniai išžvalgyti telkiniai

Požeminio vandens vandenviečių ir jų apsaugos zonos

- Naudojama vandenvietė
- Nenaudojama vandenvietė
- Vandenvietės griežto režimo apsaugos juosta (1-oji juosta)
- Vandenvietės mikrobiologinės taršos apribojimo juosta (2-oji juosta)
- Vandenvietės cheminės taršos apribojimo juostos (3-iosios juostos) 3B sektorius

Taršos židiniai

- Pramonės, energetikos, transporto ir paslaugų objektai
- Teršiančių medžiagų kaupimo ir regeneravimo objektai

Paviršinių vandens telkinių apsaugos zonos ir juostos

- Paviršinio vandens telkinio pakrantės apsaugos juosta
- Paviršinio vandens telkinio apsaugos zona

Kiti žymėjimai

- Aerodromo ir oro uosto apsaugos zona
- Miško kvartalo riba
- Miškas
- Valstybinės reikšmės miškas
- Užstatyta teritorija
- Gamybinė teritorija
- Kapinės
- Esamos susisiekimo ir inžinerinių tinklų koridorių teritorijos
- Paviršinės vandens telkinys
- Pelkė
- Pieva/ariama

KITAS PROJEKTAIS SUPLANUOTA/PLANUOJAMA INFRASTRUKTŪRA

- Suplanuotas geležinkelio/kelio statinys
- Suplanuota stotis
- Suplanuotas depas
- Suplanuoti Rail Baltica geležinkelio keliai
- Rail Baltica geležinkelio apsaugos zona
- Suprojektuotas automobilių kelias
- Kitais planais suplanuotos infrastruktūros teritorijos

PLANUOJAMA INFRASTRUKTŪRA

- Sprendinių galiojimo riba
- Planuojami susisiekimo ir inžinerinių tinklų koridoriai, teritorijos
- Planuojami automobilių keliai
- Planuojama kelio apsaugos zona
- CCS statiniams ir įrenginiams rezervuojamas plotas
- Planuojama elektros transformatorinė
- Elektros kabelių požeminė linija (apsaugos zona – išilgai požeminių kabelių linijos esanti žemės juosta, kurios ribos yra po 1 m į abi puses nuo šios linijos, vanduo virš jos ir žeme po šia juosta)
- Planuojamos elektros linijos apsaugos zona

Koordinačių sistema: Lietuvos koordinačių sistema LKS-94

Duomenų šaltiniai:

Lietuvos Respublikos miškų valstybės kadastras.
© Nacionalinė žemės tarnyba prie Žemės ūkio ministerijos, 2022 m.
Valstybinė geologijos informacinė sistema (GEOLIS).
© Lietuvos geologijos tarnyba prie Aplinkos ministerijos, 2022 m.
Lietuvos Respublikos saugomų teritorijų valstybės kadastras.
© Valstybinė saugomų teritorijų tarnyba prie Aplinkos ministerijos, 2023 m.
Lietuvos Respublikos specialiųjų žemės naudojimo sąlygų žemės naudojimo apsaugą duomenų bazė.
© Nacionalinė žemės tarnyba prie Žemės ūkio ministerijos, 2018 m.
Lietuvos Respublikos kultūros vertybių registro duomenų bazių kultūros paveldo objektų apsaugos juostų žemėlapis (VKMI partnerio pavilnys). Pirmųjų gyvenvių ir vizlios žemėlapis.
© Aplinkos apsaugos agentūra prie Aplinkos ministerijos, 2023 m.

Geoinformacinio paginimo kadastro erdvinių duomenų rinkinys.
© Lietuvos Respublikos Seimo ekspertizės, 2022 m.
Kultūros vertybių registras.
© Kultūros paveldo departamentas prie Kultūros ministerijos, 2022 m.
Gamtinių išteklių erdvinių tinklo duomenų rinkinys.
Gamtinių išteklių erdvinių tinklo duomenų rinkinys.
© AB EGI, 2022 m.
Gamtinių išteklių erdvinių tinklo duomenų rinkinys.
© AB Ignitis, 2022 m.
Gamtinių išteklių erdvinių tinklo duomenų rinkinys.
© AB „Amber Grid“, 2022 m.

KVALIF. KATEG. DOK. VAD.	KELPROJEKTAS KELVEDYS		
ARCHITEKTŪRA	Architektūros skyriaus vedėjas Agnė Paskliauskienė		
VYR. INŽ.	TPV	Remigijus Šimkus	
VYR. INŽ.	AZZIT	Lina Narkevič	
VYR. INŽ.	AVMG	Kristina Paužienė	
VYR. INŽ.	SEGM	Romualdas Kavalis	
VYR. INŽ.	TRKA	Darius Šiurys	
VYR. INŽ.	VDAT	Modestas Tryzas	
VYR. INŽ.	ZAMT	Arūnas Dovidas	
VYR. INŽ.	PDH	Kostiukas Bartuševičius	
VYR. INŽ.	PDH	Rūstinas Petrylis	
PAVADINIMAS	Kompleksinės inžinerinės infrastruktūros projektų grupės vadovė	Jolanta Jakubik	
PAVADINIMAS	Kompleksinės inžinerinės infrastruktūros projektų grupės vadovė	Ramunė Mockevičė	
VYR. INŽINIERIUS		Vilma Venclauskė	
KVALIF. KATEG. DOK. VAD.			
SKYRIUS	PDH	Valdemaras Daunoravas	

GEODEZINĖ BAZĖ: LIETUVOS RESPUBLIKOS SUSISIEKIMO MINISTERIJOS AB LTG INFRA

TERITORIJŲ PLANAVIMO DOKUMENTO PAVADINIMAS

Rail Baltica

PROJEKTO „RAIL BALTICA“ GELEŽINKELIO LINIJOS KAUNAS-LIETUVOS IR LATVIJOS VALSTYBIŲ SIENA INŽINERINIŲ SISTEMŲ IR REGIONINIŲ STOČIŲ SUSISIEKIMO KOMUNIKACIJŲ INŽINERINĖS INFRASTRUKTŪROS VYSTYMO PLANAS

BRĖŽINIO PAVADINIMAS: SPRENDINIŲ KONKRETIZAVIMAS PAGRINDINIAI BRĖŽINYS

MASTELIS: M 1:5 000

BYLOJA: SPR

DOKUMENTO ŽYMUO: 21119BARH-B.01

LAPAS: 1

LAPŲ: 31

PROJEKTAI CO

PROJEKTO „RAIL BALTICA“ GELEŽINKELIO LINIJOS KAUNAS-LIETUVOS IR LATVIJOS VALSTYBIŲ SIENA INŽINERINIŲ SISTEMŲ IR REGIONINIŲ STOČIŲ SUSISIEKIMO KOMUNIKACIJŲ INŽINERINĖS INFRASTRUKTŪROS VYSTYMO PLANAS

SPRENDINIŲ KONKRETIZAVIMAS

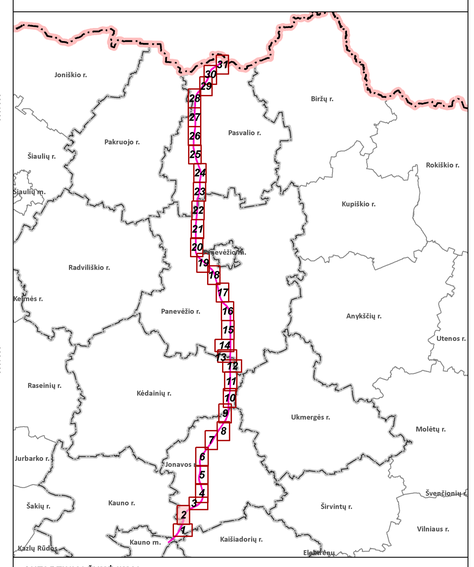

SUTARTINIAI ŽYMĖJIMAI

- Savivaldybės riba
- Seniūnijos riba
- Gyvenamosios vietovės riba
- Esamų sklypų ribos

Esama susisiekimo infrastruktūra

- Valstybinės reikšmės magistralinis kelias (apsaugos zona - po 70 m į abi puses nuo kelio briaunų)
- Valstybinės reikšmės rajonis kelias (apsaugos zona - po 20 m į abi puses nuo kelio briaunų)
- Gatvė
- Kiti keliai su danga
- Gruntkelis
- Lauko ar miško kelias
- Pėsčiųjų/dviračių takas
- Geležinkelis
- Esamų kelių/geležinkelių apsaugos zona
- Aerodromo ir oro uosto apsaugos zona

Inžinerinė infrastruktūra

Elektros energijos tiekimo infrastruktūra ir jos apsaugos zonos

- Esama 10 kV transformatorinė
- Esama 0,4 kV elektros oro linija (apsaugos zona – po 2 m į abi puses nuo kraštinių oro linijos laidų, ir oro erdvė virš šios juostos)
- Esama 10 kV elektros oro linija (apsaugos zona – po 10 m į abi puses nuo kraštinių oro linijos laidų, ir oro erdvė virš šios juostos)
- Esama 110 kV elektros oro linija (apsaugos zona – po 20 m į abi puses nuo kraštinių oro linijos laidų, ir oro erdvė virš šios juostos)
- Elektros kabelių požeminė linija (apsaugos zona – išilgai požeminių kabelių linijos esanti žemės juosta, kurios ribos yra po 1 m į abi puses nuo šios linijos, vanduo virš jos ir žemė po šia juosta)
- Esamų elektros tinklų apsaugos zona

Ryšių infrastruktūra

- Esama ryšių linija

Saugomos teritorijos

- Buveinių apsaugai svarbi teritorija
- Buferinė apsaugos zona

Europos Bendrijos svarbos buveinės

- Europos Bendrijos svarbos buveinės teritorija ir jos tipo kodas

Požeminio vandens vandenvietės ir jų apsaugos zonos

- Naudojama vandenvietė
- Vandenvietės griežto režimo apsaugos juosta (1-oji juosta)
- Vandenvietės taršos apribojimo juosta (50 m)
- Vandenvietės teritorija

Taršos židiniai

- Teršiančių medžiagų kaupimo ir regeneravimo objektai

Paviršinių vandens telkinių apsaugos zonos ir juostos

- Paviršinio vandens telkinio pakrantės apsaugos juosta
- Paviršinio vandens telkinio apsaugos zona

Kiti žymėjimai

- Aerodromo ir oro uosto apsaugos zona
- Miško kvartalo riba
- Miškas
- Valstybinės reikšmės miškas
- Užstatyta teritorija
- Gamybinė teritorija
- Kapinės
- Esamos susisiekimo ir inžinerinių tinklų koridorių teritorijos
- Paviršinis vandens telkinys
- Pastatas

KITAIS PROJEKTAIS SUPLANUOTA/PLANUOJAMA INFRASTRUKTŪRA

- Suplanuotas geležinkelio/kelio statinys
- Suplanuoti Rail Baltica geležinkelio keliai
- Rail Baltica geležinkelio apsaugos zona
- Suprojektuotas automobilių kelias
- Kitais planais suplanuotos infrastruktūros teritorijos

PLANUOJAMA INFRASTRUKTŪRA

- Sprendinių galiojimo riba
- Planuojami susisiekimo ir inžinerinių tinklų koridoriai, teritorijos
- Planuojama traukos pastotė
- Planuojami automobilių keliai
- Planuojama kelio apsaugos zona
- CCS statiniams ir įrenginiams rezervuojamas plotas
- Planuojama elektros transformatorinė
- Elektros kabelių požeminė linija (apsaugos zona – išilgai požeminių kabelių linijos esanti žemės juosta, kurios ribos yra po 1 m į abi puses nuo šios linijos, vanduo virš jos ir žemė po šia juosta)
- Planuojamos elektros linijos apsaugos zona

Koordinačių sistema: Lietuvos koordinačių sistema LKS-94

Duomenų šaltiniai:

Lietuvos Respublikos miškų valstybės kadastras.
© Valstybinė miškų tarnyba, 2023 m.
Valstybinė geologijos informacinė sistema (GEOLIS).
© Lietuvos geologijos tarnyba prie Aplinkos ministerijos, 2023 m.
Lietuvos Respublikos saugomų teritorijų valstybės kadastras.
© Valstybinė saugomų teritorijų tarnyba prie Aplinkos ministerijos, 2023 m.
Lietuvos Respublikos teritorijos M1:10 000 specialiųjų žemės naudojimo sąlygų duomenų bazė.
© Nacionalinė žemės tarnyba prie Žemės ūkio ministerijos, 2018 m.
Paviršinių vandens telkinių apsaugos zonų ir paviršinių vandens telkinių pakrantės apsaugos juostų žemėlapis (WMS peržiūros paslauga); Potvynių grėsmės ir rizikos žemėlapiai;
© Aplinkos apsaugos agentūra prie Aplinkos ministerijos, 2023 m.

Georeferencinio pagrindo kadastro erdvinių duomenų rinkinys.
© Lietuvos Respublikos Žemės ūkio ministerija, 2023 m.
Kultūros vertybių registras.
© Kultūros paveldo departamentas prie Kultūros ministerijos, 2023 m.
Elektros skirstomojo tinklo duomenų rinkinys.
Gamtinių dujų skirstomojo tinklo duomenų rinkinys.
© AB ESO, 2022 m.
Elektros perdavimo tinklo duomenų rinkinys.
© AB Litgrid, 2022 m.
Gamtinių dujų perdavimo tinklo duomenų rinkinys.
© AB „Amber Grid“, 2022 m.

KVAL. PATV. DOK. NR	KELPROJEKTAS KELVISTA	
A1934	Architektūros skyriaus vadovė Agnė Peikštienienė	
A1416	TPV	Remigijus Šimkus
A2207	TPDV	Lina Norkienė
A1962	TPDV	Kristina Paužienė
39256	PDV	Romualdas Karužis
13924	PDV	Genius Boruta
18387	PDV	Modestas Tvysa
20697	PDV	Arvydas Domatas
	PDV	Andrėja Samuchovas
	PDV	Ramūnas Petrašis
DK-PP-873	Žemėtvarkos specialistė	Justina Jatužytė
	Aplinkosaugos specialistė	Ramunė Venckovaitė
	GIS inžinierė	Vilma Vanagaitė

KVAL. PATV. DOK. NR	PROJEKTAI CO	
35125	PDV	Valdemaras Daunorius

ORGANIZATORIUS
LIETUVOS RESPUBLIKOS SUSISIEKIMO MINISTERIJA
PAGALBOS PRINCIPAS
AB LTG INFRA

TERITORIJŲ PLANAVIMO DOKUMENTO PAVADINIMAS

Rail Baltica

PROJEKTO „RAIL BALTICA“ GELEŽINKELIO LINIJOS KAUNAS-LIETUVOS IR LATVIJOS VALSTYBIŲ SIENA INŽINERINIŲ SISTEMŲ IR REGIONINIŲ STOČIŲ SUSISIEKIMO KOMUNIKACIJŲ INŽINERINĖS INFRASTRUKTŪROS VYSTYMO PLANAS

BRĖŽINIO PAVADINIMAS	MASTELIS	STADIJA
SPRENDINIŲ KONKRETIZAVIMAS PAGRINDINIS BRĖŽINYS	M 1:5 000	SPR
DOKUMENTO ŽYMUO 211198ARH-B.01	LAPAS 2	LAPŲ 31

PROJEKTO „RAIL BALTICA“ GELEŽINKELIO LINIJOS KAUNAS-LIETUVOS IR LATVIJOS VALSTYBIŲ SIENA INŽINERINIŲ SISTEMŲ IR REGIONINIŲ STOČIŲ SUSISIEKIMO KOMUNIKACIJŲ INŽINERINĖS INFRASTRUKTŪROS VYSTYMO PLANAS

SPRENDINIŲ KONKRETIZAVIMAS

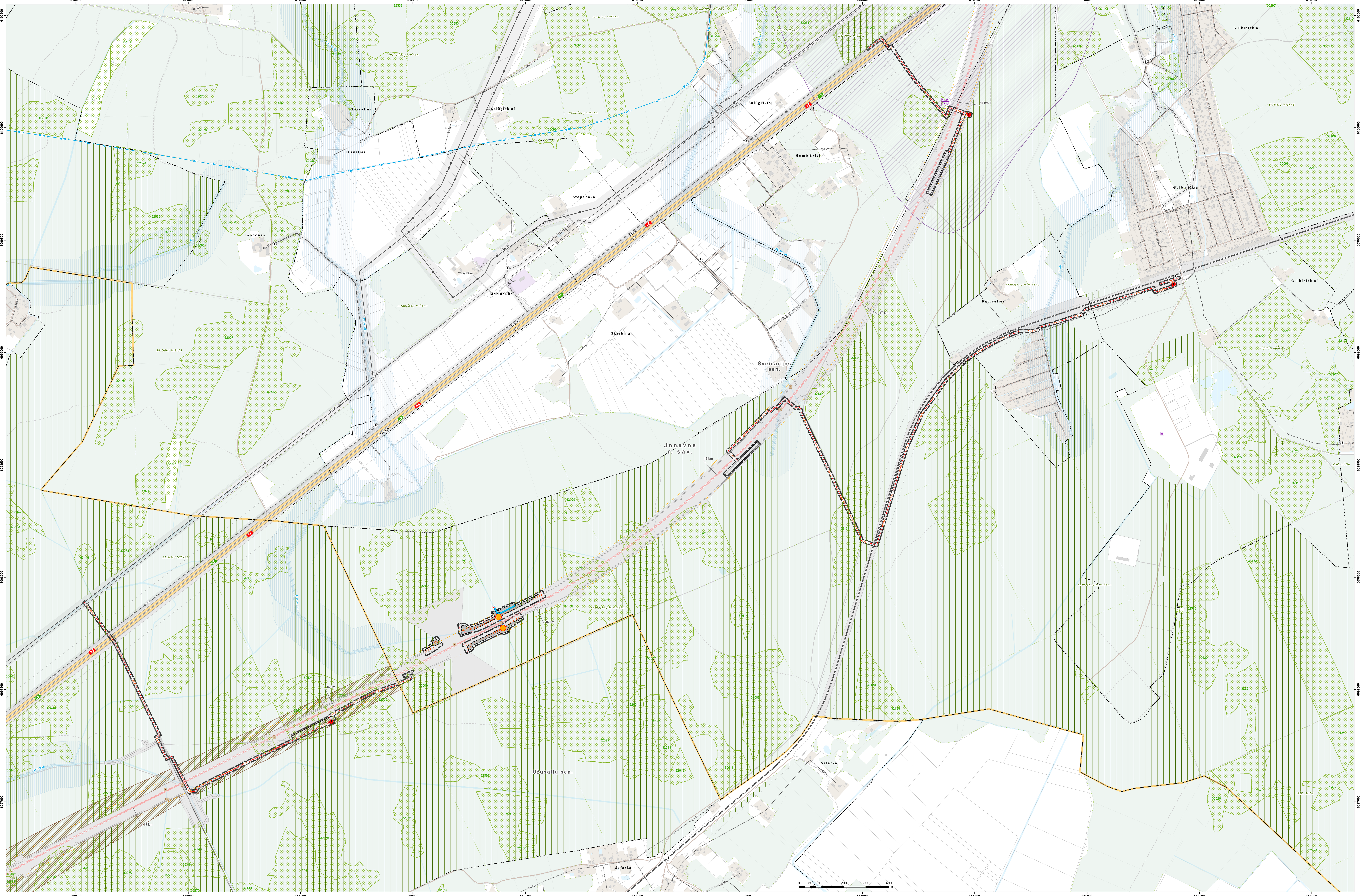

SUTARTINIAI ŽYMĖJIMAI

- Seniūnijos riba
- Gyvenamosios vietovės riba
- Esamų sklypų ribos

Esama susisiekimo infrastruktūra

- Valstybinės reikšmės magistralinis kelias (apsaugos zona - po 70 m į abi puses nuo kelio briaunų)
- Gatvė
- Kiti keliai su danga
- Gruntkelis
- Lauko ar miško kelias
- Geležinkelis
- Esamų kelių/geležinkelių apsaugos zona
- Aerodromo ir oro uosto apsaugos zona

Inžinerinė infrastruktūra

Elektros energijos tiekimo infrastruktūra ir jos apsaugos zonos

- Esama 10 kV transformatorinė
- Esama 0,4 kV elektros oro linija (apsaugos zona – po 2 m į abi puses nuo kraštinių oro linijos laidų, ir oro erdvė virš šios juostos)
- Esama 10 kV elektros oro linija (apsaugos zona – po 10 m į abi puses nuo kraštinių oro linijos laidų, ir oro erdvė virš šios juostos)
- Esama 110 kV elektros oro linija (apsaugos zona – po 20 m į abi puses nuo kraštinių oro linijos laidų, ir oro erdvė virš šios juostos)
- Esama 330 kV elektros oro linija (apsaugos zona – po 30 m į abi puses nuo kraštinių oro linijos laidų, ir oro erdvė virš šios juostos)
- Elektros kabelių požeminė linija (apsaugos zona – išilgai požeminių kabelių linijos esanti žemės juosta, kurios ribos yra po 1 m į abi puses nuo šios linijos, vanduo virš jos ir žemė po šia juosta)
- Esamų elektros tinklų apsaugos zona

Saugomos teritorijos

Europos Bendrijos svarbos buveinės

- Europos Bendrijos svarbos buveinės teritorija ir jos tipo kodas

Žemės gelmių ištekliai

- Parengtinai išžvalgyti telkiniai

Požeminio vandens vandenvietės ir jų apsaugos zonos

- Vandenvietės cheminės taršos apribojimų juostos (3-iosios juostos) 3B sektorius

Taršos židiniai

- Pramonės, energetikos, transporto ir paslaugų objektai

Paviršinių vandens telkinių apsaugos zonos ir juostos

- Paviršinio vandens telkinio pakrantės apsaugos juosta
- Paviršinio vandens telkinio apsaugos zona

Kiti žymėjimai

- Aerodromo ir oro uosto apsaugos zona
- Miško kvartalo riba
- Miškas
- Valstybinės reikšmės miškas
- Užstatyta teritorija
- Gamybinė teritorija
- Esamos susisiekimo ir inžinerinių tinklų koridorių teritorijos
- Paviršinis vandens telkinys
- Pastatas

KITAIS PROJEKTAIS SUPLANUOTA/PLANUOJAMA INFRASTRUKTŪRA

- Suplanuotas geležinkelio/kelio statinys
- Suplanuoti Rail Baltica geležinkelio keliai
- Rail Baltica geležinkelio apsaugos zona
- Suprojektuotas automobilių kelias
- Kitais planais suplanuotos infrastruktūros teritorijos

PLANUOJAMA INFRASTRUKTŪRA

- Sprendinių galiojimo riba
- Planuojami susisiekimo ir inžinerinių tinklų koridoriai, teritorijos
- Rekonstruojama pralaida
- Planuojami automobilių keliai
- Planuojama kelio apsaugos zona
- CCS statiniams ir įrenginiams rezervuojamas plotas
- Planuojama elektros transformatorinė
- Elektros kabelių požeminė linija (apsaugos zona – išilgai požeminių kabelių linijos esanti žemės juosta, kurios ribos yra po 1 m į abi puses nuo šios linijos, vanduo virš jos ir žemė po šia juosta)
- Planuojamos elektros linijos apsaugos zona
- Planuojama naikinti kanalo/upės vaga
- Planuojamas kanalo/upės vagos perkėlimas

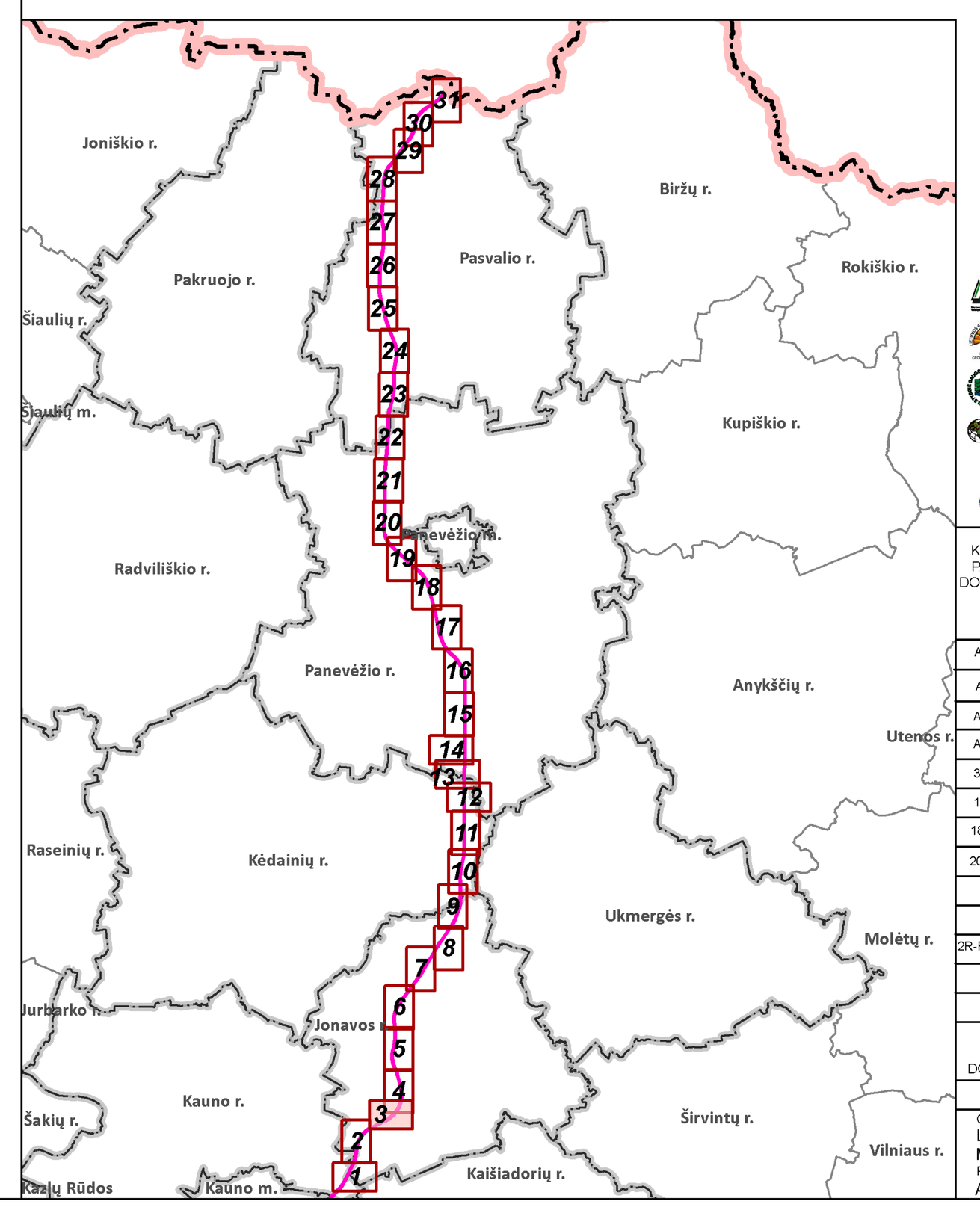

Koordinačių sistema: Lietuvos koordinačių sistema LKS-94

Duomenų šaltiniai:

Lietuvos Respublikos miškų valstybės kadastras.
© Valstybinė miškų tarnyba, 2023 m.
Valstybinė geologijos informacinė sistema (GEOLIS).
© Lietuvos geologijos tarnyba prie Aplinkos ministerijos, 2023 m.
Lietuvos Respublikos saugomų teritorijų valstybės kadastras.
© Valstybinė saugomų teritorijų tarnyba prie Aplinkos ministerijos, 2023 m.
Lietuvos Respublikos teritorijos M1:10 000 specialiųjų žemės naudojimo sąlygų duomenų bazė.
© Nacionalinė žemės tarnyba prie Žemės ūkio ministerijos, 2018 m.
Paviršinių vandens telkinių apsaugos zonų ir paviršinių vandens telkinių pakrantės apsaugos juostų žemėlapis (WMS peržiūros paslauga); Potvynių grėsmės ir rizikos žemėlapiai;
© Aplinkos apsaugos agentūra prie Aplinkos ministerijos, 2023 m.
Georeferencinio pagrindo kadastro erdvinių duomenų rinkinys.
© Lietuvos Respublikos žemės ūkio ministerija, 2023 m.
Kultūros vertybių registras.
© Kultūros paveldo departamentas prie Kultūros ministerijos, 2023 m.
Elektros skirstomojo tinklo duomenų rinkinys.
Gamtinių dujų skirstomojo tinklo duomenų rinkinys.
© AB ESO, 2022 m.
Elektros perdavimo tinklo duomenų rinkinys.
© AB Litgrid, 2022 m.
Gamtinių dujų perdavimo tinklo duomenų rinkinys.
© AB „Amber Grid“, 2022 m.

KVAL. PATV. DOK. NR.	KELPROJEKTAS KELVISTA		
A1934	Architektūros skyriaus vadovė Agnė Peikštenienė		
A1416	TPV	Remigijus Šimkus	
A2207	TPDV	Lina Norkienė	
A1962	TPDV	Kristina Paužienė	
39256	PDV	Romualdas Karužis	
13924	PDV	Genius Boruta	
18387	PDV	Modestas Tvysa	
20697	PDV	Arvydas Domatas	
	PDV	Andrėjus Samuchovas	
	PDV	Ramūnas Petraitis	
2R-FP-973	Žemėtvarkos specialistė	Justina Jatužytė	
	Aplinkosaugos specialistė	Ramunė Venclovaitė	
	GIS inžinierė	Vilma Vanagaitė	
KVAL. PATV. DOK. NR.	PROJEKTAI CO		
35125	PDV	Valdemaras Daunorius	

ORGANIZATORIUS
LIETUVOS RESPUBLIKOS SUSISIEKIMO MINISTERIJA
PASLAUGOS PIRKĖJAS
AB LTG INFRA

TERITORIJŲ PLANAVIMO DOKUMENTO PAVADINIMAS

Rail Baltica

PROJEKTO „RAIL BALTICA“ GELEŽINKELIO LINIJOS KAUNAS-LIETUVOS IR LATVIJOS VALSTYBIŲ SIENA INŽINERINIŲ SISTEMŲ IR REGIONINIŲ STOČIŲ SUSISIEKIMO KOMUNIKACIJŲ INŽINERINĖS INFRASTRUKTŪROS VYSTYMO PLANAS

BRĖŽINIO PAVADINIMAS	MASTELIS	STADIJA
SPRENDINIŲ KONKRETIZAVIMAS PAGRINDINIS BRĖŽINYS	M 1:5 000	SPR
DOKUMENTO ŽYMUO	LAPAS	LAPŲ
211198ARH-B.01	3	31

PROJEKTO „RAIL BALTICA“ GELEŽINKELIO LINIJOS KAUNAS-LIETUVOS IR LATVIJOS VALSTYBIŲ SIENA INŽINERINIŲ SISTEMŲ IR REGIONINIŲ STOČIŲ SUSISIEKIMO KOMUNIKACIJŲ INŽINERINĖS INFRASTRUKTŪROS VYSTYMO PLANAS

SPRENDINIŲ KONKRETIZAVIMAS

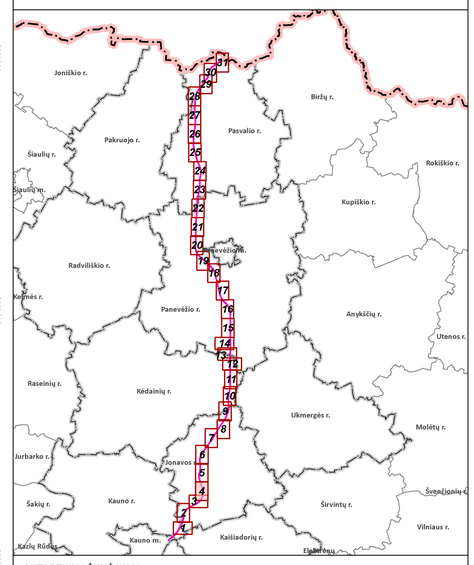

SUTARTINIAI ŽYMĖJIMAI

- Seniūnijos riba
- Gyvenamosios vietovės riba
- Esamų sklypų ribos

Esama susisiekimo infrastruktūra

- Valstybinės reikšmės magistralinis kelias (apsaugos zona - po 70 m į abi puses nuo kelio briaunų)
- Valstybinės reikšmės rajonis kelias (apsaugos zona - po 20 m į abi puses nuo kelio briaunų)
- Gatvė
- Kiti keliai su danga
- Gruntkelis
- Lauko ar miško kelias
- Geležinkelis
- Esamų kelių/geležinkelių apsaugos zona
- Aerodromo ir oro uosto apsaugos zona

Inžinerinė infrastruktūra

Elektros energijos tiekimo infrastruktūra ir jos apsaugos zonos

- Esama 10 kV transformatorinė
- Esama 110 kV transformatorių pastotė
- Esama 0,4 kV elektros oro linija (apsaugos zona – po 2 m į abi puses nuo kraštinių oro linijos laidų, ir oro erdvė virš šios juostos)
- Esama 10 kV elektros oro linija (apsaugos zona – po 10 m į abi puses nuo kraštinių oro linijos laidų, ir oro erdvė virš šios juostos)
- Esama 110 kV elektros oro linija (apsaugos zona – po 20 m į abi puses nuo kraštinių oro linijos laidų, ir oro erdvė virš šios juostos)
- Esama 330 kV elektros oro linija (apsaugos zona – po 30 m į abi puses nuo kraštinių oro linijos laidų, ir oro erdvė virš šios juostos)
- Elektros kabelių požeminė linija (apsaugos zona – išilgai požeminių kabelių linijos esanti žemės juosta, kurios ribos yra po 1 m į abi puses nuo šios linijos, vanduo virš jos ir žemė po šia juosta)
- Esamų elektros tinklų apsaugos zona

Dujų tiekimo infrastruktūra

- Esama skirstomojo dujotiekio linija

Ryšių infrastruktūra

- Esama ryšių linija

Vandens ir nuotekų tvarkymo infrastruktūra

- Esamas slėginis buitinių nuotekų tinklas (apsaugos zona – išilgai vamzdyno trasos esanti žemės juosta, kurios ribos yra po 2,5 metro į abi puses nuo vamzdyno ašies, po šia juosta esanti žemė bei vanduo virš šios juosto)
- Esamas vandentiekis (apsaugos zona – išilgai vamzdyno trasos esanti žemės juosta, kurios ribos yra po 2,5 metro į abi puses nuo vamzdyno ašies, po šia juosta esanti žemė bei vanduo virš šios juostos)

Kultūros paveldo objektų ir vietovių teritorijos

- Kultūros paveldo objektas
- Kultūros paveldo objekto ar vietovės teritorija

Saugomos teritorijos

- Buveinių apsaugai svarbi teritorija

Europos Bendrijos svarbos buveinės

- Europos Bendrijos svarbos buveinės teritorija ir jos tipo kodas

Žemės gelmių ištekliai

- Detaliai išžvalgyti telkiniai
- Prognoziniai telkiniai
- Parengtiniai išžvalgyti telkiniai

Požeminio vandens vandenvietės ir jų apsaugos zonos

- Naudojama vandenvietė
- Vandenvietės cheminės taršos apribojimų juostos (3-iosios juostos) 3B sektorius

Taršos židiniai

- Teršiančių medžiagų kaupimo ir regeneravimo objektai

Paviršinių vandens telkinių apsaugos zonos ir juostos

- Paviršinio vandens telkinio pakrantės apsaugos juosta
- Paviršinio vandens telkinio apsaugos zona

Kiti žymėjimai

- Aerodromo ir oro uosto apsaugos zona
- Miško kvartalo riba
- Miškas
- Valstybinės reikšmės miškas
- Užstatyta teritorija
- Gamybinė teritorija
- Kapinės
- Esamos susisiekimo ir inžinerinių tinklų koridorių teritorijos
- Paviršinis vandens telkinys
- Pastatas

KITAIS PROJEKTAIS SUPLANUOTA/PLANUOJAMA INFRASTRUKTŪRA

- Suplanuotas geležinkelio/kelio statinys
- Kitais projektais suplanuota elektros kabelinė linija
- Naikinama elektros oro linija
- Suplanuoti Rail Baltica geležinkelio keliai
- Rail Baltica geležinkelio apsaugos zona
- Suprojektuotas automobilių kelias

PLANUOJAMA INFRASTRUKTŪRA

- Sprendinių galiojimo riba
- Planuojami susisiekimo ir inžinerinių tinklų koridoriai, teritorijos
- Planuojama autobusų stotelė
- Planuojama geležinkelio stotis/stotelė
- Planuojami automobilių keliai
- Planuojama kelio apsaugos zona
- Planuojami peronai
- Planuojama stoties teritorija
- CCS statiniams ir įrenginiams rezervuojamas plotas
- Planuojama elektros transformatorinė
- Elektros kabelių požeminė linija (apsaugos zona – išilgai požeminių kabelių linijos esanti žemės juosta, kurios ribos yra po 1 m į abi puses nuo šios linijos, vanduo virš jos ir žemė po šia juosta)
- Planuojamos elektros linijos apsaugos zona
- Planuojama nuotekų siurblinė
- Planuojamas buitinių nuotekų šalinimo tinklas (apsaugos zona – išilgai vamzdyno trasos esanti žemės juosta, kurios ribos yra po 2,5 metro į abi puses nuo vamzdyno ašies, po šia juosta esanti žemė bei vanduo virš šios juostos)
- Planuojamas vandentiekis (apsaugos zona – išilgai vamzdyno trasos esanti žemės juosta, kurios ribos yra po 2,5 metro į abi puses nuo vamzdyno ašies, po šia juosta esanti žemė bei vanduo virš šios juostos)
- Planuojamo vandentiekio ir nuotekų šalinimo tinklų apsaugos zona

Koordinačių sistema: Lietuvos koordinačių sistema LKS-94

Duomenų šaltiniai:

Lietuvos Respublikos miškų valstybės kadastras.
© Valstybinė miškų tarnyba, 2023 m.
Valstybinė geologijos informacinė sistema (GEOLIS).
© Lietuvos geologijos tarnyba prie Aplinkos ministerijos, 2023 m.
Lietuvos Respublikos saugomų teritorijų valstybės kadastras.
© Valstybinė saugomų teritorijų tarnyba prie Aplinkos ministerijos, 2023 m.
Lietuvos Respublikos teritorijos M1:10 000 specialiųjų
žemės naudojimo sąlygų duomenų bazė.
© Nacionalinė žemės tarnyba prie Žemės ūkio ministerijos, 2018 m.
Paviršinių vandens telkinių apsaugos zonų ir paviršinių vandens telkinių
pakrančių apsaugos juostų žemėlapis (VMS peržiūros paslauga); Potvynių
grėsmės ir rizikos žemėlapiai;
© Aplinkos apsaugos agentūra prie Aplinkos ministerijos, 2023 m.

Georeferencinio pagrindo kadastro erdvinių duomenų rinkinys.
© Lietuvos Respublikos žemės ūkio ministerija, 2023 m.
Kultūros vertybių registras.
© Kultūros paveldo departamentas prie Kultūros ministerijos, 2023 m.
Elektros skirstomojo tinklo duomenų rinkinys.
Gamtinių dujų skirstomojo tinklo duomenų rinkinys.
© AB ESO, 2022 m.
Elektros perdavimo tinklo duomenų rinkinys.
© AB Litgrid, 2022 m.
Gamtinių dujų perdavimo tinklo duomenų rinkinys.
© AB „Amber Grid“, 2022 m.

KVAL. PATV. DOK. NR.	KELPROJEKTAS / KELVISTA		
A1934	Architektūros skyriaus vadovė Agnė Peikštenienė		
A1416	TPV	Remigijus Šimkus	
A2207	TPDV	Lina Norkienė	
A1962	TPDV	Kristina Pauženė	
39256	PDV	Romualdas Karuža	
13924	PDV	Genius Boruta	
18387	PDV	Modestas Tvysa	
20697	PDV	Arvydas Domatas	
	PDV	Andrėjus Samuchovas	
	PDV	Ramūnas Petrutis	
DK-PP-973	Zemaitaitytės konsultantė	Justina Jatužytė	
	Aplinkosaugos konsultantė	Ramunė Venckovaitė	
	GIS inžinierė	Vilma Vanagaitė	
KVAL. PATV. DOK. NR.	PROJEKTAI CO		
38126	PDV	Valdemaras Daunorius	

ORGANIZATORIUS
LIETUVOS RESPUBLIKOS SUSISIEKIMO MINISTERIJA
PASLAUGOS PIRKĖJAS
AB LTG INFRA

TERITORIJŲ PLANAVIMO DOKUMENTO PAVADINIMAS

Rail Baltica

PROJEKTO „RAIL BALTICA“ GELEŽINKELIO LINIJOS KAUNAS-LIETUVOS IR LATVIJOS VALSTYBIŲ SIENA INŽINERINIŲ SISTEMŲ IR REGIONINIŲ STOČIŲ SUSISIEKIMO KOMUNIKACIJŲ INŽINERINĖS INFRASTRUKTŪROS VYSTYMO PLANAS

BRĖŽINIO PAVADINIMAS	MASTELIS	STADIJA
SPRENDINIŲ KONKRETIZAVIMAS PAGRINDINIS BRĖŽINYS	M 1:5 000	SPR
DOKUMENTO ŽYMUO: 211198ARH-B.01	LAPAS 4	LAPŲ 31

PROJEKTO „RAIL BALTICA“ GELEŽINKELIO LINIJOS KAUNAS-LIETUVOS IR LATVIJOS VALSTYBIŲ SIENA INŽINERINIŲ SISTEMŲ IR REGIONINIŲ STOČIŲ SUSISIEKIMO KOMUNIKACIJŲ INŽINERINĖS INFRASTRUKTŪROS VYSTYMO PLANAS

SPRENDINIŲ KONKRETIZAVIMAS

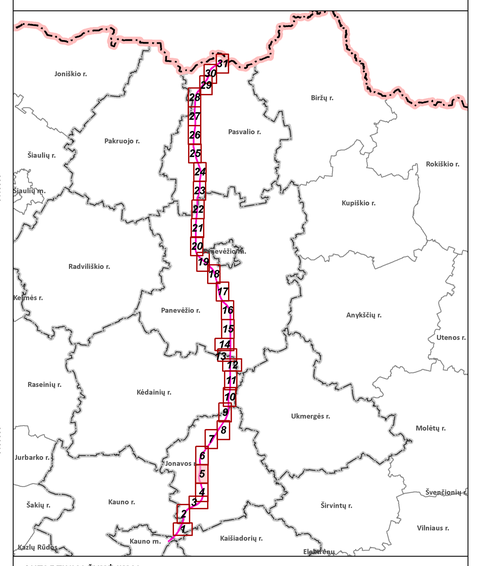

SUTARTINIAI ŽYMĖJIMAI

- Seniūnijos riba
- Gyvenamosios vietovės riba
- Esamų sklypų ribos

Esama susisiekimo infrastruktūra

- Valstybinės reikšmės krašto kelias (apsaugos zona - po 50 m į abi puses nuo kelio briaunų)
- Valstybinės reikšmės rajonis kelias (apsaugos zona - po 20 m į abi puses nuo kelio briaunų)
- Gatvė
- Kiti keliai su danga
- Gruntkelis
- Lauko ar miško kelias
- Geležinkelis
- Esamų kelių/geležinkelių apsaugos zona
- Aerodromo ir oro uosto apsaugos zona

Inžinerinė infrastruktūra

Elektros energijos tiekimo infrastruktūra ir jos apsaugos zonos

- Esama 10 kV transformatorinė
- Esama 0,4 kV elektros oro linija (apsaugos zona – po 2 m į abi puses nuo kraštinių oro linijos laidų, ir oro erdvė virš šios juostos)
- Esama 10 kV elektros oro linija (apsaugos zona – po 10 m į abi puses nuo kraštinių oro linijos laidų, ir oro erdvė virš šios juostos)
- Esama 330 kV elektros oro linija (apsaugos zona – po 30 m į abi puses nuo kraštinių oro linijos laidų, ir oro erdvė virš šios juostos)
- Elektros kabelių požeminė linija (apsaugos zona – išilgai požeminių kabelių linijos esanti žemės juosta, kurios ribos yra po 1 m į abi puses nuo šios linijos, vanduo virš jos ir žemė po šia juosta)
- Esamų elektros tinklų apsaugos zona

Dujų tiekimo infrastruktūra

- Esama skirstomojo dujotiekio linija

Ryšių infrastruktūra

- Esama ryšių linija

Vandens ir nuotekų tvarkymo infrastruktūra

- Esamas slėginis buitinių nuotekų tinklas (apsaugos zona – išilgai vamzdyno trasos esanti žemės juosta, kurios ribos yra po 2,5 metro į abi puses nuo vamzdyno ašies, po šia juosta esanti žemė bei vanduo virš šios juostos)
- Esamas vandentiekis (apsaugos zona – išilgai vamzdyno trasos esanti žemės juosta, kurios ribos yra po 2,5 metro į abi puses nuo vamzdyno ašies, po šia juosta esanti žemė bei vanduo virš šios juostos)

Europos Bendrijos svarbos buveinės

- Europos Bendrijos svarbos buveinės teritorija ir jos tipo kodas

Žemės gelmių ištekliai

- Prognoziniai telkiniai

Požeminio vandens vandenvietės ir jų apsaugos zonos

- Vandenvietės taršos apribojimo juosta (50 m)

Taršos židiniai

- Teršiančių medžiagų kaupimo ir regeneravimo objektai

Paviršinių vandens telkinių apsaugos zonos ir juostos

- Paviršinio vandens telkinio pakrantės apsaugos juosta
- Paviršinio vandens telkinio apsaugos zona

Kiti žymėjimai

- Aerodromo ir oro uosto apsaugos zona
- Miško kvartalo riba
- Miškas
- Valstybinės reikšmės miškas
- Užstatyta teritorija
- Gamybinė teritorija
- Kapinės
- Esamos susisiekimo ir inžinerinių tinklų koridorių teritorijos
- Paviršinis vandens telkinys
- Pastatas

KITAIS PROJEKTAIS SUPLANUOTA/PLANUOJAMA INFRASTRUKTŪRA

- Suplanuotas geležinkelio/kelio statinys
- Suplanuoti Rail Baltica geležinkelio keliai
- Rail Baltica geležinkelio apsaugos zona
- Suprojektuotas automobilių kelias

PLANUOJAMA INFRASTRUKTŪRA

- Sprendinių galiojimo riba
- Planuojami susisiekimo ir inžinerinių tinklų koridoriai, teritorijos
- Rekonstruojamas gyvūnų praėjimas
- Rekonstruojama pralaida
- Planuojami geležinkelio keliai
- Naikinami kitais projektais suplanuoti geležinkelio keliai
- Planuojama geležinkelio apsaugos zona
- Planuojami automobilių keliai
- Planuojama kelio apsaugos zona
- Planuojama krovimo zona
- Planuojama techninės pakrovimo/iškrovimo rampa
- Planuojama transporto priemonių stovėjimo ir manevravimo zona
- CCS statiniams ir įrenginiams rezervuojamas plotas
- Planuojama elektros transformatorinė
- Elektros kabelių požeminė linija (apsaugos zona – išilgai požeminių kabelių linijos esanti žemės juosta, kurios ribos yra po 1 m į abi puses nuo šios linijos, vanduo virš jos ir žemė po šia juosta)
- Planuojamos elektros linijos apsaugos zona
- Planuojama nuotekų siurblinė
- Planuojama nuotekų valykla
- Planuojama vandenvietė
- Planuojamas buitinių nuotekų šalinimo tinklas (apsaugos zona – išilgai vamzdyno trasos esanti žemės juosta, kurios ribos yra po 2,5 metro į abi puses nuo vamzdyno ašies, po šia juosta esanti žemė bei vanduo virš šios juostos)
- Planuojamas vandentiekis (apsaugos zona – išilgai vamzdyno trasos esanti žemės juosta, kurios ribos yra po 2,5 metro į abi puses nuo vamzdyno ašies, po šia juosta esanti žemė bei vanduo virš šios juostos)
- Planuojamo vandentiekio ir nuotekų šalinimo tinklų apsaugos zona
- Planuojamos vandenvietės griežto režimo apsaugos juosta (1-oji juosta)
- Planuojamos vandenvietės taršos apribojimo juosta (50 m)

Koordinačių sistema: Lietuvos koordinačių sistema LKS-94

Duomenų šaltiniai:

Lietuvos Respublikos miškų valstybės kadastras.
© Valstybinė miškų tarnyba, 2023 m.
Valstybinė geologijos informacinė sistema (GEOLIS).
© Lietuvos geologijos tarnyba prie Aplinkos ministerijos, 2023 m.
Lietuvos Respublikos saugomų teritorijų valstybės kadastras.
© Valstybinė saugomų teritorijų tarnyba prie Aplinkos ministerijos, 2023 m.
Lietuvos Respublikos teritorijos M1:10 000 specialiųjų žemės naudojimo sąlygų duomenų bazė.
© Nacionalinė žemės tarnyba prie Žemės ūkio ministerijos, 2018 m.
Paviršinių vandens telkinių apsaugos zonų ir paviršinių vandens telkinių pakrantės apsaugos juostų žemėlapis (WMS peržiūros paslauga); Potvynių grėsmės ir rizikos žemėlapiai.
© Aplinkos apsaugos agentūra prie Aplinkos ministerijos, 2023 m.
Georeferencinio pagrindo kadastro erdvinių duomenų rinkinys.
© Lietuvos Respublikos žemės ūkio ministerija, 2023 m.
Kultūros vertybių registras.
© Kultūros paveldo departamentas prie Kultūros ministerijos, 2023 m.
Elektros skirstomojo tinklo duomenų rinkinys.
© AB ESO, 2022 m.
Elektros perdavimo tinklo duomenų rinkinys.
© AB Litgrid, 2022 m.
Gamtinių dujų perdavimo tinklo duomenų rinkinys.
© AB „Amber Grid“, 2022 m.

KVAL. PATV. DOK. NR.			
	KELPROJEKTAS / KELVISTA		
A1934	Architektūros skyriaus vadovė Agnė Pleikšienienė		
A1416	TPV	Remigijus Šimkus	
A2207	TPDV	Lina Norkienė	
A1962	TPDV	Kristina Paužienė	
39256	PDV	Romualdas Karuža	
13924	PDV	Genius Boruta	
18387	PDV	Modestas Tvysa	
20697	PDV	Arvydas Domatas	
	PDV	Andrėjus Samuchovas	
	PDV	Ramūnas Petraitis	
DK-PP-973	Zemėvaizdžio specialistė	Justina Jatužytė	
	Aplinkosaugos specialistė	Ramunė Venckuvaitė	
	Gidė inžinierė	Vilma Venegailė	
KVAL. PATV. DOK. NR.	PROJEKTAI CO		
35125	PDV	Valdemaras Daunorius	

ORGANIZATORIUS: LIETUVOS RESPUBLIKOS SUSISIEKIMO MINISTERIJA
PAVALDUOS ĮMONĖJAS: AB LTG INFRA

TERITORIJŲ PLANAVIMO DOKUMENTO PAVADINIMAS

Rail Baltica

PROJEKTO „RAIL BALTICA“ GELEŽINKELIO LINIJOS KAUNAS-LIETUVOS IR LATVIJOS VALSTYBIŲ SIENA INŽINERINIŲ SISTEMŲ IR REGIONINIŲ STOČIŲ SUSISIEKIMO KOMUNIKACIJŲ INŽINERINĖS INFRASTRUKTŪROS VYSTYMO PLANAS

BRĖŽINIO PAVADINIMAS: **SPRENDINIŲ KONKRETIZAVIMAS**
PAGRINDINIS BRĖŽINYS

MASTELIS	STADIJA
M 1:5 000	SPR

DOKUMENTO ŽYMUO: 211198ARH-B.01

LAPAS	LAPŲ
5	31

PROJEKTO „RAIL BALTICA“ GELEŽINKELIO LINIJOS KAUNAS-LIETUVOS IR LATVIJOS VALSTYBIŲ SIENA INŽINERINIŲ SISTEMŲ IR REGIONINIŲ STOČIŲ SUSISIEKIMO KOMUNIKACIJŲ INŽINERINĖS INFRASTRUKTŪROS VYSTYMO PLANAS

SPRENDINIŲ KONKRETIZAVIMAS

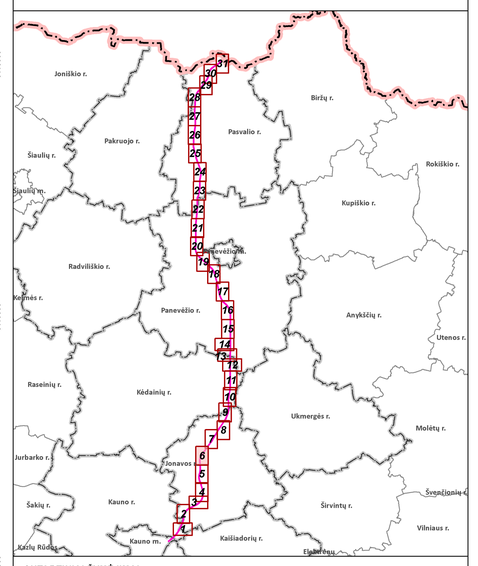

SUTARTINIAI ŽYMĖJIMAI

- Seniūnijos riba
- Gyvenamosios vietovės riba
- Esamų sklypų ribos

Esama susisiekimo infrastruktūra

- Valstybinės reikšmės krašto kelias (apsaugos zona - po 50 m į abi puses nuo kelio briaunų)
- Valstybinės reikšmės rajonis kelias (apsaugos zona - po 20 m į abi puses nuo kelio briaunų)
- Gatvė
- Kiti keliai su danga
- Gruntkelis
- Lauko ar miško kelias
- Pėsčiųjų/dviračių takas
- Geležinkelis
- Esamų kelių/geležinkelių apsaugos zona

Inžinerinė infrastruktūra

Elektros energijos tiekimo infrastruktūra ir jos apsaugos zonos

- Esama 10 kV transformatorinė
- Esama 110 kV transformatorių pastotė
- Esama 0,4 kV elektros oro linija (apsaugos zona – po 2 m į abi puses nuo kraštinių oro linijos laidų, ir oro erdvė virš šios juostos)
- Esama 10 kV elektros oro linija (apsaugos zona – po 10 m į abi puses nuo kraštinių oro linijos laidų, ir oro erdvė virš šios juostos)
- Esama 110 kV elektros oro linija (apsaugos zona – po 20 m į abi puses nuo kraštinių oro linijos laidų, ir oro erdvė virš šios juostos)
- Esama 330 kV elektros oro linija (apsaugos zona – po 30 m į abi puses nuo kraštinių oro linijos laidų, ir oro erdvė virš šios juostos)
- Elektros kabelių požeminė linija (apsaugos zona – išilgai požeminių kabelių linijos esanti žemės juosta, kurios ribos yra po 1 m į abi puses nuo šios linijos, vanduo virš jos ir žemė po šia juosta)
- Esamų elektros tinklų apsaugos zona

Ryšių infrastruktūra

- Esama ryšių linija

Kultūros paveldo objektų ir vietovių teritorijos

- Kultūros paveldo objektas
- Kultūros paveldo objekto ar vietovės teritorija
- Kultūros paveldo objekto vizualinės apsaugos pozonis

Europos Bendrijos svarbos buveinės

- Europos Bendrijos svarbos buveinės teritorija ir jos tipo kodas

Požeminio vandens vandenvietės ir jų apsaugos zonos

- Naudojama vandenvietė
- Vandenvietės griežto režimo apsaugos juosta (1-oji juosta)
- Vandenvietės mikrobiologinės taršos apribojimo juosta (2-oji juosta)
- Vandenvietės cheminės taršos apribojimų juostos (3-iosios juostos) 3A sektorius
- Vandenvietės cheminės taršos apribojimų juostos (3-iosios juostos) 3B sektorius
- Vandenvietės taršos apribojimo juosta (50 m)

Taršos židiniai

- Pramonės, energetikos, transporto ir paslaugų objektai
- Teršiančių medžiagų kaupimo ir regeneravimo objektai

Paviršinių vandens telkinių apsaugos zonos ir juostos

- Paviršinio vandens telkinio pakrantės apsaugos juosta
- Paviršinio vandens telkinio apsaugos zona

Kiti žymėjimai

- Miško kvartalo riba
- Miškas
- Užstatyta teritorija
- Gamybinė teritorija
- Kapinės
- Esamos susisiekimo ir inžinerinių tinklų koridorių teritorijos
- Paviršinis vandens telkinys
- Pastatas

KITAIS PROJEKTAIS SUPLANUOTA/PLANUOJAMA INFRASTRUKTŪRA

- Suplanuotas geležinkelio/kelio statinys
- Kitais projektais suplanuota elektros kabelinė linija
- Naikinama elektros oro linija
- Suplanuoti Rail Baltica geležinkelio keliai
- Rail Baltica geležinkelio apsaugos zona
- Suprojektuotas automobilių kelias

PLANUOJAMA INFRASTRUKTŪRA

- Sprendinių galiojimo riba
- Planuojami susisiekimo ir inžinerinių tinklų koridoriai, teritorijos
- Planuojama autobusų stotelė
- Planuojama geležinkelio stotis/stotelė
- Planuojami geležinkelio keliai
- Planuojama geležinkelio apsaugos zona
- Planuojami automobilių keliai
- Planuojama kelio apsaugos zona
- Planuojami peronai
- Planuojama stoties teritorija
- CCS statiniams ir įrenginiams rezervuojamas plotas
- Planuojama elektros transformatorinė
- Elektros kabelių požeminė linija (apsaugos zona – išilgai požeminių kabelių linijos esanti žemės juosta, kurios ribos yra po 1 m į abi puses nuo šios linijos, vanduo virš jos ir žemė po šia juosta)
- Planuojamos elektros linijos apsaugos zona
- Planuojama nuotekų valykla
- Planuojama vandenvietė
- Planuojamas buitinių nuotekų šalinimo tinklas (apsaugos zona – išilgai vamzdyno trasos esanti žemės juosta, kurios ribos yra po 2,5 metro į abi puses nuo vamzdyno ašies, po šia juosta esanti žemė bei vanduo virš šios juostos)
- Planuojamas vandentiekis (apsaugos zona – išilgai vamzdyno trasos esanti žemės juosta, kurios ribos yra po 2,5 metro į abi puses nuo vamzdyno ašies, po šia juosta esanti žemė bei vanduo virš šios juostos)
- Planuojamo vandentiekio ir nuotekų šalinimo tinklų apsaugos zona
- Planuojamos vandenvietės griežto režimo apsaugos juosta (1-oji juosta)
- Planuojamos vandenvietės taršos apribojimo juosta (50 m)

Koordinačių sistema: Lietuvos koordinačių sistema LKS-94

Duomenų šaltiniai:

Lietuvos Respublikos miškų valstybės kadastras.
© Valstybinė miškų tarnyba, 2023 m.
Valstybinė geologijos informacinė sistema (GEOLIS).
© Lietuvos geologijos tarnyba prie Aplinkos ministerijos, 2023 m.
Lietuvos Respublikos saugomų teritorijų valstybės kadastras.
© Valstybinė saugomų teritorijų tarnyba prie Aplinkos ministerijos, 2023 m.
Lietuvos Respublikos teritorijos M1:10 000 specialioji žemės naudojimo sąlygų duomenų bazė.
© Nacionalinė žemės tarnyba prie Žemės ūkio ministerijos, 2018 m.
Paviršinių vandens telkinių apsaugos zonų ir paviršinių vandens telkinių pakrantės apsaugos juostų žemėlapis (WMS peržiūros paslauga); Potvynių grėsmės ir rizikos žemėlapiai;
© Aplinkos apsaugos agentūra prie Aplinkos ministerijos, 2023 m.

Georeferencinio pagrindo kadastro erdvinių duomenų rinkinys.
© Lietuvos Respublikos žemės ūkio ministerija, 2023 m.
Kultūros vertybių registras.
© Kultūros paveldo departamentas prie Kultūros ministerijos, 2023 m.
Elektros skirstomojo tinklo duomenų rinkinys.
Gamtinių dujų skirstomojo tinklo duomenų rinkinys.
© AB ESO, 2022 m.
Elektros perdavimo tinklo duomenų rinkinys.
© AB Litgrid, 2022 m.
Gamtinių dujų perdavimo tinklo duomenų rinkinys.
© AB „Amber Grid“, 2022 m.

KVAL. PATV. DOK. NR	KELPROJEKTAS		
A1934	Architektūros skyriaus vadovė Agnė Peikštienienė		
A1416	TPV	Remigijus Šimkus	
A2207	TPDV	Lina Norkienė	
A1962	TPDV	Kristina Paužienė	
39256	PDV	Romualdas Karužis	
13924	PDV	Genius Boruta	
18387	PDV	Modestas Tvysa	
20697	PDV	Arvydas Domatas	
	PDV	Andrėja Samuchovas	
	PDV	Ramūnas Petraitis	
06-PP-973	Žemėtvarkos specialistė	Justina Jatužytė	
	Aplinkosaugos specialistė	Ramunė Venciovaitė	
	GIS inžinierė	Vilma Vanagaitė	
KVAL. PATV. DOK. NR	PROJEKTAI CO		
35125	PDV	Valdemaras Daunorius	

ORGANIZATORIUS
LIETUVOS RESPUBLIKOS SUSISIEKIMO MINISTERIJA
PAGALBOS PRINCESAS
AB LTG INFRA

TERITORIJŲ PLANAVIMO DOKUMENTO PAVADINIMAS

Rail Baltica

PROJEKTO „RAIL BALTICA“ GELEŽINKELIO LINIJOS KAUNAS-LIETUVOS IR LATVIJOS VALSTYBIŲ SIENA INŽINERINIŲ SISTEMŲ IR REGIONINIŲ STOČIŲ SUSISIEKIMO KOMUNIKACIJŲ INŽINERINĖS INFRASTRUKTŪROS VYSTYMO PLANAS

BRĖŽINIO PAVADINIMAS		MASTELIS	STADIJA
SPRENDINIŲ KONKRETIZAVIMAS PAGRINDINIS BRĖŽINYS		M 1:5 000	SPR
DOKUMENTO ŽYMUO		LAPAS	LAPŲ
211198ARH-B.01		6	31

PROJEKTO „RAIL BALTICA“ GELEŽINKELIO LINIJOS KAUNAS-LIETUVOS IR LATVIJOS VALSTYBIŲ SIENA INŽINERINIŲ SISTEMŲ IR REGIONINIŲ STOČIŲ SUSISIEKIMO KOMUNIKACIJŲ INŽINERINĖS INFRASTRUKTŪROS VYSTYMO PLANAS

SPRENDINIŲ KONKRETIZAVIMAS

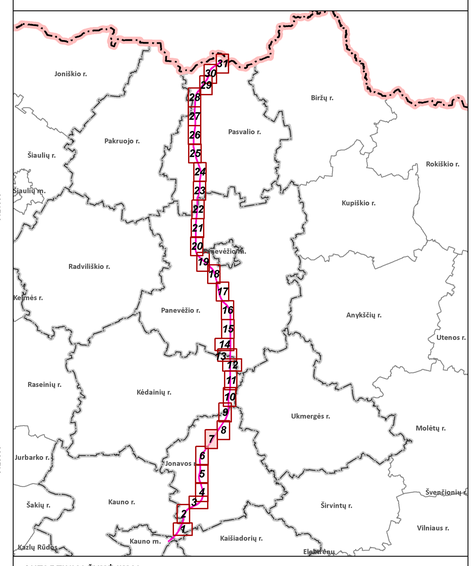

SUTARTINIAI ŽYMĖJIMAI

- Seniūnijos riba
- Gyvenamosios vietovės riba
- Esamų sklypų ribos

Esama susisiekimo infrastruktūra

- Valstybinės reikšmės krašto kelias (apsaugos zona - po 50 m į abi puses nuo kelio briaunų)
- Valstybinės reikšmės rajonis kelias (apsaugos zona - po 20 m į abi puses nuo kelio briaunų)
- Gatvė
- Kiti keliai su danga
- Gruntkelis
- Lauko ar miško kelias
- Esamų kelių/geležinkelių apsaugos zona

Inžinerinė infrastruktūra

Elektros energijos tiekimo infrastruktūra ir jos apsaugos zonos

- Esama 10 kV transformatorinė
- Esama 0,4 kV elektros oro linija (apsaugos zona – po 2 m į abi puses nuo kraštinių oro linijos laidų, ir oro erdvė virš šios juostos)
- Esama 330 kV elektros oro linija (apsaugos zona – po 30 m į abi puses nuo kraštinių oro linijos laidų, ir oro erdvė virš šios juostos)
- Elektros kabelių požeminė linija (apsaugos zona – išilgai požeminių kabelių linijos esanti žemės juosta, kurios ribos yra po 1 m į abi puses nuo šios linijos, vanduo virš jos ir žemė po šia juosta)
- Esamų elektros tinklų apsaugos zona

Kultūros paveldo objektų ir vietovių teritorijos

- Kultūros paveldo objektas
- Kultūros paveldo objekto ar vietovės teritorija
- Kultūros paveldo objekto vizualinės apsaugos pozonis

Saugomos teritorijos

- Gamtos paveldo objektas
- Buferine apsaugos zona

Europos Bendrijos svarbos buveinės

- Europos Bendrijos svarbos buveinės teritorija ir jos tipo kodas

Taršos židiniai

- Teršiančių medžiagų kaupimo ir regeneravimo objektai

Paviršinių vandens telkinių apsaugos zonos ir juostos

- Paviršinio vandens telkinio pakrantės apsaugos juosta
- Paviršinio vandens telkinio apsaugos zona

Kiti žymėjimai

- Miško kvartalo riba
- Miškas
- Valstybinės reikšmės miškas
- Užstatyta teritorija
- Kapinės
- Esamos susisiekimo ir inžinerinių tinklų koridorių teritorijos
- Paviršinis vandens telkinys
- Pelkė
- Pastatas

KITAIS PROJEKTAIS SUPLANUOTA/PLANUOJAMA INFRASTRUKTŪRA

- Suplanuotas geležinkelio/kelio statinys
- Suplanuoti Rail Baltica geležinkelio keliai
- Rail Baltica geležinkelio apsaugos zona
- Suprojektuotas automobilių kelias
- Suplanuotas kanalo/upės vagos perkėlimas

PLANUOJAMA INFRASTRUKTŪRA

- Sprendinių galiojimo riba
- Planuojami susisiekimo ir inžinerinių tinklų koridoriai, teritorijos
- Rekonstruojama pralaida
- Planuojami automobilių keliai
- Planuojama kelio apsaugos zona
- CCS statiniams ir įrenginiams rezervuojamas plotas
- Planuojama elektros transformatorinė
- Elektros kabelių požeminė linija (apsaugos zona – išilgai požeminių kabelių linijos esanti žemės juosta, kurios ribos yra po 1 m į abi puses nuo šios linijos, vanduo virš jos ir žemė po šia juosta)
- Planuojamos elektros linijos apsaugos zona
- Planuojama naikinti kanalo/upės vaga
- Planuojamas kanalo/upės vagos perkėlimas

Koordinačių sistema: Lietuvos koordinačių sistema LKS-94

Duomenų šaltiniai:

Lietuvos Respublikos miškų valstybės kadastras.
© Valstybinė miškų tarnyba, 2023 m.
Valstybinė geologijos informacinė sistema (GEOLIS).
© Lietuvos geologijos tarnyba prie Aplinkos ministerijos, 2023 m.
Lietuvos Respublikos saugomų teritorijų valstybės kadastras.
© Valstybinė saugomų teritorijų tarnyba prie Aplinkos ministerijos, 2023 m.
Lietuvos Respublikos teritorijos M1:10 000 specialioji žemės naudojimo sąlygų duomenų bazė.
© Nacionalinė žemės tarnyba prie Žemės ūkio ministerijos, 2018 m.
Paviršinių vandens telkinių apsaugos zonų ir paviršinių vandens telkinių pakrantės apsaugos juostų žemėlapis (WMS peržiūros paslauga); Potvynių grėsmės ir rizikos žemėlapiai;
© Aplinkos apsaugos agentūra prie Aplinkos ministerijos, 2023 m.

Georeferencinio pagrindo kadastro erdvinių duomenų rinkinys.
© Lietuvos Respublikos Žemės ūkio ministerija, 2023 m.
Kultūros vertybių registras.
© Kultūros paveldo departamentas prie Kultūros ministerijos, 2023 m.
Elektros skirstomojo tinklo duomenų rinkinys.
Gamtinių dujų skirstomojo tinklo duomenų rinkinys.
© AB ESO, 2022 m.
Elektros perdavimo tinklo duomenų rinkinys.
© AB Litgrid, 2022 m.
Gamtinių dujų perdavimo tinklo duomenų rinkinys.
© AB „Amber Grid“, 2022 m.

KVAL. PATV. DOK. NR.	KELPROJEKTAS / KELVISTA		
A1934	Architektūros skyriaus vadovė Agnė Peikštienienė		
A1416	TPV	Remigijus Šimkus	
A2207	TPDV	Lina Norkienė	
A1962	TPDV	Kristina Paužienė	
39256	PDV	Romualdas Karuža	
13924	PDV	Genius Boruta	
18387	PDV	Modestas Tryza	
20697	PDV	Arvydas Domatas	
	PDV	Andrėjus Samuchovas	
	PDV	Ramūnas Petrutis	
DK-FP-973	Žemėtvarkos specialistė	Justina Jatužytė	
	Aplinkosaugos specialistė	Ramunė Venckovaitė	
	GIS inžinierė	Vilma Vanagaitė	
KVAL. PATV. DOK. NR.	PROJEKTAI CO		
35125	PDV	Valdemaras Daunorius	

ORGANIZATORIUS
LIETUVOS RESPUBLIKOS SUSISIEKIMO MINISTERIJA
PALAUGOS PIRKĖJAS
AB LTG INFRA

TERITORIJŲ PLANAVIMO DOKUMENTO PAVADINIMAS

Rail Baltica

PROJEKTO „RAIL BALTICA“ GELEŽINKELIO LINIJOS KAUNAS-LIETUVOS IR LATVIJOS VALSTYBIŲ SIENA INŽINERINIŲ SISTEMŲ IR REGIONINIŲ STOČIŲ SUSISIEKIMO KOMUNIKACIJŲ INŽINERINĖS INFRASTRUKTŪROS VYSTYMO PLANAS

BRĖŽINIO PAVADINIMAS	MASTELIS	STADIJA
SPRENDINIŲ KONKRETIZAVIMAS PAGRINDINIS BRĖŽINYS	M 1:5 000	SPR
DOKUMENTO ŽYMUO 211198ARH-B.01	LAPAS 7	LAPŲ 31

PROJEKTO „RAIL BALTICA“ GELEŽINKELIO LINIJOS KAUNAS-LIETUVOS IR LATVIJOS VALSTYBIŲ SIENA INŽINERINIŲ SISTEMŲ IR REGIONINIŲ STOČIŲ SUSISIEKIMO KOMUNIKACIJŲ INŽINERINĖS INFRASTRUKTŪROS VYSTYMO PLANAS

SPRENDINIŲ KONKRETIZAVIMAS

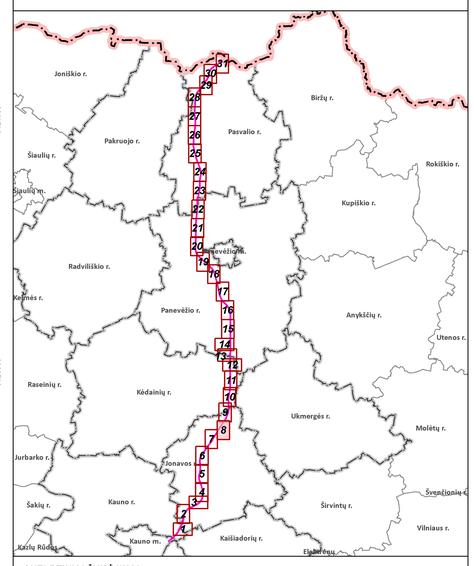

SUTARTINIAI ŽYMĖJIMAI

- Seniūnijos riba
- Gyvenamosios vietovės riba
- Esamų sklypų ribos

Esama susisiekimo infrastruktūra

- Valstybinės reikšmės krašto kelias (apsaugos zona - po 50 m į abi puses nuo kelio briaunų)
- Valstybinės reikšmės rajonis kelias (apsaugos zona - po 20 m į abi puses nuo kelio briaunų)
- Gatvė
- Kiti keliai su danga
- Gruntkelis
- Lauko ar miško kelias
- Esamų kelių/geležinkelių apsaugos zona

Inžinerinė infrastruktūra

Elektros energijos tiekimo infrastruktūra ir jos apsaugos zonos

- Esama 10 kV transformatorinė
- Esama 0,4 kV elektros oro linija (apsaugos zona – po 2 m į abi puses nuo kraštinių oro linijos laidų, ir oro erdvė virš šios juostos)
- Esama 10 kV elektros oro linija (apsaugos zona – po 10 m į abi puses nuo kraštinių oro linijos laidų, ir oro erdvė virš šios juostos)
- Esama 35 kV elektros oro linija (apsaugos zona – po 15 m į abi puses nuo kraštinių oro linijos laidų, ir oro erdvė virš šios juostos)
- Elektros kabelių požeminė linija (apsaugos zona – išilgai požeminių kabelių linijos esanti žemės juosta, kurios ribos yra po 1 m į abi puses nuo šios linijos, vanduo virš jos ir žemė po šia juosta)
- Esamų elektros tinklų apsaugos zona

Ryšių infrastruktūra

- Esama ryšių linija

Kultūros paveldo objektų ir vietovių teritorijos

- Kultūros paveldo objektas
- Kultūros paveldo objekto ar vietovės teritorija

Saugomos teritorijos

- Draustinis

Europos Bendrijos svarbos buveinės

- Europos Bendrijos svarbos buveinės teritorija ir jos tipo kodas

Žemės gelmių ištekliai

- Prognoziniai telkiniai

Požeminio vandens vandenvietės ir jų apsaugos zonos

- Naudojama vandenvietė
- Vandenvietės griežto režimo apsaugos juosta (1-oji juosta)
- Vandenvietės taršos apribojimo juosta (50 m)

Taršos židiniai

- Teršiančių medžiagų kaupimo ir regeneravimo objektai

Paviršinių vandens telkinių apsaugos zonos ir juostos

- Paviršinio vandens telkinio pakrantės apsaugos juosta
- Paviršinio vandens telkinio apsaugos zona

Kiti žymėjimai

- Miško kvartalo riba
- Miškas
- Valstybinės reikšmės miškas
- Užstatyta teritorija
- Gamybinė teritorija
- Esamos susisiekimo ir inžinerinių tinklų koridorių teritorijos
- Paviršinis vandens telkinys
- Pastatas

KITAIS PROJEKTAIS SUPLANUOTA/PLANUOJAMA INFRASTRUKTŪRA

- Suplanuotas geležinkelio/kelio statinys
- Kitais projektais suplanuota elektros kabelinė linija
- Naikinama elektros oro linija
- Suplanuoti Rail Baltica geležinkelio keliai
- Rail Baltica geležinkelio apsaugos zona
- Suprojektuotas automobilių kelias

PLANUOJAMA INFRASTRUKTŪRA

- Sprendinių galiojimo riba
- Planuojami susisiekimo ir inžinerinių tinklų koridoriai, teritorijos
- Planuojama autobusų stotelė
- Planuojama geležinkelio stotis/stotelė
- Planuojama pralaida
- Rekonstruojama pralaida
- Planuojami automobilių keliai
- Planuojama kelio apsaugos zona
- Planuojami peronai
- Planuojama stoties teritorija
- CCS statiniams ir įrenginiams rezervuojamas plotas
- Planuojama elektros transformatorinė
- Elektros kabelių požeminė linija (apsaugos zona – išilgai požeminių kabelių linijos esanti žemės juosta, kurios ribos yra po 1 m į abi puses nuo šios linijos, vanduo virš jos ir žemė po šia juosta)
- Planuojamos elektros linijos apsaugos zona
- Planuojama nuotekų valykla
- Planuojama vandenvietė
- Planuojamas buitinių nuotekų šalinimo tinklas (apsaugos zona – išilgai vamzdyno trasos esanti žemės juosta, kurios ribos yra po 2,5 metro į abi puses nuo vamzdyno ašies, po šia juosta esanti žemė bei vanduo virš šios juostos)
- Planuojamas vandentiekis (apsaugos zona – išilgai vamzdyno trasos esanti žemės juosta, kurios ribos yra po 2,5 metro į abi puses nuo vamzdyno ašies, po šia juosta esanti žemė bei vanduo virš šios juostos)
- Planuojamo vandentiekio ir nuotekų šalinimo tinklų apsaugos zona
- Planuojamos vandenvietės griežto režimo apsaugos juosta (1-oji juosta)
- Planuojamos vandenvietės taršos apribojimo juosta (50 m)

Koordinačių sistema: Lietuvos koordinačių sistema LKS-94

Duomenų šaltiniai:

Lietuvos Respublikos miškų valstybės kadastras.
© Valstybinė miškų tarnyba, 2023 m.
Valstybinė geologijos informacinė sistema (GEOLIS).
© Lietuvos geologijos tarnyba prie Aplinkos ministerijos, 2023 m.
Lietuvos Respublikos saugomų teritorijų valstybės kadastras.
© Valstybinė saugomų teritorijų tarnyba prie Aplinkos ministerijos, 2023 m.
Lietuvos Respublikos teritorijos M1:10 000 specialiųjų
žemės naudojimo sąlygų duomenų bazė.
© Nacionalinė žemės tarnyba prie Žemės ūkio ministerijos, 2018 m.
Paviršinių vandens telkinių apsaugos zonų ir paviršinių vandens telkinių pakrantės apsaugos juostų žemėlapis (WMS peržiūros paslauga); Potvynių grėsmės ir rizikos žemėlapiai;
© Aplinkos apsaugos agentūra prie Aplinkos ministerijos, 2023 m.

Georeferencinio pagrindo kadastro erdvinių duomenų rinkinys.
© Lietuvos Respublikos žemės ūkio ministerija, 2023 m.
Kultūros vertybių registras.
© Kultūros paveldo departamentas prie Kultūros ministerijos, 2023 m.
Elektros skirstomojo tinklo duomenų rinkinys.
Gamtinių dujų skirstomojo tinklo duomenų rinkinys.
© AB ESO, 2022 m.
Elektros perdavimo tinklo duomenų rinkinys.
© AB Litgrid, 2022 m.
Gamtinių dujų perdavimo tinklo duomenų rinkinys.
© AB „Amber Grid“, 2022 m.

KVAL. PRTV. DOK. NR			
	KELPROJEKTAS / KELVISTA		
A1934	Architektūros skyriaus vadovė Agnė Peikštienienė		
A1416	TPV	Remigijus Šimkus	
A2207	TPDV	Lina Norkienė	
A1962	TPDV	Kristina Paužienė	
39256	PDV	Romualdas Karuža	
13924	PDV	Genius Boruta	
18387	PDV	Modestas Tvysa	
20697	PDV	Arvydas Domatas	
	PDV	Andrėjus Samuchovas	
	PDV	Ramūnas Petraitis	
DK-PP-973	Žemėtvarkos specialistė	Justina Jatužytė	
	Aplinkosaugos specialistė	Ramunė Venckovaitė	
	GIS inžinierė	Vilma Vanagaitė	
KVAL. PRTV. DOK. NR	PROJEKTAI CO		
38125	PDV	Valdemaras Daunoras	

ORGANIZATORIUS
LIETUVOS RESPUBLIKOS SUSISIEKIMO MINISTERIJA
PASLAUGOS PIRKĖJAS
AB LTG INFRA

TERITORIJŲ PLANAVIMO DOKUMENTO PAVADINIMAS

Rail Baltica

PROJEKTO „RAIL BALTICA“ GELEŽINKELIO LINIJOS KAUNAS-LIETUVOS IR LATVIJOS VALSTYBIŲ SIENA INŽINERINIŲ SISTEMŲ IR REGIONINIŲ STOČIŲ SUSISIEKIMO KOMUNIKACIJŲ INŽINERINĖS INFRASTRUKTŪROS VYSTYMO PLANAS

BRĖŽINIO PAVADINIMAS	MASTELIS	STADIJA
SPRENDINIŲ KONKRETIZAVIMAS PAGRINDINIS BRĖŽINYS	M 1:5 000	SPR
DOKUMENTO ŽYMUO	LAPAS	LAPŲ
211198ARH-B.01	8	31

PROJEKTO „RAIL BALTICA“ GELEŽINKELIO LINIJOS KAUNAS-LIETUVOS IR LATVIJOS VALSTYBIŲ SIENA INŽINERINIŲ SISTEMŲ IR REGIONINIŲ STOČIŲ SUSISIEKIMO KOMUNIKACIJŲ INŽINERINĖS INFRASTRUKTŪROS VYSTYMO PLANAS

SPRENDINIŲ KONKRETIZAVIMAS

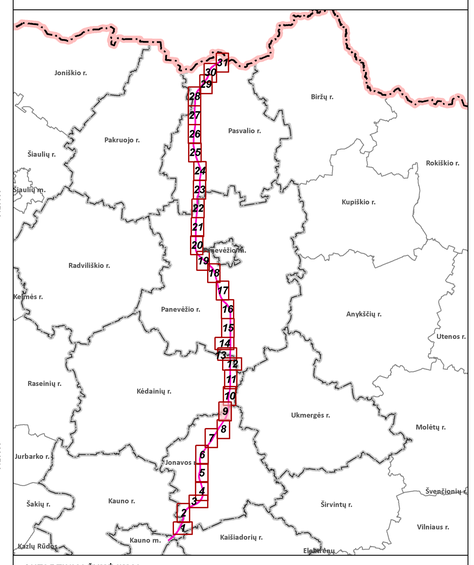

SUTARTINIAI ŽYMĖJIMAI

- Savivaldybės riba
- Seniūnijos riba
- Gyvenamosios vietovės riba
- Esamų sklypų ribos

Esama susisiekimo infrastruktūra

- Valstybinės reikšmės krašto kelias (apsaugos zona - po 50 m į abi puses nuo kelio briaunų)
- Valstybinės reikšmės rajonis kelias (apsaugos zona - po 20 m į abi puses nuo kelio briaunų)
- Gatvė
- Kiti keliai su danga
- Gruntkelis
- Lauko ar miško kelias
- Esamų kelių/geležinkelių apsaugos zona

Inžinerinė infrastruktūra

Elektros energijos tiekimo infrastruktūra ir jos apsaugos zonos

- Esama 10 kV transformatorinė
- Esama 0,4 kV elektros oro linija (apsaugos zona – po 2 m į abi puses nuo kraštinių oro linijos laidų, ir oro erdvė virš šios juostos)
- Esama 10 kV elektros oro linija (apsaugos zona – po 10 m į abi puses nuo kraštinių oro linijos laidų, ir oro erdvė virš šios juostos)
- Esama 35 kV elektros oro linija (apsaugos zona – po 15 m į abi puses nuo kraštinių oro linijos laidų, ir oro erdvė virš šios juostos)
- Esamų elektros tinklų apsaugos zona

Kultūros paveldo objektų ir vietovių teritorijos

- Kultūros paveldo objekto vizualinės apsaugos pozonis

Saugomos teritorijos

- Draustinis
- Buveinių apsaugai svarbi teritorija

Europos Bendrijos svarbos buveinės

- Europos Bendrijos svarbos buveinės teritorija ir jos tipo kodas

Žemės gelmių ištekliai

- Prognoziniai telkiniai

Paviršinių vandens telkinių apsaugos zonos ir juostos

- Paviršinio vandens telkinio pakrantės apsaugos juosta
- Paviršinio vandens telkinio apsaugos zona

Kiti žymėjimai

- Miško kvartalo riba
- Miškas
- Valstybinės reikšmės miškas
- Užstatyta teritorija
- Gamybinė teritorija
- Kapinės
- Esamos susisiekimo ir inžinerinių tinklų koridorių teritorijos
- Paviršinis vandens telkinys
- Pastatas

KITAIS PROJEKTAIS SUPLANUOTA/PLANUOJAMA INFRASTRUKTŪRA

- Suplanuotas geležinkelio/kelio statinys
- Suplanuoti Rail Baltica geležinkelio keliai
- Rail Baltica geležinkelio apsaugos zona
- Suprojektuotas automobilių kelias

PLANUOJAMA INFRASTRUKTŪRA

- Sprendinių galiojimo riba
- Planuojami susisiekimo ir inžinerinių tinklų koridoriai, teritorijos
- Planuojama pralaida
- Planuojami automobilių keliai
- Planuojama kelio apsaugos zona
- CCS statiniams ir įrenginiams rezervuojamas plotas
- Planuojama elektros transformatorinė
- Elektros kabelių požeminė linija (apsaugos zona – išilgai požeminių kabelių linijos esanti žemės juosta, kurios ribos yra po 1 m į abi puses nuo šios linijos, vanduo viršį jos ir žemė po šia juosta)
- Planuojamos elektros linijos apsaugos zona

Koordinačių sistema: Lietuvos koordinačių sistema LKS-94

Duomenų šaltiniai:

Lietuvos Respublikos miškų valstybės kadastras.
© Valstybinė miškų tarnyba, 2023 m.
Valstybinė geologijos informacinė sistema (GEOLIS).
© Lietuvos geologijos tarnyba prie Aplinkos ministerijos, 2023 m.
Lietuvos Respublikos saugomų teritorijų valstybės kadastras.
© Valstybinė saugomų teritorijų tarnyba prie Aplinkos ministerijos, 2023 m.
Lietuvos Respublikos teritorijos M1:10 000 specialiųjų žemės naudojimo sąlygų duomenų bazė.
© Nacionalinė žemės tarnyba prie Žemės ūkio ministerijos, 2018 m.
Paviršinių vandens telkinių apsaugos zonų ir paviršinių vandens telkinių pakrantės apsaugos juostų žemėlapis (VMS peržiūros paskaga); Potvynių grėsmės ir rizikos žemėlapiai;
© Aplinkos apsaugos agentūra prie Aplinkos ministerijos, 2023 m.

Georeferencinio pagrindo kadastro erdvinių duomenų rinkinys.
© Lietuvos Respublikos Žemės ūkio ministerija, 2023 m.
Kultūros vertybių registras.
© Kultūros paveldo departamentas prie Kultūros ministerijos, 2023 m.
Elektros skirstomojo tinklo duomenų rinkinys.
Gamtinių dujų skirstomojo tinklo duomenų rinkinys.
© AB ESO, 2022 m.
Elektros perdavimo tinklo duomenų rinkinys.
© AB Litgrid, 2022 m.
Gamtinių dujų perdavimo tinklo duomenų rinkinys.
© AB „Amber Grid“, 2022 m.

KVAL. PATV. DOK. NR.	KELPROJEKTAS / KELVISTA	TERITORIJŲ PLANAVIMO DOKUMENTO PAVADINIMAS	
A1934	Architektūros skyriaus vadovė Agnė Peleštienė	Rail Baltica	
A1416	TPV	Remigijus Šimkus	
A2207	TPDV	Lina Norkienė	
A1962	TPDV	Kristina Paužienė	
39256	PDV	Romualdas Karuža	
13924	PDV	Genius Borutа	
18587	PDV	Modestas Tryva	
20697	PDV	Arvydas Domalas	
	PDV	Andrėja Samuchovas	
	PDV	Ramūnas Petraitis	
DK-FP-973	Žemėtvarkos specialistė	Justina Jatužytė	
	Aplinkosaugos specialistė	Ramunė Venciovaitė	
	GIS inžinierė	Vilma Vanagaitė	
KVAL. PATV. DOK. NR.	PROJEKTAI CO	PROJEKTO „RAIL BALTICA“ GELEŽINKELIO LINIJOS KAUNAS-LIETUVOS IR LATVIJOS VALSTYBIŲ SIENA INŽINERINIŲ SISTEMŲ IR REGIONINIŲ STOČIŲ SUSISIEKIMO KOMUNIKACIJŲ INŽINERINĖS INFRASTRUKTŪROS VYSTYMO PLANAS	
35125	PDV	Valdemaras Daunorius	
ORGANIZATORIUS	LIETUVOS RESPUBLIKOS SUSISIEKIMO MINISTERIJA PASLAUGOS PIRKĖJAS AB LTG INFRA	BRĖŽINIO PAVADINIMAS: SPRENDINIŲ KONKRETIZAVIMAS PAGRINDINIS BRĖŽINYS	MASTELIS: M 1:5 000 STADIJA: SPR
		DOKUMENTO ŽYMUO: 211198ARH-B.01	LAPAS: 9 LAPŲ: 31

PROJEKTO „RAIL BALTICA“ GELEŽINKELIO LINIJOS KAUNAS-LIETUVOS IR LATVIJOS VALSTYBIŲ SIENA INŽINERINIŲ SISTEMŲ IR REGIONINIŲ STOČIŲ SUSISIEKIMO KOMUNIKACIJŲ INŽINERINĖS INFRASTRUKTŪROS VYSTYMO PLANAS

SPRENDINIŲ KONKRETIZAVIMAS

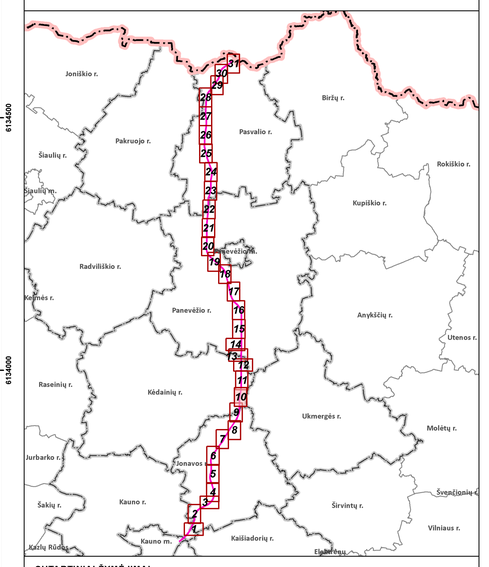

SUTARTINIAI ŽYMĖJIMAI

- Savivaldybės riba
- Seniūnijos riba
- Gyvenamosios vietovės riba
- Esamų sklypų ribos

Esama susisiekimo infrastruktūra

- Valstybinės reikšmės rajonis kelias (apsaugos zona - po 20 m į abi puses nuo kelio briaunų)
- Gatvė
- Kiti keliai su danga
- Gruntkelis
- Lauko ar miško kelias
- Esamų kelių/geležinkelių apsaugos zona

Inžinerinė infrastruktūra

Elektros energijos tiekimo infrastruktūra ir jos apsaugos zonos

- Esama 10 kV transformatorinė
- Esama 0,4 kV elektros oro linija (apsaugos zona – po 2 m į abi puses nuo kraštinių oro linijos laidų, ir oro erdvė virš šios juostos)
- Esama 10 kV elektros oro linija (apsaugos zona – po 10 m į abi puses nuo kraštinių oro linijos laidų, ir oro erdvė virš šios juostos)
- Elektros kabelių požeminė linija (apsaugos zona – išilgai požeminių kabelių linijos esanti žemės juosta, kurios ribos yra po 1 m į abi puses nuo šios linijos, vanduo virš jos ir žemė po šia juosta)
- Esamų elektros tinklų apsaugos zona

Kultūros paveldo objektų ir vietovių teritorijos

- Kultūros paveldo objektas
- Kultūros paveldo objekto ar vietovės teritorija

Saugomos teritorijos

- Draustinis
- Buveinių apsaugai svarbi teritorija

Europos Bendrijos svarbos buveinės

- Europos Bendrijos svarbos buveinės teritorija ir jos tipo kodas

Požeminio vandens vandenvietės ir jų apsaugos zonos

- Naudojama vandenvietė
- Vandenvietės griežto režimo apsaugos juosta (1-oji juosta)

Paviršinių vandens telkinių apsaugos zonos ir juostos

- Paviršinio vandens telkinio pakrantės apsaugos juosta
- Paviršinio vandens telkinio apsaugos zona

Kiti žymėjimai

- Miško kvartalo riba
- Miškas
- Valstybinės reikšmės miškas
- Užstatyta teritorija
- Gamybinė teritorija
- Kapinės
- Esamos susisiekimo ir inžinerinių tinklų koridorių teritorijos
- Paviršinis vandens telkinys
- Pelkė
- Pastatas

KITAIS PROJEKTAIS SUPLANUOTA/PLANUOJAMA INFRASTRUKTŪRA

- Suplanuotas geležinkelio/kelio statinys
- Suplanuoti Rail Baltica geležinkelio keliai
- Rail Baltica geležinkelio apsaugos zona
- Suprojektuotas automobilių kelias

PLANUOJAMA INFRASTRUKTŪRA

- Sprendinių galiojimo riba
- Planuojami susisiekimo ir inžinerinių tinklų koridoriai, teritorijos
- Planuojami automobilių keliai
- Planuojama kelio apsaugos zona
- CCS statiniams ir įrenginiams rezervuojamas plotas
- Planuojama elektros transformatorinė
- Elektros kabelių požeminė linija (apsaugos zona – išilgai požeminių kabelių linijos esanti žemės juosta, kurios ribos yra po 1 m į abi puses nuo šios linijos, vanduo virš jos ir žemė po šia juosta)
- Planuojamos elektros linijos apsaugos zona

Koordinačių sistema: Lietuvos koordinačių sistema LKS-94

Duomenų šaltiniai:

Lietuvos Respublikos miškų valstybės kadastras.
© Valstybinė miškų tarnyba, 2023 m.
Valstybinė geologijos informacinė sistema (GEOLIS).
© Lietuvos geologijos tarnyba prie Aplinkos ministerijos, 2023 m.
Lietuvos Respublikos saugomų teritorijų valstybės kadastras.
© Valstybinė saugomų teritorijų tarnyba prie Aplinkos ministerijos, 2023 m.
Lietuvos Respublikos teritorijos M1:10 000 specialiųjų žemės naudojimo sąlygų duomenų bazė.
© Nacionalinė žemės tarnyba prie Žemės ūkio ministerijos, 2018 m.
Paviršinių vandens telkinių apsaugos zonų ir paviršinių vandens telkinių pakrantės apsaugos juostų ženklinimo (WMS peržiūros paslauga); Potvynių grupės ir rizikos žemėlapiai;
© Aplinkos apsaugos agentūra prie Aplinkos ministerijos, 2023 m.

Georeferencinio pagrindo kadastro erdvinių duomenų rinkinys.
© Lietuvos Respublikos žemės ūkio ministerija, 2023 m.
Kultūros vertybių registras.
© Kultūros paveldo departamentas prie Kultūros ministerijos, 2023 m.
Elektros skirstomojo tinklo duomenų rinkinys.
Gamtinių dujų skirstomojo tinklo duomenų rinkinys.
© AB ESO, 2022 m.
Elektros perdavimo tinklo duomenų rinkinys.
© AB Litgrid, 2022 m.
Gamtinių dujų perdavimo tinklo duomenų rinkinys.
© AB „Amber Grid“, 2022 m.

KVAL. PATV. DOK. NR.	KELPROJEKTAS	
A1934	Architektūros skyriaus vadovė Agnė Peikštienienė	
A1416	TPV	Remigijus Šimkus
A2207	TPDV	Lina Norkienė
A1962	TPDV	Kristina Paužienė
39256	PDV	Romualdas Karužis
13924	PDV	Genius Boruta
18387	PDV	Modestas Tvyza
20697	PDV	Arvydas Domatas
	PDV	Andrėja Samuchovas
	PDV	Ramūnas Petraitis
DR-PP-973	Zemėtvarkos specialistė	Justina Jatužytė
	Aplinkosaugos specialistė	Ramunė Venciovaitė
	GIS inžinierė	Vilma Vanagaitė
KVAL. PATV. DOK. NR.	PROJEKTAI CO	
35125	PDV	Valdemaras Daunorius

ORGANIZATORIUS: LIETUVOS RESPUBLIKOS SUSISIEKIMO MINISTERIJA
PAGALVOJOS PRINCIPAS: AB LTG INFRA

TERITORIJŲ PLANAVIMO DOKUMENTO PAVADINIMAS

Rail Baltica

PROJEKTO „RAIL BALTICA“ GELEŽINKELIO LINIJOS KAUNAS-LIETUVOS IR LATVIJOS VALSTYBIŲ SIENA INŽINERINIŲ SISTEMŲ IR REGIONINIŲ STOČIŲ SUSISIEKIMO KOMUNIKACIJŲ INŽINERINĖS INFRASTRUKTŪROS VYSTYMO PLANAS

BRĖŽINIO PAVADINIMAS	MASTELIS	STADIJA
SPRENDINIŲ KONKRETIZAVIMAS PAGRINDINIS BRĖŽINYS	M 1:5 000	SPR
DOKUMENTO ŽYMUO: 211198ARH-B.01	LAPAS	LAPŲ
	10	31

PROJEKTO „RAIL BALTICA“ GELEŽINKELIO LINIJOS KAUNAS-LIETUVOS IR LATVIJOS VALSTYBIŲ SIENA INŽINERINIŲ SISTEMŲ IR REGIONINIŲ STOČIŲ SUSISIEKIMO KOMUNIKACIJŲ INŽINERINĖS INFRASTRUKTŪROS VYSTYMO PLANAS

SPRENDINIŲ KONKRETIZAVIMAS

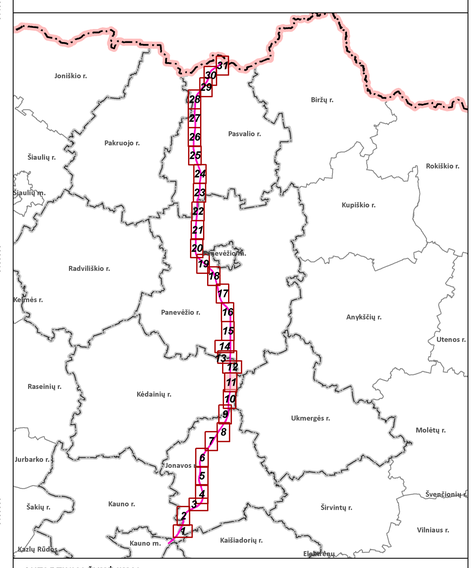

SUTARTINIAI ŽYMĖJIMAI

- Savivaldybės riba
- Seniūnijos riba
- Gyvenamosios vietovės riba
- Esamų sklypų ribos

Esama susisiekimo infrastruktūra

- Valstybinės reikšmės rajonis kelias (apsaugos zona - po 20 m į abi puses nuo kelio briaunų)
- Gatvė
- Kiti keliai su danga
- Gruntkelis
- Lauko ar miško kelias
- Esamų kelių/geležinkelių apsaugos zona

Inžinerinė infrastruktūra

Elektros energijos tiekimo infrastruktūra ir jos apsaugos zonos

- Esama 10 kV transformatorinė
- Esama 0,4 kV elektros oro linija (apsaugos zona – po 2 m į abi puses nuo kraštinių oro linijos laidų, ir oro erdvė virš šios juostos)
- Esama 10 kV elektros oro linija (apsaugos zona – po 10 m į abi puses nuo kraštinių oro linijos laidų, ir oro erdvė virš šios juostos)
- Elektros kabelių požeminė linija (apsaugos zona – išilgai požeminių kabelių linijos esanti žemės juosta, kurios ribos yra po 1 m į abi puses nuo šios linijos, vanduo virš jos ir žemė po šia juosta)
- Esamų elektros tinklų apsaugos zona

Ryšių infrastruktūra

- Esama ryšių linija

Kultūros paveldo objektų ir vietovių teritorijos

- Kultūros paveldo objektas
- Kultūros paveldo objekto ar vietovės teritorija
- Kultūros paveldo objekto vizualinės apsaugos pozonis

Europos Bendrijos svarbos buveinės

- Europos Bendrijos svarbos buveinės teritorija ir jos tipo kodas

Požeminio vandens vandenvietės ir jų apsaugos zonos

- Naudojama vandenvietė
- Vandenvietės griežto režimo apsaugos juosta (1-oji juosta)
- Vandenvietės taršos apribojimo juosta (50 m)

Taršos židiniai

- Pramonės, energetikos, transporto ir paslaugų objektai
- Teršiančių medžiagų kaupimo ir regeneravimo objektai

Paviršinių vandens telkinių apsaugos zonos ir juostos

- Paviršinio vandens telkinio pakrantės apsaugos juosta
- Paviršinio vandens telkinio apsaugos zona

Kiti žymėjimai

- Miško kvartalo riba
- Miškas
- Valstybinės reikšmės miškas
- Užstatyta teritorija
- Gamybinė teritorija
- Kapinės
- Esamos susisiekimo ir inžinerinių tinklų koridorių teritorijos
- Paviršinis vandens telkinys
- Pastatas

KITAIS PROJEKTAIS SUPLANUOTA/PLANUOJAMA INFRASTRUKTŪRA

- Suplanuotas geležinkelio/kelio statinys
- Suplanuoti Rail Baltica geležinkelio keliai
- Rail Baltica geležinkelio apsaugos zona
- Suprojektuotas automobilių kelias

PLANUOJAMA INFRASTRUKTŪRA

- Sprendinių galiojimo riba
- Planuojami susisiekimo ir inžinerinių tinklų koridoriai, teritorijos
- Planuojami automobilių keliai
- Planuojama kelio apsaugos zona
- CCS statiniams ir įrenginiams rezervuojamas plotas
- Planuojama elektros transformatorinė
- Elektros kabelių požeminė linija (apsaugos zona – išilgai požeminių kabelių linijos esanti žemės juosta, kurios ribos yra po 1 m į abi puses nuo šios linijos, vanduo virš jos ir žemė po šia juosta)
- Planuojamos elektros linijos apsaugos zona

Koordinačių sistema: Lietuvos koordinačių sistema LKS-94

Duomenų šaltiniai:

Lietuvos Respublikos miškų valstybės kadastras.
© Valstybinė miškų tarnyba, 2023 m.
Valstybinė geologijos informacinė sistema (GEOLIS).
© Lietuvos geologijos tarnyba prie Aplinkos ministerijos, 2023 m.
Lietuvos Respublikos saugomų teritorijų valstybės kadastras.
© Valstybinė saugomų teritorijų tarnyba prie Aplinkos ministerijos, 2023 m.
Lietuvos Respublikos teritorijos M1:10 000 specialiųjų žemės naudojimo sąlygų duomenų bazė.
© Nacionalinė žemės tarnyba prie Žemės ūkio ministerijos, 2018 m.
Paviršinių vandens telkinių apsaugos zonų ir paviršinių vandens telkinių pakrantės apsaugos juostų žemėlapis (WMS peržiūros paslauga); Potvynių grėsmės ir rizikos žemėlapiai;
© Aplinkos apsaugos agentūra prie Aplinkos ministerijos, 2023 m.

Georeferencinio pagrindo kadastro erdvinių duomenų rinkinys.
© Lietuvos Respublikos Žemės ūkio ministerija, 2023 m.
Kultūros vertybių registras.
© Kultūros paveldo departamentas prie Kultūros ministerijos, 2023 m.
Elektros skirstomojo tinklo duomenų rinkinys.
Gamtinių dujų skirstomojo tinklo duomenų rinkinys.
© AB ESO, 2022 m.
Elektros perdavimo tinklo duomenų rinkinys.
© AB Litgrid, 2022 m.
Gamtinių dujų perdavimo tinklo duomenų rinkinys.
© AB „Amber Grid“, 2022 m.

KVAL. PATV. DOK. NR		
A1934	Architektūros skyriaus vadovė Agnė Peikštienienė	
A1416	TPV	Remigijus Šimkus
A2207	TPDV	Lina Norkienė
A1962	TPDV	Kristina Pauliene
39256	PDV	Romualdas Karužis
13924	PDV	Genius Boruta
18387	PDV	Modestas Tvysa
20697	PDV	Arvydas Domatas
	PDV	Andrėja Samuchovas
	PDV	Ramūnas Petrutis
06-PP-973	Žemėtvarkos specialistė	Justina Jatužytė
	Aplinkosaugos specialistė	Ramunė Venciovaitė
	GIS inžinierė	Vilma Vanagaitė
KVAL. PATV. DOK. NR		
35125	PDV	Valdemaras Daunorius

KELPROJEKTAS
KELVISTA
PROJEKTAI CO

ORGANIZATORIUS
LIETUVOS RESPUBLIKOS SUSISIEKIMO MINISTERIJA
PASLAUGOS PIRKĖJAS
AB LTG INFRA

TERITORIJŲ PLANAVIMO DOKUMENTO PAVADINIMAS

Rail Baltica

PROJEKTO „RAIL BALTICA“ GELEŽINKELIO LINIJOS KAUNAS-LIETUVOS IR LATVIJOS VALSTYBIŲ SIENA INŽINERINIŲ SISTEMŲ IR REGIONINIŲ STOČIŲ SUSISIEKIMO KOMUNIKACIJŲ INŽINERINĖS INFRASTRUKTŪROS VYSTYMO PLANAS

BRĖŽINIO PAVADINIMAS	MASTELIS	STADIJA
SPRENDINIŲ KONKRETIZAVIMAS PAGRINDINIS BRĖŽINYS	M 1:5 000	SPR
DOKUMENTO ŽYMUO: 211198ARH-B.01	LAPAS 11	LAPŲ 31

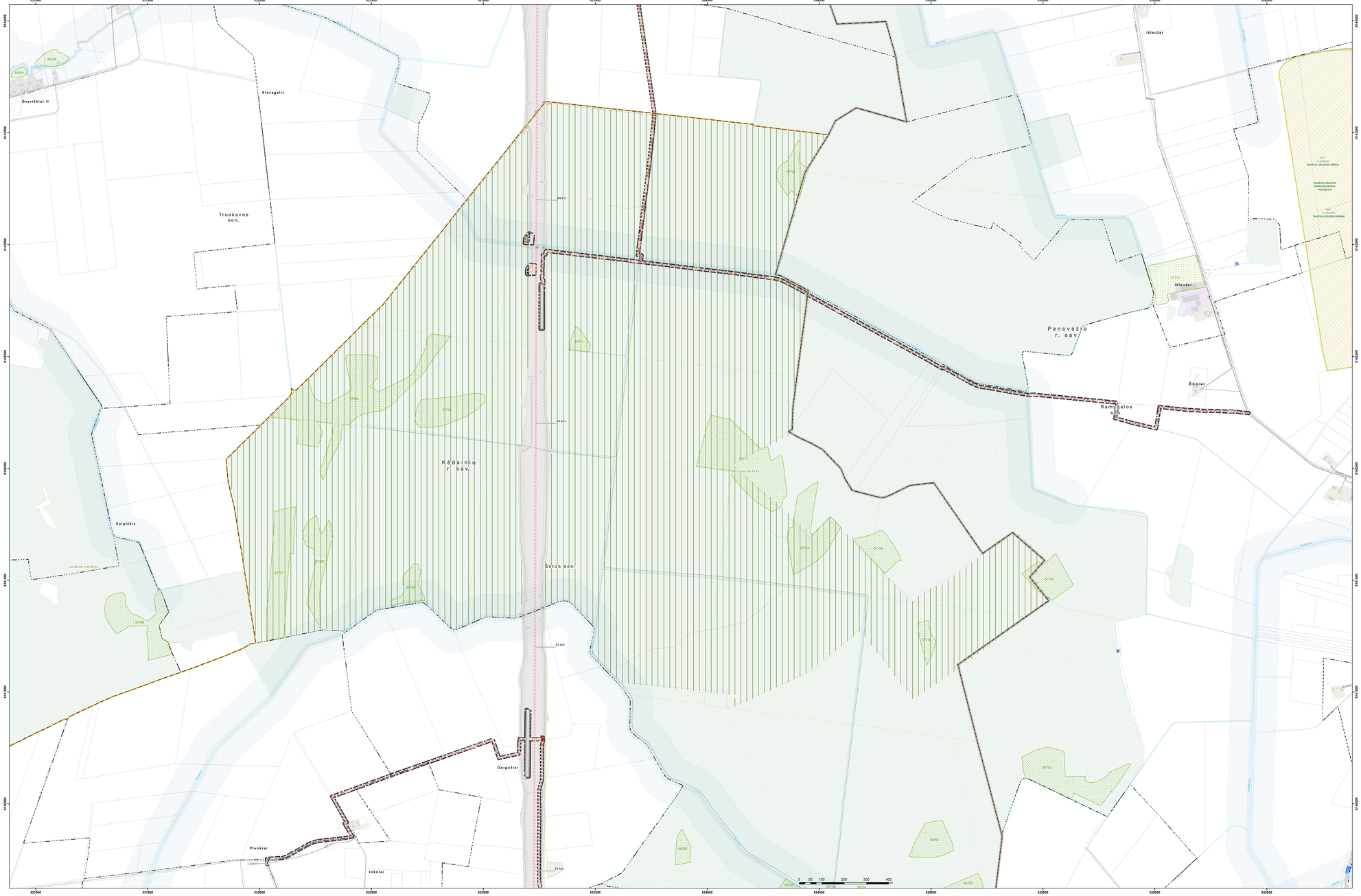

PROJEKTO „RAIL BALTICA“ GELEŽINKELIO LINIJOS KAUNAS-LIETUVOS IR LATVIJOS VALSTYBIŲ SIENA INŽINERINIŲ SISTEMŲ IR REGIONINIŲ STOČIŲ SUSISIEKIMO KOMUNIKACIJŲ INŽINERINĖS INFRASTRUKTŪROS VYSTYMO PLANAS

SPRENDINIŲ KONKRETIZAVIMAS

SUTARTINIAI ŽYMĖJIMAI

- Savivaldybės riba
- Seniūnijos riba
- Gyvenamosios vietovės riba
- Esamų sklypų ribos

Esama susisiekimo infrastruktūra

- Valstybinės reikšmės rajonis kelias (apsaugos zona - po 20 m į abi puses nuo kelio briaunų)
- Gatvė
- Kiti keliai su danga
- Grunteliai
- Lauko ar miško keliai
- Esamų kelių/geležinkelių apsaugos zona

Inžinerinė infrastruktūra

Elektros energijos tiekimo infrastruktūra ir jos apsaugos zonos

- Esama 10 kV transformatorinė
- Esama 0,4 kV elektros oro linija (apsaugos zona – po 2 m į abi puses nuo kraštinių oro linijos laidų, ir oro erdvė virš šios juostos)
- Esama 10 kV elektros oro linija (apsaugos zona – po 10 m į abi puses nuo kraštinių oro linijos laidų, ir oro erdvė virš šios juostos)
- Elektros kabelių požeminė linija (apsaugos zona – išilgai požeminių kabelių linijos esamš žemės juostą, kurios ribos yra po 1 m į abi puses nuo šios linijos, vanduo virš jos ir žemė po šia juosta)
- Esamų elektros tinklų apsaugos zona

Saugomos teritorijos

- Biosferos poligonas
- Buveinių apsaugai svarbi teritorija
- Paukščių apsaugai svarbi teritorija
- Biosferos poligonas

Europos Bendrijos svarbos buveinės

- Europos Bendrijos svarbos buveinės teritorija ir jos tipo kodas

Taršos židiniai

- Teršiančių medžiagų kaupimo ir regeneravimo objektai

Paviršinių vandens telkinių apsaugos zonos ir juostos

- Paviršinio vandens telkinio pakrantės apsaugos juosta
- Paviršinio vandens telkinio apsaugos zona

Kiti ženklinimai

- Miško kvartalo riba
- Miškas
- Valstybinės reikšmės miškas
- Užstatyta teritorija
- Gamybinė teritorija
- Kapinės
- Esamos susisiekimo ir inžinerinių tinklų koridorių teritorijos
- Paviršinis vandens telkinys
- Pastatas

KITAIS PROJEKTAIS SUPLANUOTA/PLANUOJAMA INFRASTRUKTŪRA

- Suplanuotos geležinkelio/kelio stotelės
- Suplanuoti Rail Baltica geležinkelio keliai
- Rail Baltica geležinkelio apsaugos zona
- Suprojektuotas automobilių kelias

PLANUOJAMA INFRASTRUKTŪRA

- Sprendinių galiojimo riba
- Planuojami susisiekimo ir inžinerinių tinklų koridoriai, teritorijos
- Planuojami automobilių keliai
- Planuojama kelio apsaugos zona
- CCS statiniams ir įrenginiams rezervuojamas plotas
- Planuojama elektros transformatorinė
- Elektros kabelių požeminė linija (apsaugos zona – išilgai požeminių kabelių linijos esamš žemės juostą, kurios ribos yra po 1 m į abi puses nuo šios linijos, vanduo virš jos ir žemė po šia juosta)
- Planuojamos elektros linijos apsaugos zona

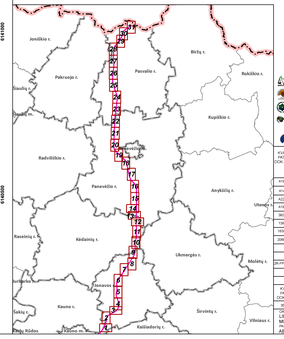

Koordinačių sistema: Lietuvos koordinačių sistema LKS-94

Duomenų šaltiniai:

Lietuvos Respublikos miškų valstybės kadastras.
© Lietuvos Respublikos, 2022 m.
Valstybinė geologijos informacinė sistema (GEOLIS).
© Lietuvos geologijos tarnyba prie Aplinkos ministerijos, 2022 m.
Lietuvos Respublikos saugomų teritorijų valstybės kadastras.
© Valstybinė saugomų teritorijų tarnyba prie Aplinkos ministerijos, 2023 m.
Lietuvos Respublikos specialiųjų žemės naudojimo sąlygų duomenų fondo.
Bendrų naudojimosi sąlygų duomenų fondo.
© Nacionalinė žemės tarnyba prie Žemės ūkio ministerijos, 2022 m.
Lietuvos Respublikos Europos Bendrijos svarbos buveinių ir paukščių apsaugai svarbių teritorijų (NATA portalinis paslaugų). Portalinių paslaugų ir rizikos žemėlapiai.
© Aplinkos apsaugos agentūra prie Aplinkos ministerijos, 2023 m.

Geografiniuosiuose pagrindo kadastro erdvinių duomenų rinkiniuose.
© Lietuvos Respublikos žemės ūkio ministerija, 2022 m.
Rubūnų vietvardžių registras.
© Rubūnų įsaugotų objektų Vyriausiosios archyvarės prie Kultūros ministerijos, 2022 m.
Gamtinių duų skirstomojo tinklo duomenų rinkinys.
Gamtinių duų skirstomojo tinklo duomenų rinkinys.
© AB EGIS, 2022 m.
Gamtinių duų skirstomojo tinklo duomenų rinkinys.
© AB Litgrid, 2022 m.
Gamtinių duų perdavimo tinklo duomenų rinkinys.
© AB „Amber Grid“, 2022 m.

KVALIFIKACIJOS NR.		KELPROJEKTAS UAB KELVEDIS	
AVDA	PROJEKTUOTOJA elektros sistemos dalyvė Pavildomania		
AVAVE	TPV	Remigijus Šimkus	
AZZOT	TPDV	Lina Narkevič	
AVMO	TPDV	Kristina Paužienė	
BEDE	PDV	Romualdas Kavaliūs	
DBGA	PDV	Darius Bucas	
VDMT	PDV	Modestas Tryla	
ZAMT	PDV	Arūnas Dovidas	
	PDV	Andrius Remuvičius	
	PDV	Rasitinas Petrulis	
	Konstrukcinės dalies projektuotojas	Jolanta Jakubik	
	Konstrukcinės dalies projektuotojas	Ramunė Mockevičė	
	GIS vizualas	Vilma Venagytė	
KVALIFIKACIJOS NR.		PROJEKTAI CO UAB	
BCQS	PDV	Valdemaras Daunoras	
GRIEŽTAI SAUGOMA	LIETUVOS RESPUBLIKOS SUSISIEKIMO MINISTERIJOS AB LTG INFRA		

TERITORIJŲ PLANAVIMO DOKUMENTO PAVADINIMAS

Rail Baltica

PROJEKTO „RAIL BALTICA“ GELEŽINKELIO LINIJOS KAUNAS-LIETUVOS IR LATVIJOS VALSTYBIŲ SIENA INŽINERINIŲ SISTEMŲ IR REGIONINIŲ STOČIŲ SUSISIEKIMO KOMUNIKACIJŲ INŽINERINĖS INFRASTRUKTŪROS VYSTYMO PLANAS

BRĖŽINIO PAVADINIMAS		MASTELIS	STADIJA
SPRENDINIŲ KONKRETIZAVIMAS PAGRINDINIS BRĖŽINYS		M 1:5 000	SPR
DOKUMENTO ŽYMUO	211198ARH-B.01	LAPAS	LAPŲ
		12	31

PROJEKTO „RAIL BALTICA“ GELEŽINKELIO LINIJOS KAUNAS-LIETUVOS IR LATVIJOS VALSTYBIŲ SIENA INŽINERINIŲ SISTEMŲ IR REGIONINIŲ STOČIŲ SUSISIEKIMO KOMUNIKACIJŲ INŽINERINĖS INFRASTRUKTŪROS VYSTYMO PLANAS

SPRENDINIŲ KONKRETIZAVIMAS

SUTARTINIAI ŽYMĖJIMAI

- Savivaldybės riba
- Seniūnijos riba
- Gyvenamosios vietovės riba
- Esamų sklypų ribos

Esama susisiekimo infrastruktūra

- Valstybinės reikšmės rajonis kelias (apsaugos zona - po 20 m į abi puses nuo kelio briaunų)
- Gatvė
- Kiti keliai su danga
- Grunteliai
- Lauko ar miško keliai
- Esamų kelių/geležinkelių apsaugos zona

Inžinerinė infrastruktūra

Elektros energijos tiekimo infrastruktūra ir jos apsaugos zonos

- Esama 10 kV transformatorinė
- Esama 0,4 kV elektros oro linija (apsaugos zona – po 2 m į abi puses nuo kraštinių oro linijos laidų, ir oro erdvė virš šios juostos)
- Esama 10 kV elektros oro linija (apsaugos zona – po 10 m į abi puses nuo kraštinių oro linijos laidų, ir oro erdvė virš šios juostos)
- Esamų elektros tinklų apsaugos zona

Kultūros paveldo objektų ir vietovių teritorijos

- Kultūros paveldo objektas
- Kultūros paveldo objekto ar vietovės teritorija

Europos Bendrijos svarbos buveinės

- Europos Bendrijos svarbos buveinės teritorija ir jos spo kodas

Žemės gelmių ištekliai

- Perspektyvi ištirtų/atgrįstų telkinių

Tarkos žiūrinai

- Teršiančių medžiagų kaupimo ir regeneravimo objektai

Paviršinių vandens telkinių apsaugos zonos ir juostos

- Paviršinio vandens telkinio pakrantės apsaugos juosta
- Paviršinio vandens telkinio apsaugos zona

Kiti žymėjimai

- Miško kvartalo riba
- Miškas
- Valstybinės reikšmės miškas
- Užstatyta teritorija
- Gamybinė teritorija
- Kapinės
- Esamos susisiekimo ir inžinerinių tinklų koridorių teritorijos
- Paviršinis vandens telkinys
- Pastatas

KITAIS PROJEKTAIS SIŪLIAMUOJAMA/PLANUOJAMA INFRASTRUKTŪRA

- Siūlomuosius geležinkelio/kelio stotelės
- Siūlomoji Rail Baltica geležinkelio kelias
- Rail Baltica geležinkelio apsaugos zona
- Siūlomi/koreguojami automobilių keliai

PLANUOJAMA INFRASTRUKTŪRA

- Sprendinių galigalmo riba
- Planuojami susisiekimo ir inžinerinių tinklų koridoriai, teritorijos
- Planuojami automobilių keliai
- Planuojama kelio apsaugos zona
- CCS statiniams ir įrenginiams rezervuojamas plotas
- Planuojama elektros transformatorinė
- Elektros kabelių požeminė linija (apsaugos zona – išilgai požeminių kabelinių linijos esamė žemės juosta, kurios ribos yra po 1 m į abi puses nuo šios linijos, vanduo virš jos ir žemė po šia juosta)
- Planuojamos elektros linijos apsaugos zona

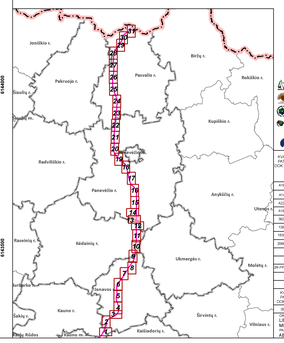

Koordinačių sistema: Lietuvos koordinačių sistema LKS-94

Duomenų šaltiniai:

Lietuvos Respublikos miškų valstybės kadastras.
© Nacionalinė žemės tarnyba prie Žemės ūkio ministerijos, 2022 m.
Valstybinė geologijos informacinė sistema (GEOLIS).
© Lietuvos geologijos tarnyba prie Aplinkos ministerijos, 2022 m.
Lietuvos Respublikos saugomų teritorijų valstybės kadastras.
© Valstybinė saugomų teritorijų tarnyba prie Aplinkos ministerijos, 2023 m.
Lietuvos Respublikos specialiųjų žemės naudojimo sąlygų kadastras.
Žemės naudojimo sąlygų duomenų fondo.
© Nacionalinė žemės tarnyba prie Žemės ūkio ministerijos, 2018 m.
Lietuvos Respublikos Europos Bendrijos svarbos buveinių ir paukščių apsaugai svarbių paukščių teritorijų (NATURA paveldynės) duomenų fondo.
© Aplinkos apsaugos agentūra prie Aplinkos ministerijos, 2023 m.

Geografinio(mo) pagrindo kadastro erdvinių duomenų rinkinys.
© Lietuvos Respublikos žemės ūkio ministerija, 2022 m.
Kelkonu vertikalių reigiklas.
© Kelkonu įsaviklio departamentas prie Kelkonu ministerijos, 2023 m.
Gamtinių dujų skirstomojo tinklo duomenų rinkinys.
Gamtinių dujų skirstomojo tinklo duomenų rinkinys.
© AB EGI, 2022 m.
Gamtinių dujų skirstomojo tinklo duomenų rinkinys.
© AB Litgrid, 2022 m.
Gamtinių dujų perdavimo tinklo duomenų rinkinys.
© AB „Amber Grid“, 2022 m.

KVALIFIKACIJOS NR.	KELPROJEKTAS KELVEDYS		
AVINR	INFORMACIJOS sklaidos vadovė Agnė Paskėnienė		
AVAIS	TPV	Remigijus Šimkus	
AZUST	TPDV	Lina Narkevič	
AVMEI	TPDV	Kristina Paužienė	
SEDSE	PDV	Romualdas Kavalis	
TRKVI	PDV	Darius Sinulis	
VDMT	PDV	Modestas Tryzas	
ZEMT	PDV	Arūnas Dovidas	
	PDV	Andrius Remuzevas	
	PDV	Rasitinas Petrila	
PP-PP-BTE	Kvalifikacijos neturintis specialistas	Jolanta Jakubik	
	Kvalifikacijos neturintis specialistas	Ramunė Mockevičė	
	GIS vedėjas	Vilma Vainagaitė	
KVALIFIKACIJOS NR.	PDV	Valdemaras Daunoras	
SKOS	PDV	Valdemaras Daunoras	

GRAFIKOS DARBUS ATLIKO: LIETUVOS RESPUBLIKOS SUSISIEKIMO MINISTERIJOS AB LTG INFRA

TERITORIJŲ PLANAVIMO DOCUMENTO PAVADINIMAS

Rail Baltica

PROJEKTO „RAIL BALTICA“ GELEŽINKELIO LINIJOS KAUNAS-LIETUVOS IR LATVIJOS VALSTYBIŲ SIENA INŽINERINIŲ SISTEMŲ IR REGIONINIŲ STOČIŲ SUSISIEKIMO KOMUNIKACIJŲ INŽINERINĖS INFRASTRUKTŪROS VYSTYMO PLANAS

BRĖŽINIO PAVADINIMAS

SPRENDINIŲ KONKRETIZAVIMAS

PAGRINDINIAI BRĖŽINYS

PROJEKTAI CO

MASTELIS	STADIJA
M 1:5 000	SPR

DOKUMENTO ŽYMUO: 21119BARH-B.01

LAPAS	LAPŲ
13	31

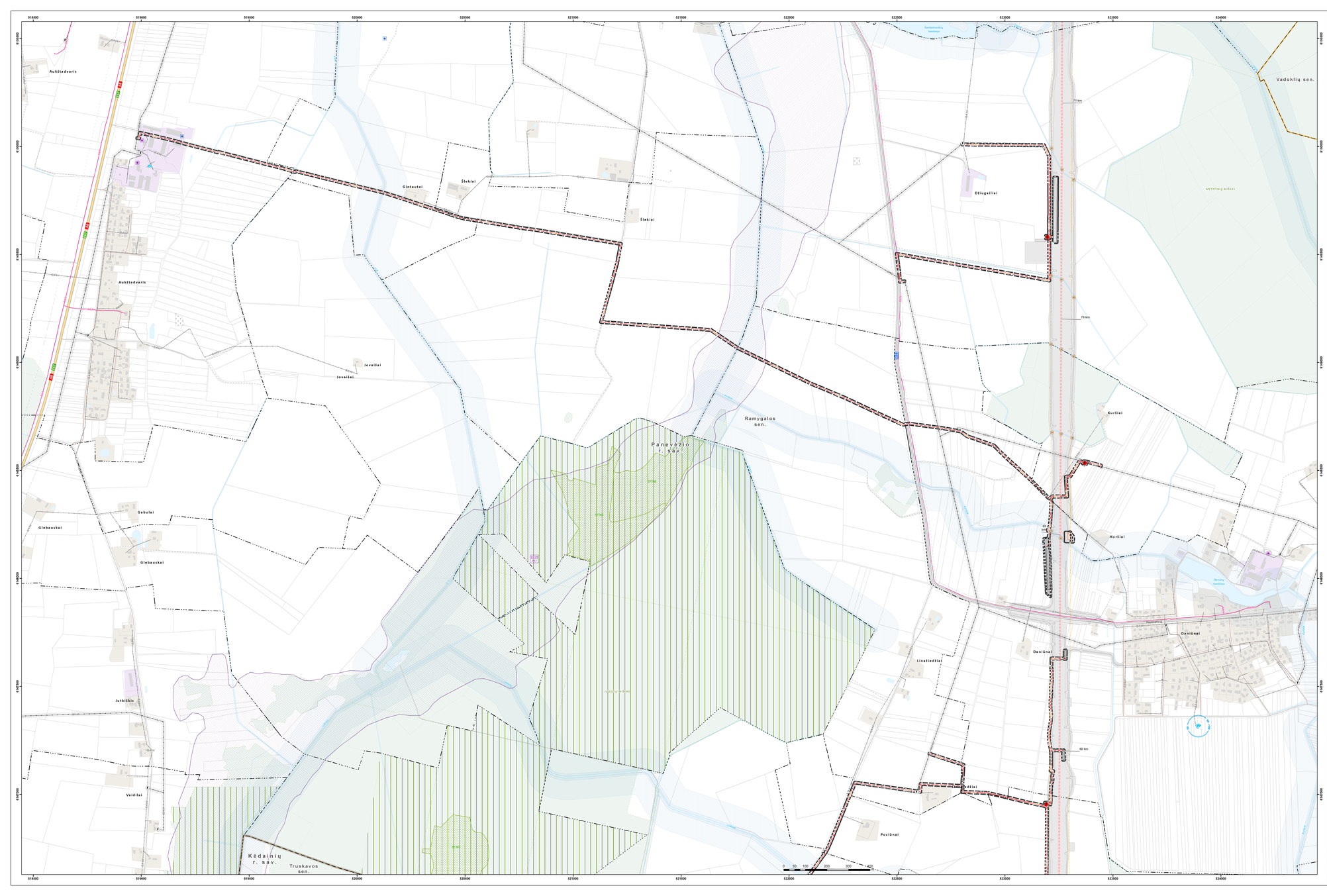
518500
519000
519500
520000
520500
521000
521500
522000
522500
523000
523500
524000
6153500
6154000
6154500
6155000
6155500
6156000
6156500
6157000
6157500
6158000
Aukštadvaris
Gintautai
Šlekiai
Aukštadvaris
Jovaišiai
Ramygalos sen.
Panevėžio r. sav.
Gabulai
Glebauskai
Glebauskai
Jutkiškis
Vaidiai
Kėdainių r. sav.
Truskavos sen.
Vadoklių sen.
Dilgaliai
Kuršiai
Kuršiai
Daniūnai
Daniūnai
Linaitiedžiai
Pociūnai
Kėdainiai
Pavasario g.
Nemunėlio bankinės
Nemuno upė
Šventoji
Šventoji
Šventoji

PROJEKTO „RAIL BALTICA“ GELEŽINKELIO LINIJOS KAUNAS-LIETUVOS IR LATVIJOS VALSTYBIŲ SIENA INŽINERINIŲ SISTEMŲ IR REGIONINIŲ STOČIŲ SUSISIEKIMO KOMUNIKACIJŲ INŽINERINĖS INFRASTRUKTŪROS VYSTYMO PLANAS

SPRENDINIŲ KONKRETIZAVIMAS

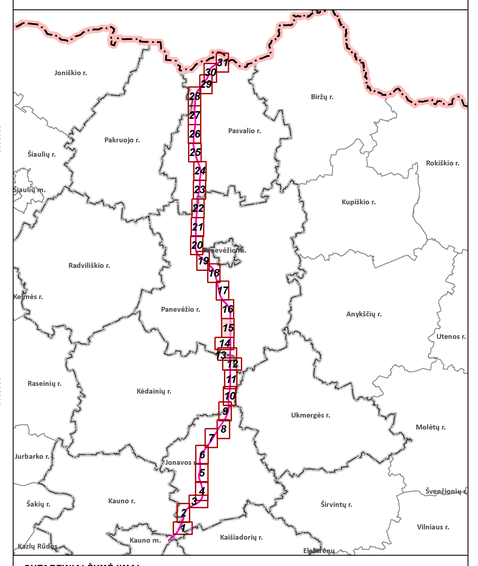

SUTARTINIAI ŽYMĖJIMAI

- Seniūnijos riba
- Gyvenamosios vietovės riba
- Esamų sklypų ribos

Esama susisiekimo infrastruktūra

- Valstybinės reikšmės rajonis kelias (apsaugos zona - po 20 m į abi puses nuo kelio briaunų)
- Gatvė
- Kiti keliai su danga
- Gruntkelis
- Lauko ar miško kelias
- Esamų kelių/geležinkelių apsaugos zona

Inžinerinė infrastruktūra

Elektros energijos tiekimo infrastruktūra ir jos apsaugos zonos

- Esama 10 kV transformatorinė
- Esama 0,4 kV elektros oro linija (apsaugos zona – po 2 m į abi puses nuo kraštinių oro linijos laidų, ir oro erdvė virš šios juostos)
- Esama 10 kV elektros oro linija (apsaugos zona – po 10 m į abi puses nuo kraštinių oro linijos laidų, ir oro erdvė virš šios juostos)
- Elektros kabelių požeminė linija (apsaugos zona – išilgai požeminių kabelių linijos esanti žemės juosta, kurios ribos yra po 1 m į abi puses nuo šios linijos, vanduo virš jos ir žemė po šia juosta)
- Esamų elektros tinklų apsaugos zona

Dujų tiekimo infrastruktūra

- Esama skirstomojo dujotiekio linija

Ryšių infrastruktūra

- Esama ryšių linija

Europos Bendrijos svarbos buveinės

- Europos Bendrijos svarbos buveinės teritorija ir jos tipo kodas

Žemės gelmių ištekliai

- Detaliai išžvalgyti telkiniai
- Parengtiniai išžvalgyti telkiniai

Paviršinių vandens telkinių apsaugos zonos ir juostos

- Paviršinio vandens telkinio pakrantės apsaugos juosta
- Paviršinio vandens telkinio apsaugos zona

Kiti žymėjimai

- Miško kvartalo riba
- Miškas
- Užstatyta teritorija
- Gamybinė teritorija
- Esamos susisiekimo ir inžinerinių tinklų koridorių teritorijos
- Paviršinis vandens telkinys
- Pelkė
- Pastatas

KITAIS PROJEKTAIS SUPLANUOTA/PLANUOJAMA INFRASTRUKTŪRA

- Suplanuotas geležinkelio/kelio statinys
- Kitais projektais suplanuota elektros kabelinė linija
- Naikinama elektros oro linija
- Suplanuoti Rail Baltica geležinkelio keliai
- Rail Baltica geležinkelio apsaugos zona
- Suprojektuotas automobilių kelias

PLANUOJAMA INFRASTRUKTŪRA

- Sprendinių galiojimo riba
- Planuojami susisiekimo ir inžinerinių tinklų koridoriai, teritorijos
- Planuojama autobusų stotelė
- Planuojama geležinkelio stotis/stotelė
- Planuojama triukšmo užtvara
- Planuojami automobilių keliai
- Planuojama kelio apsaugos zona
- Planuojami peronai
- Planuojama stoties teritorija
- CCS statiniams ir įrenginiams rezervuojamas plotas
- Planuojama elektros transformatorinė
- Elektros kabelių požeminė linija (apsaugos zona – išilgai požeminių kabelių linijos esanti žemės juosta, kurios ribos yra po 1 m į abi puses nuo šios linijos, vanduo virš jos ir žemė po šia juosta)
- Planuojamos elektros linijos apsaugos zona
- Planuojama nuotekų siurblinė
- Planuojama nuotekų valykla
- Planuojama vandenvietė
- Planuojamas buitinių nuotekų šalinimo tinklas (apsaugos zona – išilgai vamzdyno trasos esanti žemės juosta, kurios ribos yra po 2,5 metro į abi puses nuo vamzdyno ašies, po šia juosta esanti žemė bei vanduo virš šios juostos)
- Planuojamas vandentiekis (apsaugos zona – išilgai vamzdyno trasos esanti žemės juosta, kurios ribos yra po 2,5 metro į abi puses nuo vamzdyno ašies, po šia juosta esanti žemė bei vanduo virš šios juostos)
- Planuojamo vandentiekio ir nuotekų šalinimo tinklų apsaugos zona
- Planuojamos vandenvietės griežto režimo apsaugos juosta (1-oji juosta)
- Planuojamos vandenvietės taršos apribojimo juosta (50 m)

Koordinačių sistema: Lietuvos koordinačių sistema LKS-94

Duomenų šaltiniai:

Lietuvos Respublikos miškų valstybės kadastras.
© Valstybinė miškų tarnyba, 2023 m.
Valstybinė geologijos informacinė sistema (GEOLIS).
© Lietuvos geologijos tarnyba prie Aplinkos ministerijos, 2023 m.
Lietuvos Respublikos saugomų teritorijų valstybės kadastras.
© Valstybinė saugomų teritorijų tarnyba prie Aplinkos ministerijos, 2023 m.
Lietuvos Respublikos teritorijos M1:10 000 specialiųjų
žemės naudojimo sąlygų duomenų bazė:
© Nacionalinė žemės tarnyba prie Žemės ūkio ministerijos, 2018 m.
Paviršinių vandens telkinių apsaugos zonų ir paviršinių vandens telkinių pakrantės apsaugos juostų žemėlapis (WMS peržiūros paslauga); Potvynių grėsmės ir rizikos žemėlapiai;
© Aplinkos apsaugos agentūra prie Aplinkos ministerijos, 2023 m.

Georeferencinio pagrindo kadastro erdvinių duomenų rinkinys.
© Lietuvos Respublikos žemės ūkio ministerija, 2023 m.
Kultūros vertybių registras.
© Kultūros paveldo departamentas prie Kultūros ministerijos, 2023 m.
Elektros skirstomojo tinklo duomenų rinkinys.
© AB ESO, 2022 m.
Elektros perdavimo tinklo duomenų rinkinys.
© AB Litgrid, 2022 m.
Gamtinių dujų perdavimo tinklo duomenų rinkinys.
© AB „Amber Grid“, 2022 m.

KVAL. PATV. DOK. NR.	KELPROJEKTAS / KELVISTA		
A1934	Architektūros skyriaus vadovė Agnė Pleikšnienė		
A1416	TPV	Remigijus Šimkus	
A2207	TPDV	Lina Norkienė	
A1962	TPDV	Kristina Paužienė	
39256	PDV	Romualdas Kanužis	
13924	PDV	Genius Boruta	
18387	PDV	Modestas Tvysa	
20697	PDV	Arvydas Domatas	
	PDV	Andrėjus Samuchovas	
	PDV	Ramūnas Petraitis	
06-PP-973	Žemėtvarkos specialistė	Justina Jatužytė	
	Aplinkosaugos specialistė	Ramunė Venckovaitė	
	GIS inžinierė	Vilma Vanagaitė	
KVAL. PATV. DOK. NR.	PROJEKTAI CO		
36125	PDV	Valdemaras Daunorius	

ORGANIZATORIUS: LIETUVOS RESPUBLIKOS SUSISIEKIMO MINISTERIJA
PARENGĖJAS RANGOVAS: AB LTG INFRA

TERITORIJŲ PLANAVIMO DOKUMENTO PAVADINIMAS

Rail Baltica

PROJEKTO „RAIL BALTICA“ GELEŽINKELIO LINIJOS KAUNAS-LIETUVOS IR LATVIJOS VALSTYBIŲ SIENA INŽINERINIŲ SISTEMŲ IR REGIONINIŲ STOČIŲ SUSISIEKIMO KOMUNIKACIJŲ INŽINERINĖS INFRASTRUKTŪROS VYSTYMO PLANAS

BRĖŽINIO PAVADINIMAS: **SPRENDINIŲ KONKRETIZAVIMAS** PAGRINDINIS BRĖŽINYS

MASTELIS	STADIJA
M 1:5 000	SPR

DOKUMENTO ŽYMUO: 211198ARH-B.01

LAPAS	LAPŲ
15	31

PROJEKTO „RAIL BALTICA“ GELEŽINKELIO LINIJOS KAUNAS-LIETUVOS IR LATVIJOS VALSTYBIŲ SIENA INŽINERINIŲ SISTEMŲ IR REGIONINIŲ STOČIŲ SUSISIEKIMO KOMUNIKACIJŲ INŽINERINĖS INFRASTRUKTŪROS VYSTYMO PLANAS

SPRENDINIŲ KONKRETIZAVIMAS

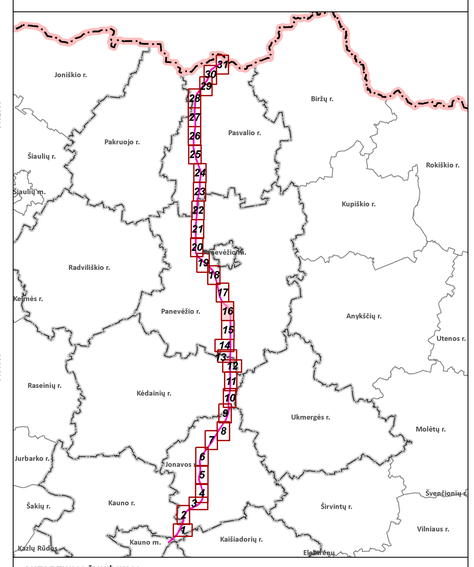

SUTARTINIAI ŽYMĖJIMAI

- Seniūnijos riba
- Gyvenamosios vietovės riba
- Esamų sklypų ribos

Esama susisiekimo infrastruktūra

- Valstybinės reikšmės magistralinis kelias (apsaugos zona - po 70 m į abi puses nuo kelio briaunų)
- Valstybinės reikšmės rajonis kelias (apsaugos zona - po 20 m į abi puses nuo kelio briaunų)
- Gatvė
- Kiti keliai su danga
- Gruntkelis
- Lauko ar miško kelias
- Pėsčiųjų/dviračių takas
- Esamų kelių/geležinkelių apsaugos zona

Inžinerinė infrastruktūra

Elektros energijos tiekimo infrastruktūra ir jos apsaugos zonos

- Esama 10 kV transformatorinė
- Esama 0,4 kV elektros oro linija (apsaugos zona – po 2 m į abi puses nuo kraštinių oro linijos laidų, ir oro erdvė virš šios juostos)
- Esama 10 kV elektros oro linija (apsaugos zona – po 10 m į abi puses nuo kraštinių oro linijos laidų, ir oro erdvė virš šios juostos)
- Elektros kabelių požeminė linija (apsaugos zona – išilgai požeminių kabelių linijos esanti žemės juosta, kurios ribos yra po 1 m į abi puses nuo šios linijos, vanduo virš jos ir žemė po šia juosta)
- Esamų elektros tinklų apsaugos zona

Ryšių infrastruktūra

- Esama ryšių linija

Kultūros paveldo objektų ir vietovių teritorijos

- Kultūros paveldo objektas
- Kultūros paveldo objekto ar vietovės teritorija
- Kultūros paveldo objekto vizualinės apsaugos pozonis

Saugomos teritorijos

- Gamtos paveldo objektas
- Buferinė apsaugos zona

Europos Bendrijos svarbos buveinės

- Europos Bendrijos svarbos buveinės teritorija ir jos tipo kodas

Požeminio vandens vandenvietės ir jų apsaugos zonos

- Naudojama vandenvietė
- Vandenvietės griežto režimo apsaugos juosta (1-oji juosta)
- Vandenvietės taršos apribojimo juosta (50 m)

Taršos židiniai

- Teršiančių medžiagų kaupimo ir regeneravimo objektai

Paviršinių vandens telkinių apsaugos zonos ir juostos

- Paviršinio vandens telkinio pakrantės apsaugos juosta
- Paviršinio vandens telkinio apsaugos zona

Kiti žymėjimai

- Miško kvartalo riba
- Miškas
- Valstybinės reikšmės miškas
- Užstatyta teritorija
- Gamybinė teritorija
- Kapinės
- Esamos susisiekimo ir inžinerinių tinklų koridorių teritorijos
- Paviršinis vandens telkinys
- Pastatas

KITAIS PROJEKTAIS SUPLANUOTA/PLANUOJAMA INFRASTRUKTŪRA

- Suplanuotas geležinkelio/kelio statinys
- Suplanuoti Rail Baltica geležinkelio keliai
- Rail Baltica geležinkelio apsaugos zona
- Suprojektuotas automobilių kelias

PLANUOJAMA INFRASTRUKTŪRA

- Sprendinių galiojimo riba
- Planuojami susisiekimo ir inžinerinių tinklų koridoriai, teritorijos
- Planuojami automobilių keliai
- Planuojama kelio apsaugos zona
- CCS statiniams ir įrenginiams rezervuojamas plotas
- Planuojama elektros transformatorinė
- Elektros kabelių požeminė linija (apsaugos zona – išilgai požeminių kabelių linijos esanti žemės juosta, kurios ribos yra po 1 m į abi puses nuo šios linijos, vanduo virš jos ir žemė po šia juosta)
- Planuojamos elektros linijos apsaugos zona

Koordinačių sistema: Lietuvos koordinačių sistema LKS-94

Duomenų šaltiniai:

Lietuvos Respublikos miškų valstybės kadastras.
© Valstybinė miškų tarnyba, 2023 m.
Valstybinė geologijos informacinė sistema (GEOLIS).
© Lietuvos geologijos tarnyba prie Aplinkos ministerijos, 2023 m.
Lietuvos Respublikos saugomų teritorijų valstybės kadastras.
© Valstybinė saugomų teritorijų tarnyba prie Aplinkos ministerijos, 2023 m.
Lietuvos Respublikos teritorijos M1:10 000 specialiųjų
žemės naudojimo sąlygų duomenų bazė.
© Nacionalinė žemės tarnyba prie Žemės ūkio ministerijos, 2018 m.
Paviršinių vandens telkinių apsaugos zonų ir paviršinių vandens telkinių pakrantės apsaugos juostų žemėlapis (WMS peržiūros paslauga); Potvynių grėsmės ir rizikos žemėlapiai;
© Aplinkos apsaugos agentūra prie Aplinkos ministerijos, 2023 m.

Georeferencinio pagrindo kadastro erdvinių duomenų rinkinys.
© Lietuvos Respublikos žemės ūkio ministerija, 2023 m.
Kultūros vertybių registras.
© Kultūros paveldo departamentas prie Kultūros ministerijos, 2023 m.
Elektros skirstomojo tinklo duomenų rinkinys.
Gamtinių dujų skirstomojo tinklo duomenų rinkinys.
© AB ESO, 2022 m.
Elektros perdavimo tinklo duomenų rinkinys.
© AB Litgrid, 2022 m.
Gamtinių dujų perdavimo tinklo duomenų rinkinys.
© AB „Amber Grid“, 2022 m.

KVAL. PATV. DOK. NR.			
	KELPROJEKTAS / KELVISTA		
A1934	Architektūros skyriaus vadovė Agnė Peikštienienė		
A1416	TPV	Remigijus Šimkus	
A2207	TPDV	Lina Norkienė	
A1962	TPDV	Kristina Pauženė	
39256	PDV	Romualdas Karuža	
13924	PDV	Genius Boruta	
18387	PDV	Modestas Tvyza	
20697	PDV	Arvydas Domatas	
	PDV	Andrėjus Samuchovas	
	PDV	Ramūnas Petraitis	
DK-PP-973	Žemėtvarkos specialistė	Justina Jatužytė	
	Aplinkosaugos specialistė	Ramunė Venckovaitė	
	GIS inžinierė	Vilma Vanagaitė	
KVAL. PATV. DOK. NR.	PROJEKTAI CO		
38125	PDV	Valdemaras Daunorius	

ORGANIZATORIUS
LIETUVOS RESPUBLIKOS SUSISIEKIMO MINISTERIJA
PASLAUGOS PIRKĖJAS
AB LTG INFRA

TERITORIJŲ PLANAVIMO DOKUMENTO PAVADINIMAS

Rail Baltica

PROJEKTO „RAIL BALTICA“ GELEŽINKELIO LINIJOS KAUNAS-LIETUVOS IR LATVIJOS VALSTYBIŲ SIENA INŽINERINIŲ SISTEMŲ IR REGIONINIŲ STOČIŲ SUSISIEKIMO KOMUNIKACIJŲ INŽINERINĖS INFRASTRUKTŪROS VYSTYMO PLANAS

BRĖŽINIO PAVADINIMAS	MASTELIS	STADIJA
SPRENDINIŲ KONKRETIZAVIMAS PAGRINDINIS BRĖŽINYS	M 1:5 000	SPR
DOKUMENTO ŽYMUO	LAPAS	LAPŲ
211198ARH-B.01	16	31

PROJEKTO „RAIL BALTICA“ GELEŽINKELIO LINIJOS KAUNAS-LIETUVOS IR LATVIJOS VALSTYBIŲ SIENA INŽINERINIŲ SISTEMŲ IR REGIONINIŲ STOČIŲ SUSISIEKIMO KOMUNIKACIJŲ INŽINERINĖS INFRASTRUKTŪROS VYSTYMO PLANAS

SPRENDINIŲ KONKRETIZAVIMAS

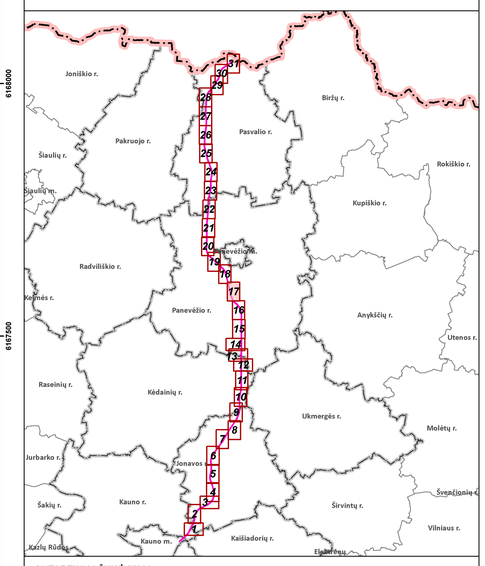

SUTARTINIAI ŽYMĖJIMAI

- Seniūnijos riba
- Gyvenamosios vietovės riba
- Esamų sklypų ribos

Esama susisiekimo infrastruktūra

- Valstybinės reikšmės magistralinis kelias (apsaugos zona - po 70 m į abi puses nuo kelio briaunų)
- Valstybinės reikšmės rajonis kelias (apsaugos zona - po 20 m į abi puses nuo kelio briaunų)
- Gatvė
- Kiti keliai su danga
- Gruntkelis
- Lauko ar miško kelias
- Pėsčiųjų/dviračių takas
- Esamų kelių/geležinkelių apsaugos zona

Inžinerinė infrastruktūra

Elektros energijos tiekimo infrastruktūra ir jos apsaugos zonos

- Esama 10 kV transformatorinė
- Esama 0,4 kV elektros oro linija (apsaugos zona – po 2 m į abi puses nuo kraštinių oro linijos laidų, ir oro erdvė virš šios juostos)
- Esama 10 kV elektros oro linija (apsaugos zona – po 10 m į abi puses nuo kraštinių oro linijos laidų, ir oro erdvė virš šios juostos)
- Esama 330 kV elektros oro linija (apsaugos zona – po 30 m į abi puses nuo kraštinių oro linijos laidų, ir oro erdvė virš šios juostos)
- Elektros kabelių požeminė linija (apsaugos zona – išilgai požeminių kabelių linijos esanti žemės juosta, kurios ribos yra po 1 m į abi puses nuo šios linijos, vanduo virš jos ir žemė po šia juosta)
- Esamų elektros tinklų apsaugos zona

Ryšių infrastruktūra

- Esama ryšių linija

Kultūros paveldo objektų ir vietovių teritorijos

- Kultūros paveldo objektas
- Kultūros paveldo objekto ar vietovės teritorija
- Kultūros paveldo objekto vizualinės apsaugos pozonis

Europos Bendrijos svarbos buveinės

- Europos Bendrijos svarbos buveinės teritorija ir jos tipo kodas

Žemės gelmių ištekliai

- Detaliai išžvalgyti telkiniai

Požeminio vandens vandenvietės ir jų apsaugos zonos

- Naudojama vandenvietė
- Vandenvietės griežto režimo apsaugos juosta (1-oji juosta)
- Vandenvietės taršos apribojimo juosta (50 m)

Paviršinių vandens telkinių apsaugos zonos ir juostos

- Paviršinio vandens telkinio pakrantės apsaugos juosta
- Paviršinio vandens telkinio apsaugos zona

Kiti žymėjimai

- Miško kvartalo riba
- Miškas
- Valstybinės reikšmės miškas
- Užstatyta teritorija
- Gamybinė teritorija
- Kapinės
- Esamos susisiekimo ir inžinerinių tinklų koridorių teritorijos
- Paviršinis vandens telkinys
- Pastatas

KITAIS PROJEKTAIS SUPLANUOTA/PLANUOJAMA INFRASTRUKTŪRA

- Suplanuotas geležinkelio/kelio statinys
- Suplanuoti Rail Baltica geležinkelio keliai
- Rail Baltica geležinkelio apsaugos zona
- Suprojektuotas automobilių kelias

PLANUOJAMA INFRASTRUKTŪRA

- Sprendinių galiojimo riba
- Planuojami susisiekimo ir inžinerinių tinklų koridoriai, teritorijos
- Planuojami automobilių keliai
- Planuojama kelio apsaugos zona
- CCS statiniams ir įrenginiams rezervuojamas plotas
- Planuojama elektros transformatorinė
- Elektros kabelių požeminė linija (apsaugos zona – išilgai požeminių kabelių linijos esanti žemės juosta, kurios ribos yra po 1 m į abi puses nuo šios linijos, vanduo virš jos ir žemė po šia juosta)
- Planuojamos elektros linijos apsaugos zona

Koordinačių sistema: Lietuvos koordinačių sistema LKS-94

Duomenų šaltiniai:

Lietuvos Respublikos miškų valstybės kadastras.
© Valstybinė miškų tarnyba, 2023 m.
Valstybinė geologijos informacinė sistema (GEOLIS).
© Lietuvos geologijos tarnyba prie Aplinkos ministerijos, 2023 m.
Lietuvos Respublikos saugomų teritorijų valstybės kadastras.
© Valstybinė saugomų teritorijų tarnyba prie Aplinkos ministerijos, 2023 m.
Lietuvos Respublikos teritorijos M1:10 000 specialiųjų
žemės naudojimo sąlygų duomenų bazė.
© Nacionalinė žemės tarnyba prie Žemės ūkio ministerijos, 2018 m.
Paviršinių vandens telkinių apsaugos zonų ir paviršinių vandens telkinių pakrantės apsaugos juostų žemėlapis (WMS peržiūros paslauga); Potvynių grėsmės ir rizikos žemėlapiai;
© Aplinkos apsaugos agentūra prie Aplinkos ministerijos, 2023 m.

Georeferencinio pagrindo kadastro erdvinių duomenų rinkinys.
© Lietuvos Respublikos žemės ūkio ministerija, 2023 m.
Kultūros vertybių registras.
© Kultūros paveldo departamentas prie Kultūros ministerijos, 2023 m.
Elektros skirstomojo tinklo duomenų rinkinys.
Gamtinių dujų skirstomojo tinklo duomenų rinkinys.
© AB ESO, 2022 m.
Elektros perdavimo tinklo duomenų rinkinys.
© AB Litgrid, 2022 m.
Gamtinių dujų perdavimo tinklo duomenų rinkinys.
© AB „Amber Grid“, 2022 m.

KVAL. PRTV. DOK. NR.			
	KELPROJEKTAS / KELVISTA		
A1934	Architektūros skyriaus vadovė Agnė Peikštienienė		
A1416	TPV	Remigijus Šimkus	
A2207	TPDV	Lina Norkienė	
A1962	TPDV	Kristina Paužienė	
39256	PDV	Romualdas Karuža	
13924	PDV	Genius Boruta	
18387	PDV	Modestas Tvyza	
20697	PDV	Arvydas Domatas	
	PDV	Andrėjus Šamuchovas	
	PDV	Ramūnas Petraitis	
DR-PP-973	Žemėtvarkos specialistė	Justina Jatužytė	
	Aplinkosaugos specialistė	Ramunė Venckovaitė	
	GIS inžinierė	Vilma Vanagaitė	
KVAL. PRTV. DOK. NR.	PROJEKTAI CO		
38125	PDV	Valdemaras Daunorius	

ORGANIZATORIUS
LIETUVOS RESPUBLIKOS SUSISIEKIMO MINISTERIJA
PASLAUGOS PIRKĖJAS
AB LTG INFRA

TERITORIJŲ PLANAVIMO DOKUMENTO PAVADINIMAS

Rail Baltica

PROJEKTO „RAIL BALTICA“ GELEŽINKELIO LINIJOS KAUNAS-LIETUVOS IR LATVIJOS VALSTYBIŲ SIENA INŽINERINIŲ SISTEMŲ IR REGIONINIŲ STOČIŲ SUSISIEKIMO KOMUNIKACIJŲ INŽINERINĖS INFRASTRUKTŪROS VYSTYMO PLANAS

BRĖŽINIO PAVADINIMAS
SPRENDINIŲ KONKRETIZAVIMAS
PAGRINDINIS BRĖŽINYS

MASTELIS	STADIJA
M 1:5 000	SPR

DOKUMENTO ŽYMUO
211198ARH-B.01

LAPAS	LAPŲ
17	31

PROJEKTO „RAIL BALTICA“ GELEŽINKELIO LINIJOS KAUNAS-LIETUVOS IR LATVIJOS VALSTYBIŲ SIENA INŽINERINIŲ SISTEMŲ IR REGIONINIŲ STOČIŲ SUSISIEKIMO KOMUNIKACIJŲ INŽINERINĖS INFRASTRUKTŪROS VYSTYMO PLANAS

SPRENDINIŲ KONKRETIZAVIMAS

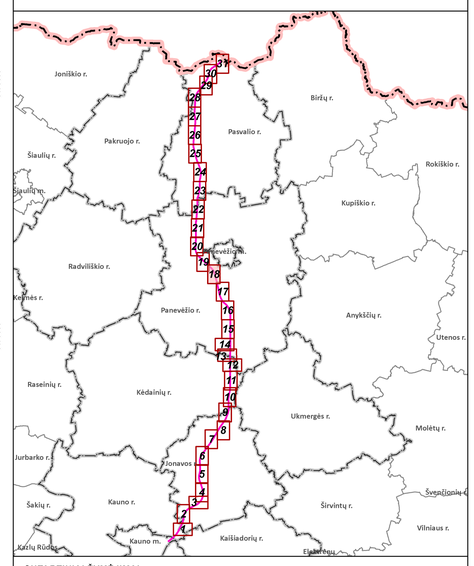

SUTARTINIAI ŽYMĖJIMAI

- Savivaldybės riba
- Seniūnijos riba
- Gyvenamosios vietovės riba
- Esamų sklypų ribos

Esama susisiekimo infrastruktūra

- Valstybinės reikšmės magistralinis kelias (apsaugos zona - po 70 m į abi puses nuo kelio briaunų)
- Valstybinės reikšmės krašto kelias (apsaugos zona - po 50 m į abi puses nuo kelio briaunų)
- Valstybinės reikšmės rajonis kelias (apsaugos zona - po 20 m į abi puses nuo kelio briaunų)
- Gatvė
- Kiti keliai su danga
- Gruntkelis
- Lauko ar miško kelias
- Esamų kelių/geležinkelių apsaugos zona
- Aerodromo ir oro uosto apsaugos zona

Inžinerinė infrastruktūra

Elektros energijos tiekimo infrastruktūra ir jos apsaugos zonos

- Esama 10 kV transformatorinė
- Esama 0,4 kV elektros oro linija (apsaugos zona – po 2 m į abi puses nuo kraštinių oro linijos laidų, ir oro erdvė virš šios juostos)
- Esama 10 kV elektros oro linija (apsaugos zona – po 10 m į abi puses nuo kraštinių oro linijos laidų, ir oro erdvė virš šios juostos)
- Esama 110 kV elektros oro linija (apsaugos zona – po 20 m į abi puses nuo kraštinių oro linijos laidų, ir oro erdvė virš šios juostos)
- Esama 330 kV elektros oro linija (apsaugos zona – po 30 m į abi puses nuo kraštinių oro linijos laidų, ir oro erdvė virš šios juostos)
- Elektros kabelių požeminė linija (apsaugos zona – išilgai požeminių kabelių linijos esanti žemės juosta, kurios ribos yra po 1 m į abi puses nuo šios linijos, vanduo virš jos ir žemė po šia juosta)
- Esamų elektros tinklų apsaugos zona

Dujų tiekimo infrastruktūra

- Dujų reguliavimo punktas
- Esama skirstomojo dujotiekio linija

Kultūros paveldo objektų ir vietovių teritorijos

- Kultūros paveldo objektas

Europos Bendrijos svarbos buveinės

- Europos Bendrijos svarbos buveinės teritorija ir jos tipo kodas

Požeminio vandens vandenvietės ir jų apsaugos zonos

- Naudojama vandenvietė
- Nenaudojama vandenvietė
- Vandenvietės griežto režimo apsaugos juosta (1-oji juosta)
- Vandenvietės mikrobiologinės taršos apribojimo juosta (2-oji juosta)
- Vandenvietės cheminės taršos apribojimų juosta (3-ioji juosta)
- Vandenvietės taršos apribojimo juosta (50 m)

Taršos židiniai

- Teršiančių medžiagų kaupimo ir regeneravimo objektai

Paviršinių vandens telkinių apsaugos zonos ir juostos

- Paviršinio vandens telkinio pakrantės apsaugos juosta
- Paviršinio vandens telkinio apsaugos zona

Kiti žymėjimai

- Aerodromo ir oro uosto apsaugos zona
- Miško kvartalo riba
- Miškas
- Valstybinės reikšmės miškas
- Užstatyta teritorija
- Gamybinė teritorija
- Esamos susisiekimo ir inžinerinių tinklų koridorių teritorijos
- Paviršinis vandens telkinys
- Pastatas

KITAIS PROJEKTAIS SUPLANUOTA/PLANUOJAMA INFRASTRUKTŪRA

- Suplanuotas geležinkelio/kelio statinys
- Suplanuota traukos pastotė
- Elektros kabelių požeminė linija (apsaugos zona – išilgai požeminių kabelių linijos esanti žemės juosta, kurios ribos yra po 1 m į abi puses nuo šios linijos, vanduo virš jos ir žemė po šia juosta)
- 330 kV elektros oro linija (apsaugos zona – po 30 m į abi puses nuo kraštinių oro linijos laidų, ir oro erdvė virš šios juostos)
- Naikinama elektros oro linija
- Suplanuoti Rail Baltica geležinkelio keliai
- Rail Baltica geležinkelio apsaugos zona
- Suprojektuotas automobilių kelias
- Kitais planais suplanuotos infrastruktūros teritorijos

PLANUOJAMA INFRASTRUKTŪRA

- Sprendinių galiojimo riba
- Planuojami susisiekimo ir inžinerinių tinklų koridoriai, teritorijos
- Planuojami automobilių keliai
- Planuojama kelio apsaugos zona
- CCS statiniams ir įrenginiams rezervuojamas plotas
- Planuojama elektros transformatorinė
- Elektros kabelių požeminė linija (apsaugos zona – išilgai požeminių kabelių linijos esanti žemės juosta, kurios ribos yra po 1 m į abi puses nuo šios linijos, vanduo virš jos ir žemė po šia juosta)
- Planuojamos elektros linijos apsaugos zona

Koordinačių sistema: Lietuvos koordinačių sistema LKS-94

Duomenų šaltiniai:

Lietuvos Respublikos miškų valstybės kadastras.
© Valstybinė miškų tarnyba, 2023 m.
Valstybinės geologijos informacinė sistema (GEOLIS).
© Lietuvos geologijos tarnyba prie Aplinkos ministerijos, 2023 m.
Lietuvos Respublikos saugomų teritorijų valstybės kadastras.
© Valstybinė saugomų teritorijų tarnyba prie Aplinkos ministerijos, 2023 m.
Lietuvos Respublikos teritorijos M1:10 000 specialiųjų žemės naudojimo sąlygų duomenų bazė.
© Nacionalinė žemės tarnyba prie Žemės ūkio ministerijos, 2018 m.
Paviršinių vandens telkinių apsaugos zonų ir paviršinių vandens telkinių pakrantės apsaugos juostų žemėlapis (WMS peržiūros paslauga); Potvynių grėsmės ir rizikos žemėlapiai;
© Aplinkos apsaugos agentūra prie Aplinkos ministerijos, 2023 m.

Georeferencinio pagrindo kadastro erdvinių duomenų rinkinys.
© Lietuvos Respublikos žemės ūkio ministerija, 2023 m.
Kultūros vertybių registras.
© Kultūros paveldo departamentas prie Kultūros ministerijos, 2023 m.
Elektros skirstomojo tinklo duomenų rinkinys.
Gamtinių dujų skirstomojo tinklo duomenų rinkinys.
© AB ESO, 2022 m.
© AB Litgrid, 2022 m.
© AB „Amber Grid“, 2022 m.

KVAL. PATV. DOK. NR.			
	KELPROJEKTAS / KELVISTA		
A1904	Architektūros skyriaus vadovė Agnė Peikštienienė		
A1416	TPV	Remigijus Simkus	
A2207	TPDV	Lina Norkienė	
A1962	TPDV	Kristina Paužienė	
39256	PDV	Romualdas Karužis	
13924	PDV	Genius Bonda	
18387	PDV	Modestas Tryva	
20697	PDV	Arvydas Domatas	
	PDV	Andrejus Samochovas	
	PDV	Raminas Petraitis	
DR-FP-973	Žemėtvarkos specialistė	Justina Jatužytė	
	Aplinkosaugos specialistė	Ramunė Venckovaitė	
	GIS inžinierė	Vilma Venagaitė	
KVAL. PATV. DOK. NR.	PROJEKTAI CO		
35125	PDV	Valdemaras Daunoras	

ORGANIZATORIUS
LIETUVOS RESPUBLIKOS SUSISIEKIMO MINISTERIJA
PASLAUGOS PIRKĖJAS
AB LTG INFRA

TERITORIJŲ PLANAVIMO DOKUMENTO PAVADINIMAS

Rail Baltica

PROJEKTO „RAIL BALTICA“ GELEŽINKELIO LINIJOS KAUNAS-LIETUVOS IR LATVIJOS VALSTYBIŲ SIENA INŽINERINIŲ SISTEMŲ IR REGIONINIŲ STOČIŲ SUSISIEKIMO KOMUNIKACIJŲ INŽINERINĖS INFRASTRUKTŪROS VYSTYMO PLANAS

BRĖŽINIO PAVADINIMAS
SPRENDINIŲ KONKRETIZAVIMAS
PAGRINDINIS BRĖŽINYS

MASTELIS	STADIJA
M 1:5 000	SPR

DOKUMENTO ŽYMUO
211198ARH-B.01

LAPAS	LAPŲ
18	31

PROJEKTO „RAIL BALTICA“ GELEŽINKELIO LINIJOS KAUNAS-LIETUVOS IR LATVIJOS VALSTYBIŲ SIENA INŽINERINIŲ SISTEMŲ IR REGIONINIŲ STOČIŲ SUSISIEKIMO KOMUNIKACIJŲ INŽINERINĖS INFRASTRUKTŪROS VYSTYMO PLANAS

SPRENDINIŲ KONKRETIZAVIMAS

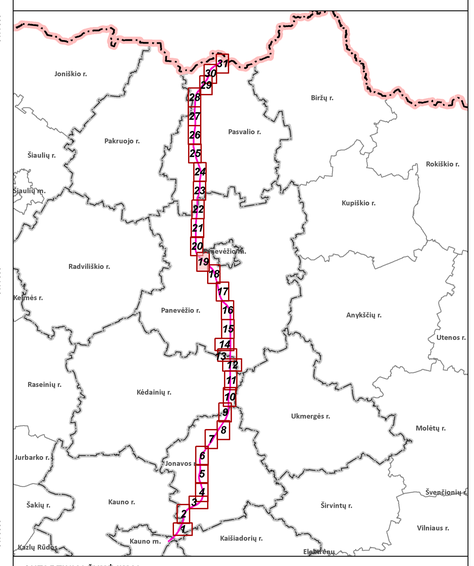

SUTARTINIAI ŽYMĖJIMAI

- Seniūnijos riba
- Gyvenamosios vietovės riba
- Esamų sklypų ribos

Esama susisiekimo infrastruktūra

- Valstybinės reikšmės rajonis kelias (apsaugos zona - po 20 m į abi puses nuo kelio briaunų)
- Gatvė
- Kiti keliai su danga
- Gruntkelis
- Lauko ar miško kelias
- Esamų kelių/geležinkelių apsaugos zona

Inžinerinė infrastruktūra

Elektros energijos tiekimo infrastruktūra ir jos apsaugos zonos

- Esama 10 kV transformatorinė
- Esama 110 kV transformatorių pastotė
- Esama 0,4 kV elektros oro linija (apsaugos zona – po 2 m į abi puses nuo kraštinių oro linijos laidų, ir oro erdvė virš šios juostos)
- Esama 10 kV elektros oro linija (apsaugos zona – po 10 m į abi puses nuo kraštinių oro linijos laidų, ir oro erdvė virš šios juostos)
- Esama 110 kV elektros oro linija (apsaugos zona – po 20 m į abi puses nuo kraštinių oro linijos laidų, ir oro erdvė virš šios juostos)
- Elektros kabelių požeminė linija (apsaugos zona – išilgai požeminių kabelinių linijos esanti žemės juosta, kurios ribos yra po 1 m į abi puses nuo šios linijos, vanduo virš jos ir žemė po šia juosta)
- Esamų elektros tinklų apsaugos zona

Dujų tiekimo infrastruktūra

- Dujų reguliavimo punktas
- Esama skirstomojo dujotiekio linija

Kultūros paveldo objektų ir vietovių teritorijos

- Kultūros paveldo objektas
- Kultūros paveldo objekto ar vietovės teritorija

Saugomos teritorijos

Europos Bendrijos svarbos buveinės

- Europos Bendrijos svarbos buveinės teritorija ir jos tipo kodas

Žemės gelmių ištekliai

- Detaliai išžvalgyti telkiniai

Požeminio vandens vandenvietės ir jų apsaugos zonos

- Naudojama vandenvietė
- Vandenvietės griežto režimo apsaugos juosta (1-oji juosta)
- Vandenvietės mikrobiologinės taršos apribojimo juosta (2-oji juosta)
- Vandenvietės cheminės taršos apribojimų juostos (3-iosios juostos) 3B sektorius
- Vandenvietės taršos apribojimo juosta (50 m)

Taršos židiniai

- Pramonės, energetikos, transporto ir paslaugų objektai
- Teršiančių medžiagų kaupimo ir regeneravimo objektai

Paviršinių vandens telkinių apsaugos zonos ir juostos

- Paviršinio vandens telkinio pakrantės apsaugos juosta
- Paviršinio vandens telkinio apsaugos zona

Kiti žymėjimai

- Miško kvartalo riba
- Miškas
- Užstatyta teritorija
- Gamybinė teritorija
- Kapinės
- Esamos susisiekimo ir inžinerinių tinklų koridorių teritorijos
- Paviršinis vandens telkinys
- Pastatas

KITAIS PROJEKTAIS SUPLANUOTA/PLANUOJAMA INFRASTRUKTŪRA

- Suplanuotas geležinkelio/kelio statinys
- Suplanuoti Rail Baltica geležinkelio keliai
- Rail Baltica geležinkelio apsaugos zona
- Suprojektuotas automobilių kelias
- Kitais planais suplanuotos infrastruktūros teritorijos

PLANUOJAMA INFRASTRUKTŪRA

- Sprendinių galiojimo riba
- Planuojami susisiekimo ir inžinerinių tinklų koridoriai, teritorijos
- Planuojami automobilių keliai
- Planuojama kelio apsaugos zona
- CCS statiniams ir įrenginiams rezervuojamas plotas
- Planuojama elektros transformatorinė
- Elektros kabelių požeminė linija (apsaugos zona – išilgai požeminių kabelinių linijos esanti žemės juosta, kurios ribos yra po 1 m į abi puses nuo šios linijos, vanduo virš jos ir žemė po šia juosta)
- Planuojamos elektros linijos apsaugos zona

Koordinačių sistema: Lietuvos koordinačių sistema LKS-94

Duomenų šaltiniai:

Lietuvos Respublikos miškų valstybės kadastras.
© Valstybinė miškų tarnyba, 2023 m.
Valstybinė geologijos informacinė sistema (GEOLIS).
© Lietuvos geologijos tarnyba prie Aplinkos ministerijos, 2023 m.
Lietuvos Respublikos saugomų teritorijų valstybės kadastras.
© Valstybinė saugomų teritorijų tarnyba prie Aplinkos ministerijos, 2023 m.
Lietuvos Respublikos teritorijos M1:10 000 specialioji žemės naudojimo sąlygų duomenų bazė.
© Nacionalinė žemės tarnyba prie Žemės ūkio ministerijos, 2018 m.
Paviršinių vandens telkinių apsaugos zonų ir paviršinių vandens telkinių pakrantės apsaugos juostų žemėlapis (WMS peržiūros paslauga); Potvynių grėsmės ir rizikos žemėlapiai;
© Aplinkos apsaugos agentūra prie Aplinkos ministerijos, 2023 m.

Georeferencinio pagrindo kadastro erdvinių duomenų rinkinys.
© Lietuvos Respublikos Žemės ūkio ministerija, 2023 m.
Kultūros vertybių registras.
© Kultūros paveldo departamentas prie Kultūros ministerijos, 2023 m.
Elektros skirstomojo tinklo duomenų rinkinys.
Gamtinių dujų skirstomojo tinklo duomenų rinkinys.
© AB ESO, 2022 m.
Elektros perdavimo tinklo duomenų rinkinys.
© AB Litgrid, 2022 m.
Gamtinių dujų perdavimo tinklo duomenų rinkinys.
© AB „Amber Grid“, 2022 m.

KVAL. PATV. DOK. NR	KELPROJEKTAS / KELVISTA		
A1934	Architektūros skyriaus vadovė Agnė Peikštienienė		
A1416	TPV	Remigijus Šimkus	
A2207	TPDV	Lina Norkienė	
A1962	TPDV	Kristina Paužienė	
39256	PDV	Romualdas Karužis	
13924	PDV	Genius Boruta	
18387	PDV	Modestas Tvysa	
20697	PDV	Arvydas Domatas	
	PDV	Andrėja Samuchovas	
	PDV	Ramūnas Petraitis	
DK-PP-873	Žemėtvarkos specialistė	Justina Jatužytė	
	Aplinkosaugos specialistė	Ramunė Venciovaitė	
	GIS inžinierė	Vilma Vanagaitė	
KVAL. PATV. DOK. NR	PROJEKTAI CO		
35125	PDV	Valdemaras Daunorius	

ORGANIZATORIUS: LIETUVOS RESPUBLIKOS SUSISIEKIMO MINISTERIJA
PAILALGIOS PRIKLAUSAS: AB LTG INFRA

TERITORIJŲ PLANAVIMO DOKUMENTO PAVADINIMAS

Rail Baltica

PROJEKTO „RAIL BALTICA“ GELEŽINKELIO LINIJOS KAUNAS-LIETUVOS IR LATVIJOS VALSTYBIŲ SIENA INŽINERINIŲ SISTEMŲ IR REGIONINIŲ STOČIŲ SUSISIEKIMO KOMUNIKACIJŲ INŽINERINĖS INFRASTRUKTŪROS VYSTYMO PLANAS

BRĖŽINIO PAVADINIMAS	MASTELIS	STADIJA
SPRENDINIŲ KONKRETIZAVIMAS PAGRINDINIS BRĖŽINYS	M 1:5 000	SPR
DOKUMENTO ŽYMUO: 211198ARH-B.01	LAPAS	LAPŲ
	19	31

PROJEKTO „RAIL BALTICA“ GELEŽINKELIO LINIJOS KAUNAS-LIETUVOS IR LATVIJOS VALSTYBIŲ SIENA INŽINERINIŲ SISTEMŲ IR REGIONINIŲ STOČIŲ SUSISIEKIMO KOMUNIKACIJŲ INŽINERINĖS INFRASTRUKTŪROS VYSTYMO PLANAS

SPRENDINIŲ KONKRETIZAVIMAS

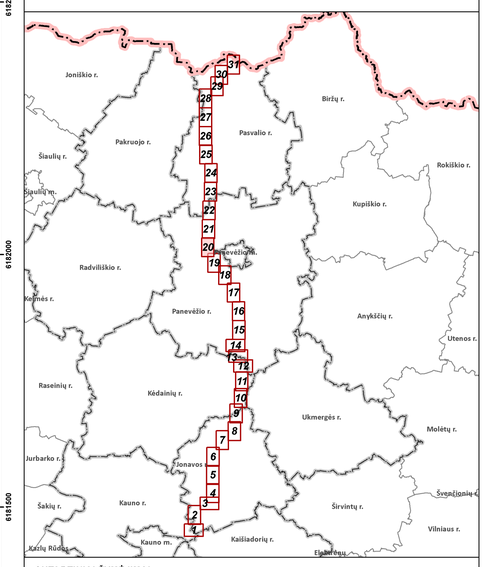

SUTARTINIAI ŽYMĖJIMAI

- Seniūnijos riba
- Gyvenamosios vietovės riba
- Esamų sklypų ribos

Esama susisiekimo infrastruktūra

- Valstybinės reikšmės magistralinis kelias (apsaugos zona - po 70 m į abi puses nuo kelio briaunų)
- Valstybinės reikšmės rajonis kelias (apsaugos zona - po 20 m į abi puses nuo kelio briaunų)
- Gatvė
- Kiti keliai su danga
- Gruntkelis
- Lauko ar miško kelias
- Geležinkelis
- Esamų kelių/geležinkelių apsaugos zona

Inžinerinė infrastruktūra

Elektros energijos tiekimo infrastruktūra ir jos apsaugos zonos

- Esama 10 kV transformatorinė
- Esama 0,4 kV elektros oro linija (apsaugos zona – po 2 m į abi puses nuo kraštinių oro linijos laidų, ir oro erdvė virš šios juostos)
- Esama 10 kV elektros oro linija (apsaugos zona – po 10 m į abi puses nuo kraštinių oro linijos laidų, ir oro erdvė virš šios juostos)
- Esama 110 kV elektros oro linija (apsaugos zona – po 20 m į abi puses nuo kraštinių oro linijos laidų, ir oro erdvė virš šios juostos)
- Elektros kabelių požeminė linija (apsaugos zona – išilgai požeminių kabelių linijos esanti žemės juosta, kurios ribos yra po 1 m į abi puses nuo šios linijos, vanduo virš jos ir žemė po šia juosta)
- Esamų elektros tinklų apsaugos zona

Dujų tiekimo infrastruktūra

- Dujų reguliavimo punktas
- Esama skirstomojo dujotiekio linija

Ryšių infrastruktūra

- Esama ryšių linija

Saugomos teritorijos

Europos Bendrijos svarbos buveinės

- Europos Bendrijos svarbos buveinės teritorija ir jos tipo kodas

Žemės gelmių ištekliai

- Detaliai išžvalgyti telkiniai

Požeminio vandens vandenvietės ir jų apsaugos zonos

- Naudojama vandenvietė
- Vandenvietės griežto režimo apsaugos juosta (1-oji juosta)
- Vandenvietės taršos apribojimo juosta (50 m)

Taršos židiniai

- Pramonės, energetikos, transporto ir paslaugų objektai
- Teršiančių medžiagų kaupimo ir regeneravimo objektai

Paviršinių vandens telkinių apsaugos zonos ir juostos

- Paviršinio vandens telkinio pakrantės apsaugos juosta
- Paviršinio vandens telkinio apsaugos zona

Kiti žymėjimai

- Miško kvartalo riba
- Miškas
- Valstybinės reikšmės miškas
- Užstatyta teritorija
- Gamybinė teritorija
- Esamos susisiekimo ir inžinerinių tinklų koridorių teritorijos
- Paviršinis vandens telkinys
- Pelkė
- Pastatas

KITAIS PROJEKTAIS SUPLANUOTA/PLANUOJAMA INFRASTRUKTŪRA

- Suplanuotas geležinkelio/kelio statinys
- Suplanuota stotis
- Suplanuotas depas
- Suplanuotas terminalas
- Suplanuoti Rail Baltica geležinkelio keliai
- Rail Baltica geležinkelio apsaugos zona
- Suprojektuotas automobilių kelias
- Kitais planais suplanuotos infrastruktūros teritorijos

PLANUOJAMA INFRASTRUKTŪRA

- Sprendinių galiojimo riba
- Planuojami susisiekimo ir inžinerinių tinklų koridoriai, teritorijos
- Planuojami automobilių keliai
- Planuojama kelio apsaugos zona
- CCS statiniams ir įrenginiams rezervuojamas plotas
- Planuojama elektros transformatorinė
- Elektros kabelių požeminė linija (apsaugos zona – išilgai požeminių kabelių linijos esanti žemės juosta, kurios ribos yra po 1 m į abi puses nuo šios linijos, vanduo virš jos ir žemė po šia juosta)
- Naikinama elektros oro linija
- Naikinama elektros oro linijos apsaugos zona
- Planuojamos elektros linijos apsaugos zona

Koordinačių sistema: Lietuvos koordinačių sistema LKS-94

Duomenų šaltiniai:

Lietuvos Respublikos miškų valstybės kadastras.
© Valstybinė miškų tarnyba, 2023 m.
Valstybinė geologijos informacinė sistema (GEOLIS).
© Lietuvos geologijos tarnyba prie Aplinkos ministerijos, 2023 m.
Lietuvos Respublikos saugomų teritorijų valstybės kadastras.
© Valstybinė saugomų teritorijų tarnyba prie Aplinkos ministerijos, 2023 m.
Lietuvos Respublikos teritorijos M1:10 000 specialiųjų žemės naudojimo sąlygų duomenų bazė.
© Nacionalinė žemės tarnyba prie Žemės ūkio ministerijos, 2018 m.
Paviršinių vandens telkinių apsaugos zonų ir paviršinių vandens telkinių pakrantės apsaugos juostų žemėlapis (WMS peržiūros paslauga); Potvynių gresmės ir rizikos žemėlapiai;
© Aplinkos apsaugos agentūra prie Aplinkos ministerijos, 2023 m.
Georeferencinio pagrindo kadastro erdvinių duomenų rinkinys.
© Lietuvos Respublikos žemės ūkio ministerija, 2023 m.
Kultūros vertybių registras.
© Kultūros paveldo departamentas prie Kultūros ministerijos, 2023 m.
Elektros skirstomojo tinklo duomenų rinkinys.
© AB ESO, 2022 m.
Elektros perdavimo tinklo duomenų rinkinys.
© AB Litgrid, 2022 m.
Gamtinių dujų perdavimo tinklo duomenų rinkinys.
© AB „Amber Grid“, 2022 m.

KVAL. PATV. DOK. NR.			
A1934	Architektūros skyriaus vadovė Agnė Pleikšienė		
A1416	TPV	Remigijus Šimkus	
A2207	TPDV	Lina Norkienė	
A1962	TPDV	Kristina Paužienė	
39256	PDV	Romualdas Karuža	
13924	PDV	Genius Boruta	
18387	PDV	Modestas Tryza	
20697	PDV	Arvydas Domatas	
	PDV	Andrėjus Samuchovas	
	PDV	Ramūnas Petrutis	
0K-FP-973	Zerkalo kalvė specialistė	Justina Jakubyte	
	Aplinkosaugos specialistė	Ramunė Venckovaitė	
	GIS inžinierė	Vilma Vanagaitė	

KELPROJEKTAS, KELVISTA

KVAL. PATV. DOK. NR.			
35125	PDV	Valdemaras Daunorius	

PROJEKTAI CO

ORGANIZATORIUS: LIETUVOS RESPUBLIKOS SUSISIEKIMO MINISTERIJA
PAVALDUS PIRKĖJAS: AB LTG INFRA

TERITORIJŲ PLANAVIMO DOKUMENTO PAVADINIMAS

Rail Baltica

PROJEKTO „RAIL BALTICA“ GELEŽINKELIO LINIJOS KAUNAS-LIETUVOS IR LATVIJOS VALSTYBIŲ SIENA INŽINERINIŲ SISTEMŲ IR REGIONINIŲ STOČIŲ SUSISIEKIMO KOMUNIKACIJŲ INŽINERINĖS INFRASTRUKTŪROS VYSTYMO PLANAS

BRĖŽINIO PAVADINIMAS: **SPRENDINIŲ KONKRETIZAVIMAS**
PAGRINDINIS BRĖŽINYS

MASTELIS	STADIJA
M 1:5 000	SPR

DOKUMENTO ŽYMUO: 211198ARH-B.01

LAPAS	LAPŲ
20	31

PROJEKTO „RAIL BALTICA“ GELEŽINKELIO LINIJOS KAUNAS-LIETUVOS IR LATVIJOS VALSTYBIŲ SIENA INŽINERINIŲ SISTEMŲ IR REGIONINIŲ STOČIŲ SUSISIEKIMO KOMUNIKACIJŲ INŽINERINĖS INFRASTRUKTŪROS VYSTYMO PLANAS

SPRENDINIŲ KONKRETIZAVIMAS

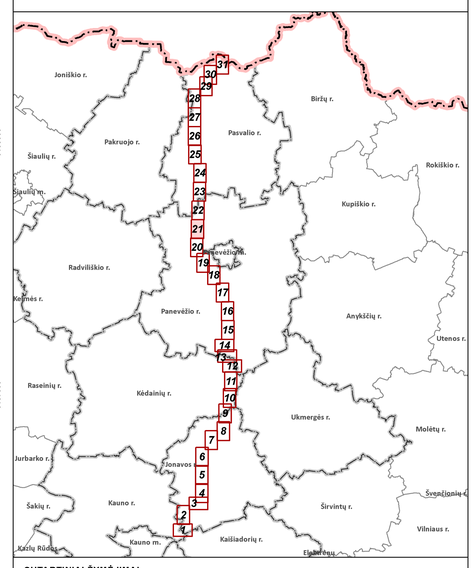

SUTARTINIAI ŽYMĖJIMAI

- Seniūnijos riba
- Gyvenamosios vietovės riba
- Esamų sklypų ribos

Esama susisiekimo infrastruktūra

- Valstybinės reikšmės rajonis kelias (apsaugos zona - po 20 m į abi puses nuo kelio briaunų)
- Gatvė
- Kiti keliai su danga
- Gruntkelis
- Lauko ar miško kelias
- Esamų kelių/geležinkelių apsaugos zona

Inžinerinė infrastruktūra

Elektros energijos tiekimo infrastruktūra ir jos apsaugos zonos

- Esama 10 kV transformatorinė
- Esama 0,4 kV elektros oro linija (apsaugos zona – po 2 m į abi puses nuo kraštinių oro linijos laidų, ir oro erdvė virš šios juostos)
- Esama 10 kV elektros oro linija (apsaugos zona – po 10 m į abi puses nuo kraštinių oro linijos laidų, ir oro erdvė virš šios juostos)
- Esama 110 kV elektros oro linija (apsaugos zona – po 20 m į abi puses nuo kraštinių oro linijos laidų, ir oro erdvė virš šios juostos)
- Elektros kabelių požeminė linija (apsaugos zona – išilgai požeminių kabelių linijos esanti žemės juosta, kurios ribos yra po 1 m į abi puses nuo šios linijos, vanduo virš jos ir žemė po šia juosta)
- Esamų elektros tinklų apsaugos zona

Dujų tiekimo infrastruktūra

- Esamas magistralinis dujotiekis
- Magistralinio dujotiekio apsaugos zona - žemės juosta, kurios ribos po 25 m į abi puses nuo vamzdyno ašies
- Magistralinio dujotiekio pirmos vietovės klasės teritorija (po 200 m į abi puses nuo vamzdyno ašies)

Ryšių infrastruktūra

- Esama ryšių linija

Kultūros paveldo objektų ir vietovių teritorijos

- Kultūros paveldo objektas
- Kultūros paveldo objekto ar vietovės teritorija

Saugomos teritorijos

- Draustinis

Europos Bendrijos svarbos buveinės

- Europos Bendrijos svarbos buveinės teritorija ir jos tipo kodas

Taršos židiniai

- Teršiančių medžiagų kaupimo ir regeneravimo objektai

Paviršinių vandens telkinių apsaugos zonos ir juostos

- Paviršinio vandens telkinio pakrantės apsaugos juosta
- Paviršinio vandens telkinio apsaugos zona

Kiti žymėjimai

- Miško kvartalo riba
- Miškas
- Valstybinės reikšmės miškas
- Užstatyta teritorija
- Gamybinė teritorija
- Kapinės
- Esamos susisiekimo ir inžinerinių tinklų koridorių teritorijos
- Paviršinis vandens telkinys
- Pelkė
- Pastatas

KITAIS PROJEKTAIS SUPLANUOTA/PLANUOJAMA INFRASTRUKTŪRA

- Suplanuotas geležinkelio/kelio statinys
- Suplanuoti Rail Baltica geležinkelio keliai
- Rail Baltica geležinkelio apsaugos zona
- Suprojektuotas automobilių kelias
- Kitais planais suplanuotos infrastruktūros teritorijos

PLANUOJAMA INFRASTRUKTŪRA

- Sprendinių galiojimo riba
- Planuojami susisiekimo ir inžinerinių tinklų koridoriai, teritorijos
- Planuojami automobilių keliai
- Planuojama kelio apsaugos zona
- CCS statiniams ir įrenginiams rezervuojamas plotas
- Planuojama elektros transformatorinė
- Elektros kabelių požeminė linija (apsaugos zona – išilgai požeminių kabelių linijos esanti žemės juosta, kurios ribos yra po 1 m į abi puses nuo šios linijos, vanduo virš jos ir žemė po šia juosta)
- Naikinama elektros oro linija
- Naikinama elektros oro linijos apsaugos zona
- Planuojamos elektros linijos apsaugos zona

Koordinačių sistema: Lietuvos koordinačių sistema LKS-94

Duomenų šaltiniai:

Lietuvos Respublikos miškų valstybės kadastras.
© Valstybinė miškų tarnyba, 2023 m.
Valstybinė geologijos informacinė sistema (GEOLIS).
© Lietuvos geologijos tarnyba prie Aplinkos ministerijos, 2023 m.
Lietuvos Respublikos saugomų teritorijų valstybės kadastras.
© Valstybinė saugomų teritorijų tarnyba prie Aplinkos ministerijos, 2023 m.
Lietuvos Respublikos teritorijos M1:10 000 specialiųjų žemės naudojimo sąlygų duomenų bazė.
© Nacionalinė žemės tarnyba prie Žemės ūkio ministerijos, 2018 m.
Paviršinių vandens telkinių apsaugos zonų ir paviršinių vandens telkinių pakrantės apsaugos juostų ženklapiai (WMS peržiūros paslauga); Potvynių grėsmės ir rizikos žemėlapiai;
© Aplinkos apsaugos agentūra prie Aplinkos ministerijos, 2023 m.

Georeferencinio pagrindo kadastro erdvinių duomenų rinkinys.
© Lietuvos Respublikos Žemės ūkio ministerija, 2023 m.
Kultūros vertybių registras.
© Kultūros paveldo departamentas prie Kultūros ministerijos, 2023 m.
Elektros skirstomojo tinklo duomenų rinkinys.
Gamtinių dujų skirstomojo tinklo duomenų rinkinys.
© AB ESO, 2022 m.
Elektros perdavimo tinklo duomenų rinkinys.
© AB Litgrid, 2022 m.
Gamtinių dujų perdavimo tinklo duomenų rinkinys.
© AB „Amber Grid“, 2022 m.

KVAL. PATV. DOK. NR.			
A1934	Architektūros skyriaus vadovė Agnė Peikštienienė		
A1416	TPV	Remigijus Šimkus	
A2207	TPDV	Lina Norkienė	
A1962	TPDV	Kristina Paužienė	
39256	PDV	Romualdas Karužis	
13924	PDV	Genius Boruta	
18387	PDV	Modestas Tvyra	
20697	PDV	Arvydas Domatas	
	PDV	Andrėjus Samuchovas	
	PDV	Ramūnas Petrašis	
QK-PP-973	Žemėtvarkos specialistė	Justina Jatužytė	
	Aplinkosaugos specialistė	Ramunė Venckovaitė	
	GIS inžinierė	Vilma Vanagaitė	
KVAL. PATV. DOK. NR.	PROJEKTAI CO		
35125	PDV	Valdemaras Daunorius	

ORGANIZATORIUS
LIETUVOS RESPUBLIKOS SUSISIEKIMO MINISTERIJA
PASLAUGOS PIRKĖJAS
AB LTG INFRA

TERITORIJŲ PLANAVIMO DOKUMENTO PAVADINIMAS

PROJEKTO „RAIL BALTICA“ GELEŽINKELIO LINIJOS KAUNAS-LIETUVOS IR LATVIJOS VALSTYBIŲ SIENA INŽINERINIŲ SISTEMŲ IR REGIONINIŲ STOČIŲ SUSISIEKIMO KOMUNIKACIJŲ INŽINERINĖS INFRASTRUKTŪROS VYSTYMO PLANAS

BRĖŽINIO PAVADINIMAS
SPRENDINIŲ KONKRETIZAVIMAS
PAGRINDINIS BRĖŽINYS

MASTELIS	STADIJA
M 1:5 000	SPR

DOKUMENTO ŽYMUO
211198ARH-B.01

LAPAS	LAPŲ
21	31

PROJEKTO „RAIL BALTICA“ GELEŽINKELIO LINIJOS KAUNAS-LIETUVOS IR LATVIJOS VALSTYBIŲ SIENA INŽINERINIŲ SISTEMŲ IR REGIONINIŲ STOČIŲ SUSISIEKIMO KOMUNIKACIJŲ INŽINERINĖS INFRASTRUKTŪROS VYSTYMO PLANAS

SPRENDINIŲ KONKRETIZAVIMAS

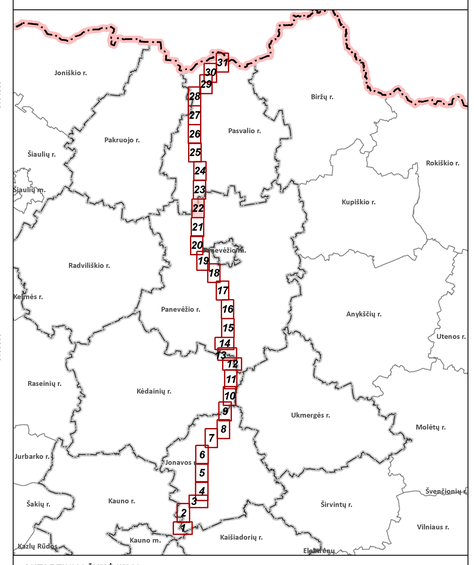

SUTARTINIAI ŽYMĖJIMAI

- Savivaldybės riba
- Seniūnijos riba
- Gyvenamosios vietovės riba
- Esamų sklypų ribos

Esama susisiekimo infrastruktūra

- Valstybinės reikšmės rajonis kelias (apsaugos zona - po 20 m į abi puses nuo kelio briaunų)
- Gatvė
- Kiti keliai su danga
- Gruntkelis
- Lauko ar miško kelias
- Kiti geležinkelio keliai
- Esamų kelių/geležinkelių apsaugos zona

Inžinerinė infrastruktūra

Elektros energijos tiekimo infrastruktūra ir jos apsaugos zonos

- Esama 10 kV transformatorinė
- Esama 0,4 kV elektros oro linija (apsaugos zona – po 2 m į abi puses nuo kraštinių oro linijos laidų, ir oro erdvė virš šios juostos)
- Esama 10 kV elektros oro linija (apsaugos zona – po 10 m į abi puses nuo kraštinių oro linijos laidų, ir oro erdvė virš šios juostos)
- Elektros kabelių požeminė linija (apsaugos zona – išilgai požeminių kabelių linijos esanti žemės juosta, kurios ribos yra po 1 m į abi puses nuo šios linijos, vanduo virš jos ir žemė po šia juosta)
- Esamų elektros tinklų apsaugos zona

Kultūros paveldo objektų ir vietovių teritorijos

- Kultūros paveldo objektas
- Kultūros paveldo objekto ar vietovės teritorija
- Kultūros paveldo objekto vizualinės apsaugos pozonis

Europos Bendrijos svarbos buveinės

- Europos Bendrijos svarbos buveinės teritorija ir jos tipo kodas

Taršos židiniai

- Teršiančių medžiagų kaupimo ir regeneravimo objektai

Paviršinių vandens telkinių apsaugos zonos ir juostos

- Paviršinio vandens telkinio pakrantės apsaugos juosta
- Paviršinio vandens telkinio apsaugos zona

Kiti žymėjimai

- Miško kvartalo riba
- Miškas
- Valstybinės reikšmės miškas
- Užstatyta teritorija
- Gamybinė teritorija
- Kapinės
- Esamos susisiekimo ir inžinerinių tinklų koridorių teritorijos
- Paviršinis vandens telkinys
- Pelkė
- Pastatas

KITAIS PROJEKTAIS SUPLANUOTA/PLANUOJAMA INFRASTRUKTŪRA

- Suplanuotas geležinkelio/kelio statinys
- Suplanuoti Rail Baltica geležinkelio keliai
- Rail Baltica geležinkelio apsaugos zona
- Suprojektuotas automobilių kelias

PLANUOJAMA INFRASTRUKTŪRA

- Sprendinių galiojimo riba
- Planuojami susisiekimo ir inžinerinių tinklų koridoriai, teritorijos
- Rekonstruojama pralaida
- Planuojami automobilių keliai
- Planuojama kelio apsaugos zona
- CCS statiniams ir įrenginiams rezervuojamas plotas
- Planuojama elektros transformatorinė
- Elektros kabelių požeminė linija (apsaugos zona – išilgai požeminių kabelių linijos esanti žemės juosta, kurios ribos yra po 1 m į abi puses nuo šios linijos, vanduo virš jos ir žemė po šia juosta)
- Planuojamos elektros linijos apsaugos zona

Koordinačių sistema: Lietuvos koordinačių sistema LKS-94

Duomenų šaltiniai:

Lietuvos Respublikos miškų valstybės kadastras.
© Valstybinė miškų tarnyba, 2023 m.
Valstybinė geologijos informacinė sistema (GEOLIS).
© Lietuvos geologijos tarnyba prie Aplinkos ministerijos, 2023 m.
Lietuvos Respublikos saugomų teritorijų valstybės kadastras.
© Valstybinę saugomų teritorijų tarnyba prie Aplinkos ministerijos, 2023 m.
Lietuvos Respublikos teritorijos M1:10 000 specialiųjų žemės naudojimo sąlygų duomenų bazė.
© Nacionalinė žemės tarnyba prie Žemės ūkio ministerijos, 2018 m.
Paviršinių vandens telkinių apsaugos zonų ir paviršinių vandens telkinių pakrantės apsaugos juostų žemėlapis (VMS peržiūros paslauga); Potvynių grėsmės ir rizikos žemėlapiai;
© Aplinkos apsaugos agentūra prie Aplinkos ministerijos, 2023 m.

Georeferencinio pagrindo kadastro erdvinių duomenų rinkinys.
© Lietuvos Respublikos žemės ūkio ministerija, 2023 m.
Kultūros vertybių registras.
© Kultūros paveldo departamentas prie Kultūros ministerijos, 2023 m.
Elektros skirstomojo tinklo duomenų rinkinys.
Gamtinių dujų skirstomojo tinklo duomenų rinkinys.
© AB ESO, 2022 m.
Elektros perdavimo tinklo duomenų rinkinys.
© AB Litgrid, 2022 m.
Gamtinių dujų perdavimo tinklo duomenų rinkinys.
© AB „Amber Grid“, 2022 m.

KVAL. PATV. DOK. NR			
	KELPROJEKTAS / KELVISTA		
A1934	Archiktėrės skyriaus vadovė Agnė Peikštienienė		
A1416	TPV	Remigijus Simkus	
A2207	TPDV	Lina Norkiene	
A1962	TPDV	Kristina Paužiene	
39256	PDV	Romualdas Karužis	
13924	PDV	Genius Boruta	
16387	PDV	Modestas Tvysa	
20697	PDV	Arvydas Domalas	
	PDV	Andrėja Samuchovas	
	PDV	Ramūnas Petrašs	
DK-PP-973	Zemėtvarkos specialistė	Justina Jatužytė	
	Aplinkosaugos specialistė	Ramune Venciovaite	
	GIS inžinierė	Vilma Vanagaite	
KVAL. PATV. DOK. NR	PROJEKTAI CO		
35125	PDV	Valdemaras Daunorius	

ORGANIZATORIUS
LIETUVOS RESPUBLIKOS SUSISIEKIMO MINISTERIJA
PASLAUGOS PIRKĖJAS
AB LTG INFRA

TERITORIJŲ PLANAVIMO DOKUMENTO PAVADINIMAS

Rail Baltica

PROJEKTO „RAIL BALTICA“ GELEŽINKELIO LINIJOS KAUNAS-LIETUVOS IR LATVIJOS VALSTYBIŲ SIENA INŽINERINIŲ SISTEMŲ IR REGIONINIŲ STOČIŲ SUSISIEKIMO KOMUNIKACIJŲ INŽINERINĖS INFRASTRUKTŪROS VYSTYMO PLANAS

BRĖŽINIO PAVADINIMAS	MASTELIS	STADIJA
SPRENDINIŲ KONKRETIZAVIMAS PAGRINDINIS BRĖŽINYS	M 1:5 000	SPR
DOKUMENTO ŽYMUO	LAPAS	LAPŲ
211198ARH-B.01	22	31

PROJEKTO „RAIL BALTICA“ GELEŽINKELIO LINIJOS KAUNAS-LIETUVOS IR LATVIJOS VALSTYBIŲ SIENA INŽINERINIŲ SISTEMŲ IR REGIONINIŲ STOČIŲ SUSISIEKIMO KOMUNIKACIJŲ INŽINERINĖS INFRASTRUKTŪROS VYSTYMO PLANAS

SPRENDINIŲ KONKRETIZAVIMAS

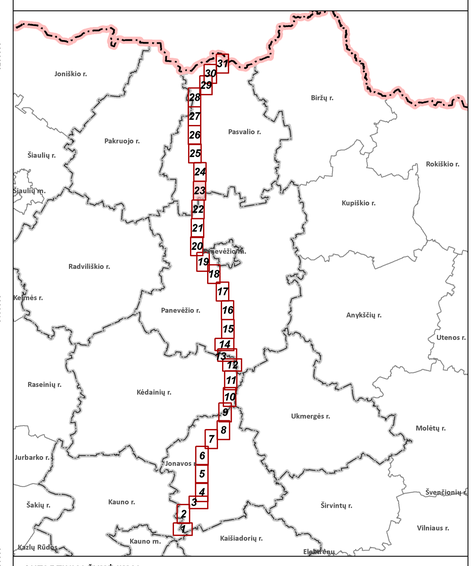

SUTARTINIAI ŽYMĖJIMAI

- Savivaldybės riba
- Seniūnijos riba
- Gyvenamosios vietovės riba
- Esamų sklypų ribos

Esama susisiekimo infrastruktūra

- Valstybinės reikšmės rajonis kelias (apsaugos zona - po 20 m į abi puses nuo kelio briaunų)
- Gatvė
- Kiti keliai su danga
- Gruntkelis
- Lauko ar miško kelias
- Pėsčiųjų/dviračių takas
- Kiti geležinkelio keliai
- Esamų kelių/geležinkelių apsaugos zona

Inžinerinė infrastruktūra

Elektros energijos tiekimo infrastruktūra ir jos apsaugos zonos

- Esama 10 kV transformatorinė
- Esama 110 kV transformatorių pastotė
- Esama 0,4 kV elektros oro linija (apsaugos zona – po 2 m į abi puses nuo kraštinių oro linijos laidų, ir oro erdvė virš šios juostos)
- Esama 10 kV elektros oro linija (apsaugos zona – po 10 m į abi puses nuo kraštinių oro linijos laidų, ir oro erdvė virš šios juostos)
- Esama 110 kV elektros oro linija (apsaugos zona – po 20 m į abi puses nuo kraštinių oro linijos laidų, ir oro erdvė virš šios juostos)
- Elektros kabelių požeminė linija (apsaugos zona – išilgai požeminių kabelių linijos esanti žemės juosta, kurios ribos yra po 1 m į abi puses nuo šios linijos, vanduo virš jos ir žemė po šia juosta)
- Esamų elektros tinklų apsaugos zona

Dujų tiekimo infrastruktūra

- Dujų reguliavimo punktas
- Esama skirstomojo dujotiekio linija

Ryšių infrastruktūra

- Esama ryšių linija

Kultūros paveldo objektų ir vietovių teritorijos

- Kultūros paveldo objektas
- Kultūros paveldo objekto ar vietovės teritorija
- Kultūros paveldo objekto apsaugos nuo fizinio poveikio pozonis
- Kultūros paveldo objekto vizualinės apsaugos pozonis

Europos Bendrijos svarbos buveinės

- Europos Bendrijos svarbos buveinės teritorija ir jos tipo kodas

Požeminio vandens vandenvietės ir jų apsaugos zonos

- Naudojama vandenvietė
- Vandenvietės griežto režimo apsaugos juosta (1-oji juosta)
- Vandenvietės mikrobiologinės taršos apribojimo juosta (2-oji juosta)
- Vandenvietės cheminės taršos apribojimų juostos (3-iosios juostos) 3B sektorius
- Vandenvietės taršos apribojimo juosta (50 m)

Taršos židiniai

- Gyvulininkystės objektai
- Pramonės, energetikos, transporto ir paslaugų objektai
- Teršiančių medžiagų kaupimo ir regeneravimo objektai

Paviršinių vandens telkinių apsaugos zonos ir juostos

- Paviršinio vandens telkinio pakrantės apsaugos juosta
- Paviršinio vandens telkinio apsaugos zona

Kiti žymėjimai

- Miško kvartalo riba
- Miškas
- Užstatyta teritorija
- Gamybinė teritorija
- Kapinės
- Esamos susisiekimo ir inžinerinių tinklų koridorių teritorijos
- Paviršinis vandens telkinys
- Pelkė
- Pastatas

KITAIS PROJEKTAIS SUPLANUOTA/PLANUOJAMA INFRASTRUKTŪRA

- Suplanuotas geležinkelio/kelio statinys
- Suplanuoti Rail Baltica geležinkelio keliai
- Rail Baltica geležinkelio apsaugos zona
- Suprojektuotas automobilių kelias

PLANUOJAMA INFRASTRUKTŪRA

- Sprendinių galiojimo riba
- Planuojami susisiekimo ir inžinerinių tinklų koridoriai, teritorijos
- Planuojama pralaida
- Planuojami automobilių keliai
- Planuojama kelio apsaugos zona
- CCS statiniams ir įrenginiams rezervuojamas plotas
- Planuojama elektros transformatorinė
- Elektros kabelių požeminė linija (apsaugos zona – išilgai požeminių kabelių linijos esanti žemės juosta, kurios ribos yra po 1 m į abi puses nuo šios linijos, vanduo virš jos ir žemė po šia juosta)
- Planuojamos elektros linijos apsaugos zona
- Planuojama naikinti kanalo/upės vaga
- Planuojamas kanalo/upės vagos perkelimas
- Perkeliamo kanalo/upės apsaugos zonos riba
- Perkeliamo kanalo/upės pakrantės apsaugos juostos riba

Koordinačių sistema: Lietuvos koordinačių sistema LKS-94

Duomenų šaltiniai:

Lietuvos Respublikos miškų valstybės kadastras.
© Valstybinė miškų tarnyba, 2023 m.
Valstybinė geologijos informacinė sistema (GEOLIS).
© Lietuvos geologijos tarnyba prie Aplinkos ministerijos, 2023 m.
Lietuvos Respublikos saugomų teritorijų valstybės kadastras.
© Valstybinė saugomų teritorijų tarnyba prie Aplinkos ministerijos, 2023 m.
Lietuvos Respublikos teritorijos M1:10 000 specialiųjų
žemės naudojimo sąlygų duomenų bazė:
© Nacionalinė žemės tarnyba prie Žemės ūkio ministerijos, 2018 m.
Paviršinių vandens telkinių apsaugos zonų ir paviršinių vandens telkinių
pakrantės apsaugos juostų žemėlapis (WMS peržiūros paslauga); Potvynių
grėsmės ir rizikos žemėlapiai;
© Aplinkos apsaugos agentūra prie Aplinkos ministerijos, 2023 m.

Georeferencinio pagrindo kadastro erdvinių duomenų rinkinys.
© Lietuvos Respublikos žemės ūkio ministerija, 2023 m.
Kultūros vertybių registras.
© Kultūros paveldo departamentas prie Kultūros ministerijos, 2023 m.
Elektros skirstomojo tinklo duomenų rinkinys.
© AB ESO, 2022 m.
Paviršinių vandens telkinių apsaugos zonų ir paviršinių vandens telkinių pakrantės apsaugos juostų rinkinys.
© AB Litgrid, 2022 m.
Gamtinių dujų perdavimo tinklo duomenų rinkinys.
© AB „Amber Grid“, 2022 m.

KVAL. PATV. DOK. NR.			
	KELPROJEKTAS / KELVISTA		
A1934	Architektūros skyriaus vadovė Agnė Peikštienienė		
A1416	TPV	Remigijus Šimkus	
A2207	TPDV	Lina Norkienė	
A1962	TPDV	Kristina Paužienė	
39256	PDV	Romualdas Karužis	
13924	PDV	Genius Borda	
18387	PDV	Modestas Tvyse	
20697	PDV	Arvydas Domatas	
	PDV	Andrejus Samuchovas	
	PDV	Ramūnas Petraitis	
2K-FP-973	Žemėtvarkos projektuotojo specialistas	Justina Jatužytė	
		Ramunė Venciovaitė	
	GIS inžinierė	Vilma Venagaitė	
KVAL. PATV. DOK. NR.	PROJEKTAI CO		
36125	PDV	Valdemaras Daunorius	

ORGANIZATORIUS
LIETUVOS RESPUBLIKOS SUSISIEKIMO MINISTERIJA
PASKALOGOS PIRKĖJAS
AB LTG INFRA

TERITORIJŲ PLANAVIMO DOKUMENTO PAVADINIMAS

Rail Baltica

PROJEKTO „RAIL BALTICA“ GELEŽINKELIO LINIJOS KAUNAS-LIETUVOS IR LATVIJOS VALSTYBIŲ SIENA INŽINERINIŲ SISTEMŲ IR REGIONINIŲ STOČIŲ SUSISIEKIMO KOMUNIKACIJŲ INŽINERINĖS INFRASTRUKTŪROS VYSTYMO PLANAS

BRĖŽINIO PAVADINIMAS
SPRENDINIŲ KONKRETIZAVIMAS
PAGRINDINIS BRĖŽINYS

MASTELIS	STADIJA
M 1:5 000	SPR

DOKUMENTO ŽYMUO
211198ARH-B.01

LAPAS	LAPŲ
23	31

PROJEKTO „RAIL BALTICA“ GELEŽINKELIO LINIJOS KAUNAS-LIETUVOS IR LATVIJOS VALSTYBIŲ SIENA INŽINERINIŲ SISTEMŲ IR REGIONINIŲ STOČIŲ SUSISIEKIMO KOMUNIKACIJŲ INŽINERINĖS INFRASTRUKTŪROS VYSTYMO PLANAS

SPRENDINIŲ KONKRETIZAVIMAS

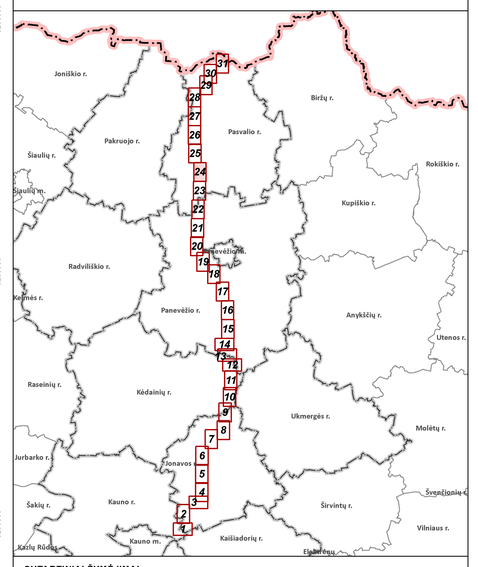

SUTARTINIAI ŽYMĖJIMAI

- Seniūnijos riba
- Gyvenamosios vietovės riba
- Esamų sklypų ribos

Esama susisiekimo infrastruktūra

- Valstybinės reikšmės rajonis kelias (apsaugos zona - po 20 m į abi puses nuo kelio briaunų)
- Gatvė
- Kiti keliai su danga
- Gruntkelis
- Lauko ar miško kelias
- Kiti geležinkelio keliai
- Esamų kelių/geležinkelių apsaugos zona

Inžinerinė infrastruktūra

Elektros energijos tiekimo infrastruktūra ir jos apsaugos zonos

- Esama 10 kV transformatorinė
- Esama 0,4 kV elektros oro linija (apsaugos zona – po 2 m į abi puses nuo kraštinių oro linijos laidų, ir oro erdvė virš šios juostos)
- Esama 10 kV elektros oro linija (apsaugos zona – po 10 m į abi puses nuo kraštinių oro linijos laidų, ir oro erdvė virš šios juostos)
- Elektros kabelių požeminė linija (apsaugos zona – išilgai požeminių kabelių linijos esanti žemės juosta, kurios ribos yra po 1 m į abi puses nuo šios linijos, vanduo virš jos ir žemė po šia juosta)
- Esamų elektros tinklų apsaugos zona

Ryšių infrastruktūra

- Esama ryšių linija

Kultūros paveldo objektų ir vietovių teritorijos

- Kultūros paveldo objektas
- Kultūros paveldo objekto ar vietovės teritorija

Saugomos teritorijos

- Draustinis
- Buveinių apsaugai svarbi teritorija

Europos Bendrijos svarbos buveinės

- Europos Bendrijos svarbos buveinės teritorija ir jos tipo kodas

Požeminio vandens vandenvietės ir jų apsaugos zonos

- Vandenvietės griežto režimo apsaugos juosta (1-oji juosta)
- Vandenvietės taršos apribojimo juosta (50 m)

Taršos židiniai

- Gyvulininkystės objektai
- Pramonės, energetikos, transporto ir paslaugų objektai
- Teršiančių medžiagų kaupimo ir regeneravimo objektai

Paviršinių vandens telkinių apsaugos zonos ir juostos

- Paviršinio vandens telkinio pakrantės apsaugos juosta
- Paviršinio vandens telkinio apsaugos zona

Kiti žymėjimai

- Karstinio regiono apsaugos rajonas
- Miško kvartalo riba
- Miškas
- Valstybinės reikšmės miškas
- Užstatyta teritorija
- Gamybinė teritorija
- Kapinės
- Esamos susisiekimo ir inžinerinių tinklų koridorių teritorijos
- Paviršinis vandens telkinys
- Pastatas

KITAIS PROJEKTAIS SUPLANUOTA/PLANUOJAMA INFRASTRUKTŪRA

- Suplanuotas geležinkelio/kelio statinys
- Suplanuoti Rail Baltica geležinkelio keliai
- Rail Baltica geležinkelio apsaugos zona
- Suprojektuotas automobilių kelias
- Suplanuotas kanalo/upės vagos perkelimas
- Suplanuoto perkelti kanalo/upės apsaugos zonos riba
- Suplanuoto perkelti kanalo/upės pakrantės apsaugos juostos riba

PLANUOJAMA INFRASTRUKTŪRA

- Sprendinių galiojimo riba
- Planuojami susisiekimo ir inžinerinių tinklų koridoriai, teritorijos
- Planuojama pralaida
- Planuojami automobilių keliai
- Planuojama kelio apsaugos zona
- CCS statiniams ir įrenginiams rezervuojamas plotas
- Planuojama elektros transformatorinė
- Elektros kabelių požeminė linija (apsaugos zona – išilgai požeminių kabelių linijos esanti žemės juosta, kurios ribos yra po 1 m į abi puses nuo šios linijos, vanduo virš jos ir žemė po šia juosta)
- Planuojamos elektros linijos apsaugos zona
- Planuojama naikinti kanalo/upės vaga
- Planuojamas kanalo/upės vagos perkelimas
- Perkeliamo kanalo/upės apsaugos zonos riba
- Perkeliamo kanalo/upės pakrantės apsaugos juostos riba

Koordinačių sistema: Lietuvos koordinačių sistema LKS-94

Duomenų šaltiniai:

Lietuvos Respublikos miškų valstybės kadastras.
© Valstybinė miškų tarnyba, 2023 m.
Valstybinė geologijos informacinė sistema (GEOLIS).
© Lietuvos geologijos tarnyba prie Aplinkos ministerijos, 2023 m.
Lietuvos Respublikos saugomų teritorijų valstybės kadastras.
© Valstybinė saugomų teritorijų tarnyba prie Aplinkos ministerijos, 2023 m.
Lietuvos Respublikos teritorijos M1:10 000 specialiųjų žemės naudojimo sąlygų duomenų bazė.
© Nacionalinė žemės tarnyba prie Žemės ūkio ministerijos, 2018 m.
Paviršinių vandens telkinių apsaugos zonų ir paviršinių vandens telkinių pakrantės apsaugos juostų žemėlapis (WMS peržiūros paslauga); Potvynių gresmės ir rizikos žemėlapiai;
© Aplinkos apsaugos agentūra prie Aplinkos ministerijos, 2023 m.

Georeferencinio pagrindo kadastro erdvinių duomenų rinkinys.
© Lietuvos Respublikos Žemės ūkio ministerija, 2023 m.
Kultūros vertybių registras.
© Kultūros paveldo departamentas prie Kultūros ministerijos, 2023 m.
Elektros skirstomojo tinklo duomenų rinkinys.
Gamtinių dujų skirstomojo tinklo duomenų rinkinys.
© AB ESO, 2022 m.
Elektros perdavimo tinklo duomenų rinkinys.
© AB Litgrid, 2022 m.
Gamtinių dujų perdavimo tinklo duomenų rinkinys.
© AB „Amber Grid“, 2022 m.

KVAL. PATV. DOK. NR.	KELPROJEKTAS / KELVISTA		
A1934	Architektūros skyriaus vadovė Agnė Peikštienienė		
A1416	TPV	Remigijus Šimkus	
A2207	TPDV	Lina Norkienė	
A1962	TPDV	Kristina Paužienė	
39256	PDV	Romualdas Karužis	
13924	PDV	Genius Boruta	
16387	PDV	Modestas Tvyra	
20697	PDV	Arvydas Domatas	
	PDV	Andrėja Samuchovas	
	PDV	Ramūnas Petrutis	
06-PP-073	Zemėtvarkos specialistė	Justina Jatužytė	
	Aplinkosaugos specialistė	Ramunė Venckvaitė	
	GIS inžinierė	Vilma Vanagaitė	
KVAL. PATV. DOK. NR.	PROJEKTAI CO		
35125	PDV	Valdemaras Daunorius	

TERITORIJŲ PLANAVIMO DOKUMENTO PAVADINIMAS

Rail Baltica

PROJEKTO „RAIL BALTICA“ GELEŽINKELIO LINIJOS KAUNAS-LIETUVOS IR LATVIJOS VALSTYBIŲ SIENA INŽINERINIŲ SISTEMŲ IR REGIONINIŲ STOČIŲ SUSISIEKIMO KOMUNIKACIJŲ INŽINERINĖS INFRASTRUKTŪROS VYSTYMO PLANAS

BRĖŽINIO PAVADINIMAS

SPRENDINIŲ KONKRETIZAVIMAS
PAGRINDINIS BRĖŽINYS

MASTELIS	STADIJA
M 1:5 000	SPR

DOKUMENTO ŽYMUO

211198ARH-B.01

LAPAS	LAPŲ
24	31

ORGANIZATORIUS
LIETUVOS RESPUBLIKOS SUSISIEKIMO MINISTERIJA
PASLAUGOS PIRKĖJAS
AB LTG INFRA

LTG INFRA

PROJEKTO „RAIL BALTICA“ GELEŽINKELIO LINIJOS KAUNAS-LIETUVOS IR LATVIJOS VALSTYBIŲ SIENA INŽINERINIŲ SISTEMŲ IR REGIONINIŲ STOČIŲ SUSISIEKIMO KOMUNIKACIJŲ INŽINERINĖS INFRASTRUKTŪROS VYSTYMO PLANAS

SPRENDINIŲ KONKRETIZAVIMAS

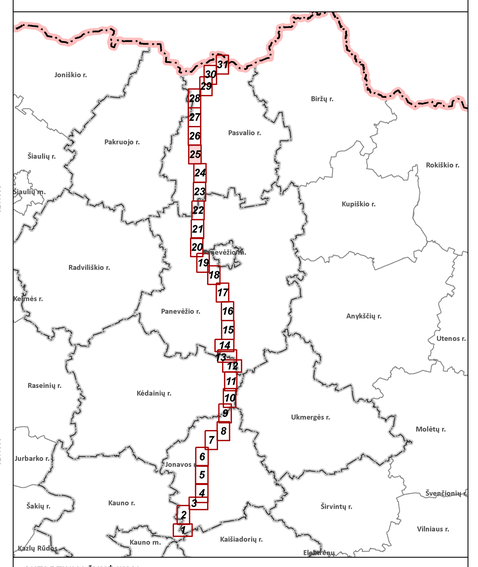

SUTARTINIAI ŽYMĖJIMAI

- Seniūnijos riba
- Gyvenamosios vietovės riba
- Esamų sklypų ribos

Esama susisiekimo infrastruktūra

- Valstybinės reikšmės kraštо kelias (apsaugos zona - po 50 m į abi puses nuo kelio briaunų)
- Valstybinės reikšmės rajonis kelias (apsaugos zona - po 20 m į abi puses nuo kelio briaunų)
- Gatvė
- Kiti keliai su danga
- Gruntkelis
- Lauko ar miško kelias
- Pėsčiųjų/dviračių takas
- Kiti geležinkelio keliai
- Esamų kelių/geležinkelių apsaugos zona

Inžinerinė infrastruktūra

Elektros energijos tiekimo infrastruktūra ir jos apsaugos zonos

- Esama 10 kV transformatorinė
- Esama 0,4 kV elektros oro linija (apsaugos zona – po 2 m į abi puses nuo kraštinių oro linijos laidų, ir oro erdvė virš šios juostos)
- Esama 10 kV elektros oro linija (apsaugos zona – po 10 m į abi puses nuo kraštinių oro linijos laidų, ir oro erdvė virš šios juostos)
- Esama 35 kV elektros oro linija (apsaugos zona – po 15 m į abi puses nuo kraštinių oro linijos laidų, ir oro erdvė virš šios juostos)
- Elektros kabelių požeminė linija (apsaugos zona – išilgai požeminių kabelių linijos esanti žemės juosta, kurios ribos yra po 1 m į abi puses nuo šios linijos, vanduo virš jos ir žemė po šia juosta)
- Esamų elektros tinklų apsaugos zona

Ryšių infrastruktūra

- Esama ryšių linija

Kultūros paveldo objektų ir vietovių teritorijos

- Kultūros paveldo objektas
- Kultūros paveldo objekto ar vietovės teritorija
- Kultūros paveldo objekto apsaugos nuo fizinio poveikio pozonis
- Kultūros paveldo objekto vizualinės apsaugos pozonis

Saugomos teritorijos

- Gamtos paveldo objektas
- Draustinis
- Buveinių apsaugai svarbi teritorija
- Buferine apsaugos zona

Europos Bendrijos svarbos buveinės

- Europos Bendrijos svarbos buveinės teritorija ir jos tipo kodas

Požeminio vandens vandenvietės ir jų apsaugos zonos

- Naudojama vandenvietė
- Vandenvietės griežto režimo apsaugos juosta (1-oji juosta)
- Vandenvietės taršos apribojimo juosta (50 m)

Taršos židiniai

- Gyvulininkystės objektai
- Pramonės, energetikos, transporto ir paslaugų objektai
- Teršiančių medžiagų kaupimo ir regeneravimo objektai

Paviršinių vandens telkinių apsaugos zonos ir juostos

- Paviršinio vandens telkinio pakrantės apsaugos juosta
- Paviršinio vandens telkinio apsaugos zona

Kiti žymėjimai

- Karstinio regiono apsaugos rajonas
- Miško kvartalo riba
- Miškas
- Valstybinės reikšmės miškas
- Užstatyta teritorija
- Gamybinė teritorija
- Kapinės
- Esamos susisiekimo ir inžinerinių tinklų koridorių teritorijos
- Paviršinis vandens telkinys
- Pastatas

KITAIS PROJEKTAIS SUPLANUOTA/PLANUOJAMA INFRASTRUKTŪRA

- Suplanuotas geležinkelio/kelio statinys
- Suplanuoti Rail Baltica geležinkelio keliai
- Rail Baltica geležinkelio apsaugos zona
- Suprojektuotas automobilių kelias
- Suplanuotas kanalo/upės vagos perkėlimas
- Suplanuoto perkelti kanalo/upės apsaugos zonos riba
- Suplanuoto perkelti kanalo/upės pakrantės apsaugos juostos riba

PLANUOJAMA INFRASTRUKTŪRA

- Sprendinių galiojimo riba
- Planuojami susisiekimo ir inžinerinių tinklų koridoriai, teritorijos
- Planuojama autobusų stotelė
- Planuojama geležinkelio stotis/stotelė
- Planuojama pralaida
- Rekonstruojamas kelio viadukas
- Rekonstruojama pralaida
- Planuojami geležinkelio keliai
- Naikinami kitais projektais suplanuoti geležinkelio keliai
- Planuojama geležinkelio apsaugos zona
- Planuojami automobilių keliai
- Planuojama kelio apsaugos zona
- Planuojami peronai
- Planuojama stoties teritorija
- Planuojama krovimo zona
- CCS statiniams ir įrenginiams rezervuojamas plotas
- Planuojama elektros transformatorinė
- Elektros kabelių požeminė linija (apsaugos zona – išilgai požeminių kabelių linijos esanti žemės juosta, kurios ribos yra po 1 m į abi puses nuo šios linijos, vanduo virš jos ir žemė po šia juosta)
- Planuojamos elektros linijos apsaugos zona
- Planuojama nuotekų siurblinė
- Planuojama nuotekų valykla
- Planuojama vandenvietė
- Planuojamas buitinių nuotekų šalinimo tinklas (apsaugos zona – išilgai vamzdyno trasos esanti žemės juosta, kurios ribos yra po 2,5 metro į abi puses nuo vamzdyno ašies, po šia juosta esanti žemė bei vanduo virš šios juostos)
- Planuojamas vandentiekis (apsaugos zona – išilgai vamzdyno trasos esanti žemės juosta, kurios ribos yra po 2,5 metro į abi puses nuo vamzdyno ašies, po šia juosta esanti žemė bei vanduo virš šios juostos)
- Planuojama naikinti kanalo/upės vaga
- Planuojamas kanalo/upės vagos perkėlimas
- Perkeliamo kanalo/upės apsaugos zonos riba
- Perkeliamo kanalo/upės pakrantės apsaugos juostos riba
- Planuojamo vandentiekio ir nuotekų šalinimo tinklų apsaugos zona
- Planuojamos vandenvietės griežto režimo apsaugos juosta (1-oji juosta)
- Planuojamos vandenvietės taršos apribojimo juosta (50 m)

Koordinačių sistema: Lietuvos koordinačių sistema LKS-94

Duomenų šaltiniai:

Lietuvos Respublikos miškų valstybės kadastras.
© Valstybinė miškų tarnyba, 2023 m.
Valstybinė geologijos informacinė sistema (GEOLIS).
© Lietuvos geologijos tarnyba prie Aplinkos ministerijos, 2023 m.
Lietuvos Respublikos saugomų teritorijų valstybės kadastras.
© Valstybinę saugomų teritorijų tarnyba prie Aplinkos ministerijos, 2023 m.
Lietuvos Respublikos teritorijos M1:10 000 specialiųjų žemės naudojimo sąlygų duomenų bazė.
© Nacionalinė žemės tarnyba prie Žemės ūkio ministerijos, 2018 m.
Paviršinių vandens telkinių apsaugos zonų ir paviršinių vandens telkinių pakrantės apsaugos juostų žemėlapis (WMS peržiūros paslauga); Potvynių grėsmės ir rizikos žemėlapiai;
© Aplinkos apsaugos agentūra prie Aplinkos ministerijos, 2023 m.

Georeferencinio pagrindo kadastro erdvinių duomenų rinkinys.
© Lietuvos Respublikos Žemės ūkio ministerija, 2023 m.
Kultūros vertybių registras.
© Kultūros paveldo departamentas prie Kultūros ministerijos, 2023 m.
Elektros skirstomojo tinklo duomenų rinkinys.
Gamtinių dujų skirstomojo tinklo duomenų rinkinys.
© AB ESO, 2022 m.
Elektros perdavimo tinklo duomenų rinkinys.
© AB Litgrid, 2022 m.
Gamtinių dujų perdavimo tinklo duomenų rinkinys.
© AB „Amber Grid“, 2022 m.

KVAL. PATV. DOK. NR	KELPROJEKTAS / KELVISTA		
A1934	Architektūros skyriaus vadovė Agnė Peikštienienė		
A1416	TPV	Remigijus Šimkus	
A2207	TPDV	Lina Norkienė	
A1962	TPDV	Kristina Paužienė	
39256	PDV	Romualdas Karužis	
13924	PDV	Genius Boruta	
18387	PDV	Modestas Tvysa	
20697	PDV	Arvydas Domatas	
	PDV	Andrėja Samuchovas	
	PDV	Ramūnas Petraitis	
DK-PP-973	Žemėtvarkos specialistė	Justina Jatužytė	
	Aplinkosaugos specialistė	Ramunė Venciovaitė	
	GIS inžinierė	Vilma Vanagaitė	
KVAL. PATV. DOK. NR	PROJEKTAI CO		
35125	PDV	Valdemaras Daunorius	

ORGANIZATORIUS
LIETUVOS RESPUBLIKOS SUSISIEKIMO MINISTERIJA
PASLAUGOS PIRKĖJAS
AB LTG INFRA

TERITORIJŲ PLANAVIMO DOKUMENTO PAVADINIMAS

PROJEKTO „RAIL BALTICA“ GELEŽINKELIO LINIJOS KAUNAS-LIETUVOS IR LATVIJOS VALSTYBIŲ SIENA INŽINERINIŲ SISTEMŲ IR REGIONINIŲ STOČIŲ SUSISIEKIMO KOMUNIKACIJŲ INŽINERINĖS INFRASTRUKTŪROS VYSTYMO PLANAS

BRĖŽINIO PAVADINIMAS		MASTELIS	STADIJA
SPRENDINIŲ KONKRETIZAVIMAS PAGRINDINIS BRĖŽINYS		M 1:5 000	SPR
DOKUMENTO ŽYMUO		LAPAS	LAPŲ
211198ARH-B.01		25	31

PROJEKTO „RAIL BALTICA“ GELEŽINKELIO LINIJOS KAUNAS-LIETUVOS IR LATVIJOS VALSTYBIŲ SIENA INŽINERINIŲ SISTEMŲ IR REGIONINIŲ STOČIŲ SUSISIEKIMO KOMUNIKACIJŲ INŽINERINĖS INFRASTRUKTŪROS VYSTYMO PLANAS

SPRENDINIŲ KONKRETIZAVIMAS

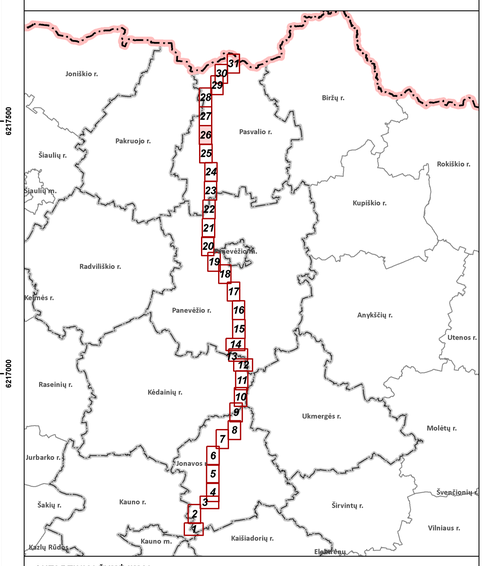

SUTARTINIAI ŽYMĖJIMAI

- Gyvenamosios vietovės riba
- Esamų sklypų ribos

Esama susisiekimo infrastruktūra

- Valstybinės reikšmės rajonis kelias (apsaugos zona - po 20 m į abi puses nuo kelio briaunų)
- Gatvė
- Kiti keliai su danga
- Gruntkelis
- Lauko ar miško kelias
- Esamų kelių/geležinkelių apsaugos zona

Inžinerinė infrastruktūra

Elektros energijos tiekimo infrastruktūra ir jos apsaugos zonos

- Esama 10 kV transformatorinė
- Esama 0,4 kV elektros oro linija (apsaugos zona – po 2 m į abi puses nuo kraštinių oro linijos laidų, ir oro erdvė virš šios juostos)
- Esama 10 kV elektros oro linija (apsaugos zona – po 10 m į abi puses nuo kraštinių oro linijos laidų, ir oro erdvė virš šios juostos)
- Esama 35 kV elektros oro linija (apsaugos zona – po 15 m į abi puses nuo kraštinių oro linijos laidų, ir oro erdvė virš šios juostos)
- Elektros kabelių požeminė linija (apsaugos zona – išilgai požeminių kabelių linijos esanti žemės juosta, kurios ribos yra po 1 m į abi puses nuo šios linijos, vanduo virš jos ir žemė po šia juosta)
- Esamų elektros tinklų apsaugos zona

Ryšių infrastruktūra

- Esama ryšių linija

Kultūros paveldo objektų ir vietovių teritorijos

- Kultūros paveldo objektas
- Kultūros paveldo objekto ar vietovės teritorija
- Kultūros paveldo objekto vizualinės apsaugos pozonis

Saugomos teritorijos

- Draustinis
- Buveinių apsaugai svarbi teritorija

Europos Bendrijos svarbos buveinės

- Europos Bendrijos svarbos buveinės teritorija ir jos tipo kodas

Žemės gelmių ištekliai

- Prognoziniai telkiniai

Požeminio vandens vandenvietės ir jų apsaugos zonos

- Naudojama vandenvietė
- Vandenvietės griežto režimo apsaugos juosta (1-oji juosta)
- Vandenvietės taršos apribojimo juosta (50 m)

Taršos židiniai

- Gyvulininkystės objektai
- Pramonės, energetikos, transporto ir paslaugų objektai
- Teršiančių medžiagų kaupimo ir regeneravimo objektai

Paviršinių vandens telkinių apsaugos zonos ir juostos

- Paviršinio vandens telkinio pakrantės apsaugos juosta
- Paviršinio vandens telkinio apsaugos zona

Kiti žymėjimai

- Miško kvartalo riba
- Miškas
- Valstybinės reikšmės miškas
- Užstatyta teritorija
- Gamybinė teritorija
- Kapinės
- Esamos susisiekimo ir inžinerinių tinklų koridorių teritorijos
- Paviršinis vandens telkinys
- Pastatas

KITAIS PROJEKTAIS SUPLANUOTA/PLANUOJAMA INFRASTRUKTŪRA

- Suplanuotas geležinkelio/kelio statinys
- Suplanuoti Rail Baltica geležinkelio keliai
- Rail Baltica geležinkelio apsaugos zona
- Suprojektuotas automobilių kelias
- Suplanuotas kanalo/upės vagos perkėlimas
- Suplanuoto perkelti kanalo/upės apsaugos zonos riba
- Suplanuoto perkelti kanalo/upės pakrantės apsaugos juostos riba

PLANUOJAMA INFRASTRUKTŪRA

- Sprendinių galiojimo riba
- Planuojami susisiekimo ir inžinerinių tinklų koridoriai, teritorijos
- Planuojama pralaida
- Planuojami automobilių keliai
- Planuojama kelio apsaugos zona
- CCS statiniams ir įrenginiams rezervuojamas plotas
- Planuojama elektros transformatorinė
- Elektros kabelių požeminė linija (apsaugos zona – išilgai požeminių kabelių linijos esanti žemės juosta, kurios ribos yra po 1 m į abi puses nuo šios linijos, vanduo virš jos ir žemė po šia juosta)
- Planuojamos elektros linijos apsaugos zona
- Planuojama naikinti kanalo/upės vaga
- Planuojamas kanalo/upės vagos perkėlimas
- Perkeliamo kanalo/upės apsaugos zonos riba
- Perkeliamo kanalo/upės pakrantės apsaugos juostos riba

Koordinačių sistema: Lietuvos koordinačių sistema LKS-94

Duomenų šaltiniai:

Lietuvos Respublikos miškų valstybės kadastras.
© Valstybinė miškų tarnyba, 2023 m.
Valstybinė geologijos informacinė sistema (GEOLIS).
© Lietuvos geologijos tarnyba prie Aplinkos ministerijos, 2023 m.
Lietuvos Respublikos saugomų teritorijų valstybės kadastras.
© Valstybinė saugomų teritorijų tarnyba prie Aplinkos ministerijos, 2023 m.
Lietuvos Respublikos teritorijos M1:10 000 specialiųjų žemės naudojimo sąlygų duomenų bazė.
© Nacionalinė žemės tarnyba prie Žemės ūkio ministerijos, 2018 m.
Paviršinių vandens telkinių apsaugos zonų ir paviršinių vandens telkinių pakrantės apsaugos juostų žemėlapis (WMS peržiūros paslauga); Potvynių grėsmės ir rizikos žemėlapiai;
© Aplinkos apsaugos agentūra prie Aplinkos ministerijos, 2023 m.

Georeferencinio pagrindo kadastro erdvinių duomenų rinkinys.
© Lietuvos Respublikos žemės ūkio ministerija, 2023 m.
Kultūros vertybių registras.
© Kultūros paveldo departamentas prie Kultūros ministerijos, 2023 m.
Elektros skirstomojo tinklo duomenų rinkinys.
Gamtinių dujų skirstomojo tinklo duomenų rinkinys.
© AB ESO, 2022 m.
Elektros perdavimo tinklo duomenų rinkinys.
© AB Litgrid, 2022 m.
Gamtinių dujų perdavimo tinklo duomenų rinkinys.
© AB „Amber Grid“, 2022 m.

KVAL. PATV. DOK. NR.	KELPROJEKTAS		
A1934	Architektūros skyriaus vadovė Agnė Peikštienienė		
A1416	TPV	Remigijus Šimkus	
A2207	TPDV	Lina Norkaine	
A1962	TPDV	Kristina Paužiene	
39256	PDV	Romualdas Karužis	
13924	PDV	Genius Boruta	
18387	PDV	Modestas Tvyva	
20697	PDV	Arvydas Domatas	
	PDV	Andrejus Samuchovas	
	PDV	Ramūnas Petraitis	
DK-FP-973	Zemėtvarkos specialistė	Justina Jatužytė	
	Aplinkosaugos specialistė	Ramunė Venckuvaitė	
	GIS inžinierė	Vilma Venagailė	
KVAL. PATV. DOK. NR.	PROJEKTAI CO		
35125	PDV	Valdemaras Daunorius	

ORGANIZATORIUS
LIETUVOS RESPUBLIKOS SUSISIEKIMO MINISTERIJA
PARALIAVOS PIRKĖJAS
AB LTG INFRA

TERITORIJŲ PLANAVIMO DOKUMENTO PAVADINIMAS

Rail Baltica

PROJEKTO „RAIL BALTICA“ GELEŽINKELIO LINIJOS KAUNAS-LIETUVOS IR LATVIJOS VALSTYBIŲ SIENA INŽINERINIŲ SISTEMŲ IR REGIONINIŲ STOČIŲ SUSISIEKIMO KOMUNIKACIJŲ INŽINERINĖS INFRASTRUKTŪROS VYSTYMO PLANAS

BRĖŽINIO PAVADINIMAS	MASTELIS	STADIJA
SPRENDINIŲ KONKRETIZAVIMAS PAGRINDINIS BRĖŽINYS	M 1:5 000	SPR
DOKUMENTO ŽYMUO 211198ARH-B.01	LAPAS 26	LAPŲ 31

PROJEKTO „RAIL BALTICA“ GELEŽINKELIO LINIJOS KAUNAS-LIETUVOS IR LATVIJOS VALSTYBIŲ SIENA INŽINERINIŲ SISTEMŲ IR REGIONINIŲ STOČIŲ SUSISIEKIMO KOMUNIKACIJŲ INŽINERINĖS INFRASTRUKTŪROS VYSTYMO PLANAS

SPRENDINIŲ KONKRETIZAVIMAS

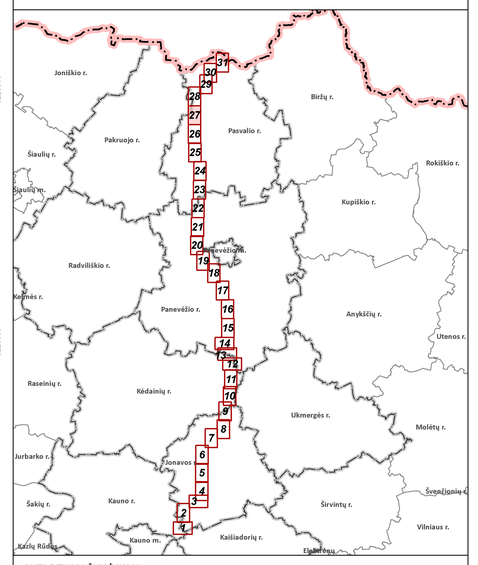

SUTARTINIAI ŽYMĖJIMAI

- Savivaldybės riba
- Seniūnijos riba
- Gyvenamosios vietovės riba
- Esamų sklypų ribos

Esama susisiekimo infrastruktūra

- Valstybinės reikšmės rajonis kelias (apsaugos zona - po 20 m į abi puses nuo kelio briaunų)
- Gatvė
- Kiti keliai su danga
- Gruntkelis
- Lauko ar miško kelias
- Esamų kelių/geležinkelių apsaugos zona

Inžinerinė infrastruktūra

Elektros energijos tiekimo infrastruktūra ir jos apsaugos zonos

- Esama 10 kV transformatorinė
- Esama 0,4 kV elektros oro linija (apsaugos zona – po 2 m į abi puses nuo kraštinių oro linijos laidų, ir oro erdvė virš šios juostos)
- Esama 10 kV elektros oro linija (apsaugos zona – po 10 m į abi puses nuo kraštinių oro linijos laidų, ir oro erdvė virš šios juostos)
- Elektros kabelių požeminė linija (apsaugos zona – išilgai požeminių kabelių linijos esanti žemės juosta, kurios ribos yra po 1 m į abi puses nuo šios linijos, vanduo virš jos ir žemė po šia juosta)
- Esamų elektros tinklų apsaugos zona

Kultūros paveldo objektų ir vietovių teritorijos

- Kultūros paveldo objektas
- Kultūros paveldo objekto ar vietovės teritorija

Saugomos teritorijos

- Draustinis
- Buveinių apsaugai svarbi teritorija

Europos Bendrijos svarbos buveinės

- Europos Bendrijos svarbos buveinės teritorija ir jos tipo kodas

Žemės gelmių ištekliai

- Prognoziniai telkiniai
- Parengtiniai išžvalgyti telkiniai

Požeminio vandens vandenvietės ir jų apsaugos zonos

- Naudojama vandenvietė
- Vandenvietės griežto režimo apsaugos juosta (1-oji juosta)
- Vandenvietės taršos apribojimo juosta (50 m)

Taršos židiniai

- Gyvulininkystės objektai
- Teršiančių medžiagų kaupimo ir regeneravimo objektai

Paviršinių vandens telkinių apsaugos zonos ir juostos

- Paviršinio vandens telkinio pakrantės apsaugos juosta
- Paviršinio vandens telkinio apsaugos zona

Kiti žymėjimai

- Miško kvartalo riba
- Miškas
- Valstybinės reikšmės miškas
- Užstatyta teritorija
- Gamybinė teritorija
- Kapinės
- Esamos susisiekimo ir inžinerinių tinklų koridorių teritorijos
- Paviršinis vandens telkinys
- Pelkė
- Pastatas

KITAIS PROJEKTAIS SUPLANUOTA/PLANUOJAMA INFRASTRUKTŪRA

- Suplanuotas geležinkelio/kelio statinys
- Suplanuoti Rail Baltica geležinkelio keliai
- Rail Baltica geležinkelio apsaugos zona
- Suprojektuotas automobilių kelias

PLANUOJAMA INFRASTRUKTŪRA

- Sprendinių galiojimo riba
- Planuojami susisiekimo ir inžinerinių tinklų koridoriai, teritorijos
- Rekonstruojama pralaida
- Planuojami automobilių keliai
- Planuojama kelio apsaugos zona
- CCS statiniams ir įrenginiams rezervuojamas plotas
- Planuojama elektros transformatorinė
- Elektros kabelių požeminė linija (apsaugos zona – išilgai požeminių kabelių linijos esanti žemės juosta, kurios ribos yra po 1 m į abi puses nuo šios linijos, vanduo virš jos ir žemė po šia juosta)
- Planuojamos elektros linijos apsaugos zona
- Planuojama naikinti kanalo/upės vaga
- Planuojamas kanalo/upės vagos perkėlimas
- Perkeliamo kanalo/upės apsaugos zonos riba
- Perkeliamo kanalo/upės pakrantės apsaugos juostos riba

Koordinačių sistema: Lietuvos koordinačių sistema LKS-94

Duomenų šaltiniai:

Lietuvos Respublikos nacionalinis kadastras.
© Valstybinė miškų tarnyba, 2023 m.
Valstybinė geologijos informacinė sistema (GEOLIS).
© Lietuvos geologijos tarnyba prie Aplinkos ministerijos, 2023 m.
Lietuvos Respublikos saugomų teritorijų valstybės kadastras.
© Valstybinė saugomų teritorijų tarnyba prie Aplinkos ministerijos, 2023 m.
Lietuvos Respublikos teritorijos M1:10 000 specialiųjų žemės naudojimo sąlygų duomenų bazė.
© Nacionalinė žemės tarnyba prie Žemės ūkio ministerijos, 2018 m.
Paviršinių vandens telkinių apsaugos zonų ir paviršinių vandens telkinių pakrantės apsaugos juostų žemėlapis (WMS peržiūros paslauga); Potvynių grėsmės ir rizikos žemėlapiai;
© Aplinkos apsaugos agentūra prie Aplinkos ministerijos, 2023 m.

Georeferencinio pagrindo kadastro erdvinių duomenų rinkinys.
© Lietuvos Respublikos žemės ūkio ministerija, 2023 m.
Kultūros vertybių registras.
© Kultūros paveldo departamentas prie Kultūros ministerijos, 2023 m.
Elektros skirstomojo tinklo duomenų rinkinys.
Gamtinių dujų skirstomojo tinklo duomenų rinkinys.
© AB ESO, 2022 m.
© AB Litgrid, 2022 m.
Elektros perdavimo tinklo duomenų rinkinys.
Gamtinių dujų perdavimo tinklo duomenų rinkinys.
© AB „Amber Grid“, 2022 m.

KVAL. PATV. DOK. NR.	KELPROJEKTAS / KELVISTA		
A1934	Architektūros skyriaus vadovė Agnė Peklėtienė		
A1416	TPV	Remigijus Šimkus	
A2207	TPDV	Lina Norkienė	
A1962	TPDV	Kristina Paužienė	
39256	PDV	Romualdas Karužis	
13924	PDV	Genius Boruta	
16387	PDV	Modestas Tvysa	
20697	PDV	Arvydas Domatas	
	PDV	Andrėja Samuchovas	
	PDV	Ramūnas Petraitis	
OR-PP-973	Žemėtvarkos specialistė	Justina Jatužytė	
	Aplinkosaugos specialistė	Ramunė Venckovaitė	
	GIS inžinierė	Vilma Vanagaitė	
KVAL. PATV. DOK. NR.	PROJEKTAI CO		
35125	PDV	Valdemaras Daunorius	

ORGANIZATORIUS
LIETUVOS RESPUBLIKOS SUSISIEKIMO MINISTERIJA
PASLAUGOS PIRKĖJAS
AB LTG INFRA

TERITORIJŲ PLANAVIMO DOKUMENTO PAVADINIMAS

Rail Baltica

PROJEKTO „RAIL BALTICA“ GELEŽINKELIO LINIJOS KAUNAS-LIETUVOS IR LATVIJOS VALSTYBIŲ SIENA INŽINERINIŲ SISTEMŲ IR REGIONINIŲ STOČIŲ SUSISIEKIMO KOMUNIKACIJŲ INŽINERINĖS INFRASTRUKTŪROS VYSTYMO PLANAS

BRĖŽINIO PAVADINIMAS	MASTELIS	STADIJA
SPRENDINIŲ KONKRETIZAVIMAS PAGRINDINIS BRĖŽINYS	M 1:5 000	SPR
DOKUMENTO ŽYMUO	LAPAS	LAPŲ
211198ARH-B.01	27	31

PROJEKTO „RAIL BALTICA“ GELEŽINKELIO LINIJOS KAUNAS-LIETUVOS IR LATVIJOS VALSTYBIŲ SIENA INŽINERINIŲ SISTEMŲ IR REGIONINIŲ STOČIŲ SUSISIEKIMO KOMUNIKACIJŲ INŽINERINĖS INFRASTRUKTŪROS VYSTYMO PLANAS

SPRENDINIŲ KONKRETIZAVIMAS

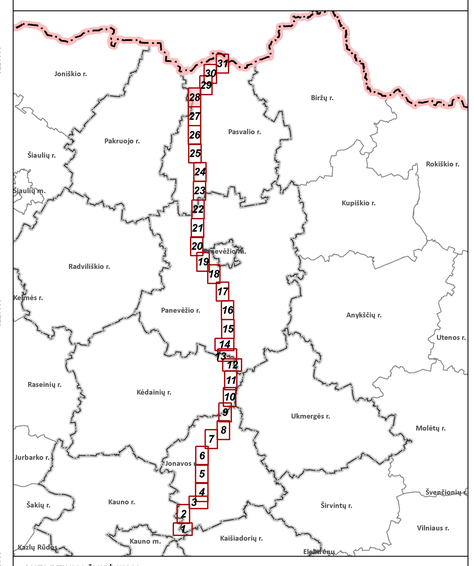

SUTARTINIAI ŽYMĖJIMAI

- Savivaldybės riba
- Seniūnijos riba
- Gyvenamosios vietovės riba
- Esamų sklypų ribos

Esama susisiekimo infrastruktūra

- Valstybinės reikšmės krašto kelias (apsaugos zona - po 50 m į abi puses nuo kelio briaunų)
- Valstybinės reikšmės rajonis kelias (apsaugos zona - po 20 m į abi puses nuo kelio briaunų)
- Gatvė
- Kiti keliai su danga
- Gruntkelis
- Lauko ar miško kelias
- Esamų kelių/geležinkelių apsaugos zona

Inžinerinė infrastruktūra

Elektros energijos tiekimo infrastruktūra ir jos apsaugos zonos

- Esama 10 kV transformatorinė
- Esama 35 kV transformatorių pastotė
- Esama 0,4 kV elektros oro linija (apsaugos zona – po 2 m į abi puses nuo kraštinių oro linijos laidų, ir oro erdvė virš šios juostos)
- Esama 10 kV elektros oro linija (apsaugos zona – po 10 m į abi puses nuo kraštinių oro linijos laidų, ir oro erdvė virš šios juostos)
- Esama 35 kV elektros oro linija (apsaugos zona – po 15 m į abi puses nuo kraštinių oro linijos laidų, ir oro erdvė virš šios juostos)
- Elektros kabelių požeminė linija (apsaugos zona – išilgai požeminių kabelinių linijos esanti žemės juosta, kurios ribos yra po 1 m į abi puses nuo šios linijos, vanduo virš jos ir žemė po šia juosta)
- Esamų elektros tinklų apsaugos zona

Ryšių infrastruktūra

- Esama ryšių linija

Kultūros paveldo objektų ir vietovių teritorijos

- Kultūros paveldo objektas
- Kultūros paveldo objekto ar vietovės teritorija
- Kultūros paveldo objekto vizualinės apsaugos pozonis

Europos Bendrijos svarbos buveinės

- Europos Bendrijos svarbos buveinės teritorija ir jos tipo kodas

Požeminio vandens vandenvietės ir jų apsaugos zonos

- Naudojama vandenvietė
- Vandenvietės griežto režimo apsaugos juosta (1-oji juosta)
- Vandenvietės taršos apribojimo juosta (50 m)

Taršos židiniai

- Gyvulininkystės objektai
- Pramonės, energetikos, transporto ir paslaugų objektai
- Teršiančių medžiagų kaupimo ir regeneravimo objektai

Paviršinių vandens telkinių apsaugos zonos ir juostos

- Paviršinio vandens telkinio pakrantės apsaugos juosta
- Paviršinio vandens telkinio apsaugos zona

Kiti žymėjimai

- Miško kvartalo riba
- Miškas
- Užstatyta teritorija
- Gamybinė teritorija
- Kapinės
- Esamos susisiekimo ir inžinerinių tinklų koridorių teritorijos
- Paviršinis vandens telkinys
- Pastatas

KITAIS PROJEKTAIS SUPLANUOTA/PLANUOJAMA INFRASTRUKTŪRA

- Suplanuotas geležinkelio/kelio statinys
- Suplanuoti Rail Baltica geležinkelio keliai
- Rail Baltica geležinkelio apsaugos zona
- Suprojektuotas automobilių kelias
- Suplanuotas kanalo/upės vagos perkelimas
- Suplanuoto perkelti kanalo/upės apsaugos zonos riba
- Suplanuoto perkelti kanalo/upės pakrantės apsaugos juostos riba

PLANUOJAMA INFRASTRUKTŪRA

- Sprendinių galiojimo riba
- Planuojami susisiekimo ir inžinerinių tinklų koridoriai, teritorijos
- Rekonstruojama pralaida
- Planuojami geležinkelio keliai
- Planuojami automobilių keliai
- Planuojama kelio apsaugos zona
- CCS statiniams ir įrenginiams rezervuojamas plotas
- Planuojama elektros transformatorinė
- Elektros kabelių požeminė linija (apsaugos zona – išilgai požeminių kabelinių linijos esanti žemės juosta, kurios ribos yra po 1 m į abi puses nuo šios linijos, vanduo virš jos ir žemė po šia juosta)
- Planuojamos elektros linijos apsaugos zona
- Planuojama naikinti kanalo/upės vaga
- Planuojamas kanalo/upės vagos perkelimas
- Perkeliamo kanalo/upės apsaugos zonos riba
- Perkeliamo kanalo/upės pakrantės apsaugos juostos riba

Koordinačių sistema: Lietuvos koordinačių sistema LKS-94

Duomenų šaltiniai:

Lietuvos Respublikos miškų valstybės kadastras.
© Valstybinė miškų tarnyba, 2023 m.
Valstybinė geologijos informacinė sistema (GEOLIS).
© Lietuvos geologijos tarnyba prie Aplinkos ministerijos, 2023 m.
Lietuvos Respublikos saugomų teritorijų valstybės kadastras.
© Valstybinė saugomų teritorijų tarnyba prie Aplinkos ministerijos, 2023 m.
Lietuvos Respublikos teritorijos M1:10 000 specialiųjų
žemės naudojimo sąlygų duomenų bazė:
© Nacionalinė žemės tarnyba prie Žemės ūkio ministerijos, 2018 m.
Paviršinių vandens telkinių apsaugos zonų ir paviršinių vandens telkinių pakrantės apsaugos juostų žemėlapis (WMS peržiūros paslauga); Potvynių grėsmės ir rizikos žemėlapiai;
© Aplinkos apsaugos agentūra prie Aplinkos ministerijos, 2023 m.

Georeferencinio pagrindo kadastro erdvinių duomenų rinkinys.
© Lietuvos Respublikos Žemės ūkio ministerija, 2023 m.
Kultūros vertybių registras.
© Kultūros paveldo departamentas prie Kultūros ministerijos, 2023 m.
Elektros skirstomojo tinklo duomenų rinkinys.
Garmtinių dujų skirstomojo tinklo duomenų rinkinys.
© AB ESO, 2022 m.
Elektros perdavimo tinklo duomenų rinkinys.
© AB Litgrid, 2022 m.
Garmtinių dujų perdavimo tinklo duomenų rinkinys.
© AB „Amber Grid“, 2022 m.

KVAL. PATV. DOK. NR.			
A1934	Architektūros skyriaus vadovė Agnė Peikštienienė		
A1416	TPV	Remigijus Šimkus	
A2207	TPDV	Lina Norkienė	
A1982	TPDV	Kristina Paužienė	
39256	PDV	Romualdas Karuža	
13924	PDV	Genius Boruta	
16387	PDV	Modestas Tvyse	
20697	PDV	Arvydas Domatas	
	PDV	Andrėjus Samuchovas	
	PDV	Ramūnas Petraitis	
DK-PP-973	Zemėtvarkos projektuotojas	Justina Jatužytė	
	Kraštovaizdžio specialistė	Ramunė Venckovaitė	
	GIS inžinierė	Vilma Venagaitė	
KVAL. PATV. DOK. NR.			
35125	PDV	Valdemaras Daunorius	

KELPROJEKTAS
KELVISTA

PROJEKTAI CO

ORGANIZATORIUS
LIETUVOS RESPUBLIKOS SUSISIEKIMO MINISTERIJA
PASLAUGOS PIRKĖJAS
AB LTG INFRA

TERITORIJŲ PLANAVIMO DOKUMENTO PAVADINIMAS

Rail Baltica

PROJEKTO „RAIL BALTICA“ GELEŽINKELIO LINIJOS KAUNAS-LIETUVOS IR LATVIJOS VALSTYBIŲ SIENA INŽINERINIŲ SISTEMŲ IR REGIONINIŲ STOČIŲ SUSISIEKIMO KOMUNIKACIJŲ INŽINERINĖS INFRASTRUKTŪROS VYSTYMO PLANAS

BRĖŽINIO PAVADINIMAS
SPRENDINIŲ KONKRETIZAVIMAS
PAGRINDINIS BRĖŽINYS

MASTELIS	STADIJA
M 1:5 000	SPR

DOKUMENTO ŽYMUO
211198ARH-B.01

LAPAS	LAPŲ
28	31

PROJEKTO „RAIL BALTICA“ GELEŽINKELIO LINIJOS KAUNAS-LIETUVOS IR LATVIJOS VALSTYBIŲ SIENA INŽINERINIŲ SISTEMŲ IR REGIONINIŲ STOČIŲ SUSISIEKIMO KOMUNIKACIJŲ INŽINERINĖS INFRASTRUKTŪROS VYSTYMO PLANAS

SPRENDINIŲ KONKRETIZAVIMAS

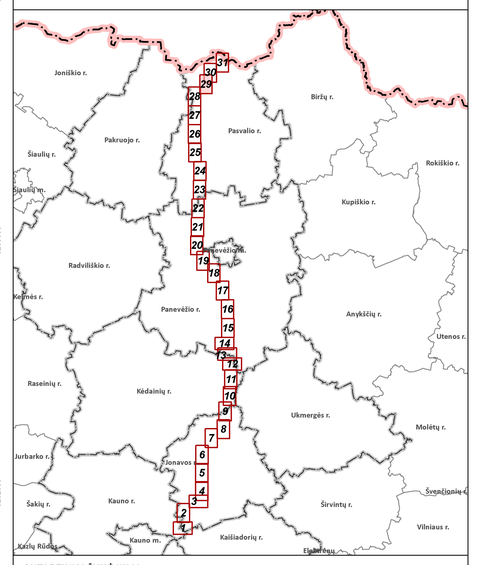

SUTARTINIAI ŽYMĖJIMAI

- Seniūnijos riba
- Gyvenamosios vietovės riba
- Esamų sklypų ribos

Esama susisiekimo infrastruktūra

- Valstybinės reikšmės rajonis kelias (apsaugos zona - po 20 m į abi puses nuo kelio briaunų)
- Gatvė
- Kiti keliai su danga
- Gruntkelis
- Lauko ar miško kelias
- Esamų kelių/geležinkelių apsaugos zona

Inžinerinė infrastruktūra

Elektros energijos tiekimo infrastruktūra ir jos apsaugos zonos

- Esama 10 kV transformatorinė
- Esama 0,4 kV elektros oro linija (apsaugos zona – po 2 m į abi puses nuo kraštinių oro linijos laidų, ir oro erdvė virš šios juostos)
- Esama 10 kV elektros oro linija (apsaugos zona – po 10 m į abi puses nuo kraštinių oro linijos laidų, ir oro erdvė virš šios juostos)
- Esama 35 kV elektros oro linija (apsaugos zona – po 15 m į abi puses nuo kraštinių oro linijos laidų, ir oro erdvė virš šios juostos)
- Elektros kabelių požeminė linija (apsaugos zona – išilgai požeminių kabelių linijos esanti žemės juosta, kurios ribos yra po 1 m į abi puses nuo šios linijos, vanduo virš jos ir žemė po šia juosta)
- Esamų elektros tinklų apsaugos zona

Dujų tiekimo infrastruktūra

- Esamas magistralinis dujotiekis
- Magistralinio dujotiekio apsaugos zona - žemės juosta, kurios ribos po 25 m į abi puses nuo vamzdyno ašies
- Magistralinio dujotiekio pirmos vietovės klasės teritorija (po 200 m į abi puses nuo vamzdyno ašies)

Ryšių infrastruktūra

- Esama ryšių linija

Kultūros paveldo objektų ir vietovių teritorijos

- Kultūros paveldo objektas
- Kultūros paveldo objekto ar vietovės teritorija
- Kultūros paveldo objekto vizualinės apsaugos pozonis

Europos Bendrijos svarbos buveinės

- Europos Bendrijos svarbos buveinės teritorija ir jos tipo kodas

Požeminio vandens vandenvietės ir jų apsaugos zonos

- Naudojama vandenvietė
- Vandenvietės griežto režimo apsaugos juosta (1-oji juosta)
- Vandenvietės taršos apribojimo juosta (50 m)

Taršos židiniai

- Gyvulininkystės objektai
- Pramonės, energetikos, transporto ir paslaugų objektai

Paviršinių vandens telkinių apsaugos zonos ir juostos

- Paviršinio vandens telkinio pakrantės apsaugos juosta
- Paviršinio vandens telkinio apsaugos zona

Kiti žymėjimai

- Karstinio regiono apsaugos rajonas
- Miško kvartalo riba
- Miškas
- Užstatyta teritorija
- Gamybinė teritorija
- Kapinės
- Esamos susisiekimo ir inžinerinių tinklų koridorių teritorijos
- Paviršinis vandens telkinys
- Pastatas

KITAIS PROJEKTAIS SUPLANUOTA/PLANUOJAMA INFRASTRUKTŪRA

- Suplanuotas geležinkelio/kelio statinys
- Suplanuoti Rail Baltica geležinkelio keliai
- Rail Baltica geležinkelio apsaugos zona
- Suprojektuotas automobilių kelias

PLANUOJAMA INFRASTRUKTŪRA

- Sprendinių galiojimo riba
- Planuojami susisiekimo ir inžinerinių tinklų koridoriai, teritorijos
- Planuojama autobusų stotelė
- Planuojama geležinkelio stotis/stotelė
- Rekonstruojama pralaida
- Planuojami geležinkelio keliai
- Naikinami kitais projektais suplanuoti geležinkelio keliai
- Planuojama geležinkelio apsaugos zona
- Planuojami automobilių keliai
- Planuojama kelio apsaugos zona
- Planuojami peronai
- Planuojama stoties teritorija
- CCS statiniams ir įrenginiams rezervuojamas plotas
- Planuojama elektros transformatorinė
- Elektros kabelių požeminė linija (apsaugos zona – išilgai požeminių kabelių linijos esanti žemės juosta, kurios ribos yra po 1 m į abi puses nuo šios linijos, vanduo virš jos ir žemė po šia juosta)
- Planuojamos elektros linijos apsaugos zona
- Planuojama nuotekų siurblinė
- Planuojama nuotekų valykla
- Planuojama vandenvietė
- Planuojamas buitinių nuotekų šalinimo tinklas (apsaugos zona – išilgai vamzdyno trasos esanti žemės juosta, kurios ribos yra po 2,5 metro į abi puses nuo vamzdyno ašies, po šia juosta esanti žemė bei vanduo virš šios juostos)
- Planuojamas vandentiekis (apsaugos zona – išilgai vamzdyno trasos esanti žemės juosta, kurios ribos yra po 2,5 metro į abi puses nuo vamzdyno ašies, po šia juosta esanti žemė bei vanduo virš šios juostos)
- Planuojamo vandentiekio ir nuotekų šalinimo tinklų apsaugos zona
- Planuojamos vandenvietės griežto režimo apsaugos juosta (1-oji juosta)
- Planuojamos vandenvietės taršos apribojimo juosta (50 m)

Koordinačių sistema: Lietuvos koordinačių sistema LKS-94

Duomenų šaltiniai:

Lietuvos Respublikos miškų valstybės kadastras.
© Valstybinė miškų tarnyba, 2023 m.
Valstybinė geologijos informacinė sistema (GEOLIS).
© Lietuvos geologijos tarnyba prie Aplinkos ministerijos, 2023 m.
Lietuvos Respublikos saugomų teritorijų valstybės kadastras.
© Valstybinė saugomų teritorijų tarnyba prie Aplinkos ministerijos, 2023 m.
Lietuvos Respublikos teritorijos M1:10 000 specialiųjų
žemės naudojimo sąlygų duomenų bazė.
© Nacionalinė žemės tarnyba prie Žemės ūkio ministerijos, 2018 m.
Paviršinių vandens telkinių apsaugos zonų ir paviršinių vandens telkinių pakrantės apsaugos juostų žemėlapis (VMS peržiūros paslauga); Potvynių grėsmės ir rizikos žemėlapiai;
© Aplinkos apsaugos agentūra prie Aplinkos ministerijos, 2023 m.

Georeferencinio pagrindo kadastro erdvinių duomenų rinkinys.
© Lietuvos Respublikos žemės ūkio ministerija, 2023 m.
Kultūros vertybių registras.
© Kultūros paveldo departamentas prie Kultūros ministerijos, 2023 m.
Elektros skirstomojo tinklo duomenų rinkinys.
© AB ESO, 2022 m.
Elektros perdavimo tinklo duomenų rinkinys.
© AB Litgrid, 2022 m.
Gamtinių dujų perdavimo tinklo duomenų rinkinys.
© AB „Amber Grid“, 2022 m.

KVAL. PATV. DOK. NR.			
A1934	Architektūros skyriaus vadovė Agnė Peleštenienė		
A1416	TPV	Remigijus Šimkus	
A2207	TPDV	Lina Norkienė	
A1962	TPDV	Kristina Pauženė	
39256	PDV	Romualdas Karuža	
13924	PDV	Genius Biruta	
18387	PDV	Modestas Tvyra	
20697	PDV	Arvydas Domatas	
	PDV	Andrėjus Samuchovas	
	PDV	Ramūnas Petraitis	
DK-PP-973	Žemėtvarkos specialistė	Justina Jatužytė	
	Aplinkosaugos specialistė	Ramunė Venciovaitė	
	GIS inžinierė	Vilma Vanagaitė	

KELPROJEKTAS KELVISTA

KVAL. PATV. DOK. NR.			
38105	PDV	Valdemaras Daunorius	

PROJEKTAI CO

ORGANIZATORIUS
LIETUVOS RESPUBLIKOS SUSISIEKIMO MINISTERIJA
PASLAUGOS PIRKĖJAS
AB LTG INFRA

TERITORIJŲ PLANAVIMO DOKUMENTO PAVADINIMAS

Rail Baltica

PROJEKTO „RAIL BALTICA“ GELEŽINKELIO LINIJOS KAUNAS-LIETUVOS IR LATVIJOS VALSTYBIŲ SIENA INŽINERINIŲ SISTEMŲ IR REGIONINIŲ STOČIŲ SUSISIEKIMO KOMUNIKACIJŲ INŽINERINĖS INFRASTRUKTŪROS VYSTYMO PLANAS

BRĖŽINIO PAVADINIMAS	MASTELIS	STADIJA
SPRENDINIŲ KONKRETIZAVIMAS PAGRINDINIS BRĖŽINYS	M 1:5 000	SPR
DOKUMENTO ŽYMUO	LAPAS	LAPŲ
211198ARH-B.01	29	31

PROJEKTO „RAIL BALTICA“ GELEŽINKELIO LINIJOS KAUNAS-LIETUVOS IR LATVIJOS VALSTYBIŲ SIENA INŽINERINIŲ SISTEMŲ IR REGIONINIŲ STOČIŲ SUSISIEKIMO KOMUNIKACIJŲ INŽINERINĖS INFRASTRUKTŪROS VYSTYMO PLANAS

SPRENDINIŲ KONKRETIZAVIMAS

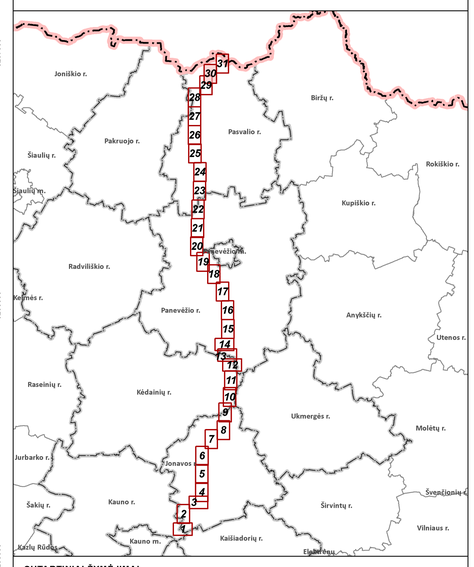

SUTARTINIAI ŽYMĖJIMAI

- Seniūnijos riba
- Gyvenamosios vietovės riba
- Esamų sklypų ribos

Esama susisiekimo infrastruktūra

- Valstybinės reikšmės rajonis kelias (apsaugos zona - po 20 m į abi puses nuo kelio briaunų)
- Gatvė
- Kiti keliai su danga
- Gruntkelis
- Lauko ar miško kelias
- Pesčiųjų/dviračių takas
- Esamų kelių/geležinkelių apsaugos zona

Inžinerinė infrastruktūra

Elektros energijos tiekimo infrastruktūra ir jos apsaugos zonos

- Esama 10 kV transformatorinė
- Esama 35 kV transformatorių pastotė
- Esama 0,4 kV elektros oro linija (apsaugos zona – po 2 m į abi puses nuo kraštinių oro linijos laidų, ir oro erdvė virš šios juostos)
- Esama 10 kV elektros oro linija (apsaugos zona – po 10 m į abi puses nuo kraštinių oro linijos laidų, ir oro erdvė virš šios juostos)
- Esama 35 kV elektros oro linija (apsaugos zona – po 15 m į abi puses nuo kraštinių oro linijos laidų, ir oro erdvė virš šios juostos)
- Elektros kabelių požeminė linija (apsaugos zona – išilgai požeminių kabelių linijos esanti žemės juosta, kurios ribos yra po 1 m į abi puses nuo šios linijos, vanduo virš jos ir žemė po šia juosta)
- Esamų elektros tinklų apsaugos zona

Dujų tiekimo infrastruktūra

- Esamas magistralinis dujotiekis
- Magistralinio dujotiekio apsaugos zona - žemės juosta, kurios ribos po 25 m į abi puses nuo vamzdyno ašies
- Magistralinio dujotiekio pirmos vietovės klasės teritorija (po 200 m į abi puses nuo vamzdyno ašies)

Ryšių infrastruktūra

- Esama ryšių linija

Kultūros paveldo objektų ir vietovių teritorijos

- Kultūros paveldo objekto vizualinės apsaugos pozonis

Europos Bendrijos svarbos buveinės

- Europos Bendrijos svarbos buveinės teritorija ir jos tipo kodas

Požeminio vandens vandenvietės ir jų apsaugos zonos

- Naudojama vandenvietė
- Vandenvietės griežto režimo apsaugos juosta (1-oji juosta)
- Vandenvietės taršos apribojimo juosta (50 m)

Taršos židiniai

- Gyvulininkystės objektai
- Pramonės, energetikos, transporto ir paslaugų objektai
- Teršiančių medžiagų kaupimo ir regeneravimo objektai

Paviršinių vandens telkinių apsaugos zonos ir juostos

- Paviršinio vandens telkinio pakrantės apsaugos juosta
- Paviršinio vandens telkinio apsaugos zona

Kiti žymėjimai

- Miško kvartalo riba
- Miškas
- Valstybinės reikšmės miškas
- Užstatyta teritorija
- Gamybinė teritorija
- Kapinės
- Esamos susisiekimo ir inžinerinių tinklų koridorių teritorijos
- Paviršinis vandens telkinys
- Pelkė
- Pastatas

KITAIS PROJEKTAIS SUPLANUOTA/PLANUOJAMA INFRASTRUKTŪRA

- Suplanuotas geležinkelio/kelio statinys
- Suplanuoti Rail Baltica geležinkelio keliai
- Rail Baltica geležinkelio apsaugos zona
- Suprojektuotas automobilių kelias

PLANUOJAMA INFRASTRUKTŪRA

- Sprendinių galiojimo riba
- Planuojami susisiekimo ir inžinerinių tinklų koridoriai, teritorijos
- Planuojami geležinkelio keliai
- Naikinami kitais projektais suplanuoti geležinkelio keliai
- Planuojama geležinkelio apsaugos zona
- Planuojami automobilių keliai
- Planuojama kelio apsaugos zona
- CCS statiniams ir įrenginiams rezervuojamas plotas
- Planuojama elektros transformatorinė
- Elektros kabelių požeminė linija (apsaugos zona – išilgai požeminių kabelių linijos esanti žemės juosta, kurios ribos yra po 1 m į abi puses nuo šios linijos, vanduo virš jos ir žemė po šia juosta)
- Planuojamos elektros linijos apsaugos zona

Koordinačių sistema: Lietuvos koordinačių sistema LKS-94

Duomenų šaltiniai:

Lietuvos Respublikos miškų valstybės kadastras.
© Valstybinė miškų tarnyba, 2023 m.
Valstybinė geologijos informacinė sistema (GEOLIS).
© Lietuvos geologijos tarnyba prie Aplinkos ministerijos, 2023 m.
Lietuvos Respublikos saugomų teritorijų valstybės kadastras.
© Valstybinė saugomų teritorijų tarnyba prie Aplinkos ministerijos, 2023 m.
Lietuvos Respublikos teritorijos M1:10 000 specialiųjų žemės naudojimo sąlygų duomenų bazė.
© Nacionalinė žemės tarnyba prie Žemės ūkio ministerijos, 2018 m.
Paviršinių vandens telkinių apsaugos zonų ir paviršinių vandens telkinių pakrantės apsaugos juostų žemėlapis (WMS peržiūros paslauga); Potvynių grėsmės ir rizikos žemėlapiai;
© Aplinkos apsaugos agentūra prie Aplinkos ministerijos, 2023 m.

Georeferencinio pagrindo kadastro erdvinių duomenų rinkinys.
© Lietuvos Respublikos žemės ūkio ministerija, 2023 m.
Kultūros vertybių registras.
© Kultūros paveldo departamentas prie Kultūros ministerijos, 2023 m.
Elektros skirstomojo tinklo duomenų rinkinys.
Gamtinių dujų skirstomojo tinklo duomenų rinkinys.
© AB ESO, 2022 m.
Elektros perdavimo tinklo duomenų rinkinys.
© AB Litgrid, 2022 m.
Gamtinių dujų perdavimo tinklo duomenų rinkinys.
© AB „Amber Grid“, 2022 m.

KVAL. PATV. DOK. NR.	KELPROJEKTAS / KELVISTA		
A1934	Architektūros skyriaus vadovė Agnė Peikštienienė		
A1416	TPV	Remigijus Simkus	
A2027	TPDV	Lina Norkiene	
A1982	TPDV	Kristina Pauženė	
39056	PDV	Romualdas Karužis	
13924	PDV	Genius Boruta	
18387	PDV	Modestas Tvyza	
20697	PDV	Arvydas Domatas	
	PDV	Andrejus Samuchovas	
	PDV	Ramūnas Petrutis	
DR-PP-973	Žemėtvarkos specialistė	Justina Jatužytė	
	Aplinkosaugos specialistė	Ramunė Venckuvaitė	
	GIS inžinierė	Vilma Venagaitė	
KVAL. PATV. DOK. NR.	PROJEKTAI CO		
35125	PDV	Valdemaras Daunorius	

ORGANIZATORIUS
LIETUVOS RESPUBLIKOS SUSISIEKIMO MINISTERIJA
PASLAUGOS PIRKĖJAS
AB LTG INFRA

TERITORIJŲ PLANAVIMO DOKUMENTO PAVADINIMAS

Rail Baltica

PROJEKTO „RAIL BALTICA“ GELEŽINKELIO LINIJOS KAUNAS-LIETUVOS IR LATVIJOS VALSTYBIŲ SIENA INŽINERINIŲ SISTEMŲ IR REGIONINIŲ STOČIŲ SUSISIEKIMO KOMUNIKACIJŲ INŽINERINĖS INFRASTRUKTŪROS VYSTYMO PLANAS

BRĖŽINIO PAVADINIMAS
SPRENDINIŲ KONKRETIZAVIMAS
PAGRINDINIS BRĖŽINYS

MASTELIS	STADIJA
M 1:5 000	SPR

DOKUMENTO ŽYMUO
211198ARH-B.01

LAPAS	LAPŲ
30	31

PROJEKTO „RAIL BALTICA“ GELEŽINKELIO LINIJOS KAUNAS-LIETUVOS IR LATVIJOS VALSTYBIŲ SIENA INŽINERINIŲ SISTEMŲ IR REGIONINIŲ STOČIŲ SUSISIEKIMO KOMUNIKACIJŲ INŽINERINĖS INFRASTRUKTŪROS VYSTYMO PLANAS

SPRENDINIŲ KONKRETIZAVIMAS

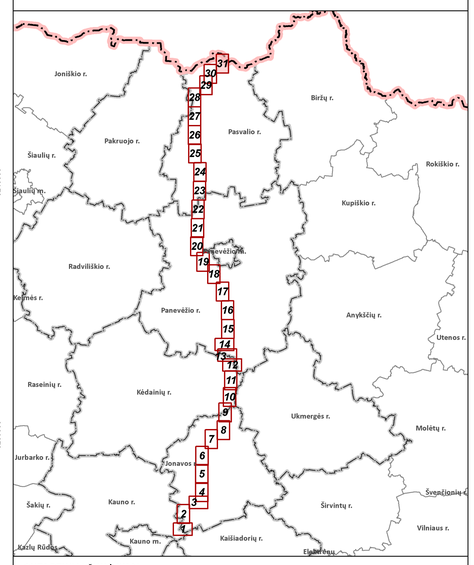

SUTARTINIAI ŽYMĖJIMAI

- Valstybės siena
- Savivaldybės riba
- Seniūnijos riba
- Gyvenamosios vietovės riba
- Esamų sklypų ribos

Esama susisiekimo infrastruktūra

- Valstybinės reikšmės magistralinis kelias (apsaugos zona - po 70 m į abi puses nuo kelio briaunų)
- Valstybinės reikšmės rajonis kelias (apsaugos zona - po 20 m į abi puses nuo kelio briaunų)
- Gatvė
- Kiti keliai su danga
- Gruntkelis
- Lauko ar miško kelias
- Esamų kelių/geležinkelių apsaugos zona

Inžinerinė infrastruktūra

Elektros energijos tiekimo infrastruktūra ir jos apsaugos zonos

- Esama 10 kV transformatorinė
- Esama 0,4 kV elektros oro linija (apsaugos zona – po 2 m į abi puses nuo kraštinių oro linijos laidų, ir oro erdvė virš šios juostos)
- Esama 10 kV elektros oro linija (apsaugos zona – po 10 m į abi puses nuo kraštinių oro linijos laidų, ir oro erdvė virš šios juostos)
- Elektros kabelių požeminė linija (apsaugos zona – išilgai požeminių kabelių linijos esanti žemės juosta, kurios ribos yra po 1 m į abi puses nuo šios linijos, vanduo virš jos ir žemė po šia juosta)
- Esamų elektros tinklų apsaugos zona

Ryšių infrastruktūra

- Esama ryšių linija

Kultūros paveldo objektų ir vietovių teritorijos

- Kultūros paveldo objektas
- Kultūros paveldo objekto ar vietovės teritorija
- Kultūros paveldo objekto vizualinės apsaugos pozonis

Saugomos teritorijos

- Gamtos paveldo objektas

Europos Bendrijos svarbos buveinės

- Europos Bendrijos svarbos buveinės teritorija ir jos tipo kodas

Požeminio vandens vandenvietės ir jų apsaugos zonos

- Naudojama vandenvietė
- Vandenvietės griežto režimo apsaugos juosta (1-oji juosta)
- Vandenvietės taršos apribojimo juosta (50 m)

Taršos židiniai

- Gyvulininkystės objektai
- Pramonės, energetikos, transporto ir paslaugų objektai

Paviršinių vandens telkinių apsaugos zonos ir juostos

- Paviršinio vandens telkinio pakrantės apsaugos juosta
- Paviršinio vandens telkinio apsaugos zona

Kiti žymėjimai

- Karstinio regiono apsaugos rajonas
- Miško kvartalo riba
- Miškas
- Valstybinės reikšmės miškas
- Užstatyta teritorija
- Gamybinė teritorija
- Kapinės
- Esamos susisiekimo ir inžinerinių tinklų koridorių teritorijos
- Paviršinis vandens telkinys
- Pelkė
- Pastatas

KITAIS PROJEKTAIS SUPLANUOTA/PLANUOJAMA INFRASTRUKTŪRA

- Suplanuotas geležinkelio/kelio statinys
- Suplanuoti Rail Baltica geležinkelio keliai
- Rail Baltica geležinkelio apsaugos zona
- Suprojektuotas automobilių kelias

PLANUOJAMA INFRASTRUKTŪRA

- Sprendinių galiojimo riba
- Planuojami susisiekimo ir inžinerinių tinklų koridoriai, teritorijos
- Planuojami automobilių keliai
- Planuojama kelio apsaugos zona
- CCS statiniams ir įrenginiams rezervuojamas plotas
- Planuojama elektros transformatorinė
- Elektros kabelių požeminė linija (apsaugos zona – išilgai požeminių kabelių linijos esanti žemės juosta, kurios ribos yra po 1 m į abi puses nuo šios linijos, vanduo virš jos ir žemė po šia juosta)
- Planuojamos elektros linijos apsaugos zona

Koordinačių sistema: Lietuvos koordinačių sistema LKS-94

Duomenų šaltiniai:

Lietuvos Respublikos miškų valstybės kadastras.
© Valstybinė miškų tarnyba, 2023 m.
Valstybinė geologijos informacinė sistema (GEOLIS).
© Lietuvos geologijos tarnyba prie Aplinkos ministerijos, 2023 m.
Lietuvos Respublikos saugomų teritorijų valstybės kadastras.
© Valstybinė saugomų teritorijų tarnyba prie Aplinkos ministerijos, 2023 m.
Lietuvos Respublikos teritorijos M1:10 000 specialiųjų žemės naudojimo sąlygų duomenų bazė.
© Nacionalinė žemės tarnyba prie Žemės ūkio ministerijos, 2018 m.
Paviršinių vandens telkinių apsaugos zonų ir paviršinių vandens telkinių pakrantės apsaugos juostų žemėlapis (VMS pertikros paskaga); Potvynių grėsmės ir rizikos žemėlapiai;
© Aplinkos apsaugos agentūra prie Aplinkos ministerijos, 2023 m.

Georeferencinio pagrindo kadastro erdvinių duomenų rinkinys.
© Lietuvos Respublikos Žemės ūkio ministerija, 2023 m.
Kultūros vertybių registras.
© Kultūros paveldo departamentas prie Kultūros ministerijos, 2023 m.
Elektros skirstomojo tinklo duomenų rinkinys.
Gamtinių dujų skirstomojo tinklo duomenų rinkinys.
© AB ESO, 2022 m.
Elektros perdavimo tinklo duomenų rinkinys.
© AB Litgrid, 2022 m.
Gamtinių dujų perdavimo tinklo duomenų rinkinys.
© AB „Amber Grid“, 2022 m.

KVAL. PATV. DOK. NR.			
	KELPROJEKTAS / KELVISTA		
A1934	Architektūros skyriaus vadovė Agnė Peikštienienė		
A1416	TPV	Remigijus Simkus	
A2027	TPDV	Lina Norkienė	
A1962	TPDV	Kristina Paužienė	
39256	PDV	Romualdas Karužis	
13924	PDV	Genius Boruta	
16387	PDV	Modestas Tvysa	
20697	PDV	Arvydas Domatas	
	PDV	Andrėjus Samuchovas	
	PDV	Ramūnas Petraitis	
DK-PP-973	Žemėtvarkos specialistė	Justina Jatužytė	
	Aplinkosaugos specialistė	Ramunė Venckovaitė	
	GIS inžinierė	Vilma Vanagaitė	
KVAL. PATV. DOK. NR.	PROJEKTAI CO		
35125	PDV	Valdemaras Daunorius	

ORGANIZATORIUS
LIETUVOS RESPUBLIKOS SUSISIEKIMO MINISTERIJA
PASLAUGOS PIRKĖJAS
AB LTG INFRA

TERITORIJŲ PLANAVIMO DOKUMENTO PAVADINIMAS

Rail Baltica

PROJEKTO „RAIL BALTICA“ GELEŽINKELIO LINIJOS KAUNAS-LIETUVOS IR LATVIJOS VALSTYBIŲ SIENA INŽINERINIŲ SISTEMŲ IR REGIONINIŲ STOČIŲ SUSISIEKIMO KOMUNIKACIJŲ INŽINERINĖS INFRASTRUKTŪROS VYSTYMO PLANAS

BRĖŽINIO PAVADINIMAS	MASTELIS	STADIJA
SPRENDINIŲ KONKRETIZAVIMAS PAGRINDINIS BRĖŽINYS	M 1:5 000	SPR
DOKUMENTO ŽYMUO	LAPAS	LAPŲ
211198ARH-B.01	31	31