

PLANAVIMO ORGANIZATORIUS

LIETUVOS
RESPUBLIKOS
SUSISIEKIMO
MINISTERIJA



LIETUVOS RESPUBLIKOS
SUSISIEKIMO MINISTERIJA

PROJEKTO „RAIL
BALTICA“ GELEŽINKELIO
LINIJOS KAUNAS-
LIETUVOS IR LATVIJOS
VALSTYBIŲ SIENA
INŽINERINIŲ SISTEMŲ IR
REGIONINIŲ STOČIŲ
SUSISIEKIMO
KOMUNIKACIJŲ
INŽINERINĖS
INFRASTRUKTŪROS
VYSTYMO PLANAS

SPRENDINIŲ KONKRETIZAVIMAS



**TERITORIJŲ
PLANAVIMO
DOKUMENTO
PAVADINIMAS**
**PROJEKTO „RAIL BALTICA“ GELEŽINKELIO LINIJOS KAUNAS–LIETUVOS IR LATVIJOS
VALSTYBIŲ SIENA INŽINERINIŲ SISTEMŲ IR REGIONINIŲ STOČIŲ SUSISIEKIMO
KOMUNIKACIJŲ INŽINERINĖS INFRASTRUKTŪROS VYSTYMO PLANAS**
**PLANAVIMO
ORGANIZATORIUS**
LIETUVOS RESPUBLIKOS SUSISIEKIMO MINISTERIJA
RENGĖJAS
UAB „TYRENS LIETUVA“
**PROJEKTO
NUMERIS**
211198ARH
**TERITORIJŲ
PLANAVIMO RŪŠIS**
**SPECIALIOJO TERITORIJŲ PLANAVIMO DOKUMENTAS
SUSISIEKIMO KOMUNIKACIJŲ INŽINERINĖS INFRASTRUKTŪROS VYSTYMO PLANAS**
**RENGIMO
ETAPO STADIJA**
SPRENDINIŲ KONKRETIZAVIMAS
TOMAS
4
IŠLEIDIMO DATA
2024

RENGĖJAS	KVALIF. PATVIRT. DOK. NR.	PAREIGOS	VARDAS, PAVARDĖ	PARAŠAS
	A1934	Architektūros skyriaus vadovė	Agnė Peikštenienė	
	A1416	Teritorijų planavimo vadovas	Remigijus Šimkus	
	A1962	Teritorijų planavimo specialistė	Kristina Paužienė	
	A2207	Teritorijų planavimo specialistė	Lina Norkienė	
		GIS inžinierė	Vilma Vanagaitė	
	39256	Statinio projekto vadovas	Romualdas Karužis	
		Statinio projekto dalies vadovas	Imantas Stulpinas	
	13924	Statinio projekto vadovas	Genius Boruta	
	18387	Statinio projekto vadovas	Modestas Tvysa	
	35125	Statinio projekto vadovas	Valdemaras Daunorius	
		Statinio projekto dalies vadovas	Ramūnas Petraitis	
		Žemėtvarkos specialistė	Justina Jatužytė	
		Darnaus judumo specialistas	Arvydas Domatas	
	Aplinkosaugos specialistė	Ramunė Venclovaitė		

TURINYS

I SKYRIUS. BENDROJI INFORMACIJA.....	1
II SKYRIUS. BENDRŪJŲ SPRENDINIŲ (KONCEPCIJOS) ALTERNATYVŲ FORMAVIMAS IR PARINKIMAS	5
PIRMASIS SKIRSNIS. REGIONINIŲ STOČIŲ IR STOTELIŲ PLĖTRA	5
ANTRASIS SKIRSNIS. NAGRINĖTOS KONCEPCIJOS ALTERNATYVOS.....	5
III SKYRIUS. KONKRETIZUOTŲ SPRENDINIŲ BENDROSIOS NUOSTATOS REGIONINIŲ STOČIŲ IR STOTELIŲ VYSTYMOI.....	7
PIRMASIS SKIRSNIS. BENDROSIOS NUOSTATOS DĖL STOČIŲ IR STOTELIŲ VYSTYMO	7
ANTRASIS SKIRSNIS. BENDROSIOS NUOSTATOS DĖL ŽEMĖS PAĖMIMO VISUOMENĖS POREIKIAMS, SERVITUTŲ NUSTATYMO	10
IV SKYRIUS. JONAVOS KELEIVINĖS STOTELĖS VYSTYMAS	11
Stotelė ir keleivių aptarnavimo infrastruktūra	11
Inžineriniai tinklai	11
Geležinkelio keliai ir statiniai.....	12
Automobilių keliai.....	12
Formuojamos teritorijos infrastruktūros plėtrai.....	12
Žemės paėmimas visuomenės poreikiams.....	13
V SKYRIUS. JONAVOS PREKINĖS STOTIES VYSTYMAS	13
Prekinės stoties infrastruktūra	13
Inžineriniai tinklai	14
Geležinkelio keliai.....	15
Automobilių keliai.....	15
Formuojamos teritorijos infrastruktūros plėtrai.....	15
Žemės paėmimas visuomenės poreikiams.....	16
Miško žemės pavertimas kitomis naudmenomis	16
VI SKYRIUS. RUČIŪNŲ KELEIVINĖS STOTELĖS VYSTYMAS	17
Stotelė ir keleivių aptarnavimo infrastruktūra	17
Inžineriniai tinklai	17
Geležinkelio keliai.....	18
Automobilių keliai.....	18
Formuojamos teritorijos infrastruktūros plėtrai.....	18
Žemės paėmimas visuomenės poreikiams.....	19
VII SKYRIUS. PASRAUČIŲ KELEIVINĖS STOTELĖS VYSTYMAS	19
Stotelė ir keleivių aptarnavimo infrastruktūra	19
Inžineriniai tinklai	19
Geležinkelio keliai.....	20
Automobilių keliai.....	20

Formuojamos teritorijos infrastruktūros plėtrai.....	20
Žemės paėmimas visuomenės poreikiams.....	21
Miško žemės pavertimas kitomis naudmenomis.....	21
VIII SKYRIUS. RAMYGALOS KELEIVINĖS STOTELĖS VYSTYMAS	22
Stotelė ir keleivių aptarnavimo infrastruktūra.....	22
Inžineriniai tinklai.....	22
Geležinkelio keliai.....	23
Automobilių keliai.....	23
Formuojamos teritorijos infrastruktūros plėtrai.....	23
Žemės paėmimas visuomenės poreikiams.....	24
IX SKYRIUS. JONIŠKĖLIO MIŠRIOS KELEIVINĖS IR PREKINĖS STOTIES VYSTYMAS.....	24
Stotelė ir keleivių aptarnavimo infrastruktūra.....	24
Inžineriniai tinklai.....	25
Geležinkelio keliai.....	25
Automobilių keliai.....	26
Formuojamos teritorijos infrastruktūros plėtrai.....	26
Žemės paėmimas visuomenės poreikiams.....	28
X SKYRIUS. VAŠKŲ KELEIVINĖS STOTIES VYSTYMAS	28
Stotelė ir keleivių aptarnavimo infrastruktūra.....	28
Inžineriniai tinklai.....	28
Geležinkelio keliai.....	29
Automobilių keliai.....	29
Formuojamos teritorijos infrastruktūros plėtrai.....	30
Žemės paėmimas visuomenės poreikiams.....	31
XI SKYRIUS. KITI INŽINERINĖS INFRASTRUKTŪROS OBJEKTŲ VYSTYMO SPRENDINIAI.....	31
Traukos pastotės įrengimo sprendiniai.....	31
Eismo valdymo sistemų vystymo sprendiniai.....	32
Formuojamos teritorijos infrastruktūros plėtrai.....	32
Žemės paėmimas visuomenės poreikiams.....	35
Miško žemės pavertimas kitomis naudmenomis.....	35
XII SKYRIUS. KITI AUTOMOBILIŲ KELIAI.....	35
Automobilių kelių infrastruktūros plėtros poreikis.....	35
Formuojamos teritorijos infrastruktūros plėtrai.....	36
Žemės paėmimas visuomenės poreikiams.....	39
Miško žemės pavertimas kitomis naudmenomis.....	39
XIII SKYRIUS. MIŠKO PAVERTIMAS KITOMIS NAUDOMENOMIS	39
XIV SKYRIUS. SPECIALIOSIOS ŽEMĖS NUDOJIMO SĄLYGOS.....	40
Planuojamos apsaugos zonos ir specialiosios žemės naudojimo sąlygos.....	40
Kitos apsaugos zonos ir specialiosios žemės naudojimo sąlygos.....	41

Geležinkelio kelių apsaugos zonos.....	41
Kelių apsaugos zonos	42
Melioruotos žemės ir melioracijos statinių apsaugos zonos.....	42
Miško žemėje taikomos specialiosios žemės naudojimo sąlygos.....	42
Paviršiniuose vandens telkiniuose taikomos specialiosios žemės naudojimo sąlygos	42
Paviršinių vandens telkinių apsaugos zonos.....	42
Paviršinių vandens telkinių pakrantės apsaugos juostos	42
Požeminio vandens vandenviečių apsaugos zonos.....	42
Požeminio vandens vandenviečių taršos apribojimo juostos.....	43
Aerodromų apsaugos zonos.....	43
Elektros tinklų apsaugos zonos.....	43
Magistralinių dujotiekių ir naftotiekių apsaugos zonos.....	43
Magistralinių dujotiekių vietovės klasių teritorijos	43
XV SKYRIUS. KULTŪROS PAVELDAS	44
XVI SKYRIUS. INFRASTRUKTŪROS VYSTYMO PLANO PRIEDAI	46

**PROJEKTO „RAIL BALTICA“ GELEŽINKELIO LINIJOS KAUNAS–LIETUVOS IR
LATVIJOS VALSTYBIŲ SIENA INŽINERINIŲ SISTEMŲ IR REGIONINIŲ STOČIŲ
SUSISIEKIMO KOMUNIKACIJŲ INŽINERINĖS INFRASTRUKTŪROS VYSTYMO PLANO
AIŠKINAMASIS RAŠTAS**

**I SKYRIUS
BENDROJI INFORMACIJA**

1. Teritorijų planavimo dokumento pavadinimas – Projekto „Rail Baltica“ geležinkelio linijos Kaunas–Lietuvos ir Latvijos valstybių siena inžinerinių sistemų ir regioninių stočių susisiekimo komunikacijų inžinerinės infrastruktūros vystymo planas (toliau – Planas).

2. Teritorijų planavimo dokumento proceso numeris Lietuvos Respublikos teritorijų planavimo dokumento rengimo ir teritorijų planavimo proceso valstybinės priežiūros informacinėje sistemoje – **S-NC-00-21-349**.

3. Planavimo pagrindas:

3.1. 2021 m. birželio 9 d. Lietuvos Respublikos Vyriausybės nutarimas Nr. 429 „Dėl projekto „Rail Baltica“ geležinkelio linijos Kaunas–Lietuvos ir Latvijos valstybių siena inžinerinių sistemų ir regioninių stočių susisiekimo komunikacijų inžinerinės infrastruktūros vystymo plano rengimo pradžios ir planavimo tikslų nustatymo“;

3.2. 2021 m. liepos 2 d. Lietuvos Respublikos susisiekimo ministro įsakymas Nr. 3–338 „Dėl projekto „Rail Baltica“ geležinkelių infrastruktūros Panevėžio geležinkelio mazge susisiekimo komunikacijų inžinerinės infrastruktūros vystymo plano planavimo darbų programos ir projekto „Rail Baltica“ geležinkelio linijos Kaunas–Lietuvos ir Latvijos valstybių siena inžinerinių sistemų ir regioninių stočių susisiekimo komunikacijų inžinerinės infrastruktūros vystymo plano planavimo darbų programos patvirtinimo“.

4. Teritorijų planavimo dokumento rūšis – valstybei svarbaus projekto specialiojo teritorijų planavimo dokumentas – susisiekimo komunikacijų inžinerinės infrastruktūros vystymo planas. Vadovaujantis Lietuvos Respublikos teritorijų planavimo įstatymo 23 straipsnio 2 dalimi, Planui taikoma valstybės lygmens teritorijų planavimo dokumentų rengimo, viešinimo, derinimo, tikrinimo, tvirtinimo ir ginčų sprendimo tvarka.

5. Planuojama teritorija – Kauno miesto savivaldybės, Kauno rajono savivaldybės, Jonavos rajono savivaldybės, Kėdainių rajono savivaldybės, Panevėžio miesto savivaldybės, Panevėžio rajono savivaldybės ir Pasvalio rajono savivaldybės teritorija (žr. 1 pav.).

6. Planavimo organizatorius – Lietuvos Respublikos susisiekimo ministerija (Gedimino pr. 17, 01505 Vilnius, tel. (8 5) 261 2363, el. p. sumin@sumin.lt, interneto svetainė www.sumin.lt).

7. Teritorijų planavimo dokumento rengėjas – UAB „Tyrens Lietuva“ (iki 2024-01-10 buvusi UAB „Kelprojektas“), Jonavos g. 7, LT-44192 Kaunas, el. paštas info@tyrens.lt, www.tyrens.lt.

8. Planavimo tikslai:

8.1. numatyti projekto „Rail Baltica“ geležinkelio linijos Kaunas–Lietuvos ir Latvijos valstybių siena regioninių stočių plėtrą;

8.2. numatyti projekto „Rail Baltica“ geležinkelio linijos Kaunas–Lietuvos ir Latvijos valstybių siena elektrifikacijos bei geležinkelių transporto eismo kontrolės, valdymo ir signalizacijos sistemų ir jų įrenginių plėtrą;

8.3. numatyti susisiekimo komunikacijų inžinerinės infrastruktūros plėtrai reikalingas teritorijas ir sudaryti sąlygas šios infrastruktūros darniai plėtrai.

9. Planavimo uždaviniai:

9.1. Atlikti planuojamos teritorijos inžinerinius geologinius, geotechninius, topografinius, archeologinius ir kt. tyrimus, būtinus inžinerinių ir kt. sąlygų tinkamumui įvertinti ir planuojamų susisiekimo komunikacijų infrastruktūros objektų sprendiniams parengti;

9.2. Vadovaujantis darnios plėtros principais, parengti planuojamos teritorijos plėtros koncepciją su ne mažiau kaip dviem projekto „Rail Baltica“ 1435 mm pločio vėžės Kaunas–Lietuvos ir Latvijos valstybių siena geležinkelio linijos plėtros alternatyvomis, apimančiomis:

9.2.1. regioninių stočių ir joms prijungti būtinos inžinerinės infrastruktūros (geležinkelio statinių ir pastatų, geležinkelio kelių, automobilių kelių, automobilių stovėjimo aikštelių, pėsčiųjų ir dviračių takų, inžinerinių tinklų, kt.) plėtros sprendinius;

9.2.2. geležinkelių sistemos elektrifikavimo (energijos posistemio, apimančio kontaktinį tinklą, traukos pastotes, jų prijungimą prie elektros perdavimo tinklo bei šio posistemio priežiūrai būtinų automobilių kelių) plėtros sprendinius;

9.2.3. geležinkelių transporto eismo kontrolės, valdymo ir signalizacijos posisteminių bei šių posisteminių priežiūrai būtinų automobilių kelių plėtros sprendinius;

9.2.4. 5G ryšio prie „Rail Baltica“ infrastruktūros plėtros sprendinius, tinkamus ryšio operatorių tinklams įrengti.

9.3. Rengiamos plėtros koncepcijos alternatyvos turi būti formuojamos atsižvelgiant į projekto „Rail Baltica“ geležinkelio linijos Kaunas–Lietuvos ir Latvijos valstybių siena statybos techninių projektų ir koncepcinių projektų sprendinius, taip pat elektrifikacijos bei geležinkelių transporto eismo kontrolės, valdymo ir signalizacijos posisteminių plėtros strateginius dokumentus, galimybių studijas bei techninius projektus.

9.4. Siekiant parinkti optimalią projekto „Rail Baltica“ geležinkelio linijos Kaunas–Lietuvos ir Latvijos valstybių siena plėtros sprendinių alternatyvą, atlikti plėtros koncepcijos alternatyvų palyginimą bei strateginį pasekmių aplinkai vertinimą, naudojant daugiakriterės analizės bei kaštų ir naudos analizės metodus.

9.5. Atlikti plėtros koncepcijos alternatyvų ir jų palyginimo nepriklausomą profesinį vertinimą.

9.6. Atlikti plėtros koncepcijos alternatyvų strateginio pasekmių aplinkai vertinimo procedūras.

9.7. Nustatyti optimalią projekto „Rail Baltica“ geležinkelio linijos Kaunas–Lietuvos ir Latvijos valstybių siena plėtros alternatyvą.

9.8. Parengti optimalios projekto „Rail Baltica“ geležinkelio linijos Kaunas–Lietuvos ir Latvijos valstybių siena plėtros alternatyvos konkrečiuosius sprendinius ir pagal juos suformuoti žemės sklypus bei servitutus.

9.9. Suplanuoti būtinos inžinerinės infrastruktūros (elektros energijos skirstymo ir gamtinių dujų skirstymo, elektros perdavimo tinklų, dujų perdavimo tinklų, šilumos tiekimo, vandens ir nuotekų šalinimo

tinklų, ryšių, kt. inžinerinių tinklų) rekonstrukcijos ir statybos sprendinius, nustatyti jų apsaugos zonas, servitutus ir suformuoti žemės sklypus.

9.10. Nustatyti sprendiniams įgyvendinti būtinas teritorijas, kurių žemės paėmimo visuomenės poreikiams procedūros bus atliekamos.

9.11. Nustatyti planuojamos teritorijos naudojimo, tvarkymo ir apsaugos priemones bei kitus reikalavimus.

9.12. Nurodyti specialiąsias žemės naudojimo sąlygas vadovaujantis Lietuvos Respublikos specialiujų žemės naudojimo sąlygų įstatymu.

9.13. Parengti valstybinės reikšmės miškų plotų schemų tikslinimo procedūroms reikalingus dokumentus ir organizuoti schemų tikslinimo procedūras.

10. Specialiojo teritorijų planavimo dokumento rengimo etapai – parengiamasis, rengimo ir baigiamasis.

11. Specialiojo teritorijų planavimo dokumento rengimo etapo bendrųjų sprendinių formavimo stadijoje parengta koncepcija.

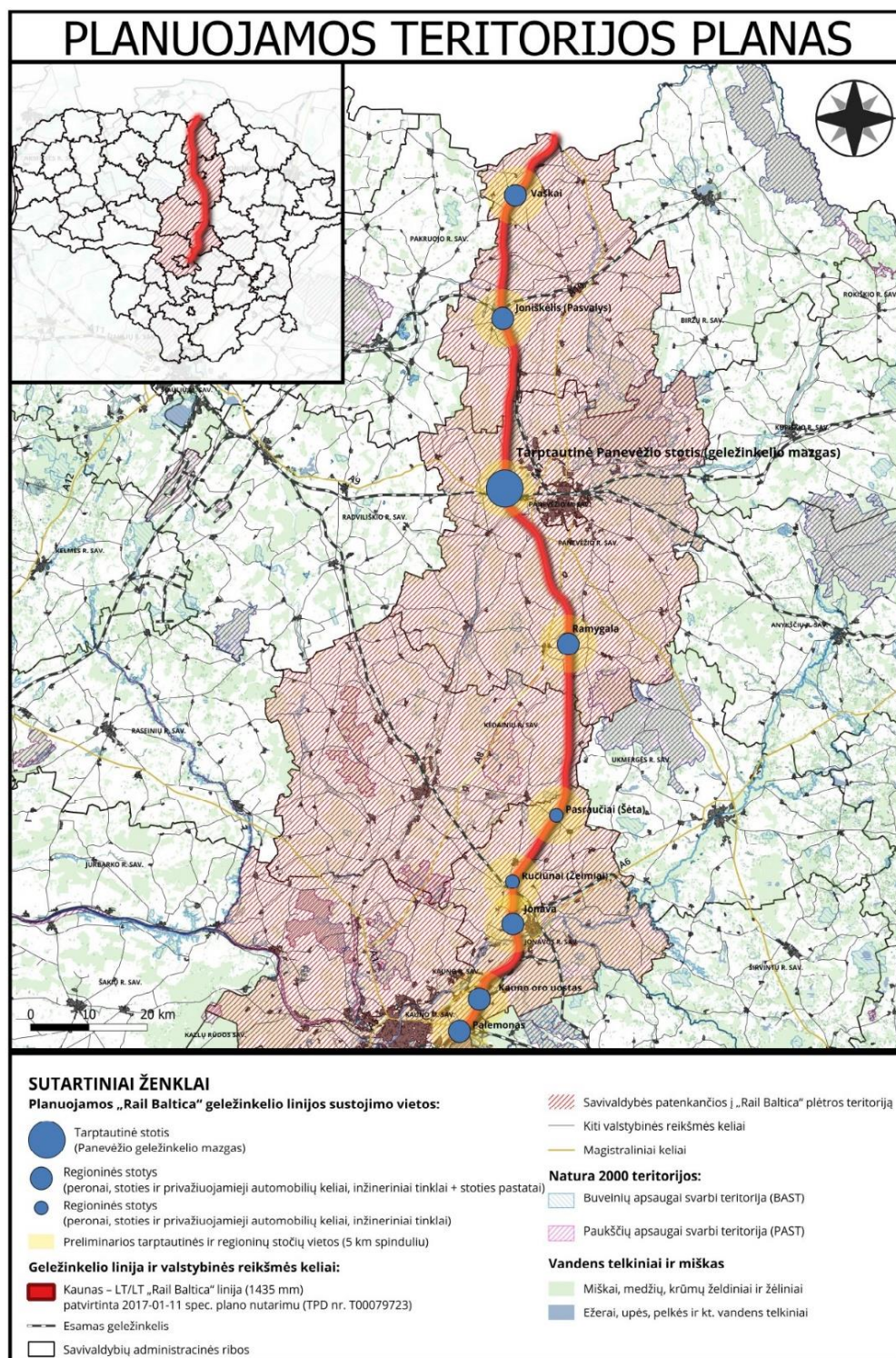
12. Vadovaujantis Planų ir programų strateginio pasekmių aplinkai vertinimo tvarkos aprašu, patvirtintu 2004 m. rugpjūčio 18 d. Lietuvos Respublikos Vyriausybės nutarimu Nr. 967 (2014 m. gruodžio 23 d. nutarimo Nr. 1467 redakcija), nustatyta tvarka atliktas strateginio pasekmių aplinkai vertinimas (toliau – SPAV). Planavimo organizatorius – Lietuvos Respublikos susisiekimo ministerija 2023 m. rugpjūčio 23 d. raštu Nr. 3-373 pritarė projekto „Rail Baltica“ geležinkelio linijos Kaunas-Lietuvos ir Latvijos valstybių siena inžinerinių sistemų ir regioninių stočių susisiekimo komunikacijų inžinerinės infrastruktūros vystymo plano strateginio pasekmių aplinkai vertinimo ataskaitai.

13. Vadovaujantis Lietuvos Respublikos teritorijų planavimo įstatymo 4 str. 4 p. „<...Taikant valstybei svarbių projektų teritorijų planavimo dokumentų sprendinius, valstybės lygmens ir žemesnio lygmens teritorijų planavimo dokumentų sprendiniai galioja tiek, kiek jie neprieštarauja valstybei svarbių projektų teritorijų planavimo dokumentų sprendiniams>“.

14. Projekto „Rail Baltica“ geležinkelio linijos Kaunas–Lietuvos ir Latvijos valstybių siena inžinerinių sistemų ir regioninių stočių susisiekimo komunikacijų inžinerinės infrastruktūros vystymo planui teritorijų planavimo sąlygas išdavusios institucijos:

Eil. Nr.	Teritorijų planavimo sąlygas išdavusios institucijos pavadinimas	Teritorijų planavimo sąlygų Nr.	Išdavimo data
1.	Lietuvos Respublikos energetikos ministerija	REG184320	2021-07-05
2.	Lietuvos Respublikos aplinkos ministerija	REG184480	2021-07-07
3.	Lietuvos Respublikos krašto apsaugos ministerija	REG185540	2021-07-16
4.	Panevėžio miesto savivaldybės administracija	REG185550	2021-07-16
5.	Pasvalio rajono savivaldybės administracija	REG185604	2021-07-16
6.	Lietuvos Respublikos vidaus reikalų ministerija	REG185631	2021-07-16
7.	Jonavos rajono savivaldybės administracija	REG185987	2021-07-20
8.	Kauno rajono savivaldybės administracija	REG185885	2021-07-20
9.	Lietuvos Respublikos sveikatos apsaugos ministerija	REG185734	2021-07-20
10.	Kėdainių rajono savivaldybės administracija	REG186366	2021-07-23
11.	Lietuvos Respublikos žemės ūkio ministerija	REG186529	2021-07-26
12.	Lietuvos Respublikos ekonomikos ir inovacijų ministerija	REG186857	2021-07-27
13.	Lietuvos Respublikos kultūros ministerija	REG186678	2021-07-27

Eil. Nr.	Teritorijų planavimo sąlygas išdavusios institucijos pavadinimas	Teritorijų planavimo sąlygų Nr.	Išdavimo data
14.	Panevėžio rajono savivaldybės administracija	REG187041	2021-07-28
15.	Kauno miesto savivaldybės administracija	REG187073	2021-07-29
16.	Lietuvos Respublikos susiekimo ministerija	REG187479	2021-08-02



1 pav. Planuojamos teritorijos planas

II SKYRIUS BENDRŲJŲ SPRENDINIŲ (KONCEPCIJOS) ALTERNATYVŲ FORMAVIMAS IR PARINKIMAS

PIRMASIS SKIRSNIS REGIONINIŲ STOČIŲ IR STOTELIŲ PLĖTRA

15. Projekto „Rail Baltica“ geležinkelio linijos atkarpoje nuo Kauno iki Lietuvos ir Latvijos valstybių sienos be tarptautinės Panevėžio stoties numatytos vystyti 7 regioninės stotys ir stotelės: Vaškų keleivinė stotis, Joniškėlio prekinė ir keleivinė stotis, Ramygalos keleivinė stotelė, Pasraučių keleivinė stotelė, Ručiūnų keleivinė stotelė, Jonavos prekinė stotis ir Jonavos keleivinė stotelė. Šio specialiojo plano sprendiniai konkretizuoja konceptualiuosius stočių ir stotelių plėtros sprendinius.

16. Regioninės keleivinės stotys bei stotelės yra skirtos vietiniam keleiviniam susisiekimui ir turi būti orientuotos į kasdienes keliones tarp „Rail Baltica“ geležinkelio linijoje išsidėsčiusių regioninių stočių ir stotelių bei tarptautinių Panevėžio ir Kauno keleivinių stočių. Tokia kasdieninių kelionių alternatyva galėtų ženkliai išplėsti patogių ir greitų kasdieninių kelionių geografiją, nes leistų atokiau esančių gyvenviečių gyventojams pasiekti didesnius regioninius centrus – Kauną, Jonavą ir Panevėžį.

17. Inžinerinės infrastruktūros plėtra planuojama atsižvelgiant į projekto „Rail Baltica“ geležinkelio linijos Kaunas–Lietuvos ir Latvijos valstybių siena statybos techninių projektų ir koncepcinių projektų sprendinius, taip pat elektrifikacijos bei geležinkelių transporto eismo kontrolės, valdymo ir signalizacijos posistemių plėtros strateginius dokumentus, galimybių studijas bei techninius projektus.

18. Planuojama inžinerinės infrastruktūros plėtra apima:

18.1. regioninių stočių ir joms prijungti būtinos inžinerinės infrastruktūros (geležinkelio statinių ir pastatų, geležinkelio kelių, automobilių kelių, automobilių stovėjimo aikštelių, pėsčiųjų ir dviračių takų, inžinerinių tinklų, kt.) plėtros sprendinius;

18.2. geležinkelių sistemos elektrifikavimo (energijos posistemio, apimančio kontaktinį tinklą, traukos pastotes, jų prijungimą prie elektros perdavimo tinklo bei šio posistemio priežiūrai būtinų automobilių kelių) plėtros sprendinius;

18.3. geležinkelių transporto eismo kontrolės, valdymo ir signalizacijos posistemių bei šių posistemių priežiūrai būtinų automobilių kelių plėtros sprendinius;

18.4. 5G ryšio prie „Rail Baltica“ infrastruktūros plėtros sprendinius, tinkamus ryšio operatorių tinklams įrengti.

ANTRASIS SKIRSNIS NAGRINĖTOS KONCEPCIJOS ALTERNATYVOS

19. Vadovaujantis darnios plėtros principais, bendrųjų sprendinių formavimo stadijoje parengta planuojamos teritorijos plėtros koncepcija su ne mažiau kaip dviem projekto „Rail Baltica“ 1435 mm pločio vėžės Kaunas–Lietuvos ir Latvijos valstybių siena geležinkelio linijos plėtros alternatyvomis kiekvienai iš nagrinėtų septynių planuojamų stočių:

19.1. **Jonavos keleivinei stotelei** vystyti parengtos dvi alternatyvos, kuriose stotelė planuojama ties „Rail Baltica“ geležinkelio linijos sankirta su valstybinės reikšmės rajoniniu keliu Nr. 1505 Jonava–Čičinai—Smičkiai, skirtingose „Rail Baltica“ linijos pusėse. Planuojama keleivinė geležinkelio stotelė nuo Jonavos miesto centro nutolusi apie 4 km.

19.2. **Jonavos prekiniai stotiai** vystyti parengtos dvi alternatyvos (II alternatyvos atsisakyta bendrųjų sprendinių formavimo stadijoje dėl užimamos teritorijos panašumo su I alternatyva, todėl parengtos I ir III alternatyvos), kuriose stotis planuojama „Rail Baltica“ geležinkelio linijoje Jonavos rajono savivaldybėje šalia Čiūdų kaimo. Patekimas į teritoriją numatomas per krašto kelią Nr. 144 Jonava–Kėdainiai–Šeduva, o nuo Jonavos miesto centro stotis nutolusi apie 7-8 km. I alternatyvos atveju krovinių traukinių patekimas į stotį planuojamas iš pietinės pusės, III alternatyvos atveju – iš šiaurinės.

19.3. **Ručiuų keleivinei stotelei** vystyti parengtos dvi alternatyvos, kuriose stotelė planuojama ties „Rail Baltica“ geležinkelio linijos sankirta su rajoniniu keliu Nr. 144 Jonava–Kėdainiai–Šeduva ir esamu 1520 mm vėžės geležinkelio keliu Vilnius–Klaipėda šalia Ručiuų skirtingose esamo geležinkelio pusėse. Patekimas į teritoriją I alternatyvoje numatytas nuo rajoninio kelio Nr. 1513 Žeimiai–Liepiai, o II alternatyvoje – nuo krašto kelio Nr. 144 Jonava–Kėdainiai–Šeduva.

19.4. **Pasraučių keleivinei stotelei** vystyti parengtos dvi alternatyvos, kuriose stotelė planuojama ties „Rail Baltica“ geležinkelio linijos sankirta su krašto keliu Nr. 145 Kėdainiai–Šėta–Ukmergė „Rail Baltica“ linijos pralankoje šalia krašto kelio ir geležinkelio pralankos viduryje. Planuojama keleivinė geležinkelio stotelė nuo Šėtos miestelio centro nutolusi apie 7 km.

19.5. **Ramygalos keleivinei stotelei** vystyti parengtos dvi alternatyvos, kuriose stotelė planuojama ties „Rail Baltica“ geležinkelio linijos sankirta su rajoniniu keliu Nr. 1204 Kavarskas–Taujėnai–Vadokliai–Ramygala skirtingose „Rail Baltica“ linijos pusėse. Planuojama keleivinė geležinkelio stotelė nuo Ramygalos miesto centro nutolusi apie 5 km.

19.6. **Joniškėlio mišriai keleivinei ir prekiniai stotiai** vystyti parengtos dvi skirtingo išvystymo lygio alternatyvos, kuriose stotis planuojama ties „Rail Baltica“ geležinkelio linijos sankirta su krašto keliu Nr. 150 Šiauliai–Pakruojis–Pasvalys. Planuojama geležinkelio stotis nuo Joniškėlio miesto centro nutolusi apie 3,6 km

19.7. **Vaškų keleivinei stotiai** vystyti parengtos dvi skirtingo išvystymo lygio alternatyvos, kuriose stotis planuojama ties „Rail Baltica“ geležinkelio linijos sankirta su rajoniniu keliu Nr. 3104 Vaškai–Puodžiūnai. Planuojama geležinkelio stotis nuo Vaškų miestelio centro nutolusi apie 5,5 km.

20. Siekiant parinkti optimalią projekto „Rail Baltica“ geležinkelio linijos Kaunas–Lietuvos ir Latvijos valstybių siena plėtros sprendinių alternatyvą, atliktas plėtros koncepcijos alternatyvų palyginimas bei strateginis pasekmių aplinkai vertinimas, naudojant daugiakriterės analizės bei kaštų ir naudos analizės metodus.

21. Planavimo organizatorius Lietuvos Respublikos susisiekimo ministerija 2023 m. rugpjūčio 24 d. raštu Nr. 2-3164 „Dėl pritarimo projekto „Rail Baltica“ geležinkelio linijos Kaunas–Lietuvos ir Latvijos valstybių siena inžinerinių sistemų ir regioninių stočių susisiekimo komunikacijų inžinerinės infrastruktūros vystymo plano koncepcijai“ pritarė rengimo etapo bendrųjų sprendinių formavimo stadijoje parengtoms alternatyvoms, kurių pagrindu atliktas sprendinių konkretizavimas:

- 1) Jonavos keleivinės stotelės alternatyvai Nr. I;
- 2) Jonavos prekinės stoties alternatyvai Nr. III;
- 3) Ručiuų keleivinės stotelės alternatyvai Nr. II;
- 4) Pasraučių keleivinės stotelės alternatyvai Nr. I;
- 5) Ramygalos keleivinės stotelės alternatyvai Nr. II;
- 6) Joniškėlio mišrios keleivinės ir prekinės stoties alternatyvai Nr. II;
- 7) Vaškų keleivinės stoties alternatyvai Nr. II.

III SKYRIUS

KONKRETIZUOTŲ SPRENDINIŲ BENDROSIOS NUOSTATOS REGIONINIŲ STOČIŲ IR STOTELIŲ VYSTYMUI

PIRMASIS SKIRSNIS

BENDROSIOS NUOSTATOS DĖL STOČIŲ IR STOTELIŲ VYSTYMO

22. Plane parengti konkretieji projekto „Rail Baltica“ geležinkelio linijos Kaunas-Lietuvos ir Latvijos valstybių siena plėtros sprendiniai, nustatytos rezervuojamos teritorijos sprendinių įgyvendinimui. Teritorijų paėmimo visuomenės poreikiams procedūra nėra atliekama. Žemės paėmimą visuomenės poreikiams atlikti vadovaujantis Lietuvos Respublikos žemės paėmimo visuomenės poreikiams įgyvendinant ypatingos valstybinės svarbos projektus įstatyme nustatyta tvarka.

23. Teritorijos infrastruktūros plėtrai formuojamos ir rezervuojamos visuomenės poreikiams įvertinus siūlomos infrastruktūros plėtros techninius sprendinius. Techniniai sprendiniai pagrindžia planuojamos infrastruktūros plėtros ir teritorijų poreikį. Statinio projektas turi būti rengiamas įvertinus esamą situaciją, parenkant techniškai ir ekonomiškai naudingiausius sprendinius, nepažeidžiant Lietuvos Respublikos teisės aktų nuostatų, atsižvelgiant į išduotas projektavimo sąlygas, reikalavimus.

24. Infrastruktūros plėtrai formuojamose teritorijose siūloma suformuoti žemės sklypus inžinerinės infrastruktūros vystymui. Konkretūs formuojamų teritorijų sprendiniai pateikiami brėžinyje „Sprendinių konkretizavimas. Sklypų ribų brėžinys“.

25. Infrastruktūros plėtra numatytose stočių ir stotelių vietose planuojama taikant „Rail Baltica“ stočių ir stotelių tipinius teritorijos ir pastatų dizaino sprendinius pagal „Rail Baltica“ projektavimo gaires. Be kitų nuostatų, „Rail Baltica“ projektavimo gairėse nustatyti reikalavimai regioninių stočių įrengimui ir teritorijų dydžiui.

25.1. „Rail Baltica“ projektavimo gairėse išskiriami keturi „Rail Baltica“ stočių tipai pateikiami 1 lentelėje:

1 lentelė. „Rail Baltica“ stočių tipai pagal projektavimo gaires

	Tipas	Stoties tipas	Keleivių skaičius
„Rail Baltica“ stotys	I tipas – tarptautinė stotis	Pagrindinė stotis	Tarptautinė stotis
	II tipas – orientyras	Vidutinio dydžio stotis	< 600 kel./parą
	III tipas – bazinė	Maža stotis	< 300 kel./parą
	IV tipas - peronas	Stotelė	< 150 kel./parą

25.2. „Rail Baltica“ projektavimo gairėse stotys apibūdinamos:

- 1) I tipo stotis – didelė tarptautinė stotis, kurioje teikiamas platus spektras paslaugų, stotyje aptarnaujami tarptautiniais ir regioniniais maršrutais vykstantys keleiviai.
- 2) II tipo stoties pastate teikiamos keleivių aptarnavimo paslaugos, prekybos / maitinimo paslaugos, įrengiama laukimo erdvė, tualetai, papildomos personalo patalpos.
- 3) III tipo stoties pastate įrengiama mažesnė laukimo erdvė, tualetai, papildomos personalo patalpos.
- 4) IV tipo stotelės teritorijoje įrengiamos pastogės. Buitinės, sanitarinės, personalo patalpos, tualetai gali būti įrengiami kilnojamuose objektuose ar nustačius poreikį – pastatuose.

25.3. Stočių ir stotelių teritorijų dydžiai Plane nustatyti pagal „Rail Baltica“ projektavimo gairėse pateiktus stočių ir stotelių teritorijų dydžių reikalavimus, kurie vaizduojami 2 lentelėje.

2 lentelė. Stočių ir stotelių dydžiai pagal „Rail Baltica“ projektavimo gaires

Tipas	Stoties teritorijos dydis
I tipas	Tarptautinės stoties teritorija ir pastatas projektuojami atskirais projektais
II tipas	
III tipas	
IV tipas	

25.4. Išskiriami keturi stočių / stotelių tipai pagal planuojamą keliautojų skaičių per parą ir plėtros potencialą. „Rail Baltica“ projektavimo gairėse yra numatyta, kad II ir III tipo stotys gali būti padidintos, praplečiant laukimo ir komercines erdves. Yra numatyta galimybė skirtingų tipų stotyse ir stotelėse padidinti automobilių stovėjimo vietų skaičių praplečiant stočių / stotelių teritorijas.

25.5. Regioninių stočių ir stotelių teritorijos planuojamos numatant galimybę stotis ir stoteles pasiekti viešuoju transportu. Prie kiekvienos stoties ir stotelės teritorijos planuojami privažiavimo keliai, sudaroma galimybė viešojo transporto privažiavimui, keleivių išlaipinimui ir transporto priemonių apsisukimui, teritorijose planuojamos viešojo transporto stotelės.

26. Vystant regionines stotis ir stoteles planuojama stočių / stotelių infrastruktūra (peronai, perėjos, stočių / stotelių pastatai ir pan.), automobilių keliai, inžineriniai tinklai. Konkretūs sprendiniai kiekvienai planuojamai stotčiai / stotelei pateikiami šio dokumento IV–X skyriuose ir turi būti detalizuoti rengiant statinio projektą formuojamų teritorijų infrastruktūros plėtrai ir esamų inžinerinės infrastruktūros žemės sklypų ribose.

27. Planuojamos stotys ir stotelės turi būti pasiekiamos viešuoju transportu, konkrečiose teritorijose suplanuota automobilių kelių infrastruktūra turi būti pritaikyta viešajam transportui judėti, numatytos apsisukimo aikštelės ir kita viešojo transporto infrastruktūra.

28. Rengiant numatytų stočių ir stotelių statinių projektus, stočių ir stotelių teritorijose įrengiamose automobilių stovėjimo aikštelėse turi būti įrengta elektromobilių įkrovimo infrastruktūra, kaip tai numatyta Statybos techninio reglamento STR 2.06.04:2014 „Gatvės ir vietinės reikšmės keliai. Bendrieji

reikalavimai“, patvirtinto Lietuvos Respublikos aplinkos ministro 2011 m. gruodžio 2 d. įsakymu Nr. D1-933, nuostatose.

29. Bendrieji stočių ir stotelių teritorijų saugumo užtikrinimo sprendiniai:

29.1. Pratęsiant „Rail Baltica“ linijos aptvėrimą, ties stotele ir jos teritorija, išlaikant aptvėrimo aukštį – planuojamas geležinkelio linijos aptvėrimas tarp stoties / stotelės teritorijos ir peronų. Konkretūs tvoros ir keleivių saugumo sistemų įrengimo sprendiniai detalizuojami rengiant statinio projektą.

29.2. Vystant regionines stotis ir stoteles planuojamas teritorijos apšvietimas vadovaujantis galiojančiais teisės aktais. Konkretūs stoties apšvietimo įrengimo sprendiniai detalizuojami rengiant statinio projektą.

30. Bendrieji stočių ir stotelių plėtros inžinerinių sistemų sprendiniai:

30.1. Stotelių ir stotelių elektros aprūpinimui planuojama atvesti po du nepriklausomus elektros maitinimo įvadus iš artimiausių esamų elektros tinklų. Elektros energijos tiekimo sprendiniai konkrečiose stotyse ir stotelėse pateikiami IV-X skyriuose ir brėžinyje „*Sprendinių konkretizavimas. Pagrindinis brėžinys*“.

30.2. Keleivių ir personalo poreikiams užtikrinti stotyse ir stotelėse planuojamos vandens tiekimo ir nuotekų šalinimo sistemos. Visose planuojamose stotyse ir stotelėse, išskyrus Jonavos keleivinę stotelę, planuojami vietiniai vandens tiekimo ir buitinių nuotekų surinkimo bei šalinimo tinklai ir įrenginiai. Jonavos keleivinės stotelės objektams aptarnauti planuojami centralizuoti vandens tiekimo ir buitinių nuotekų surinkimo tinklai. Sprendiniai kiekvienai stotčiai ir stotelei pateikti IV-X skyriuose ir brėžiniuose „*Sprendinių konkretizavimas. Pagrindinis brėžinys*“.

30.3. Paviršinio vandens nuvedimas stočių ir stotelių teritorijose sprendžiamas statinio projekto rengimo metu. Šie sprendiniai turi atitikti Lietuvos Respublikoje galiojančius standartus ir „Rail Baltica“ projektavimo gaires.

30.4. Konkretūs pastatų šildymo ir karšto vandens tiekimo sistemų sprendiniai nustatomi statinio projekto rengimo metu.

30.5. Vystomoje teritorijoje melioracijos statinių iškėlimo ar pertvarkymo sprendiniai detalizuojami statinio projekto rengimo metu pagal išduotas planavimo sąlygas.

30.6. Stotelių ir stotelių pastatuose rengiant statinio projektą ir detalizuojant inžinerinių sistemų sprendinius, turi būti siekiama numatyti priemones ir užtikrinti *nulinį poveikį aplinkai* (angl. *zero impact*), vadovaujantis „Rail Baltica“ projektavimo gairėmis.

30.7. Esamiems ir planuojamiems inžinerinės infrastruktūros objektams taikomos apsaugos zonos aprašytos XIV skyriuje, grafiškai vaizduojamos brėžinyje „*Sprendinių konkretizavimas. Pagrindinis brėžinys*“. Siūlomos nustatyti žemės sklypams specialiosios žemės naudojimo sąlygos pateikiamos 3 priede.

31. Vadovaujantis Gaisrinės saugos normų teritorijų planavimo dokumentams rengti nuostatomis, patvirtintomis Lietuvos Respublikos aplinkos ministro ir priešgaisrinės apsaugos ir gelbėjimo departamento prie vidaus reikalų ministerijos direktoriaus 2013 m. gruodžio 31 d. įsakymu Nr. D1-995/1-312, atsižvelgiant į teritorijų planavimo lygmenį ir sprendinių konkretizavimo lygį – vandentiekio tinklų ir statinių, skirtų gaisrams gesinti, išdėstymą, kelių gaisrų gesinimo ir gelbėjimo automobiliams privažiuoti prie statinių išdėstymą, taip pat gaisro plitimo į gretimus statinius ribojimo būdus ir priemones detalizuoti statinio projekto rengimo metu.

31.1. Stotyse ir stotelėse statinio projekto rengimo metu turi būti numatytos priemonės priešgaisrinei saugai. Kai nėra techninių galimybių įrengti gaisrinių hidrantų, vandens gaisrui gesinti tiekimą numatyti iš gaisrinių rezervuarų arba natūralių ir (ar) dirbtinių vandens telkinių. Atstumas nuo gaisrinio rezervuaro arba natūralaus ir (ar) dirbtinio vandens telkinio iki jo saugomo pastato perimetro tolimiausio taško turi būti ne didesnis kaip 1000 m. Gaisrinių rezervuarų pripildymui, numatoma naudoti vandenį iš planuojamų vandenviečių gręžinių ar planuojamo vandentiekio tinklo. Rezervuaro dydis turi būti nustatomas statinio projekto rengimo metu.

31.2. Sprendiniuose įvertintas esamų priešgaisrinių gelbėjimo pajėgų padalinių išsidėstymas planuojamų stočių ir stotelių atžvilgiu. Planuojamos stotys ir stotelės nuo artimiausių ugniagesių komandų padalinių nutolusios mažiau nei 7 km kelio atstumu.

32. Naujų susisiekimo jungčių techniniai parametrai, eismo valdymo priemonės, šaligatvių ir apšvietimo įrengimo sprendiniai nustatomi / tikslinami statinio projekto rengimo metu, atsižvelgiant į techninių reglamentų, teisės aktų nuostatas bei išduotas projektavimo sąlygas.

33. Valstybės sienos apsaugos funkcijų, susijusių su kertančių valstybės sieną asmenų ir transporto priemonių patikrinimu, vykdymui reikalinga infrastruktūra gali būti įrengta tiek Vaškų keleivinėje, tiek Joniškėlio keleivinėje ir prekinėje stotyse. Konkreti stotis, kurioje bus įrengta valstybės sieną kertančių asmenų ir transporto priemonių patikrinimui reikalinga infrastruktūra, bus parinkta plano sprendinių įgyvendinimo metu rengiant stočių statinio projektus pagal stočių įgyvendinimo eiliškumą.

ANTRASIS SKIRSNIS

BENDROSIOS NUOSTATOS DĖL ŽEMĖS PAĖMIMO VISUOMENĖS POREIKIAMS, SERVITUTŲ NUSTATYMO

34. Planuojamai inžinerinės infrastruktūros plėtrai reikalingiems žemės sklypams suformuoti turi būti atliktos žemės paėmimo visuomenės poreikiams procedūros. Teritorijų paėmimo visuomenės poreikiams procedūra šio plano apimtyje nėra atliekama. Žemės paėmimas visuomenės poreikiams turi būti atliekamas vadovaujantis Lietuvos Respublikos žemės paėmimo visuomenės poreikiams įgyvendinant ypatingos valstybinės svarbos projektus įstatyme nustatyta tvarka.

35. Plano sprendiniuose nurodytų esamų žemės sklypų ar jų dalių, kurios patenka į infrastruktūros plėtrai formuojamas teritorijas ir kurias numatoma panaudoti visuomenės poreikiams, plotai bus tikslinami žemės paėmimo visuomenės poreikiams projekto rengimo metu.

36. Procedūrų metu sklypams ar jų dalims, kurios reikalingos sprendiniams įgyvendinti (t. y. visuomenės poreikiams tenkinti), keičiama žemės naudojimo paskirtis ir žemės naudojimo būdas. Žemės sklypų dalių, kurios lieka po atidalinimo, žemės naudojimo paskirtys ir naudojimo būdai nėra keičiami.

37. Paimant privačią žemę visuomenės poreikiams, žemės savininkui bus atlyginama paimamoje visuomenės poreikiams žemėje esančių sodinių, medynų tūrio, negauto derliaus, įdėtų lėšų žemės ūkio produkcijai ir miškui auginti vertė, visi kiti savininko ir (ar) kito naudotojo nuostoliai, patirti dėl žemės sklypo ir jame statomų ar jau pastatytų statinių, įrenginių, dėl žemės sklype esančių želdinių paėmimo visuomenės poreikiams, taip pat iškėlimo iš visuomenės poreikiams paimamo turto išlaidos. Paimamo visuomenės poreikiams turto vertė ir nuostoliai apskaičiuojami taikant Lietuvos Respublikos turto ir verslo vertinimo pagrindų įstatyme nustatytą individualaus turto vertinimo būdą, o turto vertinimo metodas parenkamas atsižvelgiant į kriterijus, nustatytus Vyriausybės patvirtintoje Turto vertinimo metodikoje.

38. Suplanuotiems inžineriniams (elektros, vandens tiekimo ir nuotekų šalinimo) tinklams ir įrenginiams įrengti siūlomi servitutai (žr. brėžinį „Sprendinių konkretizavimas. Sklypų ribų brėžinys“),

suteikiantys teisę tiesti, aptarnauti, naudoti požemines, antžemines komunikacijas (kodas 222), įgyvendinant ypatingos valstybinės svarbos projektą. Brėžinyje pateiktos servitutų vietos yra preliminarios ir gali būti tikslinamos įgyvendinant infrastruktūros vystymo plano sprendinius. Siūlomų nustatyti servitutų sąrašas pateiktas 2 priede.

39. Teritorijos infrastruktūros plėtrai formuojamos siekiant racionalių sklypų ribų ir struktūros. Numatoma galimybė į kiekvieną žemės sklypą įvažiuoti (išvažiuoti) keliu, besijungiančiu su valstybinės reikšmės ar vietinės reikšmės keliais, sudarančiais kelių tinklą. Planuojamiems inžineriniams tinklams tiesti, aptarnauti, naudoti siūlomi servitutai ir (arba) nustatomos teritorijos, kuriose taikomos specialiosios žemės naudojimo sąlygos. Planuojant inžinerinius tinklus ir servitutus jiems, siekiama išvengti žemės sklypų skaidymo.

IV SKYRIUS JONAVOS KELEIVINĖS STOTELĖS VYSTYMAS

Stotelė ir keleivių aptarnavimo infrastruktūra

40. Jonavos keleivinei stotelei vystyti konkretizuoti sprendiniai parengti pagal bendrųjų sprendinių (koncepcijos) studijoje nustatytą stotelės vystymo **I alternatyvą**.

41. Jonavos keleivinei stotelei vystyti planuojama teritorija į vakarus nuo Jonavos miesto esančiame Rimkų kaime, Kulvos sen., Jonavos r. sav.

42. Jonavos keleivinei stotelei vystyti parengti susisiekimo komunikacijų inžinerinės infrastruktūros vystymo sprendiniai, nustatytas teritorijų poreikis (žr. brėžinį „*Sprendinių konkretizavimas. Pagrindinis brėžinys*“), kuris atitinka II tipo stotelės parametrus (žr. III skyrių), automobilių privažiavimo ir aptarnavimo keliams ir kitai būtinai inžinerinei infrastruktūrai įrengti.

Inžineriniai tinklai

43. Jonavos keleivinei stotelei vystyti suplanuoti būtinos inžinerinės infrastruktūros (elektros energijos skirstymo ir elektros perdavimo tinklų, vandens ir nuotekų šalinimo tinklų ir įrenginių) rekonstrukcijos ir statybos sprendiniai (žr. brėžinį „*Sprendinių konkretizavimas. Pagrindinis brėžinys*“).

43.1. Stotelės aprūpinimui elektros energija planuojamos 0,4 kV elektros perdavimo linijos.

43.2. Vandentiekio tinklai planuojami centralizuoti, prisijungiant prie esamų UAB „Jonavos vandenys“ vandens tiekimo tinklų ties „Rail Baltica“ geležinkelio linijos sankirta su automobilių keliu Nr. 1915 (Kauno kel.). Planuojamų vandentiekio tinklų ilgis apie 1,5 km.

43.3. Nuotekų šalinimo tinklai planuojami centralizuoti, prisijungiant prie esamų UAB „Jonavos vandenys“ buitinių nuotekų surinkimo tinklų. Dėl nepalankaus reljefo ir nuotekų išleidimo vietos, planuojama įrengti slėginį nuotekų tinklą su siurbline. Nuotekų siurblinė planuojama šalia planuojamos stotelės teritorijos. Slėginis buitinių nuotekų tinklas planuojamas per Rimkų kaimą (Sentikių g., Kranto g. iki Kranto g. ir Virbalų g. sankirtos Jonavos mieste). Planuojamų buitinių nuotekų tinklų ilgis apie 2,4 km.

43.4. Vandentiekio ir buitinių nuotekų tinklai turi būti įrengiami žemiau įšalo zonos, todėl rengiant statinio projektą įvertinti galimus grunto supylimus tose vietose kur neišlaikomas minimalus įšalo gylis.

44. Inžinerinių tinklų plėtros sprendiniai turi būti tikslinami rengiant statinių projektus, pagal išduotas projektavimo sąlygas ir reikalavimus.

45. Esamų inžinerinių tinklų, kurie susikerta su planuojama stočių ir stotelių infrastruktūra (žemos įtampos elektros linijos ir elektroninių ryšių tinklai), perkélimas detalizuojamas rengiant statinio projektą.

46. Sprendiniams įgyvendinti siūlomi nustatyti servitutai pateikiami brėžinyje „*Sprendinių konkretizavimas. Sklypų ribų brėžinys*“, siūlomų nustatyti servitutų sąrašas pateikiamas 2 priede. Servitutų vietos ir plotai gali būti tikslinamos įgyvendinant infrastruktūros vystymo plano sprendinius. Dėl planuojamų inžinerinės infrastruktūros tinklų ir objektų plétros taikytinų apribojimų konkretiems žemės sklypams preliminarus sąrašas pateikiamas 3 priede.

Geležinkelio keliai ir statiniai

47. Jonavos keleivinė stotelė planuojama ant pagrindinės geležinkelio linijos. Planuojami du 220 m ilgio peronai.

48. Suplanuotas geležinkelio kelias ties Jonavos keleivine stotele yra žemiau esamo teritorijos natūralaus žemės paviršiaus, todėl patekimas į peronus planuojamas nuo pėsčiųjų viaduko.

Automobilių keliai

49. Privažiavimas iki planuojamos stotelės automobilių keliais planuojamas nuo valstybinės reikšmės rajoninio kelio Nr. 1505 Jonava–Čičinai–Smičkiai ties 4,0 ir 4,5 km, formuojant susisiekimo jungtis su planuojama geležinkelio stotele.

50. Planuojant susisiekimo infrastruktūrą ties Jonavos keleivine stotele, įvertinta kitais planais ir / ar projektais suplanuota infrastruktūra ir automobilių kelių plétros sprendiniai privažiavimui prie stotelės integruoti į bendrą susisiekimo tinklą, siekiant automobilių kelių tinklo junglumo. Planuojama apie 540 m automobilių kelio atkarpa privažiavimui prie stotelės teritorijos rytinėje „Rail Baltica“ geležinkelio pusėje.

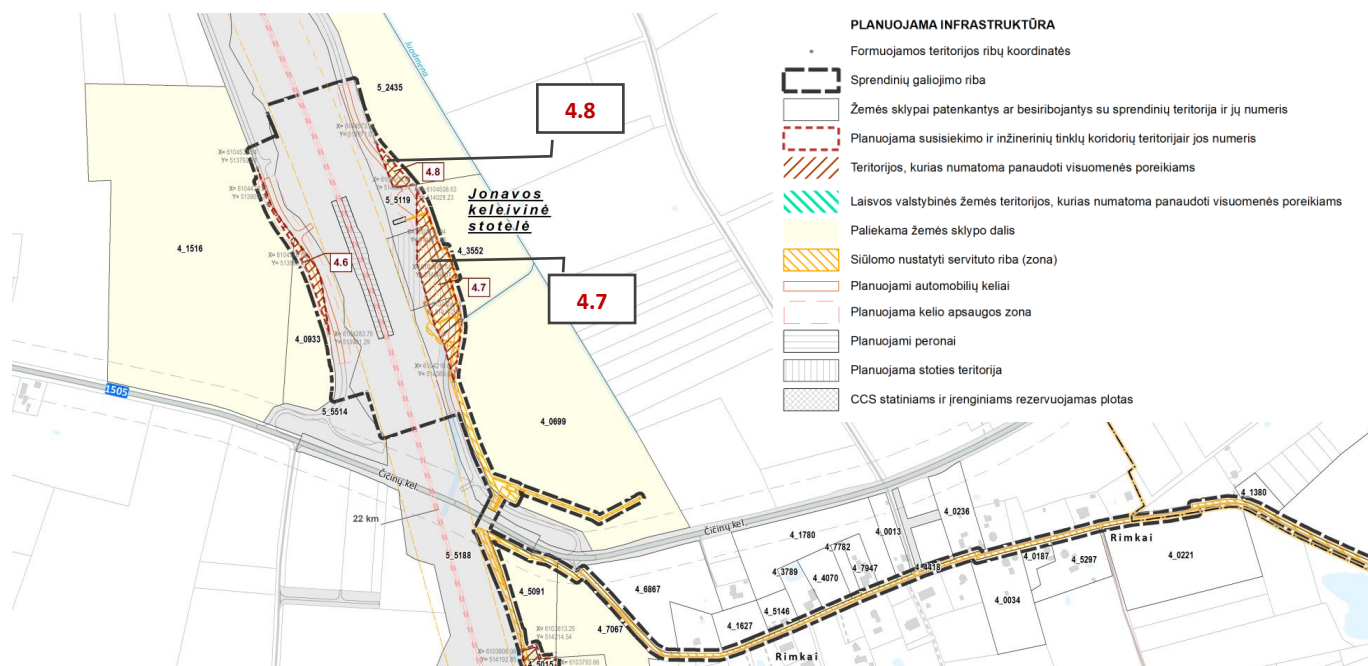
51. Planuojamo privažiavimo kelio danga ne siauresnė nei 6,0 m. Privažiavimo kelių techniniai parametrai, dangos, geometrijos, įvažiavimai į žemės sklypus turi būti nustatomi / tikslinami statinio projekto rengimo metu pagal išduotas projektavimo sąlygas ir reikalavimus.

52. Preliminarūs Jonavos keleivinės stotelės vystymui automobilių kelių plétros sprendiniai vaizduojami brėžinyje „*Sprendinių konkretizavimas. Pagrindinis brėžinys*“. Sprendiniai tikslinami statinio projekto rengimo metu.

Formuojamos teritorijos infrastruktūros plétrai

53. Jonavos keleivinei stotelei su visa būtina inžinerine infrastruktūra vystyti be esamų inžinerinės infrastruktūros žemės sklypų papildomai reikalinga 0,9793 ha ploto teritorija.

54. Infrastruktūros plétra formuojamoje teritorijoje siūlomi du žemės sklypai Jonavos keleivinei stotelei vystyti (žr. 2 pav.), kurių pagrindinė žemės naudojimo paskirtis – kita, žemės naudojimo būdai – susisiekimo ir inžinerinių komunikacijų aptarnavimo objektų teritorijos (I1), Susisiekimo ir inžinerinių tinklų koridorių teritorijos (I2) (žr. 3 lentelę). Teritorijos infrastruktūros plétrai grafiškai vaizduojamos brėžinyje „*Sprendinių konkretizavimas. Sklypų ribų brėžinys*“.



2 pav. Formuojamos teritorijos (4.7, 4.8) Jonavos keleivinei stotelei vystyti

3 lentelė. Teritorijos infrastruktūros plėtrai Jonavos keleivinei stotelei vystyti

Teritorijos Nr.	Teritorijos plotas, ha	Pagrindinė žemės sklypo naudojimo paskirtis	Žemės naudojimo būdas
4.7	0,8715	Kita	Susisiekimo ir inžinerinių komunikacijų aptarnavimo objektų teritorijos; Susisiekimo ir inžinerinių tinklų koridorių teritorijos
4.8	0,1078	Kita	Susisiekimo ir inžinerinių komunikacijų aptarnavimo objektų teritorijos; Susisiekimo ir inžinerinių tinklų koridorių teritorijos
Bendras plotas	0,9793		

Žemės paėmimas visuomenės poreikiams

55. Jonavos keleivinei stotelei vystyti siūlomos teritorijų ribos bei numatomų visuomenės poreikiams paimamų žemės sklypų ar jų dalių plotai yra preliminarūs ir bus tikslinami žemės paėmimo visuomenės poreikiams projektų rengimo metu. Stotelei vystyti numatoma visuomenės poreikiams paimti 3 žemės sklypų dalis. Žemės sklypų ar jų dalių, planuojamų paimti visuomenės poreikiams sąrašas pateikiamas 1 priede.

V SKYRIUS JONAVOS PREKINĖS STOTIES VYSTYMAS

Prekinės stoties infrastruktūra

56. Jonavos prekinės stoties vystyti konkretizuoti sprendiniai parengti pagal bendrųjų sprendinių (konceptijos) stadijoje nustatytą prekinės stoties vystymo **III alternatyvą**.

57. Jonavos prekeinei stočiai vystyti planuojama teritorija į šiaurės vakarus nuo Jonavos miesto esančiame Čiūdų kaime, Kulvos sen., Jonavos r. sav.

58. Stoties zonoje už geležinkelio kelių planuojama karinio transporto priemonių stovėjimo ir manevravimo zona. Tarp geležinkelio kelynų planuojama prekinės krovos ir sandėliavimo zona.

59. Jonavos prekinė stotis suplanuota ir statinio projekto rengimo metu turi būti detalizuojama, kad atitiktų šiuos NATO ir Europos Sąjungos karinius infrastruktūros reikalavimus:

59.1. Stotyje numatyta galimybė priimti 3 traukinių sąstatus vienu metu;

59.2. Numatyta teritorija apima transporto priemonių stovėjimo, manevravimo zonas, aikšteles (300 vnt. karinės įrangos ar technikos, didelių matmenų ir sunkiasvorių (iki 130 t svorio) technikai).

59.3. Numatytas patogus susisiekimas su geležinkelio stotimis.

59.4. Numatyti šoniniai iešmai / atšakos (maksimalus traukinių sąstato ilgis 750 m).

60. Jonavos prekeinei stočiai vystyti parengti susisiekimo komunikacijų inžinerinės infrastruktūros vystymo sprendiniai, nustatytas teritorijų poreikis (žr. brėžinį „*Sprendinių konkretizavimas. Pagrindinis brėžinys*“) stoties vystymui, automobilių privažiavimo ir aptarnavimo keliams ir kitai būtina inžinerinei infrastruktūrai įrengti.

Inžineriniai tinklai

61. Jonavos prekeinei stočiai vystyti suplanuoti būtinos inžinerinės infrastruktūros (elektros energijos skirstymo ir elektros perdavimo tinklų, vandens ir nuotekų šalinimo tinklų ir įrenginių) statybos sprendiniai (žr. brėžinį „*Sprendinių konkretizavimas. Pagrindinis brėžinys*“).

61.1. Stoties aprūpinimui elektros energija planuojamos 0,4 kV elektros perdavimo linijos, stoties teritorijoje – elektros transformatorinė.

61.2. Vandens tiekimui užtikrinti planuojama vandenvietė šiaurinėje stoties dalyje. Tiksli vandenvietės vieta ir vandentiekio tinklų išdėstymas nustatomi statinio projekto rengimo metu. Rengiant statinio projektą ir tikslinant vandenvietės sprendinius, būtina vadovautis Lietuvos Respublikos aplinkos ministro 2015 m. gruodžio 14 d. įsakymu Nr. D1-912 patvirtintu Požeminio vandens vandenviečių apsaugos zonų nustatymo tvarkos aprašu.

61.3. Nuotekų surinkimui ir šalinimui planuojami nuotekų valymo įrenginiai ir nuotekų siurblinė. Dėl nepalankaus reljefo ir nuotekų išleidimo vietos, planuojama įrengti slėginį nuotekų tinklą su siurbline šiaurinėje prekinės stoties pusėje. Išvalytas nuotekas planuojama išleisti į artimiausią vandens telkinį – Medukšnos upę.

61.4. Vandentiekio ir buitinių nuotekų tinklai turi būti įrengiami žemiau įšalo zonos, todėl rengiant statinio projektą įvertinti galimus grunto supylimus tose vietose, kur neišlaikomas minimalus įšalo gylis.

62. Inžinerinių tinklų plėtos sprendiniai turi būti tikslinami rengiant statinio projektus, pagal išduotas projektavimo sąlygas ir reikalavimus.

63. Sprendiniams įgyvendinti siūlomi nustatyti servitutai pateikiami brėžinyje „*Sprendinių konkretizavimas. Sklypų ribų brėžinys*“, siūlomų nustatyti servitutų sąrašas pateikiamas 2 priede. Servitutų vietos ir plotai gali būti tikslinamos įgyvendinant infrastruktūros vystymo plano sprendinius. Dėl planuojamų inžinerinės infrastruktūros tinklų ir objektų plėtos taikytinų apribojimų konkrečioms žemės sklypams preliminarus sąrašas pateikiamas 3 priede.

Geležinkelio keliai

64. Jonavos prekinė stotis planuojama ties kitais planais / projektais suprojektuota geležinkelio pralanka, suplanuojant geležinkelio kelių infrastruktūrą, reikalingą prekei stočiai vystyti.

65. Prekinėje stotyje planuojami 6 papildomi geležinkelio keliai krovai ir manevravimui, taip pat 6 papildomi keliai karinio transporto aptarnavimui.

66. Rengiant statinio projektą pakrovimo ir iškrovimo rampos turi būti projektuojamos, kad atlaikytų ne mažesnę kaip 100 t apkrovą;

67. Dėl planuojamos infrastruktūros plėtros ir planuojamų geležinkelio kelių numatoma 3 statinių – vandens pralaidų rekonstrukcija, suplanuotos gyvūnų perėjos prailginimas bei praplatinimas. Šiuos sprendinius tikslinti statinio projekto rengimo metu. Nustatytas papildomos žemės poreikis vaizduojamas brėžinyje „*Sprendinių konkretizavimas. Sklypų ribų brėžinys*“.

Automobilių keliai

68. Planuojamos Jonavos prekinės stoties pasiekiamumui numatomas automobilių privažiavimo kelias nuo krašto kelio Nr. 144 Jonava-Šeduva 6,51 km.

69. Planuojamo privažiavimo kelio prie stoties danga numatoma ne siauresnė nei 8,0 m. Privažiavimo kelio techniniai parametrai, dangos, geometrijos, įvažiavimai į žemės sklypus bus nustatomi / tikslinami statinio projekto rengimo metu pagal išduotas projektavimo sąlygas ir reikalavimus.

70. Numatoma įrengti privažiavimus iki privačių žemės sklypų, kuriems dėl infrastruktūros plėtros bus apribota galimybė patekti į žemės sklypą, siūloma įrengti IIIv kategorijos kelią iš pietinės pusės nuo esamo vietinės reikšmės kelio. Privažiavimo kelio techniniai parametrai bus nustatomi / tikslinami statinio projekto rengimo metu, atsižvelgiant į išduotas projektavimo sąlygas.

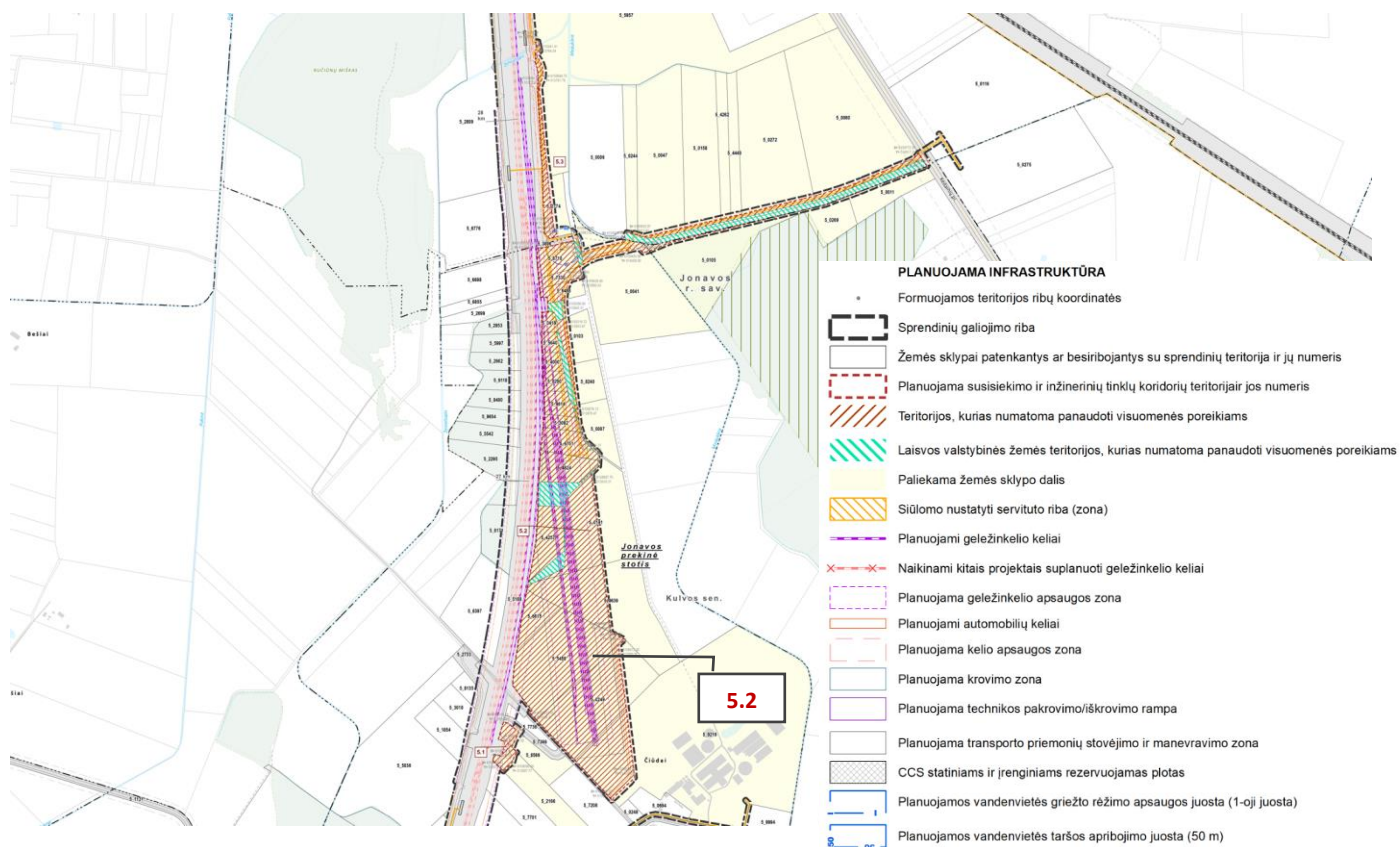
71. Planuojamos krovos / karinės technikos aikštelės pagrindinė paskirtis – krovininės / karinės technikos laikymas / stovėjimas. Aikštelės paskirtis, plotas, stovėjimo vietų skaičius tikslinamas statinio projekto rengimo metu, atsižvelgiant į išduotas projektavimo sąlygas ir Lietuvoje galiojančiais NATO normatyvais.

72. Preliminarūs Jonavos prekinės stoties vystymui automobilių kelių plėtros sprendiniai ir jų įgyvendinimui formuojamos teritorijos grafiškai vaizduojamos brėžinyje „*Sprendinių konkretizavimas. Pagrindinis brėžinys*“.

Formuojamos teritorijos infrastruktūros plėtrai

73. Jonavos prekei stočiai su visa būtina inžinerine infrastruktūra vystyti be esamų inžinerinės infrastruktūros žemės sklypų papildomai reikalinga 27,8303 ha ploto teritorija.

74. Infrastruktūros plėtrai formuojamoje teritorijoje siūlomas vienas žemės sklypas Jonavos prekei stočiai vystyti (žr. 3 pav.), kurio pagrindinė žemės naudojimo paskirtis – kita, žemės naudojimo būdai – susisiekimo ir inžinerinių komunikacijų aptarnavimo objektų teritorijos (I1), Susisiekimo ir inžinerinių tinklų koridorių teritorijos (I2) (žr. 4 lentelę). Teritorijos infrastruktūros plėtrai grafiškai vaizduojamos brėžinyje „*Sprendinių konkretizavimas. Sklypų ribų brėžinys*“.



3 pav. Formuojama teritorija (5.2) Jonavos prekeinei stočiai vystyti

4 lentelė. Teritorijos infrastruktūros plėtrai Jonavos prekeinei stočiai vystyti

Teritorijos Nr.	Teritorijos plotas, ha	Pagrindinė žemės sklypo naudojimo paskirtis	Žemės naudojimo būdas
5.2	27,8303	Kita	Susisiekimo ir inžinerinių komunikacijų aptarnavimo objektų teritorijos; Susisiekimo ir inžinerinių tinklų koridorių teritorijos
Bendras plotas	27,8303		

Žemės paėmimas visuomenės poreikiams

75. Jonavos prekeinei stočiai vystyti siūlomos teritorijų ribos bei numatomų visuomenės poreikiams paimamų žemės sklypų ar jų dalių plotai yra preliminarūs ir bus tikslinami žemės paėmimo visuomenės poreikiams projektų rengimo metu. Stočiai vystyti numatoma visuomenės poreikiams paimti 29 žemės sklypus ar žemės sklypų dalis bei vieną laisvos valstybinės žemės dalį. Žemės sklypų ar jų dalių, planuojamų paimti visuomenės poreikiams sąrašas pateikiamas 1 priede.

Miško žemės pavertimas kitomis naudmenomis

76. Į Jonavos prekinės stoties vystymo teritoriją patenka dalis miško apaugusios teritorijos, kurioje yra miško žemė, miškas priskirtas IV (ūkinių miškų) grupei. Miško žemės pavertimo kitomis naudmenomis sprendiniai pateikti XIII skyriuje.

VI SKYRIUS RUČIŪNŲ KELEIVINĖS STOTELĖS VYSTYMAS

Stotelė ir keleivių aptarnavimo infrastruktūra

77. Ručiūnų keleivinei stotelei vystyti konkretizuoti sprendiniai parengti pagal bendrųjų sprendinių (koncepcijos) stadijoje nustatytą stotelės vystymo **II alternatyvą**.

78. Ručiūnų keleivinei stotelei vystyti planuojama teritorija į šiaurės vakarus nuo Jonavos miesto esančio Ručiūnų kaimo (Kulvos sen.) teritorijos administracinėse ribose, dalis sprendinių patenka į Vešeikių kaimo (Kulvos sen.) teritorijos administracines ribas. Ručiūnų keleivinė geležinkelio stotelė planuojama ties „Rail Baltica“ ir esamos geležinkelio linijos Kaišiadorys–Radviliškis sankirta, šalia valstybinės reikšmės krašto kelio Nr. 144 Jonava–Kėdainiai–Šeduva.

79. Ručiūnų keleivinei stotelei vystyti parengti susisiekimo komunikacijų inžinerinės infrastruktūros vystymo sprendiniai, nustatytas teritorijų poreikis (žr. brėžinį „*Sprendinių konkretizavimas. Pagrindinis brėžinys*“), kuris atitinka projekto „Rail Baltica“ projektavimo gairėse nustatytus parametrus II tipo stočiai (žr. III skyrių), automobilių privažiavimo ir aptarnavimo keliams ir kitai būtinai inžinerinei infrastruktūrai įrengti.

Inžineriniai tinklai

80. Ručiūnų keleivinei stotelei vystyti suplanuoti būtinos inžinerinės infrastruktūros (elektros energijos skirstymo ir elektros perdavimo tinklų, vandens ir nuotekų šalinimo tinklų ir įrenginių) rekonstrukcijos ir statybos sprendiniai, nustatytos jų apsaugos zonos (žr. brėžinį „*Sprendinių konkretizavimas. Pagrindinis brėžinys*“).

80.1. Stotelės aprūpinimui elektros energija planuojamos 0,4 kV elektros perdavimo linijos.

80.2. Teritorijos aprūpinimui vandeniu planuojama įrengti vandenvietę. Rengiant statinio projektą ir tikslinant vandenvietės sprendinius, būtina vadovautis Lietuvos Respublikos aplinkos ministro 2015 m. gruodžio 14 d. įsakymu Nr. D1-912 patvirtintu Požeminio vandens vandenviečių apsaugos zonų nustatymo tvarkos aprašu.

80.3. Nuotekų šalinimui planuojami nuotekų valymo įrenginiai, iš teritorijos nuvedamų nuotekų tinklų padėtis bei išvalytų nuotekų išleidimo vieta artimiausiame vandens telkinyje – Pukinės upelyje.

80.4. Vandentiekio ir buitinių nuotekų tinklai turi būti įrengiami žemiau įšalo zonos, todėl rengiant statinio projektą įvertinti galimus grunto supylimus tose vietose kur neišlaikomas minimalus įšalo gylis.

81. Inžinerinių tinklų plėtros sprendiniai turi būti tikslinami rengiant statinio projektus, pagal išduotas projektavimo sąlygas ir reikalavimus.

82. Esamų inžinerinių tinklų, kurie susikerta su planuojama stočių ir stotelių infrastruktūra (elektros linijos ir elektroninių ryšių) perkėlimas detalizuojamas rengiant statinių projektus.

83. Sprendiniams įgyvendinti siūlomi nustatyti servitutai pateikiami brėžinyje „*Sprendinių konkretizavimas. Sklypų ribų brėžinys*“, siūlomų nustatyti servitutų sąrašas pateikiamas 2 priede. Servitutų vietos ir plotai gali būti tikslinami įgyvendinant infrastruktūros vystymo plano sprendinius. Dėl planuojamų inžinerinės infrastruktūros tinklų ir objektų plėtros taikytinų apribojimų konkretiems žemės sklypams preliminarus sąrašas pateikiamas 3 priede.

Geležinkelio keliai

84. Ručiūnų keleivinė stotelė planuojama ant pagrindinės geležinkelio linijos. Dėl šalia esančių kitų susisiekimo infrastruktūros objektų (automobilių kelio, geležinkelio) padėties, Ručiūnų keleivinė stotelė planuojama ant sankasos.

85. Planuojami du 220 m ilgio peronai. Susisiekimas tarp peronų planuojamas požemine perėja. Rengiant statinio projektą gali būti tikslinami ir / ar svarstomi kiti susisiekimą tarp peronų užtikrinantys statiniai.

Automobilių keliai

86. Privažiavimas iki planuojamos Ručiūnų keleivinės stotelės planuojamas nuo krašto kelio Nr. 144 Jonava–Šeduva ties 8,14 km.

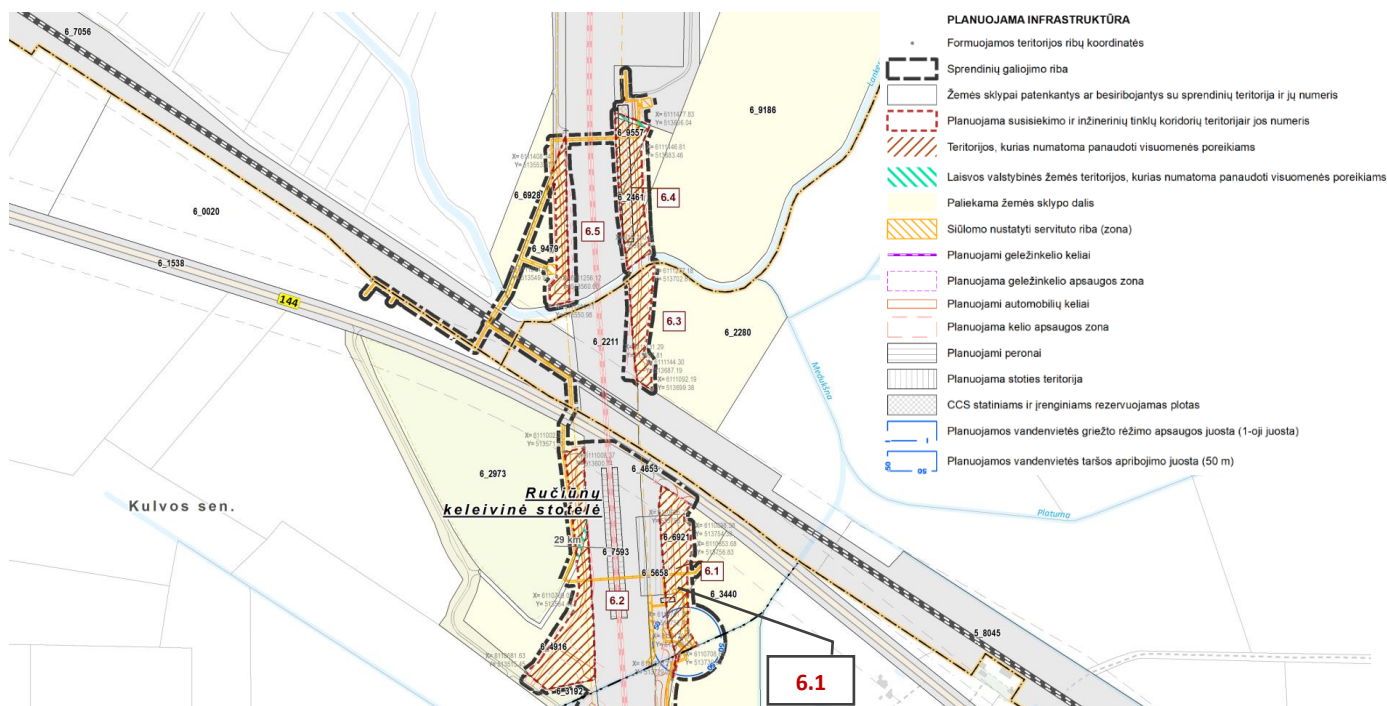
87. Planuojamo privažiavimo kelio dangą numatoma ne siauresnė nei 6,0 m. Privažiavimo kelio techniniai parametrai, dangos, geometrijos, įvažiavimai į žemės sklypus bus nustatomi / tikslinami statinio projekto rengimo metu pagal išduotas projektavimo sąlygas ir reikalavimus.

88. Preliminarūs Ručiūnų keleivinės stotelės vystymui automobilių kelių plėtros sprendiniai ir jų įgyvendinimui rezervuojamos teritorijos, pažymėtos brėžinyje „Sprendinių konkretizavimas. Pagrindinis brėžinys“.

Formuojamos teritorijos infrastruktūros plėtrai

89. Ručiūnų keleivinei stotelei su visa būtina inžinerine infrastruktūra vystyti be esamų inžinerinės infrastruktūros žemės sklypų papildomai reikalinga 0,8366 ha ploto teritorija.

90. Infrastruktūros plėtrai formuojamoje teritorijoje siūlomas vienas žemės sklypas Ručiūnų keleivinei stotelei vystyti (žr. 4 pav.), kurio pagrindinė žemės naudojimo paskirtis – kita, žemės naudojimo būdai – susisiekimo ir inžinerinių komunikacijų aptarnavimo objektų teritorijos (II), susisiekimo ir inžinerinių tinklų koridorių teritorijos (I2) (žr. 5 lentelę). Teritorijos infrastruktūros plėtrai grafiškai vaizduojamos brėžinyje „Sprendinių konkretizavimas. Sklypų ribų brėžinys“.



4 pav. Formuojama teritorija (6.1) Ručiūnų keleivinei stotelei vystyti

5 lentelė. Teritorijos infrastruktūros plėtrai Ručiūnų keleivinei stotelei vystyti

Teritorijos Nr.	Teritorijos plotas, ha	Pagrindinė žemės sklypo naudojimo paskirtis	Žemės naudojimo būdas
6.1	0,8366	Kita	Susisiekimo ir inžinerinių komunikacijų aptarnavimo objektų teritorijos; Susisiekimo ir inžinerinių tinklų koridorių teritorijos
Bendras plotas	0,8366		

Žemės paėmimas visuomenės poreikiams

91. Ručiūnų keleivinei stotelei vystyti siūlomos teritorijų ribos bei numatomų visuomenės poreikiams paimamų žemės sklypų ar jų dalių plotai yra preliminarūs ir bus tikslinami žemės paėmimo visuomenės poreikiams projektų rengimo metu. Stotelei vystyti numatoma visuomenės poreikiams paimti 3 žemės sklypų dalis. Žemės sklypų ar jų dalių, planuojamų paimti visuomenės poreikiams sąrašas pateikiamas I priede.

VII SKYRIUS PASRAUČIŲ KELEIVINĖS STOTELĖS VYSTYMAS

Stotelė ir keleivių aptarnavimo infrastruktūra

92. Pasraučių keleivinei stotelei vystyti konkretizuoti sprendiniai parengti pagal bendrųjų sprendinių (koncepcijos) stadijoje nustatytą stotelės vystymo **I alternatyvą**.

93. Pasraučių keleivinei stotelei vystyti planuojama teritorija Pasraučių kaime, Bukonių sen., Jonavos r. sav., pietinėje valstybinės reikšmės krašto kelio Nr. 145 Aristava–Ukmergė pusėje.

94. Pasraučių keleivinei stotelei vystyti parengti susisiekimo komunikacijų inžinerinės infrastruktūros vystymo sprendiniai, nustatytas teritorijų poreikis (žr. brėžinį „Sprendinių konkretizavimas. Pagrindinis brėžinys“), kuris atitinka III tipo stotelės parametrus (žr. III skyrių), automobilių privažiavimo ir aptarnavimo keliams ir kitai būtina inžinerinei infrastruktūrai įrengti.

Inžineriniai tinklai

95. Pasraučių keleivinei stotelei vystyti suplanuoti būtinos inžinerinės infrastruktūros (elektros energijos skirstymo ir elektros perdavimo tinklų, vandens ir nuotekų šalinimo tinklų ir įrenginių) rekonstrukcijos ir statybos sprendiniai (žr. brėžinį „Sprendinių konkretizavimas. Pagrindinis brėžinys“).

95.1. Stotelės aprūpinimui elektros energija planuojamos 0,4 kV elektros perdavimo linijos.

95.2. Vandens tiekimui užtikrinti planuojama įrengti vandenvietę pietinėje stoties pusėje. Tikslī vandenvietės vieta ir vandentiekio tinklų išdėstymas nustatoma statinio projekto rengimo metu. Rengiant statinio projektą ir tikslinant vandenvietės sprendinius, būtina vadovautis Lietuvos Respublikos aplinkos ministro 2015 m. gruodžio 14 d. įsakymu Nr. D1-912 patvirtintu Požeminio vandens vandenviečių apsaugos zonų nustatymo tvarkos aprašu.

95.3. Nuotekų surinkimui ir šalinimui planuojami nuotekų valymo įrenginiai ir nuotekų tinklai iki išvalytų nuotekų išleidimo vietos artimiausiame vandens telkinyje – Lankesos upėje.

95.4. Vandentiekio ir buitinių nuotekų tinklai turi būti įrengiami žemiau įšalo zonos, todėl rengiant statinio projektą įvertinti galimus grunto supylimus tose vietose kur neišlaikomas minimalus įšalo gylis.

96. Inžinerinių tinklų plėtros sprendiniai turi būti tikslinami rengiant statinių projektus, pagal išduotas projektavimo sąlygas ir reikalavimus.

97. Esamų inžinerinių tinklų, kurie susikerta su planuojama infrastruktūra (žemos įtampos elektros linijos ir elektroninių ryšių) perkėlimas detalizuojamas rengiant statinio projektą.

98. Sprendiniams įgyvendinti siūlomi nustatyti servitutai pateikiami brėžinyje „*Sprendinių konkretizavimas. Sklypų ribų brėžinys*“, siūlomų nustatyti servitutų sąrašas pateikiamas 2 priede. Servitutų vietos ir plotai gali būti tikslinamos įgyvendinant infrastruktūros vystymo plano sprendinius. Dėl planuojamų inžinerinės infrastruktūros tinklų ir objektų plėtros taikytinų apribojimų konkretiems žemės sklypams preliminarus sąrašas pateikiamas 3 priede.

Geležinkelio keliai

99. Pasraučių keleivinė stotelė planuojama prie atvykimo ir išvykimo geležinkelio kelių. Planuojami du 220 m ilgio peronai.

100. Susisiekimas tarp peronų planuojamas požemine perėja. Rengiant statinio projektą gali būti tikslinami ir / ar svarstomi kiti susisiekimą tarp peronų užtikrinantys statiniai.

101. Dėl planuojamos infrastruktūros plėtros kintantys geležinkelio kelių infrastruktūros objektų (vandens pralaidų) parametrai turi būti tikslinami statinio projekto rengimo metu.

Automobilių keliai

102. Privažiavimas prie planuojamos Pasraučių keleivinės stotelės planuojamas nuo valstybinės reikšmės krašto kelio Nr. 145 Aristava–Ukmergė, formuojant susisiekimo jungtis su planuojama geležinkelio stotele.

103. Planuojant susisiekimo infrastruktūrą ties Pasraučių keleivine stotele, įvertinta kitais planais ir / ar projektais suplanuota infrastruktūra ir, siekiant automobilių kelių tinklo junglumo, automobilių kelių plėtros sprendiniai integruoti į bendrą susisiekimo tinklą. Planuojama apie 710 m automobilių kelio atkarpa privažiavimui prie stotelės teritorijos rytinėje „Rail Baltica“ geležinkelio pusėje.

104. Planuojamo privažiavimo kelio prie stotelės danga numatoma ne siauresnė nei 6,0 m. Privažiavimo kelio techniniai parametrai, dangos, geometrijos, įvažiavimai į žemės sklypus bus nustatomi / tikslinami statinio projekto rengimo metu pagal išduotas projektavimo sąlygas ir reikalavimus.

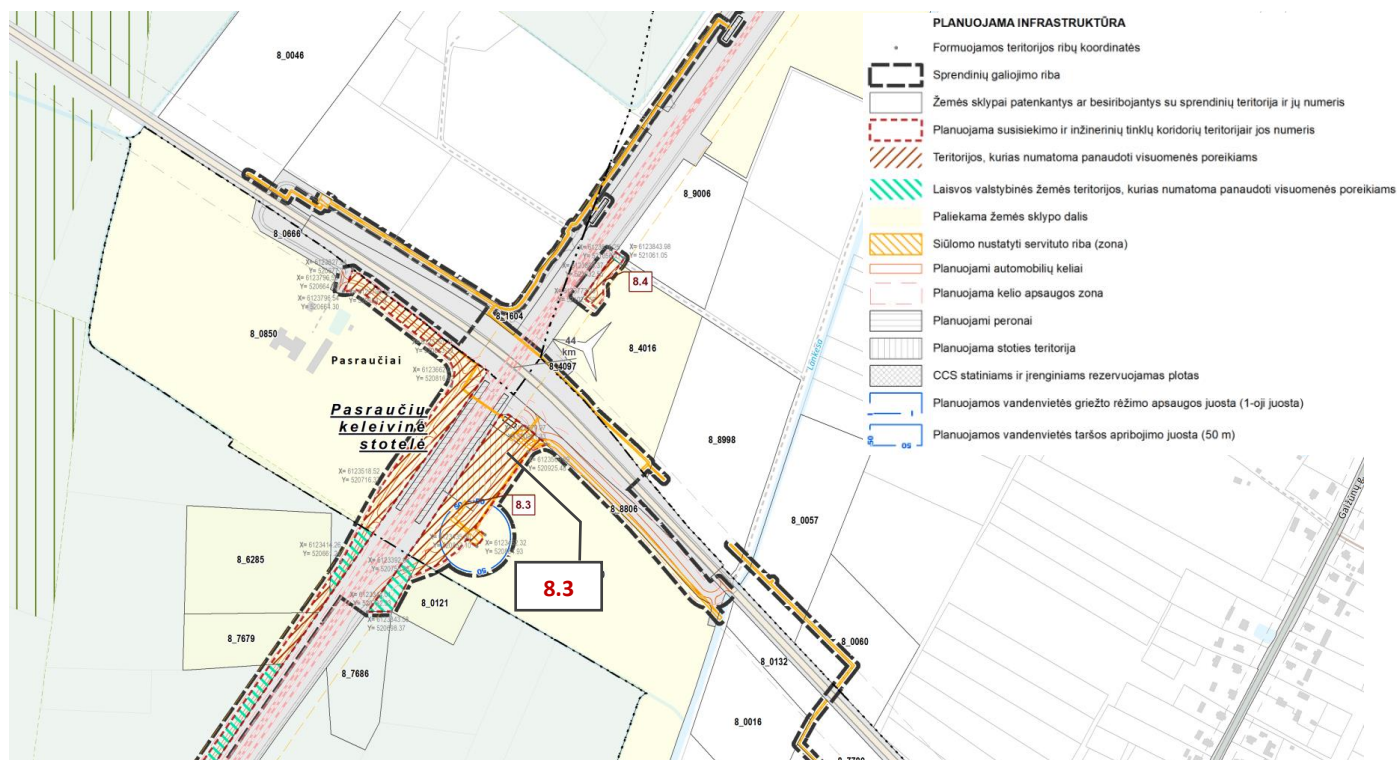
105. Preliminarūs Pasraučių keleivinės stotelės vystymui automobilių kelių plėtros sprendiniai ir jų įgyvendinimui rezervuojamos teritorijos, pažymėtos brėžinyje „*Sprendinių konkretizavimas. Pagrindinis brėžinys*“. Sprendiniai tikslinami statinio projekto rengimo metu.

Formuojamos teritorijos infrastruktūros plėtrai

106. Pasraučių keleivinei stotelei su visa būtina inžinerine infrastruktūra vystyti be esamų inžinerinės infrastruktūros žemės sklypų papildomai reikalinga 1,6587 ha ploto teritorija.

107. Infrastruktūros plėtrai formuojamoje teritorijoje siūlomas vienas žemės sklypas Pasraučių keleivinei stotelei vystyti (žr. 5 pav.), kurio pagrindinė žemės naudojimo paskirtis – kita, žemės naudojimo būdai – susisiekimo ir inžinerinių komunikacijų aptarnavimo objektų teritorijos (II), susisiekimo ir

inžinerinių tinklų koridorių teritorijos (I2) (žr. 6 lentelę). Teritorijos infrastruktūros plėtrai grafiškai vaizduojamos brėžinyje „Sprendinių konkretizavimas. Sklypų ribų brėžinys“.



5 pav. Formuojama teritorija (8.3) Pasraučiuų keleivinei stotelei vystyti

6 lentelė. Teritorijos infrastruktūros plėtrai Pasraučiuų keleivinei stotelei vystyti

Teritorijos Nr.	Teritorijos plotas, ha	Pagrindinė žemės sklypo naudojimo paskirtis	Žemės naudojimo būdas
8.3	1,6587	Kita	Susisiekimo ir inžinerinių komunikacijų aptarnavimo objektų teritorijos; Susisiekimo ir inžinerinių tinklų koridorių teritorijos
Bendras plotas	1,6587		

Žemės paėmimas visuomenės poreikiams

108. Pasraučiuų keleivinei stotelei vystyti siūlomos teritorijų ribos bei numatomų visuomenės poreikiams paimamų žemės sklypų ar jų dalių plotai yra preliminarūs ir bus tikslinami žemės paėmimo visuomenės poreikiams projektų rengimo metu. Stotelei vystyti numatoma visuomenės poreikiams paimti 2 žemės sklypų dalis ir vieną laisvos valstybinės žemės dalį. Žemės sklypų ar jų dalių, planuojamų paimti visuomenės poreikiams sąrašas pateikiamas 1 priede.

Miško žemės pavertimas kitomis naudmenomis

109. Į Pasraučiuų stotelės vystymo teritoriją patenka dalis mišku apaugusios teritorijos, kurioje yra miško žemė, miškas priskirtas IV (ūkinių miškų) grupei. Miško žemės pavertimo kitomis naudmenomis sprendiniai pateikti XIII skyriuje.

VIII SKYRIUS RAMYGALOS KELEIVINĖS STOTELĖS VYSTYMAS

Stotelė ir keleivių aptarnavimo infrastruktūra

110. Ramygalos keleivinei stotelei vystyti konkretizuoti sprendiniai parengti pagal bendrųjų sprendinių (koncepcijos) studijoje nustatytą stotelės vystymo **II alternatyvą**.

111. Ramygalos keleivinei stotelei vystyti teritorija planuojama į rytus nuo Ramygalos miesto, Mėtytinių vs., Ramygalos sen. teritorijoje. Planuojama teritorija yra prie suplanuotos „Rail Baltica“ geležinkelio linijos ir valstybinės reikšmės rajoninio kelio Nr. 1204 Kavarskas–Ramygala sankirtos.

112. Artimiausios gyvenamos teritorijos – pavienės sodybos nuo suplanuotos „Rail Baltica“ geležinkelio linijos yra nutolusios apie 100 m. Triukšmo mažinimo priemonės ir jų poreikis yra įvertintas pagrindinės „Rail Baltica“ linijos Poveikio aplinkai vertinimo dokumentuose. Rengiant stotelės statinio projektą atlikti triukšmo modeliavimą, įvertinti optimalias triukšmo mažinimo priemones (triukšmo užtvary ilgi ir / ar bėgių slopintuvus ar kt.).

113. Ramygalos keleivinei stotelei vystyti parengti susisiekimo komunikacijų inžinerinės infrastruktūros vystymo sprendiniai, nustatytas teritorijų poreikis (žr. brėžinį „*Sprendinių konkretizavimas. Pagrindinis brėžinys*“), kuris atitinka projekto „Rail Baltica“ projektavimo gairėse nustatytus parametrus IV tipo stotelei (žr. III skyrių), automobilių privažiavimo ir aptarnavimo keliams ir kitai būtina inžinerinei infrastruktūrai įrengti.

Inžineriniai tinklai

114. Ramygalos keleivinei stotelei vystyti suplanuoti būtinos inžinerinės infrastruktūros (elektros energijos skirstymo ir elektros perdavimo tinklų, vandens ir nuotekų šalinimo tinklų) rekonstrukcijos ir statybos sprendiniai, nustatytos jų apsaugos zonos (žr. brėžinį „*Sprendinių konkretizavimas. Pagrindinis brėžinys*“).

114.1. Ramygalos keleivinės stotelės aprūpinimui elektros energija planuojamos 0,4 kV elektros perdavimo linijos.

114.2. Vandens tiekimui užtikrinti planuojama įrengti vandenvietę pietinėje stotelės teritorijos pusėje. Tiksli vandenvietės vieta ir vandentiekio tinklų išdėstymas nustatoma statinio projekto rengimo metu. Rengiant statinio projektą ir tikslinant vandenvietės sprendinius, būtina vadovautis Lietuvos Respublikos aplinkos ministro 2015 m. gruodžio 14 d. įsakymu Nr. D1-912 patvirtintu Požeminio vandens vandenviečių apsaugos zonų nustatymo tvarkos aprašu.

114.3. Nuotekų surinkimui ir šalinimui planuojami nuotekų valymo įrenginiai ir nuotekų tinklai iki išvalytų nuotekų išleidimo vietos artimiausiame vandens telkinyje – upėje U-4, įtekančioje į Upytės upę.

114.4. Vandentiekio ir buitinių nuotekų tinklai turi būti įrengiami žemiau įšalo zonos, todėl rengiant statinio projektą įvertinti galimus grunto supylimus tose vietose kur neišlaikomas minimalus įšalo gylis.

115. Inžinerinių tinklų plėtros sprendiniai turi būti tikslinami rengiant statinių projektus, pagal išduotas projektavimo sąlygas ir reikalavimus.

116. Esamų inžinerinių tinklų, kurie susikerta su planuojama infrastruktūra (žemos įtampos elektros linijos ir elektroninių ryšių) perkėlimas detalizuojamas rengiant statinių projektus.

117. Sprendiniams įgyvendinti siūlomi nustatyti servitutai pateikiami brėžinyje „*Sprendinių konkretizavimas. Sklypų ribų brėžinys*“, siūlomų nustatyti servitutų sąrašas pateikiamas 2 priede. Servitutų vietos ir plotai gali būti tikslinamos įgyvendinant infrastruktūros vystymo plano sprendinius. Dėl

planuojamų inžinerinės infrastruktūros tinklų ir objektų plėtros taikytinų apribojimų konkrečioms žemės sklypams preliminarus sąrašas pateikiamas 3 priede.

Geležinkelio keliai

118. Ramygalos keleivinė stotelė planuojama ant pagrindinės geležinkelio linijos. Planuojami du 220 m ilgio peronai.

119. Susisiekimas tarp peronų planuojamas požemine perėja. Rengiant statinio projektą gali būti tikslinami ir / ar svarstomi kiti susisiekimą tarp peronų užtikrinantys statiniai.

Automobilių keliai

120. Privažiavimas automobilių keliu iki planuojamos Ramygalos keleivinės stotelės planuojamas nuo valstybinės reikšmės rajoninio kelio Nr. 1204 Kavarskas–Taujėnai–Vadokliai–Ramygala, formuojant susisiekimo jungtį su planuojama geležinkelio stotele.

121. Planuojant susisiekimo infrastruktūrą ties Ramygalos keleivine stotele, įvertinta kitais planais ir / ar projektais suplanuota infrastruktūra ir automobilių kelių plėtros sprendiniai integruoti į bendrą susisiekimo tinklą, siekiant automobilių kelių tinklo vientisumo. Planuojama apie 780 m automobilių kelio atkarpa privažiavimui prie stotelės teritorijos vakarinėje „Rail Baltica“ geležinkelio pusėje.

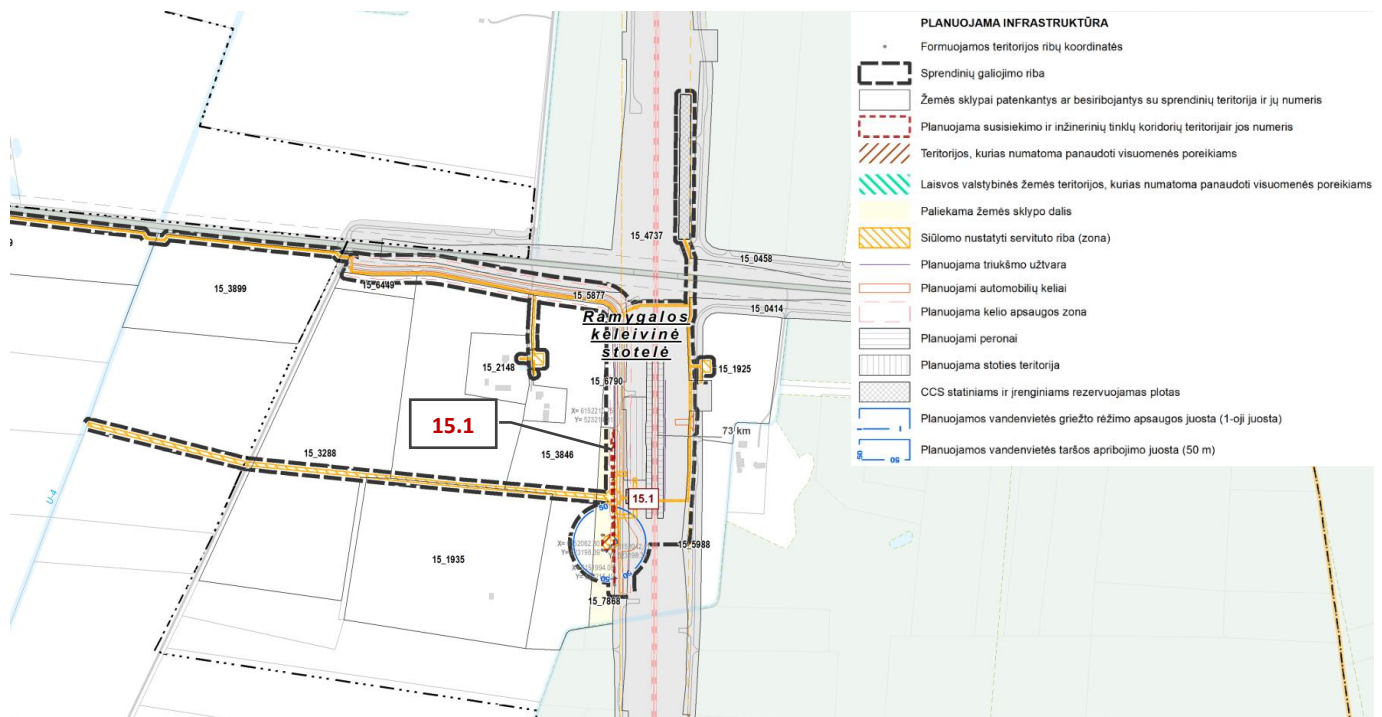
122. Planuojamo privažiavimo kelio prie stotelės danga numatoma ne siauresnė nei 6,0 m. Privažiavimo kelio techniniai parametrai, dangos, geometrijos, įvažiavimai į žemės sklypus bus nustatomi/tikslinami statinio projekto rengimo metu pagal išduotas projektavimo sąlygas ir reikalavimus.

123. Preliminarūs Ramygalos keleivinės stotelės vystymui automobilių kelių plėtros sprendiniai ir jų įgyvendinimui rezervuojamos teritorijos, pažymėtos brėžinyje „*Sprendinių konkretizavimas. Pagrindinis brėžinys*“.

Formuojamos teritorijos infrastruktūros plėtrai

124. Ramygalos keleivinei stotelei su visa būtina inžinerine infrastruktūra vystyti be esamų inžinerinės infrastruktūros žemės sklypų papildomai reikalinga 0,0863 ha ploto teritorija.

125. Infrastruktūros plėtrai formuojamoje teritorijoje siūlomas vienas žemės sklypas Ramygalos keleivinei stotelei vystyti (žr. 6 pav.), kurio pagrindinė žemės naudojimo paskirtis – kita, žemės naudojimo būdai – susisiekimo ir inžinerinių komunikacijų aptarnavimo objektų teritorijos (I1), susisiekimo ir inžinerinių tinklų koridorių teritorijos (I2) (žr. 7 lentelę). Teritorijos infrastruktūros plėtrai grafiškai vaizduojamos brėžinyje „*Sprendinių konkretizavimas. Sklypų ribų brėžinys*“.



6 pav. Formuojama teritorija (15.1) Ramygalos keleivinei stotelei vystyti

7 lentelė. Teritorijos infrastruktūros plėtrai Ramygalos keleivinei stotelei vystyti

Teritorijos Nr.	Teritorijos plotas, ha	Pagrindinė žemės sklypo naudojimo paskirtis	Žemės naudojimo būdas
15.1	0,0863	Kita	Susisiekimo ir inžinerinių komunikacijų aptarnavimo objektų teritorijos; Susisiekimo ir inžinerinių tinklų koridorių teritorijos
Bendras plotas	0,0863		

Žemės paėmimas visuomenės poreikiams

126. Ramygalos keleivinei stotelei vystyti siūlomos teritorijų ribos bei numatomų visuomenės poreikiams paimamų žemės sklypų ar jų dalių plotai yra preliminarūs ir bus tikslinami žemės paėmimo visuomenės poreikiams projektų rengimo metu. Stotelei vystyti numatoma visuomenės poreikiams paimti 1 žemės sklypo dalį. Žemės sklypų ar jų dalių, planuojamų paimti visuomenės poreikiams sąrašas pateikiamas 1 priede.

IX SKYRIUS JONIŠKĖLIO MIŠRIOS KELEIVINĖS IR PREKINĖS STOTIES VYSTYMAS

Stotelė ir keleivių aptarnavimo infrastruktūra

127. Joniškėlio mišriai keleivinei ir prekybinei stotiai vystyti konkretizuoti sprendiniai parengti pagal bendrųjų sprendinių (konceptijos) stadijoje nustatytą stotelės vystymo **II alternatyvą**.

128. Joniškėlio mišriai keleivinei ir prekybinei stotiai vystyti planuojama teritorija į rytus nuo Joniškėlio Meškalaukio kaime, Joniškėlio apylinkių sen., Pasvalio r. sav.

129. Formuojami Joniškėlio mišrios keleivinės ir prekinės stoties sprendiniai apima keleivinės stotelės teritoriją ir prekinės stoties teritoriją. Infrastruktūrai vystyti parengti susisiekiimo komunikacijų inžinerinės infrastruktūros vystymo sprendiniai, nustatytas teritorijų poreikis (žr. brėžinį „*Sprendinių konkretizavimas. Pagrindinis brėžinys*“).

129.1. Joniškėlio keleivinė stoties dalis planuojama vakarinėje „Rail Baltica“ geležinkelio pusėje. Keleivinės stoties teritorijos dydis atitinka III tipo stoties parametrus (žr. III skyrių), automobilių privažiavimo ir aptarnavimo keliams ir kitai būtina inžinerinei infrastruktūrai įrengti teritorijų poreikį. Esant poreikiui stotis gali būti pritaikoma pasienio funkcijai atlikti.

129.2. Prekinė stoties dalis planuojama rytinėje „Rail Baltica“ geležinkelio pusėje. Prekinės stoties teritorija apima konteinerių ir / ar kitų krovinių sandėliavimo zoną, konteinerių krautuvo zoną, autotransporto krovos zoną, privažiavimo kelią.

Inžineriniai tinklai

130. Joniškėlio mišriai keleivinei ir prekybinei stotiai vystyti suplanuoti būtinos inžinerinės infrastruktūros (elektros energijos skirstymo ir elektros perdavimo tinklų, vandens ir nuotekų šalinimo tinklų ir įrenginių) rekonstrukcijos ir statybos sprendiniai (žr. brėžinį „*Sprendinių konkretizavimas. Pagrindinis brėžinys*“).

130.1. Joniškėlio mišrios keleivinės ir prekinės stoties aprūpinimui elektros energija planuojamos 0,4 kV elektros perdavimo linijos.

130.2. Vandens tiekimui užtikrinti planuojama įrengti vandenvietę pietinėje keleivinės stoties dalyje. Tiksli vandenvietės vieta ir vandentiekio tinklų išdėstymas nustatoma statinio projekto rengimo metu. Rengiant statinio projektą ir tikslinant vandenvietės sprendinius, būtina vadovautis Lietuvos Respublikos aplinkos ministro 2015 m. gruodžio 14 d. įsakymu Nr. D1-912 patvirtintu Požeminio vandens vandenviečių apsaugos zonų nustatymo tvarkos aprašu.

130.3. Nuotekų surinkimui ir šalinimui planuojami nuotekų valymo įrenginiai ir nuotekų tinklai iki išvalytų nuotekų išleidimo vietos artimiausiame vandens telkinyje – upėje Lieknas.

130.4. Vandentiekio ir buitinių nuotekų tinklai turi būti įrengiami žemiau įšalo zonos, todėl rengiant statinio projektą įvertinti galimus grunto supylimus tose vietose kur neišlaikomas minimalus įšalo gylis.

131. Inžinerinių tinklų plėtros sprendiniai turi būti tikslinami rengiant statinių projektus, pagal išduotas projektavimo sąlygas ir reikalavimus.

132. Esamų inžinerinių tinklų, kurie susikerta su planuojama infrastruktūra (žemos įtampos elektros linijos ir elektroninių ryšių) perkėlimas detalizuojamas rengiant statinio projektą.

133. Sprendiniams įgyvendinti siūlomi nustatyti servitutai pateikiami brėžinyje „*Sprendinių konkretizavimas. Sklypų ribų brėžinys*“, siūlomų nustatyti servitutų sąrašas pateikiamas 2 priede. Servitutų vietos ir plotai gali būti tikslinamos įgyvendinant infrastruktūros vystymo plano sprendinius. Dėl planuojamų inžinerinės infrastruktūros tinklų ir objektų plėtros taikytinų apribojimų konkretiems žemės sklypams preliminarus sąrašas pateikiamas 3 priede.

Geležinkelio keliai

134. Joniškėlio mišri keleivinė ir prekinė stotis planuojama su galimybe esant poreikiui stotyje atlikti pasienio patikros procedūras.

135. Joniškėlio mišriai keleivinei ir prekinei stočiai įrengti planuojami papildomi geležinkelio keliai: 5 geležinkelio keliai lyginėje pusėje ir 1 geležinkelio kelias nelyginėje pusėje. Planuojamų geležinkelio kelių sprendiniai tikslinami statinio projekto metu.

136. Ties keleivine stoties dalimi planuojami du 405 m ilgio salelės tipo peronai. Prekinės stoties zonoje planuojama krovinių aikštelė vietinei krovai aptarnauti.

137. Susisiekimas tarp peronų planuojamas požemine perėja. Rengiant statinio projektą gali būti tikslinami ir / ar svarstomi kiti susisiekimą tarp peronų užtikrinantys statiniai.

138. Dėl numatytų papildomai išvystyti geležinkelio kelių, planuojama pertrasuoti „Rail Baltica“ techniniu projektu pertrasuojamą Liekno upę, rekonstruojant techniniu projektu numatomą pralaidą.

Automobilių keliai

139. Joniškėlio mišri keleivinė ir prekinė stotis planuojama ties „Rail Baltica“ geležinkelio linijos sankirta su valstybinės reikšmės krašto keliu Nr. 150 Šiauliai–Pakruojis–Pasvalys.

140. Planuojamų privažiavimo kelių prie keleivių stoties teritorijos danga numatoma ne siauresnė nei 6,0 m. Privažiavimo kelio techniniai parametrai, dangos, geometrijos, įvažiavimai į žemės sklypus bus nustatomi / tikslinami statinio projekto rengimo metu pagal išduotas projektavimo sąlygas ir reikalavimus.

141. Rytinėje stoties pusėje planuojamas privažiavimo kelias prie prekinės stoties, kuris taip pat skirtas privažiuoti prie geležinkelių infrastruktūros.

141.1. Planuojamo privažiavimo kelio prie prekinės stoties teritorijos danga numatoma ne siauresnė nei 8,0 m. Kelio techniniai parametrai bus nustatomi / tikslinami statinio projekto rengimo metu, atsižvelgiant į išduotas projektavimo sąlygas.

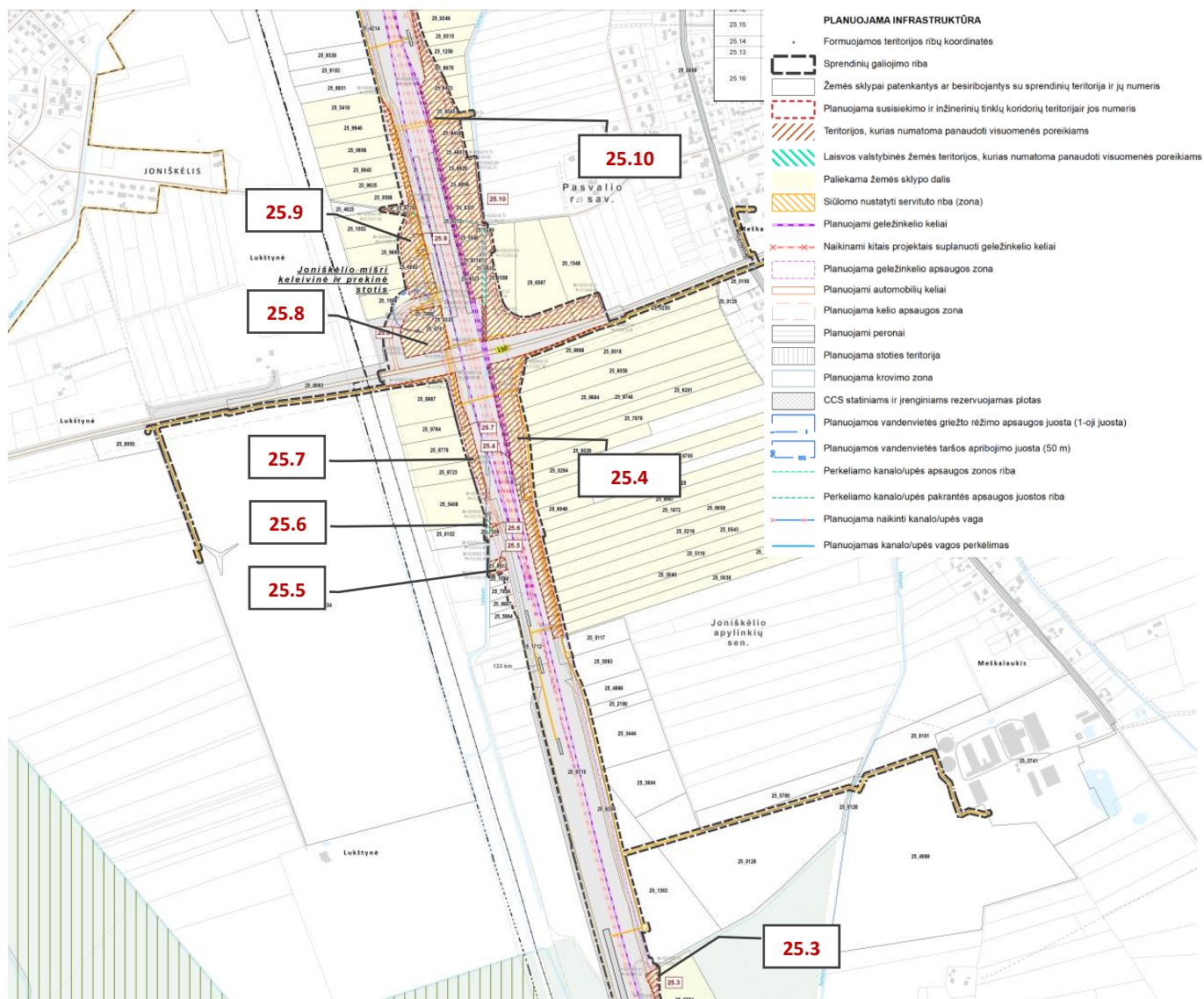
141.2. Įrengiant plano sprendiniuose suplanuotą privažiavimo kelią prie prekinės stoties nuo valstybinės reikšmės krašto kelio Nr. 150 Šiauliai–Pakruojis–Pasvalys, šio kelio atkarpa nuo naujai statomo viaduko per geležinkelį iki sankryžos su valstybinės reikšmės rajoniniu keliu Nr. 3143 Meškalaukis–Gustoniai turi būti rekonstruota pagal kelių techninio reglamento KTR 1.01:2008 „Automobilių keliai“ reikalavimus rajoniniams keliams.

142. Preliminarūs Joniškėlio mišrios keleivinės ir prekinės stoties vystymui automobilių kelių plėtros sprendiniai ir jų įgyvendinimui rezervuojamos teritorijos, pažymėtos brėžinyje „*Sprendinių konkretizavimas. Pagrindinis brėžinys*“.

Formuojamos teritorijos infrastruktūros plėtrai

143. Joniškėlio mišriai keleivinei ir prekinei stočiai su visa būtina inžinerine infrastruktūra vystyti be esamų inžinerinės infrastruktūros žemės sklypų papildomai reikalinga 12,6116 ha ploto teritorija.

144. Infrastruktūros plėtrai formuojamoje teritorijoje siūlomi aštuoni žemės sklypai Joniškėlio mišriai keleivinei ir prekinei stočiai vystyti (žr. 7 pav.), kurių pagrindinė žemės naudojimo paskirtis – kita, žemės naudojimo būdai – susisiekimo ir inžinerinių komunikacijų aptarnavimo objektų teritorijos (I1) ir susisiekimo ir inžinerinių tinklų koridorių teritorijos (I2) (žr. 8 lentelę). Teritorijos infrastruktūros plėtrai grafiškai vaizduojamos brėžinyje „*Sprendinių konkretizavimas. Sklypų ribų brėžinys*“.



7 pav. Formuojamos teritorijos (25.3 – 25.10) Joniškėlio mišriai keleivinei ir prekeinei stotiai vystyti

8 lentelė. Teritorijos infrastruktūros plėtrai Joniškėlio mišriai keleivinei ir prekeinei stotelei vystyti

Teritorijos Nr.	Teritorijos plotas, ha	Pagrindinė žemės sklypo naudojimo paskirtis	Žemės naudojimo būdas
25.3	0,1287	Kita	Susisiekimo ir inžinerinių komunikacijų aptarnavimo objektų teritorijos; Susisiekimo ir inžinerinių tinklų koridorių teritorijos
25.4	2,8308	Kita	Susisiekimo ir inžinerinių komunikacijų aptarnavimo objektų teritorijos; Susisiekimo ir inžinerinių tinklų koridorių teritorijos
25.5	0,1334	Kita	Susisiekimo ir inžinerinių komunikacijų aptarnavimo objektų teritorijos; Susisiekimo ir inžinerinių tinklų koridorių teritorijos
25.6	0,1089	Kita	Susisiekimo ir inžinerinių komunikacijų aptarnavimo objektų teritorijos; Susisiekimo ir inžinerinių tinklų koridorių teritorijos

Teritorijos Nr.	Teritorijos plotas, ha	Pagrindinė žemės sklypo naudojimo paskirtis	Žemės naudojimo būdas
25.7	0,6726	Kita	Susisiekimo ir inžinerinių komunikacijų aptarnavimo objektų teritorijos; Susisiekimo ir inžinerinių tinklų koridorių teritorijos
25.8	1,1509	Kita	Susisiekimo ir inžinerinių komunikacijų aptarnavimo objektų teritorijos; Susisiekimo ir inžinerinių tinklų koridorių teritorijos
25.9	1,6352	Kita	Susisiekimo ir inžinerinių komunikacijų aptarnavimo objektų teritorijos; Susisiekimo ir inžinerinių tinklų koridorių teritorijos
25.10	5,9510	Kita	Susisiekimo ir inžinerinių komunikacijų aptarnavimo objektų teritorijos; Susisiekimo ir inžinerinių tinklų koridorių teritorijos
Bendras plotas	12,6116		

Žemės paėmimas visuomenės poreikiams

145. Joniškėlio mišriai keleivinei ir prekybei stotiai vystyti siūlomos teritorijų ribos bei numatomų visuomenės poreikiams paimamų žemės sklypų ar jų dalių plotai yra preliminarūs ir bus tikslinami žemės paėmimo visuomenės poreikiams projektų rengimo metu. Stotiai vystyti numatoma visuomenės poreikiams paimti 68 žemės sklypus ar žemės sklypų dalis, 4 laisvos valstybinės žemės dalis. Žemės sklypų ar jų dalių, planuojamų paimti visuomenės poreikiams sąrašas pateikiamas 1 priede.

X SKYRIUS VAŠKŲ KELEIVINĖS STOTIES VYSTYMAS

Stotelė ir keleivių aptarnavimo infrastruktūra

146. Vaškų keleivinei stotiai vystyti konkretizuoti sprendiniai parengti pagal bendrųjų sprendinių (konceptijos) stadijoje nustatytą stotelės vystymo **II alternatyvą**.

147. Vaškų keleivinė stotis planuojama keleiviams aptarnauti, taip pat stotis esant poreikiui gali būti pritaikoma pasienio stoties reikmėms ir funkcijoms.

148. Vaškų keleivinei stotiai vystyti planuojama teritorija į šiaurę nuo Vaškų esančiame Leveikoniu kaime, Vaškų sen., Pasvalio r. sav.

149. Vaškų keleivinei stotiai vystyti parengti susisiekimo komunikacijų inžinerinės infrastruktūros vystymo sprendiniai, nustatytas teritorijų poreikis (žr. brėžinį „Sprendinių konkretizavimas. Pagrindinis brėžinys“), kuris atitinka III tipo stoties parametrus (žr. III skyrių), automobilių privažiavimo ir aptarnavimo keliams ir kitai būtinai inžinerinei infrastruktūrai įrengti reikalingas teritorijas.

Inžineriniai tinklai

150. Vaškų keleivinei stotiai vystyti suplanuoti būtinos inžinerinės infrastruktūros (elektros energijos skirstymo ir elektros perdavimo tinklų, vandens ir nuotekų šalinimo tinklų ir įrenginių) rekonstrukcijos ir (ar) statybos sprendiniai (žr. brėžinį „Sprendinių konkretizavimas. Pagrindinis brėžinys“).

150.1. Vaškų keleivinės stoties aprūpinimui elektros energija planuojamos 0,4 kV elektros perdavimo linijos, formuojamoje teritorijoje planuojama elektros transformatorinė.

150.2. Vandens tiekimui užtikrinti planuojama vandenvietė šiaurinėje stoties pusėje. Tiksli vandenvietės vieta ir vandentiekio tinklų išdėstymas nustatoma statinio projekto rengimo metu. Rengiant statinio projektą ir tikslinant vandenvietės sprendinius, būtina vadovautis Lietuvos Respublikos aplinkos ministro 2015 m. gruodžio 14 d. įsakymu Nr. D1-912 patvirtintu Požeminio vandens vandenviečių apsaugos zonų nustatymo tvarkos aprašu.

150.3. Nuotekų surinkimui ir šalinimui planuojami nuotekų valymo įrenginiai pietinėje stoties pusėje. Dėl nepalankaus reljefo ir nuotekų išleidimo vietos, planuojama įrengti slėginį nuotekų tinklą su siurbline. Išvalytas nuotekas planuojama išleisti į artimiausią vandens telkinį – upę Bedrė.

150.4. Vandentiekio ir buitinių nuotekų tinklai turi būti įrengiami žemiau įšalo zonos, todėl rengiant statinio projektą įvertinti galimus grunto supylimus tose vietose, kur neišlaikomas minimalus įšalo gylis. Visi detalūs sprendiniai turi būti tikslinami rengiant statinių projektus.

151. Inžinerinių tinklų plėtros sprendiniai turi būti tikslinami rengiant statinių projektus, pagal išduotas projektavimo sąlygas ir reikalavimus.

152. Esamų inžinerinių tinklų, kurie susikerta su planuojama infrastruktūra (elektros linijos) perkėlimas detalizuojamas rengiant statinio projektą.

153. Sprendiniams įgyvendinti siūlomi nustatyti servitutai pateikiami brėžinyje „*Sprendinių konkretizavimas. Sklypų ribų brėžinys*“, siūlomų nustatyti servitutų sąrašas pateikiamas 2 priede. Servitutų vietos ir plotai gali būti tikslinamos įgyvendinant infrastruktūros vystymo plano sprendinius. Dėl planuojamų inžinerinės infrastruktūros tinklų ir objektų plėtros taikytinų apribojimų konkrečioms žemės sklypams preliminarus sąrašas pateikiamas 3 priede.

Geležinkelio keliai

154. Siekiant sudaryti galimybę stotį pritaikyti tiek reguliariems keleivinių traukinių maršrutams, tiek pasienio funkcijai, Vaškų keleivinė stotis planuojama numatant du papildomus geležinkelio kelius.

155. Planuojami du 405 m ilgio peronai sudarant galimybę atliekant pasienio stoties funkciją aptarnauti tarptautinius traukinius.

156. Susisiekimas tarp peronų planuojamas požemine perėja. Rengiant statinio projektą gali būti tikslinami ir / ar svarstomi kiti susisiekimą tarp peronų užtikrinantys statiniai.

Automobilių keliai

157. Privažiavimas prie planuojamos Vaškų keleivinės stoties numatomas iš valstybinės reikšmės rajoninio kelio Nr. 3104 Vaškai–Puodžiūnai, kuris jungiasi su krašto keliu Nr. 209 Joniškis–Žeimelis–Pasvalys. Formuojama susisiekimo jungtis su planuojama geležinkelio stotimi.

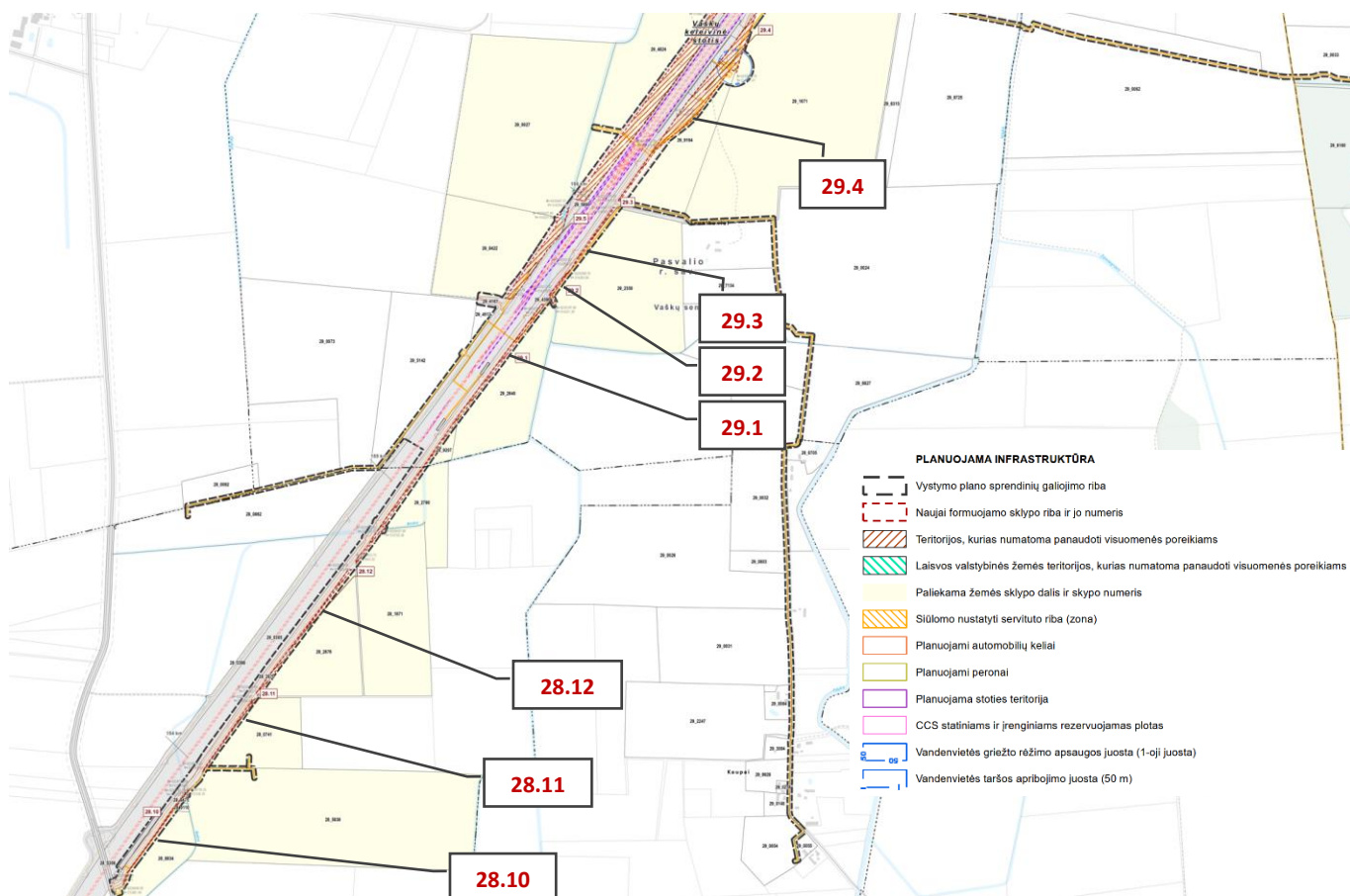
158. Planuojamas apie 2,8 km ilgio automobilių privažiavimo kelias iki stoties teritorijos, kelio danga numatoma ne siauresnė nei 6,0 m. Privažiavimo kelio techniniai parametrai, dangos, geometrija, įvažiavimai į žemės sklypus bus nustatomi / tikslinami statinio projekto rengimo metu pagal išduotas projektavimo sąlygas ir reikalavimus.

159. Preliminarūs Vaškų keleivinės stoties vystymui automobilių kelių plėtros sprendiniai ir jų įgyvendinimui rezervuojamos teritorijos, pažymėtos brėžinyje „*Sprendinių konkretizavimas. Pagrindinis brėžinys*“.

Formuojamos teritorijos infrastruktūros plėtrai

160. Vaškų keleivinei stotiai su visa būtina inžinerine infrastruktūra vystyti be esamų inžinerinės infrastruktūros žemės sklypų papildomai reikalinga 2,6580 ha ploto teritorija.

161. Infrastruktūros plėtrai formuojamoje teritorijoje siūlomi 7 žemės sklypai Vaškų keleivinei stotiai vystyti (žr. 8 pav.), kurių pagrindinė žemės naudojimo paskirtis – kita, žemės naudojimo būdai – susisiekimo ir inžinerinių komunikacijų aptarnavimo objektų teritorijos (I1) ir / arba susisiekimo ir inžinerinių tinklų koridorių teritorijos (I2) (žr. 9 lentelę). Teritorijos infrastruktūros plėtrai grafiškai vaizduojamos brėžinyje „Sprendinių konkretizavimas. Sklypų ribų brėžinys“.



8 pav. Formuojamos teritorijos (29.1,- 29.4, 28.10-28.12) Vaškų keleivinei stotiai vystyti

9 lentelė. Teritorijos infrastruktūros plėtrai Vaškų keleivinei stotiai vystyti

Teritorijos Nr.	Teritorijos plotas, ha	Pagrindinė žemės sklypo naudojimo paskirtis	Žemės naudojimo būdas
28.10	0,0759	Kita	Susisiekimo ir inžinerinių tinklų koridorių teritorijos
28.11	0,0915	Kita	Susisiekimo ir inžinerinių tinklų koridorių teritorijos
28.12	0,2126	Kita	Susisiekimo ir inžinerinių tinklų koridorių teritorijos
29.1	0,4986	Kita	Susisiekimo ir inžinerinių tinklų koridorių teritorijos

Teritorijos Nr.	Teritorijos plotas, ha	Pagrindinė žemės sklypo naudojimo paskirtis	Žemės naudojimo būdas
29.2	0,0593	Kita	Susisiekimo ir inžinerinių tinklų koridorių teritorijos
29.3	0,0754	Kita	Susisiekimo ir inžinerinių tinklų koridorių teritorijos
29.4	1,6447	Kita	Susisiekimo ir inžinerinių komunikacijų aptarnavimo objektų teritorijos; Susisiekimo ir inžinerinių tinklų koridorių teritorijos
Bendras plotas	2,6580		

Žemės paėmimas visuomenės poreikiams

162. Vaškų keleivinei stočiai vystyti siūlomos teritorijų ribos bei numatomų visuomenės poreikiams paimamų žemės sklypų ar jų dalių plotai yra preliminarūs ir bus tikslinami žemės paėmimo visuomenės poreikiams projektų rengimo metu. Stočiai vystyti numatoma visuomenės poreikiams paimti 15 žemės sklypų dalis. Žemės sklypų ar jų dalių, planuojamų paimti visuomenės poreikiams sąrašas pateikiamas 1 priede.

XI SKYRIUS

KITI INŽINERINĖS INFRASTRUKTŪROS OBJEKTŲ VYSTYMO SPRENDINIAI

Traukos pastotės įrengimo sprendiniai

163. Geležinkelio elektrifikavimui ir kontaktinio tinklo aprūpinimui elektros energija planuojama traukos pastotė Jonavos rajono pietinėje dalyje, Užusalių sen., Išorų kaimo administracinėje teritorijoje.

164. Traukos pastotei ir privažiavimo keliui prie teritorijos įrengti nustatytas teritorijų poreikis (žr. brėžinį „Sprendinių konkretizavimas. Pagrindinis brėžinys“). Traukos pastotėje atliekamos elektros tiekimo, skirstymo, valdymo funkcijos aprūpinant geležinkelio kontaktinį tinklą elektros energija. Traukos pastotės teritorija turi būti uždara, aptverta, teritorijoje įrengiami techninės priežiūros keliai ir pėsčiųjų takai.

164.1. Traukos pastotės sklypo teritorijoje turi būti numatyta ir LITGRID AB reikalinga sklypo dalis aukštos įtampos linijos skirstyklai įrengti. Transformatorių pastotei skirtas sklypas turi būti pakankamas sutalpinti ne tik geležinkelio traukai reikalingus įrenginius, bet ir prisijungimui prie elektros perdavimo sistemos operatoriaus LITGRID AB eksploatuojamų aukštos įtampos linijų skirtus įrenginius (110 kV skirstyklą).

165. Traukos pastotės aprūpinimui elektros energija planuojama nutiesti 110 kV įtampos elektros požeminę liniją, prijungiant ją prie į vakarus nutolusios esamos 110 kV elektros oro linijos „Kaunas-Jonava I“ dviejų atramų. Planuojamos elektros linijos ilgis – apie 7,5 km.

166. Planuojamas privažiavimo kelias iki traukos pastotės nuo „Rail Baltica“ geležinkelio linijos aptarnavimo kelio. Planuojamo privažiavimo kelio danga numatoma ne siauresnė nei 3,5 m. Privažiavimo kelio techniniai parametrai, dangos, geometrijos, įvažiavimai į žemės sklypus bus nustatomi / tikslinami statinio projekto rengimo metu pagal išduotas projektavimo sąlygas ir reikalavimus.

Eismo valdymo sistemų vystymo sprendiniai

167. Geležinkelio linijos Kaunas-Lietuvos ir Latvijos valstybių siena atkarpoje planuojamos vietos geležinkelio kelio ar riedmenų kontrolės, valdymo ir signalizacijos posistemų (toliau – CCS) statiniams ir įrenginiams. Planuojama 130 CCS vietų. CCS vietos ir jų kiekis gali būti tikslinamas pagal poreikį.

167.1. Planuojamose CCS statinių ir įrenginių vietose statiniai ir įrenginiai turi būti išdėstomi taip, kad būtų ne arčiau kaip 30 metrų nuo magistralinių ir krašto kelių briaunų ir ne arčiau kaip 20 metrų nuo rajoninių kelių briaunų. Ši nuostata taikoma ir planuojamoms mažo gabarito modulinėms tranzitinėms transformatorinėms.

167.2. Planuojamose CCS statinių ir įrenginių vietose statiniai ir įrenginiai turi būti išdėstomi atsižvelgiant į Lietuvos Respublikos energetikos ministro 2014-01-28 įsakymu Nr. 1-12 (įsakymo 2017-06-28 redakcija Nr. 1-169) patvirtintų Magistralinio dujotiekio įrengimo ir plėtros taisyklių trečiajame skirsnyje nurodytus leistinus atstumus nuo magistralinio dujotiekio vamzdžio (įskaitant ir susijusią infrastruktūrą) iki statinių ir kitų objektų (įskaitant, bet neapsiribojant).

168. 5G ryšio prie „Rail Baltica“ geležinkelio linijos užtikrinimui infrastruktūra – ryšio bokštai planuojami CCS įrenginiams suplanuotose teritorijose.

169. Plane nustatytas teritorijų poreikis CCS vystymui. Planuojamos 15 vietų, kuriose nustatytas papildomas žemės poreikis CCS įrengimui ir formuojamos teritorijos infrastruktūros plėtrai (žr. brėžinį „Sprendinių konkretizavimas. Pagrindinis brėžinys“). CCS įrengimui planuojamų naujų žemės plotų poreikis – 9,5369 ha.

170. Teritorijos, kuriose suplanuota infrastruktūros plėtra ir CCS įrengimas, rezervuojamos visuomenės poreikiams. Žemės sklypams suformuoti turi būti atliktos žemės paėmimo visuomenės poreikiams procedūros. Plano sprendiniuose nurodytų žemės sklypų ar jų dalių (žr. brėžinį „Sprendinių konkretizavimas. Sklypų ribų brėžinys“), kurias numatoma panaudoti visuomenės poreikiams plotai bus tikslinami žemės paėmimo visuomenės poreikiams projekto rengimo metu.

171. CCS įrengimui planuojamas elektros energijos tiekimas iki kiekvienos CCS įrenginiams numatytos vietos „Rail Baltica“ geležinkelio linijoje Kaunas-Lietuvos ir Latvijos valstybių siena (žr. brėžinį „Sprendinių konkretizavimas. Pagrindinis brėžinys“). Elektros tinklams įrengti žemės sklypuose siūloma nustatyti servitutus (žr. brėžinį „Sprendinių konkretizavimas. Sklypų ribų brėžinys“). Elektros tinklų prijungimo ir išdėstymo vietos yra preliminarios ir turi būti tikslinamos statinio projekto rengimo metu pagal išduotas projektavimo sąlygas ir kitus reikalavimus. Grafinėje dalyje vaizduojamos ir 2 priede pateikiamos siūlomų servitutų vietos tikslinamos įgyvendinant sprendinius – rengiant žemės paėmimo visuomenės poreikiams projektus ir / ar statinio projektus.

172. Privažiavimas ties CCS statinių ir įrenginių teritorijų numatomas kituose planuose ir / ar projektuose suprojektuotais automobilių keliais (žr. brėžinį „Sprendinių konkretizavimas. Pagrindinis brėžinys“). Tose vietose, kuriose privažiavimas nėra numatytas kituose planuose ir / ar projektuose suplanuotais keliais, kelių tinklas papildomas automobilių kelių atkarpomis, atitinkamai rezervuojama žemė visuomenės poreikiams, formuojamos teritorijos inžinerinės infrastruktūros koridorių plėtrai.

173. Planuojamų privažiavimo ir aptarnavimo kelių prie CCS įrenginiams numatytų vietų techniniai parametrai, dangos, geometrijos, įvažiavimai į žemės sklypus bus nustatomi / tikslinami statinio projekto rengimo metu pagal išduotas projektavimo sąlygas ir reikalavimus.

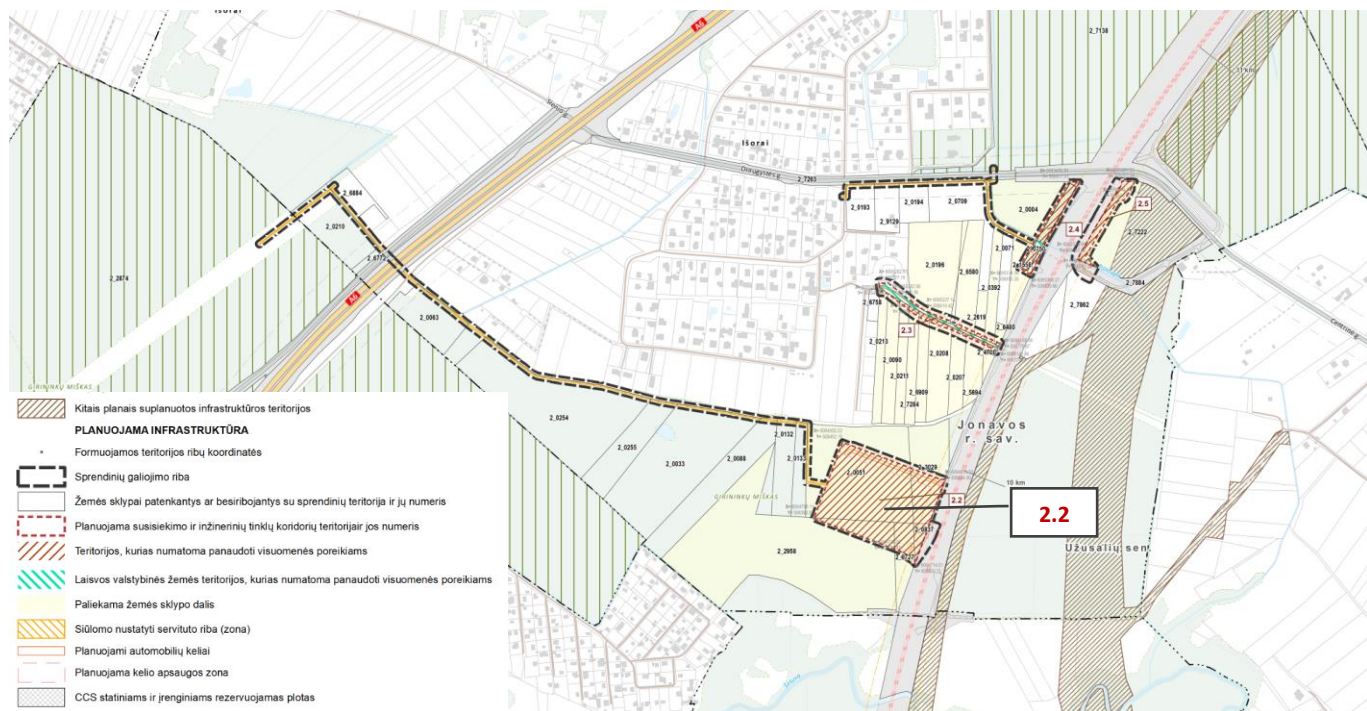
Formuojamos teritorijos infrastruktūros plėtrai

174. Kitai suplanuotai inžinerinei infrastruktūrai (be regioninių stočių) vystyti, be esamų inžinerinės infrastruktūros žemės sklypų, papildomai reikalinga 3,7881 ha teritorija Jonavos r. sav., Užusalių sen., Išorų

k. traukos pastotei įrengti ir aptarnauti, taip pat 9,5369 ha teritorija geležinkelio kelio ar riedmenų kontrolės, valdymo ir signalizacijos posistemių (CCS) įrengimui.

175. Kitai inžinerinės infrastruktūros objektų (CCS įrenginių ir traukos pastotės) plėtrai formuojamose teritorijose siūloma 16 žemės sklypų, kurių pagrindinė žemės naudojimo paskirtis – kita, žemės naudojimo būdai – susisiekimo ir inžinerinių komunikacijų aptarnavimo objektų teritorijos (I1), susisiekimo ir inžinerinių tinklų koridorių teritorijos (I2) (žr. 10 lentelę).

176. Planuojamai traukos pastotės įgyvendinti formuojama teritorija infrastruktūros plėtrai, kurioje siūlomas vienas žemės sklypas (žr. 9 pav.), apimantis planuojamos traukos pastotės teritoriją ir privažiavimo kelią iki jos.



9 pav. Formuojama teritorija (2.2) traukos pastotei vystyti

177. Kitos inžinerinės infrastruktūros objektų (CCS įrenginių ir traukos pastotės) plėtros teritorijose siūloma 16 žemės sklypų, kurių pagrindinė žemės naudojimo paskirtis – kita, žemės naudojimo būdai – susisiekimo ir inžinerinių komunikacijų aptarnavimo objektų teritorijos (I1), susisiekimo ir inžinerinių tinklų koridorių teritorijos (I2) (žr. 10 lentelę).

178. Planuojamiems elektros tiekimo tinklams iki traukos pastotės ir CCS siūlomi servitutai (žr. brėžinį „Sprendinių konkretizavimas. Sklypų ribų brėžinys“), suteikiantys teisę tiesti, aptarnauti, naudoti požemines, antžemines komunikacijas (kodas 222), įgyvendinant ypatingos valstybinės svarbos projektą, kurie tikslinami įgyvendinant sprendinius – rengiant žemės paėmimo visuomenės poreikiams projektus ir / ar statinio projektus.

178.1. 110 kV elektros perdavimo linijos statybai ir eksploatacijai suprojektuotus žemės servitutus (teisė tiesti, aptarnauti, naudoti antžemines, požemines komunikacijas) Lietuvos Respublikos nekilnojamojo turto registre registruoja ir kompensaciją už naudojamą administraciniu aktu nustatytu servitutu išmoka AB „LTG Infra“.

10 lentelė. Teritorijos traukos pastotei ir CCS įrenginiams vystyti

Eil. Nr.	Teritorijos Nr.	Teritorijos plotas, ha	Pagrindinė žemės sklypo naudojimo paskirtis	Žemės naudojimo būdas
<i>Formuojamos teritorijos traukos pastotei</i>				
1	2.2	3,7881	Kita	Susisiekimo ir inžinerinių komunikacijų aptarnavimo objektų teritorijos; Susisiekimo ir inžinerinių tinklų koridorių teritorijos
<i>Formuojamos teritorijos CCS įrenginiams</i>				
2	1.1	0,5379	Kita	Susisiekimo ir inžinerinių komunikacijų aptarnavimo objektų teritorijos; Susisiekimo ir inžinerinių tinklų koridorių teritorijos
3	2.4	0,4436	Kita	Susisiekimo ir inžinerinių komunikacijų aptarnavimo objektų teritorijos; Susisiekimo ir inžinerinių tinklų koridorių teritorijos
4	4.5	0,5406	Kita	Susisiekimo ir inžinerinių komunikacijų aptarnavimo objektų teritorijos; Susisiekimo ir inžinerinių tinklų koridorių teritorijos
5	8.1	0,7524	Kita	Susisiekimo ir inžinerinių komunikacijų aptarnavimo objektų teritorijos; Susisiekimo ir inžinerinių tinklų koridorių teritorijos
6	9.5	0,2324	Kita	Susisiekimo ir inžinerinių komunikacijų aptarnavimo objektų teritorijos; Susisiekimo ir inžinerinių tinklų koridorių teritorijos
7	11.1	1,1513	Kita	Susisiekimo ir inžinerinių komunikacijų aptarnavimo objektų teritorijos; Susisiekimo ir inžinerinių tinklų koridorių teritorijos
8	14.1	0,5280	Kita	Susisiekimo ir inžinerinių komunikacijų aptarnavimo objektų teritorijos; Susisiekimo ir inžinerinių tinklų koridorių teritorijos
9	15.3	1,0398	Kita	Susisiekimo ir inžinerinių komunikacijų aptarnavimo objektų teritorijos; Susisiekimo ir inžinerinių tinklų koridorių teritorijos
10	16.1	0,2093	Kita	Susisiekimo ir inžinerinių komunikacijų aptarnavimo objektų teritorijos; Susisiekimo ir inžinerinių tinklų koridorių teritorijos
11	16.2	0,4477	Kita	Susisiekimo ir inžinerinių komunikacijų aptarnavimo objektų teritorijos; Susisiekimo ir inžinerinių tinklų koridorių teritorijos
12	17.10	0,4163	Kita	Susisiekimo ir inžinerinių komunikacijų aptarnavimo objektų teritorijos; Susisiekimo ir inžinerinių tinklų koridorių teritorijos
13	20.5	0,0363	Kita	Susisiekimo ir inžinerinių komunikacijų aptarnavimo objektų teritorijos; Susisiekimo ir inžinerinių tinklų koridorių teritorijos

Eil. Nr.	Teritorijos Nr.	Teritorijos plotas, ha	Pagrindinė žemės sklypo naudojimo paskirtis	Žemės naudojimo būdas
14	24.8	0,2575	Kita	Susisiekimo ir inžinerinių komunikacijų aptarnavimo objektų teritorijos; Susisiekimo ir inžinerinių tinklų koridorių teritorijos
15	25.14	0,9779	Kita	Susisiekimo ir inžinerinių komunikacijų aptarnavimo objektų teritorijos; Susisiekimo ir inžinerinių tinklų koridorių teritorijos
16	27.4	1,9659	Kita	Susisiekimo ir inžinerinių komunikacijų aptarnavimo objektų teritorijos; Susisiekimo ir inžinerinių tinklų koridorių teritorijos
Bendras plotas traukos pastotei			3,7881 ha	
Bendras plotas CCS įrenginiams			9,5369 ha	
Bendras plotas traukos pastotei ir CCS įrenginiams			13,3250 ha	

Žemės paėmimas visuomenės poreikiams

179. Kitai inžinerinei infrastruktūrai (be regioninių stočių) vystyti siūlomos teritorijų ribos bei numatomų visuomenės poreikiams paimamų žemės sklypų ar jų dalių plotai yra preliminarūs ir bus tikslinami žemės paėmimo visuomenės poreikiams projektų rengimo metu. Šiai infrastruktūrai vystyti numatoma visuomenės poreikiams paimti 38 žemės sklypus ar žemės sklypų dalis bei 4 laisvos valstybinės žemės dalis. Žemės sklypų ar jų dalių, planuojamų paimti visuomenės poreikiams sąrašas pateikiamas 1 priede.

Miško žemės pavertimas kitomis naudmenomis

180. Į traukos pastotei ir privažiavimo keliui įrengti planuojamą teritoriją patenka dalis mišku apaugusios teritorijos, kurioje yra miško žemė, miškas priskirtas IV (ūkinių miškų) grupei. Kitomis naudmenomis paverčiamas miško žemės plotas – 3,6543 ha. Miško žemės pavertimo kitomis naudmenomis sprendiniai pateikti XIII skyriuje.

181. Į CCS įrenginiams planuojamas teritorijas patenka dalis mišku apaugusios teritorijos, kurioje yra miško žemė, miškas priskirtas IV (ūkinių miškų) grupei. Kitomis naudmenomis paverčiamas miško žemės plotas – 4,0294 ha. Miško žemės pavertimo kitomis naudmenomis sprendiniai pateikti XIII skyriuje.

XII SKYRIUS KITI AUTOMOBILIŲ KELIAI

Automobilių kelių infrastruktūros plėtros poreikis

182. Privažiavimui prie geležinkelio kelių ir statinių planuojami automobilių (aptarnavimo) keliai. Siekiant užtikrinti žemės sklypų pasiekiamumą, pagal poreikį aptarnavimo keliai pritaikomi privažiavimui prie žemės sklypų. Planuojant susisiekimo infrastruktūrą geležinkelio keliams ir statiniams aptarnauti įvertinta kitais planais ir / ar projektais suplanuota susisiekimo infrastruktūra. Naujai formuojami sprendiniai integruojami į esamą ir suplanuotą susisiekimo infrastruktūros tinklą.

183. Planuojami automobilių (aptarnavimo) keliai žymimi brėžinyje „Sprendinių konkretizavimas. Pagrindinis brėžinys“. Planuojami keliai integruojami į esamą arba suplanuotą kelių tinklą, keliai užbaigiami apsisukimo aikštelėmis. Privažiavimo kelių techniniai parametrai, dangos, geometrija, įvažiavimai į žemės sklypus bus nustatomi / tikslinami statinio projekto rengimo metu pagal išduotas projektavimo sąlygas ir reikalavimus.

184. Automobilių (aptarnavimo) keliams įrengti įvertintas teritorijų poreikis. Automobilių kelių sprendinių įgyvendinimui reikalingos teritorijos rezervuojamos visuomenės poreikiams. Plano sprendiniuose nurodytų žemės sklypų ar jų dalių, kurias numatoma panaudoti visuomenės poreikiams (žr. brėžinį „Sprendinių konkretizavimas. Sklypų ribų brėžinys“), plotai bus tikslinami žemės paėmimo visuomenės poreikiams projekto rengimo metu.

Formuojamos teritorijos infrastruktūros plėtrai

185. Planuojamai automobilių (aptarnavimo) kelių susisiekimo infrastruktūros plėtrai, be esamų inžinerinės infrastruktūros žemės sklypų, papildomai reikalinga 69,1506 ha teritorija.

186. Formuojamose teritorijose infrastruktūros plėtrai siūlomi 153 žemės sklypai (žr. 13 lentelę), kurių pagrindinė žemės naudojimo paskirtis – kita, žemės naudojimo būdas – susisiekimo ir inžinerinių tinklų koridorių teritorijos (I2).

11 lentelė. Teritorijos automobilių (aptarnavimo) kelių plėtrai

Eil. Nr.	Teritorijos Nr.	Teritorijos plotas, ha	Pagrindinė žemės sklypo naudojimo paskirtis	Žemės naudojimo būdas
1.	2.1	0,4307	Kita	Susisiekimo ir inžinerinių tinklų koridorių teritorijos
2.	2.3	0,4670	Kita	Susisiekimo ir inžinerinių tinklų koridorių teritorijos
3.	2.5	0,2816	Kita	Susisiekimo ir inžinerinių tinklų koridorių teritorijos
4.	3.1	0,0847	Kita	Susisiekimo ir inžinerinių tinklų koridorių teritorijos
5.	3.2	0,3898	Kita	Susisiekimo ir inžinerinių tinklų koridorių teritorijos
6.	3.3	0,6748	Kita	Susisiekimo ir inžinerinių tinklų koridorių teritorijos
7.	4.1	0,0677	Kita	Susisiekimo ir inžinerinių tinklų koridorių teritorijos
8.	4.2	0,0742	Kita	Susisiekimo ir inžinerinių tinklų koridorių teritorijos
9.	4.3	0,0500	Kita	Susisiekimo ir inžinerinių tinklų koridorių teritorijos
10.	4.4	0,0316	Kita	Susisiekimo ir inžinerinių tinklų koridorių teritorijos
11.	4.6	0,1907	Kita	Susisiekimo ir inžinerinių tinklų koridorių teritorijos
12.	5.1	0,4790	Kita	Susisiekimo ir inžinerinių tinklų koridorių teritorijos
13.	5.3	0,7492	Kita	Susisiekimo ir inžinerinių tinklų koridorių teritorijos
14.	5.4	0,0410	Kita	Susisiekimo ir inžinerinių tinklų koridorių teritorijos
15.	6.2	1,2288	Kita	Susisiekimo ir inžinerinių tinklų koridorių teritorijos
16.	6.3	0,4200	Kita	Susisiekimo ir inžinerinių tinklų koridorių teritorijos
17.	6.4	0,7768	Kita	Susisiekimo ir inžinerinių tinklų koridorių teritorijos
18.	6.5	0,4266	Kita	Susisiekimo ir inžinerinių tinklų koridorių teritorijos
19.	6.6	1,7882	Kita	Susisiekimo ir inžinerinių tinklų koridorių teritorijos
20.	6.7	0,5563	Kita	Susisiekimo ir inžinerinių tinklų koridorių teritorijos
21.	6.8	2,6501	Kita	Susisiekimo ir inžinerinių tinklų koridorių teritorijos
22.	6.9	0,4595	Kita	Susisiekimo ir inžinerinių tinklų koridorių teritorijos
23.	6.10	0,0249	Kita	Susisiekimo ir inžinerinių tinklų koridorių teritorijos
24.	7.1	1,9467	Kita	Susisiekimo ir inžinerinių tinklų koridorių teritorijos
25.	7.2	0,5048	Kita	Susisiekimo ir inžinerinių tinklų koridorių teritorijos
26.	7.3	1,2320	Kita	Susisiekimo ir inžinerinių tinklų koridorių teritorijos
27.	7.4	1,1169	Kita	Susisiekimo ir inžinerinių tinklų koridorių teritorijos
28.	7.5	1,1168	Kita	Susisiekimo ir inžinerinių tinklų koridorių teritorijos
29.	7.6	0,5552	Kita	Susisiekimo ir inžinerinių tinklų koridorių teritorijos

Eil. Nr.	Teritorijos Nr.	Teritorijos plotas, ha	Pagrindinė žemės sklypo naudojimo paskirtis	Žemės naudojimo būdas
30.	7.7	0,5656	Kita	Susisiekimo ir inžinerinių tinklų koridorių teritorijos
31.	7.8	0,0676	Kita	Susisiekimo ir inžinerinių tinklų koridorių teritorijos
32.	7.9	0,1957	Kita	Susisiekimo ir inžinerinių tinklų koridorių teritorijos
33.	7.10	0,8468	Kita	Susisiekimo ir inžinerinių tinklų koridorių teritorijos
34.	7.11	0,0547	Kita	Susisiekimo ir inžinerinių tinklų koridorių teritorijos
35.	7.12	0,3169	Kita	Susisiekimo ir inžinerinių tinklų koridorių teritorijos
36.	8.2	5,2699	Kita	Susisiekimo ir inžinerinių tinklų koridorių teritorijos
37.	8.4	0,1318	Kita	Susisiekimo ir inžinerinių tinklų koridorių teritorijos
38.	9.1	0,0753	Kita	Susisiekimo ir inžinerinių tinklų koridorių teritorijos
39.	9.2	0,1317	Kita	Susisiekimo ir inžinerinių tinklų koridorių teritorijos
40.	9.3	2,0178	Kita	Susisiekimo ir inžinerinių tinklų koridorių teritorijos
41.	9.4	2,5124	Kita	Susisiekimo ir inžinerinių tinklų koridorių teritorijos
42.	10.1	0,0367	Kita	Susisiekimo ir inžinerinių tinklų koridorių teritorijos
43.	11.2	0,0644	Kita	Susisiekimo ir inžinerinių tinklų koridorių teritorijos
44.	12.1	0,0183	Kita	Susisiekimo ir inžinerinių tinklų koridorių teritorijos
45.	12.2	0,0531	Kita	Susisiekimo ir inžinerinių tinklų koridorių teritorijos
46.	13.1	0,0513	Kita	Susisiekimo ir inžinerinių tinklų koridorių teritorijos
47.	14.2	0,0299	Kita	Susisiekimo ir inžinerinių tinklų koridorių teritorijos
48.	15.2	0,0733	Kita	Susisiekimo ir inžinerinių tinklų koridorių teritorijos
49.	15.4	0,0514	Kita	Susisiekimo ir inžinerinių tinklų koridorių teritorijos
50.	15.5	0,0723	Kita	Susisiekimo ir inžinerinių tinklų koridorių teritorijos
51.	15.6	0,8588	Kita	Susisiekimo ir inžinerinių tinklų koridorių teritorijos
52.	15.7	0,0099	Kita	Susisiekimo ir inžinerinių tinklų koridorių teritorijos
53.	15.8	0,0405	Kita	Susisiekimo ir inžinerinių tinklų koridorių teritorijos
54.	15.9	0,0215	Kita	Susisiekimo ir inžinerinių tinklų koridorių teritorijos
55.	16.3	0,0770	Kita	Susisiekimo ir inžinerinių tinklų koridorių teritorijos
56.	16.4	0,5827	Kita	Susisiekimo ir inžinerinių tinklų koridorių teritorijos
57.	16.5	0,0849	Kita	Susisiekimo ir inžinerinių tinklų koridorių teritorijos
58.	16.6	0,2723	Kita	Susisiekimo ir inžinerinių tinklų koridorių teritorijos
59.	17.1	0,0196	Kita	Susisiekimo ir inžinerinių tinklų koridorių teritorijos
60.	17.2	0,3195	Kita	Susisiekimo ir inžinerinių tinklų koridorių teritorijos
61.	17.3	0,0503	Kita	Susisiekimo ir inžinerinių tinklų koridorių teritorijos
62.	17.4	0,2536	Kita	Susisiekimo ir inžinerinių tinklų koridorių teritorijos
63.	17.5	0,3606	Kita	Susisiekimo ir inžinerinių tinklų koridorių teritorijos
64.	17.6	0,8356	Kita	Susisiekimo ir inžinerinių tinklų koridorių teritorijos
65.	17.7	0,4047	Kita	Susisiekimo ir inžinerinių tinklų koridorių teritorijos
66.	17.8	0,0925	Kita	Susisiekimo ir inžinerinių tinklų koridorių teritorijos
67.	17.9	1,3989	Kita	Susisiekimo ir inžinerinių tinklų koridorių teritorijos
68.	18.1	0,4689	Kita	Susisiekimo ir inžinerinių tinklų koridorių teritorijos
69.	18.2	0,0457	Kita	Susisiekimo ir inžinerinių tinklų koridorių teritorijos
70.	18.3	0,5474	Kita	Susisiekimo ir inžinerinių tinklų koridorių teritorijos
71.	18.4	0,0566	Kita	Susisiekimo ir inžinerinių tinklų koridorių teritorijos
72.	19.1	0,3434	Kita	Susisiekimo ir inžinerinių tinklų koridorių teritorijos
73.	19.2	0,3496	Kita	Susisiekimo ir inžinerinių tinklų koridorių teritorijos
74.	19.3	0,0603	Kita	Susisiekimo ir inžinerinių tinklų koridorių teritorijos
75.	19.4	0,2569	Kita	Susisiekimo ir inžinerinių tinklų koridorių teritorijos
76.	19.5	1,0038	Kita	Susisiekimo ir inžinerinių tinklų koridorių teritorijos
77.	19.6	0,2040	Kita	Susisiekimo ir inžinerinių tinklų koridorių teritorijos
78.	19.7	0,4009	Kita	Susisiekimo ir inžinerinių tinklų koridorių teritorijos
79.	19.8	0,6459	Kita	Susisiekimo ir inžinerinių tinklų koridorių teritorijos
80.	19.9	1,0957	Kita	Susisiekimo ir inžinerinių tinklų koridorių teritorijos
81.	20.1	0,5082	Kita	Susisiekimo ir inžinerinių tinklų koridorių teritorijos

Eil. Nr.	Teritorijos Nr.	Teritorijos plotas, ha	Pagrindinė žemės sklypo naudojimo paskirtis	Žemės naudojimo būdas
82.	20.2	1,3427	Kita	Susisiekimo ir inžinerinių tinklų koridorių teritorijos
83.	20.3	0,0535	Kita	Susisiekimo ir inžinerinių tinklų koridorių teritorijos
84.	20.4	0,8039	Kita	Susisiekimo ir inžinerinių tinklų koridorių teritorijos
85.	21.1	1,6802	Kita	Susisiekimo ir inžinerinių tinklų koridorių teritorijos
86.	21.2	0,1035	Kita	Susisiekimo ir inžinerinių tinklų koridorių teritorijos
87.	21.3	0,0663	Kita	Susisiekimo ir inžinerinių tinklų koridorių teritorijos
88.	21.4	0,6018	Kita	Susisiekimo ir inžinerinių tinklų koridorių teritorijos
89.	21.5	0,4154	Kita	Susisiekimo ir inžinerinių tinklų koridorių teritorijos
90.	21.6	0,0366	Kita	Susisiekimo ir inžinerinių tinklų koridorių teritorijos
91.	22.1	1,1944	Kita	Susisiekimo ir inžinerinių tinklų koridorių teritorijos
92.	22.2	0,4990	Kita	Susisiekimo ir inžinerinių tinklų koridorių teritorijos
93.	23.1	0,0602	Kita	Susisiekimo ir inžinerinių tinklų koridorių teritorijos
94.	23.2	0,0625	Kita	Susisiekimo ir inžinerinių tinklų koridorių teritorijos
95.	23.3	0,1501	Kita	Susisiekimo ir inžinerinių tinklų koridorių teritorijos
96.	23.4	0,0585	Kita	Susisiekimo ir inžinerinių tinklų koridorių teritorijos
97.	23.5	0,1677	Kita	Susisiekimo ir inžinerinių tinklų koridorių teritorijos
98.	23.6	0,0443	Kita	Susisiekimo ir inžinerinių tinklų koridorių teritorijos
99.	23.7	0,8230	Kita	Susisiekimo ir inžinerinių tinklų koridorių teritorijos
100.	23.8	0,0524	Kita	Susisiekimo ir inžinerinių tinklų koridorių teritorijos
101.	23.9	0,3867	Kita	Susisiekimo ir inžinerinių tinklų koridorių teritorijos
102.	24.1	0,0842	Kita	Susisiekimo ir inžinerinių tinklų koridorių teritorijos
103.	24.2	0,5011	Kita	Susisiekimo ir inžinerinių tinklų koridorių teritorijos
104.	24.3	0,0692	Kita	Susisiekimo ir inžinerinių tinklų koridorių teritorijos
105.	24.4	0,0400	Kita	Susisiekimo ir inžinerinių tinklų koridorių teritorijos
106.	24.5	0,0491	Kita	Susisiekimo ir inžinerinių tinklų koridorių teritorijos
107.	24.6	0,4719	Kita	Susisiekimo ir inžinerinių tinklų koridorių teritorijos
108.	24.7	0,1629	Kita	Susisiekimo ir inžinerinių tinklų koridorių teritorijos
109.	25.1	0,6270	Kita	Susisiekimo ir inžinerinių tinklų koridorių teritorijos
110.	25.2	0,0573	Kita	Susisiekimo ir inžinerinių tinklų koridorių teritorijos
111.	25.11	0,6027	Kita	Susisiekimo ir inžinerinių tinklų koridorių teritorijos
112.	25.12	0,1413	Kita	Susisiekimo ir inžinerinių tinklų koridorių teritorijos
113.	25.13	0,4055	Kita	Susisiekimo ir inžinerinių tinklų koridorių teritorijos
114.	25.15	0,2579	Kita	Susisiekimo ir inžinerinių tinklų koridorių teritorijos
115.	25.16	1,7059	Kita	Susisiekimo ir inžinerinių tinklų koridorių teritorijos
116.	26.1	0,1649	Kita	Susisiekimo ir inžinerinių tinklų koridorių teritorijos
117.	26.2	0,0537	Kita	Susisiekimo ir inžinerinių tinklų koridorių teritorijos
118.	26.3	0,0364	Kita	Susisiekimo ir inžinerinių tinklų koridorių teritorijos
119.	26.4	0,0342	Kita	Susisiekimo ir inžinerinių tinklų koridorių teritorijos
120.	26.5	0,5422	Kita	Susisiekimo ir inžinerinių tinklų koridorių teritorijos
121.	26.6	0,0340	Kita	Susisiekimo ir inžinerinių tinklų koridorių teritorijos
122.	26.7	0,0544	Kita	Susisiekimo ir inžinerinių tinklų koridorių teritorijos
123.	26.8	0,1289	Kita	Susisiekimo ir inžinerinių tinklų koridorių teritorijos
124.	26.9	0,3886	Kita	Susisiekimo ir inžinerinių tinklų koridorių teritorijos
125.	26.10	0,0651	Kita	Susisiekimo ir inžinerinių tinklų koridorių teritorijos
126.	26.11	0,1317	Kita	Susisiekimo ir inžinerinių tinklų koridorių teritorijos
127.	27.1	1,0657	Kita	Susisiekimo ir inžinerinių tinklų koridorių teritorijos
128.	27.2	0,6576	Kita	Susisiekimo ir inžinerinių tinklų koridorių teritorijos
129.	27.3	0,1043	Kita	Susisiekimo ir inžinerinių tinklų koridorių teritorijos
130.	27.5	0,0448	Kita	Susisiekimo ir inžinerinių tinklų koridorių teritorijos
131.	27.6	0,0678	Kita	Susisiekimo ir inžinerinių tinklų koridorių teritorijos
132.	27.7	0,0766	Kita	Susisiekimo ir inžinerinių tinklų koridorių teritorijos
133.	28.1	0,7101	Kita	Susisiekimo ir inžinerinių tinklų koridorių teritorijos

Eil. Nr.	Teritorijos Nr.	Teritorijos plotas, ha	Pagrindinė žemės sklypo naudojimo paskirtis	Žemės naudojimo būdas
134.	28.2	0,2138	Kita	Susisiekimo ir inžinerinių tinklų koridorių teritorijos
135.	28.3	0,2031	Kita	Susisiekimo ir inžinerinių tinklų koridorių teritorijos
136.	28.4	0,3178	Kita	Susisiekimo ir inžinerinių tinklų koridorių teritorijos
137.	28.5	0,4096	Kita	Susisiekimo ir inžinerinių tinklų koridorių teritorijos
138.	28.6	0,1854	Kita	Susisiekimo ir inžinerinių tinklų koridorių teritorijos
139.	28.7	0,4712	Kita	Susisiekimo ir inžinerinių tinklų koridorių teritorijos
140.	28.8	0,0971	Kita	Susisiekimo ir inžinerinių tinklų koridorių teritorijos
141.	28.9	0,0452	Kita	Susisiekimo ir inžinerinių tinklų koridorių teritorijos
142.	29.5	0,6439	Kita	Susisiekimo ir inžinerinių tinklų koridorių teritorijos
143.	29.6	4,1073	Kita	Susisiekimo ir inžinerinių tinklų koridorių teritorijos
144.	30.1	0,6240	Kita	Susisiekimo ir inžinerinių tinklų koridorių teritorijos
145.	30.2	0,0526	Kita	Susisiekimo ir inžinerinių tinklų koridorių teritorijos
146.	30.3	0,0692	Kita	Susisiekimo ir inžinerinių tinklų koridorių teritorijos
147.	30.4	0,0549	Kita	Susisiekimo ir inžinerinių tinklų koridorių teritorijos
148.	30.5	0,0456	Kita	Susisiekimo ir inžinerinių tinklų koridorių teritorijos
149.	30.6	0,1426	Kita	Susisiekimo ir inžinerinių tinklų koridorių teritorijos
150.	30.7	0,0492	Kita	Susisiekimo ir inžinerinių tinklų koridorių teritorijos
151.	31.1	0,0560	Kita	Susisiekimo ir inžinerinių tinklų koridorių teritorijos
152.	31.2	0,0417	Kita	Susisiekimo ir inžinerinių tinklų koridorių teritorijos
153.	31.3	0,0579	Kita	Susisiekimo ir inžinerinių tinklų koridorių teritorijos
Bendras plotas		69,1506		

Žemės paėmimas visuomenės poreikiams

187. Automobilių (aptarnavimo) kelių susisiekimo infrastruktūrai vystyti siūlomos teritorijų ribos bei numatomų visuomenės poreikiams paimamų žemės sklypų ar jų dalių plotai yra preliminarūs ir bus tikslinami žemės paėmimo visuomenės poreikiams projektų rengimo metu. Automobilių (aptarnavimo) keliams vystyti numatoma visuomenės poreikiams paimti 335 žemės sklypų ar žemės sklypų dalių ir 33 laisvos valstybinės žemės dalis. Žemės sklypų ar jų dalių, planuojamų paimti visuomenės poreikiams sąrašas pateikiamas 1 priede.

Miško žemės pavertimas kitomis naudmenomis

188. Į automobilių (aptarnavimo) keliams planuojamas teritorijas patenka dalis mišku apaugusios teritorijos, kurioje yra miško žemė, miškas priskirtas IV (ūkinių miškų) grupei. Kitomis naudmenomis paverčiamas miško žemės plotas 15,9081 ha. Miško žemės pavertimo kitomis naudmenomis sprendiniai pateikti XIII skyriuje.

XIII SKYRIUS MIŠKO PAVERTIMAS KITOMIS NAUDOMENOMIS

189. Formuojant susisiekimo komunikacijų inžinerinės infrastruktūros plėtros teritorijas Lietuvos Respublikos miškų valstybės kadastrė registruotuose miško plotuose, Miško žemės pavertimo kitomis naudmenomis ir kompensavimo už miško žemės pavertimą kitomis naudmenomis tvarkos aprašo, patvirtinto Lietuvos Respublikos Vyriausybės 2011 m. rugsėjo 28 d. nutarimu Nr. 1131 (Lietuvos Respublikos Vyriausybės 2017 m. lapkričio 15 d. nutarimo Nr. 924 redakcija), numatyta tvarka turi būti atliktos miško žemės pavertimo kitomis naudmenomis procedūros. Miško žemės pavertimo kitomis naudmenomis ir kompensavimo tvarką reglamentuoja 2011 metų rugsėjo 28 d. LR Vyriausybės nutarimas

Nr. 1131 „Miško žemės pavertimo kitomis naudmenomis ir kompensavimo už miško žemės pavertimą kitomis naudmenomis tvarkos aprašas” (su vėlesniais pakeitimais).

190. Plano sprendiniams įgyvendinti reikalingas miško žemės pavertimo kitomis naudmenomis plotas – 31,5268 ha, nustatyti 216 miško pavertimo kitomis naudmenomis plotų. Miško žemės paverčiamos kitomis naudmenomis schemos pateikiamos 5 priede. Miško žemės, paverčiamos kitomis naudmenomis plotų lentelė pateikiama 4 priede. Miško žemės plotai, kuriuos numatoma paversti kitomis naudmenomis, gali būti tikslinami žemės paėmimo visuomenės poreikiams procedūrų metu arba kitose sprendinių įgyvendinimo stadijose.

191. Į kitomis naudmenomis paverčiamos miško žemės plotus patenka 6,9300 ha valstybinės reikšmės miškų, todėl turi būti tikslinamos Valstybinės reikšmės miškų plotų schemos, vadovaujantis Valstybinės reikšmės miškų plotų schemų rengimo tvarkos aprašu, 2007 m. gruodžio 19 d. patvirtintu Lietuvos Respublikos Vyriausybės nutarimu Nr. 1369. Plotas gali būti tikslinamas valstybinės reikšmės miškų plotų schemų rengimo metu.

XIV SKYRIUS SPECIALIOSIOS ŽEMĖS NUDOJIMO SĄLYGOS

Planuojamos apsaugos zonos ir specialiosios žemės naudojimo sąlygos

192. Planuojamoje teritorijoje dėl planuojamos inžinerinės infrastruktūros plėtros numatomos taikyti specialiosios žemės naudojimo sąlygos pagal Lietuvos Respublikos specialiųjų žemės naudojimo sąlygų įstatymo nuostatas. Teritorijos, kuriose siūlomos nustatytos specialiosios žemės naudojimo sąlygos pavaizduotos brėžinyje „*Sprendinių konkretizavimas. Pagrindinis brėžinys*“. Žemės sklypų, kuriuose numatoma taikyti specialiąsias žemės naudojimo sąlygas, sąrašas pateikiamas 3 priede.

192.1. Ties Joniškėlio mišria keleivine stotimi, Jonavos prekinė stotimi, Vaškų keleivine stotimi, kur planuojama geležinkelio kelių plėtra, planuojamiems geležinkelio keliams nustatomos apsaugos zonos, vadovaujantis Lietuvos Respublikos specialiųjų žemės naudojimo sąlygų įstatymo 21 straipsniu, specialiosios žemės naudojimo sąlygos – 22 straipsniu.

192.2. Privažiavimui prie stočių ir stotelių, geležinkelio infrastruktūros aptarnavimui planuojamiems automobilių keliams nustatoma vietinės reikšmės keliams (I, II ar III kategorijos) taikoma kelių apsaugos zona vadovaujantis Lietuvos Respublikos specialiųjų žemės naudojimo sąlygų įstatymo 18 straipsniu. Kelių apsaugos zonose draudžiamos veiklos nurodytos šio įstatymo 19 straipsnyje.

192.3. Jei paviršiniam vandens telkiniui taikomos ir yra nustatytos apsaugos zona ir pakrantės apsaugos juosta, teritorijose, kur planuojamas vandens telkinių pertrasavimas, nustatomos naujos paviršinių vandens telkinių apsaugos zonos ir paviršinių vandens telkinių pakrančių apsaugos juostos. Paviršiniuose vandens telkiniuose taikomos specialiosios žemės naudojimo sąlygos vadovaujantis Lietuvos Respublikos specialiųjų žemės naudojimo sąlygų įstatymo 98 straipsniu, paviršinių vandens telkinių apsaugos zonose – šio įstatymo 99 straipsniu, paviršinių vandens telkinių pakrantės apsaugos juostose – 100 straipsniu.

192.4. Ties stotimis ir stotelėmis planuojamoms vandenvietėms nustatomos požeminio vandens vandenviečių apsaugos zonos. Specialiosios žemės naudojimo sąlygos šiose teritorijose taikomos vadovaujantis Lietuvos Respublikos specialiųjų žemės naudojimo sąlygų įstatymo 106 straipsniu.

192.5. Planuojamoms vandenvietėms planuojamos požeminio vandens vandenviečių taršos apribojimo juostos – aplink I ir II grupės požeminio vandens vandenvietės, iš kurios išgaunamas gėlas vanduo, naudojamas ar planuojamas naudoti maistui, kaptazo įrenginius nustatyta 50 metrų pločio juosta

(įskaitant požeminio vandens vandenvietės apsaugos zonos 1-ąją juostą), kurioje draudžiama mikrobiologinę ir (arba) cheminę taršą galinti sukelti ūkinė veikla.

192.6. Planuojamoms vandenvietėms griežto režimo apsaugos juosta (toliau – 1-oji juosta) nustatoma ne mažesniu kaip 10 m spinduliu.

193. Planuojamiems elektros tinklams nustatomos apsaugos zonos, vadovaujantis Lietuvos Respublikos specialiųjų žemės naudojimo sąlygų įstatymo 24 straipsniu. Planuojamos požeminių elektros kabelių linijos, kurioms taikoma apsaugos zona po 1 metrą į abi puses nuo linijos.

193.1. AB „LTG Infra“ atlieka visus veiksmus reikalingus nustatytų teritorijų, kuriose taikytinos specialiosios žemės naudojimo sąlygos (elektros tinklų apsaugos zonos) įregistravimui Nekilnojamojo turto registre.

194. Vadovaujantis Lietuvos Respublikos specialiųjų žemės naudojimo sąlygų įstatymo 42 straipsnio nuostatomis planuojamai vandens tiekimo ir nuotekų tvarkymo infrastruktūrai ties stotimis ir stotelėmis nustatoma apsaugos zona – išilgai vamzdyno trasos esanti žemės juosta, kurios ribos yra po 2,5 metro į abi puses nuo vamzdyno ašies ir 10 metrų pločio juosta aplink planuojamas nuotekų siurbles. Specialiosios žemės naudojimo sąlygos planuojamose vandens tiekimo ir nuotekų tvarkymo infrastruktūros apsaugos zonose nustatytos Lietuvos Respublikos specialiųjų žemės naudojimo sąlygų įstatymo 43 straipsnyje.

195. Tikslios teritorijų, kuriose taikomos specialiosios žemės naudojimo sąlygos, ribos ir plotas bus nustatytas rengiant žemės paėmimo visuomenės poreikiams projektą ir / ar statinio projektą, kuriame gali būti patikslintos šiuo inžinerinės infrastruktūros vystymo planu suplanuotų sprendinių įgyvendinimui reikalingų žemės sklypų bei kitų žemės sklypų, likusių po žemės paėmimo visuomenės poreikiams procedūrų, ribos.

196. Žemės sklypų, kuriuose dėl planuojamos infrastruktūros plėtros numatoma taikyti specialiąsias žemės naudojimo sąlygas arba jas panaikinti, savininkai, valstybinės ar savivaldybės žemės patikėtiniai, taip pat fiziniai ar juridiniai asmenys arba kitos organizacijos ar jų padaliniai, naudojantys žemę pagal Nekilnojamojo turto registre įregistruotą sutartį, ir (ar) Nekilnojamojo turto registre įregistruotų nekilnojamųjų daiktų savininkai ar patikėtiniai apie Plane suplanuotas specialiąsias žemės naudojimo sąlygas informuojami Lietuvos Respublikos specialiųjų žemės naudojimo sąlygų įstatymo 11 straipsnio 2 dalyje nustatyta tvarka.

Kitos apsaugos zonos ir specialiosios žemės naudojimo sąlygos

197. Specialiųjų žemės naudojimo sąlygų teritorijose, kuriose šios sąlygos turi būti taikomos, nustatymą, procese dalyvaujančių asmenų teises ir pareigas, teises prielaidas nurodytas teritorijas centralizuotai registruoti Lietuvos Respublikos nekilnojamojo turto registre reglamentuoja Lietuvos Respublikos specialiųjų žemės naudojimo sąlygų įstatymas.

198. Planuojamoje teritorijoje taikomos specialiosios žemės naudojimo sąlygos pagal Lietuvos Respublikos specialiųjų žemės naudojimo sąlygų įstatymo nuostatas. Teritorijos, kuriose galioja nustatytos specialiosios žemės naudojimo sąlygos pavaizduotos brėžinyje „*Sprendinių konkretizavimas. Pagrindinis brėžinys*“.

Geležinkelio kelių apsaugos zonos

199. Planuojama teritorija patenka į esamų ir kitais planais suplanuotų geležinkelių apsaugos zonas, kuriose taikomos specialiosios žemės naudojimo sąlygos, nustatytos Lietuvos Respublikos specialiųjų žemės naudojimo sąlygų įstatymo 22 straipsnyje.

Kelių apsaugos zonos

200. Planuojama teritorija patenka į valstybinės reikšmės krašto keliams, rajoniniams keliams bei vietinės reikšmės keliams nustatytas apsaugos zonas, kuriose taikomos specialiosios žemės naudojimo sąlygos, nustatytos Lietuvos Respublikos specialiųjų žemės naudojimo sąlygų įstatymo 19 straipsnyje.

Melioruotos žemės ir melioracijos statinių apsaugos zonos

201. Vadovaujantis Lietuvos Respublikos specialiųjų žemės naudojimo sąlygų įstatymo 91 straipsniu, melioruotos žemės ir melioracijos statinių apsaugos zonos nustatomos melioruotai žemei, melioracijos statiniams, melioracijos grioviui, bendrojo naudojimo drenažo rinktuvams, polderiams. Ūkinės veiklos apribojimai melioruotoje žemėje nurodyti to paties įstatymo 92 straipsnyje, apribojimai melioracijos statinių apsaugos zonose – 94 straipsnyje. Šio straipsnio 1 dalyje nurodyta, kad melioracijos statinių apsaugos zonose draudžiama statyti pastatus. Planuojant pastatus šiuo metu esančių melioracijos statinių apsaugos zonose rengiant statinio projektą turi būti numatytas šių statinių perkėlimas arba demontavimas įrengiant paviršinių nuotekų surinkimo tinklus.

Miško žemėje taikomos specialiosios žemės naudojimo sąlygos

202. Vadovaujantis Lietuvos Respublikos specialiųjų žemės naudojimo sąlygų įstatymo 95 straipsniu, miško žemėje draudžiama statyti statinius ir (ar) įrenginius, tiesti inžinerinius tinklus, išskyrus miško infrastruktūrai priskiriamus inžinerinius statinius ir (ar) įrenginius. Miško žemėje, kurioje numatyti Plano sprendiniai, planuojamas miško žemės pavertimas kitomis naudmenomis vadovaujantis Lietuvos Respublikos miškų įstatymu nustatyta tvarka.

Paviršiniuose vandens telkiniuose taikomos specialiosios žemės naudojimo sąlygos

203. Paviršiniuose vandens telkiniuose draudžiamos veiklos, išvardintos Lietuvos Respublikos specialiųjų žemės naudojimo sąlygų įstatymo 98 straipsnyje, kurio 4 dalis sako, kad draudžiama paviršinius vandens telkinius, išskyrus dirbtinius vandens telkinius, paversti kitomis žemės naudmenomis.

Paviršinių vandens telkinių apsaugos zonos

204. Paviršinių vandens telkinių apsaugos zonos grafiškai pažymėtos Plano sprendinių grafinėje dalyje. Vadovaujantis Lietuvos Respublikos specialiųjų žemės naudojimo sąlygų įstatymo 99 straipsnio nuostatomis, susisiekimo komunikacijų ir inžinerinės infrastruktūros objektų statyba paviršinių vandens telkinių pakrantės apsaugos zonoje nėra draudžiama.

Paviršinių vandens telkinių pakrantės apsaugos juostos

205. Paviršinių vandens telkinių pakrantės apsaugos juostos grafiškai pažymėtos Plano sprendinių brėžiniuose. Paviršinių vandens telkinių apsaugos zonų ir pakrantės apsaugos juostų ribos nustatomos vadovaujantis Paviršinių vandens telkinių apsaugos zonų ir pakrančių apsaugos juostų nustatymo tvarkos aprašu, paviršinių vandens telkinių apsaugos zonose taikomi apribojimai, nurodyti Lietuvos Respublikos specialiųjų žemės naudojimo sąlygų įstatymo 99 straipsnyje, paviršinių vandens telkinių pakrantės apsaugos juostose – to paties įstatymo 100 straipsnyje.

Požeminio vandens vandenviečių apsaugos zonos

206. Požeminio vandens vandenvietės ir jų apsaugos zonos grafiškai pažymėtos sprendinių brėžiniuose, apsaugos zonose galiojančios specialiosios žemės naudojimo sąlygos nurodytos Lietuvos Respublikos specialiųjų žemės naudojimo sąlygų įstatymo 106 straipsnyje. Visų grupių požeminio vandens vandenviečių apsaugos zonų 1-ojoje juostoje draudžiama bet kokia veikla, tiesiogiai nesusijusi su požeminio vandens paėmimu, gerinimu ir tiekimu.

Požeminio vandens vandenviečių taršos apribojimo juostos

207. Planuojamoms vandenvietėms nustatomos 50 metrų pločio požeminio vandens vandenvietės taršos apribojimo juostos, kuriose draudžiama mikrobiologinę ir (arba) cheminę taršą galinti sukelti ūkinė veikla, kaip tai numatyta Lietuvos Respublikos specialiųjų žemės naudojimo sąlygų įstatymo 105 straipsnyje.

Aerodromų apsaugos zonos

208. Plano sprendiniai patenka Kauno oro uosto (Kauno rajono savivaldybė) aerodromo apsaugos zonas. Aerodromų apsaugos zonose galiojančios specialiosios žemės naudojimo sąlygos nurodytos Lietuvos Respublikos specialiųjų žemės naudojimo sąlygų įstatymo 16 straipsnyje. Aerodromų apsaugos zonose, nesuderinus su viešąja įstaiga Transporto kompetencijų agentūra (toliau – Transporto kompetencijų agentūra) ir (ar) Lietuvos kariuomenės vadu Lietuvos Respublikos Vyriausybės patvirtintame Aviacijai galinčių kliudyti statinių statybos, rekonstravimo, įrenginių įrengimo ir želdinių sodinimo (įveisimo) derinimo tvarkos apraše nustatyta tvarka, draudžiama:

- statyti ir (ar) rekonstruoti statinius ir įrengti įrenginius (1 dalies 1–4 punktai);
- tiesti elektros tinklus ir (ar) elektroninių ryšių infrastruktūros linijas (išskyrus požemines), statyti statinius ir įrengti įrenginius, kurie skleidžia radijo ir elektromagnetines bangas (1 dalies 6 punktas).

Elektros tinklų apsaugos zonos

209. Planuojama teritorija patenka į esamų elektros tinklų apsaugos zonas, kurios grafiškai vaizduojamos brėžinyje „*Sprendinių konkretizavimas. Pagrindinis brėžinys*“. Elektros tinklų apsaugos zonose galiojančios specialiosios žemės naudojimo sąlygos nurodytos Lietuvos Respublikos specialiųjų žemės naudojimo sąlygų įstatymo 25 straipsnyje. Vadovaujantis šio straipsnio 1 dalies nuostatomis, elektros tinklų apsaugos zonose draudžiama statyti ir (ar) įrengti visų rūšių transporto priemonių ir (ar) mechanizmų stovėjimo ir saugojimo aikšteles (oro linijų apsaugos zonose), vadovaujantis 2 dalies nuostatomis, elektros tinklų apsaugos zonose statyti statinius ir (ar) įrengti įrenginius galima tik gavus elektros perdavimo tinklų valdytojo – AB „Litgrid“ arba elektros skirstomųjų tinklų valdytojo – AB „Energijos skirstymo operatorius“ pritarimą projektui.

Magistralinių dujotiekių ir naftotiekių apsaugos zonos

210. Plano sprendiniai patenka į magistralinio dujotiekio apsaugos zoną Kiemėnų k. Namišių sen., Pasvalio r. sav. ir Pabiržio k. Neveronių sen., Kauno r. sav. Apsaugos zona grafiškai vaizduojama brėžinyje „*Sprendinių konkretizavimas. Pagrindinis brėžinys*“ (specialiojo plano sprendiniuose pateikiamos bendros magistralinių dujotiekių apsaugos zonų ribos). Vadovaujantis Lietuvos Respublikos specialiųjų žemės naudojimo sąlygų įstatymo 28 straipsnio 2 dalies nuostatomis, magistralinių dujotiekių apsaugos zonose statyti statinius ir (ar) įrengti įrenginius galima tik gavus magistralinio dujotiekių valdytojo – AB „Amber Grid“ pritarimą projektui.

Magistralinių dujotiekių vietovės klasių teritorijos

211. Plano sprendiniai Kiemėnų k. Namišių sen., Pasvalio r. sav. ir Pabiržio k. Neveronių sen., Kauno r. sav. patenka į magistralinių dujotiekių vietovės klasių teritorijas. Magistralinių dujotiekių vietovės klasės teritorija – išilgai magistralinio dujotiekio vamzdyno trasos esanti žemės juosta, kurios ribos yra po 200 metrų į abi puses nuo vamzdyno ašies ir 200 metrų atstumu nuo kraštinių jo taškų. Šios teritorijos grafiškai vaizduojamos brėžinyje „*Sprendinių konkretizavimas. Pagrindinis brėžinys*“ (specialiojo plano sprendiniuose pateikiamos bendros magistralinių dujotiekių vietovės klasių teritorijų ribos). Vadovaujantis Lietuvos Respublikos specialiųjų žemės naudojimo sąlygų įstatymo 34 straipsniu magistralinių dujotiekių

vietovės klasių teritorijose įgyvendinant infrastruktūros plėtros sprendinius reikalingas magistralinio dujotiekių valdytojo – AB „Amber Grid“ pritarimas projektui.

XV SKYRIUS KULTŪROS PAVELDAS

212. Nauji planuojami susisiekimo infrastruktūros objektai į nekilnojamojo kultūros paveldo teritorijas nepatenka ir nuo artimiausių nekilnojamojo kultūros paveldo objektų yra nutolę daugiau nei 200 m.

213. Dalis kitų specialiojo plano sprendinių patenka į šias kultūros paveldo objektų teritorijas ar jų apsaugos zonas:

213.1. Kultūros paveldo objekto – Siaurojo geležinkelio kompleksas (unikalus objekto kodas 21898) – teritorija (ties Joniškėliu ir Pušalotu Pasvalio r. sav.). Objekto vertingųjų savybių pobūdis – architektūrinis (lemiantis reikšmingumą tipiškas), inžinerinis (lemiantis reikšmingumą unikalus), istorinis (lemiantis reikšmingumą svarbus), kraštovaizdžio. Objekto vertingosios savybės – siaurojo geležinkelio komplekso infrastruktūra, reljefas. Objekto teritorijoje planuojamos elektros kabelių požeminės linijos, kurioms nustatomos apsaugos zonos po 1 m į abi puses nuo šios linijos, taip pat siūlomų nustatyti servitutų, suteikiančių teisę tiesti inžinerinius tinklus, jais naudotis ir juos prižiūrėti, įgyvendinant valstybinės svarbos projektą, zonos. Į teritoriją patenka planuojamų aptarnavimo kelių apsaugos zonų dalis, planuojamų perkelti kanalų / upės vagų apsaugos zonų ir pakrantės apsaugos juostų dalys. Planuojamų sprendinių poveikis kultūros paveldo objekto vertingosioms savybėms nenumatomas.

213.2. Kultūros paveldo objekto (unikalus objekto kodas 2010) – Daukliūnų akmuo su „Meškos“ ir „Veršiuko“ pėdomis, vad. Meškos akmeniu – apsaugos zona (Didžiojo Raisto k., Jonavos r. sav.). Apsaugos zonoje planuojamos elektros kabelių požeminės linijos, kurioms nustatomos apsaugos zonos po 1 m į abi puses nuo šios linijos, taip pat siūlomų nustatyti servitutų, suteikiančių teisę tiesti inžinerinius tinklus, jais naudotis ir juos prižiūrėti, įgyvendinant valstybinės svarbos projektą, zonos. Kitais teritorijų planavimo dokumentais yra suplanuotas kultūros paveldo objekto išskėlimas.

213.3. Kultūros paveldo objekto (unikalus objekto kodas 46786) – Kurmagalos senovės gyvenvietė – teritorija (Kurmagalos k., Jonavos r. sav.) Objekto vertingųjų savybių pobūdis – archeologinis (lemiantis reikšmingumą). Objekto vertingosios savybės – reljefas, kultūrinis sluoksnis. Į objekto teritoriją patenka planuojamas vandentiekis (apie 50 m.), kuriam nustatoma apsaugos zona po 2,5 metro į abi puses nuo vamzdyno ašies, taip pat siūlomų nustatyti servitutų, suteikiančių teisę tiesti inžinerinius tinklus, jais naudotis ir juos prižiūrėti, įgyvendinant valstybinės svarbos projektą, zona. Įgyvendinant šiuos sprendinius turi būti atlikti archeologiniai tyrimai.

214. Įgyvendinant specialiojo plano sprendinius 12 lentelėje pateiktose vietose turi būti atlikti archeologiniai žvalgymai ir nustatytas žvalgomųjų archeologinių tyrimų poreikis, kadangi objektai ribojasi su anksčiau atliktų archeologinių tyrimų teritorijomis.

12 lentelė. Planuojami objektai, kurių teritorijose turi būti atlikti archeologiniai žvalgymai

Objekto pavadinimas	Vieta (koordinatės)	Žemės plotas, m ²
Traukos pastotė	~508521, ~6094856	1000
Automobilių kelias	~508428, ~6094098	3400
CCS	~514201, ~6103853	400
Automobilių kelias	~513518, ~6111399	1900

Objekto pavadinimas	Vieta (koordinatės)	Žemės plotas, m ²
CCS	~523207, ~6154874	1800
Automobilių kelias	~522035, ~6161091	770
Automobilių kelias	~521648, ~6161453	5800
Automobilių kelias	~514132, ~6175823	2000
Automobilių kelias	~514046, ~6175720	4000
Automobilių kelias	~513895, ~6175876	3000
Automobilių kelias	~513715, ~6204126	400
Automobilių kelias	~513815, ~6204139	500
Automobilių kelias	~511579, ~6212701	530
Automobilių kelias	~520798, ~6240126 (šiaurinis apsisukimas)	500

215. Vadovautis Paveldo tvarkybos reglamento PTR 2.13.01:2022 „Archeologinio kultūros paveldo tvarkyba“ III skyriaus 7.8. dalimi, archeologinius tyrimus privaloma atlikti prieš pradėdant vykdyti didelės apimties žemės judinimo darbus, keičiančius reljefą daugiau nei 1 ha plote.

XVI SKYRIUS
INFRASTRUKTŪROS VYSTYMO PLANO PRIEDAI

Projekto „Rail Baltica“ geležinkelio linijos Kaunas–Lietuvos ir Latvijos valstybių siena inžinerinių sistemų ir regioninių stočių susisiekimo komunikacijų inžinerinės infrastruktūros vystymo plano aiškinamojo rašto
1 priedas

ŽEMĖS SKLYPŲ, AR JŲ DALIŲ, PLANUOJAMŲ PAIMTI VISUOMENĖS POREIKIAMS SĄRAŠAI

IP_1 lentelė. Žemės sklypų, ar jų dalių, planuojamų paimti visuomenės poreikiams stotims ir stotelėms vystyti sąrašas

Brėžinio lapo Nr.	Formuojamos teritorijos Nr.	Formuojamos teritorijos plotas, ha	Žemės sklypo Nr. plane	Žemės sklypo unikalus numeris	Žemės sklypo plotas pagal NTR, ha	Žemės sklypo paskirtis	Žemės sklypo naudojimo būdas	Esamo žemės sklypo plotas pagal RC GIS, ha	Siūlomos teritorijos rezervuojamos visuomenės poreikiams plotas, ha	Likutinis žemės sklypo plotas, ha
Jonavos keleivinei stotelei		0,9793							0,9793	
4	4.7	0,8715	4_0699	440052560699	8,3583	Žemės ūkio	Kiti žemės ūkio paskirties žemės sklypai	8,3582	0,1352	8,2230
			4_3552	440052723552	2,8261	Žemės ūkio	Kiti žemės ūkio paskirties žemės sklypai	2,8262	0,7364	2,0898
	4.8	0,1078	5_2435	440052542435	7,2215	Žemės ūkio	Kiti žemės ūkio paskirties žemės sklypai	7,2212	0,1078	7,1134
Jonavos prekiniai stotčiai		27,8303							27,8303	
5	5.2	27,8303	-	-	-	Laisva valstybinė žemė	-	-	3,2158	-
			5_4624	440050354624	1,0841	Miškų ūkio	-	1,0841	1,0841	0,0000
			5_0041	460500010041	6,8300	Žemės ūkio	-	6,9189	0,4906	6,4283
			5_4257	440050354257	1,2801	Miškų ūkio	-	1,2802	1,2802	0,0000
			5_4262	440002014262	1,2027	Žemės ūkio	Kiti žemės ūkio paskirties žemės sklypai	1,2027	0,0277	1,1750
			5_5458	440050345458	4,8497	Žemės ūkio	-	4,8496	4,8496	0,0000
			5_3419	440050493419	0,2311	Miškų ūkio	Ūkinių miškų sklypai	0,2311	0,2311	0,0000
			5_0141	460500010141	4,6198	Žemės ūkio	Kiti žemės ūkio paskirties žemės sklypai	4,6198	2,1716	2,4482

Brėžinio lapo Nr.	Formuojamos teritorijos Nr.	Formuojamos teritorijos plotas, ha	Žemės sklypo Nr. plane	Žemės sklypo unikalus numeris	Žemės sklypo plotas pagal NTR, ha	Žemės sklypo paskirtis	Žemės sklypo naudojimo būdas	Esamo žemės sklypo plotas pagal RC GIS, ha	Siūlomoms teritorijos rezervuojamos visuomenės poreikiams plotas, ha	Likutinis žemės sklypo plotas, ha
			5_0249	460500010249	4,8768	Žemės ūkio	-	4,8710	3,7890	1,0820
			5_0105	460500010105	4,1600	Miškų ūkio	-	4,2633	0,1408	4,1225
			5_7330	440050377330	0,3570	Žemės ūkio	Kiti žemės ūkio paskirties žemės sklypai	0,3570	0,3570	0,0000
			5_5640	440050365640	0,2541	Miškų ūkio	-	0,2542	0,2542	0,0000
			5_8240	440001448240	0,9443	Žemės ūkio	Kiti žemės ūkio paskirties žemės sklypai	0,9442	0,0526	0,8917
			5_6751	440050356751	0,8922	Miškų ūkio	-	0,8922	0,8922	0,0000
			5_4000	440050364000	0,2738	Miškų ūkio	-	0,2737	0,2737	0,0000
			5_9639	440050459639	5,6622	Žemės ūkio	Kiti žemės ūkio paskirties žemės sklypai	5,6620	2,2285	3,4336
			5_4440	440002014440	1,1584	Žemės ūkio	Kiti žemės ūkio paskirties žemės sklypai	1,1584	0,0302	1,1282
			5_0047	460500010047	5,6815	Žemės ūkio	Kiti žemės ūkio paskirties žemės sklypai	5,6815	0,1150	5,5666
			5_9614	440050419614	0,5128	Miškų ūkio	-	0,5129	0,5129	0,0000
			5_9219	440043369219	22,8698	Žemės ūkio	Kiti žemės ūkio paskirties žemės sklypai	22,8698	2,1592	20,7106
			5_3092	440050353092	0,3634	Miškų ūkio	Ūkinių miškų sklypai	0,3634	0,3634	0,0000
			5_0272	460500010272	7,0554	Žemės ūkio	Kiti žemės ūkio paskirties žemės sklypai	7,0554	0,2383	6,8171
			5_0007	460500010007	1,3111	Žemės ūkio	Kiti žemės ūkio paskirties žemės sklypai	1,3111	0,0204	1,2907
			5_6710	440052496710	0,8548	Žemės ūkio	Kiti žemės ūkio paskirties žemės sklypai	0,8548	0,8548	0,0000
			5_0158	460500010158	4,3011	Žemės ūkio	Kiti žemės ūkio paskirties žemės sklypai	4,3011	0,1077	4,1934
			5_0103	460500010103	1,1900	Žemės ūkio	-	1,1723	0,2381	0,9342
			5_0060	460500010060	10,1485	Žemės ūkio	Kiti žemės ūkio paskirties žemės sklypai	10,1485	0,3513	9,7973
			5_8290	440050358290	0,3432	Miškų ūkio	-	0,3432	0,3432	0,0000
			5_6615	440050336615	0,8544	Žemės ūkio	-	0,8544	0,8544	0,0000
			5_6466	440050376466	0,5427	Žemės ūkio	-	0,5427	0,3027	0,2400

Brėžinio lapo Nr.	Formuojamos teritorijos Nr.	Formuojamos teritorijos plotas, ha	Žemės sklypo Nr. plane	Žemės sklypo unikalus numeris	Žemės sklypo plotas pagal NTR, ha	Žemės sklypo paskirtis	Žemės sklypo naudojimo būdas	Esamo žemės sklypo plotas pagal RC GIS, ha	Siūlomoms teritorijos rezervuojamos visuomenės poreikiams plotas, ha	Likutinis žemės sklypo plotas, ha
Ručiuų keleivinei stotelei		0,8366							0,8366	
6	6.1	0,8366	6_6898	440052496898	3,1351	Žemės ūkio	Kiti žemės ūkio paskirties žemės sklypai	3,1351	0,0082	3,1268
			6_6921	440052496921	0,9955	Žemės ūkio	Kiti žemės ūkio paskirties žemės sklypai	0,9955	0,6355	0,3600
			6_3440	440052493440	1,5632	Žemės ūkio	Kiti žemės ūkio paskirties žemės sklypai	1,5632	0,1928	1,3704
Pasraučių keleivinei stotelei		1,6587							1,6587	
8	8.3	1,6587	-	-	-	Laisva valstybinė žemė	-	-	0,2050	-
			8_1290	440052721290	12,1018	Žemės ūkio	Kiti žemės ūkio paskirties žemės sklypai	12,1018	1,4255	10,6764
			8_0121	460300050121	0,8400	Miškų ūkio	-	0,7843	0,0283	0,7561
Ramygalos keleivinei stotelei		0,0863							0,0863	
15	15.1	0,0863	15_7868	440052627868	0,7278	Žemės ūkio	Kiti žemės ūkio paskirties žemės sklypai	0,7278	0,0863	0,6415
Joniškėlio mišriai keleivinei ir prekinei stočiai		12,6116							12,6116	
25	25.3	0,1287	25_0254	440051080254	2,9050	Miškų ūkio	Ūkinių miškų sklypai	2,9050	0,1287	2,7763
	25.4	2,8308	-	-	-	Laisva valstybinė žemė	-	-	0,0091	-
			25_0018	440051090018	2,4855	Žemės ūkio	Kiti žemės ūkio paskirties žemės sklypai	2,4855	0,2644	2,2210
			25_0038	440051090038	2,2793	Žemės ūkio	Kiti žemės ūkio paskirties žemės sklypai	2,2793	0,0659	2,2134
			25_6281	440051086281	1,5659	Žemės ūkio	Kiti žemės ūkio paskirties žemės sklypai	1,5659	0,1039	1,4619
			25_5040	440051085040	1,7791	Žemės ūkio	Kiti žemės ūkio paskirties žemės sklypai	1,7791	0,0611	1,7180
			25_8998	440051088998	1,7129	Žemės ūkio	Kiti žemės ūkio paskirties žemės sklypai	1,7129	0,2262	1,4867

Brėžinio lapo Nr.	Formuojamos teritorijos Nr.	Formuojamos teritorijos plotas, ha	Žemės sklypo Nr. plane	Žemės sklypo unikalus numeris	Žemės sklypo plotas pagal NTR, ha	Žemės sklypo paskirtis	Žemės sklypo naudojimo būdas	Esamo žemės sklypo plotas pagal RC GIS, ha	Siūlomoms teritorijos rezervuojamos visuomenės poreikiams plotas, ha	Likutinis žemės sklypo plotas, ha
			25_0250	440051090250	1,5103	Žemės ūkio	Kiti žemės ūkio paskirties žemės sklypai	1,5103	0,2351	1,2752
			25_9928	440051089928	2,1787	Žemės ūkio	Kiti žemės ūkio paskirties žemės sklypai	2,1787	0,0869	2,0918
			25_5119	440051085119	2,4130	Žemės ūkio	Kiti žemės ūkio paskirties žemės sklypai	2,4130	0,0858	2,3272
			25_6658	440051086658	2,2641	Žemės ūkio	Kiti žemės ūkio paskirties žemės sklypai	2,2641	0,0872	2,1769
			25_8700	440051088700	2,0100	Žemės ūkio	Kiti žemės ūkio paskirties žemės sklypai	2,0100	0,0858	1,9242
			25_8987	440051088987	2,0146	Žemės ūkio	Kiti žemės ūkio paskirties žemės sklypai	2,0146	0,0820	1,9326
			25_1872	440051091872	2,3274	Žemės ūkio	Kiti žemės ūkio paskirties žemės sklypai	2,3274	0,0916	2,2358
			25_9740	440051089740	1,3992	Žemės ūkio	Kiti žemės ūkio paskirties žemės sklypai	1,3992	0,1151	1,2840
			25_9684	440051089684	2,6775	Žemės ūkio	Kiti žemės ūkio paskirties žemės sklypai	2,6775	0,2293	2,4482
			25_7879	440051087879	2,3232	Žemės ūkio	Kiti žemės ūkio paskirties žemės sklypai	2,3232	0,1513	2,1719
			25_9840	440051089840	2,0220	Žemės ūkio	Kiti žemės ūkio paskirties žemės sklypai	2,0220	0,0892	1,9327
			25_0294	440051090294	0,6808	Žemės ūkio	Kiti žemės ūkio paskirties žemės sklypai	0,6808	0,1008	0,5800
			25_0543	440051080543	2,6210	Žemės ūkio	Kiti žemės ūkio paskirties žemės sklypai	2,6210	0,0872	2,5338
			25_6058	440051086058	2,4913	Žemės ūkio	Kiti žemės ūkio paskirties žemės sklypai	2,4913	0,2075	2,2838
			25_6049	440051086049	0,5074	Žemės ūkio	Kiti žemės ūkio paskirties žemės sklypai	0,5074	0,0854	0,4220
			25_5219	440051085219	2,3717	Žemės ūkio	Kiti žemės ūkio paskirties žemės sklypai	2,3717	0,0885	2,2833
			25_0029	440051090029	1,1344	Žemės ūkio	Kiti žemės ūkio paskirties žemės sklypai	1,1344	0,1144	1,0200
			25_1362	440051081362	2,3563	Žemės ūkio	Kiti žemės ūkio paskirties žemės sklypai	2,3563	0,0770	2,2793

Brėžinio lapo Nr.	Formuojamos teritorijos Nr.	Formuojamos teritorijos plotas, ha	Žemės sklypo Nr. plane	Žemės sklypo unikalus numeris	Žemės sklypo plotas pagal NTR, ha	Žemės sklypo paskirtis	Žemės sklypo naudojimo būdas	Esamo žemės sklypo plotas pagal RC GIS, ha	Siūlomoms teritorijos rezervuojamos visuomenės poreikiams plotas, ha	Likutinis žemės sklypo plotas, ha
	25.5	0,1334	25_8612	440052478612	0,1334	Žemės ūkio	Kiti žemės ūkio paskirties žemės sklypai	0,1334	0,1334	0,0000
	25.6	0,1089	-	-	-	Laisva valstybinė žemė	-	-	0,0561	-
			25_7504	440052477504	0,0528	Žemės ūkio	Kiti žemės ūkio paskirties žemės sklypai	0,0528	0,0528	0,0000
	25.7	0,6726	25_9764	440052479764	0,7988	Žemės ūkio	Kiti žemės ūkio paskirties žemės sklypai	0,7988	0,0982	0,7005
			25_8723	440052478723	0,7767	Žemės ūkio	Kiti žemės ūkio paskirties žemės sklypai	0,7767	0,0876	0,6891
			25_8967	440052478967	1,7843	Žemės ūkio	Kiti žemės ūkio paskirties žemės sklypai	1,7843	0,2603	1,5240
			25_8778	440052478778	1,1837	Žemės ūkio	Kiti žemės ūkio paskirties žemės sklypai	1,1837	0,1607	1,0230
			25_5408	440052475408	1,8185	Žemės ūkio	Kiti žemės ūkio paskirties žemės sklypai	1,8185	0,0658	1,7527
	25.8	1,1509	25_7990	440052567990	0,1996	Žemės ūkio	Kiti žemės ūkio paskirties žemės sklypai	0,1996	0,1996	0,0000
			25_8701	440052568700	0,9513	Žemės ūkio	Kiti žemės ūkio paskirties žemės sklypai	0,9513	0,9513	0,0000
	25.9	1,6352	-	-	-	Laisva valstybinė žemė	-	-	0,0329	-
			25_0656	440052470656	1,0437	Žemės ūkio	Kiti žemės ūkio paskirties žemės sklypai	1,0438	0,0725	0,9713
			25_0598	440052470598	0,6605	Žemės ūkio	Kiti žemės ūkio paskirties žemės sklypai	0,6605	0,0701	0,5904
			25_9946	440052469946	1,1716	Žemės ūkio	Kiti žemės ūkio paskirties žemės sklypai	1,1717	0,0745	1,0972
			25_5418	440051965418	1,1193	Žemės ūkio	Kiti žemės ūkio paskirties žemės sklypai	1,1193	0,0167	1,1026
			25_9698	440052469698	1,1071	Žemės ūkio	Kiti žemės ūkio paskirties žemės sklypai	1,1072	0,3411	0,7660
			25_9835	440052469835	0,6855	Žemės ūkio	Kiti žemės ūkio paskirties žemės sklypai	0,6856	0,0486	0,6370
			25_1553	440052471553	1,4568	Žemės ūkio	Kiti žemės ūkio paskirties žemės sklypai	1,4568	0,2196	1,2371

Brėžinio lapo Nr.	Formuojamos teritorijos Nr.	Formuojamos teritorijos plotas, ha	Žemės sklypo Nr. plane	Žemės sklypo unikalus numeris	Žemės sklypo plotas pagal NTR, ha	Žemės sklypo paskirtis	Žemės sklypo naudojimo būdas	Esamo žemės sklypo plotas pagal RC GIS, ha	Siūlomos teritorijos rezervuojamos visuomenės poreikiams plotas, ha	Likutinis žemės sklypo plotas, ha
			25_1589	440052581589	0,8346	Žemės ūkio	Kiti žemės ūkio paskirties žemės sklypai	0,8346	0,2037	0,6309
			25_6092	440052576092	1,1907	Žemės ūkio	Kiti žemės ūkio paskirties žemės sklypai	1,1907	0,4029	0,7878
			25_9779	440052469779	0,0868	Žemės ūkio	Kiti žemės ūkio paskirties žemės sklypai	0,0868	0,0868	0,0000
			25_0645	440052470645	0,9332	Žemės ūkio	Kiti žemės ūkio paskirties žemės sklypai	0,9331	0,0657	0,8674
			-	-	-	Laisva valstybinė žemė	-	-	0,1805	-
			25_9359	440051099359	1,4526	Žemės ūkio	Kiti žemės ūkio paskirties žemės sklypai	1,4526	0,0243	1,4284
			25_2635	440049602635	0,0244	Žemės ūkio		0,0244	0,0244	0,0000
			25_6523	440051096523	0,2219	Žemės ūkio	Kiti žemės ūkio paskirties žemės sklypai	0,2219	0,2219	0,0000
			25_6545	440051096545	0,6130	Žemės ūkio	Kiti žemės ūkio paskirties žemės sklypai	0,6130	0,3995	0,2136
			25_1259	440053411259	0,4264	Žemės ūkio	Kiti žemės ūkio paskirties žemės sklypai	0,4265	0,0742	0,3523
			25_4879	440051104879	1,7869	Žemės ūkio	Kiti žemės ūkio paskirties žemės sklypai	1,7869	0,0140	1,7729
			25_8307	440051098307	0,4861	Žemės ūkio	Kiti žemės ūkio paskirties žemės sklypai	0,4861	0,4861	0,0000
			25_8718	440051098718	0,2974	Žemės ūkio	Kiti žemės ūkio paskirties žemės sklypai	0,2974	0,2974	0,0000
			25_6423	440051096423	0,6468	Žemės ūkio	Kiti žemės ūkio paskirties žemės sklypai	0,6467	0,3376	0,3091
			25_4407	440051094407	0,4257	Žemės ūkio	Kiti žemės ūkio paskirties žemės sklypai	0,4257	0,3107	0,1149
			25_9404	440051099404	0,4982	Žemės ūkio	Kiti žemės ūkio paskirties žemės sklypai	0,4982	0,3484	0,1498
			25_1548	440051091548	1,8913	Žemės ūkio	Kiti žemės ūkio paskirties žemės sklypai	1,8914	0,3304	1,5610
			25_9348	440051099348	0,8626	Žemės ūkio	Kiti žemės ūkio paskirties žemės sklypai	0,8626	0,0432	0,8194
			25_8629	440051098629	0,2971	Žemės ūkio	Kiti žemės ūkio paskirties žemės sklypai	0,2972	0,2972	0,0000
	25.10	5,9510								

Brėžinio lapo Nr.	Formuojamos teritorijos Nr.	Formuojamos teritorijos plotas, ha	Žemės sklypo Nr. plane	Žemės sklypo unikalus numeris	Žemės sklypo plotas pagal NTR, ha	Žemės sklypo paskirtis	Žemės sklypo naudojimo būdas	Esamo žemės sklypo plotas pagal RC GIS, ha	Siūlomoms teritorijos rezervuojamos visuomenės poreikiams plotas, ha	Likutinis žemės sklypo plotas, ha
			25_8894	440051098894	0,4076	Žemės ūkio	Kiti žemės ūkio paskirties žemės sklypai	0,4076	0,4076	0,0000
			25_9226	440051099226	0,9227	Žemės ūkio	Kiti žemės ūkio paskirties žemės sklypai	0,9227	0,0309	0,8918
			25_8272	440051098272	0,0805	Žemės ūkio	Kiti žemės ūkio paskirties žemės sklypai	0,0805	0,0805	0,0000
			25_1559	440051091559	2,0642	Žemės ūkio	Kiti žemės ūkio paskirties žemės sklypai	2,0642	0,8615	1,2028
			25_9880	440051099880	2,1023	Žemės ūkio	Kiti žemės ūkio paskirties žemės sklypai	2,1023	0,1094	1,9928
			25_9315	440051099315	0,4967	Žemės ūkio	Kiti žemės ūkio paskirties žemės sklypai	0,4967	0,0435	0,4531
			25_5548	440051095548	0,3536	Žemės ūkio	Kiti žemės ūkio paskirties žemės sklypai	0,3537	0,3537	0,0000
			25_5389	440049615389	0,0235	Žemės ūkio	Kiti žemės ūkio paskirties žemės sklypai	0,0235	0,0235	0,0000
			25_6678	440051096678	0,4484	Žemės ūkio	Kiti žemės ūkio paskirties žemės sklypai	0,4486	0,1442	0,3044
			25_6567	440051096567	2,7702	Žemės ūkio	Kiti žemės ūkio paskirties žemės sklypai	2,7702	0,5062	2,2640
Vaškų keleivinei stočiai		2,6580							2,6580	
28	28.10	0,0759	28_0110	440052480110	0,0984	Žemės ūkio	Kiti žemės ūkio paskirties žemės sklypai	0,0984	0,0083	0,0901
			28_9475	440052479475	0,0423	Žemės ūkio	Kiti žemės ūkio paskirties žemės sklypai	0,0423	0,0098	0,0325
			28_5836	440052785836 *	23,0672	Žemės ūkio	Kiti žemės ūkio paskirties žemės sklypai	23,0673	0,0077	23,0577 *
			28_8834	440052478834	5,1860	Žemės ūkio	Kiti žemės ūkio paskirties žemės sklypai	5,1860	0,0502	5,1358
	28.11	0,0915	28_0741	440052480741	4,3161	Žemės ūkio	Kiti žemės ūkio paskirties žemės sklypai	4,3161	0,0895	4,2265
			28_5836	440052785836 *	23,0672	Žemės ūkio	Kiti žemės ūkio paskirties žemės sklypai	23,0673	0,0020	23,0577 *
	28.12	0,2126	28_2676	440052482676	6,1471	Žemės ūkio	Kiti žemės ūkio paskirties žemės sklypai	6,1471	0,2126	5,9346

Brėžinio lapo Nr.	Formuojamos teritorijos Nr.	Formuojamos teritorijos plotas, ha	Žemės sklypo Nr. plane	Žemės sklypo unikalus numeris	Žemės sklypo plotas pagal NTR, ha	Žemės sklypo paskirtis	Žemės sklypo naudojimo būdas	Esamo žemės sklypo plotas pagal RC GIS, ha	Siūlomos teritorijos rezervuojamos visuomenės poreikiams plotas, ha	Likutinis žemės sklypo plotas, ha
29	29.1	0,4986	28_9207	440051999207	0,5136	Žemės ūkio	Kiti žemės ūkio paskirties žemės sklypai	0,5136	0,0737	0,4400
			29_2640	440052002640	6,5215	Žemės ūkio	Kiti žemės ūkio paskirties žemės sklypai	6,5215	0,2433	6,2782
			28_2790	440052572790	3,1868	Žemės ūkio	Kiti žemės ūkio paskirties žemės sklypai	3,1868	0,1143	3,0725
			28_1871	440052481871	9,5260	Žemės ūkio	Kiti žemės ūkio paskirties žemės sklypai	9,5260	0,0674	9,4586
	29.2	0,0593	29_2350	440052002350 *	13,0811	Žemės ūkio	Kiti žemės ūkio paskirties žemės sklypai	13,0811	0,0593	12,9463 *
	29.3	0,0754	29_2350	440052002350 *	13,0811	Žemės ūkio	Kiti žemės ūkio paskirties žemės sklypai	13,0811	0,0754	12,9463 *
	29.4	1,6447	29_9164	440052009164	6,3279	Žemės ūkio	Kiti žemės ūkio paskirties žemės sklypai	6,3279	1,6342	4,6936
			29_1671	440052011671	28,8020	Žemės ūkio	Kiti žemės ūkio paskirties žemės sklypai	28,8020	0,0104	28,7916

*- žemės sklype siūloma rezervuoti visuomenės poreikiams daugiau negu viena teritorija. Likutinis žemės sklypo plotas nustatytas įvertinus visas žemės sklype siūlomas rezervuoti visuomenės poreikiams teritorijas.

IP_2 lentelė. Žemės sklypų, ar jų dalių, planuojamų paimti visuomenės poreikiams traukos pastotei ir geležinkelio kelio ar riedmenų kontrolės, valdymo ir signalizacijos posistemėms (CCS) vystyti sąrašas

Brėžinio lapo Nr.	Formuojamos teritorijos Nr.	Formuojamos teritorijos plotas, ha	Žemės sklypo Nr. plane	Žemės sklypo unikalus numeris	Žemės sklypo plotas pagal NTR, ha	Žemės sklypo paskirtis	Žemės sklypo naudojimo būdas	Kitais projektais rezervuojamas žemės plotas, ha	Esamo žemės sklypo plotas pagal RC GIS, ha	Siūlomos teritorijos rezervuojamos visuomenės poreikiams plotas, ha	Likutinis žemės sklypo plotas, ha
Traukos pastotei		3,7881						-		3,7881	
2	2.2	3,7881	2_9727	440050519727	0,5574	Miškų ūkio	-	-	0,5574	0,2564	0,3010
			2_0837	440050520837	0,1338	Kita	Susisiekimo ir inžinerinių tinklų koridorių teritorijos	-	0,1338	0,1338	0,0000
			2_0051	460800060051	4,0700	Miškų ūkio	-	-	4,1653	2,3964	1,7689
			2_2958	440052862958	7,9547	Miškų ūkio	Ūkinių miškų sklypai	-	7,9547	0,4680	7,4866
			2_3029	440050523029	1,3766	Miškų ūkio	-	-	1,3766	0,5334	0,8431
CCS		9,5369						1,6549		9,5369	
1	1.1	0,5379	1_3862	440005183862	1,8060	Žemės ūkio	Kiti žemės ūkio paskirties žemės sklypai	0,4422	1,8060	0,1278	1,2360

Brėžinio lapo Nr.	Formuojamos teritorijos Nr.	Formuojamos teritorijos plotas, ha	Žemės sklypo Nr. plane	Žemės sklypo unikalus numeris	Žemės sklypo plotas pagal NTR, ha	Žemės sklypo paskirtis	Žemės sklypo naudojimo būdas	Kitais projektais rezervuojamas žemės plotas, ha	Esamo žemės sklypo plotas pagal RC GIS, ha	Siūlomos teritorijos rezervuojamos visuomenės poreikiams plotas, ha	Likutinis žemės sklypo plotas, ha
			1_0017	523300070017	0,9000	Žemės ūkio	-	0,1870	0,9239	0,0466	0,6903
			1_8872	440003328872	0,2500	Žemės ūkio	Kiti žemės ūkio paskirties žemės sklypai	0,0430	0,2698	0,0415	0,1854
			1_0016	523300070016	1,9000	Žemės ūkio	-	0,3902	1,9748	0,3220	1,2626
2	2.4	0,4436	-	-	-	Laisva valstybinė žemė	-	-	-	0,0253	-
			2_0750	440050340750	0,0530	Žemės ūkio	Kiti žemės ūkio paskirties žemės sklypai	-	0,0530	0,0530	0,0000
			2_1558	440050341558	0,5512	Žemės ūkio	Kiti žemės ūkio paskirties žemės sklypai	-	0,5512	0,0884	0,4628
			2_0004	440050520004	1,5799	Miškų ūkio		-	1,5799	0,2769	1,3030
4	4.5	0,5406	4_5091	440049785091	1,1409	Žemės ūkio	Kiti žemės ūkio paskirties žemės sklypai	-	1,1409	0,0476	1,0933
			4_5015	440049785015	0,2869	Žemės ūkio	Kiti žemės ūkio paskirties žemės sklypai	-	0,2869	0,2869	0,0000
			4_8613	440052738613	1,5356	Žemės ūkio	-	-	1,5356	0,2061	1,3295
8	8.1	0,7524	8_8358	440051078358	76,4342	Žemės ūkio	-	-	76,4339	0,7524	75,6815
9	9.5	0,2324	9_4867	440050094867	10,3663	Miškų ūkio	Ūkinių miškų sklypai	-	10,3663	0,2062	10,1601
			9_2752	440051042752	4,4948	Miškų ūkio	-	-	4,4948	0,0261	4,4687
11	11.1	1,1513	-	-	-	Laisva valstybinė žemė	-	-	-	0,2680	-
			11_5233	440053805233	0,7637	Miškų ūkio	Ūkinių miškų sklypai	-	0,7637	0,1726	0,5911
			11_5244	440053805244	3,5706	Miškų ūkio	Ūkinių miškų sklypai	-	3,5706	0,7107	2,8599
14	14.1	0,5280	-	-	-	Laisva valstybinė žemė	-	-	-	0,1229	-
			14_2630	440052672630	1,7143	Žemės ūkio	Kiti žemės ūkio paskirties žemės sklypai	-	1,7143	0,3254	1,3888
			14_1600	440052671600	0,2000	Žemės ūkio	Kiti žemės ūkio paskirties žemės sklypai	-	0,2000	0,0796	0,1204
15	15.3	1,0398	15_2694	440049972694	0,4705	Miškų ūkio	Ūkinių miškų sklypai	-	0,4705	0,4705	0,0000
			15_9644	440052809644	4,6096	Miškų ūkio	Ūkinių miškų sklypai	-	4,6096	0,0317	4,5780
			15_7142	440052637142	4,8623	Miškų ūkio	Apsauginių miškų sklypai	-	4,8623	0,5376	4,3247
16	16.1	0,2093	16_2942	440049972942*	17,4854	Miškų ūkio	Ūkinių miškų sklypai	-	17,4854	0,2093	16,8069*
	16.2	0,4477	16_2942	440049972942*	17,4854	Miškų ūkio	Ūkinių miškų sklypai	-	17,4854	0,4477	16,8069*

Brėžinio lapo Nr.	Formuojamos teritorijos Nr.	Formuojamos teritorijos plotas, ha	Žemės sklypo Nr. plane	Žemės sklypo unikalus numeris	Žemės sklypo plotas pagal NTR, ha	Žemės sklypo paskirtis	Žemės sklypo naudojimo būdas	Kitais projektais rezervuojamas žemės plotas, ha	Esamo žemės sklypo plotas pagal RC GIS, ha	Siūlomos teritorijos rezervuojamos visuomenės poreikiams plotas, ha	Likutinis žemės sklypo plotas, ha
17	17.10	0,4163	17_0164	440050300164	9,2741	Miškų ūkio	Ūkinių miškų sklypai	-	9,2740	0,4163	8,8577
20	20.5	0,0363	20_0698	440052620698	24,5551	Žemės ūkio	Kiti žemės ūkio paskirties žemės sklypai	0,5925	24,5551	0,0363	23,9262
24	24.8	0,2575	25_2167	440052602167	257,6558	Miškų ūkio	Ūkinių miškų sklypai	-	257,6558	0,2575	257,3410
25	25.14	0,9779	25_8888	440051108888*	3,6795	Žemės ūkio	Kiti žemės ūkio paskirties žemės sklypai	-	3,6794	0,9779	2,6094*
27	27.4	1,9659	-	-	-	Laisva valstybinė žemė		-	-	0,0253	-
			27_5569	440051125569	6,0858	Žemės ūkio	Kiti žemės ūkio paskirties žemės sklypai	-	6,0858	0,4258	5,6600
			27_0671	440051120671	1,4618	Žemės ūkio	Kiti žemės ūkio paskirties žemės sklypai	-	1,4618	0,3617	1,1001
			27_8364	440051118364	0,6301	Žemės ūkio	Kiti žemės ūkio paskirties žemės sklypai	-	0,6301	0,3267	0,3034
			27_9646	440051119646	2,8350	Žemės ūkio	Kiti žemės ūkio paskirties žemės sklypai	-	2,8350	0,5601	2,2750
			27_3779	440052213779	1,7679	Miškų ūkio	Ūkinių miškų sklypai	-	1,7679	0,2663	1,5016

*- žemės sklype siūloma rezervuoti visuomenės poreikiams daugiau negu viena teritorija. Likutinis žemės sklypo plotas nustatytas įvertinus visas žemės sklype siūlomas rezervuoti visuomenės poreikiams teritorijas.

IP_3 lentelė. Žemės sklypų, ar jų dalių, planuojamų paimti visuomenės poreikiams automobilių (aptarnavimo) kelių plėtrai sąrašas

Brėžinio lapo Nr.	Formuojamos teritorijos Nr.	Formuojamos teritorijos plotas, ha	Žemės sklypo Nr. plane	Žemės sklypo unikalus numeris	Žemės sklypo plotas pagal NTR, ha	Žemės sklypo paskirtis	Žemės sklypo naudojimo būdas	Kitais projektais rezervuojamas žemės plotas, ha	Esamo žemės sklypo plotas pagal RC GIS, ha	Siūlomos teritorijos rezervuojamos visuomenės poreikiams plotas, ha	Likutinis žemės sklypo plotas, ha
Automobilių (aptarnavimo) kelių plėtrai			69,0250					1,9577		69,1506	
2	2.1	0,4307	2_7454	440050137454	1,3041	Žemės ūkio	Kiti žemės ūkio paskirties žemės sklypai	-	1,3041	0,1738	1,1303
			2_4351	440050134351	0,5611	Žemės ūkio	Kiti žemės ūkio paskirties žemės sklypai	-	0,5611	0,0128	0,5483
			2_5049	440050135049	3,1704	Žemės ūkio	Kiti žemės ūkio paskirties žemės sklypai	-	3,1704	0,2110	2,9594
			2_7521	440050137521	0,5987	Miškų ūkio	Ūkinių miškų sklypai	-	0,5987	0,0331	0,5656

Brėžinio lapo Nr.	Formuojamos teritorijos Nr.	Formuojamos teritorijos plotas, ha	Žemės sklypo Nr. plane	Žemės sklypo unikalus numeris	Žemės sklypo plotas pagal NTR, ha	Žemės sklypo paskirtis	Žemės sklypo naudojimo būdas	Kitais projektais rezervuojamas žemės plotas, ha	Esamo žemės sklypo plotas pagal RC GIS, ha	Siūlomos teritorijos rezervuojamos visuomenės poreikiams plotas, ha	Likutinis žemės sklypo plotas, ha	
			-	-	-	Laisva valstybinė žemė		-	-	0,2031	-	
			2_0090	460800060090	0,6927	Žemės ūkio	Kiti žemės ūkio paskirties žemės sklypai	-	0,6927	0,0080	0,6847	
			2_2619	440020052619	0,2000	Žemės ūkio	Kiti žemės ūkio paskirties žemės sklypai	-	0,2001	0,0136	0,1865	
			2_0196	460800060196	2,0500	Žemės ūkio	-	-	1,9733	0,0250	1,9483	
			2_6909	440002526909	0,5001	Žemės ūkio	Kiti žemės ūkio paskirties žemės sklypai	-	0,5002	0,0261	0,4741	
			2_7284	440031047284	0,5000	Žemės ūkio	Kiti žemės ūkio paskirties žemės sklypai	-	0,5000	0,0232	0,4768	
			2_0208	460800060208	0,9101	Žemės ūkio	Kiti žemės ūkio paskirties žemės sklypai	-	0,9101	0,0401	0,8700	
			2_5694	440050335694	0,4892	Žemės ūkio	Kiti žemės ūkio paskirties žemės sklypai	-	0,4892	0,0223	0,4669	
			2_0207	460800060207	0,5000	Žemės ūkio	Kiti žemės ūkio paskirties žemės sklypai	-	0,5000	0,0168	0,4831	
			2_0211	460800060211	0,5000	Žemės ūkio	Kiti žemės ūkio paskirties žemės sklypai	-	0,4999	0,0143	0,4856	
			2_0213	460800060213	0,5000	Žemės ūkio	Kiti žemės ūkio paskirties žemės sklypai	-	0,5002	0,0049	0,4953	
			2_6480	440050336480	0,0792	Žemės ūkio	Kiti žemės ūkio paskirties žemės sklypai	-	0,0792	0,0071	0,0720	
			2_0392	440021320392	0,4947	Žemės ūkio	Kiti žemės ūkio paskirties žemės sklypai	-	0,4947	0,0131	0,4816	
			2_4700	440050334700	0,1333	Žemės ūkio	-	-	0,1333	0,0183	0,1150	
			2_6580	440020006580	0,9913	Žemės ūkio	Kiti žemės ūkio paskirties žemės sklypai	-	0,9912	0,0311	0,9602	
	2.5	0,2816	2_7222	440052807222	2,9924	Miškų ūkio	-	1,9577	2,9924	0,2816	0,7531	
	3	3.1	0,0847	3_0502	440050350502	65,2254	Miškų ūkio	Ūkinių miškų sklypai	-	65,2255	0,0847	64,4659*
		3.2	0,3898	3_0165	440052620165	218,0745	Miškų ūkio	Ūkinių miškų sklypai	-	218,0744	0,3898	217,6847
		3.3	0,6748	3_0502	440050350502	65,2254	Miškų ūkio	Ūkinių miškų sklypai	-	65,2255	0,6748	64,4659*
	4	4.1	0,0677	-	-	Laisva valstybinė žemė	-	-	-	0,0310	-	
			4_2919	440050352919	0,0367	Miškų ūkio	Ūkinių miškų sklypai	-	0,0367	0,0367	0,0000	
		4.2	0,0742	4_5159	440049785159	1,7983	Miškų ūkio	-	-	1,7983	0,0742	1,7241

Brė- žinio lapo Nr.	Formuo- jamos teritorijos Nr.	Formuo- jamos teritori- jos plotas, ha	Žemės sklypo Nr. plane	Žemės sklypo unikalus numeris	Žemės sklypo plotas pagal NTR, ha	Žemės sklypo paskirtis	Žemės sklypo naudojimo būdas	Kitais projektais rezervuo- jamas žemės plotas, ha	Esamo žemės sklypo plotas pagal RC GIS, ha	Siūlomos teritorijos rezervuo- jamos visuome- nės poreikiams plotas, ha	Likutinis žemės sklypo plotas, ha
	4.3	0,0500	4_6805	440050276805	1,4069	Miškų ūkio	-	-	1,4069	0,0500	1,3569
	4.4	0,0316	4_8854	440050278854	1,5666	Miškų ūkio	-	-	1,5665	0,0126	1,5539
			4_9508	440050279508	1,3995	Miškų ūkio	-	-	1,3995	0,0191	1,3805
	4.6	0,190 7	4_0933	440052590933	1,3978	Žemės ūkio	-	-	1,3978	0,1431	1,2547
4_1516			440052591516	12,3132	Žemės ūkio	-	-	12,3131	0,0476	12,2654	
5	5.1	0,4790	5_8566	440052948566	1,1354	Žemės ūkio	-	-	1,1354	0,1962	0,9392
			5_2166	440050342166	2,4452	Žemės ūkio	Kiti žemės ūkio paskirties žemės sklypai	-	2,4453	0,2828	2,1625
	5.3	0,7492	5_5957	440052495957	19,9287	Žemės ūkio	Kiti žemės ūkio paskirties žemės sklypai	-	19,9287	0,3809	19,5478
			5_2774	440052642774	1,0815	Žemės ūkio	Kiti žemės ūkio paskirties žemės sklypai	-	1,0815	0,3683	0,7132
5.4	0,0410	5_5979	440052495979	0,5539	Žemės ūkio	Kiti žemės ūkio paskirties žemės sklypai	-	0,5539	0,0410	0,5129	
6	6.2	1,2288	-	-	-	Laisva valstybinė žemė	-	-	-	0,0310	-
			6_2973	440050382973	6,7166	Miškų ūkio	-	-	6,7165	0,3014	6,4151
			6_4916	440052494916	1,9108	Žemės ūkio	Kiti žemės ūkio paskirties žemės sklypai	-	1,9108	0,8964	1,0145
	6.3	0,4200	6_2280	440050482280	3,6047	Žemės ūkio	Kiti žemės ūkio paskirties žemės sklypai	-	3,6047	0,4200	3,1847
	6.4	0,7768	-	-	-	Laisva valstybinė žemė	-	-	-	0,0315	-
			6_2461	440050062461	0,5828	Žemės ūkio	Kiti žemės ūkio paskirties žemės sklypai	-	0,5828	0,3050	0,2778
			6_9186	440050069186	10,3753	Žemės ūkio	Kiti žemės ūkio paskirties žemės sklypai	-	10,3753	0,1477	10,2276
			6_9557	440050059557	0,2926	Žemės ūkio	-	-	0,2927	0,2927	0,0000
	6.5	0,4266	6_9479	440050059479	1,2167	Žemės ūkio	-	-	1,2167	0,4266	0,7900
	6.6	1,7882	-	-	-	Laisva valstybinė žemė	-	-	-	0,6033	-
6_2782			440050152782	10,1142	Žemės ūkio	-	-	10,1142	0,3442	9,7700	
6_0695			440061800695	7,2551	Žemės ūkio	Kiti žemės ūkio paskirties žemės sklypai	-	7,2551	0,1756	7,0794	
6_0061			464000070061	4,7300	Žemės ūkio	Kiti žemės ūkio paskirties žemės sklypai	-	4,7299	0,1919	4,5380	
6_0093			464000070093	7,4600	Žemės ūkio	Kiti žemės ūkio paskirties žemės sklypai	-	7,4672	0,1377	7,3295	

Brė- žinio lapo Nr.	Formuo- jamos teritorijos Nr.	Formuo- jamos teritori- jos plotas, ha	Žemės sklypo Nr. plane	Žemės sklypo unikalus numeris	Žemės sklypo plotas pagal NTR, ha	Žemės sklypo paskirtis	Žemės sklypo naudojimo būdas	Kitais projektais rezervuo- jamas žemės plotas, ha	Esamo žemės sklypo plotas pagal RC GIS, ha	Siūlomos teritorijos rezervuo- jamos visuome- nės poreikiams plotas, ha	Likutinis žemės sklypo plotas, ha
			6_9072	440053969072	1,6551	Žemės ūkio	Kiti žemės ūkio paskirties žemės sklypai	-	1,6551	0,0405	1,6146
			6_0041	464000070041	1,8800	Žemės ūkio	Kiti žemės ūkio paskirties žemės sklypai	-	1,7038	0,0242	1,6796
			6_0001	464000070001	0,7500	Žemės ūkio	Kiti žemės ūkio paskirties žemės sklypai	-	0,7460	0,0112	0,7348
			6_0395	440050160395*	5,7850	Žemės ūkio	-	-	5,7850	0,2595	5,1520*
	6.7	0,5563	-	-	-	Laisva valstybinė žemė	-	-	-	0,0170	-
			6_1990	440050171990	5,0382	Žemės ūkio	Kiti žemės ūkio paskirties žemės sklypai	-	5,0382	0,1659	4,8723
			6_0395	440050160395*	5,7850	Žemės ūkio	-	-	5,7850	0,3734	5,1520*
	6.8	2,6501	-	-	-	Laisva valstybinė žemė	-	-	-	1,2148	-
			6_1182	440030281182	1,0629	Žemės ūkio	Kiti žemės ūkio paskirties žemės sklypai	-	1,0629	0,0143	1,0486
			6_0254	464000060254	0,8442	Žemės ūkio	Kiti žemės ūkio paskirties žemės sklypai	-	0,8442	0,0262	0,8180
			6_0071	464000070071	2,5400	Žemės ūkio	-	-	2,6360	0,0377	2,5983
			6_9669	440015199669	0,5600	Žemės ūkio	Kiti žemės ūkio paskirties žemės sklypai	-	0,6262	0,0101	0,6161
			6_6963	440036826963	0,8800	Žemės ūkio	Kiti žemės ūkio paskirties žemės sklypai	-	0,8800	0,0209	0,8591
			6_0251	464000060251	2,2256	Žemės ūkio	Kiti žemės ūkio paskirties žemės sklypai	-	2,2252	0,0562	2,1691
			6_6482	440003606482	1,1200	Žemės ūkio	-	-	1,0742	0,0229	1,0513
			6_9512	440011349512	0,8500	Žemės ūkio	Kiti žemės ūkio paskirties žemės sklypai	-	0,8224	0,0178	0,8045
			6_3869	440033583869	1,1600	Žemės ūkio	Kiti žemės ūkio paskirties žemės sklypai	-	1,1600	0,0295	1,1305
			6_4445	440039054445	3,7570	Žemės ūkio	Kiti žemės ūkio paskirties žemės sklypai	-	3,7570	0,0300	3,7271
			6_1716	440050191716	1,9200	Žemės ūkio	Kiti žemės ūkio paskirties žemės sklypai	-	1,9200	0,1968	1,7232
			6_0250	464000060250	1,0399	Žemės ūkio	Kiti žemės ūkio paskirties žemės sklypai	-	1,0399	0,0260	1,0139

Brė- žinio lapo Nr.	Formuo- jamos teritorijos Nr.	Formuo- jamos teritori- jos plotas, ha	Žemės sklypo Nr. plane	Žemės sklypo unikalus numeris	Žemės sklypo plotas pagal NTR, ha	Žemės sklypo paskirtis	Žemės sklypo naudojimo būdas	Kitais projektais rezervuo- jamas žemės plotas, ha	Esamo žemės sklypo plotas pagal RC GIS, ha	Siūlomos teritorijos rezervuo- jamos visuome- nės poreikiams plotas, ha	Likutinis žemės sklypo plotas, ha
			6_3269	440033583269	0,2800	Žemės ūkio	Kiti žemės ūkio paskirties žemės sklypai	-	0,2800	0,0067	0,2734
			6_1478	440032351478	0,4700	Žemės ūkio	Kiti žemės ūkio paskirties žemės sklypai	-	0,4700	0,0109	0,4591
			6_0098	464000060098	0,9040	Žemės ūkio	Kiti žemės ūkio paskirties žemės sklypai	-	0,9040	0,0201	0,8839
			6_0033	440040080033	1,4532	Žemės ūkio	Kiti žemės ūkio paskirties žemės sklypai	-	1,4532	0,0217	1,4315
			6_4058	440027154058	2,4000	Žemės ūkio	Kiti žemės ūkio paskirties žemės sklypai	-	2,4000	0,0361	2,3639
			6_0252	464000060252	0,7137	Žemės ūkio	Kiti žemės ūkio paskirties žemės sklypai	-	0,7137	0,0184	0,6953
			6_0928	440030280928	0,5260	Žemės ūkio	Kiti žemės ūkio paskirties žemės sklypai	-	0,5259	0,0071	0,5188
			6_0245	464000060245	0,8600	Žemės ūkio	-	-	0,9017	0,0199	0,8818
			6_7178	440032197178	1,2100	Žemės ūkio	Kiti žemės ūkio paskirties žemės sklypai	-	1,2100	0,0275	1,1825
			6_0079	464000070079	2,7600	Žemės ūkio	Kiti žemės ūkio paskirties žemės sklypai	-	2,7233	0,0424	2,6809
			6_0011	464000060011	1,0300	Žemės ūkio	-	-	1,0689	0,0255	1,0433
			6_3480	440033583480	0,5400	Žemės ūkio	Kiti žemės ūkio paskirties žemės sklypai	-	0,5400	0,0128	0,5272
			6_0232	464000060232	0,4832	Žemės ūkio	-	-	0,4832	0,0244	0,4589
			6_0080	464000070080	2,1700	Žemės ūkio	-	-	2,2364	0,0500	2,1864
			6_0247	464000060247	0,8300	Žemės ūkio	-	-	0,8842	0,0195	0,8647
			6_0253	464000060253	0,6184	Žemės ūkio	Kiti žemės ūkio paskirties žemės sklypai	-	0,6183	0,0165	0,6018
			6_3404	440039053404	0,4650	Žemės ūkio	Kiti žemės ūkio paskirties žemės sklypai	-	0,4650	0,0115	0,4535
			6_2708	440007012708	2,1200	Žemės ūkio	-	-	2,0924	0,0340	2,0584
			6_1287	440036911287	1,5637	Žemės ūkio	Kiti žemės ūkio paskirties žemės sklypai	-	1,5637	0,0381	1,5256
			6_1758	440030171758	0,5700	Žemės ūkio	Kiti žemės ūkio paskirties žemės sklypai	-	0,5699	0,0135	0,5565
			6_9418	440050189418	0,2406	Žemės ūkio	-	-	0,2406	0,0974	0,1432
			6_0233	464000060233	0,6000	Žemės ūkio	-	-	0,6073	0,0154	0,5919
			6_4534	440039054534	0,5667	Žemės ūkio	Kiti žemės ūkio paskirties žemės sklypai	-	0,5667	0,0098	0,5569

Brė- žinio lapo Nr.	Formuo- jamos teritorijos Nr.	Formuo- jamos teritori- jos plotas, ha	Žemės sklypo Nr. plane	Žemės sklypo unikalus numeris	Žemės sklypo plotas pagal NTR, ha	Žemės sklypo paskirtis	Žemės sklypo naudojimo būdas	Kitais projektais rezervuo- jamas žemės plotas, ha	Esamo žemės sklypo plotas pagal RC GIS, ha	Siūlomos teritorijos rezervuo- jamos visuome- nės poreikiams plotas, ha	Likutinis žemės sklypo plotas, ha
			6_0239	464000060239	0,8518	Žemės ūkio	Kiti žemės ūkio paskirties žemės sklypai	-	0,8518	0,0213	0,8305
			6_0081	464000070081	1,2200	Žemės ūkio	-	-	1,2432	0,0285	1,2147
			6_0375	464000060375	0,2510	Žemės ūkio	Kiti žemės ūkio paskirties žemės sklypai	-	0,2512	0,0070	0,2441
			6_0068	464000070068	0,3001	Žemės ūkio	-	-	0,3001	0,0041	0,2960
			6_5352	440054805352	2,8076	Žemės ūkio	Kiti žemės ūkio paskirties žemės sklypai	-	2,8075	0,0497	2,7578
			6_0073	464000070073	2,8777	Žemės ūkio	Kiti žemės ūkio paskirties žemės sklypai	-	2,8777	0,0398	2,8379
			6_6070	440007376070	1,5800	Žemės ūkio	Kiti žemės ūkio paskirties žemės sklypai	-	1,5748	0,0345	1,5403
			6_0070	464000070070	0,3000	Žemės ūkio	-	-	0,2993	0,0045	0,2948
			6_2724	440024372724	4,4805	Žemės ūkio	Kiti žemės ūkio paskirties žemės sklypai	-	4,4805	0,0762	4,4043
			6_0103	464000070103	3,0200	Žemės ūkio	-	-	2,9737	0,0393	2,9344
			6_8200	440006828200	0,8500	Žemės ūkio	Kiti žemės ūkio paskirties žemės sklypai	-	0,9596	0,0196	0,9399
			6_0067	464000070067	2,4000	Žemės ūkio	-	-	2,4259	0,0335	2,3924
			6_1842	440058411842	0,4168	Žemės ūkio	Kiti žemės ūkio paskirties žemės sklypai	-	0,4168	0,0095	0,4074
			6.9	0,4595	-	-	-	Laisva valstybinė žemė	-	-	-
6_1366	440050231366	0,3823			Žemės ūkio	-	-	0,3823	0,1894	0,1930	
6_1804	440050221804	2,1092			Žemės ūkio	-	-	2,1092	0,2265	1,8827	
6_5499	440050235499	1,8273			Žemės ūkio	Kiti žemės ūkio paskirties žemės sklypai	-	1,8273	0,0314	1,7959	
6.10	0,0249	6_5280	440050255280	0,3125	Žemės ūkio	-	-	0,3125	0,0249	0,2875	
7	7.1	1,9467	-	-	-	Laisva valstybinė žemė	-	-	-	0,0370	-
			7_8008	440050198008	58,8365	Miškų ūkio	Apsauginių miškų sklypai; Ūkinių miškų sklypai	-	58,8365	1,3831	57,4534
			7_5781	440050135781	2,8499	Miškų ūkio	Ūkinių miškų sklypai	-	2,8508	0,2986	2,5522
			7_7608	440050137608	19,2625	Žemės ūkio	Kiti žemės ūkio paskirties žemės sklypai	-	19,2625	0,2281	19,0344
	7.2	0,5048	-	-	-	Laisva valstybinė žemė	-	-	-	0,0008	-

Brė- žinio lapo Nr.	Formuo- jamos teritorijos Nr.	Formuo- jamos teritori- jos plotas, ha	Žemės sklypo Nr. plane	Žemės sklypo unikalus numeris	Žemės sklypo plotas pagal NTR, ha	Žemės sklypo paskirtis	Žemės sklypo naudojimo būdas	Kitais projektais rezervuo- jamas žemės plotas, ha	Esamo žemės sklypo plotas pagal RC GIS, ha	Siūlomos teritorijos rezervuo- jamos visuome- nės poreikiams plotas, ha	Likutinis žemės sklypo plotas, ha
			7_0021	461800010021	2,5000	Miškų ūkio	-	-	2,9011	0,0734	2,8277
			7_3376	440050133376	3,3222	Miškų ūkio	-	-	3,3222	0,1703	3,1519
			7_5427	440050135427	4,4018	Žemės ūkio	Kiti žemės ūkio paskirties žemės sklypai	-	4,4018	0,0890	4,3128
			7_3887	440050133887	2,7271	Miškų ūkio		-	2,7271	0,1713	2,5559
	7.3	1,2320	7_0336	440051070336	0,3575	Žemės ūkio	Kiti žemės ūkio paskirties žemės sklypai	-	0,3575	0,0470	0,3105
			7_8732	440051058732	5,8698	Žemės ūkio	-	-	5,8698	0,3657	5,5041
			7_5800	440051045800	0,8981	Žemės ūkio	Kiti žemės ūkio paskirties žemės sklypai	-	0,8981	0,1162	0,7819
			7_8883	440051068883	2,8081	Žemės ūkio	Kiti žemės ūkio paskirties žemės sklypai	-	2,8081	0,3060	2,5021
			7_3739	440051043739	0,9534	Žemės ūkio	Kiti žemės ūkio paskirties žemės sklypai	-	0,9534	0,3971	0,5563
	7.4	1,1169	7_7724	440051057724	0,3273	Žemės ūkio	-	-	0,3273	0,2040	0,1233
			7_1333	440051041333	2,1431	Žemės ūkio	Kiti žemės ūkio paskirties žemės sklypai	-	2,1431	0,2171	1,9261
			7_3428	440051043428	4,9072	Žemės ūkio	Kiti žemės ūkio paskirties žemės sklypai	-	4,9072	0,2670	4,6402
			7_8872	440051068872	0,7306	Žemės ūkio	Kiti žemės ūkio paskirties žemės sklypai	-	0,7306	0,0675	0,6631
			7_8894	440051068894	2,5893	Žemės ūkio	Kiti žemės ūkio paskirties žemės sklypai	-	2,5893	0,3613	2,2280
	7.5	1,1168	7_2001	440051062001	3,1337	Žemės ūkio	Kiti žemės ūkio paskirties žemės sklypai	-	3,1337	0,4493	2,6844
			8_2730	440050262730	25,7358	Žemės ūkio	-	-	25,7358	0,1495	25,5863
			7_8787	440051058787	0,4974	Žemės ūkio	Kiti žemės ūkio paskirties žemės sklypai	-	0,4974	0,1410	0,3564
			7_0561	440051060561	4,4582	Žemės ūkio	-	-	4,4582	0,2895	4,1688
			7_0003	461800010002	9,5700	Žemės ūkio	-	-	9,6498	0,0014	9,6484
			7_0987	440051050987	1,4370	Žemės ūkio	-	-	1,4370	0,0860	1,3510
7.6	0,5552	7_8700	440051058700	1,1005	Žemės ūkio	-	-	1,1005	0,2307	0,8698	
		7_0594	440051060594 *	17,3194	Žemės ūkio	Kiti žemės ūkio paskirties žemės sklypai	-	17,3194	0,3245	16,4294 *	
7.7.	0,5656	7_0594	440051060594 *	17,3194	Žemės ūkio	Kiti žemės ūkio paskirties žemės sklypai	-	17,3194	0,5656	16,4294 *	
7.8	0,0676	7_6671	440050186671	2,6553	Žemės ūkio	-	-	2,6553	0,0676	2,5877	
7.9	0,1957	7_5520	440050185520 *	6,5874	Žemės ūkio	-	-	6,5873	0,1957	6,3725 *	

Brėžinio lapo Nr.	Formuojamos teritorijos Nr.	Formuojamos teritorijos plotas, ha	Žemės sklypo Nr. plane	Žemės sklypo unikalus numeris	Žemės sklypo plotas pagal NTR, ha	Žemės sklypo paskirtis	Žemės sklypo naudojimo būdas	Kitais projektais rezervuojamas žemės plotas, ha	Esamo žemės sklypo plotas pagal RC GIS, ha	Siūlomoms teritorijos rezervuojamos visuomenės poreikiams plotas, ha	Likutinis žemės sklypo plotas, ha
8	7.10	0,8468	7_1666	440052641666*	8,2529	Žemės ūkio	Kiti žemės ūkio paskirties žemės sklypai	-	8,2526	0,8275	7,3704*
			7_5520	440050185520*	6,5874	Žemės ūkio	-	-	6,5873	0,0192	6,3725*
	7.11	0,0547	7_1666	440052641666*	8,2529	Žemės ūkio	Kiti žemės ūkio paskirties žemės sklypai	-	8,2526	0,0547	7,3704*
	7.12	0,3169	7_0510	440050210510	2,5804	Žemės ūkio	-	-	2,5803	0,1316	2,4486
			7_6196	440050266196	3,5133	Žemės ūkio	-	-	3,5133	0,1753	3,3379
			7_0805	440052870805	3,9188	Žemės ūkio	Kiti žemės ūkio paskirties žemės sklypai	-	3,9187	0,0100	3,9087
	8.2	5,2699	-	-	-	Laisva valstybinė žemė	-	-	-	0,6303	-
			8_8436	440051078436	20,3760	Miškų ūkio	Ūkinių miškų sklypai	-	20,3759	0,4652	19,9108
			8_9699	440051079699	81,9852	Miškų ūkio	Ekosistemų apsaugos miškų sklypai	-	81,9851	0,4988	81,4864
			8_8125	440051078125	1,5917	Miškų ūkio	-	-	1,5917	0,0971	1,4947
			8_6285	440051076285	2,9880	Miškų ūkio	-	-	2,9880	0,0605	2,9275
			8_1626	440051081626	10,7929	Miškų ūkio	-	-	10,7931	0,8301	9,9630
8_5295			440050215295	3,5760	Miškų ūkio	-	-	3,5759	0,1341	3,4419	
8_7135			440050217135	24,5788	Žemės ūkio	-	-	24,5784	1,2228	23,3557	
8_0850			440052600850	15,7998	Žemės ūkio	-	-	15,7998	1,2098	14,5899	
8_7679			440051057679	1,2396	Miškų ūkio	Ūkinių miškų sklypai	-	1,2396	0,1214	1,1182	
8.4	0,1318	-	-	-	Laisva valstybinė žemė	-	-	-	0,0147	-	
		8_4016	440052744016	3,3988	Žemės ūkio	-	-	3,3988	0,1171	3,2817	
9	9.1	0,0753	8_5526	440051065526	7,9771	Žemės ūkio	Kiti žemės ūkio paskirties žemės sklypai	-	7,9771	0,0753	7,9017
	9.2	0,1317	9_8743	440051058743	0,6213	Žemės ūkio	-	-	0,6213	0,1317	0,4896
	9.3	2,0178	-	-	-	Laisva valstybinė žemė	-	-	-	0,0638	-
			9_2741	440051042741	5,7157	Žemės ūkio	Kiti žemės ūkio paskirties žemės sklypai	-	5,7157	0,8637	4,8520
			9_4947	440051074947	0,0742	Žemės ūkio	Kiti žemės ūkio paskirties žemės sklypai	-	0,0742	0,0742	0,0000
			9_3828	440051073828	0,3934	Žemės ūkio	Kiti žemės ūkio paskirties žemės sklypai	-	0,3934	0,1055	0,2879
9_5948	440051065948	0,6885	Žemės ūkio	Kiti žemės ūkio paskirties žemės sklypai	-	0,6885	0,0795	0,6090			

Brē- žinio lapo Nr.	Formuo- jamos teritorijas Nr.	Formuo- jamos teritori- jos plotas, ha	Žemēs sklypo Nr. plane	Žemēs sklypo unikalus numeris	Žemēs sklypo plotas pagal NTR, ha	Žemēs sklypo paskirtis	Žemēs sklypo naudojimo būdas	Kitais projektāis rezervuo- jamas žemēs plotas, ha	Esamo žemēs sklypo plotas pagal RC GIS, ha	Siūlomas teritorijas rezervuo- jamos visuome- nēs poreikāms plotas, ha	Likutinis žemēs sklypo plotas, ha	
			9_1426	440050281426	12,9484	Žemēs ūkio	-	-	12,9486	0,0440	12,9046	
			9_7786	440051067786	2,4597	Žemēs ūkio	-	-	2,4598	0,3500	2,1098	
			9_2952	440051072952	6,0861	Žemēs ūkio	Ķiti žemēs ūkio paskirties žemēs sklypai	-	6,0866	0,4371	5,6496	
	9.4	2,5124	9_9971	440050049971	0,0302	Miškų ūkio	Ūkiniu miškų sklypai	-	0,0302	0,0302	0,0000	
			9_3159	440050093159	312,5615	Miškų ūkio	Ūkiniu miškų sklypai	-	312,5616	1,1703	311,3913	
			9_9228	440050049228	5,0576	Miškų ūkio	Ūkiniu miškų sklypai	-	5,0576	0,7247	4,3329	
			9_1322	440051041322	12,1032	Miškų ūkio	-	-	12,1032	0,5872	11,5160	
10	10.1	0,0367	10_4767	440050034767	0,3670	Žemēs ūkio	Ķiti žemēs ūkio paskirties žemēs sklypai	-	0,3670	0,0367	0,3302	
11	11.2	0,0644	-	-	-	Laisva valstybinē žemē	-	-	-	0,0644	-	
12	12.1	0,0183	12_0242	440052770242 *	186,4130	Miškų ūkio	Ūkiniu miškų sklypai	-	186,4129	0,0183	186,3415 *	
	12.2	0,0531	12_0242	440052770242 *	186,4130	Miškų ūkio	Ūkiniu miškų sklypai	-	186,4129	0,0531	186,3415 *	
13	13.1	0,0513	13_6350	440050036350	11,7893	Miškų ūkio	Ūkiniu miškų sklypai	-	11,7985	0,0513	11,7472	
14	14.2	0,0299	14_2643	440049992643	0,8617	Žemēs ūkio	Ķiti žemēs ūkio paskirties žemēs sklypai	-	0,8617	0,0299	0,8318	
15	15.2	0,0733	15_2618	440049972618	2,0958	Miškų ūkio	Ūkiniu miškų sklypai	-	2,0958	0,0733	2,0225	
	15.4	0,0514	15_2707	440049972707	1,7675	Miškų ūkio	Ūkiniu miškų sklypai	-	1,7675	0,0514	1,7161	
	15.5	0,0723	-	-	-	Laisva valstybinē žemē	-	-	-	0,0723	-	
	15.6	0,8588	-	-	-	-	Laisva valstybinē žemē	-	-	-	0,0223	-
			15_1850	440052711850	2,4684	Miškų ūkio	Ūkiniu miškų sklypai	-	2,4684	0,3126	2,1558	
			15_2883	440049972883 *	3,5919	Miškų ūkio	Ūkiniu miškų sklypai	-	3,5919	0,5239	3,0582 *	
	15.7	0,0099	15_2883	440049972883 *	3,5919	Miškų ūkio	Ūkiniu miškų sklypai	-	3,5919	0,0099	3,0582 *	
	15.8	0,0405	15_2929	440049972929	0,6738	Miškų ūkio	Ūkiniu miškų sklypai	-	0,6738	0,0405	0,6333	
15.9	0,0215	16_2942	440049972942 *	17,4854	Miškų ūkio	Ūkiniu miškų sklypai	-	17,4854	0,0215	16,8069 *		
16	16.3	0,0770	16_4245	440050004245	0,9543	Žemēs ūkio	Ķiti žemēs ūkio paskirties žemēs sklypai	-	0,9546	0,0580	0,8966	
			16_5331	440050005331	0,9000	Žemēs ūkio	Ķiti žemēs ūkio paskirties žemēs sklypai	-	0,8996	0,0190	0,8806	

Brė- žinio lapo Nr.	Formuo- jamos teritorijos Nr.	Formuo- jamos teritori- jos plotas, ha	Žemės sklypo Nr. plane	Žemės sklypo unikalus numeris	Žemės sklypo plotas pagal NTR, ha	Žemės sklypo paskirtis	Žemės sklypo naudojimo būdas	Kitais projektais rezervuo- jamas žemės plotas, ha	Esamo žemės sklypo plotas pagal RC GIS, ha	Siūlomos teritorijos rezervuo- jamos visuome- nės poreikiams plotas, ha	Likutinis žemės sklypo plotas, ha	
	16.4	0,5827	16_2114	440050012114	1,6595	Žemės ūkio	Kiti žemės ūkio paskirties žemės sklypai	-	1,6596	0,5827	1,0768	
	16.5	0,0849	16_9172	440052719172	9,3115	Žemės ūkio	Kiti žemės ūkio paskirties žemės sklypai	-	9,3116	0,0849	9,2267	
	16.6	0,2723	16_2626	440052742626	3,8867	Žemės ūkio	Kiti žemės ūkio paskirties žemės sklypai	-	3,8867	0,2723	3,6144	
17	17.1	0,0196	17_2459	440050302459	9,3156	Žemės ūkio	Kiti žemės ūkio paskirties žemės sklypai	-	9,3156	0,0196	9,2960	
	17.2	0,3195	17_3595	440051623595 *	7,9289	Žemės ūkio	Kiti žemės ūkio paskirties žemės sklypai	-	7,9289	0,3195	7,5591 *	
	17.3	0,0503	17_3595	440051623595 *	7,9289	Žemės ūkio	Kiti žemės ūkio paskirties žemės sklypai	-	7,9289	0,0503	7,5591 *	
	17.4	0,2536	17_0050	440050280050	4,5801	Žemės ūkio	Kiti žemės ūkio paskirties žemės sklypai	-	4,5801	0,2536	4,3264	
	17.5	0,3606	-	-	-	-	Laisva valstybinė žemė	-	-	-	0,0717	-
			17_1238	440050301238	1,0675	Žemės ūkio	Kiti žemės ūkio paskirties žemės sklypai	-	1,0675	0,1732	0,8943	
				17_6063	440051866063	1,5408	Žemės ūkio	Kiti žemės ūkio paskirties žemės sklypai	-	1,5408	0,1157	1,4251
	17.6	0,8356	17_7338	440050387338	4,1966	Miškų ūkio	Ūkinių miškų sklypai	-	4,1967	0,8356	3,3611	
	17.1	0,4047	-	-	-	-	Laisva valstybinė žemė	-	-	-	0,0026	-
			17_3790	440052653790	1,6315	Miškų ūkio	Ūkinių miškų sklypai	-	1,6315	0,0156	1,6158	
			17_6412	440050296412	0,1468	Žemės ūkio	Kiti žemės ūkio paskirties žemės sklypai	-	0,1468	0,1468	0,0000	
			17_4169	440050264169	2,4879	Žemės ūkio	-	-	2,4878	0,1433	2,3445	
			17_6413	440050286412	0,8082	Žemės ūkio	Kiti žemės ūkio paskirties žemės sklypai	-	0,8082	0,0964	0,7118	
	17.8	0,0925	17_1058	440050371058 *	3,4769	Miškų ūkio	Ūkinių miškų sklypai	-	3,4765	0,0925	2,9826 *	
	17.9	1,3989	17_1058	440050371058 *	3,4769	Miškų ūkio	Ūkinių miškų sklypai	-	3,4765	0,4014	2,9826 *	
			17_2400	440051592400	5,0815	Miškų ūkio	Ūkinių miškų sklypai	-	5,0814	0,0495	5,0319	
				18_0953	440050300953	27,3925	Miškų ūkio	Ūkinių miškų sklypai	-	27,3925	0,9480	26,4445
18	18.1	0,4689	18_9190	440052729190 *	659,4141	Miškų ūkio	Ūkinių miškų sklypai	-	659,4140	0,4689	658,3521 *	

Brė- žinio lapo Nr.	Formuo- jamos teritorijos Nr.	Formuo- jamos teritori- jos plotas, ha	Žemės sklypo Nr. plane	Žemės sklypo unikalus numeris	Žemės sklypo plotas pagal NTR, ha	Žemės sklypo paskirtis	Žemės sklypo naudojimo būdas	Kitais projektais rezervuo- jamas žemės plotas, ha	Esamo žemės sklypo plotas pagal RC GIS, ha	Siūlomos teritorijos rezervuo- jamos visuome- nės poreikiams plotas, ha	Likutinis žemės sklypo plotas, ha
19	18.2	0,0457	18_9190	440052729190 *	659,4141	Miškų ūkio	Ūkinių miškų sklypai	-	659,4140	0,0457	658,3521 *
	18.3	0,5474	18_9190	440052729190 *	659,4141	Miškų ūkio	Ūkinių miškų sklypai	-	659,4140	0,5474	658,3521 *
	18.4	0,0566	18_7423	440050337423	1,3561	Kita	Komercinės paskirties objektų teritorijos	-	1,3560	0,0113	1,3447
			18_7241	440050377241	2,0446	Kita	Komercinės paskirties objektų teritorijos	-	2,0448	0,0453	1,9995
	19.1	0,3434	18_8975	440050308975	1,2721	Žemės ūkio	Kiti žemės ūkio paskirties žemės sklypai	-	1,2721	0,3434	0,9287
	19.2	0,3496	19_6782	440050156782	4,1620	Žemės ūkio	Kiti žemės ūkio paskirties žemės sklypai	-	4,1620	0,2648	3,8971
			19_3990	440050153990	1,1051	Žemės ūkio	Kiti žemės ūkio paskirties žemės sklypai	-	1,1050	0,0848	1,0202
	19.3	0,0603	19_5296	440050155296	10,3131	Žemės ūkio	Kiti žemės ūkio paskirties žemės sklypai	-	10,3129	0,0187	10,2942
			19_4887	440050214887	0,8469	Žemės ūkio	Kiti žemės ūkio paskirties žemės sklypai	-	0,8468	0,0416	0,8053
	19.4	0,2569	19_6606	440050156606	1,7544	Žemės ūkio	Kiti žemės ūkio paskirties žemės sklypai	-	1,7544	0,2569	1,4975
	19.5	1,0038	-	-	-	Laisva valstybinė žemė	-	-	-	0,0084	-
			19_5774	440050155774	3,1114	Žemės ūkio	Kiti žemės ūkio paskirties žemės sklypai	-	3,1114	0,3545	2,7568
19_6628			440050156628	6,6052	Žemės ūkio	Kiti žemės ūkio paskirties žemės sklypai	-	6,6052	0,6358	5,9694	
19_0118			664400030118	0,4764	Žemės ūkio	Kiti žemės ūkio paskirties žemės sklypai	-	0,4764	0,0051	0,4713	
19.6	0,2040	19_8330	440050078330	0,7509	Žemės ūkio	Kiti žemės ūkio paskirties žemės sklypai	-	0,7509	0,2040	0,5469	
19.7	0,4009	19_6029	440050066029	2,6115	Žemės ūkio	Kiti žemės ūkio paskirties žemės sklypai	-	2,6115	0,4009	2,2107	
19.8	0,6459	-	-	-	Laisva valstybinė žemė	-	-	-	0,0419	-	
		19_3997	440049343997	1,1725	Žemės ūkio	Kiti žemės ūkio paskirties žemės sklypai	-	1,1725	0,1024	1,0701	

Brė- žinio lapo Nr.	Formuo- jamos teritorijos Nr.	Formuo- jamos teritori- jos plotas, ha	Žemės sklypo Nr. plane	Žemės sklypo unikalus numeris	Žemės sklypo plotas pagal NTR, ha	Žemės sklypo paskirtis	Žemės sklypo naudojimo būdas	Kitais projektais rezervuo- jamas žemės plotas, ha	Esamo žemės sklypo plotas pagal RC GIS, ha	Siūlomos teritorijos rezervuo- jamos visuome- nės poreikiams plotas, ha	Likutinis žemės sklypo plotas, ha
20			19_5896	440049995896	0,2291	Žemės ūkio	Kiti žemės ūkio paskirties žemės sklypai	-	0,2291	0,0627	0,1664
			19_2636	440050012636	0,1366	Žemės ūkio	Kiti žemės ūkio paskirties žemės sklypai	-	0,1365	0,1365	0,0000
			19_4239	440049464239	2,3175	Žemės ūkio	Kiti žemės ūkio paskirties žemės sklypai	-	2,3175	0,3023	2,0152
	19.9	1,0957	-	-	-	Laisva valstybinė žemė	-	-	-	0,1034	-
			19_9736	440045469736	1,8198	Žemės ūkio	Kiti žemės ūkio paskirties žemės sklypai	-	1,8198	0,0019	1,8179
			19_6706	440050156706	4,9671	Žemės ūkio	Kiti žemės ūkio paskirties žemės sklypai	-	4,9670	0,4874	4,4797
			19_7650	440050527650	2,1818	Žemės ūkio	Kiti žemės ūkio paskirties žemės sklypai	-	2,1818	0,1778	2,0040
			19_9359	440050669359	0,6796	Žemės ūkio	Kiti žemės ūkio paskirties žemės sklypai	-	0,6796	0,0674	0,6122
			19_1600	440050671600	0,9665	Žemės ūkio	Kiti žemės ūkio paskirties žemės sklypai	-	0,9665	0,0364	0,9301
			19_1217	440050891217	0,2216	Žemės ūkio	Kiti žemės ūkio paskirties žemės sklypai	-	0,2216	0,2216	0,0000
	20.1	0,5082	20_9128	440050899128	1,0135	Žemės ūkio	Kiti žemės ūkio paskirties žemės sklypai	-	1,0135	0,5068	0,5067
			20_8694	440052638694	0,2581	Žemės ūkio	Kiti žemės ūkio paskirties žemės sklypai	-	0,2581	0,0014	0,2567
	20.2	1,3427	-	-	-	Laisva valstybinė žemė	-	-	-	0,0337	-
			19_1501	440050901501	5,3185	Žemės ūkio	Kiti žemės ūkio paskirties žemės sklypai	-	5,3185	0,3909	4,9275
			20_3454	440050103454	1,3781	Žemės ūkio	Kiti žemės ūkio paskirties žemės sklypai	-	1,3781	0,1950	1,1831
19_3698			440050103698	6,1131	Žemės ūkio	Kiti žemės ūkio paskirties žemės sklypai	-	6,1131	0,4711	5,6419	
20_8194			440050098194	0,9600	Žemės ūkio	Kiti žemės ūkio paskirties žemės sklypai	-	0,9600	0,2519	0,7081	
20.3	0,0535	20_7491	440050097491	0,7767	Žemės ūkio	Kiti žemės ūkio paskirties žemės sklypai	-	0,7767	0,0535	0,7232	

Brė- žinio lapo Nr.	Formuo- jamos teritorijos Nr.	Formuo- jamos teritori- jos plotas, ha	Žemės sklypo Nr. plane	Žemės sklypo unikalus numeris	Žemės sklypo plotas pagal NTR, ha	Žemės sklypo paskirtis	Žemės sklypo naudojimo būdas	Kitais projektais rezervuo- jamas žemės plotas, ha	Esamo žemės sklypo plotas pagal RC GIS, ha	Siūlomos teritorijos rezervuo- jamos visuome- nės poreikiams plotas, ha	Likutinis žemės sklypo plotas, ha
	20.4	0,8039	20_2829	440050092829	0,7281	Žemės ūkio	Kiti žemės ūkio paskirties žemės sklypai	-	0,7282	0,7282	0,0000
			20_9360	440052699360	0,4878	Žemės ūkio	Kiti žemės ūkio paskirties žemės sklypai	-	0,4878	0,0758	0,4121
21	21.1	1,6802	21_0901	440050000901	22,6248	Žemės ūkio	Kiti žemės ūkio paskirties žemės sklypai	-	22,6247	1,6802	20,9446
	21.2	0,1035	21_4856	440050004856	2,7986	Žemės ūkio	Kiti žemės ūkio paskirties žemės sklypai	-	2,7986	0,1035	2,6951
	21.3	0,0663	21_4838	440049904838	4,8395	Miškų ūkio	Ūkinių miškų sklypai	-	4,8394	0,0663	4,7731
	21.4	0,6018	21_8797	440049838797	6,3815	Žemės ūkio	Kiti žemės ūkio paskirties žemės sklypai	-	6,3815	0,0375	6,3440
			21_1645	440049641645	1,6633	Žemės ūkio	Kiti žemės ūkio paskirties žemės sklypai	-	1,6633	0,1091	1,5542
			21_0792	440049820792	1,6560	Žemės ūkio	Kiti žemės ūkio paskirties žemės sklypai	-	1,6560	0,0925	1,5634
			21_1948	440049781948	6,8507	Žemės ūkio	Kiti žemės ūkio paskirties žemės sklypai	-	6,8507	0,0092	6,8415
			21_1498	440049821498	1,6327	Žemės ūkio	Kiti žemės ūkio paskirties žemės sklypai	-	1,6327	0,0800	1,5527
			21_2673	440049822673	1,6569	Žemės ūkio	Kiti žemės ūkio paskirties žemės sklypai	-	1,6570	0,0767	1,5803
			21_7186	440049787186	5,9789	Žemės ūkio	Kiti žemės ūkio paskirties žemės sklypai	-	5,9789	0,1967	5,7822
	21.5	0,4154	21_1300	440050061300	9,5400	Žemės ūkio	Kiti žemės ūkio paskirties žemės sklypai	-	9,5400	0,2533	9,2868
			21_7788	440049957788	11,5673	Žemės ūkio	Kiti žemės ūkio paskirties žemės sklypai	-	11,5674	0,1621	11,4052
	21.6	0,0366	21_8820	440049958820	23,6995	Žemės ūkio	Kiti žemės ūkio paskirties žemės sklypai	-	23,6995	0,0366	23,6629
	22	22.1	1,1944	-	-	-	Laisva valstybinė žemė	-	-	-	0,0367
22_1291				440051001291	6,5234	Žemės ūkio	Kiti žemės ūkio paskirties žemės sklypai	-	6,5234	0,3451	6,1783
22_4850				440051004850	3,6992	Žemės ūkio	Kiti žemės ūkio paskirties žemės sklypai	-	3,6992	0,2670	3,4322

Brė- žinio lapo Nr.	Formuo- jamos teritorijos Nr.	Formuo- jamos teritori- jos plotas, ha	Žemės sklypo Nr. plane	Žemės sklypo unikalus numeris	Žemės sklypo plotas pagal NTR, ha	Žemės sklypo paskirtis	Žemės sklypo naudojimo būdas	Kitais projektais rezervuo- jamas žemės plotas, ha	Esamo žemės sklypo plotas pagal RC GIS, ha	Siūlomos teritorijos rezervuo- jamos visuome- nės poreikiams plotas, ha	Likutinis žemės sklypo plotas, ha
			22_3286	440051003286	13,4398	Žemės ūkio	Kiti žemės ūkio paskirties žemės sklypai	-	13,4398	0,0386	13,4012
			22_1462	440051001462	4,0417	Žemės ūkio	Kiti žemės ūkio paskirties žemės sklypai	-	4,0417	0,5071	3,5347
	22.2	0,4990	22_4283	440051004283	5,0793	Žemės ūkio	Kiti žemės ūkio paskirties žemės sklypai	-	5,0793	0,4990	4,5803
23	23.1	0,0602	23_0529	440051000529	0,5770	Žemės ūkio	Kiti žemės ūkio paskirties žemės sklypai	-	0,5770	0,0219	0,5552
			23_4883	440051004883	0,6920	Žemės ūkio	Kiti žemės ūkio paskirties žemės sklypai	-	0,6920	0,0384	0,6536
	23.2	0,0625	23_3535	440051023535	1,9218	Miškų ūkio	Ūkinių miškų sklypai	-	1,9218	0,0625	1,8593
	23.3	0,1501	23_0083	440051030083	0,4129	Miškų ūkio	Ūkinių miškų sklypai	-	0,4129	0,1501	0,2628
	23.4	0,0585	-	-	-	Laisva valstybinė žemė	-	-	-	0,0031	-
			23_3486	440051033486	0,3135	Miškų ūkio	Ūkinių miškų sklypai	-	0,3135	0,0554	0,2580
	23.5	0,1677	-	-	-	Laisva valstybinė žemė	-	-	-	0,0281	-
			23_6449	440051026449	1,2445	Miškų ūkio	Ūkinių miškų sklypai	-	1,2445	0,0941	1,1504
			23_3679	440051023679	0,0455	Miškų ūkio	Ūkinių miškų sklypai	-	0,0455	0,0455	0,0000
	23.6	0,0443	23_3286	440051023286	5,4903	Miškų ūkio	Ūkinių miškų sklypai	-	5,4903	0,0443	5,4460
	23.7	0,8230	23_7675	440051037675	42,5346	Žemės ūkio	Kiti žemės ūkio paskirties žemės sklypai	-	42,5346	0,5945	41,9401
			23_5815	440051035815	3,6903	Žemės ūkio	Kiti žemės ūkio paskirties žemės sklypai	-	3,6903	0,2285	3,4618
	23.8	0,0524	23_7664	440051037664	2,1630	Žemės ūkio	Kiti žemės ūkio paskirties žemės sklypai	-	2,1630	0,0524	2,1107
	23.9	0,3867	23_3275	440051033275	0,4039	Žemės ūkio	Kiti žemės ūkio paskirties žemės sklypai	-	0,4038	0,1344	0,2694
			23_6745	440051036745	0,5464	Žemės ūkio	Kiti žemės ūkio paskirties žemės sklypai	-	0,5464	0,2523	0,2941
24	24.1	0,0842	24_3950	440051073950	0,5985	Žemės ūkio	Kiti žemės ūkio paskirties žemės sklypai	-	0,5985	0,0842	0,5143
	24.2	0,5011	-	-	-	Laisva valstybinė žemė	-	-	0,0346	-	

Brė- žinio lapo Nr.	Formuo- jamos teritorijos Nr.	Formuo- jamos teritori- jos plotas, ha	Žemės sklypo Nr. plane	Žemės sklypo unikalus numeris	Žemės sklypo plotas pagal NTR, ha	Žemės sklypo paskirtis	Žemės sklypo naudojimo būdas	Kitais projektais rezervuo- jamas žemės plotas, ha	Esamo žemės sklypo plotas pagal RC GIS, ha	Siūlomos teritorijos rezervuo- jamos visuome- nės poreikiams plotas, ha	Likutinis žemės sklypo plotas, ha	
			24_9237	440051069237	14,8975	Žemės ūkio	Kiti žemės ūkio paskirties žemės sklypai	-	14,8975	0,1372	14,7603	
			24_2096	440051072096	11,1077	Žemės ūkio	Kiti žemės ūkio paskirties žemės sklypai	-	11,1077	0,3293	10,7784	
	24.3	0,0692	24_3250	440051073250	4,2620	Žemės ūkio	Kiti žemės ūkio paskirties žemės sklypai	-	4,2620	0,0692	4,1928	
	24.4	0,0400	24_2014	440051072014	0,7275	Žemės ūkio	Kiti žemės ūkio paskirties žemės sklypai	-	0,7275	0,0400	0,6875	
	24.5	0,0491	24_2041	440051072041	0,8656	Žemės ūkio	Kiti žemės ūkio paskirties žemės sklypai	-	0,8656	0,0491	0,8164	
	24.6	0,4719	24_0910	440051080910	0,2740	Žemės ūkio	Kiti žemės ūkio paskirties žemės sklypai	-	0,2740	0,0057	0,2684	
24_0854			440051080854	4,9537	Žemės ūkio	Kiti žemės ūkio paskirties žemės sklypai	-	4,9536	0,0139	4,9398		
24_1008			440051081008	9,2702	Žemės ūkio	Kiti žemės ūkio paskirties žemės sklypai	-	9,2702	0,4523	8,8179		
	24.7	0,1629	24_3931	440052603931	1,4148	Miškų ūkio	Ūkinių miškų sklypai	-	1,4148	0,1416	1,2732	
			25_0165	440051080165	17,1873	Miškų ūkio	Ūkinių miškų sklypai	-	17,1873	0,0212	16,5390*	
25	25.1	0,6270	25_0165	440051080165	17,1873	Miškų ūkio	Ūkinių miškų sklypai	-	17,1873	0,6270	16,5390*	
	25.2	0,0573	25_2167	440052602167	257,6558	Miškų ūkio	Ūkinių miškų sklypai	-	257,6558	0,0573	257,3410 *	
			-	-	-	Laisva valstybinė žemė	-	-	-	0,0209	-	
		25.11	0,6027	25_7527	440051107527	0,4756	Žemės ūkio	Kiti žemės ūkio paskirties žemės sklypai	-	0,4756	0,1689	0,3067
				25_7262	440051107262	7,8749	Žemės ūkio	Kiti žemės ūkio paskirties žemės sklypai	-	7,8749	0,1775	7,6974
				25_8902	440051108902	11,8785	Žemės ūkio	Kiti žemės ūkio paskirties žemės sklypai	-	11,8785	0,2354	11,6431
		25.12	0,1413	25_9487	440051109487	1,6938	Žemės ūkio	Kiti žemės ūkio paskirties žemės sklypai	-	1,6939	0,1413	1,5526
		25.13	0,4055	25_8779	440051108779 *	9,9052	Žemės ūkio	Kiti žemės ūkio paskirties žemės sklypai	-	9,9052	0,4055	8,7703 *
		25.15	0,2579	25_9402	440051109402	5,0840	Miškų ūkio	Ūkinių miškų sklypai	-	5,0840	0,1658	4,9183
				25_8888	440051108888 *	3,6795	Žemės ūkio	Kiti žemės ūkio paskirties žemės sklypai	-	3,6794	0,0921	2,6094 *

Brė- žinio lapo Nr.	Formuo- jamos teritorijos Nr.	Formuo- jamos teritori- jos plotas, ha	Žemės sklypo Nr. plane	Žemės sklypo unikalus numeris	Žemės sklypo plotas pagal NTR, ha	Žemės sklypo paskirtis	Žemės sklypo naudojimo būdas	Kitais projektais rezervuo- jamas žemės plotas, ha	Esamo žemės sklypo plotas pagal RC GIS, ha	Siūlomos teritorijos rezervuo- jamos visuome- nės poreikiams plotas, ha	Likutinis žemės sklypo plotas, ha
26	25.16	1,7059	-	-	-	Laisva valstybinė žemė	-	-	-	0,0355	-
			25_8779	440051108779 *	9,9052	Žemės ūkio	Kiti žemės ūkio paskirties žemės sklypai	-	9,9052	0,7294	8,7703 *
			25_0420	440051110420	0,6944	Žemės ūkio	Kiti žemės ūkio paskirties žemės sklypai	-	0,6944	0,2544	0,4400
			25_0253	440051110253	5,5202	Žemės ūkio	Kiti žemės ūkio paskirties žemės sklypai	-	5,5203	0,6867	4,8336
	26.1	0,1649	-	-	-	Laisva valstybinė žemė	-	-	-	0,0685	-
			26_0060	440052170060	2,5456	Žemės ūkio	Kiti žemės ūkio paskirties žemės sklypai	-	2,5456	0,0965	2,4491
	26.2	0,0537	26_5110	440051105110	0,2282	Žemės ūkio	Kiti žemės ūkio paskirties žemės sklypai	-	0,2282	0,0474	0,1808
			26_0418	440051110418	2,8289	Žemės ūkio	Kiti žemės ūkio paskirties žemės sklypai	-	2,8289	0,0063	2,8226
	26.3	0,0364	26_5172	440051115172	6,0273	Žemės ūkio	Kiti žemės ūkio paskirties žemės sklypai	-	6,0273	0,0364	5,9909
	26.4	0,0342	26_1936	440051121936	0,9823	Žemės ūkio	Kiti žemės ūkio paskirties žemės sklypai	-	0,9825	0,0342	0,9483
	26.5	0,5422	26_0068	676500020068	0,9136	Žemės ūkio	Kiti žemės ūkio paskirties žemės sklypai	-	0,9136	0,0201	0,8935
			26_3612	440051123612	2,0995	Žemės ūkio	Kiti žemės ūkio paskirties žemės sklypai	-	2,0995	0,1733	1,9261
26_3574			440051123574	2,1850	Žemės ūkio	Kiti žemės ūkio paskirties žemės sklypai	-	2,1850	0,1429	2,0421	
26_0546			440051120546	1,8225	Žemės ūkio	Kiti žemės ūkio paskirties žemės sklypai	-	1,8225	0,1084	1,7141	
26_0129			676500020129	1,0004	Žemės ūkio	Kiti žemės ūkio paskirties žemės sklypai	-	1,0005	0,0975	0,9030	
26.6	0,0340	26_7566	440052007566	3,1933	Žemės ūkio	Kiti žemės ūkio paskirties žemės sklypai	-	3,1933	0,0340	3,1593	
26.7	0,0544	26_8745	440052008745	29,2689	Žemės ūkio	Kiti žemės ūkio paskirties žemės sklypai	-	29,2690	0,0544	29,2146	
26.8	0,1289	26_0993	440051120993	0,8493	Miškų ūkio	Ūkinių miškų sklypai	-	0,8493	0,0716	0,7777	

Brėžinio lapo Nr.	Formuojamos teritorijos Nr.	Formuojamos teritorijos plotas, ha	Žemės sklypo Nr. plane	Žemės sklypo unikalus numeris	Žemės sklypo plotas pagal NTR, ha	Žemės sklypo paskirtis	Žemės sklypo naudojimo būdas	Kitais projektais rezervuojamas žemės plotas, ha	Esamo žemės sklypo plotas pagal RC GIS, ha	Siūlomoms teritorijos rezervuojamos visuomenės poreikiams plotas, ha	Likutinis žemės sklypo plotas, ha
	26.9	0,3886	26_6222	440051126222	4,3915	Žemės ūkio	Kiti žemės ūkio paskirties žemės sklypai	-	4,3916	0,0573	4,3343
			26_0240	440051120240	0,0153	Žemės ūkio	Kiti žemės ūkio paskirties žemės sklypai	-	0,0153	0,0153	0,0000
			26_1984	440051121984	0,1632	Miškų ūkio	Ūkinių miškų sklypai	-	0,1632	0,1632	0,0000
			26_8375	440051118375	3,0233	Miškų ūkio	Ūkinių miškų sklypai	-	3,0233	0,2101	2,8133
	26.10	0,0651	26_6604	440051146604	0,3800	Miškų ūkio	Ūkinių miškų sklypai	-	0,3800	0,0651	0,3149
	26.11	0,1317	26_5907	440051145907	0,2784	Miškų ūkio	Ūkinių miškų sklypai	-	0,2784	0,1317	0,1467
27	27.1	1,0657	27_2233	440051122233	21,8337	Žemės ūkio	Kiti žemės ūkio paskirties žemės sklypai	-	21,8338	1,0657	20,7681
	27.2	0,6576	27_7345	440051117345	0,3353	Miškų ūkio	Ūkinių miškų sklypai	-	0,3353	0,0191	0,3162
			27_1958	440051121958	20,4070	Žemės ūkio	Kiti žemės ūkio paskirties žemės sklypai	-	20,4071	0,6385	19,7686
	27.3	0,1043	27_4590	440055134590	0,4560	Žemės ūkio	Kiti žemės ūkio paskirties žemės sklypai	-	0,4560	0,0308	0,4252
			27_8293	440051128293	0,8977	Žemės ūkio	Kiti žemės ūkio paskirties žemės sklypai	-	0,8941	0,0735	0,8206
	27.5	0,0448	27_2644	440051122644	9,1259	Žemės ūkio	Kiti žemės ūkio paskirties žemės sklypai	-	9,1259	0,0448	9,0810
	27.6	0,0678	27_8893	440051128893	0,9528	Miškų ūkio	Ūkinių miškų sklypai	-	0,9528	0,0678	0,8850
27.7	0,0766	27_0868	440051130868	12,8898	Miškų ūkio	Ūkinių miškų sklypai	-	12,8898	0,0766	12,8132	
28	28.1	0,7101	28_4868	440051194868	15,4245	Žemės ūkio	Kiti žemės ūkio paskirties žemės sklypai	-	15,4245	0,6689	14,7556
			28_3360	440051133360	1,9998	Žemės ūkio	Kiti žemės ūkio paskirties žemės sklypai	-	1,9998	0,0412	1,9586
	28.2	0,2138	28_4857	440051194857	1,2556	Žemės ūkio	Kiti žemės ūkio paskirties žemės sklypai	-	1,2557	0,0478	1,2079
			28_3349	440051133349	0,8257	Žemės ūkio	Kiti žemės ūkio paskirties žemės sklypai	-	0,8256	0,0733	0,7524
			28_0038	678000050038	4,9109	Žemės ūkio	-	-	4,9088	0,0668	4,8421
			28_4179	440051134179*	0,4917	Žemės ūkio	Kiti žemės ūkio paskirties žemės sklypai	-	0,4917	0,0260	0,4357*
28.3	0,2031	-	-	-	Laisva valstybinė žemė	-	-	-	0,0085	-	

Brė- žinio lapo Nr.	Formuo- jamos teritorijos Nr.	Formuo- jamos teritori- jos plotas, ha	Žemės sklypo Nr. plane	Žemės sklypo unikalus numeris	Žemės sklypo plotas pagal NTR, ha	Žemės sklypo paskirtis	Žemės sklypo naudojimo būdas	Kitais projektais rezervuo- jamas žemės plotas, ha	Esamo žemės sklypo plotas pagal RC GIS, ha	Siūlomos teritorijos rezervuo- jamos visuome- nės poreikiams plotas, ha	Likutinis žemės sklypo plotas, ha	
			28_3066	440051133066	0,8970	Žemės ūkio	Kiti žemės ūkio paskirties žemės sklypai	-	0,8970	0,1426	0,7544	
			28_3649	440051133649	0,6364	Žemės ūkio	Kiti žemės ūkio paskirties žemės sklypai	-	0,6364	0,0219	0,6145	
			28_4179	440051134179 *	0,4917	Žemės ūkio	Kiti žemės ūkio paskirties žemės sklypai	-	0,4917	0,0301	0,4357 *	
	28.4	0,3178	-	-	-	Laisva valstybinė žemė	-	-	-	0,0868	-	
			28_5413	440049965413	0,2607	Žemės ūkio	Kiti žemės ūkio paskirties žemės sklypai	-	0,2607	0,0497	0,2110	
			28_7927	440051167927	0,4782	Žemės ūkio	Kiti žemės ūkio paskirties žemės sklypai	-	0,4782	0,0180	0,4602	
			28_1165	440051161165	0,7149	Žemės ūkio	Kiti žemės ūkio paskirties žemės sklypai	-	0,7150	0,0885	0,6265	
			28_7417	440061177417	0,2875	Žemės ūkio	Kiti žemės ūkio paskirties žemės sklypai	-	0,2875	0,0056	0,2818	
			28_2762	440051162762	0,3273	Žemės ūkio	Kiti žemės ūkio paskirties žemės sklypai	-	0,3273	0,0692	0,2581	
	28.5	0,4096	28_4468	440051164468	0,6025	Žemės ūkio	Kiti žemės ūkio paskirties žemės sklypai	-	0,6024	0,3515	0,2509	
			28_4479	440051164479	0,5865	Žemės ūkio	Kiti žemės ūkio paskirties žemės sklypai	-	0,5865	0,0581	0,5284	
	28.6	0,1854	28_6395	440051166395	1,0594	Žemės ūkio	Kiti žemės ūkio paskirties žemės sklypai	-	1,0594	0,1854	0,8740	
	28.7	0,4712	28_2837	440051172837 *	5,9937	Žemės ūkio	Kiti žemės ūkio paskirties žemės sklypai	-	5,9936	0,1639	5,7845 *	
			28_0067	678000010067	5,0500	Žemės ūkio	-	-	5,6286	0,3073	5,3213	
	28.8	0,0971	28_4953	440051174953	0,5840	Žemės ūkio	Kiti žemės ūkio paskirties žemės sklypai	-	0,5840	0,0340	0,5500	
			28_9399	440011439399	1,0300	Žemės ūkio	Kiti žemės ūkio paskirties žemės sklypai	-	1,0301	0,0631	0,9670	
	28.9	0,0452	28_2837	440051172837 *	5,9937	Žemės ūkio	Kiti žemės ūkio paskirties žemės sklypai	-	5,9936	0,0452	5,7845 *	
	29	29.5	0,6439	29_0027	673500060027	19,1918	Žemės ūkio	Kiti žemės ūkio paskirties žemės sklypai	-	19,1918	0,0456	19,1463
				29_8422	440052168422	8,2278	Žemės ūkio	Kiti žemės ūkio paskirties žemės sklypai	-	8,2278	0,5984	7,6294

Brė- žinio lapo Nr.	Formuo- jamos teritorijos Nr.	Formuo- jamos teritori- jos plotas, ha	Žemės sklypo Nr. plane	Žemės sklypo unikalus numeris	Žemės sklypo plotas pagal NTR, ha	Žemės sklypo paskirtis	Žemės sklypo naudojimo būdas	Kitais projektais rezervuo- jamas žemės plotas, ha	Esamo žemės sklypo plotas pagal RC GIS, ha	Siūlomos teritorijos rezervuo- jamos visuome- nės poreikiams plotas, ha	Likutinis žemės sklypo plotas, ha
			-	-	-	Laisva valstybinė žemė	-	-	-	0,0115	-
	29.6	4,1073	30_6462	440051166462	0,6067	Žemės ūkio	Kiti žemės ūkio paskirties žemės sklypai	-	0,6067	0,1487	0,4580
			29_4824	440051194824	12,7863	Žemės ūkio	Kiti žemės ūkio paskirties žemės sklypai	-	12,7863	2,4776	10,3087
			29_2904	440051172904	0,5696	Žemės ūkio	Kiti žemės ūkio paskirties žemės sklypai	-	0,5696	0,1209	0,4486
			30_2937	440051172937	0,4798	Žemės ūkio	Kiti žemės ūkio paskirties žemės sklypai	-	0,4798	0,1932	0,2866
			29_6099	440051186099	7,1240	Žemės ūkio	Kiti žemės ūkio paskirties žemės sklypai	-	7,1240	0,7215	6,4026
			30_2915	440051172915	0,4473	Žemės ūkio	Kiti žemės ūkio paskirties žemės sklypai	-	0,4473	0,1368	0,3106
			30_5988	440051185988	0,2258	Žemės ūkio	Kiti žemės ūkio paskirties žemės sklypai	-	0,2258	0,2258	0,0000
			30_6066	440051186066	0,0715	Žemės ūkio	Kiti žemės ūkio paskirties žemės sklypai	-	0,0715	0,0715	0,0000
30	30.1	0,6240	30_7709	440051187709	11,7949	Žemės ūkio	Kiti žemės ūkio paskirties žemės sklypai	-	11,7949	0,6240	11,1709
	30.2	0,0526	30_5387	440051195387	0,0526	Žemės ūkio	Kiti žemės ūkio paskirties žemės sklypai	-	0,0526	0,0526	0,0000
	30.3	0,0692	-	-	-	Laisva valstybinė žemė	-	-	-	0,0614	-
			30_0011	672000060011	1,1900	Žemės ūkio	Kiti žemės ūkio paskirties žemės sklypai	-	1,1900	0,0078	1,1822
	30.4	0,0549	30_1906	440051201906	1,4298	Žemės ūkio	Kiti žemės ūkio paskirties žemės sklypai	-	1,4298	0,0549	1,3749
	30.5	0,0456	30_6203	440051206203 *	173,5096	Miškų ūkio	Ūkinių miškų sklypai	-	173,5096	0,0456	173,3213 *
	30.6	0,1426	30_6203	440051206203 *	173,5096	Miškų ūkio	Ūkinių miškų sklypai	-	173,5096	0,1426	173,3213 *
	30.7	0,0492	30_5028	440051205028	55,3043	Miškų ūkio	Ūkinių miškų sklypai	-	55,3045	0,0492	55,2552
31	31.1	0,0560	31_4809	440051204809	5,1706	Žemės ūkio	Kiti žemės ūkio paskirties žemės sklypai	-	5,1706	0,0560	5,1146
	31.2	0,0417	31_5371	440051205371	0,2426	Žemės ūkio	Kiti žemės ūkio paskirties žemės sklypai	-	0,2426	0,0417	0,2009

Brė- žinio lapo Nr.	Formuo- jamos teritorijos Nr.	Formuo- jamos teritori- jos plotas, ha	Žemės sklypo Nr. plane	Žemės sklypo unikalus numeris	Žemės sklypo plotas pagal NTR, ha	Žemės sklypo paskirtis	Žemės sklypo naudojimo būdas	Kitais projektais rezervuo- jamas žemės plotas, ha	Esamo žemės sklypo plotas pagal RC GIS, ha	Siūlomos teritorijos rezervuo- jamos visuome- nės poreikiams plotas, ha	Likutinis žemės sklypo plotas, ha
	31.3	0,0579	31_4726	440051204726	2,0208	Žemės ūkio	Kiti žemės ūkio paskirties žemės sklypai	-	2,0208	0,0579	1,9628

*- žemės sklype siūloma rezervuoti visuomenės poreikiams daugiau negu viena teritorija. Likutinis žemės sklypo plotas nustatytas įvertinus visas žemės sklype siūlomas rezervuoti visuomenės poreikiams teritorijas.

Projekto „Rail Baltica“ geležinkelio
linijos Kaunas–Lietuvos ir Latvijos
valstybių siena inžinerinių sistemų ir
regioninių stočių susisiekimo
komunikacijų inžinerinės
infrastruktūros vystymo plano
aiškinamojo rašto
2 priedas

SIŪLOMŲ NUSTATYTI SERVITUTŲ DUOMENYS

Brėžinio lapo Nr.	Žemės sklypo Nr. plane	Žemės sklypo unikalus numeris	Žemės sklypo plotas pagal NTR, ha	Esamo žemės sklypo plotas pagal RC GIS, ha	Siūlomo servituto plotas, ha
1	1_0001	523300130001	2,0000	2,0247	0,0062
	1_0002	523300130002	0,2600	0,2806	0,0051
	1_0012	523300130012	0,1548	0,1548	0,0012
	1_0018	523300070018	0,2000	0,2019	0,0009
	1_0277	523300160277	0,9406	0,9406	0,0259
	1_0338	523300140338	0,0619	0,0627	0,0011
	1_0616	523300160616	0,2047	0,2046	0,0007
	1_0666	440003630666	2,6283	2,6271	0,0398
	1_1560	440050451560	0,7880	0,7880	0,0134
	1_2366	440049492366	0,3974	0,3974	0,0003
	1_3423	440052713423	445,4295	445,4295	0,0938
	1_3691	440027713691	1,0800	1,0156	0,0025
	1_3862	440005183862	1,8060	1,8060	0,0158
	1_4081	440005184081	0,4812	0,4812	0,0114
	1_4219	440050194219	394,5315	394,5313	0,9066
	1_4511	440052594511	13,1561	13,1561	0,0911
	1_5447	440052755447	29,2992	29,2990	0,2697
	1_6066	440058756066	0,0886	0,0886	0,0028
	1_7078	440003057078	0,1563	0,1563	0,0114
	1_7190	440056537190	21,3081	21,3081	0,1090
	1_7204	440011297204	0,2100	0,2117	0,0033
	1_7522	440008307522	0,3892	0,3892	0,0063
	1_7622	440054017622	4,9704	4,9704	0,0458
	1_7724	440059087724	0,1046	0,1046	0,0012
	1_7736	440056537736	1,2825	1,2824	0,0005
	1_7746	440059087746	0,0713	0,0713	0,0362
	1_7944	440008307944	0,3901	0,3901	0,0074
	1_8152	440008308152	1,0538	1,0543	0,0252
	1_8263	440008308263	0,5400	0,5400	0,0146
	1_8760	440052378760	6,9942	6,9934	0,0348
	1_8952	440049498952	0,8073	0,8072	0,0034
	1_8992	440005158992	2,1200	2,0339	0,0406
	1_9520	440050449520	0,5000	0,5000	0,0089
	1_9843	440052739843	1,4095	1,4095	0,0102

Brėžinio lapo Nr.	Žemės sklypo Nr. plane	Žemės sklypo unikalus numeris	Žemės sklypo plotas pagal NTR, ha	Esamo žemės sklypo plotas pagal RC GIS, ha	Siūlomo servituto plotas, ha
2	2_0004	440050520004	1,5799	1,5799	0,0018
	2_0022	460800070022	0,6725	0,6726	0,0060
	2_0031	460800070033	7,4530	7,4530	0,0253
	2_0032	460800070032	9,6600	9,4226	0,0311
	2_0033	460800060033	4,1900	4,0112	0,0486
	2_0034	460800070034	5,2831	5,2818	0,0200
	2_0051	460800060051	4,0700	4,1653	0,0458
	2_0063	460800060063	1,1579	1,1579	0,0376
	2_0072	460800070072	1,0000	0,9996	0,0068
	2_0088	460800060088	2,0300	1,8762	0,0097
	2_0089	460800070090	1,8101	1,8101	0,0082
	2_0091	460800070091	2,1400	2,1453	0,0086
	2_0092	460800070092	1,7400	1,7686	0,0077
	2_0093	460800070093	2,9624	2,9624	0,0165
	2_0094	460800070094	1,7094	1,7094	0,0074
	2_0095	460800070095	1,0600	1,0600	0,0062
	2_0096	460800070096	0,7752	0,7749	0,0055
	2_0104	460800070104	1,0000	1,0000	0,0148
	2_0106	460800070106	1,9373	1,9373	0,0267
	2_0110	460800070110	3,4400	3,2845	0,0218
	2_0119	460800070119	2,2400	2,1567	0,0558
	2_0121	460800070121	1,5892	1,5892	0,0151
	2_0132	460800060132	0,8048	0,8048	0,0111
	2_0133	460800060133	0,4000	0,5157	0,0065
	2_0193	460800060193	0,5531	0,5530	0,0159
	2_0194	460800060194	0,4996	0,4996	0,0120
	2_0210	460800070210	1,4148	1,4148	0,0182
	2_0254	460800060254	4,0700	4,6441	0,1044
	2_0255	460800060255	1,0500	1,2659	0,0156
	2_0276	460800090276	1,8276	1,8276	0,0409
	2_0282	460800090282	2,0059	2,0059	0,0300
	2_0709	440012870709	1,2862	1,2862	0,0239
	2_1247	440052721247	99,6800	99,6800	0,1489
	2_1298	440054841298	1,7603	1,7604	0,0214
	2_1362	440050101362	1,9808	1,9808	0,0474
	2_1403	440052751403	0,7110	0,7113	0,0296
	2_2696	440021152696	191,3727	191,3729	0,0226
	2_2874	440021152874	59,1314	59,1318	0,0181
	2_3610	440050543610	28,0982	28,0983	0,0185
	2_4279	440052704279	1,0758	1,0743	0,0016
	2_4973	440050134973	1,0073	1,0072	0,0108
	2_5621	440052795621	93,2922	93,2922	0,0044
	2_6051	440053546051	15,5654	15,5654	0,0462
	2_6115	440010376115	1,8000	1,8000	0,0058
	2_6333	440052756333	0,0272	0,0270	0,0016

Brėžinio lapo Nr.	Žemės sklypo Nr. plane	Žemės sklypo unikalus numeris	Žemės sklypo plotas pagal NTR, ha	Esamo žemės sklypo plotas pagal RC GIS, ha	Siūlomo servituto plotas, ha
	2_6884	440041446884	0,5032	0,5032	0,0096
	2_7138	440050357138	18,7989	18,7989	0,0013
	2_7348	440050097348	0,9265	0,9265	0,0140
	2_7359	440050097359	0,9016	0,9016	0,0112
	2_7404	440050447404	0,5000	0,5000	0,0117
	2_7756	440050337756	7,3676	7,3671	0,0073
	2_8216	440002788216	1,7300	1,6941	0,0215
	2_8249	440053688249	4,5378	4,5378	0,0929
	2_8281	440053688281	0,1150	0,1150	0,0005
	2_8409	440054898409	1,9959	1,9959	0,0779
	2_8782	440053188782	32,5968	32,5968	0,1344
	2_9118	440052719118	271,8211	271,8229	0,0253
	2_9129	440017979129	0,5111	0,5111	0,0102
	2_9410	440050099410	0,7333	0,7327	0,0224
3	3_0004	440054900004	2,4418	2,4418	0,1387
	3_0154	440052620154	183,6817	183,6823	0,0572
	3_0165	440052620165	218,0745	218,0744	0,1581
	3_0502	440050350502	65,2254	65,2255	0,0506
	3_0691	440054900691	0,8021	0,8021	0,0195
	3_3472	440053393472	38,9916	38,9916	0,0901
	3_5330	440022645330	146,3656	146,3656	0,0324
4	4_0013	460500040013	0,3400	0,3399	0,0020
	4_0221	440018600221	2,5906	2,5907	0,0107
	4_0699	440052560699	8,3583	8,3582	0,2648
	4_1380	440043521380	0,2300	0,2300	0,0065
	4_1627	440008481627	0,4348	0,4348	0,0083
	4_1780	440003701780	1,7039	1,7039	0,0025
	4_2364	440054902364	1,2716	1,2717	0,0490
	4_2839	440054912839	1,3017	1,3020	0,0462
	4_3054	440050263054	0,2334	0,2334	0,0019
	4_3552	440052723552	2,8261	2,8262	0,0649
	4_3789	440009083789	0,3200	0,3200	0,0011
	4_4070	440011374070	0,4400	0,4377	0,0017
	4_4092	440050494092	0,6632	0,6632	0,0301
	4_4351	440000864351	9,5259	9,5258	0,0231
	4_4418	440056254418	0,2318	0,2317	0,0079
	4_4929	440049784929	0,4026	0,4026	0,0405
	4_5015	440049785015	0,2869	0,2869	0,0346
	4_5091	440049785091	1,1409	1,1409	0,0704
	4_5146	440014755146	0,2600	0,2678	0,0040
	4_5159	440049785159	1,7983	1,7983	0,0587
	4_5174	440049785174	0,0316	0,0316	0,0070
	4_5278	440002085278	0,7500	0,7625	0,0336
	4_5580	440049785580	4,3646	4,3646	0,0607
	4_5614	440054785614	0,3274	0,3274	0,0230

Brėžinio lapo Nr.	Žemės sklypo Nr. plane	Žemės sklypo unikalus numeris	Žemės sklypo plotas pagal NTR, ha	Esamo žemės sklypo plotas pagal RC GIS, ha	Siūlomo servituto plotas, ha
	4_5848	440003325848	1,8610	1,8610	0,0042
	4_5854	440052575854	0,0952	0,0952	0,0246
	4_5872	440003325872	0,5208	0,5208	0,0188
	4_5990	440002285990	0,7500	0,8235	0,0324
	4_6170	440050276170	0,0797	0,0797	0,0045
	4_6711	440052756711	0,4473	0,4472	0,0094
	4_6748	440006216748	41,9814	41,9652	0,4334
	4_6867	440002166867	1,7974	1,7974	0,0050
	4_7067	440053967067	2,0344	2,0344	0,0183
	4_7668	440050277668	0,6130	0,6130	0,0055
	4_7782	440002527782	0,1500	0,1470	0,0016
	4_7947	440012987947	0,2525	0,2525	0,0027
	4_8613	440052738613	1,5356	1,5356	0,0138
	4_8993	440053188993	10,7278	10,7277	0,0170
	4_9165	440003429165	1,1961	1,1961	0,0370
5	5_0001	460500030001	11,6000	11,3563	0,0298
	5_0007	460500010007	1,3111	1,3111	0,0104
	5_0010	460500020010	47,3447	47,3449	0,0981
	5_0019	460500020019	0,3000	0,2999	0,0047
	5_0026	460500030026	1,6200	1,4534	0,0115
	5_0032	460500020032	4,1142	4,1142	0,0707
	5_0041	460500010041	6,8300	6,9189	0,1348
	5_0047	460500010047	5,6815	5,6815	0,0469
	5_0060	460500010060	10,1485	10,1485	0,1143
	5_0103	460500010103	1,1900	1,1723	0,0643
	5_0116	460500010116	10,8798	10,8800	0,0340
	5_0158	460500010158	4,3011	4,3011	0,0360
	5_0175	460500010175	0,5000	0,5023	0,0001
	5_0244	460500010244	1,4165	1,4165	0,0039
	5_0248	460500010248	0,2308	0,2308	0,0070
	5_0272	460500010272	7,0554	7,0554	0,0718
	5_0275	460500010275	8,4000	8,1636	0,0087
	5_0694	440043370694	0,8595	0,8595	0,0237
	5_0797	440050330797	0,5683	0,5683	0,0085
	5_0870	440010150870	0,7397	0,7394	0,0060
	5_1330	440050331330	1,2863	1,2859	0,0126
	5_1590	440041261590	0,2195	0,2195	0,0017
	5_1965	440007481965	2,5364	2,5365	0,0200
	5_2166	440050342166	2,4452	2,4453	0,0130
	5_2333	440057182333	4,7535	4,7535	0,0200
	5_2697	440002022697	2,4000	2,3159	0,0280
	5_2733	440054782733	2,8640	2,8641	0,1669
	5_2774	440052642774	1,0815	1,0815	0,0151
	5_2891	440050332891	0,7796	0,7796	0,0118
	5_3092	440050353092	0,3634	0,3634	0,0403

Brėžinio lapo Nr.	Žemės sklypo Nr. plane	Žemės sklypo unikalus numeris	Žemės sklypo plotas pagal NTR, ha	Esamo žemės sklypo plotas pagal RC GIS, ha	Siūlomo servituto plotas, ha
	5_3419	440050493419	0,2311	0,2311	0,0367
	5_3896	440054783896	2,7898	2,7900	0,2518
	5_4000	440050364000	0,2738	0,2737	0,0325
	5_4262	440002014262	1,2027	1,2027	0,0098
	5_4440	440002014440	1,1584	1,1584	0,0107
	5_4624	440050354624	1,0841	1,0841	0,0099
	5_4998	440002154998	2,1680	2,1681	0,0089
	5_5119	440055055119	8,4242	8,4242	0,1052
	5_5188	440053155188	71,1347	71,1348	0,4897
	5_5640	440050365640	0,2541	0,2542	0,0336
	5_5957	440052495957	19,9287	19,9287	0,1026
	5_5979	440052495979	0,5539	0,5539	0,0041
	5_6257	440024686257	0,1867	0,1867	0,0113
	5_6466	440050376466	0,5427	0,5427	0,0653
	5_6480	440024686480	0,5000	0,5000	0,0158
	5_6515	440050336515	3,5279	3,5281	0,0217
	5_6710	440052496710	0,8548	0,8548	0,1057
	5_6751	440050356751	0,8922	0,8922	0,1225
	5_6942	440022256942	1,5622	1,5622	0,0289
	5_7208	440001507208	2,1000	2,0599	0,0178
	5_7330	440050377330	0,3570	0,3570	0,0493
	5_7482	440011797482	0,7600	0,7620	0,0193
	5_7551	440010447551	2,0000	1,9907	0,0462
	5_7701	440050337701	2,3630	2,3632	0,0138
	5_8045	440050038045	28,0344	28,0345	0,0423
	5_8181	440056088181	14,7747	14,7745	0,0253
	5_8240	440001448240	0,9443	0,9442	0,0281
	5_8290	440050358290	0,3432	0,3432	0,0366
	5_8324	440024688324	0,3751	0,3751	0,0155
	5_8509	440052808509	0,6921	0,6921	0,0003
	5_8528	440001448528	1,3800	1,2425	0,0833
	5_9032	440055059032	2,0063	2,0063	0,1146
	5_9219	440043369219	22,8698	22,8698	0,0500
	5_9540	440012089540	5,2899	5,2898	0,0305
	5_9614	440050419614	0,5128	0,5129	0,0465
	5_9727	440052579727	13,1920	13,1920	0,0131
	5_9810	440040639810	0,6940	0,6940	0,0134
	5_9966	440006999966	2,0800	2,1073	0,0069
6	6_0002	464000060002	0,5800	0,6137	0,0063
	6_0020	461500040021	6,8600	6,8601	0,0489
	6_0021	464000070021	2,4400	2,3912	0,0012
	6_0022	464000070022	5,1900	4,9367	0,0331
	6_0029	464000060029	0,7000	0,6633	0,0108
	6_0030	464000060030	0,4400	0,4400	0,0052
	6_0036	464000060036	0,6000	0,5749	0,0104

Brėžinio lapo Nr.	Žemės sklypo Nr. plane	Žemės sklypo unikalus numeris	Žemės sklypo plotas pagal NTR, ha	Esamo žemės sklypo plotas pagal RC GIS, ha	Siūlomo servituto plotas, ha
	6_0042	464000070042	4,9600	4,9450	0,0065
	6_0043	464000060042	1,5200	1,4734	0,0207
	6_0046	464000060046	1,8207	1,8219	0,0195
	6_0135	464000060135	0,6500	0,6167	0,0114
	6_0138	464000060138	0,6800	0,6022	0,0102
	6_0139	464000060139	0,6000	0,6068	0,0089
	6_0143	464000060143	1,1200	1,0779	0,0157
	6_0395	440050160395	5,7850	5,7850	0,0326
	6_1668	440054871668	2,6265	2,6264	0,0048
	6_2006	440053752006	42,7420	42,7422	0,0497
	6_2651	440007012651	0,8000	0,8099	0,0486
	6_2973	440050382973	6,7166	6,7165	0,0658
	6_3017	440050233017	2,9777	2,9777	0,0109
	6_3158	440054913158	8,4734	8,4735	0,1205
	6_3440	440052493440	1,5632	1,5632	0,0706
	6_3689	440005813689	0,6200	0,5829	0,0102
	6_4371	440054784371	4,2023	4,2023	0,0385
	6_4916	440052494916	1,9108	1,9108	0,0079
	6_4927	440020164927	2,4700	2,4748	0,0047
	6_5658	440054785658	0,7095	0,7095	0,0819
	6_6546	440012936546	0,7100	0,6367	0,0097
	6_6898	440052496898	3,1351	3,1351	0,0068
	6_6921	440052496921	0,9955	0,9955	0,0250
	6_6928	440052566928	0,9518	0,9518	0,0139
	6_7056	440006217056	58,7121	58,6892	0,0339
	6_7593	440052677593	3,0179	3,0178	0,0266
	6_9415	440008929415	0,5000	0,4862	0,0053
	6_9479	440050059479	1,2167	1,2167	0,1008
	6_9557	440050059557	0,2926	0,2927	0,0128
7	7_0016	461800010016	5,2500	5,2102	0,0912
	7_0052	461800010052	10,0000	10,1038	0,0183
	7_0118	460300050118	1,3000	1,3641	0,0009
	7_0168	461800010168	5,1500	5,2293	0,0282
	7_0254	461800010254	10,0000	10,3209	0,0494
	7_0336	440051070336	0,3575	0,3575	0,0094
	7_0814	440001990814	1,3500	1,3974	0,0073
	7_1066	440050201066	3,8236	3,8236	0,0128
	7_3576	440054913576	4,6155	4,6155	0,0349
	7_3739	440051043739	0,9534	0,9534	0,0748
	7_5445	440052585445	9,7330	9,7330	0,0095
	7_5800	440051045800	0,8981	0,8981	0,0207
	7_6363	440050206363	1,4041	1,4041	0,0128
	7_6364	440050266363	0,3368	0,3368	0,0314
	7_6463	440050266463	0,2579	0,2579	0,0528
	7_6700	440000846700	12,4300	12,8228	0,0191

Brėžinio lapo Nr.	Žemės sklypo Nr. plane	Žemės sklypo unikalus numeris	Žemės sklypo plotas pagal NTR, ha	Esamo žemės sklypo plotas pagal RC GIS, ha	Siūlomo servituto plotas, ha
	7_7696	440017577696	4,1200	4,0474	0,0262
	7_8542	440001498542	3,3100	3,3443	0,0172
	7_8732	440051058732	5,8698	5,8698	0,0401
	7_8883	440051068883	2,8081	2,8081	0,0400
	7_9611	440050209611	3,0696	3,0696	0,0240
8	8_0002	460300050002	7,9000	7,5523	0,0009
	8_0005	460300050005	3,7372	3,7372	0,0447
	8_0006	460300050006	1,7900	1,7480	0,0384
	8_0007	460300050007	5,2500	6,8435	0,0370
	8_0010	461800010010	1,4995	1,4996	0,0261
	8_0015	460300050015	1,8068	1,8068	0,0271
	8_0018	460300050018	1,5700	1,6249	0,0238
	8_0019	461800010019	1,7300	1,7300	0,0281
	8_0022	460300050022	1,3400	1,3322	0,0185
	8_0023	460300050023	0,4035	0,4035	0,0070
	8_0024	460300050024	1,5600	1,5600	0,0222
	8_0025	460300050025	1,2300	1,2478	0,0241
	8_0031	460300050031	0,3140	0,3140	0,0036
	8_0032	460300050032	0,3076	0,3076	0,0039
	8_0035	460300050035	1,2400	1,2349	0,0144
	8_0038	460300050038	0,3000	0,2767	0,0041
	8_0042	460300050042	0,8000	0,8048	0,0314
	8_0046	460300030046	6,5100	6,4757	0,0073
	8_0055	460300050055	9,4198	9,4198	0,0491
	8_0057	460300030057	2,8600	2,9327	0,0258
	8_0059	460300050059	5,7900	6,0468	0,0304
	8_0060	460300030059	2,3000	2,1634	0,0340
	8_0093	460300050093	4,0000	4,0915	0,0184
	8_0097	460300050097	2,2000	2,4486	0,0119
	8_0098	460300050098	5,6300	5,4637	0,0788
	8_0112	460300050112	42,0700	42,1055	0,1261
	8_0114	460300050114	1,7900	1,8208	0,0142
	8_0115	460300050115	1,3390	1,3401	0,0042
	8_0131	460300050131	1,4700	1,5034	0,0178
	8_0206	440002600206	3,4700	3,4378	0,0073
	8_0263	460300040263	9,3200	8,8790	0,0632
	8_0673	440009290673	10,7000	10,5427	0,0415
	8_0850	440052600850	15,7998	15,7998	0,0177
	8_0996	440020970996	0,6200	0,6271	0,0193
	8_1150	440020971150	1,2600	1,2815	0,0414
	8_1264	440052881264	0,5583	0,5582	0,0419
	8_1290	440052721290	12,1018	12,1018	0,1580
	8_1559	440006101559	24,6600	24,5969	0,0047
	8_1604	440054791604	1,8015	1,8015	0,1998
	8_1626	440051081626	10,7929	10,7931	0,0376

Brėžinio lapo Nr.	Žemės sklypo Nr. plane	Žemės sklypo unikalus numeris	Žemės sklypo plotas pagal NTR, ha	Esamo žemės sklypo plotas pagal RC GIS, ha	Siūlomo servituto plotas, ha
	8_1841	440024231841	2,7000	2,7136	0,0153
	8_2262	440038912262	0,6289	0,6289	0,0061
	8_3668	440004913668	0,2000	0,1926	0,0034
	8_3760	440009103760	2,8311	2,8311	0,0258
	8_3835	440016283835	2,3003	2,3003	0,0167
	8_4016	440052744016	3,3988	3,3988	0,0385
	8_4097	440052744097	0,1249	0,1249	0,0089
	8_4208	440022244208	2,1600	2,2165	0,0159
	8_4317	440054784317	0,4572	0,4571	0,0654
	8_4426	440000874426	0,1500	0,2547	0,0014
	8_4732	440021194732	0,0700	0,0706	0,0041
	8_4835	440008294835	5,8156	5,8158	0,0962
	8_5047	440022485047	1,2100	1,2295	0,0001
	8_5114	440003415114	1,1600	1,1651	0,1071
	8_5300	440058705300	0,6645	0,6645	0,0087
	8_5304	440003015304	0,9400	0,9303	0,0054
	8_5950	440058715950	0,5918	0,5918	0,0101
	8_5987	440058705987	0,6629	0,6629	0,0103
	8_6020	440058556020	1,1407	1,1407	0,0009
	8_6522	440011176522	0,3000	0,3311	0,0036
	8_6855	440022486855	1,3800	1,3834	0,0120
	8_6996	440050266996	1,1038	1,1038	0,0129
	8_7327	440039347327	1,3095	1,3095	0,0245
	8_7450	440008557450	1,5200	1,5087	0,0134
	8_7670	440022877670	0,9900	0,9951	0,0160
	8_7728	440049937728	3,1835	3,1835	0,0206
	8_7762	440015637762	0,2800	0,2823	0,0035
	8_7780	440020967780	1,3100	1,3064	0,0635
	8_8358	440051078358	76,4342	76,4339	0,1507
	8_8364	440006788364	4,4000	4,3954	0,0273
	8_8514	440054618514	58,2971	58,2968	0,0638
	8_8760	440050318760	5,7041	5,7041	0,0101
	8_8806	440052728806	1,0338	1,0337	0,1770
	8_8814	440039418814	9,8256	9,8256	0,0436
	8_8858	440046578858	1,2508	1,2508	0,0140
	8_8970	440051078970	3,4769	3,4769	0,0432
	8_8998	440051058998	4,3321	4,3321	0,0101
	8_9108	440005809108	1,9100	1,8867	0,0577
	8_9757	440030679757	1,5000	1,4999	0,0099
	8_9902	440040719902	3,0203	3,0204	0,0891
9	9_0004	538500080004	29,5377	29,5377	0,2250
	9_0011	460300030011	14,2800	14,4738	0,1399
	9_0012	460300030012	9,5000	9,4290	0,1793
	9_0028	460300010028	9,5000	9,3705	0,0332
	9_0030	460300010030	1,0008	1,0008	0,0276

Brėžinio lapo Nr.	Žemės sklypo Nr. plane	Žemės sklypo unikalus numeris	Žemės sklypo plotas pagal NTR, ha	Esamo žemės sklypo plotas pagal RC GIS, ha	Siūlomo servituto plotas, ha
	9_0034	460300010034	0,8200	0,8674	0,0094
	9_0046	538500080046	12,0200	11,8389	0,0590
	9_0056	460300030056	9,3200	9,1851	0,0432
	9_0070	460300010070	5,1600	5,2133	0,0292
	9_0108	460300010108	2,5900	2,6670	0,0053
	9_0245	538500040245	31,4600	31,6833	0,0870
	9_1069	440052721069	2,9528	2,9527	0,0461
	9_2182	440039502182	0,2400	0,2357	0,0060
	9_2874	440008962874	1,9100	1,8885	0,0261
	9_2976	440058402976	2,4818	2,4818	0,0183
	9_3159	440050093159	312,5615	312,5616	0,1317
	9_3270	440049853270	2,0214	2,0214	0,0636
	9_3511	440004393511	4,0700	4,1482	0,0319
	9_3829	440052553829	9,5933	9,5930	0,0085
	9_3870	440054913870	3,5818	3,5818	0,0331
	9_3958	440054913958	1,5200	1,5200	0,0128
	9_3990	440054913990	1,3533	1,3533	0,0500
	9_4780	440052554780	0,9698	0,9698	0,0005
	9_6445	440051036445	11,9574	11,9573	0,0434
	9_7613	440052627613	11,7579	11,7569	0,0473
	9_7713	440040997713	9,9086	9,9086	0,0269
	9_8306	440005828306	5,7000	5,7239	0,0100
	9_9971	440050049971	0,0302	0,0302	0,0098
10	10_0203	440021590203	1,3200	1,3615	0,0010
	10_0309	536000070309	3,5330	3,5330	0,0611
	10_2137	440052712137	3,8883	3,8883	0,1338
	10_4204	440000464204	0,5700	0,5525	0,0019
	10_4557	440049854557	2,2562	2,2562	0,0296
	10_5028	440052835028	1,2607	1,2607	0,0026
	10_5071	440001145071	0,5700	0,4876	0,0022
	10_5144	440054235144	1,7443	1,7445	0,0545
	10_5155	440054235155	1,8287	1,8287	0,0721
	10_5941	440038395941	0,6033	0,6033	0,0163
	10_6538	440052686538	1,7128	1,7128	0,0169
	10_7017	440054237017	1,4974	1,4974	0,1466
	10_7342	440026697342	33,4808	33,4807	0,1219
	10_8776	440052688776	0,2281	0,2280	0,0044
11	11_0214	536000010214	18,1700	18,3861	0,0074
	11_0597	440052770597	88,2844	88,2850	0,1297
	11_1715	440054251715	3,3285	3,3285	0,3260
	11_2009	440054232009	10,0108	10,0107	0,2168
	11_2278	440054252278	1,0571	1,0570	0,1170
	11_3290	440052593290	4,6117	4,6117	0,0061
	11_3486	440054253486	1,2772	1,2772	0,1616
	11_3823	440052773823	24,8107	24,8107	0,0021

Brėžinio lapo Nr.	Žemės sklypo Nr. plane	Žemės sklypo unikalus numeris	Žemės sklypo plotas pagal NTR, ha	Esamo žemės sklypo plotas pagal RC GIS, ha	Siūlomo servituto plotas, ha
	11_4775	440053174775	4,2202	4,2202	0,0028
	11_5244	440053805244	3,5706	3,5706	0,0108
	11_5527	440050195527	3,3790	3,3790	0,0559
	11_5558	440020075558	21,6500	21,7848	0,0027
	11_5937	440054255937	2,5654	2,5655	0,1040
12	12_0007	665000010007	8,8700	9,0924	0,0734
	12_0177	536000010177	22,1800	22,4250	0,1292
	12_0235	536000010235	18,3500	18,7970	0,0509
	12_1873	440054241873	3,4231	3,4232	0,0176
	12_3549	440052763549	1,8803	1,8803	0,0358
	12_6042	440000466042	2,7000	2,8152	0,0212
	12_7730	440015787730	188,6798	188,6797	0,2959
	12_8120	440052778120	131,0704	131,0760	0,1121
	12_9333	440054239333	3,7279	3,7279	0,0715
13	13_0010	539000050010	3,7933	3,7933	0,0671
	13_0014	661000010014	7,3630	7,3630	0,0612
	13_0027	661100010027	5,0900	5,4102	0,0396
	13_0072	539000050072	8,3439	8,3439	0,0448
	13_0101	539000050101	29,5200	29,2445	0,0772
	13_0104	440008400104	2,8700	2,8997	0,0304
	13_0187	539000050187	15,9218	15,9218	0,0046
	13_0268	539000050268	4,0958	4,0958	0,0449
	13_0272	440020390272	2,7497	2,7498	0,0319
	13_0349	539000050349	3,3900	3,2966	0,0210
	13_0359	539000050359	1,4890	1,4890	0,0108
	13_0465	440052620465	6,6892	6,6891	0,0091
	13_1002	440050051002	9,1838	9,1838	0,0649
	13_2344	440052822344	3,8821	3,8821	0,0825
	13_2665	440050052665	1,2174	1,2174	0,0392
	13_2730	440052792730	11,0828	11,0827	0,0120
	13_3022	440050863022	39,7030	39,7028	0,1364
	13_3782	440054233782	3,3534	3,3534	0,1599
	13_5430	440006005430	5,5900	6,0924	0,0205
	13_5600	440054265600	0,7682	0,7682	0,0904
	13_5681	440027495681	1,8055	1,8055	0,0535
	13_6350	440050036350	11,7893	11,7985	0,0925
	13_7610	440050547610	1,5585	1,5585	0,0459
	13_7749	440052797749	6,2776	6,2775	0,0004
	13_8542	440052718542	0,3532	0,3532	0,0457
	13_8555	440027838555	6,2951	6,2951	0,1229
	13_8624	440021058624	81,6634	81,6634	0,1414
	13_8874	440050048874	3,9194	3,9194	0,0618
	13_9961	440052719961	8,0118	8,0118	0,1089
	14	14_0020	662100020020	7,0200	6,6658
14_0024		662100020024	5,0100	5,1232	0,0516

Brėžinio lapo Nr.	Žemės sklypo Nr. plane	Žemės sklypo unikalus numeris	Žemės sklypo plotas pagal NTR, ha	Esamo žemės sklypo plotas pagal RC GIS, ha	Siūlomo servituto plotas, ha
	14_0047	662100020047	11,2300	11,2669	0,0407
	14_0061	660100050061	4,8600	4,6234	0,0276
	14_0077	662100020077	1,5600	1,4005	0,0429
	14_0078	660100050077	1,4110	1,4110	0,0496
	14_0081	662100020081	10,0000	9,9197	0,0572
	14_0110	440050300110	0,6878	0,6878	0,0008
	14_0127	661000010127	10,8124	10,8123	0,0757
	14_0132	661000010132	10,6900	10,7722	0,0018
	14_0134	660100050134	1,9500	1,8703	0,0255
	14_0143	662100020143	8,8600	9,2957	0,0406
	14_0249	661000010249	1,5200	1,6944	0,0318
	14_0954	440052810954	0,0073	0,0073	0,0009
	14_0955	440041270955	6,6442	6,6442	0,0461
	14_1159	440002951159	11,4100	11,9427	0,0109
	14_1278	440023091278	2,9126	2,9100	0,0751
	14_1311	440052671311	8,1354	8,1354	0,0771
	14_1407	440011531407	0,7100	0,7352	0,0446
	14_1811	440054291811	3,2188	3,2187	0,0829
	14_2107	440052822107	0,2708	0,2708	0,0015
	14_2630	440052672630	1,7143	1,7143	0,0058
	14_2779	440016522779	3,7702	3,7702	0,0442
	14_2846	440009202846	10,8205	10,8205	0,1192
	14_2978	440052632978	0,1072	0,1072	0,0025
	14_3364	440039273364	9,2620	9,2621	0,0572
	14_3392	440052623392	0,4553	0,4554	0,0027
	14_3700	440054253700	7,8099	7,8099	0,0291
	14_3864	440054283864	0,6781	0,6782	0,0157
	14_4045	440012894045	12,6486	12,6486	0,0542
	14_4584	440052674584	0,1005	0,1005	0,0017
	14_4696	440054474696	0,1873	0,1873	0,0090
	14_4756	440052824756	0,5558	0,5558	0,0037
	14_4769	440052674769	7,9326	7,9326	0,0572
	14_4776	440054274776	1,0751	1,0750	0,0386
	14_4812	440048734812	2,0872	2,0872	0,0074
	14_5033	440052615033	0,1022	0,1022	0,0016
	14_5988	440052675988	11,3367	11,3367	0,0268
	14_6091	440002246091	6,1800	6,5309	0,0021
	14_6634	440052636634	0,2278	0,2278	0,0040
	14_6805	440054276805	1,8811	1,8812	0,0425
	14_6966	440052756966	0,3356	0,3356	0,0151
	14_7645	440059587645	1,1766	1,1766	0,0074
	14_7890	440058977890	1,5512	1,5513	0,0537
	14_8825	440054268825	2,7849	2,7849	0,0992
	14_8876	440001318876	0,2800	0,3065	0,0027
	14_9170	440059069170	0,3489	0,3489	0,0073

Brėžinio lapo Nr.	Žemės sklypo Nr. plane	Žemės sklypo unikalus numeris	Žemės sklypo plotas pagal NTR, ha	Esamo žemės sklypo plotas pagal RC GIS, ha	Siūlomo servituto plotas, ha
	14_9310	440014929310	0,5200	0,5176	0,0181
	14_9684	440054279684	1,5690	1,5688	0,0280
	14_9919	440052659919	3,9333	3,9333	0,0129
15	15_0012	440052710012	3,1753	3,1752	0,0196
	15_0025	662100020025	11,1673	11,1671	0,0397
	15_0051	662100020051	11,1000	11,3692	0,1118
	15_0076	662100020076	10,2300	9,3868	0,0019
	15_0088	662100020088	21,8200	22,4337	0,0667
	15_0109	662100010109	5,9000	6,0678	0,0877
	15_0121	662100020121	1,6000	1,5846	0,0005
	15_0132	662100020132	1,0507	1,0506	0,0489
	15_0414	440054290414	0,8508	0,8508	0,0344
	15_0458	440054290458	1,1223	1,1223	0,0005
	15_1925	440052721925	1,5667	1,5667	0,0166
	15_1935	440005531935	5,0000	5,3490	0,0495
	15_2148	440000852148	0,8000	0,7486	0,0022
	15_2694	440049972694	0,4705	0,4705	0,0028
	15_3288	440022323288	6,9000	6,8174	0,0919
	15_3846	440052683846	4,1222	4,1206	0,1032
	15_3899	440011213899	3,0700	3,3272	0,0524
	15_4221	440052684221	3,8535	3,8533	0,0429
	15_4737	440050904737	45,6718	45,6718	0,1059
	15_5877	440054295877	2,7096	2,7085	0,1564
	15_5988	440054295988	1,0938	1,0938	0,0317
	15_6488	440054316488	1,7482	1,7482	0,0577
	15_7868	440052627868	0,7278	0,7278	0,0586
	15_8172	440047788172	1,1500	1,1485	0,0397
	15_8369	440026348369	40,6127	40,6126	0,0248
16	16_0009	660300020009	19,3400	19,9843	0,0800
	16_0022	668400030022	14,0048	14,0048	0,0006
	16_0029	660300020029	1,5600	1,5018	0,0431
	16_0030	660300020030	0,0900	0,0827	0,0060
	16_0093	660300020093	6,8400	6,7051	0,0309
	16_0113	668400030113	1,6700	1,6484	0,0231
	16_0124	660300010124	2,4200	2,4200	0,0650
	16_0133	660300020133	17,4000	17,8412	0,0690
	16_0145	660300020145	1,2400	1,2437	0,0091
	16_0167	660300020167	31,9000	32,2385	0,0982
	16_0180	660300020180	1,9700	1,9865	0,0443
	16_1757	440005531757	4,3000	4,3254	0,0141
	16_1813	440005531813	1,2400	1,2539	0,0294
	16_1940	440003841940	0,3200	0,3394	0,0094
	16_2084	440017652084	0,3500	0,3605	0,0144
	16_2375	440050962375	39,6707	39,6709	0,0501
	16_2537	440003842537	0,9700	1,0057	0,0053

Brėžinio lapo Nr.	Žemės sklypo Nr. plane	Žemės sklypo unikalus numeris	Žemės sklypo plotas pagal NTR, ha	Esamo žemės sklypo plotas pagal RC GIS, ha	Siūlomo servituto plotas, ha
	16_2626	440052742626	3,8867	3,8867	0,0030
	16_2930	440052642930	5,3672	5,3672	0,1000
	16_2942	440049972942	17,4854	17,4854	0,0334
	16_2967	440052602967	2,2605	2,2605	0,0986
	16_3012	440003843012	1,8300	1,8146	0,0135
	16_3091	440049973091	3,8603	3,8603	0,0379
	16_3137	440049973137	3,3277	3,3277	0,0116
	16_3239	440060713239	0,3900	0,3900	0,0117
	16_3416	440054353416	1,4060	1,4060	0,0040
	16_3437	440049973437	17,4434	17,4434	0,0321
	16_3837	440016483837	14,2310	14,2312	0,0460
	16_4415	440050904415	2,8602	2,8602	0,0306
	16_4779	440007864779	0,7500	0,8035	0,0062
	16_5215	440015835215	1,5306	1,5306	0,0267
	16_5423	440050905423	2,8788	2,8788	0,0078
	16_5564	440008355564	0,3800	0,3874	0,0050
	16_7021	440052957021	14,9966	14,9966	0,0159
	16_7162	440006727162	0,2800	0,2871	0,0085
	16_7196	440049817196	11,9825	11,9825	0,0564
	16_7441	440054317441	6,6104	6,6104	0,0798
	16_8392	440001508392	1,0600	1,0386	0,0019
	16_8629	440052638629	17,3881	17,3881	0,0130
	16_8729	440008548729	0,5700	0,5762	0,0091
	16_8837	440010188837	0,1000	0,1038	0,0288
	16_8856	440001958856	1,4400	1,4597	0,0218
	16_8926	440052588926	0,0978	0,0978	0,0021
	16_9235	440050029235	1,6335	1,6335	0,0320
	16_9488	440050029488	0,0477	0,0477	0,0221
	16_9559	440054259559	0,0828	0,0828	0,0107
	16_9788	440008589788	1,9600	2,1201	0,0225
17	17_0002	668400010002	4,3000	3,9662	0,0234
	17_0004	668400010004	4,0600	4,4123	0,0714
	17_0005	668400010005	9,6000	9,3128	0,1499
	17_0020	668400010020	7,8900	8,3062	0,0339
	17_0040	668400010040	8,4000	8,1382	0,0234
	17_0045	667700030045	10,9000	11,6392	0,0442
	17_0048	668400010048	26,5800	26,1800	0,0669
	17_0088	668400020088	23,5100	24,3678	0,0268
	17_0102	668500060102	6,2000	6,1068	0,0456
	17_0113	440052700113	7,7644	7,7644	0,0562
	17_0118	668400010118	7,3600	7,7125	0,0612
	17_0121	668400020121	13,9500	13,5969	0,0889
	17_0122	668400010122	7,1500	7,1006	0,0393
	17_0145	668400010145	1,5000	1,6391	0,0099
	17_0157	668400010157	0,4400	0,4657	0,0156

Brėžinio lapo Nr.	Žemės sklypo Nr. plane	Žemės sklypo unikalus numeris	Žemės sklypo plotas pagal NTR, ha	Esamo žemės sklypo plotas pagal RC GIS, ha	Siūlomo servituto plotas, ha
	17_0158	668400010158	2,5000	2,2257	0,0165
	17_0163	668400010163	3,4913	3,4913	0,0249
	17_0173	668400020173	13,0651	13,0651	0,1063
	17_0183	668400020183	5,6000	5,7152	0,0601
	17_0477	440002850477	0,6300	0,6248	0,0268
	17_0667	440054850667	3,7812	3,7808	0,1345
	17_0718	440052600718	0,1428	0,1429	0,0027
	17_0743	440050270743	5,0888	5,0885	0,0237
	17_1238	440050301238	1,0675	1,0675	0,0212
	17_1570	440023141570	0,2700	0,2815	0,0032
	17_1895	440052651895	7,2863	7,2854	0,0027
	17_2270	440052652270	0,4587	0,4587	0,0455
	17_2472	440061322472	0,3037	0,3037	0,0173
	17_2488	440052722488	2,6963	2,6963	0,0938
	17_2489	440037882488	0,8000	0,8000	0,0049
	17_2528	440002002528	1,7600	1,7558	0,0085
	17_2694	440001102694	0,4300	0,4338	0,0405
	17_2812	440052632812	0,6568	0,6568	0,0104
	17_3031	440050283031	0,1505	0,1505	0,0021
	17_3036	440051623036	1,8487	1,8487	0,0403
	17_3161	440000433161	9,2500	9,1645	0,0351
	17_3303	440002003303	3,3500	3,1991	0,0544
	17_3790	440052653790	1,6315	1,6315	0,0607
	17_4014	440005874014	0,9600	0,8742	0,0131
	17_4169	440050264169	2,4879	2,4878	0,0622
	17_4259	440052584259	3,9754	3,9754	0,0648
	17_4390	440050294390	0,6899	0,6898	0,0201
	17_4400	440050274400	0,1831	0,1832	0,0139
	17_4804	440028254804	0,6700	0,6700	0,0171
	17_5147	440052785147	5,8767	5,8767	0,0145
	17_5445	440002845445	0,2300	0,2538	0,0044
	17_5499	440001335499	1,7200	1,9152	0,0084
	17_5543	440054355543	2,9947	2,9947	0,0150
	17_5840	440004185840	0,5100	0,4790	0,0053
	17_5947	440052725947	11,2541	11,2541	0,1112
	17_6053	440052586053	3,1698	3,1698	0,0741
	17_6063	440051866063	1,5408	1,5408	0,0233
	17_6117	440052596117	0,2312	0,2312	0,0186
	17_6418	440054856418	0,3195	0,3195	0,0289
	17_6736	440028566736	0,1000	0,1000	0,0099
	17_7060	440003307060	0,4300	0,4228	0,0060
	17_7338	440050387338	4,1966	4,1967	0,0624
	17_7576	440050987576	18,6114	18,6114	0,0488
	17_8061	440050288061	8,7911	8,7912	0,0042
	17_8866	440050948866	27,0035	27,0035	0,0659

Brėžinio lapo Nr.	Žemės sklypo Nr. plane	Žemės sklypo unikalus numeris	Žemės sklypo plotas pagal NTR, ha	Esamo žemės sklypo plotas pagal RC GIS, ha	Siūlomo servituto plotas, ha
	17_9021	440054359021	1,4778	1,4778	0,0632
	17_9130	440054979130	0,3635	0,3635	0,0258
	17_9566	440052649566	4,7495	4,7495	0,0280
	17_9933	440052619933	3,3401	3,3401	0,1041
	17_9988	440010629988	1,9400	2,0540	0,0156
18	18_0001	667700050001	6,9623	6,9623	0,0604
	18_0012	667700050012	8,5435	8,5435	0,0312
	18_0015	667700050015	1,0071	1,0071	0,0214
	18_0018	667700030018	16,7366	16,7360	0,1089
	18_0033	667700050033	37,2800	37,2801	0,1037
	18_0044	668500060044	13,0000	12,4563	0,0117
	18_0047	667700050047	7,8001	7,8001	0,0744
	18_0049	667700050049	5,1800	4,8056	0,0433
	18_0057	667700050057	5,8000	5,8000	0,0431
	18_0065	668500060065	4,3000	4,5838	0,1203
	18_0125	667700050125	0,5400	0,5899	0,0342
	18_0479	440052760479	4,7109	4,7109	0,0252
	18_0864	440050360864	41,9741	41,9741	0,0428
	18_1223	440048071223	1,5472	1,5470	0,0513
	18_1603	440052751603	0,6178	0,6178	0,0170
	18_3374	440052723374	1,6336	1,6336	0,0102
	18_3430	440000433430	4,4000	4,1912	0,0422
	18_3591	440052853591	27,1346	27,1345	0,2183
	18_4552	440054864552	1,9810	1,9810	0,0446
	18_5260	440054865260	1,4768	1,4768	0,0302
	18_5453	440039085453	1,1703	1,1716	0,0020
	18_5504	440039085504	7,7318	7,7317	0,0045
	18_5673	440001375673	1,8200	1,7683	0,0147
	18_7195	440012887195	6,8900	6,7909	0,0425
	18_7696	440052727696	4,3804	4,3804	0,0160
	18_8724	440054868724	3,7672	3,7671	0,1962
	18_8771	440052728771	1,2961	1,2962	0,0069
	18_9360	440050989360	38,6580	38,6581	0,0227
	18_9636	440045409636	6,2419	6,2419	0,0741
19	19_0083	664400010083	2,2109	2,2109	0,0390
	19_0084	664400010084	0,5700	0,5700	0,0097
	19_0093	664600020093	1,7773	1,7773	0,0457
	19_0105	664600020105	1,1200	1,1958	0,0009
	19_0172	664600020172	3,5800	3,5682	0,0070
	19_0907	440051000907	17,9799	17,9797	0,0050
	19_0953	440052770953	2,8148	2,8148	0,0198
	19_1599	440052611599	1,1326	1,1325	0,0093
	19_1833	440052611833	8,3096	8,3096	0,0397
	19_1863	440011761863	1,7300	1,6110	0,0278
	19_2089	440055062089	1,3381	1,3382	0,0490

Brėžinio lapo Nr.	Žemės sklypo Nr. plane	Žemės sklypo unikalus numeris	Žemės sklypo plotas pagal NTR, ha	Esamo žemės sklypo plotas pagal RC GIS, ha	Siūlomo servituto plotas, ha
	19_2636	440050012636	0,1366	0,1365	0,0166
	19_2678	440051002678	10,4641	10,4641	0,0342
	19_3042	440049353042	3,1762	3,1762	0,0515
	19_3402	440001343402	0,2800	0,2490	0,0073
	19_3698	440050103698	6,1131	6,1131	0,0001
	19_4208	440054984208	2,0049	2,0048	0,0033
	19_4239	440049464239	2,3175	2,3175	0,0368
	19_4717	440010354717	1,7800	1,8014	0,0101
	19_5346	440049965346	0,1585	0,1585	0,0128
	19_5896	440049995896	0,2291	0,2291	0,0051
	19_6412	440002106412	4,2000	4,4649	0,0356
	19_6628	440050156628	6,6052	6,6052	0,0270
	19_6802	440017336802	0,2073	0,2073	0,0101
	19_7234	440008627234	0,2200	0,2309	0,0001
	19_7378	440008627378	0,1500	0,1668	0,0025
	19_8330	440050078330	0,7509	0,7509	0,0108
	19_8361	440052638361	2,0895	2,0895	0,0325
	19_8921	440010638921	0,6800	0,6721	0,0013
	19_9291	440052699291	9,6571	9,6571	0,0114
	19_9740	440010609740	0,1700	0,1786	0,0062
20	20_0002	664600020002	1,8200	1,8201	0,0170
	20_0008	664600020008	1,8204	1,8204	0,0166
	20_0009	664600020009	1,8278	1,8277	0,0097
	20_0012	664600010012	3,0100	3,0099	0,0015
	20_0020	664600020020	1,9300	2,0173	0,0352
	20_0025	664600020025	10,4600	10,4601	0,1159
	20_0031	664600020031	1,8204	1,8204	0,0089
	20_0060	664600020060	0,5177	0,5177	0,0058
	20_0098	664600020098	1,0400	1,0400	0,0116
	20_0134	664600020134	6,0600	5,4830	0,0013
	20_0406	440052710406	18,5367	18,5367	0,0364
	20_0882	440052720882	1,8316	1,8316	0,0155
	20_1331	440052881331	2,5549	2,5550	0,0122
	20_1432	440000231432	1,8200	1,8239	0,0453
	20_2386	440000492386	19,2996	19,2994	0,0644
	20_2494	440052852494	1,9771	1,9771	0,0602
	20_2685	440055072685	8,6093	8,6094	0,4177
	20_2829	440050092829	0,7281	0,7282	0,0091
	20_3593	440011813593	0,7000	0,7398	0,0078
	20_4073	440007264073	4,5800	4,5369	0,0122
	20_4151	440050924151	5,4780	5,4781	0,1011
	20_4163	440052864163	9,5318	9,5318	0,0318
	20_5244	440015845244	0,4000	0,3386	0,0032
	20_6041	440055076041	7,1313	7,1313	0,0864
	20_6329	440014866329	0,5401	0,5401	0,0396

Brėžinio lapo Nr.	Žemės sklypo Nr. plane	Žemės sklypo unikalus numeris	Žemės sklypo plotas pagal NTR, ha	Esamo žemės sklypo plotas pagal RC GIS, ha	Siūlomo servituto plotas, ha
	20_6347	440007996347	0,5000	0,5121	0,0056
	20_6436	440014866436	0,6019	0,6019	0,0060
	20_6503	440009966503	1,0800	1,1018	0,0116
	20_6621	440052406621	2,1616	2,1619	0,0303
	20_6654	440052406654	27,3907	27,3907	0,0197
	20_6676	440052406676	0,8734	0,8734	0,0633
	20_6710	440052406710	8,8831	8,8831	0,0715
	20_6743	440052406743	0,8221	0,8221	0,0484
	20_6806	440052406806	0,3126	0,3127	0,0305
	20_7173	440011667173	1,0300	0,9616	0,0114
	20_7620	440055067620	0,9066	0,9065	0,0666
	20_8108	440052718108	2,0458	2,0460	0,0178
	20_8240	440015518240	1,8000	1,8499	0,0173
	20_9057	440054879057	0,5974	0,5974	0,0096
	20_9306	440054359306	3,1169	3,1168	0,0133
	20_9360	440052699360	0,4878	0,4878	0,0068
	20_9564	440052889564	40,4170	40,4167	0,0522
	20_9596	440012169596	2,6000	2,6175	0,1133
21	21_0003	661100030003	8,4400	8,6358	0,0024
	21_0007	661100030007	8,4400	7,1616	0,0342
	21_0013	661100010013	8,4007	8,4007	0,0258
	21_0045	661500010045	0,5200	0,5288	0,0010
	21_0097	661500020097	1,9600	2,0672	0,0196
	21_0098	661500020098	4,0500	4,2350	0,0672
	21_0101	661500020101	0,3200	0,4825	0,0020
	21_0102	661500020102	0,8300	0,9138	0,0460
	21_0103	661500020103	3,6000	3,8717	0,0284
	21_0140	661500020140	0,3500	0,3351	0,0051
	21_0151	661500020151	1,1900	1,2927	0,0084
	21_0164	661500020164	2,0000	1,8496	0,0187
	21_0446	440052720446	4,9393	4,9393	0,0042
	21_0792	440049820792	1,6560	1,6560	0,0076
	21_0917	440052720917	4,6905	4,6905	0,0301
	21_1006	440052891006	7,5335	7,5335	0,0159
	21_1300	440050061300	9,5400	9,5400	0,0158
	21_1498	440049821498	1,6327	1,6327	0,0075
	21_1645	440049641645	1,6633	1,6633	0,0077
	21_1948	440049781948	6,8507	6,8507	0,0233
	21_2194	440052852194	12,6082	12,6087	0,0056
	21_2673	440049822673	1,6569	1,6570	0,0076
	21_2804	440052772804	4,4418	4,4417	0,0262
	21_3016	440052703016	0,6246	0,6246	0,0035
	21_3160	440052703160	16,9653	16,9653	0,0241
	21_4248	440049614248	1,5869	1,5869	0,0063
	21_4320	440003814320	0,2959	0,2959	0,0010

Brėžinio lapo Nr.	Žemės sklypo Nr. plane	Žemės sklypo unikalus numeris	Žemės sklypo plotas pagal NTR, ha	Esamo žemės sklypo plotas pagal RC GIS, ha	Siūlomo servituto plotas, ha
	21_4386	440003814386	0,3548	0,3548	0,0102
	21_4985	440052804985	0,4326	0,4326	0,0045
	21_7186	440049787186	5,9789	5,9789	0,0266
	21_7264	440054887264	0,5668	0,5669	0,0042
	21_7788	440049957788	11,5673	11,5674	0,0727
	21_8712	440054888712	1,9044	1,9044	0,1114
	21_8797	440049838797	6,3815	6,3815	0,0299
	21_8820	440049958820	23,6995	23,6995	0,0001
	21_8846	440052708846	8,1012	8,1012	0,0026
	21_9220	440017649220	1,8600	1,9047	0,0147
	21_9932	440010719932	7,4200	7,3552	0,0351
	21_9990	440050059990	17,8703	17,8705	0,1853
22	22_0058	673000120058	10,1900	10,4595	0,0517
	22_0060	673000120060	26,7400	26,6559	0,0100
	22_0266	440054990266	4,3238	4,3238	0,0084
	22_1291	440051001291	6,5234	6,5234	0,0535
	22_2156	440006952156	19,3000	19,3177	0,0666
	22_4283	440051004283	5,0793	5,0793	0,0769
	22_4850	440051004850	3,6992	3,6992	0,0038
	22_5008	440049745008	2,1686	2,1686	0,0359
	22_6361	440052826361	2,3631	2,3633	0,0189
	22_6572	440052826572	1,5552	1,5552	0,0618
	22_9042	440052889042	36,2893	36,2895	0,0630
	22_9150	440052809150	0,9686	0,9686	0,0035
23	23_0077	673000100077	0,2000	0,1846	0,0018
	23_0115	673000090115	3,5000	3,1766	0,0713
	23_0195	673000100195	0,2000	0,2449	0,0139
	23_0308	673000100308	9,4100	9,2675	0,0861
	23_3407	440052523407	55,1156	55,1159	0,0267
	23_3574	440002693574	0,3000	0,3181	0,0162
	23_5244	440060715244	0,2217	0,2217	0,0051
	23_5994	440007055994	0,4800	0,5833	0,0523
	23_6824	440054516824	2,1433	2,1433	0,0038
	23_7888	440052457888	0,3492	0,3492	0,0295
24	24_0009	675700050009	0,6100	0,6331	0,0098
	24_0031	675700050031	0,8200	0,7676	0,0106
	24_0034	675700050034	0,6100	0,5548	0,0095
	24_0036	675700030036	5,9200	6,0236	0,0606
	24_0050	675700050050	0,4900	0,4841	0,0175
	24_0051	675700050051	0,5700	0,5569	0,0179
	24_0052	675700010052	5,2000	5,1385	0,0008
	24_0053	675700030053	1,0400	1,0400	0,0178
	24_0055	675700050055	1,4700	1,4403	0,0186
	24_0059	675700050059	0,5100	0,5012	0,0148
	24_0109	440052480109	3,3998	3,3998	0,0972

Brėžinio lapo Nr.	Žemės sklypo Nr. plane	Žemės sklypo unikalus numeris	Žemės sklypo plotas pagal NTR, ha	Esamo žemės sklypo plotas pagal RC GIS, ha	Siūlomo servituto plotas, ha
	24_0341	440052480341	0,0681	0,0682	0,0018
	24_0809	440052480809	1,7887	1,7887	0,0697
	24_1162	440000531162	0,3600	0,3655	0,0200
	24_1933	440051071933	16,8683	16,8683	0,1158
	24_5154	440052795154	3,0741	3,0741	0,0967
	24_5849	440021025849	12,1000	12,1000	0,1426
	24_6740	440054796740	2,3411	2,3411	0,0028
	24_7046	440027507046	1,2720	1,2720	0,0221
	24_7438	440054797438	4,1647	4,1647	0,0862
	24_7549	440052767549	20,9860	20,9861	0,0192
	24_7581	440054797581	2,4149	2,4149	0,0127
	24_7771	440051077771	2,7679	2,7679	0,0889
	24_8196	440052458196	0,6626	0,6626	0,0315
	24_8412	440052458412	1,1689	1,1689	0,0517
	24_8910	440052628910	1,2995	1,2995	0,0352
	24_9542	440052479542	0,7210	0,7210	0,0201
	24_9632	440052769632	18,2564	18,2564	0,0522
	24_9889	440054969889	1,3715	1,3715	0,0234
25	25_0018	440051090018	2,4855	2,4855	0,0192
	25_0029	440051090029	1,1344	1,1344	0,0069
	25_0038	440051090038	2,2793	2,2793	0,0079
	25_0055	673700060055	0,8000	0,8603	0,0036
	25_0101	672700040101	2,0933	2,0933	0,0001
	25_0125	672700040125	0,2500	0,2666	0,0032
	25_0128	672700040128	8,6400	9,4627	0,0260
	25_0130	672700050130	0,2100	0,2783	0,0065
	25_0136	672700030136	0,5000	0,5183	0,0041
	25_0150	672700040150	0,3600	0,3600	0,0134
	25_0183	674500030183	70,5800	72,2973	0,0215
	25_0250	440051090250	1,5103	1,5103	0,1201
	25_0294	440051090294	0,6808	0,6808	0,0067
	25_0434	440051090434	49,6692	49,6673	0,1717
	25_0543	440051080543	2,6210	2,6210	0,0066
	25_0598	440052470598	0,6605	0,6605	0,0317
	25_0645	440052470645	0,9332	0,9331	0,0300
	25_0650	440052050650	17,6052	17,6052	0,0361
	25_0656	440052470656	1,0437	1,0438	0,0359
	25_1362	440051081362	2,3563	2,3563	0,0124
	25_1363	440052561363	4,6149	4,6149	0,1126
	25_1454	440051981454	4,6056	4,6056	0,0191
	25_1553	440052471553	1,4568	1,4568	0,0575
	25_1559	440051091559	2,0642	2,0642	0,0117
	25_1589	440052581589	0,8346	0,8346	0,0173
	25_1712	440054971712	3,4178	3,4178	0,0039
	25_1872	440051091872	2,3274	2,3274	0,0068

Brėžinio lapo Nr.	Žemės sklypo Nr. plane	Žemės sklypo unikalus numeris	Žemės sklypo plotas pagal NTR, ha	Esamo žemės sklypo plotas pagal RC GIS, ha	Siūlomo servituto plotas, ha
	25_1931	440053661931	2,0862	2,0862	0,0124
	25_2167	440052602167	257,6558	257,6558	0,0288
	25_2180	440052482180	0,4605	0,4605	0,0060
	25_2256	440054972256	1,4062	1,4062	0,0052
	25_3309	440051973309	3,2861	3,2861	0,0692
	25_3444	440052483444	2,1877	2,1877	0,0255
	25_3493	440052233493	0,3341	0,3341	0,0199
	25_3604	440052633604	2,0408	2,0408	0,0043
	25_3609	440051973609	9,2814	9,2814	0,0989
	25_4069	440052204069	17,3614	17,3684	0,1019
	25_4214	440054614214	2,5570	2,5570	0,2541
	25_4896	440052484896	0,8162	0,8162	0,0103
	25_5040	440051085040	1,7791	1,7791	0,0047
	25_5093	440052485093	1,2571	1,2571	0,0166
	25_5117	440052485117	0,8750	0,8750	0,0152
	25_5119	440051085119	2,4130	2,4130	0,0065
	25_5219	440051085219	2,3717	2,3717	0,0067
	25_5418	440051965418	1,1193	1,1193	0,0007
	25_5741	440014985741	11,3281	11,3282	0,0001
	25_5780	440039715780	2,2580	2,2581	0,0781
	25_6049	440051086049	0,5074	0,5074	0,0062
	25_6058	440051086058	2,4913	2,4913	0,0084
	25_6092	440052576092	1,1907	1,1907	0,0135
	25_6281	440051086281	1,5659	1,5659	0,0051
	25_6354	440054436354	1,6818	1,6818	0,0202
	25_6545	440051096545	0,6130	0,6130	0,0836
	25_6658	440051086658	2,2641	2,2641	0,0065
	25_7241	440051977241	24,7812	24,7812	0,0922
	25_7262	440051107262	7,8749	7,8749	0,0242
	25_7495	440007977495	1,8900	1,8756	0,0039
	25_7527	440051107527	0,4756	0,4756	0,0020
	25_7879	440051087879	2,3232	2,3232	0,0081
	25_7990	440052567990	0,1996	0,1996	0,0278
	25_8038	440001538038	2,2600	2,4156	0,0242
	25_8700	440051088700	2,0100	2,0100	0,0062
	25_8701	440052568700	0,9513	0,9513	0,0190
	25_8888	440051108888	3,6795	3,6794	0,0138
	25_8967	440052478967	1,7843	1,7843	0,0528
	25_8987	440051088987	2,0146	2,0146	0,0061
	25_8998	440051088998	1,7129	1,7129	0,0077
	25_9335	440054439335	0,2929	0,2929	0,0327
	25_9487	440051109487	1,6938	1,6939	0,0324
	25_9684	440051089684	2,6775	2,6775	0,0096
	25_9698	440052469698	1,1071	1,1072	0,0374
	25_9710	440052769710	40,0218	40,0215	0,3116

Brėžinio lapo Nr.	Žemės sklypo Nr. plane	Žemės sklypo unikalus numeris	Žemės sklypo plotas pagal NTR, ha	Esamo žemės sklypo plotas pagal RC GIS, ha	Siūlomo servituto plotas, ha
	25_9740	440051089740	1,3992	1,3992	0,0051
	25_9779	440052469779	0,0868	0,0868	0,0097
	25_9835	440052469835	0,6855	0,6856	0,0214
	25_9840	440051089840	2,0220	2,0220	0,0122
	25_9928	440051089928	2,1787	2,1787	0,0064
	25_9946	440052469946	1,1716	1,1717	0,0270
26	26_0013	676500060013	8,0500	8,2430	0,0013
	26_0189	674500020189	0,4200	0,3870	0,0060
	26_0197	674500030197	1,3400	1,2893	0,0476
	26_0200	674500030200	1,4681	1,4681	0,0002
	26_0210	674500030210	0,9556	0,9556	0,0063
	26_0267	674500020267	0,3300	0,3093	0,0100
	26_0546	440051120546	1,8225	1,8225	0,0257
	26_0769	440054610769	0,5352	0,5352	0,0053
	26_1936	440051121936	0,9823	0,9825	0,0417
	26_2011	440051122011	1,3984	1,3984	0,0154
	26_2120	440000582120	0,9700	0,9521	0,0055
	26_2886	440056922886	0,2917	0,2917	0,0120
	26_3574	440051123574	2,1850	2,1850	0,0295
	26_3612	440051123612	2,0995	2,0995	0,0297
	26_3716	440052353716	43,8797	43,8796	0,0119
	26_5050	440051115050	1,2375	1,2375	0,0320
	26_5110	440051105110	0,2282	0,2282	0,0084
	26_8383	440000578383	0,4400	0,4307	0,0003
	26_8429	440000578429	0,6200	0,5559	0,0001
	26_9532	440051109532	0,5261	0,5261	0,0154
27	27_0036	670700010036	0,3419	0,3419	0,0085
	27_0072	670700040072	15,1600	17,4130	0,0210
	27_0128	670700010128	3,1438	3,1438	0,0265
	27_0138	670700010138	9,9800	10,4219	0,0678
	27_0162	670700010162	2,7900	2,8339	0,0272
	27_0191	670700010191	11,2403	11,2404	0,0880
	27_0293	440007440293	4,3600	4,8334	0,1120
	27_1958	440051121958	20,4070	20,4071	0,2209
	27_2039	440042022039	0,4342	0,4342	0,0319
	27_2233	440051122233	21,8337	21,8338	0,0394
	27_2972	440050852972	0,4835	0,4835	0,0134
	27_3060	440059163060	0,3800	0,3800	0,0157
	27_3500	440028153500	0,9078	0,9078	0,0092
	27_3838	440052763838	33,3452	33,3452	0,0198
	27_5006	440001835006	1,6956	1,6956	0,0072
	27_5349	440050955349	0,2982	0,2982	0,0043
	27_5554	440009265554	1,2795	1,2794	0,0083
	27_5569	440051125569	6,0858	6,0858	0,1424
	27_6277	440043056277	25,8296	25,8296	0,0596

Brėžinio lapo Nr.	Žemės sklypo Nr. plane	Žemės sklypo unikalus numeris	Žemės sklypo plotas pagal NTR, ha	Esamo žemės sklypo plotas pagal RC GIS, ha	Siūlomo servituto plotas, ha
	27_6356	440043756356	7,6869	7,6869	0,0143
	27_6997	440040456997	2,4732	2,4732	0,0270
	27_8044	440051128044	17,5511	17,5511	0,0009
	27_9558	440051129558	1,1985	1,1986	0,0128
	27_9584	440051129584	13,7225	13,7225	0,1291
28	28_0052	678000010052	1,5000	1,5716	0,0042
	28_0110	440052480110	0,0984	0,0984	0,0074
	28_0305	440052050305	10,3348	10,3348	0,0001
	28_0386	440001840386	0,6600	0,6396	0,0258
	28_0741	440052480741	4,3161	4,3161	0,0069
	28_0844	440005600844	0,6000	0,6248	0,0245
	28_0862	440052570862	9,5857	9,5857	0,0051
	28_2837	440051172837	5,9937	5,9936	0,0350
	28_2870	440054652870	2,8049	2,8049	0,0068
	28_3360	440051133360	1,9998	1,9998	0,0003
	28_4643	440003724643	1,0500	1,0280	0,0270
	28_4868	440051194868	15,4245	15,4245	0,1766
	28_5836	440052785836	23,0672	23,0673	0,0631
	28_6395	440051166395	1,0594	1,0594	0,0270
	28_6890	440043106890	0,8115	0,8115	0,0467
	28_7146	440002877146	0,8934	0,8934	0,0009
	28_7248	440002877248	0,1600	0,1600	0,0090
	28_8528	440052048528	9,2741	9,2740	0,0294
	28_8834	440052478834	5,1860	5,1860	0,0759
	28_9475	440052479475	0,0423	0,0423	0,0085
29	29_0004	673500060004	9,9400	10,2879	0,0357
	29_0005	678000020005	4,3600	4,2206	0,0276
	29_0009	673500060009	3,9392	3,9392	0,0002
	29_0020	673500060020	0,8600	0,8409	0,0098
	29_0021	673500060021	0,8600	0,9531	0,0118
	29_0024	673500060024	31,3700	32,5665	0,0857
	29_0026	678000020026	16,1600	16,0240	0,0207
	29_0031	678000020031	8,5200	8,5200	0,0440
	29_0032	678000020032	6,2000	6,0891	0,0479
	29_0033	674000010032	16,2300	16,7116	0,0885
	29_0050	673500060050	1,1800	1,3296	0,0076
	29_0054	678000020054	2,7200	2,7113	0,0345
	29_0062	673500060062	28,4400	29,6505	0,1651
	29_0063	673500060063	20,1600	19,9276	0,0399
	29_0064	678000020064	0,7254	0,7254	0,0207
	29_0073	673500060073	16,0300	16,0301	0,0178
	29_0106	673500060106	11,7800	12,2299	0,0323
	29_0107	673500060107	5,0000	5,2207	0,0152
	29_0116	673500060116	10,5000	10,5344	0,0267
	29_0119	678000020119	3,5300	3,9606	0,0396

Brėžinio lapo Nr.	Žemės sklypo Nr. plane	Žemės sklypo unikalus numeris	Žemės sklypo plotas pagal NTR, ha	Esamo žemės sklypo plotas pagal RC GIS, ha	Siūlomo servituto plotas, ha
	29_0140	678000020140	0,4883	0,5003	0,0124
	29_0168	674000010168	0,2340	0,2340	0,0081
	29_0238	440011660238	0,1500	0,1500	0,0075
	29_0803	440023150803	1,0304	1,0304	0,0129
	29_0938	440052050938	24,0261	24,0260	0,3149
	29_1307	440051931307	0,1491	0,1491	0,0052
	29_1671	440052011671	28,8020	28,8020	0,1218
	29_2247	440042702247	9,2193	9,2192	0,0100
	29_2350	440052002350	13,0811	13,0811	0,0654
	29_2488	440011302488	3,0000	2,9450	0,0267
	29_2640	440052002640	6,5215	6,5215	0,0287
	29_2658	440052012658	0,6695	0,6695	0,0001
	29_2904	440051172904	0,5696	0,5696	0,0140
	29_3084	440042743084	0,4731	0,4731	0,0111
	29_4165	440019474165	1,5386	1,5386	0,0255
	29_4167	440054824167	1,3234	1,3234	0,0241
	29_4346	440001074346	2,1000	2,2990	0,1286
	29_4390	440054824390	7,1132	7,1132	0,1147
	29_4512	440052004512	0,4354	0,4354	0,0185
	29_4563	440045544563	0,2532	0,2532	0,0095
	29_4824	440051194824	12,7863	12,7863	0,0742
	29_5074	440006095074	3,3970	3,3970	0,0123
	29_5142	440052005142	8,5198	8,5198	0,1043
	29_6099	440051186099	7,1240	7,1240	0,2676
	29_6160	440039676160	34,0120	34,0120	0,0852
	29_6315	440059996315	2,3517	2,3517	0,0087
	29_6731	440052526731	45,9080	45,9080	0,0485
	29_7108	440019487108	6,1693	6,1693	0,0098
	29_8422	440052168422	8,2278	8,2278	0,0193
	29_9164	440052009164	6,3279	6,3279	0,2940
	29_9641	440006069641	9,7334	9,7334	0,0558
	29_9725	440001069725	15,3400	15,7064	0,0616
	29_9858	440001069858	11,7700	11,1623	0,0392
	29_9928	440011629928	1,0749	1,0749	0,0132
30	30_0005	672000090005	18,6900	19,2364	0,0078
	30_0013	440052760013	81,6042	81,6044	0,0630
	30_0019	672000050019	1,2264	1,2264	0,0091
	30_0026	672000050026	0,3200	0,3445	0,0323
	30_0030	672000050030	2,0482	2,0482	0,0198
	30_0031	672000050031	0,5600	0,5865	0,0056
	30_0039	672000050039	0,7300	0,7418	0,0073
	30_0071	672000060071	1,4200	1,4016	0,0137
	30_0085	672000060085	1,6129	1,6129	0,0157
	30_0105	672000060105	1,0100	1,0142	0,0407
	30_0172	672000060172	0,7961	0,7961	0,0072

Brėžinio lapo Nr.	Žemės sklypo Nr. plane	Žemės sklypo unikalus numeris	Žemės sklypo plotas pagal NTR, ha	Esamo žemės sklypo plotas pagal RC GIS, ha	Siūlomo servituto plotas, ha
	30_1032	440022841032	1,0221	1,0222	0,0108
	30_2915	440051172915	0,4473	0,4473	0,0092
	30_2937	440051172937	0,4798	0,4798	0,0190
	30_3702	440054653702	3,1795	3,1795	0,0762
	30_4200	440001784200	0,6300	0,6136	0,0228
	30_4742	440052334742	1,5222	1,5222	0,0242
	30_5221	440051195221	0,4588	0,4587	0,0077
	30_5308	440051195308	0,4464	0,4464	0,0123
	30_5387	440051195387	0,0526	0,0526	0,0089
	30_5988	440051185988	0,2258	0,2258	0,0333
	30_6066	440051186066	0,0715	0,0715	0,0147
	30_6462	440051166462	0,6067	0,6067	0,0151
	30_6922	440001006922	0,5204	0,5204	0,0048
	30_7709	440051187709	11,7949	11,7949	0,0791
31	31_0068	672000040068	0,3700	0,4576	0,0234
	31_0074	672000040074	1,3600	1,3409	0,0248
	31_0242	440043480242	0,8451	0,8451	0,0293
	31_0257	676700010257	0,8500	0,8937	0,0189
	31_0258	676700010258	0,8000	0,8002	0,0013
	31_0293	440002660293	2,2900	2,3341	0,0166
	31_0642	440002660642	0,6000	0,7351	0,0071
	31_2476	440043582476	0,0811	0,0812	0,0002
	31_5620	440049915620	1,5900	1,5900	0,0047
	31_6618	440042756618	0,7755	0,7755	0,0227
	31_7258	440054977258	5,9649	5,9649	0,1166
	31_7423	440019597423	1,0300	0,9794	0,0160
	31_7599	440052487599	12,1021	12,1022	0,0434
	31_7745	440043487745	0,2999	0,2999	0,0254
	31_8540	440007678540	1,0318	1,0319	0,0416
				Bendras plotas:	40,4810

Projekto „Rail Baltica“ geležinkelio linijos Kaunas–Lietuvos ir Latvijos valstybių siena inžinerinių sistemų ir regioninių stočių susisiekimo komunikacijų inžinerinės infrastruktūros vystymo plano aiškinamojo rašto
3 priedas

SIŪLOMOS SPECIALIOSIOS ŽEMĖS NAUDOJIMO SĄLYGOS

3P_1 lentelė. Siūlomos nustatyti specialiosios žemės naudojimo sąlygos

Brėžinio lapo Nr.	Žemės sklypo Nr. plane	Žemės sklypo unikalus numeris	Žemės sklypo plotas pagal NTR, ha	Žemės sklypo plotas pagal RC GIS, ha	Planuojamos elektros tinklų AZ (III skyrius, ketvirtasis skirsnis)	Plan. vandens tiekimo ir nuotekų, paviršinių nuotekų tvarkymo infrastruktūros apsaugos zonos (III skyrius, dešimtas skirsnis)	Planuojamos geležinkelio kelių ir jų įrenginių, geležinkelio želdinių apsaugos zonos (III skyrius, trečiasis skirsnis)	Planuojamos kelių apsaugos zonos (III skyrius, antrasis skirsnis)	Planuojamos požeminio vandens vandenvietės taršos apribojimo juostos	Planuojamos požeminio vandens vandenvietės apsaugos zonos	Planuojamos paviršinių vandens telkinių pakrantės apsaugos juostos	Planuojamos paviršinių vandens telkinių apsaugos zonos
1	1_0001	523300130001	2,0000	2,0247	0,0062	-	-	-	-	-	-	-
	1_0002	523300130002	0,2600	0,2806	0,0051	-	-	-	-	-	-	-
	1_0012	523300130012	0,1548	0,1548	0,0012	-	-	-	-	-	-	-
	1_0016	523300070016	1,9000	1,9748	-	-	-	0,2946	-	-	-	-
	1_0017	523300070017	0,9000	0,9239	-	-	-	0,1287	-	-	-	-
	1_0018	523300070018	0,2000	0,2019	0,0009	-	-	-	-	-	-	-
	1_0277	523300160277	0,9406	0,9406	0,0259	-	-	-	-	-	-	-
	1_0338	523300140338	0,0619	0,0627	0,0011	-	-	-	-	-	-	-
	1_0616	523300160616	0,2047	0,2046	0,0007	-	-	-	-	-	-	-
	1_0666	440003630666	2,6283	2,6271	0,0398	-	-	-	-	-	-	-

Brėžinio lapo Nr.	Žemės sklypo Nr. plane	Žemės sklypo unikalus numeris	Žemės sklypo plotas pagal NTR, ha	Žemės sklypo plotas pagal RC GIS, ha	Planuojamos elektros tinklų AZ (III skyrius, ketvirtasis skirsnis)	Plan. vandens tiekimo ir nuotekų, paviršinių nuotekų tvarkymo infrastruktūros apsaugos zonos (III skyrius, dešimtas skirsnis)	Planuojamos geležinkelio kelių ir jų įrenginių, geležinkelio želdinių apsaugos zonos (III skyrius, trečiasis skirsnis)	Planuojamos kelių apsaugos zonos (III skyrius, antrasis skirsnis)	Planuojamos požeminio vandens vandenvietės taršos apribojimo juostos	Planuojamos požeminio vandens vandenvietės apsaugos zonos	Planuojamos paviršinių vandens telkinių pakrantės apsaugos juostos	Planuojamos paviršinių vandens telkinių apsaugos zonos
	1_1560	440050451560	0,7880	0,7880	0,0134	-	-	-	-	-	-	-
	1_2366	440049492366	0,3974	0,3974	0,0003	-	-	-	-	-	-	-
	1_3423	440052713423	445,4295	445,4295	0,0938	-	-	-	-	-	-	-
	1_3691	440027713691	1,0800	1,0156	0,0025	-	-	-	-	-	-	-
	1_3862	440005183862	1,8060	1,8060	0,0158	-	-	0,0948	-	-	-	-
	1_4081	440005184081	0,4812	0,4812	0,0114	-	-	-	-	-	-	-
	1_4219	440050194219	394,5315	394,5313	0,9066	-	-	-	-	-	-	-
	1_4511	440052594511	13,1561	13,1561	0,0911	-	-	-	-	-	-	-
	1_5447	440052755447	29,2992	29,2990	0,2723	-	-	-	-	-	-	-
	1_6066	440058756066	0,0886	0,0886	0,0028	-	-	-	-	-	-	-
	1_7078	440003057078	0,1563	0,1563	0,0114	-	-	-	-	-	-	-
	1_7190	440056537190	21,3081	21,3081	0,1090	-	-	-	-	-	-	-
	1_7204	440011297204	0,2100	0,2117	0,0033	-	-	-	-	-	-	-
	1_7522	440008307522	0,3892	0,3892	0,0063	-	-	-	-	-	-	-
	1_7622	440054017622	4,9704	4,9704	0,0458	-	-	-	-	-	-	-
	1_7724	440059087724	0,1046	0,1046	0,0012	-	-	-	-	-	-	-
	1_7736	440056537736	1,2825	1,2824	0,0005	-	-	-	-	-	-	-
	1_7746	440059087746	0,0713	0,0713	0,0362	-	-	-	-	-	-	-
	1_7944	440008307944	0,3901	0,3901	0,0074	-	-	-	-	-	-	-
	1_8152	440008308152	1,0538	1,0543	0,0252	-	-	-	-	-	-	-
	1_8263	440008308263	0,5400	0,5400	0,0146	-	-	-	-	-	-	-
	1_8760	440052378760	6,9942	6,9934	0,0348	-	-	-	-	-	-	-
	1_8856	440049538856	8,2444	8,2440	0,0003	-	-	-	-	-	-	-
	1_8872	440003328872	0,2500	0,2698	-	-	-	0,0329	-	-	-	-

Brėžinio lapo Nr.	Žemės sklypo Nr. plane	Žemės sklypo unikalus numeris	Žemės sklypo plotas pagal NTR, ha	Žemės sklypo plotas pagal RC GIS, ha	Planuojamos elektros tinklų AZ (III skyrius, ketvirtasis skirsnis)	Plan. vandens tiekimo ir nuotekų, paviršinių nuotekų tvarkymo infrastruktūros apsaugos zonos (III skyrius, dešimtas skirsnis)	Planuojamos geležinkelio kelių ir jų įrenginių, geležinkelio želdinių apsaugos zonos (III skyrius, trečiasis skirsnis)	Planuojamos kelių apsaugos zonos (III skyrius, antrasis skirsnis)	Planuojamos požeminio vandens vandenvietės taršos apribojimo juostos	Planuojamos požeminio vandens vandenvietės apsaugos zonos	Planuojamos paviršinių vandens telkinių pakrantės apsaugos juostos	Planuojamos paviršinių vandens telkinių apsaugos zonos
	1_8952	440049498952	0,8073	0,8072	0,0034	-	-	-	-	-	-	-
	1_8992	440005158992	2,1200	2,0339	0,0406	-	-	-	-	-	-	-
	1_9520	440050449520	0,5000	0,5000	0,0089	-	-	-	-	-	-	-
	1_9843	440052739843	1,4095	1,4095	0,0102	-	-	-	-	-	-	-
2	2_0004	440050520004	1,5799	1,5799	0,0018	-	-	-	-	-	-	-
	2_0022	460800070022	0,6725	0,6726	0,0060	-	-	-	-	-	-	-
	2_0031	460800070033	7,4530	7,4530	0,0253	-	-	-	-	-	-	-
	2_0032	460800070032	9,6600	9,4226	0,0311	-	-	-	-	-	-	-
	2_0033	460800060033	4,1900	4,0112	0,0486	-	-	-	-	-	-	-
	2_0034	460800070034	5,2831	5,2818	0,0200	-	-	-	-	-	-	-
	2_0051	460800060051	4,0700	4,1653	0,0458	-	-	0,2920	-	-	-	-
	2_0063	460800060063	1,1579	1,1579	0,0376	-	-	-	-	-	-	-
	2_0072	460800070072	1,0000	0,9996	0,0068	-	-	-	-	-	-	-
	2_0088	460800060088	2,0300	1,8762	0,0097	-	-	-	-	-	-	-
	2_0089	460800070090	1,8101	1,8101	0,0082	-	-	-	-	-	-	-
	2_0090	460800060090	0,6927	0,6927	-	-	-	0,0198	-	-	-	-
	2_0091	460800070091	2,1400	2,1453	0,0086	-	-	-	-	-	-	-
	2_0092	460800070092	1,7400	1,7686	0,0077	-	-	-	-	-	-	-
	2_0093	460800070093	2,9624	2,9624	0,0165	-	-	-	-	-	-	-
	2_0094	460800070094	1,7094	1,7094	0,0074	-	-	-	-	-	-	-
	2_0095	460800070095	1,0600	1,0600	0,0062	-	-	-	-	-	-	-
	2_0096	460800070096	0,7752	0,7749	0,0055	-	-	-	-	-	-	-
	2_0104	460800070104	1,0000	1,0000	0,0148	-	-	-	-	-	-	-
	2_0106	460800070106	1,9373	1,9373	0,0267	-	-	-	-	-	-	-

Brėžinio lapo Nr.	Žemės sklypo Nr. plane	Žemės sklypo unikalus numeris	Žemės sklypo plotas pagal NTR, ha	Žemės sklypo plotas pagal RC GIS, ha	Planuojamos elektros tinklų AZ (III skyrius, ketvirtasis skirsnis)	Plan. vandens tiekimo ir nuotekų, paviršinių nuotekų tvarkymo infrastruktūros apsaugos zonos (III skyrius, dešimtas skirsnis)	Planuojamos geležinkelio kelių ir jų įrenginių, geležinkelio želdinių apsaugos zonos (III skyrius, trečiasis skirsnis)	Planuojamos kelių apsaugos zonos (III skyrius, antrasis skirsnis)	Planuojamos požeminio vandens vandenvietės taršos apribojimo juostos	Planuojamos požeminio vandens vandenvietės apsaugos zonos	Planuojamos paviršinių vandens telkinių pakrantės apsaugos juostos	Planuojamos paviršinių vandens telkinių apsaugos zonos
	2_0110	460800070110	3,4400	3,2845	0,0218	-	-	-	-	-	-	-
	2_0119	460800070119	2,2400	2,1567	0,0558	-	-	-	-	-	-	-
	2_0121	460800070121	1,5892	1,5892	0,0151	-	-	-	-	-	-	-
	2_0132	460800060132	0,8048	0,8048	0,0111	-	-	-	-	-	-	-
	2_0133	460800060133	0,4000	0,5157	0,0065	-	-	-	-	-	-	-
	2_0193	460800060193	0,5531	0,5530	0,0159	-	-	-	-	-	-	-
	2_0194	460800060194	0,4996	0,4996	0,0120	-	-	-	-	-	-	-
	2_0196	460800060196	2,0500	1,9733	-	-	-	0,0602	-	-	-	-
	2_0207	460800060207	0,5000	0,5000	-	-	-	0,0324	-	-	-	-
	2_0208	460800060208	0,9101	0,9101	-	-	-	0,0485	-	-	-	-
	2_0210	460800070210	1,4148	1,4148	0,0182	-	-	-	-	-	-	-
	2_0211	460800060211	0,5000	0,4999	-	-	-	0,0234	-	-	-	-
	2_0213	460800060213	0,5000	0,5002	-	-	-	0,0099	-	-	-	-
	2_0254	460800060254	4,0700	4,6441	0,1044	-	-	-	-	-	-	-
	2_0255	460800060255	1,0500	1,2659	0,0156	-	-	-	-	-	-	-
	2_0276	460800090276	1,8276	1,8276	0,0409	-	-	-	-	-	-	-
	2_0282	460800090282	2,0059	2,0059	0,0300	-	-	-	-	-	-	-
	2_0392	440021320392	0,4947	0,4947	-	-	-	0,0228	-	-	-	-
	2_0709	440012870709	1,2862	1,2862	0,0239	-	-	-	-	-	-	-
	2_0837	440050520837	0,1338	0,1338	-	-	-	0,0565	-	-	-	-
	2_1247	440052721247	99,6800	99,6800	0,1489	-	-	-	-	-	-	-
	2_1298	440054841298	1,7603	1,7604	0,0214	-	-	-	-	-	-	-
	2_1362	440050101362	1,9808	1,9808	0,0474	-	-	-	-	-	-	-
	2_1403	440052751403	0,7110	0,7113	0,0296	-	-	-	-	-	-	-

Brėžinio lapo Nr.	Žemės sklypo Nr. plane	Žemės sklypo unikalus numeris	Žemės sklypo plotas pagal NTR, ha	Žemės sklypo plotas pagal RC GIS, ha	Planuojamos elektros tinklų AZ (III skyrius, ketvirtasis skirsnis)	Plan. vandens tiekimo ir nuotekų, paviršinių nuotekų tvarkymo infrastruktūros apsaugos zonos (III skyrius, dešimtas skirsnis)	Planuojamos geležinkelio kelių ir jų įrenginių, geležinkelio želdinių apsaugos zonos (III skyrius, trečiasis skirsnis)	Planuojamos kelių apsaugos zonos (III skyrius, antrasis skirsnis)	Planuojamos požeminio vandens vandenvietės taršos apribojimo juostos	Planuojamos požeminio vandens vandenvietės apsaugos zonos	Planuojamos paviršinių vandens telkinių pakrantės apsaugos juostos	Planuojamos paviršinių vandens telkinių apsaugos zonos
	2_2619	440020052619	0,2000	0,2001	-	-	-	0,0223	-	-	-	-
	2_2696	440021152696	191,3727	191,3729	0,0226	-	-	-	-	-	-	-
	2_2874	440021152874	59,1314	59,1318	0,0181	-	-	-	-	-	-	-
	2_3029	440050523029	1,3766	1,3766	-	-	-	0,1181	-	-	-	-
	2_3610	440050543610	28,0982	28,0983	0,0185	-	-	-	-	-	-	-
	2_4279	440052704279	1,0758	1,0743	0,0016	-	-	-	-	-	-	-
	2_4351	440050134351	0,5611	0,5611	-	-	-	0,0149	-	-	-	-
	2_4700	440050334700	0,1333	0,1333	-	-	-	0,0298	-	-	-	-
	2_4973	440050134973	1,0073	1,0072	0,0108	-	-	-	-	-	-	-
	2_5049	440050135049	3,1704	3,1704	-	-	-	0,2049	-	-	-	-
	2_5621	440052795621	93,2922	93,2922	0,0044	-	-	-	-	-	-	-
	2_5694	440050335694	0,4892	0,4892	-	-	-	0,0405	-	-	-	-
	2_6051	440053546051	15,5654	15,5654	0,0462	-	-	0,9783	-	-	-	-
	2_6115	440010376115	1,8000	1,8000	0,0058	-	-	-	-	-	-	-
	2_6333	440052756333	0,0272	0,0270	0,0016	-	-	-	-	-	-	-
	2_6480	440050336480	0,0792	0,0792	-	-	-	0,0126	-	-	-	-
	2_6580	440020006580	0,9913	0,9912	-	-	-	0,0455	-	-	-	-
	2_6758	440041136758	0,1412	0,1411	-	-	-	0,0001	-	-	-	-
	2_6772	440031466772	4,9060	4,9057	0,0046	-	-	-	-	-	-	-
	2_6884	440041446884	0,5032	0,5032	0,0096	-	-	-	-	-	-	-
	2_6909	440002526909	0,5001	0,5002	-	-	-	0,0235	-	-	-	-
	2_7138	440050357138	18,7989	18,7989	0,0013	-	-	-	-	-	-	-
	2_7222	440052807222	2,9924	2,9924	-	-	-	0,1990	-	-	-	-
	2_7263	440050377263	1,5938	1,5938	0,0036	-	-	-	-	-	-	-

Brėžinio lapo Nr.	Žemės sklypo Nr. plane	Žemės sklypo unikalus numeris	Žemės sklypo plotas pagal NTR, ha	Žemės sklypo plotas pagal RC GIS, ha	Planuojamos elektros tinklų AZ (III skyrius, ketvirtasis skirsnis)	Plan. vandens tiekimo ir nuotekų, paviršinių nuotekų tvarkymo infrastruktūros apsaugos zonos (III skyrius, dešimtas skirsnis)	Planuojamos geležinkelio kelių ir jų įrenginių, geležinkelio želdinių apsaugos zonos (III skyrius, trečiasis skirsnis)	Planuojamos kelių apsaugos zonos (III skyrius, antrasis skirsnis)	Planuojamos požeminio vandens vandenvietės taršos apribojimo juostos	Planuojamos požeminio vandens vandenvietės apsaugos zonos	Planuojamos paviršinių vandens telkinių pakrantės apsaugos juostos	Planuojamos paviršinių vandens telkinių apsaugos zonos
	2_7284	440031047284	0,5000	0,5000	-	-	-	0,0247	-	-	-	-
	2_7348	440050097348	0,9265	0,9265	0,0140	-	-	0,0036	-	-	-	-
	2_7359	440050097359	0,9016	0,9016	0,0112	-	-	-	-	-	-	-
	2_7404	440050447404	0,5000	0,5000	0,0117	-	-	-	-	-	-	-
	2_7454	440050137454	1,3041	1,3041	-	-	-	0,1385	-	-	-	-
	2_7521	440050137521	0,5987	0,5987	-	-	-	0,0310	-	-	-	-
	2_7750	440030567750	33,2701	33,2699	0,0357	-	-	-	-	-	-	-
	2_7756	440050337756	7,3676	7,3671	0,0073	-	-	-	-	-	-	-
	2_7862	440052817862	0,9308	0,9308	-	-	-	0,0154	-	-	-	-
	2_7884	440054687884	0,7492	0,7492	-	-	-	0,0618	-	-	-	-
	2_8216	440002788216	1,7300	1,6941	0,0215	-	-	-	-	-	-	-
	2_8249	440053688249	4,5378	4,5378	0,0929	-	-	-	-	-	-	-
	2_8281	440053688281	0,1150	0,1150	0,0005	-	-	-	-	-	-	-
	2_8409	440054898409	1,9959	1,9959	0,0779	-	-	-	-	-	-	-
	2_8782	440053188782	32,5968	32,5968	0,1344	-	-	0,2665	-	-	-	-
	2_9118	440052719118	271,8211	271,8229	0,0253	-	-	-	-	-	-	-
	2_9129	440017979129	0,5111	0,5111	0,0102	-	-	-	-	-	-	-
	2_9410	440050099410	0,7333	0,7327	0,0224	-	-	-	-	-	-	-
	2_9727	440050519727	0,5574	0,5574	-	-	-	0,0517	-	-	-	-
3	3_0004	440054900004	2,4418	2,4418	0,1387	-	-	-	-	-	-	-
	3_0154	440052620154	183,6817	183,6823	0,0572	-	-	-	-	-	-	-
	3_0165	440052620165	218,0745	218,0744	0,1581	-	-	0,2888	-	-	-	-
	3_0502	440050350502	65,2254	65,2255	0,0506	-	-	0,5018	-	-	-	-
	3_0691	440054900691	0,8021	0,8021	0,0195	-	-	-	-	-	-	-

Brėžinio lapo Nr.	Žemės sklypo Nr. plane	Žemės sklypo unikalus numeris	Žemės sklypo plotas pagal NTR, ha	Žemės sklypo plotas pagal RC GIS, ha	Planuojamos elektros tinklų AZ (III skyrius, ketvirtasis skirsnis)	Plan. vandens tiekimo ir nuotekų, paviršinių nuotekų tvarkymo infrastruktūros apsaugos zonos (III skyrius, dešimtas skirsnis)	Planuojamos geležinkelio kelių ir jų įrenginių, geležinkelio želdinių apsaugos zonos (III skyrius, trečiasis skirsnis)	Planuojamos kelių apsaugos zonos (III skyrius, antrasis skirsnis)	Planuojamos požeminio vandens vandenvietės taršos apribojimo juostos	Planuojamos požeminio vandens vandenvietės apsaugos zonos	Planuojamos paviršinių vandens telkinių pakrantės apsaugos juostos	Planuojamos paviršinių vandens telkinių apsaugos zonos
	3_3472	440053393472	38,9916	38,9916	0,0901	-	-	0,8763	-	-	-	-
	3_5330	440022645330	146,3656	146,3656	0,0324	-	-	-	-	-	-	-
4	4_0013	460500040013	0,3400	0,3399	-	0,0020	-	-	-	-	-	-
	4_0221	440018600221	2,5906	2,5907	-	0,0107	-	-	-	-	-	-
	4_0699	440052560699	8,3583	8,3582	0,1577	0,1469	-	0,1026	-	-	-	-
	4_0933	440052590933	1,3978	1,3978	-	-	-	0,1385	-	-	-	-
	4_1380	440043521380	0,2300	0,2300	-	0,0065	-	-	-	-	-	-
	4_1516	440052591516	12,3132	12,3131	-	-	-	0,0939	-	-	-	-
	4_1627	440008481627	0,4348	0,4348	-	0,0083	-	-	-	-	-	-
	4_1780	440003701780	1,7039	1,7039	-	0,0025	-	-	-	-	-	-
	4_2364	440054902364	1,2716	1,2717	0,0490	-	-	-	-	-	-	-
	4_2815	440004652815	2,4219	2,4219	0,0009	-	-	0,0036	-	-	-	-
	4_2839	440054912839	1,3017	1,3020	0,0461	-	-	-	-	-	-	-
	4_2919	440050352919	0,0367	0,0367	-	-	-	0,0274	-	-	-	-
	4_3054	440050263054	0,2334	0,2334	-	0,0019	-	-	-	-	-	-
	4_3318	440050523318	0,1211	0,1211	-	-	-	0,0105	-	-	-	-
	4_3552	440052723552	2,8261	2,8262	0,0493	0,0174	-	0,3602	-	-	-	-
	4_3789	440009083789	0,3200	0,3200	-	0,0011	-	-	-	-	-	-
	4_4070	440011374070	0,4400	0,4377	-	0,0017	-	-	-	-	-	-
	4_4092	440050494092	0,6632	0,6632	0,0301	-	-	-	-	-	-	-
	4_4351	440000864351	9,5259	9,5258	-	0,0231	-	-	-	-	-	-
	4_4418	440056254418	0,2318	0,2317	-	0,0079	-	-	-	-	-	-
	4_4760	440050374760	33,3908	33,3913	0,0208	-	-	0,0037	-	-	-	-
	4_4929	440049784929	0,4026	0,4026	-	0,0405	-	-	-	-	-	-

Brėžinio lapo Nr.	Žemės sklypo Nr. plane	Žemės sklypo unikalus numeris	Žemės sklypo plotas pagal NTR, ha	Žemės sklypo plotas pagal RC GIS, ha	Planuojamos elektros tinklų AZ (III skyrius, ketvirtasis skirsnis)	Plan. vandens tiekimo ir nuotekų, paviršinių nuotekų tvarkymo infrastruktūros apsaugos zonos (III skyrius, dešimtas skirsnis)	Planuojamos geležinkelio kelių ir jų įrenginių, geležinkelio želdinių apsaugos zonos (III skyrius, trečiasis skirsnis)	Planuojamos kelių apsaugos zonos (III skyrius, antrasis skirsnis)	Planuojamos požeminio vandens vandenvietės taršos apribojimo juostos	Planuojamos požeminio vandens vandenvietės apsaugos zonos	Planuojamos paviršinių vandens telkinių pakrantės apsaugos juostos	Planuojamos paviršinių vandens telkinių apsaugos zonos
	4_5015	440049785015	0,2869	0,2869	0,0236	0,0134	-	-	-	-	-	-
	4_5091	440049785091	1,1409	1,1409	0,0194	0,0602	-	-	-	-	-	-
	4_5146	440014755146	0,2600	0,2678	-	0,0040	-	-	-	-	-	-
	4_5159	440049785159	1,7983	1,7983	0,0587	-	-	0,0500	-	-	-	-
	4_5174	440049785174	0,0316	0,0316	0,0070	-	-	-	-	-	-	-
	4_5278	440002085278	0,7500	0,7625	0,0336	-	-	-	-	-	-	-
	4_5580	440049785580	4,3646	4,3646	-	0,0607	-	-	-	-	-	-
	4_5614	440054785614	0,3274	0,3274	0,0230	-	-	-	-	-	-	-
	4_5848	440003325848	1,8610	1,8610	0,0042	-	-	-	-	-	-	-
	4_5854	440052575854	0,0952	0,0952	-	0,0246	-	-	-	-	-	-
	4_5872	440003325872	0,5208	0,5208	0,0188	-	-	-	-	-	-	-
	4_5990	440002285990	0,7500	0,8235	0,0324	-	-	-	-	-	-	-
	4_6170	440050276170	0,0797	0,0797	0,0045	-	-	-	-	-	-	-
	4_6711	440052756711	0,4473	0,4472	0,0094	-	-	-	-	-	-	-
	4_6748	440006216748	41,9814	41,9652	0,4334	-	-	-	-	-	-	-
	4_6805	440050276805	1,4069	1,4069	-	-	-	0,0562	-	-	-	-
	4_6867	440002166867	1,7974	1,7974	-	0,0050	-	-	-	-	-	-
	4_6870	440039266870	12,1916	12,1918	-	0,0104	-	-	-	-	-	-
	4_7067	440053967067	2,0344	2,0344	-	0,0183	-	-	-	-	-	-
	4_7668	440050277668	0,6130	0,6130	0,0055	-	-	-	-	-	-	-
	4_7782	440002527782	0,1500	0,1470	-	0,0016	-	-	-	-	-	-
	4_7947	440012987947	0,2525	0,2525	-	0,0027	-	-	-	-	-	-
	4_8613	440052738613	1,5356	1,5356	0,0138	-	-	-	-	-	-	-
	4_8854	440050278854	1,5666	1,5665	-	-	-	0,0157	-	-	-	-

Brėžinio lapo Nr.	Žemės sklypo Nr. plane	Žemės sklypo unikalus numeris	Žemės sklypo plotas pagal NTR, ha	Žemės sklypo plotas pagal RC GIS, ha	Planuojamos elektros tinklų AZ (III skyrius, ketvirtasis skirsnis)	Plan. vandens tiekimo ir nuotekų, paviršinių nuotekų tvarkymo infrastruktūros apsaugos zonos (III skyrius, dešimtas skirsnis)	Planuojamos geležinkelio kelių ir jų įrenginių, geležinkelio želdinių apsaugos zonos (III skyrius, trečiasis skirsnis)	Planuojamos kelių apsaugos zonos (III skyrius, antrasis skirsnis)	Planuojamos požeminio vandens vandenvietės taršos apribojimo juostos	Planuojamos požeminio vandens vandenvietės apsaugos zonos	Planuojamos paviršinių vandens telkinių pakrantės apsaugos juostos	Planuojamos paviršinių vandens telkinių apsaugos zonos
	4_8993	440053188993	10,7278	10,7277	0,0170	-	-	0,1796	-	-	-	-
	4_9165	440003429165	1,1961	1,1961	0,0370	-	-	-	-	-	-	-
	4_9508	440050279508	1,3995	1,3995	-	-	-	0,0236	-	-	-	-
5	5_0001	460500030001	11,6000	11,3563	0,0298	-	-	-	-	-	-	-
	5_0007	460500010007	1,3111	1,3111	-	0,0104	-	0,0239	-	-	-	-
	5_0010	460500020010	47,3447	47,3449	0,0981	-	-	-	-	-	-	-
	5_0011	460500010011	1,3800	1,3708	-	-	-	0,0115	-	-	-	-
	5_0019	460500020019	0,3000	0,2999	0,0047	-	-	-	-	-	-	-
	5_0026	460500030026	1,6200	1,4534	0,0115	-	-	-	-	-	-	-
	5_0032	460500020032	4,1142	4,1142	0,0707	-	-	-	-	-	-	-
	5_0041	460500010041	6,8300	6,9189	0,0587	0,0779	-	0,3348	0,0218	-	-	-
	5_0047	460500010047	5,6815	5,6815	0,0469	-	-	0,1129	-	-	-	-
	5_0060	460500010060	10,1485	10,1485	0,1143	-	-	0,3092	-	-	-	-
	5_0103	460500010103	1,1900	1,1723	-	0,0643	0,1235	0,1560	-	-	-	-
	5_0105	460500010105	4,1600	4,2633	-	-	-	0,0112	-	-	-	-
	5_0116	460500010116	10,8798	10,8800	0,0340	-	-	-	-	-	-	-
	5_0141	460500010141	4,6198	4,6198	-	-	1,4543	-	-	-	-	-
	5_0158	460500010158	4,3011	4,3011	0,0360	-	-	0,1029	-	-	-	-
	5_0175	460500010175	0,5000	0,5023	0,0001	-	-	-	-	-	-	-
	5_0244	460500010244	1,4165	1,4165	0,0039	-	-	-	-	-	-	-
	5_0248	460500010248	0,2308	0,2308	0,0070	-	-	-	-	-	-	-
	5_0249	460500010249	4,8768	4,8710	-	-	2,3510	0,3560	-	-	-	-
	5_0269	460500010269	1,2600	1,1747	-	-	-	0,0035	-	-	-	-
	5_0272	460500010272	7,0554	7,0554	0,0718	-	-	0,2046	-	-	-	-

Brėžinio lapo Nr.	Žemės sklypo Nr. plane	Žemės sklypo unikalus numeris	Žemės sklypo plotas pagal NTR, ha	Žemės sklypo plotas pagal RC GIS, ha	Planuojamos elektros tinklų AZ (III skyrius, ketvirtasis skirsnis)	Plan. vandens tiekimo ir nuotekų, paviršinių nuotekų tvarkymo infrastruktūros apsaugos zonos (III skyrius, dešimtas skirsnis)	Planuojamos geležinkelio kelių ir jų įrenginių, geležinkelio želdinių apsaugos zonos (III skyrius, trečiasis skirsnis)	Planuojamos kelių apsaugos zonos (III skyrius, antrasis skirsnis)	Planuojamos požeminio vandens vandenvietės taršos apribojimo juostos	Planuojamos požeminio vandens vandenvietės apsaugos zonos	Planuojamos paviršinių vandens telkinių pakrantės apsaugos juostos	Planuojamos paviršinių vandens telkinių apsaugos zonos
	5_0275	460500010275	8,4000	8,1636	0,0087	-	-	-	-	-	-	-
	5_0694	440043370694	0,8595	0,8595	0,0237	-	-	-	-	-	-	-
	5_0797	440050330797	0,5683	0,5683	0,0085	-	-	-	-	-	-	-
	5_0870	440010150870	0,7397	0,7394	0,0060	-	-	-	-	-	-	-
	5_1131	440051601131	3,3180	3,3180	0,0032	-	-	-	-	-	-	-
	5_1330	440050331330	1,2863	1,2859	0,0126	-	0,0604	-	-	-	-	-
	5_1590	440041261590	0,2195	0,2195	0,0017	-	-	-	-	-	-	-
	5_1854	440052791854	1,1260	1,1260	-	-	0,0129	-	-	-	-	-
	5_1965	440007481965	2,5364	2,5365	0,0200	-	-	-	-	-	-	-
	5_2166	440050342166	2,4452	2,4453	0,0130	-	0,0407	0,1157	-	-	-	-
	5_2295	440050352295	1,4135	1,4135	-	-	0,0816	-	-	-	-	-
	5_2333	440057182333	4,7535	4,7535	0,0200	-	-	-	-	-	-	-
	5_2435	440052542435	7,2215	7,2212	-	-	-	0,0876	-	-	-	-
	5_2662	440050362662	0,6774	0,6774	-	-	0,0423	-	-	-	-	-
	5_2697	440002022697	2,4000	2,3159	0,0280	-	-	-	-	-	-	-
	5_2699	440052782699	0,6779	0,6779	-	-	0,0181	-	-	-	-	-
	5_2733	440054782733	2,8640	2,8641	0,1669	-	0,1433	-	-	-	-	-
	5_2774	440052642774	1,0815	1,0815	0,0151	-	0,3181	0,2981	0,1011	-	-	-
	5_2809	440052642809	6,8028	6,8028	-	-	0,0981	-	-	-	-	-
	5_2853	440052902853	0,4681	0,4681	-	-	0,0283	-	-	-	-	-
	5_2891	440050332891	0,7796	0,7796	0,0118	-	-	-	-	-	-	-
	5_3018	440052903018	0,7688	0,7688	-	-	0,0349	-	-	-	-	-
	5_3092	440050353092	0,3634	0,3634	0,0088	0,0329	0,2850	0,0632	-	-	-	-
	5_3419	440050493419	0,2311	0,2311	0,0115	0,0273	0,1430	0,0091	-	-	-	-

Brėžinio lapo Nr.	Žemės sklypo Nr. plane	Žemės sklypo unikalus numeris	Žemės sklypo plotas pagal NTR, ha	Žemės sklypo plotas pagal RC GIS, ha	Planuojamos elektros tinklų AZ (III skyrius, ketvirtasis skirsnis)	Plan. vandens tiekimo ir nuotekų, paviršinių nuotekų tvarkymo infrastruktūros apsaugos zonos (III skyrius, dešimtas skirsnis)	Planuojamos geležinkelio kelių ir jų įrenginių, geležinkelio želdinių apsaugos zonos (III skyrius, trečiasis skirsnis)	Planuojamos kelių apsaugos zonos (III skyrius, antrasis skirsnis)	Planuojamos požeminio vandens vandenvietės taršos apribojimo juostos	Planuojamos požeminio vandens vandenvietės apsaugos zonos	Planuojamos paviršinių vandens telkinių pakrantės apsaugos juostos	Planuojamos paviršinių vandens telkinių apsaugos zonos
	5_3896	440054783896	2,7898	2,7900	0,2515	-	1,0589	1,1115	0,1929	0,0002	-	-
	5_4000	440050364000	0,2738	0,2737	0,0115	0,0256	0,1932	0,0188	-	-	-	-
	5_4075	440054774075	3,0960	3,0961	-	-	0,1451	0,0939	-	-	-	-
	5_4257	440050354257	1,2801	1,2802	-	-	1,0241	-	-	-	-	-
	5_4262	440002014262	1,2027	1,2027	0,0098	-	-	0,0279	-	-	-	-
	5_4440	440002014440	1,1584	1,1584	0,0107	-	-	0,0307	-	-	-	-
	5_4624	440050354624	1,0841	1,0841	0,0008	0,0092	0,7373	0,0131	-	-	-	-
	5_4998	440002154998	2,1680	2,1681	0,0089	-	-	-	-	-	-	-
	5_5036	440052785036	8,4917	8,4916	-	-	0,0091	-	-	-	-	-
	5_5119	440055055119	8,4242	8,4242	0,0151	0,0905	-	0,4558	-	-	-	-
	5_5188	440053155188	71,1347	71,1348	0,0984	0,4467	0,1766	0,2037	-	-	-	-
	5_5458	440050345458	4,8497	4,8496	-	-	2,6413	0,0824	-	-	-	-
	5_5514	440054785514	8,7721	8,7721	-	-	-	0,3595	-	-	-	-
	5_5542	440050415542	0,9751	0,9753	-	-	0,0431	-	-	-	-	-
	5_5640	440050365640	0,2541	0,2542	0,0103	0,0284	0,1620	0,0035	-	-	-	-
	5_5874	440052565874	0,4045	0,4045	-	-	-	-	-	-	-	-
	5_5957	440052495957	19,9287	19,9287	0,1026	-	0,1675	0,3408	-	-	-	-
	5_5979	440052495979	0,5539	0,5539	0,0041	-	-	0,0775	-	-	-	-
	5_5997	440050475997	0,6739	0,6737	-	-	0,0441	-	-	-	-	-
	5_6257	440024686257	0,1867	0,1867	0,0113	-	-	-	-	-	-	-
	5_6466	440050376466	0,5427	0,5427	0,0160	0,0493	0,1696	0,1044	-	-	-	-
	5_6478	440049786478	8,4895	8,4902	-	-	-	-	-	-	-	-
	5_6480	440024686480	0,5000	0,5000	0,0158	-	-	-	-	-	-	-
	5_6515	440050336515	3,5279	3,5281	0,0217	-	0,1330	-	-	-	-	-

Brėžinio lapo Nr.	Žemės sklypo Nr. plane	Žemės sklypo unikalus numeris	Žemės sklypo plotas pagal NTR, ha	Žemės sklypo plotas pagal RC GIS, ha	Planuojamos elektros tinklų AZ (III skyrius, ketvirtasis skirsnis)	Plan. vandens tiekimo ir nuotekų, paviršinių nuotekų tvarkymo infrastruktūros apsaugos zonos (III skyrius, dešimtas skirsnis)	Planuojamos geležinkelio kelių ir jų įrenginių, geležinkelio želdinių apsaugos zonos (III skyrius, trečiasis skirsnis)	Planuojamos kelių apsaugos zonos (III skyrius, antrasis skirsnis)	Planuojamos požeminio vandens vandenvietės taršos apribojimo juostos	Planuojamos požeminio vandens vandenvietės apsaugos zonos	Planuojamos paviršinių vandens telkinių pakrantės apsaugos juostos	Planuojamos paviršinių vandens telkinių apsaugos zonos
	5_6615	440050336615	0,8544	0,8544	-	-	0,3468	-	-	-	-	-
	5_6698	440052496698	1,7658	1,7658	-	-	0,0741	-	-	-	-	-
	5_6710	440052496710	0,8548	0,8548	0,0376	0,0520	0,2605	0,1679	0,4145	0,0310	-	-
	5_6751	440050356751	0,8922	0,8922	0,0257	0,1019	0,5605	0,1419	-	-	-	-
	5_6776	440052496776	3,4339	3,4339	-	-	0,1103	-	-	-	-	-
	5_6855	440052786855	0,5880	0,5879	-	-	0,0207	-	-	-	-	-
	5_6942	440022256942	1,5622	1,5622	0,0289	-	-	-	-	-	-	-
	5_7040	440022517040	15,5201	15,5201	0,0098	-	-	-	-	-	-	-
	5_7208	440001507208	2,1000	2,0599	0,0178	-	-	-	-	-	-	-
	5_7330	440050377330	0,3570	0,3570	0,0105	0,0388	0,1082	0,0883	-	-	-	-
	5_7369	440052947369	0,4060	0,4060	-	-	0,0260	0,0001	-	-	-	-
	5_7482	440011797482	0,7600	0,7620	0,0193	-	-	-	-	-	-	-
	5_7551	440010447551	2,0000	1,9907	0,0462	-	-	-	-	-	-	-
	5_7701	440050337701	2,3630	2,3632	0,0138	-	0,0492	-	-	-	-	-
	5_7736	440052947736	0,3959	0,3959	-	-	0,0369	-	-	-	-	-
	5_8045	440050038045	28,0344	28,0345	0,0423	-	-	-	-	-	-	-
	5_8135	440052798135	0,3771	0,3769	-	-	0,0223	-	-	-	-	-
	5_8171	440050348171	1,4495	1,4495	-	-	0,1484	-	-	-	-	-
	5_8181	440056088181	14,7747	14,7745	0,0253	-	-	-	-	-	-	-
	5_8240	440001448240	0,9443	0,9442	-	0,0281	-	0,0649	-	-	-	-
	5_8290	440050358290	0,3432	0,3432	0,0126	0,0281	0,2629	0,0370	-	-	-	-
	5_8324	440024688324	0,3751	0,3751	0,0155	-	-	-	-	-	-	-
	5_8397	440050338397	3,3525	3,3525	-	-	0,2193	-	-	-	-	-
	5_8480	440050358480	0,7378	0,7378	-	-	0,0481	-	-	-	-	-

Brėžinio lapo Nr.	Žemės sklypo Nr. plane	Žemės sklypo unikalus numeris	Žemės sklypo plotas pagal NTR, ha	Žemės sklypo plotas pagal RC GIS, ha	Planuojamos elektros tinklų AZ (III skyrius, ketvirtasis skirsnis)	Plan. vandens tiekimo ir nuotekų, paviršinių nuotekų tvarkymo infrastruktūros apsaugos zonos (III skyrius, dešimtas skirsnis)	Planuojamos geležinkelio kelių ir jų įrenginių, geležinkelio želdinių apsaugos zonos (III skyrius, trečiasis skirsnis)	Planuojamos kelių apsaugos zonos (III skyrius, antrasis skirsnis)	Planuojamos požeminio vandens vandenvietės taršos apribojimo juostos	Planuojamos požeminio vandens vandenvietės apsaugos zonos	Planuojamos paviršinių vandens telkinių pakrantės apsaugos juostos	Planuojamos paviršinių vandens telkinių apsaugos zonos
	5_8509	440052808509	0,6921	0,6921	0,0003	-	-	-	-	-	-	-
	5_8528	440001448528	1,3800	1,2425	0,0833	-	-	-	-	-	-	-
	5_8566	440052948566	1,1354	1,1354	-	-	0,0566	0,0869	-	-	-	-
	5_9032	440055059032	2,0063	2,0063	0,1146	-	-	-	-	-	-	-
	5_9110	440050359110	0,6139	0,6139	-	-	0,0466	-	-	-	-	-
	5_9219	440043369219	22,8698	22,8698	0,0500	-	0,1063	0,5015	-	-	-	-
	5_9540	440012089540	5,2899	5,2898	0,0305	-	-	-	-	-	-	-
	5_9614	440050419614	0,5128	0,5129	0,0156	0,0346	0,4276	0,0700	-	-	-	-
	5_9639	440050459639	5,6622	5,6620	-	-	1,6164	-	-	-	-	-
	5_9654	440050459654	0,7746	0,7746	-	-	0,0405	-	-	-	-	-
	5_9727	440052579727	13,1920	13,1920	0,0131	-	-	-	-	-	-	-
	5_9810	440040639810	0,6940	0,6940	0,0134	-	-	-	-	-	-	-
	5_9966	440006999966	2,0800	2,1073	0,0069	-	-	-	-	-	-	-
6	6_0001	464000070001	0,7500	0,7460	-	-	-	0,0163	-	-	-	-
	6_0002	464000060002	0,5800	0,6137	0,0063	-	-	-	-	-	-	-
	6_0011	464000060011	1,0300	1,0689	-	-	-	0,0338	-	-	-	-
	6_0020	461500040021	6,8600	6,8601	0,0489	-	-	-	-	-	-	-
	6_0021	464000070021	2,4400	2,3912	0,0012	-	-	-	-	-	-	-
	6_0022	464000070022	5,1900	4,9367	0,0331	-	-	0,0410	-	-	-	-
	6_0029	464000060029	0,7000	0,6633	0,0108	-	-	-	-	-	-	-
	6_0030	464000060030	0,4400	0,4400	0,0052	-	-	-	-	-	-	-
	6_0033	440040080033	1,4532	1,4532	-	-	-	0,0303	-	-	-	-
	6_0036	464000060036	0,6000	0,5749	0,0104	-	-	-	-	-	-	-
	6_0041	464000070041	1,8800	1,7038	-	-	-	0,0274	-	-	-	-

Brėžinio lapo Nr.	Žemės sklypo Nr. plane	Žemės sklypo unikalus numeris	Žemės sklypo plotas pagal NTR, ha	Žemės sklypo plotas pagal RC GIS, ha	Planuojamos elektros tinklų AZ (III skyrius, ketvirtasis skirsnis)	Plan. vandens tiekimo ir nuotekų, paviršinių nuotekų tvarkymo infrastruktūros apsaugos zonos (III skyrius, dešimtas skirsnis)	Planuojamos geležinkelio kelių ir jų įrenginių, geležinkelio želdinių apsaugos zonos (III skyrius, trečiasis skirsnis)	Planuojamos kelių apsaugos zonos (III skyrius, antrasis skirsnis)	Planuojamos požeminio vandens vandenvietės taršos apribojimo juostos	Planuojamos požeminio vandens vandenvietės apsaugos zonos	Planuojamos paviršinių vandens telkinių pakrantės apsaugos juostos	Planuojamos paviršinių vandens telkinių apsaugos zonos
	6_0042	464000070042	4,9600	4,9450	0,0065	-	-	0,0351	-	-	-	-
	6_0043	464000060042	1,5200	1,4734	0,0207	-	-	-	-	-	-	-
	6_0046	464000060046	1,8207	1,8219	0,0195	-	-	-	-	-	-	-
	6_0061	464000070061	4,7300	4,7299	-	-	-	0,2820	-	-	-	-
	6_0067	464000070067	2,4000	2,4259	-	-	-	0,0473	-	-	-	-
	6_0068	464000070068	0,3001	0,3001	-	-	-	0,0057	-	-	-	-
	6_0070	464000070070	0,3000	0,2993	-	-	-	0,0063	-	-	-	-
	6_0071	464000070071	2,5400	2,6360	-	-	-	0,0524	-	-	-	-
	6_0073	464000070073	2,8777	2,8777	-	-	-	0,0604	-	-	-	-
	6_0079	464000070079	2,7600	2,7233	-	-	-	0,0619	-	-	-	-
	6_0080	464000070080	2,1700	2,2364	-	-	-	0,0602	-	-	-	-
	6_0081	464000070081	1,2200	1,2432	-	-	-	0,0330	-	-	-	-
	6_0093	464000070093	7,4600	7,4672	-	-	-	0,1743	-	-	-	-
	6_0098	464000060098	0,9040	0,9040	-	-	-	0,0298	-	-	-	-
	6_0103	464000070103	3,0200	2,9737	-	-	-	0,0556	-	-	-	-
	6_0135	464000060135	0,6500	0,6167	0,0114	-	-	-	-	-	-	-
	6_0138	464000060138	0,6800	0,6022	0,0102	-	-	-	-	-	-	-
	6_0139	464000060139	0,6000	0,6068	0,0089	-	-	-	-	-	-	-
	6_0143	464000060143	1,1200	1,0779	0,0157	-	-	-	-	-	-	-
	6_0232	464000060232	0,4832	0,4832	-	-	-	0,0300	-	-	-	-
	6_0233	464000060233	0,6000	0,6073	-	-	-	0,0205	-	-	-	-
	6_0239	464000060239	0,8518	0,8518	-	-	-	0,0268	-	-	-	-
	6_0245	464000060245	0,8600	0,9017	-	-	-	0,0265	-	-	-	-
	6_0247	464000060247	0,8300	0,8842	-	-	-	0,0260	-	-	-	-

Brėžinio lapo Nr.	Žemės sklypo Nr. plane	Žemės sklypo unikalus numeris	Žemės sklypo plotas pagal NTR, ha	Žemės sklypo plotas pagal RC GIS, ha	Planuojamos elektros tinklų AZ (III skyrius, ketvirtasis skirsnis)	Plan. vandens tiekimo ir nuotekų, paviršinių nuotekų tvarkymo infrastruktūros apsaugos zonos (III skyrius, dešimtas skirsnis)	Planuojamos geležinkelio kelių ir jų įrenginių, geležinkelio želdinių apsaugos zonos (III skyrius, trečiasis skirsnis)	Planuojamos kelių apsaugos zonos (III skyrius, antrasis skirsnis)	Planuojamos požeminio vandens vandenvietės taršos apribojimo juostos	Planuojamos požeminio vandens vandenvietės apsaugos zonos	Planuojamos paviršinių vandens telkinių pakrantės apsaugos juostos	Planuojamos paviršinių vandens telkinių apsaugos zonos
	6_0250	464000060250	1,0399	1,0399	-	-	-	0,0320	-	-	-	-
	6_0251	464000060251	2,2256	2,2252	-	-	-	0,0670	-	-	-	-
	6_0252	464000060252	0,7137	0,7137	-	-	-	0,0214	-	-	-	-
	6_0253	464000060253	0,6184	0,6183	-	-	-	0,0190	-	-	-	-
	6_0254	464000060254	0,8442	0,8442	-	-	-	0,0297	-	-	-	-
	6_0375	464000060375	0,2510	0,2512	-	-	-	0,0085	-	-	-	-
	6_0395	440050160395	5,7850	5,7850	0,0326	-	-	0,5191	-	-	-	-
	6_0695	440061800695	7,2551	7,2551	-	-	-	0,1811	-	-	-	-
	6_0928	440030280928	0,5260	0,5259	-	-	-	0,0103	-	-	-	-
	6_1115	440051091115	2,5523	2,5523	0,0036	-	-	-	-	-	-	-
	6_1182	440030281182	1,0629	1,0629	-	-	-	0,0208	-	-	-	-
	6_1287	440036911287	1,5637	1,5637	-	-	-	0,0493	-	-	-	-
	6_1366	440050231366	0,3823	0,3823	-	-	-	0,1488	-	-	-	-
	6_1478	440032351478	0,4700	0,4700	-	-	-	0,0140	-	-	-	-
	6_1538	440050191538	15,8364	15,8362	0,0082	-	-	-	-	-	-	-
	6_1668	440054871668	2,6265	2,6264	0,0048	-	-	0,0095	-	-	-	-
	6_1716	440050191716	1,9200	1,9200	-	-	-	0,1539	-	-	-	-
	6_1758	440030171758	0,5700	0,5699	-	-	-	0,0175	-	-	-	-
	6_1804	440050221804	2,1092	2,1092	-	-	-	0,1978	-	-	-	-
	6_1842	440058411842	0,4168	0,4168	-	-	-	0,0125	-	-	-	-
	6_1990	440050171990	5,0382	5,0382	-	-	-	0,1508	-	-	-	-
	6_2006	440053752006	42,7420	42,7422	0,1158	-	-	2,2749	-	-	-	-
	6_2211	440052782211	1,1606	1,1606	-	-	-	0,0639	-	-	-	-
	6_2280	440050482280	3,6047	3,6047	-	-	-	0,2659	-	-	-	-

Brėžinio lapo Nr.	Žemės sklypo Nr. plane	Žemės sklypo unikalus numeris	Žemės sklypo plotas pagal NTR, ha	Žemės sklypo plotas pagal RC GIS, ha	Planuojamos elektros tinklų AZ (III skyrius, ketvirtasis skirsnis)	Plan. vandens tiekimo ir nuotekų, paviršinių nuotekų tvarkymo infrastruktūros apsaugos zonos (III skyrius, dešimtas skirsnis)	Planuojamos geležinkelio kelių ir jų įrenginių, geležinkelio želdinių apsaugos zonos (III skyrius, trečiasis skirsnis)	Planuojamos kelių apsaugos zonos (III skyrius, antrasis skirsnis)	Planuojamos požeminio vandens vandenvietės taršos apribojimo juostos	Planuojamos požeminio vandens vandenvietės apsaugos zonos	Planuojamos paviršinių vandens telkinių pakrantės apsaugos juostos	Planuojamos paviršinių vandens telkinių apsaugos zonos
	6_2461	440050062461	0,5828	0,5828	-	-	-	0,1857	-	-	-	-
	6_2651	440007012651	0,8000	0,8099	0,0486	-	-	-	-	-	-	-
	6_2708	440007012708	2,1200	2,0924	-	-	-	0,0504	-	-	-	-
	6_2724	440024372724	4,4805	4,4805	-	-	-	0,1026	-	-	-	-
	6_2782	440050152782	10,1142	10,1142	-	-	-	0,2842	-	-	-	-
	6_2973	440050382973	6,7166	6,7165	0,0658	-	-	0,2693	-	-	-	-
	6_3017	440050233017	2,9777	2,9777	0,0109	-	-	-	-	-	-	-
	6_3158	440054913158	8,4734	8,4735	0,1205	-	-	-	-	-	-	-
	6_3192	440054763192	1,6044	1,6045	-	-	-	0,0341	-	-	-	-
	6_3269	440033583269	0,2800	0,2800	-	-	-	0,0087	-	-	-	-
	6_3404	440039053404	0,4650	0,4650	-	-	-	0,0150	-	-	-	-
	6_3440	440052493440	1,5632	1,5632	0,0116	0,0325	-	0,0888	0,3497	0,0313	-	-
	6_3480	440033583480	0,5400	0,5400	-	-	-	0,0161	-	-	-	-
	6_3689	440005813689	0,6200	0,5829	0,0102	-	-	-	-	-	-	-
	6_3869	440033583869	1,1600	1,1600	-	-	-	0,0363	-	-	-	-
	6_4058	440027154058	2,4000	2,4000	-	-	-	0,0535	-	-	-	-
	6_4371	440054784371	4,2023	4,2023	0,0385	-	-	0,0509	-	-	-	-
	6_4445	440039054445	3,7570	3,7570	-	-	-	0,0384	-	-	-	-
	6_4534	440039054534	0,5667	0,5667	-	-	-	0,0144	-	-	-	-
	6_4916	440052494916	1,9108	1,9108	0,0079	-	-	0,5009	-	-	-	-
	6_4927	440020164927	2,4700	2,4748	0,0047	-	-	-	-	-	-	-
	6_5280	440050255280	0,3125	0,3125	-	-	-	0,0232	-	-	-	-
	6_5352	440054805352	2,8076	2,8075	-	-	-	0,0717	-	-	-	-
	6_5499	440050235499	1,8273	1,8273	-	-	-	0,0196	-	-	-	-

Brėžinio lapo Nr.	Žemės sklypo Nr. plane	Žemės sklypo unikalus numeris	Žemės sklypo plotas pagal NTR, ha	Žemės sklypo plotas pagal RC GIS, ha	Planuojamos elektros tinklų AZ (III skyrius, ketvirtasis skirsnis)	Plan. vandens tiekimo ir nuotekų, paviršinių nuotekų tvarkymo infrastruktūros apsaugos zonos (III skyrius, dešimtas skirsnis)	Planuojamos geležinkelio kelių ir jų įrenginių, geležinkelio želdinių apsaugos zonos (III skyrius, trečiasis skirsnis)	Planuojamos kelių apsaugos zonos (III skyrius, antrasis skirsnis)	Planuojamos požeminio vandens vandenvietės taršos apribojimo juostos	Planuojamos požeminio vandens vandenvietės apsaugos zonos	Planuojamos paviršinių vandens telkinių pakrantės apsaugos juostos	Planuojamos paviršinių vandens telkinių apsaugos zonos
	6_5658	440054785658	0,7095	0,7095	0,0301	0,0471	-	0,0686	0,1396	-	-	-
	6_6070	440007376070	1,5800	1,5748	-	-	-	0,0447	-	-	-	-
	6_6482	440003606482	1,1200	1,0742	-	-	-	0,0345	-	-	-	-
	6_6546	440012936546	0,7100	0,6367	0,0097	-	-	-	-	-	-	-
	6_6898	440052496898	3,1351	3,1351	0,0068	-	-	0,0321	0,2487	-	-	-
	6_6921	440052496921	0,9955	0,9955	0,0116	0,0134	-	0,3053	0,0136	-	-	-
	6_6928	440052566928	0,9518	0,9518	0,0139	-	-	0,0205	-	-	-	-
	6_6963	440036826963	0,8800	0,8800	-	-	-	0,0270	-	-	-	-
	6_7056	440006217056	58,7121	58,6892	0,0339	-	-	-	-	-	-	-
	6_7178	440032197178	1,2100	1,2100	-	-	-	0,0358	-	-	-	-
	6_7593	440052677593	3,0179	3,0178	0,0204	0,0061	-	0,0721	-	-	-	-
	6_8200	440006828200	0,8500	0,9596	-	-	-	0,0310	-	-	-	-
	6_9072	440053969072	1,6551	1,6551	-	-	-	0,0435	-	-	-	-
	6_9186	440050069186	10,3753	10,3753	-	-	-	0,1072	-	-	-	-
	6_9415	440008929415	0,5000	0,4862	0,0053	-	-	-	-	-	-	-
	6_9418	440050189418	0,2406	0,2406	-	-	-	0,0657	-	-	-	-
	6_9479	440050059479	1,2167	1,2167	0,1008	-	-	0,3367	-	-	-	-
	6_9512	440011349512	0,8500	0,8224	-	-	-	0,0244	-	-	-	-
	6_9557	440050059557	0,2926	0,2927	0,0128	-	-	0,1028	-	-	-	-
	6_9669	440015199669	0,5600	0,6262	-	-	-	0,0145	-	-	-	-
7	7_0003	461800010002	9,5700	9,6498	-	-	-	0,0036	-	-	-	-
	7_0016	461800010016	5,2500	5,2102	0,0912	-	-	-	-	-	-	-
	7_0021	461800010021	2,5000	2,9011	-	-	-	0,0003	-	-	-	-
	7_0052	461800010052	10,0000	10,1038	0,0183	-	-	-	-	-	-	-

Brėžinio lapo Nr.	Žemės sklypo Nr. plane	Žemės sklypo unikalus numeris	Žemės sklypo plotas pagal NTR, ha	Žemės sklypo plotas pagal RC GIS, ha	Planuojamos elektros tinklų AZ (III skyrius, ketvirtasis skirsnis)	Plan. vandens tiekimo ir nuotekų, paviršinių nuotekų tvarkymo infrastruktūros apsaugos zonos (III skyrius, dešimtas skirsnis)	Planuojamos geležinkelio kelių ir jų įrenginių, geležinkelio želdinių apsaugos zonos (III skyrius, trečiasis skirsnis)	Planuojamos kelių apsaugos zonos (III skyrius, antrasis skirsnis)	Planuojamos požeminio vandens vandenvietės taršos apribojimo juostos	Planuojamos požeminio vandens vandenvietės apsaugos zonos	Planuojamos paviršinių vandens telkinių pakrantės apsaugos juostos	Planuojamos paviršinių vandens telkinių apsaugos zonos
	7_0118	460300050118	1,3000	1,3641	0,0009	-	-	-	-	-	-	-
	7_0168	461800010168	5,1500	5,2293	0,0282	-	-	-	-	-	-	-
	7_0179	461800010179	5,5394	5,5394	-	-	-	0,0021	-	-	-	-
	7_0254	461800010254	10,0000	10,3209	0,0494	-	-	-	-	-	-	-
	7_0336	440051070336	0,3575	0,3575	0,0094	-	-	0,0412	-	-	-	-
	7_0510	440050210510	2,5804	2,5803	-	-	-	0,1157	-	-	-	-
	7_0561	440051060561	4,4582	4,4582	-	-	-	0,2958	-	-	-	-
	7_0594	440051060594	17,3194	17,3194	-	-	-	0,7413	-	-	-	-
	7_0805	440052870805	3,9188	3,9187	-	-	-	0,0109	-	-	-	-
	7_0814	440001990814	1,3500	1,3974	0,0073	-	-	-	-	-	-	-
	7_0987	440051050987	1,4370	1,4370	-	-	-	0,0667	-	-	-	-
	7_1066	440050201066	3,8236	3,8236	0,0128	-	-	-	-	-	-	-
	7_1333	440051041333	2,1431	2,1431	-	-	-	0,1701	-	-	-	-
	7_1666	440052641666	8,2529	8,2526	-	-	-	0,6236	-	-	-	-
	7_1711	440052671711	10,8978	10,8978	-	-	-	0,0146	-	-	-	-
	7_1857	440054871857	0,1205	0,1205	-	-	-	0,0692	-	-	-	-
	7_2001	440051062001	3,1337	3,1337	-	-	-	0,4016	-	-	-	-
	7_3376	440050133376	3,3222	3,3222	-	-	-	0,1150	-	-	-	-
	7_3428	440051043428	4,9072	4,9072	-	-	-	0,1957	-	-	-	-
	7_3576	440054913576	4,6155	4,6155	0,0349	-	-	-	-	-	-	-
	7_3739	440051043739	0,9534	0,9534	0,0748	-	-	0,2329	-	-	-	-
	7_3769	440054913769	0,5011	0,5011	-	-	-	0,0271	-	-	-	-
	7_3790	440054913790	2,8005	2,8005	-	-	-	0,0193	-	-	-	-
	7_3887	440050133887	2,7271	2,7271	-	-	-	0,1014	-	-	-	-

Brėžinio lapo Nr.	Žemės sklypo Nr. plane	Žemės sklypo unikalus numeris	Žemės sklypo plotas pagal NTR, ha	Žemės sklypo plotas pagal RC GIS, ha	Planuojamos elektros tinklų AZ (III skyrius, ketvirtasis skirsnis)	Plan. vandens tiekimo ir nuotekų, paviršinių nuotekų tvarkymo infrastruktūros apsaugos zonos (III skyrius, dešimtas skirsnis)	Planuojamos geležinkelio kelių ir jų įrenginių, geležinkelio želdinių apsaugos zonos (III skyrius, trečiasis skirsnis)	Planuojamos kelių apsaugos zonos (III skyrius, antrasis skirsnis)	Planuojamos požeminio vandens vandenvietės taršos apribojimo juostos	Planuojamos požeminio vandens vandenvietės apsaugos zonos	Planuojamos paviršinių vandens telkinių pakrantės apsaugos juostos	Planuojamos paviršinių vandens telkinių apsaugos zonos
	7_5427	440050135427	4,4018	4,4018	-	-	-	0,0235	-	-	-	-
	7_5445	440052585445	9,7330	9,7330	0,0095	-	-	3,2113	-	-	-	-
	7_5520	440050185520	6,5874	6,5873	-	-	-	0,1919	-	-	-	-
	7_5588	440050265588	0,1990	0,1990	-	-	-	0,0626	-	-	-	-
	7_5781	440050135781	2,8499	2,8508	-	-	-	0,2483	-	-	-	-
	7_5800	440051045800	0,8981	0,8981	0,0207	-	-	0,1347	-	-	-	-
	7_5849	440050135849	1,7739	1,7739	-	-	-	0,0094	-	-	-	-
	7_6196	440050266196	3,5133	3,5133	-	-	-	0,1334	-	-	-	-
	7_6214	440053456214	9,0391	9,0396	-	-	-	0,1225	-	-	-	-
	7_6363	440050206363	1,4041	1,4041	0,0128	-	-	-	-	-	-	-
	7_6364	440050266363	0,3368	0,3368	0,0314	-	-	-	-	-	-	-
	7_6463	440050266463	0,2579	0,2579	0,0528	-	-	-	-	-	-	-
	7_6671	440050186671	2,6553	2,6553	-	-	-	0,0486	-	-	-	-
	7_6700	440000846700	12,4300	12,8228	0,0191	-	-	-	-	-	-	-
	7_7608	440050137608	19,2625	19,2625	-	-	-	0,1022	-	-	-	-
	7_7696	440017577696	4,1200	4,0474	0,0262	-	-	0,0137	-	-	-	-
	7_7724	440051057724	0,3273	0,3273	-	-	-	0,1186	-	-	-	-
	7_8008	440050198008	58,8365	58,8365	-	-	-	0,9981	-	-	-	-
	7_8542	440001498542	3,3100	3,3443	0,0172	-	-	-	-	-	-	-
	7_8700	440051058700	1,1005	1,1005	-	-	-	0,2123	-	-	-	-
	7_8732	440051058732	5,8698	5,8698	0,0401	-	-	0,2830	-	-	-	-
	7_8787	440051058787	0,4974	0,4974	-	-	-	0,1414	-	-	-	-
	7_8872	440051068872	0,7306	0,7306	-	-	-	0,0458	-	-	-	-
	7_8883	440051068883	2,8081	2,8081	0,0400	-	-	0,2585	-	-	-	-

Brėžinio lapo Nr.	Žemės sklypo Nr. plane	Žemės sklypo unikalus numeris	Žemės sklypo plotas pagal NTR, ha	Žemės sklypo plotas pagal RC GIS, ha	Planuojamos elektros tinklų AZ (III skyrius, ketvirtasis skirsnis)	Plan. vandens tiekimo ir nuotekų, paviršinių nuotekų tvarkymo infrastruktūros apsaugos zonos (III skyrius, dešimtas skirsnis)	Planuojamos geležinkelio kelių ir jų įrenginių, geležinkelio želdinių apsaugos zonos (III skyrius, trečiasis skirsnis)	Planuojamos kelių apsaugos zonos (III skyrius, antrasis skirsnis)	Planuojamos požeminio vandens vandenvietės taršos apribojimo juostos	Planuojamos požeminio vandens vandenvietės apsaugos zonos	Planuojamos paviršinių vandens telkinių pakrantės apsaugos juostos	Planuojamos paviršinių vandens telkinių apsaugos zonos
	7_8894	440051068894	2,5893	2,5893	-	-	-	0,2661	-	-	-	-
	7_9611	440050209611	3,0696	3,0696	0,0240	-	-	-	-	-	-	-
8	8_0002	460300050002	7,9000	7,5523	0,0009	-	-	-	-	-	-	-
	8_0005	460300050005	3,7372	3,7372	0,0447	-	-	-	-	-	-	-
	8_0006	460300050006	1,7900	1,7480	0,0384	-	-	-	-	-	-	-
	8_0007	460300050007	5,2500	6,8435	0,0370	-	-	-	-	-	-	-
	8_0010	461800010010	1,4995	1,4996	0,0261	-	-	-	-	-	-	-
	8_0015	460300050015	1,8068	1,8068	0,0271	-	-	-	-	-	-	-
	8_0018	460300050018	1,5700	1,6249	0,0238	-	-	-	-	-	-	-
	8_0019	461800010019	1,7300	1,7300	0,0281	-	-	-	-	-	-	-
	8_0022	460300050022	1,3400	1,3322	0,0185	-	-	-	-	-	-	-
	8_0023	460300050023	0,4035	0,4035	0,0070	-	-	-	-	-	-	-
	8_0024	460300050024	1,5600	1,5600	0,0222	-	-	-	-	-	-	-
	8_0025	460300050025	1,2300	1,2478	0,0241	-	-	-	-	-	-	-
	8_0031	460300050031	0,3140	0,3140	0,0036	-	-	-	-	-	-	-
	8_0032	460300050032	0,3076	0,3076	0,0039	-	-	-	-	-	-	-
	8_0035	460300050035	1,2400	1,2349	0,0144	-	-	-	-	-	-	-
	8_0038	460300050038	0,3000	0,2767	0,0041	-	-	-	-	-	-	-
	8_0042	460300050042	0,8000	0,8048	0,0314	-	-	-	-	-	-	-
	8_0046	460300030046	6,5100	6,4757	0,0073	-	-	-	-	-	-	-
	8_0055	460300050055	9,4198	9,4198	0,0491	-	-	-	-	-	-	-
	8_0057	460300030057	2,8600	2,9327	0,0258	-	-	-	-	-	-	-
	8_0059	460300050059	5,7900	6,0468	0,0304	-	-	-	-	-	-	-
	8_0060	460300030059	2,3000	2,1634	0,0340	-	-	-	-	-	-	-

Brėžinio lapo Nr.	Žemės sklypo Nr. plane	Žemės sklypo unikalus numeris	Žemės sklypo plotas pagal NTR, ha	Žemės sklypo plotas pagal RC GIS, ha	Planuojamos elektros tinklų AZ (III skyrius, ketvirtasis skirsnis)	Plan. vandens tiekimo ir nuotekų, paviršinių nuotekų tvarkymo infrastruktūros apsaugos zonos (III skyrius, dešimtas skirsnis)	Planuojamos geležinkelio kelių ir jų įrenginių, geležinkelio želdinių apsaugos zonos (III skyrius, trečiasis skirsnis)	Planuojamos kelių apsaugos zonos (III skyrius, antrasis skirsnis)	Planuojamos požeminio vandens vandenvietės taršos apribojimo juostos	Planuojamos požeminio vandens vandenvietės apsaugos zonos	Planuojamos paviršinių vandens telkinių pakrantės apsaugos juostos	Planuojamos paviršinių vandens telkinių apsaugos zonos
	8_0093	460300050093	4,0000	4,0915	0,0184	-	-	-	-	-	-	-
	8_0097	460300050097	2,2000	2,4486	0,0119	-	-	-	-	-	-	-
	8_0098	460300050098	5,6300	5,4637	0,0788	-	-	-	-	-	-	-
	8_0112	460300050112	42,0700	42,1055	0,1261	-	-	-	-	-	-	-
	8_0114	460300050114	1,7900	1,8208	0,0142	-	-	-	-	-	-	-
	8_0115	460300050115	1,3390	1,3401	0,0042	-	-	-	-	-	-	-
	8_0121	460300050121	0,8400	0,7843	-	-	-	0,0286	-	-	-	-
	8_0131	460300050131	1,4700	1,5034	0,0178	-	-	-	-	-	-	-
	8_0206	440002600206	3,4700	3,4378	0,0073	-	-	-	-	-	-	-
	8_0263	460300040263	9,3200	8,8790	0,0632	-	-	-	-	-	-	-
	8_0666	440052590666	0,4917	0,4917	-	-	-	0,0011	-	-	-	-
	8_0673	440009290673	10,7000	10,5427	0,0415	-	-	-	-	-	-	-
	8_0850	440052600850	15,7998	15,7998	0,0177	-	-	0,9126	-	-	-	-
	8_0996	440020970996	0,6200	0,6271	0,0193	-	-	-	-	-	-	-
	8_1150	440020971150	1,2600	1,2815	0,0414	-	-	-	-	-	-	-
	8_1264	440052881264	0,5583	0,5582	0,0419	-	-	-	-	-	-	-
	8_1290	440052721290	12,1018	12,1018	0,0638	0,0725	-	0,5645	0,7833	0,0313	-	-
	8_1559	440006101559	24,6600	24,5969	0,0047	-	-	-	-	-	-	-
	8_1604	440054791604	1,8015	1,8015	0,1998	-	-	-	-	-	-	-
	8_1626	440051081626	10,7929	10,7931	0,0376	-	-	0,5937	-	-	-	-
	8_1841	440024231841	2,7000	2,7136	0,0153	-	-	-	-	-	-	-
	8_2262	440038912262	0,6289	0,6289	0,0061	-	-	-	-	-	-	-
	8_2730	440050262730	25,7358	25,7358	-	-	-	0,0820	-	-	-	-
	8_3369	440031993369	20,3045	20,3046	0,0039	-	-	-	-	-	-	-

Brėžinio lapo Nr.	Žemės sklypo Nr. plane	Žemės sklypo unikalus numeris	Žemės sklypo plotas pagal NTR, ha	Žemės sklypo plotas pagal RC GIS, ha	Planuojamos elektros tinklų AZ (III skyrius, ketvirtasis skirsnis)	Plan. vandens tiekimo ir nuotekų, paviršinių nuotekų tvarkymo infrastruktūros apsaugos zonos (III skyrius, dešimtas skirsnis)	Planuojamos geležinkelio kelių ir jų įrenginių, geležinkelio želdinių apsaugos zonos (III skyrius, trečiasis skirsnis)	Planuojamos kelių apsaugos zonos (III skyrius, antrasis skirsnis)	Planuojamos požeminio vandens vandenvietės taršos apribojimo juostos	Planuojamos požeminio vandens vandenvietės apsaugos zonos	Planuojamos paviršinių vandens telkinių pakrantės apsaugos juostos	Planuojamos paviršinių vandens telkinių apsaugos zonos
	8_3593	440051073593	14,1071	14,1074	0,0056	-	-	-	-	-	-	-
	8_3668	440004913668	0,2000	0,1926	0,0034	-	-	-	-	-	-	-
	8_3760	440009103760	2,8311	2,8311	0,0258	-	-	-	-	-	-	-
	8_3835	440016283835	2,3003	2,3003	0,0167	-	-	-	-	-	-	-
	8_4016	440052744016	3,3988	3,3988	0,0385	-	-	0,0924	-	-	-	-
	8_4097	440052744097	0,1249	0,1249	0,0089	-	-	-	-	-	-	-
	8_4208	44002244208	2,1600	2,2165	0,0159	-	-	-	-	-	-	-
	8_4317	440054784317	0,4572	0,4571	0,0654	-	-	-	-	-	-	-
	8_4426	440000874426	0,1500	0,2547	0,0014	-	-	-	-	-	-	-
	8_4732	440021194732	0,0700	0,0706	0,0041	-	-	-	-	-	-	-
	8_4835	440008294835	5,8156	5,8158	0,0962	-	-	-	-	-	-	-
	8_5047	440022485047	1,2100	1,2295	0,0001	-	-	-	-	-	-	-
	8_5114	440003415114	1,1600	1,1651	0,1071	-	-	-	-	-	-	-
	8_5295	440050215295	3,5760	3,5759	-	-	-	0,1110	-	-	-	-
	8_5300	440058705300	0,6645	0,6645	0,0087	-	-	-	-	-	-	-
	8_5304	440003015304	0,9400	0,9303	0,0054	-	-	-	-	-	-	-
	8_5526	440051065526	7,9771	7,9771	-	-	-	0,0528	-	-	-	-
	8_5950	440058715950	0,5918	0,5918	0,0101	-	-	-	-	-	-	-
	8_5987	440058705987	0,6629	0,6629	0,0103	-	-	-	-	-	-	-
	8_6020	440058556020	1,1407	1,1407	0,0009	-	-	-	-	-	-	-
	8_6285	440051076285	2,9880	2,9880	-	-	-	0,0595	-	-	-	-
	8_6522	440011176522	0,3000	0,3311	0,0036	-	-	-	-	-	-	-
	8_6855	440022486855	1,3800	1,3834	0,0120	-	-	-	-	-	-	-
	8_6996	440050266996	1,1038	1,1038	0,0129	-	-	-	-	-	-	-

Brėžinio lapo Nr.	Žemės sklypo Nr. plane	Žemės sklypo unikalus numeris	Žemės sklypo plotas pagal NTR, ha	Žemės sklypo plotas pagal RC GIS, ha	Planuojamos elektros tinklų AZ (III skyrius, ketvirtasis skirsnis)	Plan. vandens tiekimo ir nuotekų, paviršinių nuotekų tvarkymo infrastruktūros apsaugos zonos (III skyrius, dešimtas skirsnis)	Planuojamos geležinkelio kelių ir jų įrenginių, geležinkelio želdinių apsaugos zonos (III skyrius, trečiasis skirsnis)	Planuojamos kelių apsaugos zonos (III skyrius, antrasis skirsnis)	Planuojamos požeminio vandens vandenvietės taršos apribojimo juostos	Planuojamos požeminio vandens vandenvietės apsaugos zonos	Planuojamos paviršinių vandens telkinių pakrantės apsaugos juostos	Planuojamos paviršinių vandens telkinių apsaugos zonos
	8_7135	440050217135	24,5788	24,5784	-	-	-	1,0029	-	-	-	-
	8_7327	440039347327	1,3095	1,3095	0,0245	-	-	-	-	-	-	-
	8_7450	440008557450	1,5200	1,5087	0,0134	-	-	-	-	-	-	-
	8_7670	440022877670	0,9900	0,9951	0,0160	-	-	-	-	-	-	-
	8_7679	440051057679	1,2396	1,2396	-	-	-	0,1110	-	-	-	-
	8_7728	440049937728	3,1835	3,1835	0,0206	-	-	-	-	-	-	-
	8_7762	440015637762	0,2800	0,2823	0,0035	-	-	-	-	-	-	-
	8_7780	440020967780	1,3100	1,3064	0,0635	-	-	-	-	-	-	-
	8_8125	440051078125	1,5917	1,5917	-	-	-	0,0837	-	-	-	-
	8_8358	440051078358	76,4342	76,4339	0,1507	-	-	-	-	-	-	-
	8_8364	440006788364	4,4000	4,3954	0,0273	-	-	-	-	-	-	-
	8_8436	440051078436	20,3760	20,3759	-	-	-	0,4096	-	-	-	-
	8_8514	440054618514	58,2971	58,2968	0,1267	-	-	4,9773	-	-	-	-
	8_8760	440050318760	5,7041	5,7041	0,0101	-	-	-	-	-	-	-
	8_8806	440052728806	1,0338	1,0337	0,0094	0,1694	-	0,5370	-	-	-	-
	8_8814	440039418814	9,8256	9,8256	0,0436	-	-	-	-	-	-	-
	8_8858	440046578858	1,2508	1,2508	0,0140	-	-	-	-	-	-	-
	8_8970	440051078970	3,4769	3,4769	0,0432	-	-	-	-	-	-	-
	8_8998	440051058998	4,3321	4,3321	0,0101	-	-	-	-	-	-	-
	8_9108	440005809108	1,9100	1,8867	0,0577	-	-	-	-	-	-	-
	8_9699	440051079699	81,9852	81,9851	-	-	-	0,4146	-	-	-	-
	8_9757	440030679757	1,5000	1,4999	0,0099	-	-	-	-	-	-	-
	8_9902	440040719902	3,0203	3,0204	0,0891	-	-	-	-	-	-	-
9	9_0004	538500080004	29,5377	29,5377	0,2250	-	-	-	-	-	-	-

Brėžinio lapo Nr.	Žemės sklypo Nr. plane	Žemės sklypo unikalus numeris	Žemės sklypo plotas pagal NTR, ha	Žemės sklypo plotas pagal RC GIS, ha	Planuojamos elektros tinklų AZ (III skyrius, ketvirtasis skirsnis)	Plan. vandens tiekimo ir nuotekų, paviršinių nuotekų tvarkymo infrastruktūros apsaugos zonos (III skyrius, dešimtas skirsnis)	Planuojamos geležinkelio kelių ir jų įrenginių, geležinkelio želdinių apsaugos zonos (III skyrius, trečiasis skirsnis)	Planuojamos kelių apsaugos zonos (III skyrius, antrasis skirsnis)	Planuojamos požeminio vandens vandenvietės taršos apribojimo juostos	Planuojamos požeminio vandens vandenvietės apsaugos zonos	Planuojamos paviršinių vandens telkinių pakrantės apsaugos juostos	Planuojamos paviršinių vandens telkinių apsaugos zonos
	9_0011	460300030011	14,2800	14,4738	0,1399	-	-	-	-	-	-	-
	9_0012	460300030012	9,5000	9,4290	0,1793	-	-	-	-	-	-	-
	9_0028	460300010028	9,5000	9,3705	0,0332	-	-	-	-	-	-	-
	9_0030	460300010030	1,0008	1,0008	0,0276	-	-	-	-	-	-	-
	9_0034	460300010034	0,8200	0,8674	0,0094	-	-	-	-	-	-	-
	9_0046	538500080046	12,0200	11,8389	0,0590	-	-	-	-	-	-	-
	9_0056	460300030056	9,3200	9,1851	0,0432	-	-	-	-	-	-	-
	9_0070	460300010070	5,1600	5,2133	0,0292	-	-	-	-	-	-	-
	9_0108	460300010108	2,5900	2,6670	0,0053	-	-	-	-	-	-	-
	9_0245	538500040245	31,4600	31,6833	0,0870	-	-	-	-	-	-	-
	9_1069	440052721069	2,9528	2,9527	0,0461	-	-	-	-	-	-	-
	9_1322	440051041322	12,1032	12,1032	-	-	-	0,4708	-	-	-	-
	9_1386	440054841386	0,9844	0,9844	-	-	-	0,0236	-	-	-	-
	9_1426	440050281426	12,9484	12,9486	-	-	-	0,0400	-	-	-	-
	9_2182	440039502182	0,2400	0,2357	0,0060	-	-	-	-	-	-	-
	9_2741	440051042741	5,7157	5,7157	-	-	-	0,6363	-	-	-	-
	9_2874	440008962874	1,9100	1,8885	0,0261	-	-	-	-	-	-	-
	9_2952	440051072952	6,0861	6,0866	-	-	-	0,3526	-	-	-	-
	9_2976	440058402976	2,4818	2,4818	0,0183	-	-	-	-	-	-	-
	9_3159	440050093159	312,5615	312,5616	0,1317	-	-	0,9351	-	-	-	-
	9_3270	440049853270	2,0214	2,0214	0,0636	-	-	-	-	-	-	-
	9_3511	440004393511	4,0700	4,1482	0,0319	-	-	-	-	-	-	-
	9_3828	440051073828	0,3934	0,3934	-	-	-	0,0945	-	-	-	-
	9_3829	440052553829	9,5933	9,5930	0,0085	-	-	0,8555	-	-	-	-

Brėžinio lapo Nr.	Žemės sklypo Nr. plane	Žemės sklypo unikalus numeris	Žemės sklypo plotas pagal NTR, ha	Žemės sklypo plotas pagal RC GIS, ha	Planuojamos elektros tinklų AZ (III skyrius, ketvirtasis skirsnis)	Plan. vandens tiekimo ir nuotekų, paviršinių nuotekų tvarkymo infrastruktūros apsaugos zonos (III skyrius, dešimtas skirsnis)	Planuojamos geležinkelio kelių ir jų įrenginių, geležinkelio želdinių apsaugos zonos (III skyrius, trečiasis skirsnis)	Planuojamos kelių apsaugos zonos (III skyrius, antrasis skirsnis)	Planuojamos požeminio vandens vandenvietės taršos apribojimo juostos	Planuojamos požeminio vandens vandenvietės apsaugos zonos	Planuojamos paviršinių vandens telkinių pakrantės apsaugos juostos	Planuojamos paviršinių vandens telkinių apsaugos zonos
	9_3870	440054913870	3,5818	3,5818	0,0331	-	-	-	-	-	-	-
	9_3958	440054913958	1,5200	1,5200	0,0128	-	-	-	-	-	-	-
	9_3990	440054913990	1,3533	1,3533	0,0500	-	-	-	-	-	-	-
	9_4780	440052554780	0,9698	0,9698	0,0005	-	-	-	-	-	-	-
	9_4867	440050094867	10,3663	10,3663	-	-	-	0,0532	-	-	-	-
	9_4947	440051074947	0,0742	0,0742	-	-	-	0,0304	-	-	-	-
	9_5948	440051065948	0,6885	0,6885	-	-	-	0,0708	-	-	-	-
	9_6445	440051036445	11,9574	11,9573	0,0434	-	-	-	-	-	-	-
	9_6822	440042686822	2,5668	2,5675	0,0072	-	-	-	-	-	-	-
	9_7102	440054247102	1,5581	1,5579	-	-	-	0,0108	-	-	-	-
	9_7377	440052837377	3,3121	3,3109	-	-	-	0,0036	-	-	-	-
	9_7613	440052627613	11,7579	11,7569	0,0473	-	-	-	-	-	-	-
	9_7713	440040997713	9,9086	9,9086	0,0269	-	-	-	-	-	-	-
	9_7786	440051067786	2,4597	2,4598	-	-	-	0,2711	-	-	-	-
	9_8306	440005828306	5,7000	5,7239	0,0100	-	-	-	-	-	-	-
	9_8743	440051058743	0,6213	0,6213	-	-	-	0,0536	-	-	-	-
	9_9228	440050049228	5,0576	5,0576	-	-	-	0,6403	-	-	-	-
	9_9971	440050049971	0,0302	0,0302	0,0098	-	-	0,0164	-	-	-	-
10	10_0203	440021590203	1,3200	1,3615	0,0010	-	-	-	-	-	-	-
	10_0309	536000070309	3,5330	3,5330	0,0611	-	-	-	-	-	-	-
	10_2137	440052712137	3,8883	3,8883	0,1338	-	-	-	-	-	-	-
	10_4204	440000464204	0,5700	0,5525	0,0019	-	-	-	-	-	-	-
	10_4557	440049854557	2,2562	2,2562	0,0296	-	-	-	-	-	-	-
	10_4767	440050034767	0,3670	0,3670	-	-	-	0,0397	-	-	-	-

Brėžinio lapo Nr.	Žemės sklypo Nr. plane	Žemės sklypo unikalus numeris	Žemės sklypo plotas pagal NTR, ha	Žemės sklypo plotas pagal RC GIS, ha	Planuojamos elektros tinklų AZ (III skyrius, ketvirtasis skirsnis)	Plan. vandens tiekimo ir nuotekų, paviršinių nuotekų tvarkymo infrastruktūros apsaugos zonos (III skyrius, dešimtas skirsnis)	Planuojamos geležinkelio kelių ir jų įrenginių, geležinkelio želdinių apsaugos zonos (III skyrius, trečiasis skirsnis)	Planuojamos kelių apsaugos zonos (III skyrius, antrasis skirsnis)	Planuojamos požeminio vandens vandenvietės taršos apribojimo juostos	Planuojamos požeminio vandens vandenvietės apsaugos zonos	Planuojamos paviršinių vandens telkinių pakrantės apsaugos juostos	Planuojamos paviršinių vandens telkinių apsaugos zonos
	10_5028	440052835028	1,2607	1,2607	0,0026	-	-	-	-	-	-	-
	10_5071	440001145071	0,5700	0,4876	0,0022	-	-	-	-	-	-	-
	10_5144	440054235144	1,7443	1,7445	0,0545	-	-	-	-	-	-	-
	10_5155	440054235155	1,8287	1,8287	0,0721	-	-	-	-	-	-	-
	10_5941	440038395941	0,6033	0,6033	0,0163	-	-	-	-	-	-	-
	10_6538	440052686538	1,7128	1,7128	0,0169	-	-	-	-	-	-	-
	10_7017	440054237017	1,4974	1,4974	0,1466	-	-	-	-	-	-	-
	10_7342	440026697342	33,4808	33,4807	0,1219	-	-	-	-	-	-	-
	10_8776	440052688776	0,2281	0,2280	0,0044	-	-	-	-	-	-	-
11	11_0214	536000010214	18,1700	18,3861	0,0074	-	-	-	-	-	-	-
	11_0597	440052770597	88,2844	88,2850	0,1297	-	-	0,2480	-	-	-	-
	11_1715	440054251715	3,3285	3,3285	0,3260	-	-	-	-	-	-	-
	11_2009	440054232009	10,0108	10,0107	0,2168	-	-	-	-	-	-	-
	11_2278	440054252278	1,0571	1,0570	0,1170	-	-	-	-	-	-	-
	11_3290	440052593290	4,6117	4,6117	0,0061	-	-	-	-	-	-	-
	11_3486	440054253486	1,2772	1,2772	0,1616	-	-	0,0025	-	-	-	-
	11_3823	440052773823	24,8107	24,8107	0,0021	-	-	-	-	-	-	-
	11_3924	440050213924	0,3427	0,3427	-	-	-	0,0845	-	-	-	-
	11_4219	440052984219	16,3442	16,3438	0,0036	-	-	-	-	-	-	-
	11_4775	440053174775	4,2202	4,2202	0,0028	-	-	-	-	-	-	-
	11_5233	440053805233	0,7637	0,7637	-	-	-	0,1406	-	-	-	-
	11_5244	440053805244	3,5706	3,5706	0,0108	-	-	0,3861	-	-	-	-
	11_5527	440050195527	3,3790	3,3790	0,0559	-	-	-	-	-	-	-
	11_5558	440020075558	21,6500	21,7848	0,0027	-	-	-	-	-	-	-

Brėžinio lapo Nr.	Žemės sklypo Nr. plane	Žemės sklypo unikalus numeris	Žemės sklypo plotas pagal NTR, ha	Žemės sklypo plotas pagal RC GIS, ha	Planuojamos elektros tinklų AZ (III skyrius, ketvirtasis skirsnis)	Plan. vandens tiekimo ir nuotekų, paviršinių nuotekų tvarkymo infrastruktūros apsaugos zonos (III skyrius, dešimtas skirsnis)	Planuojamos geležinkelio kelių ir jų įrenginių, geležinkelio želdinių apsaugos zonos (III skyrius, trečiasis skirsnis)	Planuojamos kelių apsaugos zonos (III skyrius, antrasis skirsnis)	Planuojamos požeminio vandens vandenvietės taršos apribojimo juostos	Planuojamos požeminio vandens vandenvietės apsaugos zonos	Planuojamos paviršinių vandens telkinių pakrantės apsaugos juostos	Planuojamos paviršinių vandens telkinių apsaugos zonos
	11_5937	440054255937	2,5654	2,5655	0,1040	-	-	-	-	-	-	-
12	12_0007	665000010007	8,8700	9,0924	0,0734	-	-	-	-	-	-	-
	12_0177	536000010177	22,1800	22,4250	0,1292	-	-	-	-	-	-	-
	12_0235	536000010235	18,3500	18,7970	0,0509	-	-	-	-	-	-	-
	12_0242	440052770242	186,4130	186,4129	-	-	-	0,0797	-	-	-	-
	12_1873	440054241873	3,4231	3,4232	0,0176	-	-	-	-	-	-	-
	12_3549	440052763549	1,8803	1,8803	0,0358	-	-	-	-	-	-	-
	12_6042	440000466042	2,7000	2,8152	0,0212	-	-	-	-	-	-	-
	12_7730	440015787730	188,6798	188,6797	0,2959	-	-	-	-	-	-	-
	12_8120	440052778120	131,0704	131,0760	0,1121	-	-	-	-	-	-	-
	12_9333	440054239333	3,7279	3,7279	0,0715	-	-	-	-	-	-	-
13	13_0010	539000050010	3,7933	3,7933	0,0671	-	-	-	-	-	-	-
	13_0014	661000010014	7,3630	7,3630	0,0612	-	-	-	-	-	-	-
	13_0027	661100010027	5,0900	5,4102	0,0396	-	-	-	-	-	-	-
	13_0072	539000050072	8,3439	8,3439	0,0448	-	-	-	-	-	-	-
	13_0101	539000050101	29,5200	29,2445	0,0772	-	-	-	-	-	-	-
	13_0104	440008400104	2,8700	2,8997	0,0304	-	-	-	-	-	-	-
	13_0187	539000050187	15,9218	15,9218	0,0046	-	-	-	-	-	-	-
	13_0268	539000050268	4,0958	4,0958	0,0449	-	-	-	-	-	-	-
	13_0272	440020390272	2,7497	2,7498	0,0319	-	-	-	-	-	-	-
	13_0349	539000050349	3,3900	3,2966	0,0210	-	-	-	-	-	-	-
	13_0359	539000050359	1,4890	1,4890	0,0108	-	-	-	-	-	-	-
		13_0465	440052620465	6,6892	6,6891	0,0091	-	-	-	-	-	-
	13_1002	440050051002	9,1838	9,1838	0,0649	-	-	-	-	-	-	-

Brėžinio lapo Nr.	Žemės sklypo Nr. plane	Žemės sklypo unikalus numeris	Žemės sklypo plotas pagal NTR, ha	Žemės sklypo plotas pagal RC GIS, ha	Planuojamos elektros tinklų AZ (III skyrius, ketvirtasis skirsnis)	Plan. vandens tiekimo ir nuotekų, paviršinių nuotekų tvarkymo infrastruktūros apsaugos zonos (III skyrius, dešimtas skirsnis)	Planuojamos geležinkelio kelių ir jų įrenginių, geležinkelio želdinių apsaugos zonos (III skyrius, trečiasis skirsnis)	Planuojamos kelių apsaugos zonos (III skyrius, antrasis skirsnis)	Planuojamos požeminio vandens vandenvietės taršos apribojimo juostos	Planuojamos požeminio vandens vandenvietės apsaugos zonos	Planuojamos paviršinių vandens telkinių pakrantės apsaugos juostos	Planuojamos paviršinių vandens telkinių apsaugos zonos
	13_2344	440052822344	3,8821	3,8821	0,0825	-	-	-	-	-	-	-
	13_2665	440050052665	1,2174	1,2174	0,0392	-	-	-	-	-	-	-
	13_2730	440052792730	11,0828	11,0827	0,0120	-	-	-	-	-	-	-
	13_3022	440050863022	39,7030	39,7028	0,1364	-	-	0,1150	-	-	-	-
	13_3782	440054233782	3,3534	3,3534	0,1599	-	-	-	-	-	-	-
	13_5430	440006005430	5,5900	6,0924	0,0205	-	-	-	-	-	-	-
	13_5600	440054265600	0,7682	0,7682	0,0904	-	-	-	-	-	-	-
	13_5681	440027495681	1,8055	1,8055	0,0535	-	-	-	-	-	-	-
	13_6350	440050036350	11,7893	11,7985	0,0925	-	-	0,0535	-	-	-	-
	13_7610	440050547610	1,5585	1,5585	0,0459	-	-	-	-	-	-	-
	13_7749	440052797749	6,2776	6,2775	0,0004	-	-	-	-	-	-	-
	13_8542	440052718542	0,3532	0,3532	0,0457	-	-	-	-	-	-	-
	13_8555	440027838555	6,2951	6,2951	0,1229	-	-	-	-	-	-	-
	13_8624	440021058624	81,6634	81,6634	0,1414	-	-	-	-	-	-	-
	13_8874	440050048874	3,9194	3,9194	0,0618	-	-	-	-	-	-	-
	13_9961	440052719961	8,0118	8,0118	0,1089	-	-	-	-	-	-	-
14	14_0020	662100020020	7,0200	6,6658	0,0982	-	-	-	-	-	-	-
	14_0024	662100020024	5,0100	5,1232	0,0516	-	-	-	-	-	-	-
	14_0047	662100020047	11,2300	11,2669	0,0407	-	-	-	-	-	-	-
	14_0061	660100050061	4,8600	4,6234	0,0276	-	-	-	-	-	-	-
	14_0077	662100020077	1,5600	1,4005	0,0429	-	-	-	-	-	-	-
	14_0078	660100050077	1,4110	1,4110	0,0496	-	-	-	-	-	-	-
	14_0081	662100020081	10,0000	9,9197	0,0572	-	-	-	-	-	-	-
	14_0110	440050300110	0,6878	0,6878	0,0008	-	-	-	-	-	-	-

Brėžinio lapo Nr.	Žemės sklypo Nr. plane	Žemės sklypo unikalus numeris	Žemės sklypo plotas pagal NTR, ha	Žemės sklypo plotas pagal RC GIS, ha	Planuojamos elektros tinklų AZ (III skyrius, ketvirtasis skirsnis)	Plan. vandens tiekimo ir nuotekų, paviršinių nuotekų tvarkymo infrastruktūros apsaugos zonos (III skyrius, dešimtas skirsnis)	Planuojamos geležinkelio kelių ir jų įrenginių, geležinkelio želdinių apsaugos zonos (III skyrius, trečiasis skirsnis)	Planuojamos kelių apsaugos zonos (III skyrius, antrasis skirsnis)	Planuojamos požeminio vandens vandenvietės taršos apribojimo juostos	Planuojamos požeminio vandens vandenvietės apsaugos zonos	Planuojamos paviršinių vandens telkinių pakrantės apsaugos juostos	Planuojamos paviršinių vandens telkinių apsaugos zonos
	14_0127	661000010127	10,8124	10,8123	0,0757	-	-	-	-	-	-	-
	14_0132	661000010132	10,6900	10,7722	0,0018	-	-	-	-	-	-	-
	14_0134	660100050134	1,9500	1,8703	0,0255	-	-	-	-	-	-	-
	14_0143	662100020143	8,8600	9,2957	0,0406	-	-	-	-	-	-	-
	14_0249	661000010249	1,5200	1,6944	0,0318	-	-	-	-	-	-	-
	14_0954	440052810954	0,0073	0,0073	0,0009	-	-	-	-	-	-	-
	14_0955	440041270955	6,6442	6,6442	0,0461	-	-	-	-	-	-	-
	14_1159	440002951159	11,4100	11,9427	0,0109	-	-	-	-	-	-	-
	14_1278	440023091278	2,9126	2,9100	0,0751	-	-	-	-	-	-	-
	14_1311	440052671311	8,1354	8,1354	0,0771	-	-	-	-	-	-	-
	14_1407	440011531407	0,7100	0,7352	0,0446	-	-	-	-	-	-	-
	14_1811	440054291811	3,2188	3,2187	0,0829	-	-	-	-	-	-	-
	14_2107	440052822107	0,2708	0,2708	0,0015	-	-	-	-	-	-	-
	14_2630	440052672630	1,7143	1,7143	0,0058	-	-	-	-	-	-	-
	14_2643	440049992643	0,8617	0,8617	-	-	-	0,0410	-	-	-	-
	14_2779	440016522779	3,7702	3,7702	0,0442	-	-	-	-	-	-	-
	14_2846	440009202846	10,8205	10,8205	0,1192	-	-	-	-	-	-	-
	14_2978	440052632978	0,1072	0,1072	0,0025	-	-	-	-	-	-	-
	14_3364	440039273364	9,2620	9,2621	0,0572	-	-	-	-	-	-	-
	14_3392	440052623392	0,4553	0,4554	0,0027	-	-	-	-	-	-	-
	14_3700	440054253700	7,8099	7,8099	0,0291	-	-	-	-	-	-	-
	14_3864	440054283864	0,6781	0,6782	0,0157	-	-	-	-	-	-	-
	14_4045	440012894045	12,6486	12,6486	0,0542	-	-	-	-	-	-	-
	14_4515	440050174515	2,7790	2,7790	0,0036	-	-	-	-	-	-	-

Brėžinio lapo Nr.	Žemės sklypo Nr. plane	Žemės sklypo unikalus numeris	Žemės sklypo plotas pagal NTR, ha	Žemės sklypo plotas pagal RC GIS, ha	Planuojamos elektros tinklų AZ (III skyrius, ketvirtasis skirsnis)	Plan. vandens tiekimo ir nuotekų, paviršinių nuotekų tvarkymo infrastruktūros apsaugos zonos (III skyrius, dešimtas skirsnis)	Planuojamos geležinkelio kelių ir jų įrenginių, geležinkelio želdinių apsaugos zonos (III skyrius, trečiasis skirsnis)	Planuojamos kelių apsaugos zonos (III skyrius, antrasis skirsnis)	Planuojamos požeminio vandens vandenvietės taršos apribojimo juostos	Planuojamos požeminio vandens vandenvietės apsaugos zonos	Planuojamos paviršinių vandens telkinių pakrantės apsaugos juostos	Planuojamos paviršinių vandens telkinių apsaugos zonos
	14_4584	440052674584	0,1005	0,1005	0,0017	-	-	-	-	-	-	-
	14_4696	440054474696	0,1873	0,1873	0,0090	-	-	-	-	-	-	-
	14_4756	440052824756	0,5558	0,5558	0,0037	-	-	-	-	-	-	-
	14_4769	440052674769	7,9326	7,9326	0,0572	-	-	-	-	-	-	-
	14_4776	440054274776	1,0751	1,0750	0,0386	-	-	-	-	-	-	-
	14_4812	440048734812	2,0872	2,0872	0,0074	-	-	-	-	-	-	-
	14_5033	440052615033	0,1022	0,1022	0,0016	-	-	-	-	-	-	-
	14_5988	440052675988	11,3367	11,3367	0,0268	-	-	-	-	-	-	-
	14_6091	440002246091	6,1800	6,5309	0,0021	-	-	-	-	-	-	-
	14_6634	440052636634	0,2278	0,2278	0,0040	-	-	-	-	-	-	-
	14_6805	440054276805	1,8811	1,8812	0,0425	-	-	-	-	-	-	-
	14_6966	440052756966	0,3356	0,3356	0,0151	-	-	-	-	-	-	-
	14_7645	440059587645	1,1766	1,1766	0,0074	-	-	-	-	-	-	-
	14_7890	440058977890	1,5512	1,5513	0,0537	-	-	-	-	-	-	-
	14_8825	440054268825	2,7849	2,7849	0,0992	-	-	-	-	-	-	-
	14_8876	440001318876	0,2800	0,3065	0,0027	-	-	-	-	-	-	-
	14_9170	440059069170	0,3489	0,3489	0,0073	-	-	-	-	-	-	-
	14_9310	440014929310	0,5200	0,5176	0,0181	-	-	-	-	-	-	-
	14_9684	440054279684	1,5690	1,5688	0,0280	-	-	-	-	-	-	-
	14_9919	440052659919	3,9333	3,9333	0,0129	-	-	-	-	-	-	-
15	15_0012	440052710012	3,1753	3,1752	0,0196	-	-	-	-	-	-	-
	15_0025	662100020025	11,1673	11,1671	0,0397	-	-	-	-	-	-	-
	15_0051	662100020051	11,1000	11,3692	0,1118	-	-	-	-	-	-	-
	15_0076	662100020076	10,2300	9,3868	0,0019	-	-	-	-	-	-	-

Brėžinio lapo Nr.	Žemės sklypo Nr. plane	Žemės sklypo unikalus numeris	Žemės sklypo plotas pagal NTR, ha	Žemės sklypo plotas pagal RC GIS, ha	Planuojamos elektros tinklų AZ (III skyrius, ketvirtasis skirsnis)	Plan. vandens tiekimo ir nuotekų, paviršinių nuotekų tvarkymo infrastruktūros apsaugos zonos (III skyrius, dešimtas skirsnis)	Planuojamos geležinkelio kelių ir jų įrenginių, geležinkelio želdinių apsaugos zonos (III skyrius, trečiasis skirsnis)	Planuojamos kelių apsaugos zonos (III skyrius, antrasis skirsnis)	Planuojamos požeminio vandens vandenvietės taršos apribojimo juostos	Planuojamos požeminio vandens vandenvietės apsaugos zonos	Planuojamos paviršinių vandens telkinių pakrantės apsaugos juostos	Planuojamos paviršinių vandens telkinių apsaugos zonos
	15_0088	662100020088	21,8200	22,4337	0,0667	-	-	-	-	-	-	-
	15_0109	662100010109	5,9000	6,0678	0,0877	-	-	-	-	-	-	-
	15_0121	662100020121	1,6000	1,5846	0,0005	-	-	-	-	-	-	-
	15_0132	662100020132	1,0507	1,0506	0,0489	-	-	-	-	-	-	-
	15_0414	440054290414	0,8508	0,8508	0,0344	-	-	-	-	-	-	-
	15_0458	440054290458	1,1223	1,1223	0,0005	-	-	-	-	-	-	-
	15_1850	440052711850	2,4684	2,4684	-	-	-	0,2565	-	-	-	-
	15_1877	440053801877	1,7288	1,7288	-	-	-	0,0188	-	-	-	-
	15_1925	440052721925	1,5667	1,5667	0,0166	-	-	-	-	-	-	-
	15_1935	440005531935	5,0000	5,3490	-	0,0495	-	-	-	-	-	-
	15_2148	440000852148	0,8000	0,7486	0,0022	-	-	-	-	-	-	-
	15_2352	440049792352	0,6455	0,6455	-	-	-	0,0999	-	-	-	-
	15_2618	440049972618	2,0958	2,0958	-	-	-	0,0544	-	-	-	-
	15_2694	440049972694	0,4705	0,4705	0,0028	-	-	0,0191	-	-	-	-
	15_2707	440049972707	1,7675	1,7675	-	-	-	0,0483	-	-	-	-
	15_2883	440049972883	3,5919	3,5919	-	-	-	0,3601	-	-	-	-
	15_2929	440049972929	0,6738	0,6738	-	-	-	0,0357	-	-	-	-
	15_3270	440054323270	0,5539	0,5539	-	-	-	0,0379	-	-	-	-
	15_3288	440022323288	6,9000	6,8174	-	0,0919	-	-	-	-	-	-
	15_3846	440052683846	4,1222	4,1206	0,0487	0,0545	-	0,0428	0,1785	-	-	-
	15_3899	440011213899	3,0700	3,3272	0,0524	-	-	-	-	-	-	-
	15_4221	440052684221	3,8535	3,8533	-	0,0429	-	0,0647	-	-	-	-
	15_4737	440050904737	45,6718	45,6718	0,0871	0,0308	-	0,4747	0,1444	-	-	-
	15_5877	440054295877	2,7096	2,7085	0,1031	0,0610	-	0,7854	0,1841	0,0039	-	-

Brėžinio lapo Nr.	Žemės sklypo Nr. plane	Žemės sklypo unikalus numeris	Žemės sklypo plotas pagal NTR, ha	Žemės sklypo plotas pagal RC GIS, ha	Planuojamos elektros tinklų AZ (III skyrius, ketvirtasis skirsnis)	Plan. vandens tiekimo ir nuotekų, paviršinių nuotekų tvarkymo infrastruktūros apsaugos zonos (III skyrius, dešimtas skirsnis)	Planuojamos geležinkelio kelių ir jų įrenginių, geležinkelio želdinių apsaugos zonos (III skyrius, trečiasis skirsnis)	Planuojamos kelių apsaugos zonos (III skyrius, antrasis skirsnis)	Planuojamos požeminio vandens vandenvietės taršos apribojimo juostos	Planuojamos požeminio vandens vandenvietės apsaugos zonos	Planuojamos paviršinių vandens telkinių pakrantės apsaugos juostos	Planuojamos paviršinių vandens telkinių apsaugos zonos
	15_5988	440054295988	1,0938	1,0938	0,0317	-	-	-	-	-	-	-
	15_6449	440052686449	0,2779	0,2779	-	-	-	0,0421	-	-	-	-
	15_6488	440054316488	1,7482	1,7482	0,0577	-	-	-	-	-	-	-
	15_6790	440052636790	0,1945	0,1945	-	-	-	0,0737	-	-	-	-
	15_7142	440052637142	4,8623	4,8623	-	-	-	0,1928	-	-	-	-
	15_7868	440052627868	0,7278	0,7278	0,0023	0,0342	-	0,1230	0,2763	0,0274	-	-
	15_8172	440047788172	1,1500	1,1485	0,0397	-	-	-	-	-	-	-
	15_8369	440026348369	40,6127	40,6126	0,0248	-	-	-	-	-	-	-
	15_9539	440050869539	17,2064	17,2064	-	-	-	1,3991	-	-	-	-
16	16_0009	660300020009	19,3400	19,9843	0,0800	-	-	-	-	-	-	-
	16_0022	668400030022	14,0048	14,0048	0,0006	-	-	-	-	-	-	-
	16_0029	660300020029	1,5600	1,5018	0,0431	-	-	-	-	-	-	-
	16_0030	660300020030	0,0900	0,0827	0,0060	-	-	-	-	-	-	-
	16_0093	660300020093	6,8400	6,7051	0,0309	-	-	-	-	-	-	-
	16_0113	668400030113	1,6700	1,6484	0,0231	-	-	-	-	-	-	-
	16_0124	660300010124	2,4200	2,4200	0,0650	-	-	-	-	-	-	-
	16_0133	660300020133	17,4000	17,8412	0,0690	-	-	-	-	-	-	-
	16_0145	660300020145	1,2400	1,2437	0,0091	-	-	-	-	-	-	-
	16_0167	660300020167	31,9000	32,2385	0,0982	-	-	-	-	-	-	-
	16_0180	660300020180	1,9700	1,9865	0,0443	-	-	-	-	-	-	-
	16_1757	440005531757	4,3000	4,3254	0,0141	-	-	-	-	-	-	-
	16_1813	440005531813	1,2400	1,2539	0,0294	-	-	-	-	-	-	-
	16_1940	440003841940	0,3200	0,3394	0,0094	-	-	-	-	-	-	-
	16_2084	440017652084	0,3500	0,3605	0,0144	-	-	-	-	-	-	-

Brėžinio lapo Nr.	Žemės sklypo Nr. plane	Žemės sklypo unikalus numeris	Žemės sklypo plotas pagal NTR, ha	Žemės sklypo plotas pagal RC GIS, ha	Planuojamos elektros tinklų AZ (III skyrius, ketvirtasis skirsnis)	Plan. vandens tiekimo ir nuotekų, paviršinių nuotekų tvarkymo infrastruktūros apsaugos zonos (III skyrius, dešimtas skirsnis)	Planuojamos geležinkelio kelių ir jų įrenginių, geležinkelio želdinių apsaugos zonos (III skyrius, trečiasis skirsnis)	Planuojamos kelių apsaugos zonos (III skyrius, antrasis skirsnis)	Planuojamos požeminio vandens vandenvietės taršos apribojimo juostos	Planuojamos požeminio vandens vandenvietės apsaugos zonos	Planuojamos paviršinių vandens telkinių pakrantės apsaugos juostos	Planuojamos paviršinių vandens telkinių apsaugos zonos
	16_2114	440050012114	1,6595	1,6596	-	-	-	0,2706	-	-	-	-
	16_2375	440050962375	39,6707	39,6709	0,0501	-	-	0,1229	-	-	-	-
	16_2535	440050102535	28,5880	28,5877	0,0080	-	-	0,0156	-	-	-	-
	16_2537	440003842537	0,9700	1,0057	0,0053	-	-	-	-	-	-	-
	16_2626	440052742626	3,8867	3,8867	0,0030	-	-	0,2470	-	-	-	-
	16_2930	440052642930	5,3672	5,3672	0,1000	-	-	-	-	-	-	-
	16_2942	440049972942	17,4854	17,4854	0,0334	-	-	0,0181	-	-	-	-
	16_2967	440052602967	2,2605	2,2605	0,0986	-	-	-	-	-	-	-
	16_3012	440003843012	1,8300	1,8146	0,0135	-	-	-	-	-	-	-
	16_3091	440049973091	3,8603	3,8603	0,0379	-	-	-	-	-	-	-
	16_3137	440049973137	3,3277	3,3277	0,0116	-	-	-	-	-	-	-
	16_3239	440060713239	0,3900	0,3900	0,0117	-	-	-	-	-	-	-
	16_3416	440054353416	1,4060	1,4060	0,0040	-	-	-	-	-	-	-
	16_3437	440049973437	17,4434	17,4434	0,0321	-	-	-	-	-	-	-
	16_3837	440016483837	14,2310	14,2312	0,0460	-	-	-	-	-	-	-
	16_4245	440050004245	0,9543	0,9546	-	-	-	0,0400	-	-	-	-
	16_4274	440050014274	0,0748	0,0748	-	-	-	0,0376	-	-	-	-
	16_4415	440050904415	2,8602	2,8602	0,0306	-	-	-	-	-	-	-
	16_4779	440007864779	0,7500	0,8035	0,0062	-	-	-	-	-	-	-
	16_5215	440015835215	1,5306	1,5306	0,0267	-	-	-	-	-	-	-
	16_5331	440050005331	0,9000	0,8996	-	-	-	0,0162	-	-	-	-
	16_5423	440050905423	2,8788	2,8788	0,0078	-	-	0,0094	-	-	-	-
	16_5564	440008355564	0,3800	0,3874	0,0050	-	-	-	-	-	-	-
	16_7021	440052957021	14,9966	14,9966	0,0159	-	-	-	-	-	-	-

Brėžinio lapo Nr.	Žemės sklypo Nr. plane	Žemės sklypo unikalus numeris	Žemės sklypo plotas pagal NTR, ha	Žemės sklypo plotas pagal RC GIS, ha	Planuojamos elektros tinklų AZ (III skyrius, ketvirtasis skirsnis)	Plan. vandens tiekimo ir nuotekų, paviršinių nuotekų tvarkymo infrastruktūros apsaugos zonos (III skyrius, dešimtas skirsnis)	Planuojamos geležinkelio kelių ir jų įrenginių, geležinkelio želdinių apsaugos zonos (III skyrius, trečiasis skirsnis)	Planuojamos kelių apsaugos zonos (III skyrius, antrasis skirsnis)	Planuojamos požeminio vandens vandenvietės taršos apribojimo juostos	Planuojamos požeminio vandens vandenvietės apsaugos zonos	Planuojamos paviršinių vandens telkinių pakrantės apsaugos juostos	Planuojamos paviršinių vandens telkinių apsaugos zonos
	16_7162	440006727162	0,2800	0,2871	0,0085	-	-	-	-	-	-	-
	16_7196	440049817196	11,9825	11,9825	0,0564	-	-	-	-	-	-	-
	16_7441	440054317441	6,6104	6,6104	0,0798	-	-	-	-	-	-	-
	16_8392	440001508392	1,0600	1,0386	0,0019	-	-	-	-	-	-	-
	16_8629	440052638629	17,3881	17,3881	0,0130	-	-	-	-	-	-	-
	16_8729	440008548729	0,5700	0,5762	0,0091	-	-	-	-	-	-	-
	16_8837	440010188837	0,1000	0,1038	0,0288	-	-	-	-	-	-	-
	16_8856	440001958856	1,4400	1,4597	0,0218	-	-	-	-	-	-	-
	16_8926	440052588926	0,0978	0,0978	0,0021	-	-	-	-	-	-	-
	16_9094	440050029094	0,2390	0,2390	-	-	-	0,1237	-	-	-	-
	16_9172	440052719172	9,3115	9,3116	-	-	-	0,0725	-	-	-	-
	16_9235	440050029235	1,6335	1,6335	0,0320	-	-	-	-	-	-	-
	16_9488	440050029488	0,0477	0,0477	0,0221	-	-	-	-	-	-	-
	16_9559	440054259559	0,0828	0,0828	0,0107	-	-	-	-	-	-	-
	16_9788	440008589788	1,9600	2,1201	0,0225	-	-	-	-	-	-	-
17	17_0002	668400010002	4,3000	3,9662	0,0234	-	-	-	-	-	-	-
	17_0004	668400010004	4,0600	4,4123	0,0714	-	-	-	-	-	-	-
	17_0005	668400010005	9,6000	9,3128	0,1499	-	-	-	-	-	-	-
	17_0020	668400010020	7,8900	8,3062	0,0339	-	-	-	-	-	-	-
	17_0040	668400010040	8,4000	8,1382	0,0234	-	-	-	-	-	-	-
	17_0045	667700030045	10,9000	11,6392	0,0442	-	-	-	-	-	-	-
	17_0048	668400010048	26,5800	26,1800	0,0669	-	-	-	-	-	-	-
	17_0050	440050280050	4,5801	4,5801	-	-	-	0,2250	-	-	-	-
	17_0088	668400020088	23,5100	24,3678	0,0268	-	-	-	-	-	-	-

Brėžinio lapo Nr.	Žemės sklypo Nr. plane	Žemės sklypo unikalus numeris	Žemės sklypo plotas pagal NTR, ha	Žemės sklypo plotas pagal RC GIS, ha	Planuojamos elektros tinklų AZ (III skyrius, ketvirtasis skirsnis)	Plan. vandens tiekimo ir nuotekų, paviršinių nuotekų tvarkymo infrastruktūros apsaugos zonos (III skyrius, dešimtas skirsnis)	Planuojamos geležinkelio kelių ir jų įrenginių, geležinkelio želdinių apsaugos zonos (III skyrius, trečiasis skirsnis)	Planuojamos kelių apsaugos zonos (III skyrius, antrasis skirsnis)	Planuojamos požeminio vandens vandenvietės taršos apribojimo juostos	Planuojamos požeminio vandens vandenvietės apsaugos zonos	Planuojamos paviršinių vandens telkinių pakrantės apsaugos juostos	Planuojamos paviršinių vandens telkinių apsaugos zonos
	17_0102	668500060102	6,2000	6,1068	0,0456	-	-	-	-	-	-	-
	17_0113	440052700113	7,7644	7,7644	0,0562	-	-	-	-	-	-	-
	17_0118	668400010118	7,3600	7,7125	0,0612	-	-	-	-	-	-	-
	17_0121	668400020121	13,9500	13,5969	0,0889	-	-	-	-	-	-	-
	17_0122	668400010122	7,1500	7,1006	0,0393	-	-	-	-	-	-	-
	17_0145	668400010145	1,5000	1,6391	0,0099	-	-	-	-	-	-	-
	17_0157	668400010157	0,4400	0,4657	0,0156	-	-	-	-	-	-	-
	17_0158	668400010158	2,5000	2,2257	0,0165	-	-	-	-	-	-	-
	17_0163	668400010163	3,4913	3,4913	0,0249	-	-	-	-	-	-	-
	17_0164	440050300164	9,2741	9,2740	-	-	-	0,0281	-	-	-	-
	17_0173	668400020173	13,0651	13,0651	0,1063	-	-	-	-	-	-	-
	17_0183	668400020183	5,6000	5,7152	0,0601	-	-	-	-	-	-	-
	17_0241	440009930241	19,8831	19,8835	0,0160	-	-	-	-	-	-	-
	17_0477	440002850477	0,6300	0,6248	0,0268	-	-	-	-	-	-	-
	17_0667	440054850667	3,7812	3,7808	0,1345	-	-	-	-	-	-	-
	17_0718	440052600718	0,1428	0,1429	0,0027	-	-	-	-	-	-	-
	17_0743	440050270743	5,0888	5,0885	0,0237	-	-	0,0012	-	-	-	-
	17_0818	440050280818	0,1031	0,1031	-	-	-	0,0099	-	-	-	-
	17_1058	440050371058	3,4769	3,4765	-	-	-	0,4149	-	-	-	-
	17_1238	440050301238	1,0675	1,0675	0,0212	-	-	0,1461	-	-	-	-
	17_1570	440023141570	0,2700	0,2815	0,0032	-	-	-	-	-	-	-
	17_1895	440052651895	7,2863	7,2854	0,0027	-	-	-	-	-	-	-
	17_2270	440052652270	0,4587	0,4587	0,0455	-	-	-	-	-	-	-
	17_2400	440051592400	5,0815	5,0814	-	-	-	0,0549	-	-	-	-

Brėžinio lapo Nr.	Žemės sklypo Nr. plane	Žemės sklypo unikalus numeris	Žemės sklypo plotas pagal NTR, ha	Žemės sklypo plotas pagal RC GIS, ha	Planuojamos elektros tinklų AZ (III skyrius, ketvirtasis skirsnis)	Plan. vandens tiekimo ir nuotekų, paviršinių nuotekų tvarkymo infrastruktūros apsaugos zonos (III skyrius, dešimtas skirsnis)	Planuojamos geležinkelio kelių ir jų įrenginių, geležinkelio želdinių apsaugos zonos (III skyrius, trečiasis skirsnis)	Planuojamos kelių apsaugos zonos (III skyrius, antrasis skirsnis)	Planuojamos požeminio vandens vandenvietės taršos apribojimo juostos	Planuojamos požeminio vandens vandenvietės apsaugos zonos	Planuojamos paviršinių vandens telkinių pakrantės apsaugos juostos	Planuojamos paviršinių vandens telkinių apsaugos zonos
	17_2459	440050302459	9,3156	9,3156	-	-	-	0,0222	-	-	-	-
	17_2472	440061322472	0,3037	0,3037	0,0173	-	-	-	-	-	-	-
	17_2488	440052722488	2,6963	2,6963	0,0938	-	-	-	-	-	-	-
	17_2489	440037882488	0,8000	0,8000	0,0049	-	-	-	-	-	-	-
	17_2528	440002002528	1,7600	1,7558	0,0085	-	-	-	-	-	-	-
	17_2694	440001102694	0,4300	0,4338	0,0405	-	-	-	-	-	-	-
	17_2812	440052632812	0,6568	0,6568	0,0104	-	-	-	-	-	-	-
	17_3031	440050283031	0,1505	0,1505	0,0021	-	-	-	-	-	-	-
	17_3036	440051623036	1,8487	1,8487	0,0403	-	-	-	-	-	-	-
	17_3161	440000433161	9,2500	9,1645	0,0351	-	-	-	-	-	-	-
	17_3303	440002003303	3,3500	3,1991	0,0544	-	-	-	-	-	-	-
	17_3595	440051623595	7,9289	7,9289	-	-	-	0,2422	-	-	-	-
	17_3790	440052653790	1,6315	1,6315	0,0607	-	-	0,0009	-	-	-	-
	17_4014	440005874014	0,9600	0,8742	0,0131	-	-	-	-	-	-	-
	17_4169	440050264169	2,4879	2,4878	0,0622	-	-	0,1279	-	-	-	-
	17_4259	440052584259	3,9754	3,9754	0,0648	-	-	-	-	-	-	-
	17_4390	440050294390	0,6899	0,6898	0,0201	-	-	0,0004	-	-	-	-
	17_4400	440050274400	0,1831	0,1832	0,0139	-	-	-	-	-	-	-
	17_4804	440028254804	0,6700	0,6700	0,0171	-	-	-	-	-	-	-
	17_5147	440052785147	5,8767	5,8767	0,0145	-	-	-	-	-	-	-
	17_5445	440002845445	0,2300	0,2538	0,0044	-	-	-	-	-	-	-
	17_5499	440001335499	1,7200	1,9152	0,0084	-	-	-	-	-	-	-
	17_5543	440054355543	2,9947	2,9947	0,0150	-	-	-	-	-	-	-
	17_5840	440004185840	0,5100	0,4790	0,0053	-	-	-	-	-	-	-

Brėžinio lapo Nr.	Žemės sklypo Nr. plane	Žemės sklypo unikalus numeris	Žemės sklypo plotas pagal NTR, ha	Žemės sklypo plotas pagal RC GIS, ha	Planuojamos elektros tinklų AZ (III skyrius, ketvirtasis skirsnis)	Plan. vandens tiekimo ir nuotekų, paviršinių nuotekų tvarkymo infrastruktūros apsaugos zonos (III skyrius, dešimtas skirsnis)	Planuojamos geležinkelio kelių ir jų įrenginių, geležinkelio želdinių apsaugos zonos (III skyrius, trečiasis skirsnis)	Planuojamos kelių apsaugos zonos (III skyrius, antrasis skirsnis)	Planuojamos požeminio vandens vandenvietės taršos apribojimo juostos	Planuojamos požeminio vandens vandenvietės apsaugos zonos	Planuojamos paviršinių vandens telkinių pakrantės apsaugos juostos	Planuojamos paviršinių vandens telkinių apsaugos zonos
	17_5947	440052725947	11,2541	11,2541	0,1112	-	-	-	-	-	-	-
	17_6053	440052586053	3,1698	3,1698	0,0741	-	-	-	-	-	-	-
	17_6063	440051866063	1,5408	1,5408	0,0233	-	-	0,0999	-	-	-	-
	17_6117	440052596117	0,2312	0,2312	0,0186	-	-	-	-	-	-	-
	17_6212	440052636212	1,5619	1,5619	-	-	-	0,0013	-	-	-	-
	17_6412	440050296412	0,1468	0,1468	-	-	-	0,0638	-	-	-	-
	17_6413	440050286412	0,8082	0,8082	-	-	-	0,0765	-	-	-	-
	17_6418	440054856418	0,3195	0,3195	0,0289	-	-	-	-	-	-	-
	17_6736	440028566736	0,1000	0,1000	0,0099	-	-	-	-	-	-	-
	17_7060	440003307060	0,4300	0,4228	0,0060	-	-	-	-	-	-	-
	17_7338	440050387338	4,1966	4,1967	0,0624	-	-	0,5402	-	-	-	-
	17_7576	440050987576	18,6114	18,6114	0,0488	-	-	0,9287	-	-	-	-
	17_8061	440050288061	8,7911	8,7912	0,0042	-	-	-	-	-	-	-
	17_8866	440050948866	27,0035	27,0035	0,0659	-	-	0,2814	-	-	-	-
	17_9021	440054359021	1,4778	1,4778	0,0632	-	-	-	-	-	-	-
	17_9130	440054979130	0,3635	0,3635	0,0258	-	-	-	-	-	-	-
	17_9566	440052649566	4,7495	4,7495	0,0280	-	-	-	-	-	-	-
	17_9933	440052619933	3,3401	3,3401	0,1041	-	-	-	-	-	-	-
	17_9988	440010629988	1,9400	2,0540	0,0156	-	-	-	-	-	-	-
18	18_0001	667700050001	6,9623	6,9623	0,0604	-	-	-	-	-	-	-
	18_0012	667700050012	8,5435	8,5435	0,0312	-	-	-	-	-	-	-
	18_0015	667700050015	1,0071	1,0071	0,0214	-	-	-	-	-	-	-
	18_0018	667700030018	16,7366	16,7360	0,1089	-	-	-	-	-	-	-
	18_0033	667700050033	37,2800	37,2801	0,1037	-	-	-	-	-	-	-

Brėžinio lapo Nr.	Žemės sklypo Nr. plane	Žemės sklypo unikalus numeris	Žemės sklypo plotas pagal NTR, ha	Žemės sklypo plotas pagal RC GIS, ha	Planuojamos elektros tinklų AZ (III skyrius, ketvirtasis skirsnis)	Plan. vandens tiekimo ir nuotekų, paviršinių nuotekų tvarkymo infrastruktūros apsaugos zonos (III skyrius, dešimtas skirsnis)	Planuojamos geležinkelio kelių ir jų įrenginių, geležinkelio želdinių apsaugos zonos (III skyrius, trečiasis skirsnis)	Planuojamos kelių apsaugos zonos (III skyrius, antrasis skirsnis)	Planuojamos požeminio vandens vandenvietės taršos apribojimo juostos	Planuojamos požeminio vandens vandenvietės apsaugos zonos	Planuojamos paviršinių vandens telkinių pakrantės apsaugos juostos	Planuojamos paviršinių vandens telkinių apsaugos zonos
	18_0044	668500060044	13,0000	12,4563	0,0117	-	-	-	-	-	-	-
	18_0047	667700050047	7,8001	7,8001	0,0744	-	-	-	-	-	-	-
	18_0049	667700050049	5,1800	4,8056	0,0433	-	-	-	-	-	-	-
	18_0057	667700050057	5,8000	5,8000	0,0431	-	-	-	-	-	-	-
	18_0065	668500060065	4,3000	4,5838	0,1203	-	-	-	-	-	-	-
	18_0125	667700050125	0,5400	0,5899	0,0342	-	-	-	-	-	-	-
	18_0479	440052760479	4,7109	4,7109	0,0252	-	-	-	-	-	-	-
	18_0864	440050360864	41,9741	41,9741	0,0428	-	-	-	-	-	-	-
	18_0953	440050300953	27,3925	27,3925	-	-	-	0,7420	-	-	-	-
	18_1223	440048071223	1,5472	1,5470	0,0513	-	-	-	-	-	-	-
	18_1603	440052751603	0,6178	0,6178	0,0170	-	-	-	-	-	-	-
	18_3374	440052723374	1,6336	1,6336	0,0102	-	-	-	-	-	-	-
	18_3430	440000433430	4,4000	4,1912	0,0422	-	-	-	-	-	-	-
	18_3591	440052853591	27,1346	27,1345	0,2183	-	-	2,4837	-	-	-	-
	18_4552	440054864552	1,9810	1,9810	0,0446	-	-	-	-	-	-	-
	18_5260	440054865260	1,4768	1,4768	0,0302	-	-	-	-	-	-	-
	18_5453	440039085453	1,1703	1,1716	0,0020	-	-	-	-	-	-	-
	18_5504	440039085504	7,7318	7,7317	0,0045	-	-	-	-	-	-	-
	18_5673	440001375673	1,8200	1,7683	0,0147	-	-	-	-	-	-	-
	18_7195	440012887195	6,8900	6,7909	0,0425	-	-	-	-	-	-	-
	18_7241	440050377241	2,0446	2,0448	-	-	-	0,0299	-	-	-	-
	18_7423	440050337423	1,3561	1,3560	-	-	-	0,0176	-	-	-	-
	18_7696	440052727696	4,3804	4,3804	0,0160	-	-	-	-	-	-	-
	18_8724	440054868724	3,7672	3,7671	0,1962	-	-	-	-	-	-	-

Brėžinio lapo Nr.	Žemės sklypo Nr. plane	Žemės sklypo unikalus numeris	Žemės sklypo plotas pagal NTR, ha	Žemės sklypo plotas pagal RC GIS, ha	Planuojamos elektros tinklų AZ (III skyrius, ketvirtasis skirsnis)	Plan. vandens tiekimo ir nuotekų, paviršinių nuotekų tvarkymo infrastruktūros apsaugos zonos (III skyrius, dešimtas skirsnis)	Planuojamos geležinkelio kelių ir jų įrenginių, geležinkelio želdinių apsaugos zonos (III skyrius, trečiasis skirsnis)	Planuojamos kelių apsaugos zonos (III skyrius, antrasis skirsnis)	Planuojamos požeminio vandens vandenvietės taršos apribojimo juostos	Planuojamos požeminio vandens vandenvietės apsaugos zonos	Planuojamos paviršinių vandens telkinių pakrantės apsaugos juostos	Planuojamos paviršinių vandens telkinių apsaugos zonos
	18_8771	440052728771	1,2961	1,2962	0,0069	-	-	-	-	-	-	-
	18_9360	440050989360	38,6580	38,6581	0,0227	-	-	0,0713	-	-	-	-
	18_9636	440045409636	6,2419	6,2419	0,0741	-	-	-	-	-	-	-
19	19_0083	664400010083	2,2109	2,2109	0,0390	-	-	-	-	-	-	-
	19_0084	664400010084	0,5700	0,5700	0,0097	-	-	-	-	-	-	-
	19_0093	664600020093	1,7773	1,7773	0,0457	-	-	-	-	-	-	-
	19_0105	664600020105	1,1200	1,1958	0,0009	-	-	-	-	-	-	-
	19_0118	664400030118	0,4764	0,4764	-	-	-	0,0108	-	-	-	-
	19_0172	664600020172	3,5800	3,5682	0,0070	-	-	-	-	-	-	-
	19_0907	440051000907	17,9799	17,9797	0,0050	-	-	0,6108	-	-	-	-
	19_0953	440052770953	2,8148	2,8148	0,0198	-	-	-	-	-	-	-
	19_1217	440050891217	0,2216	0,2216	-	-	-	0,0918	-	-	-	-
	19_1501	440050901501	5,3185	5,3185	-	-	-	0,2456	-	-	-	-
	19_1599	440052611599	1,1326	1,1325	0,0093	-	-	-	-	-	-	-
	19_1600	440050671600	0,9665	0,9665	-	-	-	0,0525	-	-	-	-
	19_1833	440052611833	8,3096	8,3096	0,0397	-	-	-	-	-	-	-
	19_1863	440011761863	1,7300	1,6110	0,0278	-	-	-	-	-	-	-
	19_2089	440055062089	1,3381	1,3382	0,0490	-	-	0,0071	-	-	-	-
	19_2144	440050152144	0,8817	0,8817	-	-	-	0,0045	-	-	-	-
	19_2636	440050012636	0,1366	0,1365	0,0166	-	-	0,0680	-	-	-	-
	19_2678	440051002678	10,4641	10,4641	0,0342	-	-	0,2757	-	-	-	-
	19_3042	440049353042	3,1762	3,1762	0,0515	-	-	-	-	-	-	-
	19_3402	440001343402	0,2800	0,2490	0,0073	-	-	-	-	-	-	-
	19_3698	440050103698	6,1131	6,1131	0,0001	-	-	0,3525	-	-	-	-

Brėžinio lapo Nr.	Žemės sklypo Nr. plane	Žemės sklypo unikalus numeris	Žemės sklypo plotas pagal NTR, ha	Žemės sklypo plotas pagal RC GIS, ha	Planuojamos elektros tinklų AZ (III skyrius, ketvirtasis skirsnis)	Plan. vandens tiekimo ir nuotekų, paviršinių nuotekų tvarkymo infrastruktūros apsaugos zonos (III skyrius, dešimtas skirsnis)	Planuojamos geležinkelio kelių ir jų įrenginių, geležinkelio želdinių apsaugos zonos (III skyrius, trečiasis skirsnis)	Planuojamos kelių apsaugos zonos (III skyrius, antrasis skirsnis)	Planuojamos požeminio vandens vandenvietės taršos apribojimo juostos	Planuojamos požeminio vandens vandenvietės apsaugos zonos	Planuojamos paviršinių vandens telkinių pakrantės apsaugos juostos	Planuojamos paviršinių vandens telkinių apsaugos zonos
	19_3935	440055053935	2,2594	2,2594	-	-	-	0,0408	-	-	-	-
	19_3990	440050153990	1,1051	1,1050	-	-	-	0,0770	-	-	-	-
	19_3997	440049343997	1,1725	1,1725	-	-	-	0,0791	-	-	-	-
	19_4208	440054984208	2,0049	2,0048	0,0033	-	-	-	-	-	-	-
	19_4239	440049464239	2,3175	2,3175	0,0368	-	-	0,2473	-	-	-	-
	19_4717	440010354717	1,7800	1,8014	0,0101	-	-	-	-	-	-	-
	19_4887	440050214887	0,8469	0,8468	-	-	-	0,0336	-	-	-	-
	19_5296	440050155296	10,3131	10,3129	-	-	-	0,0243	-	-	-	-
	19_5346	440049965346	0,1585	0,1585	0,0128	-	-	-	-	-	-	-
	19_5548	440052635548	3,1896	3,1898	-	-	-	0,0002	-	-	-	-
	19_5774	440050155774	3,1114	3,1114	-	-	-	0,2058	-	-	-	-
	19_5896	440049995896	0,2291	0,2291	0,0051	-	-	0,0557	-	-	-	-
	19_6029	440050066029	2,6115	2,6115	-	-	-	0,1942	-	-	-	-
	19_6412	440002106412	4,2000	4,4649	0,0356	-	-	-	-	-	-	-
	19_6606	440050156606	1,7544	1,7544	-	-	-	0,2205	-	-	-	-
	19_6628	440050156628	6,6052	6,6052	0,0270	-	-	0,5365	-	-	-	-
	19_6706	440050156706	4,9671	4,9670	-	-	-	0,3991	-	-	-	-
	19_6782	440050156782	4,1620	4,1620	-	-	-	0,2334	-	-	-	-
	19_6802	440017336802	0,2073	0,2073	0,0101	-	-	-	-	-	-	-
	19_7234	440008627234	0,2200	0,2309	0,0001	-	-	-	-	-	-	-
	19_7378	440008627378	0,1500	0,1668	0,0025	-	-	-	-	-	-	-
	19_7650	440050527650	2,1818	2,1818	-	-	-	0,2191	-	-	-	-
	19_8330	440050078330	0,7509	0,7509	0,0108	-	-	0,0807	-	-	-	-
	19_8361	440052638361	2,0895	2,0895	0,0325	-	-	-	-	-	-	-

Brėžinio lapo Nr.	Žemės sklypo Nr. plane	Žemės sklypo unikalus numeris	Žemės sklypo plotas pagal NTR, ha	Žemės sklypo plotas pagal RC GIS, ha	Planuojamos elektros tinklų AZ (III skyrius, ketvirtasis skirsnis)	Plan. vandens tiekimo ir nuotekų, paviršinių nuotekų tvarkymo infrastruktūros apsaugos zonos (III skyrius, dešimtas skirsnis)	Planuojamos geležinkelio kelių ir jų įrenginių, geležinkelio želdinių apsaugos zonos (III skyrius, trečiasis skirsnis)	Planuojamos kelių apsaugos zonos (III skyrius, antrasis skirsnis)	Planuojamos požeminio vandens vandenvietės taršos apribojimo juostos	Planuojamos požeminio vandens vandenvietės apsaugos zonos	Planuojamos paviršinių vandens telkinių pakrantės apsaugos juostos	Planuojamos paviršinių vandens telkinių apsaugos zonos
	19_8921	440010638921	0,6800	0,6721	0,0013	-	-	-	-	-	-	-
	19_8972	440052668972	1,1648	1,1648	-	-	-	0,0014	-	-	-	-
	19_9020	440050829020	2,7987	2,7988	0,0044	-	-	-	-	-	-	-
	19_9291	440052699291	9,6571	9,6571	0,0114	-	-	-	-	-	-	-
	19_9359	440050669359	0,6796	0,6796	-	-	-	0,0922	-	-	-	-
	19_9736	440045469736	1,8198	1,8198	-	-	-	0,0077	-	-	-	-
	19_9740	440010609740	0,1700	0,1786	0,0062	-	-	-	-	-	-	-
20	20_0002	664600020002	1,8200	1,8201	0,0170	-	-	-	-	-	-	-
	20_0008	664600020008	1,8204	1,8204	0,0166	-	-	-	-	-	-	-
	20_0009	664600020009	1,8278	1,8277	0,0097	-	-	-	-	-	-	-
	20_0012	664600010012	3,0100	3,0099	0,0015	-	-	-	-	-	-	-
	20_0020	664600020020	1,9300	2,0173	0,0352	-	-	-	-	-	-	-
	20_0025	664600020025	10,4600	10,4601	0,1159	-	-	-	-	-	-	-
	20_0031	664600020031	1,8204	1,8204	0,0089	-	-	-	-	-	-	-
	20_0060	664600020060	0,5177	0,5177	0,0058	-	-	-	-	-	-	-
	20_0098	664600020098	1,0400	1,0400	0,0116	-	-	-	-	-	-	-
	20_0134	664600020134	6,0600	5,4830	0,0013	-	-	-	-	-	-	-
	20_0406	440052710406	18,5367	18,5367	0,0364	-	-	-	-	-	-	-
	20_0882	440052720882	1,8316	1,8316	0,0155	-	-	-	-	-	-	-
	20_1331	440052881331	2,5549	2,5550	0,0122	-	-	-	-	-	-	-
	20_1432	440000231432	1,8200	1,8239	0,0453	-	-	-	-	-	-	-
	20_2386	440000492386	19,2996	19,2994	0,0644	-	-	-	-	-	-	-
	20_2494	440052852494	1,9771	1,9771	0,0602	-	-	-	-	-	-	-
	20_2685	440055072685	8,6093	8,6094	0,4177	-	-	-	-	-	-	-

Brėžinio lapo Nr.	Žemės sklypo Nr. plane	Žemės sklypo unikalus numeris	Žemės sklypo plotas pagal NTR, ha	Žemės sklypo plotas pagal RC GIS, ha	Planuojamos elektros tinklų AZ (III skyrius, ketvirtasis skirsnis)	Plan. vandens tiekimo ir nuotekų, paviršinių nuotekų tvarkymo infrastruktūros apsaugos zonos (III skyrius, dešimtas skirsnis)	Planuojamos geležinkelio kelių ir jų įrenginių, geležinkelio želdinių apsaugos zonos (III skyrius, trečiasis skirsnis)	Planuojamos kelių apsaugos zonos (III skyrius, antrasis skirsnis)	Planuojamos požeminio vandens vandenvietės taršos apribojimo juostos	Planuojamos požeminio vandens vandenvietės apsaugos zonos	Planuojamos paviršinių vandens telkinių pakrantės apsaugos juostos	Planuojamos paviršinių vandens telkinių apsaugos zonos
	20_2829	440050092829	0,7281	0,7282	0,0091	-	-	0,2376	-	-	-	-
	20_3454	440050103454	1,3781	1,3781	-	-	-	0,1485	-	-	-	-
	20_3593	440011813593	0,7000	0,7398	0,0078	-	-	-	-	-	-	-
	20_4073	440007264073	4,5800	4,5369	0,0122	-	-	-	-	-	-	-
	20_4151	440050924151	5,4780	5,4781	0,1011	-	-	0,0967	-	-	-	-
	20_4163	440052864163	9,5318	9,5318	0,0318	-	-	-	-	-	-	-
	20_5244	440015845244	0,4000	0,3386	0,0032	-	-	-	-	-	-	-
	20_6041	440055076041	7,1313	7,1313	0,0864	-	-	-	-	-	-	-
	20_6329	440014866329	0,5401	0,5401	0,0396	-	-	-	-	-	-	-
	20_6347	440007996347	0,5000	0,5121	0,0056	-	-	-	-	-	-	-
	20_6436	440014866436	0,6019	0,6019	0,0060	-	-	-	-	-	-	-
	20_6503	440009966503	1,0800	1,1018	0,0116	-	-	-	-	-	-	-
	20_6621	440052406621	2,1616	2,1619	0,0303	-	-	-	-	-	-	-
	20_6654	440052406654	27,3907	27,3907	0,0197	-	-	-	-	-	-	-
	20_6676	440052406676	0,8734	0,8734	0,0633	-	-	-	-	-	-	-
	20_6710	440052406710	8,8831	8,8831	0,0715	-	-	-	-	-	-	-
	20_6743	440052406743	0,8221	0,8221	0,0484	-	-	-	-	-	-	-
	20_6806	440052406806	0,3126	0,3127	0,0305	-	-	-	-	-	-	-
	20_7126	440050097126	0,3091	0,3091	-	-	-	0,0007	-	-	-	-
	20_7173	440011667173	1,0300	0,9616	0,0114	-	-	-	-	-	-	-
	20_7491	440050097491	0,7767	0,7767	-	-	-	0,0439	-	-	-	-
	20_7620	440055067620	0,9066	0,9065	0,0666	-	-	-	-	-	-	-
	20_8108	440052718108	2,0458	2,0460	0,0178	-	-	-	-	-	-	-
	20_8194	440050098194	0,9600	0,9600	-	-	-	0,1215	-	-	-	-

Brėžinio lapo Nr.	Žemės sklypo Nr. plane	Žemės sklypo unikalus numeris	Žemės sklypo plotas pagal NTR, ha	Žemės sklypo plotas pagal RC GIS, ha	Planuojamos elektros tinklų AZ (III skyrius, ketvirtasis skirsnis)	Plan. vandens tiekimo ir nuotekų, paviršinių nuotekų tvarkymo infrastruktūros apsaugos zonos (III skyrius, dešimtas skirsnis)	Planuojamos geležinkelio kelių ir jų įrenginių, geležinkelio želdinių apsaugos zonos (III skyrius, trečiasis skirsnis)	Planuojamos kelių apsaugos zonos (III skyrius, antrasis skirsnis)	Planuojamos požeminio vandens vandenvietės taršos apribojimo juostos	Planuojamos požeminio vandens vandenvietės apsaugos zonos	Planuojamos paviršinių vandens telkinių pakrantės apsaugos juostos	Planuojamos paviršinių vandens telkinių apsaugos zonos
	20_8240	440015518240	1,8000	1,8499	0,0173	-	-	-	-	-	-	-
	20_8694	440052638694	0,2581	0,2581	-	-	-	0,0031	-	-	-	-
	20_9033	440012279033	14,5269	14,5272	0,0162	-	-	0,0002	-	-	-	-
	20_9057	440054879057	0,5974	0,5974	0,0096	-	-	-	-	-	-	-
	20_9128	440050899128	1,0135	1,0135	-	-	-	0,1803	-	-	-	-
	20_9306	440054359306	3,1169	3,1168	0,0133	-	-	-	-	-	-	-
	20_9360	440052699360	0,4878	0,4878	0,0068	-	-	0,0731	-	-	-	-
	20_9564	440052889564	40,4170	40,4167	0,0522	-	-	0,2190	-	-	-	-
	20_9576	440052639576	0,1149	0,1149	-	-	-	0,0358	-	-	-	-
	20_9596	440012169596	2,6000	2,6175	0,1133	-	-	-	-	-	-	-
	20_9615	440052699615	0,1304	0,1304	-	-	-	0,0857	-	-	-	-
21	21_0003	661100030003	8,4400	8,6358	0,0024	-	-	-	-	-	-	-
	21_0007	661100030007	8,4400	7,1616	0,0342	-	-	-	-	-	-	-
	21_0013	661100010013	8,4007	8,4007	0,0258	-	-	-	-	-	-	-
	21_0045	661500010045	0,5200	0,5288	0,0010	-	-	-	-	-	-	-
	21_0097	661500020097	1,9600	2,0672	0,0196	-	-	-	-	-	-	-
	21_0098	661500020098	4,0500	4,2350	0,0672	-	-	-	-	-	-	-
	21_0101	661500020101	0,3200	0,4825	0,0020	-	-	-	-	-	-	-
	21_0102	661500020102	0,8300	0,9138	0,0460	-	-	-	-	-	-	-
	21_0103	661500020103	3,6000	3,8717	0,0284	-	-	-	-	-	-	-
	21_0140	661500020140	0,3500	0,3351	0,0051	-	-	-	-	-	-	-
	21_0151	661500020151	1,1900	1,2927	0,0084	-	-	-	-	-	-	-
	21_0164	661500020164	2,0000	1,8496	0,0187	-	-	-	-	-	-	-
	21_0446	440052720446	4,9393	4,9393	0,0042	-	-	-	-	-	-	-

Brėžinio lapo Nr.	Žemės sklypo Nr. plane	Žemės sklypo unikalus numeris	Žemės sklypo plotas pagal NTR, ha	Žemės sklypo plotas pagal RC GIS, ha	Planuojamos elektros tinklų AZ (III skyrius, ketvirtasis skirsnis)	Plan. vandens tiekimo ir nuotekų, paviršinių nuotekų tvarkymo infrastruktūros apsaugos zonos (III skyrius, dešimtas skirsnis)	Planuojamos geležinkelio kelių ir jų įrenginių, geležinkelio želdinių apsaugos zonos (III skyrius, trečiasis skirsnis)	Planuojamos kelių apsaugos zonos (III skyrius, antrasis skirsnis)	Planuojamos požeminio vandens vandenvietės taršos apribojimo juostos	Planuojamos požeminio vandens vandenvietės apsaugos zonos	Planuojamos paviršinių vandens telkinių pakrantės apsaugos juostos	Planuojamos paviršinių vandens telkinių apsaugos zonos
	21_0792	440049820792	1,6560	1,6560	0,0076	-	-	0,0750	-	-	-	-
	21_0901	440050000901	22,6248	22,6247	-	-	-	1,1678	-	-	-	-
	21_0917	440052720917	4,6905	4,6905	0,0301	-	-	-	-	-	-	-
	21_1006	440052891006	7,5335	7,5335	0,0159	-	-	0,1580	-	-	-	-
	21_1300	440050061300	9,5400	9,5400	0,0158	-	-	0,1921	-	-	-	-
	21_1498	440049821498	1,6327	1,6327	0,0075	-	-	0,0693	-	-	-	-
	21_1645	440049641645	1,6633	1,6633	0,0077	-	-	0,0779	-	-	-	-
	21_1948	440049781948	6,8507	6,8507	0,0233	-	-	0,0138	-	-	-	-
	21_2194	440052852194	12,6082	12,6087	0,0056	-	-	-	-	-	-	-
	21_2673	440049822673	1,6569	1,6570	0,0076	-	-	0,0659	-	-	-	-
	21_2804	440052772804	4,4418	4,4417	0,0262	-	-	-	-	-	-	-
	21_3016	440052703016	0,6246	0,6246	0,0035	-	-	-	-	-	-	-
	21_3160	440052703160	16,9653	16,9653	0,0241	-	-	-	-	-	-	-
	21_4248	440049614248	1,5869	1,5869	0,0063	-	-	-	-	-	-	-
	21_4320	440003814320	0,2959	0,2959	0,0010	-	-	-	-	-	-	-
	21_4386	440003814386	0,3548	0,3548	0,0102	-	-	-	-	-	-	-
	21_4838	440049904838	4,8395	4,8394	-	-	-	0,0508	-	-	-	-
	21_4856	440050004856	2,7986	2,7986	-	-	-	0,0910	-	-	-	-
	21_4985	440052804985	0,4326	0,4326	0,0045	-	-	-	-	-	-	-
	21_7186	440049787186	5,9789	5,9789	0,0266	-	-	0,1611	-	-	-	-
	21_7264	440054887264	0,5668	0,5669	0,0042	-	-	-	-	-	-	-
	21_7788	440049957788	11,5673	11,5674	0,0727	-	-	0,1286	-	-	-	-
	21_8712	440054888712	1,9044	1,9044	0,1114	-	-	-	-	-	-	-
	21_8797	440049838797	6,3815	6,3815	0,0299	-	-	0,0206	-	-	-	-

Brėžinio lapo Nr.	Žemės sklypo Nr. plane	Žemės sklypo unikalus numeris	Žemės sklypo plotas pagal NTR, ha	Žemės sklypo plotas pagal RC GIS, ha	Planuojamos elektros tinklų AZ (III skyrius, ketvirtasis skirsnis)	Plan. vandens tiekimo ir nuotekų, paviršinių nuotekų tvarkymo infrastruktūros apsaugos zonos (III skyrius, dešimtas skirsnis)	Planuojamos geležinkelio kelių ir jų įrenginių, geležinkelio želdinių apsaugos zonos (III skyrius, trečiasis skirsnis)	Planuojamos kelių apsaugos zonos (III skyrius, antrasis skirsnis)	Planuojamos požeminio vandens vandenvietės taršos apribojimo juostos	Planuojamos požeminio vandens vandenvietės apsaugos zonos	Planuojamos paviršinių vandens telkinių pakrantės apsaugos juostos	Planuojamos paviršinių vandens telkinių apsaugos zonos
	21_8820	440049958820	23,6995	23,6995	0,0001	-	-	0,0310	-	-	-	-
	21_8846	440052708846	8,1012	8,1012	0,0026	-	-	-	-	-	-	-
	21_9220	440017649220	1,8600	1,9047	0,0147	-	-	-	-	-	-	-
	21_9932	440010719932	7,4200	7,3552	0,0351	-	-	-	-	-	-	-
	21_9990	440050059990	17,8703	17,8705	0,1853	-	-	-	-	-	-	-
22	22_0058	673000120058	10,1900	10,4595	0,0517	-	-	-	-	-	-	-
	22_0060	673000120060	26,7400	26,6559	0,0100	-	-	-	-	-	-	-
	22_0266	440054990266	4,3238	4,3238	0,0084	-	-	-	-	-	-	-
	22_0301	440040310301	16,1586	16,1586	0,0175	-	-	-	-	-	-	-
	22_1291	440051001291	6,5234	6,5234	0,0535	-	-	0,2486	-	-	-	-
	22_1462	440051001462	4,0417	4,0417	-	-	-	0,3778	-	-	-	-
	22_2156	440006952156	19,3000	19,3177	0,0666	-	-	-	-	-	-	-
	22_3286	440051003286	13,4398	13,4398	-	-	-	0,0171	-	-	-	-
	22_4283	440051004283	5,0793	5,0793	0,0769	-	-	0,3859	-	-	-	-
	22_4850	440051004850	3,6992	3,6992	0,0038	-	-	0,1880	-	-	-	-
	22_5008	440049745008	2,1686	2,1686	0,0359	-	-	-	-	-	-	-
	22_6361	440052826361	2,3631	2,3633	0,0189	-	-	-	-	-	-	-
	22_6572	440052826572	1,5552	1,5552	0,0618	-	-	-	-	-	-	-
	22_9042	440052889042	36,2893	36,2895	0,0630	-	-	0,2735	-	-	-	-
	22_9150	440052809150	0,9686	0,9686	0,0035	-	-	-	-	-	-	-
23	23_0077	673000100077	0,2000	0,1846	0,0018	-	-	-	-	-	-	-
	23_0083	440051030083	0,4129	0,4129	-	-	-	0,0865	-	-	-	-
	23_0115	673000090115	3,5000	3,1766	0,0713	-	-	-	-	-	-	-
	23_0195	673000100195	0,2000	0,2449	0,0139	-	-	-	-	-	-	-

Brėžinio lapo Nr.	Žemės sklypo Nr. plane	Žemės sklypo unikalus numeris	Žemės sklypo plotas pagal NTR, ha	Žemės sklypo plotas pagal RC GIS, ha	Planuojamos elektros tinklų AZ (III skyrius, ketvirtasis skirsnis)	Plan. vandens tiekimo ir nuotekų, paviršinių nuotekų tvarkymo infrastruktūros apsaugos zonos (III skyrius, dešimtas skirsnis)	Planuojamos geležinkelio kelių ir jų įrenginių, geležinkelio želdinių apsaugos zonos (III skyrius, trečiasis skirsnis)	Planuojamos kelių apsaugos zonos (III skyrius, antrasis skirsnis)	Planuojamos požeminio vandens vandenvietės taršos apribojimo juostos	Planuojamos požeminio vandens vandenvietės apsaugos zonos	Planuojamos paviršinių vandens telkinių pakrantės apsaugos juostos	Planuojamos paviršinių vandens telkinių apsaugos zonos
	23_0308	673000100308	9,4100	9,2675	0,0861	-	-	-	-	-	-	-
	23_0529	440051000529	0,5770	0,5770	-	-	-	0,0192	-	-	-	-
	23_1965	440054701965	0,4693	0,4693	-	-	-	0,0013	-	-	-	-
	23_3275	440051033275	0,4039	0,4038	-	-	-	0,0876	-	-	-	-
	23_3286	440051023286	5,4903	5,4903	-	-	-	0,0441	-	-	-	-
	23_3407	440052523407	55,1156	55,1159	0,0267	-	-	1,8397	-	-	0,0735	1,0831
	23_3486	440051033486	0,3135	0,3135	-	-	-	0,0460	-	-	-	-
	23_3535	440051023535	1,9218	1,9218	-	-	-	0,0519	-	-	-	-
	23_3574	440002693574	0,3000	0,3181	0,0162	-	-	-	-	-	-	-
	23_3679	440051023679	0,0455	0,0455	-	-	-	0,0365	-	-	-	-
	23_4883	440051004883	0,6920	0,6920	-	-	-	0,0340	-	-	-	-
	23_5244	440060715244	0,2217	0,2217	0,0051	-	-	-	-	-	-	-
	23_5815	440051035815	3,6903	3,6903	-	-	-	0,1576	-	-	0,0067	0,1624
	23_5994	440007055994	0,4800	0,5833	0,0523	-	-	-	-	-	-	-
	23_6449	440051026449	1,2445	1,2445	-	-	-	0,0614	-	-	-	-
	23_6745	440051036745	0,5464	0,5464	-	-	-	0,1240	-	-	-	-
	23_6824	440054516824	2,1433	2,1433	0,0038	-	-	-	-	-	-	-
	23_7286	440051037286	5,8532	5,8532	-	-	-	-	-	-	0,0022	0,3638
	23_7664	440051037664	2,1630	2,1630	-	-	-	0,0466	-	-	-	-
	23_7675	440051037675	42,5346	42,5346	-	-	-	0,4585	-	-	0,0564	0,9894
	23_7888	440052457888	0,3492	0,3492	0,0295	-	-	-	-	-	-	-
24	24_0009	675700050009	0,6100	0,6331	0,0098	-	-	-	-	-	-	-
	24_0031	675700050031	0,8200	0,7676	0,0106	-	-	-	-	-	-	-
	24_0034	675700050034	0,6100	0,5548	0,0095	-	-	-	-	-	-	-

Brėžinio lapo Nr.	Žemės sklypo Nr. plane	Žemės sklypo unikalus numeris	Žemės sklypo plotas pagal NTR, ha	Žemės sklypo plotas pagal RC GIS, ha	Planuojamos elektros tinklų AZ (III skyrius, ketvirtasis skirsnis)	Plan. vandens tiekimo ir nuotekų, paviršinių nuotekų tvarkymo infrastruktūros apsaugos zonos (III skyrius, dešimtas skirsnis)	Planuojamos geležinkelio kelių ir jų įrenginių, geležinkelio želdinių apsaugos zonos (III skyrius, trečiasis skirsnis)	Planuojamos kelių apsaugos zonos (III skyrius, antrasis skirsnis)	Planuojamos požeminio vandens vandenvietės taršos apribojimo juostos	Planuojamos požeminio vandens vandenvietės apsaugos zonos	Planuojamos paviršinių vandens telkinių pakrantės apsaugos juostos	Planuojamos paviršinių vandens telkinių apsaugos zonos
	24_0036	675700030036	5,9200	6,0236	0,0606	-	-	-	-	-	-	-
	24_0050	675700050050	0,4900	0,4841	0,0175	-	-	-	-	-	-	-
	24_0051	675700050051	0,5700	0,5569	0,0179	-	-	-	-	-	-	-
	24_0052	675700010052	5,2000	5,1385	0,0008	-	-	-	-	-	-	-
	24_0053	675700030053	1,0400	1,0400	0,0178	-	-	-	-	-	-	-
	24_0055	675700050055	1,4700	1,4403	0,0186	-	-	-	-	-	-	-
	24_0059	675700050059	0,5100	0,5012	0,0148	-	-	-	-	-	-	-
	24_0109	440052480109	3,3998	3,3998	0,0972	-	-	-	-	-	-	-
	24_0341	440052480341	0,0681	0,0682	0,0018	-	-	-	-	-	-	-
	24_0809	440052480809	1,7887	1,7887	0,0697	-	-	-	-	-	-	-
	24_0854	440051080854	4,9537	4,9536	-	-	-	0,0160	-	-	-	-
	24_0910	440051080910	0,2740	0,2740	-	-	-	0,0062	-	-	-	-
	24_1008	440051081008	9,2702	9,2702	-	-	-	0,3733	-	-	-	-
	24_1162	440000531162	0,3600	0,3655	0,0200	-	-	-	-	-	-	-
	24_1933	440051071933	16,8683	16,8683	0,1158	-	-	-	-	-	-	-
	24_1959	440051061959	1,2145	1,2145	0,0046	-	-	-	-	-	-	-
	24_2014	440051072014	0,7275	0,7275	-	-	-	0,0349	-	-	-	-
	24_2041	440051072041	0,8656	0,8656	-	-	-	0,0433	-	-	-	-
	24_2096	440051072096	11,1077	11,1077	-	-	-	0,2669	-	-	0,0208	0,8109
	24_3250	440051073250	4,2620	4,2620	-	-	-	0,0366	-	-	-	-
	24_3482	440054613482	1,7472	1,7472	-	-	-	0,0141	-	-	-	-
	24_3931	440052603931	1,4148	1,4148	-	-	-	0,1002	-	-	-	-
	24_3950	440051073950	0,5985	0,5985	-	-	-	0,0482	-	-	-	-
	24_5154	440052795154	3,0741	3,0741	0,0967	-	-	-	-	-	-	-

Brėžinio lapo Nr.	Žemės sklypo Nr. plane	Žemės sklypo unikalus numeris	Žemės sklypo plotas pagal NTR, ha	Žemės sklypo plotas pagal RC GIS, ha	Planuojamos elektros tinklų AZ (III skyrius, ketvirtasis skirsnis)	Plan. vandens tiekimo ir nuotekų, paviršinių nuotekų tvarkymo infrastruktūros apsaugos zonos (III skyrius, dešimtas skirsnis)	Planuojamos geležinkelio kelių ir jų įrenginių, geležinkelio želdinių apsaugos zonos (III skyrius, trečiasis skirsnis)	Planuojamos kelių apsaugos zonos (III skyrius, antrasis skirsnis)	Planuojamos požeminio vandens vandenvietės taršos apribojimo juostos	Planuojamos požeminio vandens vandenvietės apsaugos zonos	Planuojamos paviršinių vandens telkinių pakrantės apsaugos juostos	Planuojamos paviršinių vandens telkinių apsaugos zonos
	24_5424	440052465424	0,7747	0,7747	-	-	-	0,0035	-	-	-	-
	24_5849	440021025849	12,1000	12,1000	0,1426	-	-	-	-	-	-	-
	24_6740	440054796740	2,3411	2,3411	0,0028	-	-	-	-	-	-	-
	24_7046	440027507046	1,2720	1,2720	0,0221	-	-	-	-	-	-	-
	24_7438	440054797438	4,1647	4,1647	0,0862	-	-	-	-	-	-	-
	24_7549	440052767549	20,9860	20,9861	0,0325	-	-	0,0728	-	-	-	-
	24_7581	440054797581	2,4149	2,4149	0,0127	-	-	0,0301	-	-	-	-
	24_7771	440051077771	2,7679	2,7679	0,0889	-	-	-	-	-	-	-
	24_8196	440052458196	0,6626	0,6626	0,0315	-	-	-	-	-	-	-
	24_8412	440052458412	1,1689	1,1689	0,0517	-	-	-	-	-	-	-
	24_8910	440052628910	1,2995	1,2995	0,0352	-	-	-	-	-	-	-
	24_9237	440051069237	14,8975	14,8975	-	-	-	0,0671	-	-	0,0367	0,0823
	24_9542	440052479542	0,7210	0,7210	0,0201	-	-	-	-	-	-	-
	24_9632	440052769632	18,2564	18,2564	0,0522	-	-	0,7622	-	-	0,0477	0,4483
	24_9889	440054969889	1,3715	1,3715	0,0234	-	-	-	-	-	-	-
25	25_0018	440051090018	2,4855	2,4855	0,0192	-	0,1440	0,0852	-	-	-	-
	25_0029	440051090029	1,1344	1,1344	0,0069	-	0,0722	0,0632	-	-	-	-
	25_0038	440051090038	2,2793	2,2793	0,0079	-	0,0213	0,0497	-	-	-	-
	25_0055	673700060055	0,8000	0,8603	0,0036	-	-	-	-	-	-	-
	25_0101	672700040101	2,0933	2,0933	0,0001	-	-	-	-	-	-	-
	25_0125	672700040125	0,2500	0,2666	0,0032	-	-	-	-	-	-	-
	25_0128	672700040128	8,6400	9,4627	0,0260	-	-	-	-	-	-	-
	25_0130	672700050130	0,2100	0,2783	0,0065	-	-	-	-	-	-	-
	25_0136	672700030136	0,5000	0,5183	0,0043	-	-	-	-	-	-	-

Brėžinio lapo Nr.	Žemės sklypo Nr. plane	Žemės sklypo unikalus numeris	Žemės sklypo plotas pagal NTR, ha	Žemės sklypo plotas pagal RC GIS, ha	Planuojamos elektros tinklų AZ (III skyrius, ketvirtasis skirsnis)	Plan. vandens tiekimo ir nuotekų, paviršinių nuotekų tvarkymo infrastruktūros apsaugos zonos (III skyrius, dešimtas skirsnis)	Planuojamos geležinkelio kelių ir jų įrenginių, geležinkelio želdinių apsaugos zonos (III skyrius, trečiasis skirsnis)	Planuojamos kelių apsaugos zonos (III skyrius, antrasis skirsnis)	Planuojamos požeminio vandens vandenvietės taršos apribojimo juostos	Planuojamos požeminio vandens vandenvietės apsaugos zonos	Planuojamos paviršinių vandens telkinių pakrantės apsaugos juostos	Planuojamos paviršinių vandens telkinių apsaugos zonos
	25_0150	672700040150	0,3600	0,3600	0,0134	-	-	-	-	-	-	-
	25_0165	440051080165	17,1873	17,1873	-	-	-	0,3815	-	-	0,0888	1,2051
	25_0183	674500030183	70,5800	72,2973	0,0215	-	-	-	-	-	-	-
	25_0197	440051990197	0,5553	0,5553	-	-	-	0,0255	-	-	-	-
	25_0250	440051090250	1,5103	1,5103	0,1201	-	0,0720	0,0470	-	-	-	-
	25_0253	440051110253	5,5202	5,5203	-	-	-	0,5530	-	-	-	-
	25_0254	440051080254	2,9050	2,9050	-	-	0,0846	0,0779	-	-	-	-
	25_0294	440051090294	0,6808	0,6808	0,0067	-	0,0552	0,0620	-	-	-	-
	25_0297	440051990297	13,1816	13,1815	-	-	-	0,0031	-	-	-	-
	25_0318	440051090318	10,3727	10,3727	0,0089	-	-	-	-	-	-	-
	25_0420	440051110420	0,6944	0,6944	-	-	-	0,2043	-	-	-	-
	25_0434	440051090434	49,6692	49,6673	0,1717	-	-	-	-	-	-	-
	25_0543	440051080543	2,6210	2,6210	0,0066	-	0,0210	0,0610	-	-	-	-
	25_0598	440052470598	0,6605	0,6605	0,0103	0,0242	0,1133	0,0510	-	-	-	-
	25_0645	440052470645	0,9332	0,9331	0,0099	0,0229	0,1019	0,0458	-	-	-	-
	25_0650	440052050650	17,6052	17,6052	0,0361	-	-	1,4706	-	-	-	-
	25_0656	440052470656	1,0437	1,0438	0,0109	0,0254	0,1080	0,0506	-	-	-	-
	25_1259	440053411259	0,4264	0,4265	-	-	0,0534	0,0525	-	-	-	-
	25_1362	440051081362	2,3563	2,3563	0,0124	-	0,0241	0,0568	-	-	-	-
	25_1363	440052561363	4,6149	4,6149	0,1126	-	-	-	-	-	-	-
	25_1454	440051981454	4,6056	4,6056	0,0191	-	-	-	-	-	-	-
	25_1548	440051091548	1,8913	1,8914	-	-	-	0,2302	-	-	-	-
	25_1553	440052471553	1,4568	1,4568	0,0120	0,0527	0,1275	0,1129	-	-	-	-
	25_1559	440051091559	2,0642	2,0642	0,0117	-	0,3548	0,3093	-	-	-	-

Brėžinio lapo Nr.	Žemės sklypo Nr. plane	Žemės sklypo unikalus numeris	Žemės sklypo plotas pagal NTR, ha	Žemės sklypo plotas pagal RC GIS, ha	Planuojamos elektros tinklų AZ (III skyrius, ketvirtasis skirsnis)	Plan. vandens tiekimo ir nuotekų, paviršinių nuotekų tvarkymo infrastruktūros apsaugos zonos (III skyrius, dešimtas skirsnis)	Planuojamos geležinkelio kelių ir jų įrenginių, geležinkelio želdinių apsaugos zonos (III skyrius, trečiasis skirsnis)	Planuojamos kelių apsaugos zonos (III skyrius, antrasis skirsnis)	Planuojamos požeminio vandens vandenvietės taršos apribojimo juostos	Planuojamos požeminio vandens vandenvietės apsaugos zonos	Planuojamos paviršinių vandens telkinių pakrantės apsaugos juostos	Planuojamos paviršinių vandens telkinių apsaugos zonos
	25_1589	440052581589	0,8346	0,8346	0,0173	-	0,0710	0,0629	0,1357	-	-	-
	25_1712	440054971712	3,4178	3,4178	0,0039	-	0,1737	0,3321	-	-	-	-
	25_1872	440051091872	2,3274	2,3274	0,0068	-	0,0200	0,0631	-	-	-	-
	25_1931	440053661931	2,0862	2,0862	0,0124	-	-	-	-	-	-	-
	25_2167	440052602167	257,6558	257,6558	0,0288	-	-	0,0507	-	-	-	0,3824
	25_2180	440052482180	0,4605	0,4605	0,0060	-	-	-	-	-	-	-
	25_2256	440054972256	1,4062	1,4062	0,0052	-	-	0,0057	-	-	-	-
	25_2635	440049602635	0,0244	0,0244	-	-	0,0061	0,0085	-	-	-	-
	25_3309	440051973309	3,2861	3,2861	0,0692	-	-	-	-	-	-	-
	25_3444	440052483444	2,1877	2,1877	0,0255	-	-	-	-	-	-	-
	25_3482	440047763482	2,2499	2,2499	0,0039	-	-	-	-	-	-	-
	25_3493	440052233493	0,3341	0,3341	0,0199	-	-	-	-	-	-	-
	25_3604	440052633604	2,0408	2,0408	0,0043	-	-	-	-	-	-	-
	25_3609	440051973609	9,2814	9,2814	0,0989	-	-	-	-	-	-	-
	25_4069	440052204069	17,3614	17,3684	0,1019	-	-	-	-	-	-	-
	25_4214	440054614214	2,5570	2,5570	0,2244	0,0300	0,6025	0,2846	-	-	-	-
	25_4407	440051094407	0,4257	0,4257	-	-	0,1607	0,0915	-	-	-	-
	25_4879	440051104879	1,7869	1,7869	-	-	0,0397	0,0284	-	-	-	-
	25_4896	440052484896	0,8162	0,8162	0,0103	-	-	-	-	-	-	-
	25_5040	440051085040	1,7791	1,7791	0,0047	-	0,0185	0,0436	-	-	-	-
	25_5093	440052485093	1,2571	1,2571	0,0166	-	0,0162	-	-	-	-	-
	25_5117	440052485117	0,8750	0,8750	0,0152	-	0,0424	-	-	-	-	-
	25_5119	440051085119	2,4130	2,4130	0,0065	-	0,0242	0,0599	-	-	-	-
	25_5219	440051085219	2,3717	2,3717	0,0067	-	0,0160	0,0618	-	-	-	-

Brėžinio lapo Nr.	Žemės sklypo Nr. plane	Žemės sklypo unikalus numeris	Žemės sklypo plotas pagal NTR, ha	Žemės sklypo plotas pagal RC GIS, ha	Planuojamos elektros tinklų AZ (III skyrius, ketvirtasis skirsnis)	Plan. vandens tiekimo ir nuotekų, paviršinių nuotekų tvarkymo infrastruktūros apsaugos zonos (III skyrius, dešimtas skirsnis)	Planuojamos geležinkelio kelių ir jų įrenginių, geležinkelio želdinių apsaugos zonos (III skyrius, trečiasis skirsnis)	Planuojamos kelių apsaugos zonos (III skyrius, antrasis skirsnis)	Planuojamos požeminio vandens vandenvietės taršos apribojimo juostos	Planuojamos požeminio vandens vandenvietės apsaugos zonos	Planuojamos paviršinių vandens telkinių pakrantės apsaugos juostos	Planuojamos paviršinių vandens telkinių apsaugos zonos
	25_5239	440047105239	4,0514	4,0514	0,0040	-	-	-	-	-	-	-
	25_5389	440049615389	0,0235	0,0235	-	-	-	0,0097	-	-	-	-
	25_5408	440052475408	1,8185	1,8185	-	-	0,1044	0,0498	-	-	-	-
	25_5418	440051965418	1,1193	1,1193	0,0007	-	0,0225	0,0059	-	-	-	-
	25_5548	440051095548	0,3536	0,3537	-	-	0,1958	0,0836	-	-	-	-
	25_5741	440014985741	11,3281	11,3282	0,0001	-	-	-	-	-	-	-
	25_5780	440039715780	2,2580	2,2581	0,0781	-	-	-	-	-	-	-
	25_5864	440052475864	0,2174	0,2174	-	-	0,0000	-	-	-	-	-
	25_6049	440051086049	0,5074	0,5074	0,0062	-	0,0365	0,0575	-	-	-	-
	25_6058	440051086058	2,4913	2,4913	0,0084	-	0,1364	0,0783	-	-	-	-
	25_6092	440052576092	1,1907	1,1907	0,0135	-	0,1506	0,1231	-	-	-	-
	25_6281	440051086281	1,5659	1,5659	0,0051	-	0,0759	0,0469	-	-	-	-
	25_6354	440054436354	1,6818	1,6818	0,0202	-	0,6580	0,0305	-	-	-	-
	25_6423	440051096423	0,6468	0,6467	-	-	0,1857	0,1049	-	-	-	-
	25_6523	440051096523	0,2219	0,2219	-	-	0,1092	0,0066	-	-	-	-
	25_6545	440051096545	0,6130	0,6130	-	0,0836	0,2024	0,1179	-	-	-	-
	25_6567	440051096567	2,7702	2,7702	-	-	-	0,2803	-	-	-	-
	25_6658	440051086658	2,2641	2,2641	0,0065	-	0,0143	0,0606	-	-	-	-
	25_6678	440051096678	0,4484	0,4486	-	-	0,0991	0,0913	-	-	-	-
	25_6907	440052476907	0,1937	0,1937	-	-	0,0155	-	-	-	-	-
	25_7004	440052477004	0,1791	0,1791	-	-	0,0176	-	-	-	-	-
	25_7048	440052477048	0,1538	0,1538	-	-	0,0138	-	-	-	-	-
	25_7241	440051977241	24,7812	24,7812	0,0922	-	-	-	-	-	-	-
	25_7262	440051107262	7,8749	7,8749	0,0242	-	0,1980	0,2144	-	-	-	-

Brėžinio lapo Nr.	Žemės sklypo Nr. plane	Žemės sklypo unikalus numeris	Žemės sklypo plotas pagal NTR, ha	Žemės sklypo plotas pagal RC GIS, ha	Planuojamos elektros tinklų AZ (III skyrius, ketvirtasis skirsnis)	Plan. vandens tiekimo ir nuotekų, paviršinių nuotekų tvarkymo infrastruktūros apsaugos zonos (III skyrius, dešimtas skirsnis)	Planuojamos geležinkelio kelių ir jų įrenginių, geležinkelio želdinių apsaugos zonos (III skyrius, trečiasis skirsnis)	Planuojamos kelių apsaugos zonos (III skyrius, antrasis skirsnis)	Planuojamos požeminio vandens vandenvietės taršos apribojimo juostos	Planuojamos požeminio vandens vandenvietės apsaugos zonos	Planuojamos paviršinių vandens telkinių pakrantės apsaugos juostos	Planuojamos paviršinių vandens telkinių apsaugos zonos
	25_7495	440007977495	1,8900	1,8756	0,0039	-	-	-	-	-	-	-
	25_7504	440052477504	0,0528	0,0528	-	-	0,0307	0,0134	-	-	-	-
	25_7527	440051107527	0,4756	0,4756	0,0020	-	0,0050	0,1357	-	-	-	-
	25_7879	440051087879	2,3232	2,3232	0,0081	-	0,1056	0,0747	-	-	-	-
	25_7990	440052567990	0,1996	0,1996	0,0060	0,0091	0,0565	0,0479	0,1548	0,0157	-	-
	25_8038	440001538038	2,2600	2,4156	0,0242	-	-	-	-	-	-	-
	25_8272	440051098272	0,0805	0,0805	-	-	0,0401	0,0105	-	-	-	-
	25_8307	440051098307	0,4861	0,4861	-	-	0,2256	0,1408	-	-	-	-
	25_8612	440052478612	0,1334	0,1334	-	-	0,0189	-	-	-	-	-
	25_8629	440051098629	0,2971	0,2972	-	-	0,1190	0,0678	-	-	-	-
	25_8700	440051088700	2,0100	2,0100	0,0062	-	0,0362	0,0572	-	-	-	-
	25_8701	440052568700	0,9513	0,9513	0,0190	-	0,1965	0,1625	0,1701	-	-	-
	25_8718	440051098718	0,2974	0,2974	-	-	0,1895	0,0556	-	-	-	-
	25_8723	440052478723	0,7767	0,7767	-	-	0,0879	0,0603	-	-	-	-
	25_8778	440052478778	1,1837	1,1837	-	-	0,1525	0,1293	-	-	-	-
	25_8779	440051108779	9,9052	9,9052	-	-	-	0,7762	-	-	-	-
	25_8888	440051108888	3,6795	3,6794	0,0138	-	-	0,7221	-	-	-	-
	25_8894	440051098894	0,4076	0,4076	-	-	0,1741	0,0995	-	-	-	-
	25_8902	440051108902	11,8785	11,8785	-	-	0,2169	0,2449	-	-	-	-
	25_8967	440052478967	1,7843	1,7843	0,0528	-	0,1986	0,1214	-	-	-	-
	25_8987	440051088987	2,0146	2,0146	0,0061	-	0,0264	0,0561	-	-	-	-
	25_8998	440051088998	1,7129	1,7129	0,0077	-	0,0974	0,0719	-	-	-	-
	25_9226	440051099226	0,9227	0,9227	-	-	0,0524	0,0387	-	-	-	-
	25_9315	440051099315	0,4967	0,4967	-	-	0,0333	0,0393	-	-	-	-

Brėžinio lapo Nr.	Žemės sklypo Nr. plane	Žemės sklypo unikalus numeris	Žemės sklypo plotas pagal NTR, ha	Žemės sklypo plotas pagal RC GIS, ha	Planuojamos elektros tinklų AZ (III skyrius, ketvirtasis skirsnis)	Plan. vandens tiekimo ir nuotekų, paviršinių nuotekų tvarkymo infrastruktūros apsaugos zonos (III skyrius, dešimtas skirsnis)	Planuojamos geležinkelio kelių ir jų įrenginių, geležinkelio želdinių apsaugos zonos (III skyrius, trečiasis skirsnis)	Planuojamos kelių apsaugos zonos (III skyrius, antrasis skirsnis)	Planuojamos požeminio vandens vandenvietės taršos apribojimo juostos	Planuojamos požeminio vandens vandenvietės apsaugos zonos	Planuojamos paviršinių vandens telkinių pakrantės apsaugos juostos	Planuojamos paviršinių vandens telkinių apsaugos zonos
	25_9335	440054439335	0,2929	0,2929	0,0139	0,0192	0,0416	0,0451	0,0326	0,0034	-	-
	25_9348	440051099348	0,8626	0,8626	-	-	0,0350	0,0513	-	-	-	-
	25_9359	440051099359	1,4526	1,4526	-	-	0,0533	0,0374	-	-	-	-
	25_9365	440052739365	0,6137	0,6137	-	-	-	-	-	-	-	0,3133
	25_9402	440051109402	5,0840	5,0840	-	-	-	0,0374	-	-	-	-
	25_9404	440051099404	0,4982	0,4982	-	-	0,1767	0,1012	-	-	-	-
	25_9487	440051109487	1,6938	1,6939	0,0324	-	-	0,1424	-	-	-	-
	25_9684	440051089684	2,6775	2,6775	0,0096	-	0,1564	0,0898	-	-	-	-
	25_9698	440052469698	1,1071	1,1072	0,0227	0,0154	0,1345	0,1202	-	-	-	-
	25_9710	440052769710	40,0218	40,0215	0,2333	0,0783	0,8111	2,5193	0,2902	0,0121	0,0440	0,6937
	25_9740	440051089740	1,3992	1,3992	0,0051	-	0,0823	0,0481	-	-	-	-
	25_9764	440052479764	0,7988	0,7988	-	-	0,1060	0,0789	-	-	-	-
	25_9779	440052469779	0,0868	0,0868	-	0,0097	0,0487	0,0281	-	-	-	-
	25_9835	440052469835	0,6855	0,6856	0,0073	0,0169	0,0774	0,0340	-	-	-	-
	25_9840	440051089840	2,0220	2,0220	0,0122	-	0,0417	0,0587	-	-	-	-
	25_9880	440051099880	2,1023	2,1023	-	-	0,1589	0,1199	-	-	-	-
	25_9928	440051089928	2,1787	2,1787	0,0064	-	0,0423	0,0589	-	-	-	-
	25_9946	440052469946	1,1716	1,1717	0,0124	0,0174	0,1013	0,0530	-	-	-	-
26	26_0013	676500060013	8,0500	8,2430	0,0013	-	-	-	-	-	-	-
	26_0060	440052170060	2,5456	2,5456	-	-	-	0,0970	-	-	-	-
	26_0068	676500020068	0,9136	0,9136	-	-	-	-	-	-	0,0123	0,1308
	26_0129	676500020129	1,0004	1,0005	-	-	-	0,0082	-	-	0,0475	0,5866
	26_0189	674500020189	0,4200	0,3870	0,0060	-	-	-	-	-	-	-
	26_0197	674500030197	1,3400	1,2893	0,0476	-	-	-	-	-	-	-

Brėžinio lapo Nr.	Žemės sklypo Nr. plane	Žemės sklypo unikalus numeris	Žemės sklypo plotas pagal NTR, ha	Žemės sklypo plotas pagal RC GIS, ha	Planuojamos elektros tinklų AZ (III skyrius, ketvirtasis skirsnis)	Plan. vandens tiekimo ir nuotekų, paviršinių nuotekų tvarkymo infrastruktūros apsaugos zonos (III skyrius, dešimtas skirsnis)	Planuojamos geležinkelio kelių ir jų įrenginių, geležinkelio želdinių apsaugos zonos (III skyrius, trečiasis skirsnis)	Planuojamos kelių apsaugos zonos (III skyrius, antrasis skirsnis)	Planuojamos požeminio vandens vandenvietės taršos apribojimo juostos	Planuojamos požeminio vandens vandenvietės apsaugos zonos	Planuojamos paviršinių vandens telkinių pakrantės apsaugos juostos	Planuojamos paviršinių vandens telkinių apsaugos zonos
	26_0200	674500030200	1,4681	1,4681	0,0002	-	-	-	-	-	-	-
	26_0210	674500030210	0,9556	0,9556	0,0063	-	-	-	-	-	-	-
	26_0267	674500020267	0,3300	0,3093	0,0100	-	-	-	-	-	-	-
	26_0418	440051110418	2,8289	2,8289	-	-	-	0,0129	-	-	-	-
	26_0546	440051120546	1,8225	1,8225	0,0257	-	-	0,0873	-	-	-	-
	26_0769	440054610769	0,5352	0,5352	0,0053	-	-	-	-	-	-	-
	26_0993	440051120993	0,8493	0,8493	-	-	-	0,0688	-	-	-	-
	26_1936	440051121936	0,9823	0,9825	0,0417	-	-	0,0202	-	-	-	-
	26_1984	440051121984	0,1632	0,1632	-	-	-	0,0452	-	-	-	-
	26_2011	440051122011	1,3984	1,3984	0,0154	-	-	-	-	-	-	-
	26_2120	440000582120	0,9700	0,9521	0,0055	-	-	-	-	-	-	-
	26_2355	440051122355	0,5162	0,5162	-	-	-	0,0173	-	-	0,0188	0,1004
	26_2886	440056922886	0,2917	0,2917	0,0120	-	-	-	-	-	-	-
	26_3574	440051123574	2,1850	2,1850	0,0295	-	-	0,1177	-	-	-	-
	26_3612	440051123612	2,0995	2,0995	0,0297	-	-	0,1088	-	-	0,0346	0,8573
	26_3716	440052353716	43,8797	43,8796	0,0200	-	-	1,2486	-	-	0,0346	0,6646
	26_3972	440054973972	5,1287	5,1286	-	-	-	-	-	-	-	0,2769
	26_5050	440051115050	1,2375	1,2375	0,0320	-	-	-	-	-	-	-
	26_5110	440051105110	0,2282	0,2282	0,0084	-	-	0,0341	-	-	-	-
	26_5172	440051115172	6,0273	6,0273	-	-	-	0,0238	-	-	-	-
	26_5907	440051145907	0,2784	0,2784	-	-	-	0,1028	-	-	-	-
	26_6222	440051126222	4,3915	4,3916	-	-	-	0,0322	-	-	-	-
	26_6604	440051146604	0,3800	0,3800	-	-	-	0,0333	-	-	-	-
	26_6860	440051996860	20,8762	20,8762	-	-	-	-	-	-	-	0,0940

Brėžinio lapo Nr.	Žemės sklypo Nr. plane	Žemės sklypo unikalus numeris	Žemės sklypo plotas pagal NTR, ha	Žemės sklypo plotas pagal RC GIS, ha	Planuojamos elektros tinklų AZ (III skyrius, ketvirtasis skirsnis)	Plan. vandens tiekimo ir nuotekų, paviršinių nuotekų tvarkymo infrastruktūros apsaugos zonos (III skyrius, dešimtas skirsnis)	Planuojamos geležinkelio kelių ir jų įrenginių, geležinkelio želdinių apsaugos zonos (III skyrius, trečiasis skirsnis)	Planuojamos kelių apsaugos zonos (III skyrius, antrasis skirsnis)	Planuojamos požeminio vandens vandenvietės taršos apribojimo juostos	Planuojamos požeminio vandens vandenvietės apsaugos zonos	Planuojamos paviršinių vandens telkinių pakrantės apsaugos juostos	Planuojamos paviršinių vandens telkinių apsaugos zonos
	26_7566	440052007566	3,1933	3,1933	-	-	-	0,0394	-	-	-	-
	26_8375	440051118375	3,0233	3,0233	-	-	-	0,1312	-	-	-	-
	26_8383	440000578383	0,4400	0,4307	0,0003	-	-	-	-	-	-	-
	26_8429	440000578429	0,6200	0,5559	0,0001	-	-	-	-	-	-	-
	26_8745	440052008745	29,2689	29,2690	-	-	-	0,0510	-	-	-	-
	26_9532	440051109532	0,5261	0,5261	0,0154	-	-	0,0014	-	-	-	-
27	27_0036	670700010036	0,3419	0,3419	0,0085	-	-	-	-	-	-	-
	27_0038	670700010038	9,8300	9,9848	-	-	-	-	-	-	-	0,0451
	27_0072	670700040072	15,1600	17,4130	0,0210	-	-	-	-	-	-	-
	27_0128	670700010128	3,1438	3,1438	0,0265	-	-	-	-	-	-	-
	27_0138	670700010138	9,9800	10,4219	0,0678	-	-	-	-	-	-	-
	27_0162	670700010162	2,7900	2,8339	0,0272	-	-	-	-	-	-	-
	27_0191	670700010191	11,2403	11,2404	0,0880	-	-	-	-	-	-	-
	27_0293	440007440293	4,3600	4,8334	0,1120	-	-	-	-	-	-	-
	27_0671	440051120671	1,4618	1,4618	-	-	-	0,2374	-	-	0,0160	0,3010
	27_0868	440051130868	12,8898	12,8898	-	-	-	0,0522	-	-	-	-
	27_1958	440051121958	20,4070	20,4071	0,2209	-	-	-	-	-	-	-
	27_2039	440042022039	0,4342	0,4342	0,0319	-	-	-	-	-	-	-
	27_2233	440051122233	21,8337	21,8338	0,0394	-	-	0,9291	-	-	-	-
	27_2644	440051122644	9,1259	9,1259	-	-	-	0,0403	-	-	-	-
	27_2972	440050852972	0,4835	0,4835	0,0134	-	-	-	-	-	-	-
	27_3060	440059163060	0,3800	0,3800	0,0157	-	-	-	-	-	-	-
	27_3500	440028153500	0,9078	0,9078	0,0092	-	-	-	-	-	-	-
	27_3779	440052213779	1,7679	1,7679	-	-	-	0,0473	-	-	0,0944	1,4434

Brėžinio lapo Nr.	Žemės sklypo Nr. plane	Žemės sklypo unikalus numeris	Žemės sklypo plotas pagal NTR, ha	Žemės sklypo plotas pagal RC GIS, ha	Planuojamos elektros tinklų AZ (III skyrius, ketvirtasis skirsnis)	Plan. vandens tiekimo ir nuotekų, paviršinių nuotekų tvarkymo infrastruktūros apsaugos zonos (III skyrius, dešimtas skirsnis)	Planuojamos geležinkelio kelių ir jų įrenginių, geležinkelio želdinių apsaugos zonos (III skyrius, trečiasis skirsnis)	Planuojamos kelių apsaugos zonos (III skyrius, antrasis skirsnis)	Planuojamos požeminio vandens vandenvietės taršos apribojimo juostos	Planuojamos požeminio vandens vandenvietės apsaugos zonos	Planuojamos paviršinių vandens telkinių pakrantės apsaugos juostos	Planuojamos paviršinių vandens telkinių apsaugos zonos
	27_3838	440052763838	33,3452	33,3452	0,0198	-	-	1,2622	-	-	0,0367	0,8363
	27_4590	440055134590	0,4560	0,4560	-	-	-	0,0212	-	-	-	-
	27_5006	440001835006	1,6956	1,6956	0,0072	-	-	-	-	-	-	-
	27_5349	440050955349	0,2982	0,2982	0,0043	-	-	-	-	-	-	-
	27_5554	440009265554	1,2795	1,2794	0,0083	-	-	-	-	-	-	-
	27_5569	440051125569	6,0858	6,0858	0,1424	-	-	0,2695	-	-	-	-
	27_6277	440043056277	25,8296	25,8296	0,0596	-	-	-	-	-	-	-
	27_6356	440043756356	7,6869	7,6869	0,0143	-	-	-	-	-	-	-
	27_6623	440054696623	0,3623	0,3623	-	-	-	-	-	-	-	0,1093
	27_6997	440040456997	2,4732	2,4732	0,0270	-	-	-	-	-	-	-
	27_8044	440051128044	17,5511	17,5511	0,0009	-	-	0,0008	-	-	-	-
	27_8293	440051128293	0,8977	0,8941	-	-	-	0,0879	-	-	-	-
	27_8364	440051118364	0,6301	0,6301	-	-	-	0,2619	-	-	-	-
	27_8893	440051128893	0,9528	0,9528	-	-	-	0,0518	-	-	0,0001	0,1097
	27_9558	440051129558	1,1985	1,1986	0,0128	-	-	-	-	-	-	-
	27_9584	440051129584	13,7225	13,7225	0,1291	-	-	-	-	-	-	-
	27_9646	440051119646	2,8350	2,8350	-	-	-	0,4421	-	-	-	-
	27_9774	440051129774	12,4876	12,4874	0,0039	-	-	-	-	-	-	-
28	28_0038	678000050038	4,9109	4,9088	-	-	-	0,0635	-	-	-	-
	28_0052	678000010052	1,5000	1,5716	0,0042	-	-	-	-	-	-	-
	28_0067	678000010067	5,0500	5,6286	-	-	-	0,2502	-	-	-	-
	28_0110	440052480110	0,0984	0,0984	0,0074	-	-	0,0212	-	-	-	-
	28_0252	440052050252	8,4019	8,4019	-	-	-	0,3376	-	-	-	-
	28_0305	440052050305	10,3348	10,3348	0,0001	-	-	0,5916	-	-	-	-

Brėžinio lapo Nr.	Žemės sklypo Nr. plane	Žemės sklypo unikalus numeris	Žemės sklypo plotas pagal NTR, ha	Žemės sklypo plotas pagal RC GIS, ha	Planuojamos elektros tinklų AZ (III skyrius, ketvirtasis skirsnis)	Plan. vandens tiekimo ir nuotekų, paviršinių nuotekų tvarkymo infrastruktūros apsaugos zonos (III skyrius, dešimtas skirsnis)	Planuojamos geležinkelio kelių ir jų įrenginių, geležinkelio želdinių apsaugos zonos (III skyrius, trečiasis skirsnis)	Planuojamos kelių apsaugos zonos (III skyrius, antrasis skirsnis)	Planuojamos požeminio vandens vandenvietės taršos apribojimo juostos	Planuojamos požeminio vandens vandenvietės apsaugos zonos	Planuojamos paviršinių vandens telkinių pakrantės apsaugos juostos	Planuojamos paviršinių vandens telkinių apsaugos zonos
	28_0386	440001840386	0,6600	0,6396	0,0258	-	-	-	-	-	-	-
	28_0741	440052480741	4,3161	4,3161	0,0069	-	-	0,1166	-	-	-	-
	28_0844	440005600844	0,6000	0,6248	0,0245	-	-	-	-	-	-	-
	28_0862	440052570862	9,5857	9,5857	0,0051	-	-	-	-	-	-	-
	28_1165	440051161165	0,7149	0,7150	-	-	-	0,0636	-	-	0,0007	0,2034
	28_1871	440052481871	9,5260	9,5260	-	-	-	0,0828	-	-	-	-
	28_1876	440001831876	0,6700	0,6881	-	-	-	-	-	-	0,0002	0,1012
	28_2627	440013032627	13,9035	13,9034	0,0038	-	-	0,0001	-	-	-	-
	28_2676	440052482676	6,1471	6,1471	-	-	-	0,2857	-	-	-	-
	28_2762	440051162762	0,3273	0,3273	-	-	-	0,0407	-	-	-	-
	28_2790	440052572790	3,1868	3,1868	-	-	-	0,1473	-	-	-	-
	28_2837	440051172837	5,9937	5,9936	0,0350	-	-	0,1636	-	-	-	-
	28_2870	440054652870	2,8049	2,8049	0,0068	-	-	1,5743	-	-	-	-
	28_2908	440051162908	0,1298	0,1298	-	-	-	-	-	-	-	0,0329
	28_3066	440051133066	0,8970	0,8970	-	-	-	0,0965	-	-	-	-
	28_3147	440010923147	0,2700	0,2745	-	-	-	-	-	-	-	0,0236
	28_3349	440051133349	0,8257	0,8256	-	-	-	0,0594	-	-	-	-
	28_3360	440051133360	1,9998	1,9998	0,0003	-	-	0,0309	-	-	-	-
	28_3649	440051133649	0,6364	0,6364	-	-	-	0,0220	-	-	-	-
	28_3680	440005133680	1,4900	1,5264	-	-	-	-	-	-	-	0,1541
	28_4179	440051134179	0,4917	0,4917	-	-	-	0,0471	-	-	-	-
	28_4468	440051164468	0,6025	0,6024	-	-	-	0,2234	-	-	-	-
	28_4479	440051164479	0,5865	0,5865	-	-	-	0,0445	-	-	-	-
	28_4643	440003724643	1,0500	1,0280	0,0270	-	-	-	-	-	-	-

Brėžinio lapo Nr.	Žemės sklypo Nr. plane	Žemės sklypo unikalus numeris	Žemės sklypo plotas pagal NTR, ha	Žemės sklypo plotas pagal RC GIS, ha	Planuojamos elektros tinklų AZ (III skyrius, ketvirtasis skirsnis)	Plan. vandens tiekimo ir nuotekų, paviršinių nuotekų tvarkymo infrastruktūros apsaugos zonos (III skyrius, dešimtas skirsnis)	Planuojamos geležinkelio kelių ir jų įrenginių, geležinkelio želdinių apsaugos zonos (III skyrius, trečiasis skirsnis)	Planuojamos kelių apsaugos zonos (III skyrius, antrasis skirsnis)	Planuojamos požeminio vandens vandenvietės taršos apribojimo juostos	Planuojamos požeminio vandens vandenvietės apsaugos zonos	Planuojamos paviršinių vandens telkinių pakrantės apsaugos juostos	Planuojamos paviršinių vandens telkinių apsaugos zonos
	28_4857	440051194857	1,2556	1,2557	-	-	-	0,0279	-	-	-	-
	28_4868	440051194868	15,4245	15,4245	0,1766	-	-	0,5139	-	-	-	-
	28_4953	440051174953	0,5840	0,5840	-	-	-	0,0765	-	-	-	-
	28_5413	440049965413	0,2607	0,2607	-	-	-	0,0219	-	-	0,0263	0,2352
	28_5645	440052525645	24,1373	24,1372	-	-	-	0,5931	-	-	0,0776	1,2749
	28_5836	440052785836	23,0672	23,0673	0,0631	-	-	0,0189	-	-	-	-
	28_6395	440051166395	1,0594	1,0594	0,0270	-	-	0,1517	-	-	-	-
	28_6795	440003076795	1,4200	1,4486	-	-	-	0,0074	-	-	-	-
	28_6890	440043106890	0,8115	0,8115	0,0467	-	-	-	-	-	-	-
	28_7146	440002877146	0,8934	0,8934	0,0009	-	-	-	-	-	-	-
	28_7248	440002877248	0,1600	0,1600	0,0090	-	-	-	-	-	-	-
	28_7394	440048457394	3,4612	3,4612	-	-	-	0,0125	-	-	-	-
	28_7417	440061177417	0,2875	0,2875	-	-	-	-	-	-	0,0030	0,2636
	28_7927	440051167927	0,4782	0,4782	-	-	-	0,0216	-	-	-	-
	28_8141	440052488141	0,6530	0,6530	-	-	-	0,0038	-	-	-	-
	28_8528	440052048528	9,2741	9,2740	0,0294	-	-	0,4454	-	-	-	-
	28_8834	440052478834	5,1860	5,1860	0,0759	-	-	0,1389	-	-	-	-
	28_9207	440051999207	0,5136	0,5136	-	-	-	0,0884	-	-	-	-
	28_9399	440011439399	1,0300	1,0301	-	-	-	0,0397	-	-	-	-
	28_9475	440052479475	0,0423	0,0423	0,0085	-	-	0,0198	-	-	-	-
	28_9500	440054649500	0,6525	0,6525	-	-	-	0,0249	-	-	-	-
29	29_0004	673500060004	9,9400	10,2879	0,0357	-	-	-	-	-	-	-
	29_0005	678000020005	4,3600	4,2206	0,0276	-	-	-	-	-	-	-
	29_0009	673500060009	3,9392	3,9392	0,0002	-	-	-	-	-	-	-

Brėžinio lapo Nr.	Žemės sklypo Nr. plane	Žemės sklypo unikalus numeris	Žemės sklypo plotas pagal NTR, ha	Žemės sklypo plotas pagal RC GIS, ha	Planuojamos elektros tinklų AZ (III skyrius, ketvirtasis skirsnis)	Plan. vandens tiekimo ir nuotekų, paviršinių nuotekų tvarkymo infrastruktūros apsaugos zonos (III skyrius, dešimtas skirsnis)	Planuojamos geležinkelio kelių ir jų įrenginių, geležinkelio želdinių apsaugos zonos (III skyrius, trečiasis skirsnis)	Planuojamos kelių apsaugos zonos (III skyrius, antrasis skirsnis)	Planuojamos požeminio vandens vandenvietės taršos apribojimo juostos	Planuojamos požeminio vandens vandenvietės apsaugos zonos	Planuojamos paviršinių vandens telkinių pakrantės apsaugos juostos	Planuojamos paviršinių vandens telkinių apsaugos zonos
	29_0020	673500060020	0,8600	0,8409	0,0098	-	-	-	-	-	-	-
	29_0021	673500060021	0,8600	0,9531	0,0118	-	-	-	-	-	-	-
	29_0024	673500060024	31,3700	32,5665	0,0857	-	-	-	-	-	-	-
	29_0026	678000020026	16,1600	16,0240	0,0207	-	-	-	-	-	-	-
	29_0027	673500060027	19,1918	19,1918	-	-	0,0496	0,0244	-	-	-	-
	29_0031	678000020031	8,5200	8,5200	0,0441	-	-	-	-	-	-	-
	29_0032	678000020032	6,2000	6,0891	0,0479	-	-	-	-	-	-	-
	29_0033	674000010032	16,2300	16,7116	0,0885	-	-	-	-	-	-	-
	29_0050	673500060050	1,1800	1,3296	0,0076	-	-	-	-	-	-	-
	29_0054	678000020054	2,7200	2,7113	0,0345	-	-	-	-	-	-	-
	29_0062	673500060062	28,4400	29,6505	0,1651	-	-	-	-	-	-	-
	29_0063	673500060063	20,1600	19,9276	0,0399	-	-	-	-	-	-	-
	29_0064	678000020064	0,7254	0,7254	0,0207	-	-	-	-	-	-	-
	29_0073	673500060073	16,0300	16,0301	0,0178	-	-	-	-	-	-	-
	29_0106	673500060106	11,7800	12,2299	0,0323	-	-	-	-	-	-	-
	29_0107	673500060107	5,0000	5,2207	0,0152	-	-	-	-	-	-	-
	29_0116	673500060116	10,5000	10,5344	0,0267	-	-	-	-	-	-	-
	29_0119	678000020119	3,5300	3,9606	0,0408	-	-	-	-	-	-	-
	29_0140	678000020140	0,4883	0,5003	0,0124	-	-	-	-	-	-	-
	29_0168	674000010168	0,2340	0,2340	0,0081	-	-	-	-	-	-	-
	29_0238	440011660238	0,1500	0,1500	0,0075	-	-	-	-	-	-	-
	29_0781	440052020781	0,9626	0,9626	-	-	0,0257	-	-	-	-	-
	29_0803	440023150803	1,0304	1,0304	0,0129	-	-	-	-	-	-	-
	29_0938	440052050938	24,0261	24,0260	0,2643	0,0506	-	0,4974	-	-	-	-

Brėžinio lapo Nr.	Žemės sklypo Nr. plane	Žemės sklypo unikalus numeris	Žemės sklypo plotas pagal NTR, ha	Žemės sklypo plotas pagal RC GIS, ha	Planuojamos elektros tinklų AZ (III skyrius, ketvirtasis skirsnis)	Plan. vandens tiekimo ir nuotekų, paviršinių nuotekų tvarkymo infrastruktūros apsaugos zonos (III skyrius, dešimtas skirsnis)	Planuojamos geležinkelio kelių ir jų įrenginių, geležinkelio želdinių apsaugos zonos (III skyrius, trečiasis skirsnis)	Planuojamos kelių apsaugos zonos (III skyrius, antrasis skirsnis)	Planuojamos požeminio vandens vandenvietės taršos apribojimo juostos	Planuojamos požeminio vandens vandenvietės apsaugos zonos	Planuojamos paviršinių vandens telkinių pakrantės apsaugos juostos	Planuojamos paviršinių vandens telkinių apsaugos zonos
	29_1307	440051931307	0,1491	0,1491	0,0052	-	-	-	-	-	-	-
	29_1671	440052011671	28,8020	28,8020	0,1186	-	0,2181	0,0045	0,3237	0,0032	-	-
	29_2247	440042702247	9,2193	9,2192	0,0100	-	-	-	-	-	-	-
	29_2350	440052002350	13,0811	13,0811	0,0654	-	0,2213	0,1811	-	-	-	-
	29_2488	440011302488	3,0000	2,9450	0,0267	-	-	-	-	-	-	-
	29_2640	440052002640	6,5215	6,5215	0,0287	-	0,1943	0,3004	-	-	-	-
	29_2658	440052012658	0,6695	0,6695	0,0001	-	0,1963	-	-	-	-	-
	29_2904	440051172904	0,5696	0,5696	0,0140	-	0,0329	0,0951	-	-	-	-
	29_3084	440042743084	0,4731	0,4731	0,0111	-	-	-	-	-	-	-
	29_3133	440052013133	0,4572	0,4572	-	-	0,0711	-	-	-	-	-
	29_4165	440019474165	1,5386	1,5386	0,0255	-	-	-	-	-	-	-
	29_4167	440054824167	1,3234	1,3234	0,0241	-	-	0,1613	-	-	-	-
	29_4346	440001074346	2,1000	2,2990	0,1286	-	-	-	-	-	-	-
	29_4390	440054824390	7,1132	7,1132	0,0788	0,0359	0,2047	1,4260	0,0239	-	-	-
	29_4474	440052014474	0,5706	0,5706	-	-	0,0697	-	-	-	-	-
	29_4512	440052004512	0,4354	0,4354	0,0185	-	-	0,0044	-	-	-	-
	29_4563	440045544563	0,2532	0,2532	0,0095	-	-	-	-	-	-	-
	29_4824	440051194824	12,7863	12,7863	0,0097	0,0645	1,1648	1,6123	-	-	-	-
	29_5074	440006095074	3,3970	3,3970	0,0123	-	-	-	-	-	-	-
	29_5142	440052005142	8,5198	8,5198	0,1043	-	-	-	-	-	-	-
	29_5890	440051185890	0,2060	0,2060	-	-	0,0470	0,1341	-	-	-	-
	29_6099	440051186099	7,1240	7,1240	0,2676	-	0,4713	0,6522	-	-	-	-
	29_6160	440039676160	34,0120	34,0120	0,0863	-	-	-	-	-	-	-
	29_6315	440059996315	2,3517	2,3517	0,0087	-	-	-	-	-	-	-

Brėžinio lapo Nr.	Žemės sklypo Nr. plane	Žemės sklypo unikalus numeris	Žemės sklypo plotas pagal NTR, ha	Žemės sklypo plotas pagal RC GIS, ha	Planuojamos elektros tinklų AZ (III skyrius, ketvirtasis skirsnis)	Plan. vandens tiekimo ir nuotekų, paviršinių nuotekų tvarkymo infrastruktūros apsaugos zonos (III skyrius, dešimtas skirsnis)	Planuojamos geležinkelio kelių ir jų įrenginių, geležinkelio želdinių apsaugos zonos (III skyrius, trečiasis skirsnis)	Planuojamos kelių apsaugos zonos (III skyrius, antrasis skirsnis)	Planuojamos požeminio vandens vandenvietės taršos apribojimo juostos	Planuojamos požeminio vandens vandenvietės apsaugos zonos	Planuojamos paviršinių vandens telkinių pakrantės apsaugos juostos	Planuojamos paviršinių vandens telkinių apsaugos zonos
	29_6731	440052526731	45,9080	45,9080	0,0485	-	0,0293	-	-	-	-	-
	29_6974	440052016974	0,7107	0,7107	-	-	0,0544	-	-	-	-	-
	29_7108	440019487108	6,1693	6,1693	0,0098	-	-	-	-	-	-	-
	29_8422	440052168422	8,2278	8,2278	0,0193	-	0,2181	0,5165	-	-	-	-
	29_9164	440052009164	6,3279	6,3279	0,1240	0,1535	0,9103	0,9043	0,4357	0,0281	-	-
	29_9328	440052019328	1,1356	1,1356	-	-	0,0483	-	-	-	-	-
	29_9641	440006069641	9,7334	9,7334	0,0558	-	-	-	-	-	-	-
	29_9725	440001069725	15,3400	15,7064	0,0616	-	-	-	-	-	-	-
	29_9858	440001069858	11,7700	11,1623	0,0392	-	-	-	-	-	-	-
	29_9928	440011629928	1,0749	1,0749	0,0132	-	-	-	-	-	-	-
30	30_0005	672000090005	18,6900	19,2364	0,0078	-	-	-	-	-	-	-
	30_0011	672000060011	1,1900	1,1900	-	-	-	0,0007	-	-	-	-
	30_0013	440052760013	81,6042	81,6044	0,0630	-	-	0,7870	-	-	-	-
	30_0019	672000050019	1,2264	1,2264	0,0091	-	-	-	-	-	-	-
	30_0026	672000050026	0,3200	0,3445	0,0323	-	-	-	-	-	-	-
	30_0030	672000050030	2,0482	2,0482	0,0198	-	-	-	-	-	-	-
	30_0031	672000050031	0,5600	0,5865	0,0056	-	-	-	-	-	-	-
	30_0039	672000050039	0,7300	0,7418	0,0073	-	-	-	-	-	-	-
	30_0071	672000060071	1,4200	1,4016	0,0137	-	-	-	-	-	-	-
	30_0085	672000060085	1,6129	1,6129	0,0157	-	-	-	-	-	-	-
	30_0105	672000060105	1,0100	1,0142	0,0407	-	-	-	-	-	-	-
	30_0172	672000060172	0,7961	0,7961	0,0072	-	-	-	-	-	-	-
	30_1032	440022841032	1,0221	1,0222	0,0108	-	-	-	-	-	-	-
	30_1279	440052021279	7,9581	7,9581	-	-	0,0178	-	-	-	-	-

Brėžinio lapo Nr.	Žemės sklypo Nr. plane	Žemės sklypo unikalus numeris	Žemės sklypo plotas pagal NTR, ha	Žemės sklypo plotas pagal RC GIS, ha	Planuojamos elektros tinklų AZ (III skyrius, ketvirtasis skirsnis)	Plan. vandens tiekimo ir nuotekų, paviršinių nuotekų tvarkymo infrastruktūros apsaugos zonos (III skyrius, dešimtas skirsnis)	Planuojamos geležinkelio kelių ir jų įrenginių, geležinkelio želdinių apsaugos zonos (III skyrius, trečiasis skirsnis)	Planuojamos kelių apsaugos zonos (III skyrius, antrasis skirsnis)	Planuojamos požeminio vandens vandenvietės taršos apribojimo juostos	Planuojamos požeminio vandens vandenvietės apsaugos zonos	Planuojamos paviršinių vandens telkinių pakrantės apsaugos juostos	Planuojamos paviršinių vandens telkinių apsaugos zonos
	30_1906	440051201906	1,4298	1,4298	-	-	-	0,0492	-	-	-	-
	30_2915	440051172915	0,4473	0,4473	0,0092	-	0,0379	0,0938	-	-	-	-
	30_2937	440051172937	0,4798	0,4798	0,0190	-	0,0584	0,1257	-	-	-	-
	30_3702	440054653702	3,1795	3,1795	0,0762	-	0,0362	0,0311	-	-	-	-
	30_4200	440001784200	0,6300	0,6136	0,0228	-	-	-	-	-	-	-
	30_4742	440052334742	1,5222	1,5222	0,0242	-	-	-	-	-	-	-
	30_5028	440051205028	55,3043	55,3045	-	-	-	0,0462	-	-	-	-
	30_5221	440051195221	0,4588	0,4587	0,0077	-	-	-	-	-	-	-
	30_5308	440051195308	0,4464	0,4464	0,0123	-	-	-	-	-	-	-
	30_5387	440051195387	0,0526	0,0526	0,0089	-	-	0,0246	-	-	-	-
	30_5988	440051185988	0,2258	0,2258	0,0333	-	0,0462	0,1077	-	-	-	-
	30_6066	440051186066	0,0715	0,0715	0,0147	-	0,0079	0,0419	-	-	-	-
	30_6203	440051206203	173,5096	173,5096	-	-	-	0,1423	-	-	-	-
	30_6462	440051166462	0,6067	0,6067	0,0151	-	0,0289	0,1315	-	-	-	-
	30_6922	440001006922	0,5204	0,5204	0,0048	-	-	-	-	-	-	-
	30_7709	440051187709	11,7949	11,7949	0,0791	-	-	0,5200	-	-	-	-
	30_7941	440051187941	10,4130	10,4130	-	-	-	0,0008	-	-	-	-
31	31_0068	672000040068	0,3700	0,4576	0,0234	-	-	-	-	-	-	-
	31_0074	672000040074	1,3600	1,3409	0,0248	-	-	-	-	-	-	-
	31_0242	440043480242	0,8451	0,8451	0,0293	-	-	-	-	-	-	-
	31_0257	676700010257	0,8500	0,8937	0,0189	-	-	-	-	-	-	-
	31_0258	676700010258	0,8000	0,8002	0,0013	-	-	-	-	-	-	-
	31_0293	440002660293	2,2900	2,3341	0,0166	-	-	-	-	-	-	-
	31_0642	440002660642	0,6000	0,7351	0,0071	-	-	-	-	-	-	-

Brėžinio lapo Nr.	Žemės sklypo Nr. plane	Žemės sklypo unikalus numeris	Žemės sklypo plotas pagal NTR, ha	Žemės sklypo plotas pagal RC GIS, ha	Planuojamos elektros tinklų AZ (III skyrius, ketvirtasis skirsnis)	Plan. vandens tiekimo ir nuotekų, paviršinių nuotekų tvarkymo infrastruktūros apsaugos zonos (III skyrius, dešimtas skirsnis)	Planuojamos geležinkelio kelių ir jų įrenginių, geležinkelio želdinių apsaugos zonos (III skyrius, trečiasis skirsnis)	Planuojamos kelių apsaugos zonos (III skyrius, antrasis skirsnis)	Planuojamos požeminio vandens vandenvietės taršos apribojimo juostos	Planuojamos požeminio vandens vandenvietės apsaugos zonos	Planuojamos paviršinių vandens telkinių pakrantės apsaugos juostos	Planuojamos paviršinių vandens telkinių apsaugos zonos
	31_2476	440043582476	0,0811	0,0812	0,0002	-	-	-	-	-	-	-
	31_4726	440051204726	2,0208	2,0208	-	-	-	0,0544	-	-	-	-
	31_4809	440051204809	5,1706	5,1706	-	-	-	0,0464	-	-	-	-
	31_5193	440051205193	8,2005	8,2006	0,0036	-	-	-	-	-	-	-
	31_5371	440051205371	0,2426	0,2426	-	-	-	0,0385	-	-	-	-
	31_5620	440049915620	1,5900	1,5900	0,0047	-	-	-	-	-	-	-
	31_6618	440042756618	0,7755	0,7755	0,0227	-	-	-	-	-	-	-
	31_7258	440054977258	5,9649	5,9649	0,1166	-	-	-	-	-	-	-
	31_7423	440019597423	1,0300	0,9794	0,0160	-	-	-	-	-	-	-
	31_7599	440052487599	12,1021	12,1022	0,0434	-	-	-	-	-	-	-
	31_7745	440043487745	0,2999	0,2999	0,0254	-	-	-	-	-	-	-
	31_8540	440007678540	1,0318	1,0319	0,0416	-	-	-	-	-	-	-
Bendras plotas					37,8791	3,0328	29,8992	107,3485	4,6152	0,1877	0,7796	14,3790

3P_2 lentelė. Siūlomos naikinti specialiosios žemės naudojimo sąlygos

Brėžinio lapo Nr.	Žemės sklypo Nr. plane	Žemės sklypo unikalus numeris	Žemės sklypo plotas pagal NTR, ha	Esamo žemės sklypo plotas pagal RC GIS, ha	Siūloma naikinti elektros tinklų AZ (III skyrius, ketvirtasis skirsnis)
20	20_0406	440052710406	18,5367	18,5367	0,0040
	20_2685	440055072685	8,6093	8,6094	0,1274
	20_9564	440052889564	40,4170	40,4167	0,4510
21	21_0901	440050000901	22,6248	22,6247	0,5898
	21_8846	440052708846	8,1012	8,1012	0,0917
Bendras plotas					1,2639

Projekto „Rail Baltica“ geležinkelio linijos Kaunas–Lietuvos ir Latvijos valstybių siena inžinerinių sistemų ir regioninių stočių susisiekimo komunikacijų inžinerinės infrastruktūros vystymo plano aiškinamojo rašto
4 priedas

KITOMIS NAUDMENOMIS PAVERČIAMŲ MIŠKO ŽEMĖS PLOTŲ SĄRAŠAS

Eilės Nr.	Girininkija	Miško kvartalo numeris	Miško sklypo numeris	Miško grupė ir pogrupis	Preliminarus kitomis naudmenomis paverčiamas miško žemės plotas , ha
1	Karmėlavos girininkija	207	27	IV grupė. Ūkiniai miškai. Normalaus kirtimo amžiaus ūkiniai miškai	0,0763
2	Karmėlavos girininkija	120	42a	IV grupė. Ūkiniai miškai. Normalaus kirtimo amžiaus ūkiniai miškai	0,1372
3	Karmėlavos girininkija	120	31	IV grupė. Ūkiniai miškai. Normalaus kirtimo amžiaus ūkiniai miškai	0,9800
4	Karmėlavos girininkija	120	38	IV grupė. Ūkiniai miškai. Normalaus kirtimo amžiaus ūkiniai miškai	0,4489
5	Karmėlavos girininkija	120	30	IV grupė. Ūkiniai miškai. Normalaus kirtimo amžiaus ūkiniai miškai	1,3356
6	Karmėlavos girininkija	120	29	IV grupė. Ūkiniai miškai. Normalaus kirtimo amžiaus ūkiniai miškai	0,0346
7	Karmėlavos girininkija	120	27	IV grupė. Ūkiniai miškai. Normalaus kirtimo amžiaus ūkiniai miškai	0,7180
8	Karmėlavos girininkija	120	5	IV grupė. Ūkiniai miškai. Normalaus kirtimo amžiaus ūkiniai miškai	0,1471
9	Karmėlavos girininkija	120	3	IV grupė. Ūkiniai miškai. Normalaus kirtimo amžiaus ūkiniai miškai	0,0174
10	Karmėlavos girininkija	120	2a	IV grupė. Ūkiniai miškai. Normalaus kirtimo amžiaus ūkiniai miškai	0,1171
11	Karmėlavos girininkija	120	1	IV grupė. Ūkiniai miškai. Normalaus kirtimo amžiaus ūkiniai miškai	0,1355
12	Karmėlavos girininkija	120	2	IV grupė. Ūkiniai miškai. Normalaus kirtimo amžiaus ūkiniai miškai	0,1357
13	Karmėlavos girininkija	49	40	IV grupė. Ūkiniai miškai. Normalaus kirtimo amžiaus ūkiniai miškai	0,0789
14	Karmėlavos girininkija	49	44	IV grupė. Ūkiniai miškai. Normalaus kirtimo amžiaus ūkiniai miškai	0,0057
15	Karmėlavos girininkija	49	37	IV grupė. Ūkiniai miškai. Normalaus kirtimo amžiaus ūkiniai miškai	0,3291
16	Karmėlavos girininkija	50	36	IV grupė. Ūkiniai miškai. Normalaus kirtimo amžiaus ūkiniai miškai	0,1719
17	Karmėlavos girininkija	50	32	IV grupė. Ūkiniai miškai. Normalaus kirtimo amžiaus ūkiniai miškai	0,0533

Eilės Nr.	Girininkija	Miško kvartalo numeris	Miško sklypo numeris	Miško grupė ir pogrupis	Preliminarus kitomis naudmenomis paverčiamas miško žemės plotas , ha
18	Karmėlavos girininkija	50	42a	IV grupė. Ūkiniai miškai. Normalaus kirtimo amžiaus ūkiniai miškai	0,0498
19	Karmėlavos girininkija	50	37	IV grupė. Ūkiniai miškai. Normalaus kirtimo amžiaus ūkiniai miškai	0,0707
20	Karmėlavos girininkija	50	43a	IV grupė. Ūkiniai miškai. Normalaus kirtimo amžiaus ūkiniai miškai	0,0001
21	Karmėlavos girininkija	49	43	IV grupė. Ūkiniai miškai. Normalaus kirtimo amžiaus ūkiniai miškai	0,2490
22	Karmėlavos girininkija	49	44a	IV grupė. Ūkiniai miškai. Normalaus kirtimo amžiaus ūkiniai miškai	0,0383
23	Karmėlavos girininkija	50	42	IV grupė. Ūkiniai miškai. Normalaus kirtimo amžiaus ūkiniai miškai	0,1024
24	Karmėlavos girininkija	55	4	IV grupė. Ūkiniai miškai. Normalaus kirtimo amžiaus ūkiniai miškai	0,0329
25	Karmėlavos girininkija	21	51a	IV grupė. Ūkiniai miškai. Normalaus kirtimo amžiaus ūkiniai miškai	0,0619
26	Karmėlavos girininkija	21	24	IV grupė. Ūkiniai miškai. Normalaus kirtimo amžiaus ūkiniai miškai	0,0003
27	Karmėlavos girininkija	21	11a	IV grupė. Ūkiniai miškai. Normalaus kirtimo amžiaus ūkiniai miškai	0,0497
28	Karmėlavos girininkija	21	11	IV grupė. Ūkiniai miškai. Normalaus kirtimo amžiaus ūkiniai miškai	0,0145
29	Karmėlavos girininkija	21	3	II grupė. Specialiosios paskirties miškai. A. Ekosistemų apsaugos miškai. Priešeroziniai miškai	0,0157
30	Karmėlavos girininkija	21	4a	II grupė. Specialiosios paskirties miškai. A. Ekosistemų apsaugos miškai. Priešeroziniai miškai	0,0014
31	Girelės girininkija	325	15a	IV grupė. Ūkiniai miškai. Normalaus kirtimo amžiaus ūkiniai miškai	0,7318
32	Girelės girininkija	325	14	IV grupė. Ūkiniai miškai. Normalaus kirtimo amžiaus ūkiniai miškai	1,1762
33	Girelės girininkija	325	12	IV grupė. Ūkiniai miškai. Normalaus kirtimo amžiaus ūkiniai miškai	0,8765
34	Girelės girininkija	325	11	IV grupė. Ūkiniai miškai. Normalaus kirtimo amžiaus ūkiniai miškai	0,3390
35	Girelės girininkija	325	10a	IV grupė. Ūkiniai miškai. Normalaus kirtimo amžiaus ūkiniai miškai	0,1231
36	Girelės girininkija	325	9	IV grupė. Ūkiniai miškai. Normalaus kirtimo amžiaus ūkiniai miškai	1,0799
37	Girelės girininkija	325	8a	IV grupė. Ūkiniai miškai. Normalaus kirtimo amžiaus ūkiniai miškai	0,2970
38	Girelės girininkija	325	6	IV grupė. Ūkiniai miškai. Normalaus kirtimo amžiaus ūkiniai miškai	0,9271
39	Girelės girininkija	325	4a	IV grupė. Ūkiniai miškai. Normalaus kirtimo amžiaus ūkiniai miškai	0,3114

Eilės Nr.	Girininkija	Miško kvartalo numeris	Miško sklypo numeris	Miško grupė ir pogrupis	Preliminarus kitomis naudmenomis paverčiamas miško žemės plotas, ha
40	Girelės girininkija	325	3	IV grupė. Ūkiniai miškai. Normalaus kirtimo amžiaus ūkiniai miškai	0,4901
41	Girelės girininkija	304	4	IV grupė. Ūkiniai miškai. Normalaus kirtimo amžiaus ūkiniai miškai	0,0576
42	Girelės girininkija	304	1	IV grupė. Ūkiniai miškai. Normalaus kirtimo amžiaus ūkiniai miškai	0,0780
43	Girelės girininkija	304	2	IV grupė. Ūkiniai miškai. Normalaus kirtimo amžiaus ūkiniai miškai	0,0262
44	Girelės girininkija	304	3	IV grupė. Ūkiniai miškai. Normalaus kirtimo amžiaus ūkiniai miškai	0,0502
45	Girelės girininkija	302	4	IV grupė. Ūkiniai miškai. Normalaus kirtimo amžiaus ūkiniai miškai	0,2933
46	Girelės girininkija	33	24	IV grupė. Ūkiniai miškai. Normalaus kirtimo amžiaus ūkiniai miškai	0,2635
47	Girelės girininkija	33	23	IV grupė. Ūkiniai miškai. Normalaus kirtimo amžiaus ūkiniai miškai	0,0349
48	Girelės girininkija	33	21	IV grupė. Ūkiniai miškai. Normalaus kirtimo amžiaus ūkiniai miškai	0,2017
49	Girelės girininkija	33	19	IV grupė. Ūkiniai miškai. Normalaus kirtimo amžiaus ūkiniai miškai	0,1787
50	Girelės girininkija	33	13	IV grupė. Ūkiniai miškai. Normalaus kirtimo amžiaus ūkiniai miškai	0,0004
51	Girelės girininkija	33	20a	IV grupė. Ūkiniai miškai. Normalaus kirtimo amžiaus ūkiniai miškai	0,2119
52	Girelės girininkija	33	16a	IV grupė. Ūkiniai miškai. Normalaus kirtimo amžiaus ūkiniai miškai	0,1401
53	Girelės girininkija	33	11	IV grupė. Ūkiniai miškai. Normalaus kirtimo amžiaus ūkiniai miškai	0,1705
54	Girelės girininkija	33	12	IV grupė. Ūkiniai miškai. Normalaus kirtimo amžiaus ūkiniai miškai	0,3412
55	Girelės girininkija	34	2a	IV grupė. Ūkiniai miškai. Normalaus kirtimo amžiaus ūkiniai miškai	0,0733
56	Girelės girininkija	34	1a	IV grupė. Ūkiniai miškai. Normalaus kirtimo amžiaus ūkiniai miškai	0,0618
57	Girelės girininkija	65	23	IV grupė. Ūkiniai miškai. Normalaus kirtimo amžiaus ūkiniai miškai	0,0015
58	Girelės girininkija	65	18	IV grupė. Ūkiniai miškai. Normalaus kirtimo amžiaus ūkiniai miškai	0,1950
59	Girelės girininkija	65	17	IV grupė. Ūkiniai miškai. Normalaus kirtimo amžiaus ūkiniai miškai	0,1775
60	Girelės girininkija	65	15	IV grupė. Ūkiniai miškai. Normalaus kirtimo amžiaus ūkiniai miškai	0,0464
61	Girelės girininkija	53	32	IV grupė. Ūkiniai miškai. Normalaus kirtimo amžiaus ūkiniai miškai	0,1379
62	Kėdainių girininkija	80	21a	IV grupė. Ūkiniai miškai. Normalaus kirtimo amžiaus ūkiniai miškai	0,0907

Eilės Nr.	Girininkija	Miško kvartalo numeris	Miško sklypo numeris	Miško grupė ir pogrupis	Preliminarus kitomis naudmenomis paverčiamas miško žemės plotas , ha
63	Kėdainių girininkija	80	18	IV grupė. Ūkiniai miškai. Normalaus kirtimo amžiaus ūkiniai miškai	0,1453
64	Kėdainių girininkija	80	19	IV grupė. Ūkiniai miškai. Normalaus kirtimo amžiaus ūkiniai miškai	0,2627
65	Kėdainių girininkija	80	11	IV grupė. Ūkiniai miškai. Normalaus kirtimo amžiaus ūkiniai miškai	0,2224
66	Kėdainių girininkija	76	25	IV grupė. Ūkiniai miškai. Normalaus kirtimo amžiaus ūkiniai miškai	0,2572
67	Kėdainių girininkija	76	26	IV grupė. Ūkiniai miškai. Normalaus kirtimo amžiaus ūkiniai miškai	0,1694
68	Kėdainių girininkija	77	7	IV grupė. Ūkiniai miškai. Normalaus kirtimo amžiaus ūkiniai miškai	0,1744
69	Kėdainių girininkija	77	1	IV grupė. Ūkiniai miškai. Normalaus kirtimo amžiaus ūkiniai miškai	0,3289
70	Kėdainių girininkija	77	3a	IV grupė. Ūkiniai miškai. Normalaus kirtimo amžiaus ūkiniai miškai	0,0735
71	Kėdainių girininkija	70	20	IV grupė. Ūkiniai miškai. Normalaus kirtimo amžiaus ūkiniai miškai	0,0924
72	Kėdainių girininkija	70	22	IV grupė. Ūkiniai miškai. Normalaus kirtimo amžiaus ūkiniai miškai	0,2014
73	Kėdainių girininkija	70	12	IV grupė. Ūkiniai miškai. Normalaus kirtimo amžiaus ūkiniai miškai	0,1312
74	Kėdainių girininkija	70	11	IV grupė. Ūkiniai miškai. Normalaus kirtimo amžiaus ūkiniai miškai	0,1411
75	Kėdainių girininkija	70	6	IV grupė. Ūkiniai miškai. Normalaus kirtimo amžiaus ūkiniai miškai	0,0008
76	Kėdainių girininkija	70	7	IV grupė. Ūkiniai miškai. Normalaus kirtimo amžiaus ūkiniai miškai	0,1517
77	Kėdainių girininkija	70	3	IV grupė. Ūkiniai miškai. Normalaus kirtimo amžiaus ūkiniai miškai	0,0366
78	Kėdainių girininkija	70	4	IV grupė. Ūkiniai miškai. Normalaus kirtimo amžiaus ūkiniai miškai	0,1194
79	Kėdainių girininkija	70	1	IV grupė. Ūkiniai miškai. Normalaus kirtimo amžiaus ūkiniai miškai	0,0444
80	Kėdainių girininkija	70	13	IV grupė. Ūkiniai miškai. Normalaus kirtimo amžiaus ūkiniai miškai	0,0076
81	Kėdainių girininkija	70	14	IV grupė. Ūkiniai miškai. Normalaus kirtimo amžiaus ūkiniai miškai	0,0035
82	Kėdainių girininkija	70	5	IV grupė. Ūkiniai miškai. Normalaus kirtimo amžiaus ūkiniai miškai	0,2205
83	Girelės girininkija	12	18	IV grupė. Ūkiniai miškai. Normalaus kirtimo amžiaus ūkiniai miškai	0,0001
84	Girelės girininkija	12	12	IV grupė. Ūkiniai miškai. Normalaus kirtimo amžiaus ūkiniai miškai	0,0319
85	Girelės girininkija	12	8	IV grupė. Ūkiniai miškai. Normalaus kirtimo amžiaus ūkiniai miškai	0,2163

Eilės Nr.	Girininkija	Miško kvartalo numeris	Miško sklypo numeris	Miško grupė ir pogrupis	Preliminarus kitomis naudmenomis paverčiamas miško žemės plotas , ha
86	Girelės girininkija	12	5	IV grupė. Ūkiniai miškai. Normalaus kirtimo amžiaus ūkiniai miškai	0,3443
87	Kėdainių girininkija	49	7	IV grupė. Ūkiniai miškai. Normalaus kirtimo amžiaus ūkiniai miškai	0,0766
88	Kėdainių girininkija	49	4	IV grupė. Ūkiniai miškai. Normalaus kirtimo amžiaus ūkiniai miškai	0,1323
89	Kėdainių girininkija	44	3a	IV grupė. Ūkiniai miškai. Normalaus kirtimo amžiaus ūkiniai miškai	0,6386
90	Kėdainių girininkija	44	10	IV grupė. Ūkiniai miškai. Normalaus kirtimo amžiaus ūkiniai miškai	0,0019
91	Girelės girininkija	12	3	IV grupė. Ūkiniai miškai. Normalaus kirtimo amžiaus ūkiniai miškai	0,0278
92	Kėdainių girininkija	49	4a	IV grupė. Ūkiniai miškai. Normalaus kirtimo amžiaus ūkiniai miškai	0,0161
93	Kėdainių girininkija	44	3	IV grupė. Ūkiniai miškai. Normalaus kirtimo amžiaus ūkiniai miškai	0,1884
94	Kėdainių girininkija	44	2	IV grupė. Ūkiniai miškai. Normalaus kirtimo amžiaus ūkiniai miškai	0,3243
95	Kėdainių girininkija	44	1	IV grupė. Ūkiniai miškai. Normalaus kirtimo amžiaus ūkiniai miškai	0,0004
96	Kėdainių girininkija	40	5a	IV grupė. Ūkiniai miškai. Normalaus kirtimo amžiaus ūkiniai miškai	0,2456
97	Kėdainių girininkija	40	4	IV grupė. Ūkiniai miškai. Normalaus kirtimo amžiaus ūkiniai miškai	0,1274
98	Kėdainių girininkija	40	1a	IV grupė. Ūkiniai miškai. Normalaus kirtimo amžiaus ūkiniai miškai	0,3719
99	Anciškių girininkija	409	18	IV grupė. Ūkiniai miškai. Normalaus kirtimo amžiaus ūkiniai miškai	0,1408
100	Anciškių girininkija	409	10	IV grupė. Ūkiniai miškai. Normalaus kirtimo amžiaus ūkiniai miškai	0,2415
101	Anciškių girininkija	409	4	IV grupė. Ūkiniai miškai. Normalaus kirtimo amžiaus ūkiniai miškai	0,1991
102	Anciškių girininkija	409	1	IV grupė. Ūkiniai miškai. Normalaus kirtimo amžiaus ūkiniai miškai	0,5699
103	Anciškių girininkija	405	2	IV grupė. Ūkiniai miškai. Normalaus kirtimo amžiaus ūkiniai miškai	0,0493
104	Anciškių girininkija	405	1	IV grupė. Ūkiniai miškai. Normalaus kirtimo amžiaus ūkiniai miškai	0,0151
105	Anciškių girininkija	383	2	IV grupė. Ūkiniai miškai. Normalaus kirtimo amžiaus ūkiniai miškai	0,0183
106	Anciškių girininkija	377	24	IV grupė. Ūkiniai miškai. Normalaus kirtimo amžiaus ūkiniai miškai	0,0531
107	Anciškių girininkija	338	2	IV grupė. Ūkiniai miškai. Normalaus kirtimo amžiaus ūkiniai miškai	0,0513
108	Anciškių girininkija	191	17	IV grupė. Ūkiniai miškai. Normalaus kirtimo amžiaus ūkiniai miškai	0,0103

Eilės Nr.	Girininkija	Miško kvartalo numeris	Miško sklypo numeris	Miško grupė ir pogrupis	Preliminarus kitomis naudmenomis paverčiamas miško žemės plotas, ha
109	Anciškių girininkija	191	13	IV grupė. Ūkiniai miškai. Normalaus kirtimo amžiaus ūkiniai miškai	0,0630
110	Anciškių girininkija	175	9	IV grupė. Ūkiniai miškai. Normalaus kirtimo amžiaus ūkiniai miškai	0,0001
111	Anciškių girininkija	175	3	IV grupė. Ūkiniai miškai. Normalaus kirtimo amžiaus ūkiniai miškai	0,6642
112	Anciškių girininkija	175	4a	IV grupė. Ūkiniai miškai. Normalaus kirtimo amžiaus ūkiniai miškai	0,2588
113	Anciškių girininkija	175	2	IV grupė. Ūkiniai miškai. Normalaus kirtimo amžiaus ūkiniai miškai	0,0025
114	Anciškių girininkija	175	4	IV grupė. Ūkiniai miškai. Normalaus kirtimo amžiaus ūkiniai miškai	0,0514
115	Anciškių girininkija	172	34a	IV grupė. Ūkiniai miškai. Normalaus kirtimo amžiaus ūkiniai miškai	0,0709
116	Anciškių girininkija	172	33	IV grupė. Ūkiniai miškai. Normalaus kirtimo amžiaus ūkiniai miškai	0,0085
117	Anciškių girininkija	172	28	IV grupė. Ūkiniai miškai. Normalaus kirtimo amžiaus ūkiniai miškai	0,0313
118	Anciškių girininkija	172	24	IV grupė. Ūkiniai miškai. Normalaus kirtimo amžiaus ūkiniai miškai	0,3239
119	Anciškių girininkija	172	18	IV grupė. Ūkiniai miškai. Normalaus kirtimo amžiaus ūkiniai miškai	0,4425
120	Anciškių girininkija	171	29	IV grupė. Ūkiniai miškai. Normalaus kirtimo amžiaus ūkiniai miškai	0,0003
121	Anciškių girininkija	172	19	IV grupė. Ūkiniai miškai. Normalaus kirtimo amžiaus ūkiniai miškai	0,0634
122	Anciškių girininkija	172	15	IV grupė. Ūkiniai miškai. Normalaus kirtimo amžiaus ūkiniai miškai	0,0405
123	Anciškių girininkija	172	15a	IV grupė. Ūkiniai miškai. Normalaus kirtimo amžiaus ūkiniai miškai	0,0215
124	Anciškių girininkija	61	15	IV grupė. Ūkiniai miškai. Normalaus kirtimo amžiaus ūkiniai miškai	0,0718
125	Anciškių girininkija	61	14	IV grupė. Ūkiniai miškai. Normalaus kirtimo amžiaus ūkiniai miškai	0,2035
126	Anciškių girininkija	61	11	IV grupė. Ūkiniai miškai. Normalaus kirtimo amžiaus ūkiniai miškai	0,1717
127	Anciškių girininkija	61	9a	IV grupė. Ūkiniai miškai. Normalaus kirtimo amžiaus ūkiniai miškai	0,0870
128	Anciškių girininkija	61	8	IV grupė. Ūkiniai miškai. Normalaus kirtimo amžiaus ūkiniai miškai	0,1230
129	Krekenavos girininkija	44	8	IV grupė. Ūkiniai miškai. Normalaus kirtimo amžiaus ūkiniai miškai	0,0330
130	Krekenavos girininkija	44	6	IV grupė. Ūkiniai miškai. Normalaus kirtimo amžiaus ūkiniai miškai	0,0718
131	Krekenavos girininkija	44	7	IV grupė. Ūkiniai miškai. Normalaus kirtimo amžiaus ūkiniai miškai	0,0736

Eilės Nr.	Girininkija	Miško kvartalo numeris	Miško sklypo numeris	Miško grupė ir pogrupis	Preliminarus kitomis naudmenomis paverčiamas miško žemės plotas , ha
132	Krekenavos girininkija	44	3a	IV grupė. Ūkiniai miškai. Normalaus kirtimo amžiaus ūkiniai miškai	0,3388
133	Krekenavos girininkija	44	5	IV grupė. Ūkiniai miškai. Normalaus kirtimo amžiaus ūkiniai miškai	0,1871
134	Krekenavos girininkija	44	4	IV grupė. Ūkiniai miškai. Normalaus kirtimo amžiaus ūkiniai miškai	0,1278
135	Krekenavos girininkija	34	4a	IV grupė. Ūkiniai miškai. Normalaus kirtimo amžiaus ūkiniai miškai	0,0138
136	Krekenavos girininkija	29	41	IV grupė. Ūkiniai miškai. Normalaus kirtimo amžiaus ūkiniai miškai	0,0925
137	Krekenavos girininkija	29	35	IV grupė. Ūkiniai miškai. Normalaus kirtimo amžiaus ūkiniai miškai	0,0267
138	Krekenavos girininkija	29	34	IV grupė. Ūkiniai miškai. Normalaus kirtimo amžiaus ūkiniai miškai	0,0251
139	Krekenavos girininkija	29	36a	IV grupė. Ūkiniai miškai. Normalaus kirtimo amžiaus ūkiniai miškai	0,0445
140	Krekenavos girininkija	29	31	IV grupė. Ūkiniai miškai. Normalaus kirtimo amžiaus ūkiniai miškai	0,0920
141	Krekenavos girininkija	29	24a	IV grupė. Ūkiniai miškai. Normalaus kirtimo amžiaus ūkiniai miškai	0,1138
142	Krekenavos girininkija	29	23a	IV grupė. Ūkiniai miškai. Normalaus kirtimo amžiaus ūkiniai miškai	0,0359
143	Krekenavos girininkija	29	22	IV grupė. Ūkiniai miškai. Normalaus kirtimo amžiaus ūkiniai miškai	0,0732
144	Krekenavos girininkija	29	21	IV grupė. Ūkiniai miškai. Normalaus kirtimo amžiaus ūkiniai miškai	0,0397
145	Krekenavos girininkija	29	46	IV grupė. Ūkiniai miškai. Normalaus kirtimo amžiaus ūkiniai miškai	0,0001
146	Krekenavos girininkija	29	10	IV grupė. Ūkiniai miškai. Normalaus kirtimo amžiaus ūkiniai miškai	0,6144
147	Krekenavos girininkija	29	1	IV grupė. Ūkiniai miškai. Normalaus kirtimo amžiaus ūkiniai miškai	0,0624
148	Krekenavos girininkija	21	42	IV grupė. Ūkiniai miškai. Normalaus kirtimo amžiaus ūkiniai miškai	0,1338
149	Krekenavos girininkija	21	35a	IV grupė. Ūkiniai miškai. Normalaus kirtimo amžiaus ūkiniai miškai	0,0967
150	Krekenavos girininkija	21	32	IV grupė. Ūkiniai miškai. Normalaus kirtimo amžiaus ūkiniai miškai	0,0407
151	Krekenavos girininkija	29	2	IV grupė. Ūkiniai miškai. Normalaus kirtimo amžiaus ūkiniai miškai	0,0941
152	Krekenavos girininkija	21	44	IV grupė. Ūkiniai miškai. Normalaus kirtimo amžiaus ūkiniai miškai	0,0138
153	Krekenavos girininkija	21	43	IV grupė. Ūkiniai miškai. Normalaus kirtimo amžiaus ūkiniai miškai	0,1423
154	Krekenavos girininkija	21	35	IV grupė. Ūkiniai miškai. Normalaus kirtimo amžiaus ūkiniai miškai	0,1094

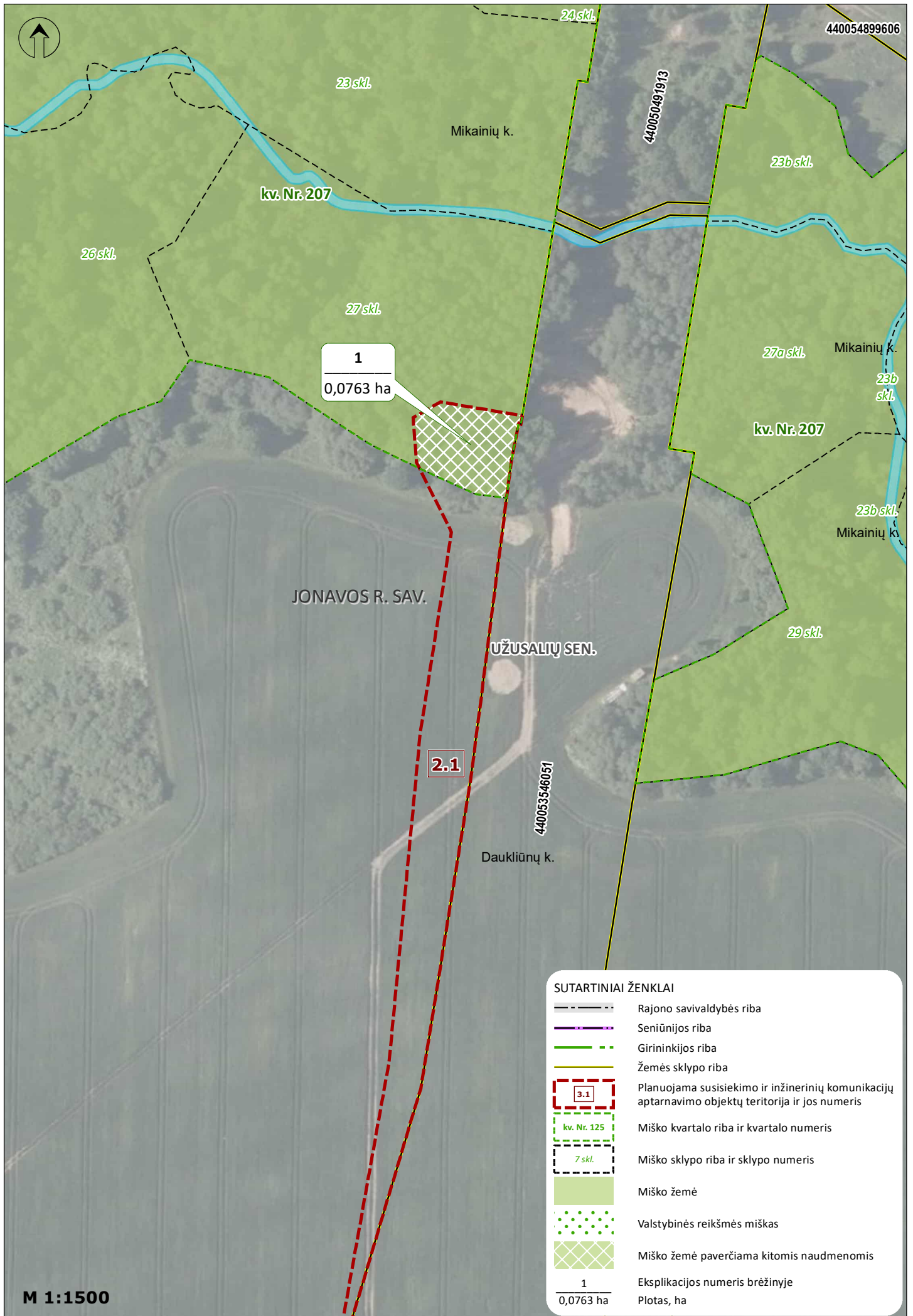
Eilės Nr.	Girininkija	Miško kvartalo numeris	Miško sklypo numeris	Miško grupė ir pogrupis	Preliminarus kitomis naudmenomis paverčiamas miško žemės plotas, ha
155	Krekenavos girininkija	21	34	IV grupė. Ūkiniai miškai. Normalaus kirtimo amžiaus ūkiniai miškai	0,0093
156	Krekenavos girininkija	21	33	IV grupė. Ūkiniai miškai. Normalaus kirtimo amžiaus ūkiniai miškai	0,0475
157	Krekenavos girininkija	21	53	IV grupė. Ūkiniai miškai. Normalaus kirtimo amžiaus ūkiniai miškai	0,0001
158	Krekenavos girininkija	21	53a	IV grupė. Ūkiniai miškai. Normalaus kirtimo amžiaus ūkiniai miškai	0,1557
159	Krekenavos girininkija	20	44	IV grupė. Ūkiniai miškai. Normalaus kirtimo amžiaus ūkiniai miškai	0,0960
160	Krekenavos girininkija	20	40	IV grupė. Ūkiniai miškai. Normalaus kirtimo amžiaus ūkiniai miškai	0,0618
161	Krekenavos girininkija	20	39	IV grupė. Ūkiniai miškai. Normalaus kirtimo amžiaus ūkiniai miškai	0,1043
162	Krekenavos girininkija	20	35	IV grupė. Ūkiniai miškai. Normalaus kirtimo amžiaus ūkiniai miškai	0,0511
163	Krekenavos girininkija	16	24	IV grupė. Ūkiniai miškai. Normalaus kirtimo amžiaus ūkiniai miškai	0,0457
164	Krekenavos girininkija	16	14a	IV grupė. Ūkiniai miškai. Normalaus kirtimo amžiaus ūkiniai miškai	0,0858
165	Krekenavos girininkija	16	13	IV grupė. Ūkiniai miškai. Normalaus kirtimo amžiaus ūkiniai miškai	0,1548
166	Krekenavos girininkija	16	7a	IV grupė. Ūkiniai miškai. Normalaus kirtimo amžiaus ūkiniai miškai	0,0712
167	Krekenavos girininkija	16	6	IV grupė. Ūkiniai miškai. Normalaus kirtimo amžiaus ūkiniai miškai	0,1014
168	Krekenavos girininkija	8	27	IV grupė. Ūkiniai miškai. Normalaus kirtimo amžiaus ūkiniai miškai	0,1167
169	Krekenavos girininkija	8	16	IV grupė. Ūkiniai miškai. Normalaus kirtimo amžiaus ūkiniai miškai	0,0174
170	Naujamiesčio girininkija	179	5	III grupė. Apsauginiai miškai. Laukų apsauginiai miškai	0,0956
171	Naujamiesčio girininkija	60	14	IV grupė. Ūkiniai miškai. Normalaus kirtimo amžiaus ūkiniai miškai	0,0663
172	Rozalimo girininkija	298	22	IV grupė. Ūkiniai miškai. Normalaus kirtimo amžiaus ūkiniai miškai	0,0619
173	Rozalimo girininkija	298	10a	IV grupė. Ūkiniai miškai. Normalaus kirtimo amžiaus ūkiniai miškai	0,0005
174	Rozalimo girininkija	303	16	IV grupė. Ūkiniai miškai. Normalaus kirtimo amžiaus ūkiniai miškai	0,1501
175	Rozalimo girininkija	301	25	IV grupė. Ūkiniai miškai. Normalaus kirtimo amžiaus ūkiniai miškai	0,0554
176	Rozalimo girininkija	301	28	IV grupė. Ūkiniai miškai. Normalaus kirtimo amžiaus ūkiniai miškai	0,1222
177	Rozalimo girininkija	301	22a	IV grupė. Ūkiniai miškai. Normalaus kirtimo amžiaus ūkiniai miškai	0,0427

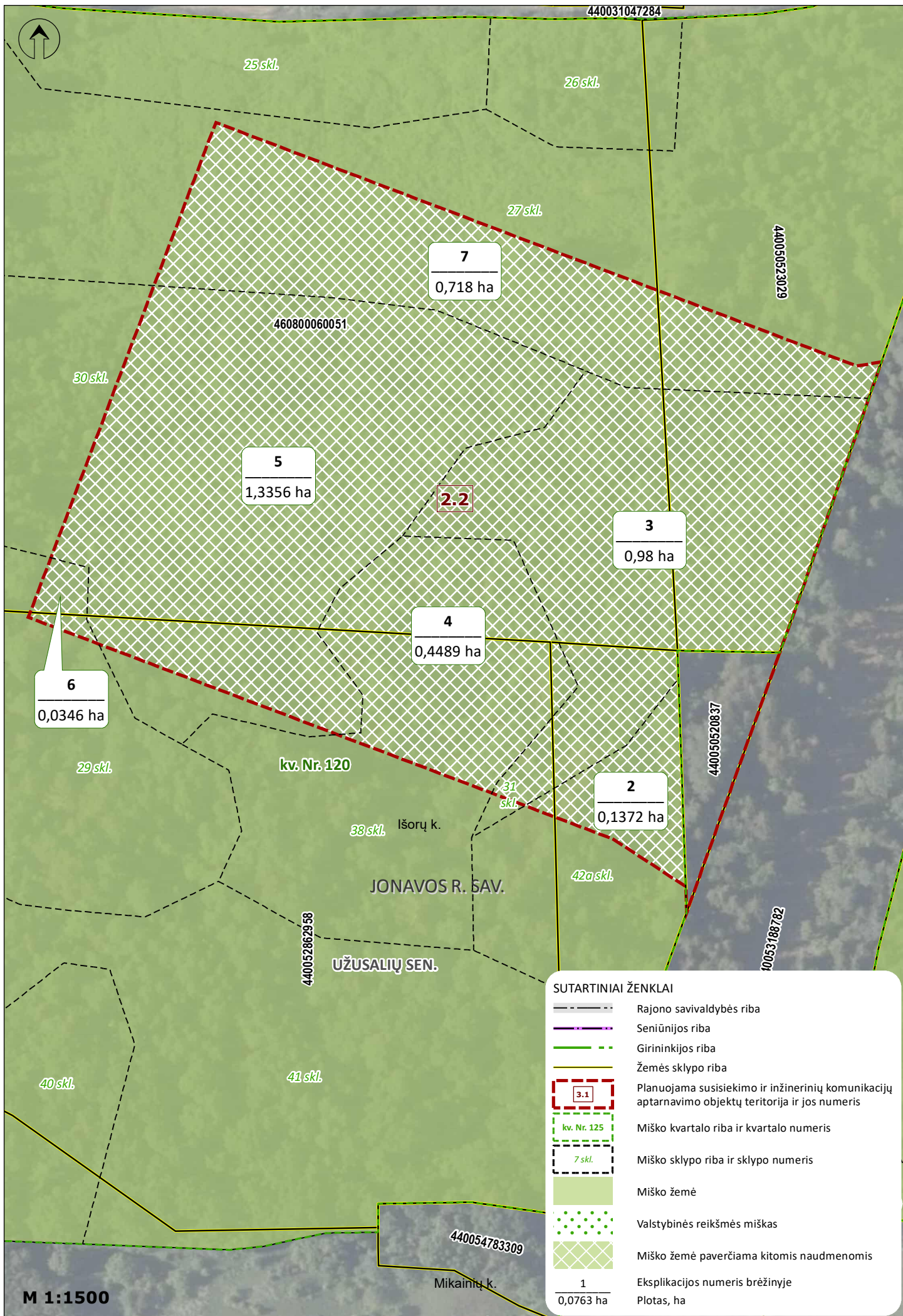
Eilės Nr.	Girininkija	Miško kvartalo numeris	Miško sklypo numeris	Miško grupė ir pogrupis	Preliminarus kitomis naudmenomis paverčiamas miško žemės plotas, ha
178	Rozalimo girininkija	301	26	IV grupė. Ūkiniai miškai. Normalaus kirtimo amžiaus ūkiniai miškai	0,0016
179	Pasvalio girininkija	284	17	IV grupė. Ūkiniai miškai. Normalaus kirtimo amžiaus ūkiniai miškai	0,0096
180	Pasvalio girininkija	284	15	IV grupė. Ūkiniai miškai. Normalaus kirtimo amžiaus ūkiniai miškai	0,1320
181	Pasvalio girininkija	284	14	IV grupė. Ūkiniai miškai. Normalaus kirtimo amžiaus ūkiniai miškai	0,0212
182	Pasvalio girininkija	284	7a	IV grupė. Ūkiniai miškai. Normalaus kirtimo amžiaus ūkiniai miškai	0,0570
183	Pasvalio girininkija	284	7	IV grupė. Ūkiniai miškai. Normalaus kirtimo amžiaus ūkiniai miškai	0,0001
184	Pasvalio girininkija	284	6	IV grupė. Ūkiniai miškai. Normalaus kirtimo amžiaus ūkiniai miškai	0,1013
185	Pasvalio girininkija	284	5	IV grupė. Ūkiniai miškai. Normalaus kirtimo amžiaus ūkiniai miškai	0,0966
186	Pasvalio girininkija	273	26	IV grupė. Ūkiniai miškai. Normalaus kirtimo amžiaus ūkiniai miškai	0,1050
187	Pasvalio girininkija	273	25	IV grupė. Ūkiniai miškai. Normalaus kirtimo amžiaus ūkiniai miškai	0,0861
188	Pasvalio girininkija	273	24	IV grupė. Ūkiniai miškai. Normalaus kirtimo amžiaus ūkiniai miškai	0,4356
189	Pasvalio girininkija	273	23	IV grupė. Ūkiniai miškai. Normalaus kirtimo amžiaus ūkiniai miškai	0,0004
190	Pasvalio girininkija	273	4	IV grupė. Ūkiniai miškai. Normalaus kirtimo amžiaus ūkiniai miškai	0,0343
191	Pasvalio girininkija	272	19	IV grupė. Ūkiniai miškai. Normalaus kirtimo amžiaus ūkiniai miškai	0,0230
192	Pasvalio girininkija	272	5	IV grupė. Ūkiniai miškai. Normalaus kirtimo amžiaus ūkiniai miškai	0,0411
193	Pasvalio girininkija	272	4	IV grupė. Ūkiniai miškai. Normalaus kirtimo amžiaus ūkiniai miškai	0,0840
194	Pasvalio girininkija	202	37	IV grupė. Ūkiniai miškai. Normalaus kirtimo amžiaus ūkiniai miškai	0,1684
195	Pasvalio girininkija	202	2	III grupė. Apsauginiai miškai. Apsaugos zonų miškai	0,0185
196	Pasvalio girininkija	186	28	IV grupė. Ūkiniai miškai. Normalaus kirtimo amžiaus ūkiniai miškai	0,0013
197	Pasvalio girininkija	186	27a	IV grupė. Ūkiniai miškai. Normalaus kirtimo amžiaus ūkiniai miškai	0,1864
198	Pasvalio girininkija	186	49	IV grupė. Ūkiniai miškai. Normalaus kirtimo amžiaus ūkiniai miškai	0,2022
199	Pasvalio girininkija	186	31	IV grupė. Ūkiniai miškai. Normalaus kirtimo amžiaus ūkiniai miškai	0,0312
200	Pasvalio girininkija	186	30	IV grupė. Ūkiniai miškai. Normalaus kirtimo amžiaus ūkiniai miškai	0,0438

Eilės Nr.	Girininkija	Miško kvartalo numeris	Miško sklypo numeris	Miško grupė ir pogrupis	Preliminarus kitomis naudmenomis paverčiamas miško žemės plotas, ha
201	Pasvalio girininkija	186	29	IV grupė. Ūkiniai miškai. Normalaus kirtimo amžiaus ūkiniai miškai	0,1276
202	Pasvalio girininkija	186	21	IV grupė. Ūkiniai miškai. Normalaus kirtimo amžiaus ūkiniai miškai	0,0042
203	Pasvalio girininkija	186	27	IV grupė. Ūkiniai miškai. Normalaus kirtimo amžiaus ūkiniai miškai	0,0651
204	Pasvalio girininkija	186	4	IV grupė. Ūkiniai miškai. Normalaus kirtimo amžiaus ūkiniai miškai	0,0191
205	Pasvalio girininkija	186	5	IV grupė. Ūkiniai miškai. Normalaus kirtimo amžiaus ūkiniai miškai	0,0001
206	Pasvalio girininkija	143	41b	IV grupė. Ūkiniai miškai. Normalaus kirtimo amžiaus ūkiniai miškai	0,2674
207	Pasvalio girininkija	143	45	IV grupė. Ūkiniai miškai. Normalaus kirtimo amžiaus ūkiniai miškai	0,0678
208	Pasvalio girininkija	143	10	IV grupė. Ūkiniai miškai. Normalaus kirtimo amžiaus ūkiniai miškai	0,0766
209	Pasvalio girininkija	10	8	IV grupė. Ūkiniai miškai. Normalaus kirtimo amžiaus ūkiniai miškai	0,0001
210	Pasvalio girininkija	10	4	IV grupė. Ūkiniai miškai. Normalaus kirtimo amžiaus ūkiniai miškai	0,0456
211	Pasvalio girininkija	10	7	IV grupė. Ūkiniai miškai. Normalaus kirtimo amžiaus ūkiniai miškai	0,0492
212	Pasvalio girininkija	8	4	IV grupė. Ūkiniai miškai. Normalaus kirtimo amžiaus ūkiniai miškai	0,0730
213	Pasvalio girininkija	8	10	IV grupė. Ūkiniai miškai. Normalaus kirtimo amžiaus ūkiniai miškai	0,0311
214	Pasvalio girininkija	8	5	IV grupė. Ūkiniai miškai. Normalaus kirtimo amžiaus ūkiniai miškai	0,0092
215	Pasvalio girininkija	8	13	IV grupė. Ūkiniai miškai. Normalaus kirtimo amžiaus ūkiniai miškai	0,0103
216	Pasvalio girininkija	9	5	IV grupė. Ūkiniai miškai. Normalaus kirtimo amžiaus ūkiniai miškai	0,0190
Bendras plotas					31,5268







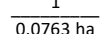
Projekto „Rail Baltica“ geležinkelio
linijos Kaunas–Lietuvos ir Latvijos
valstybių siena inžinerinių sistemų ir
regioninių stočių susisiekimo
komunikacijų inžinerinės
infrastruktūros vystymo plano
aiškinamojo rašto
5 priedas

KITOMIS NAUDMENOMIS PAVERČIAMŲ MIŠKO ŽEMĖS PLOTŲ SCHEMAS

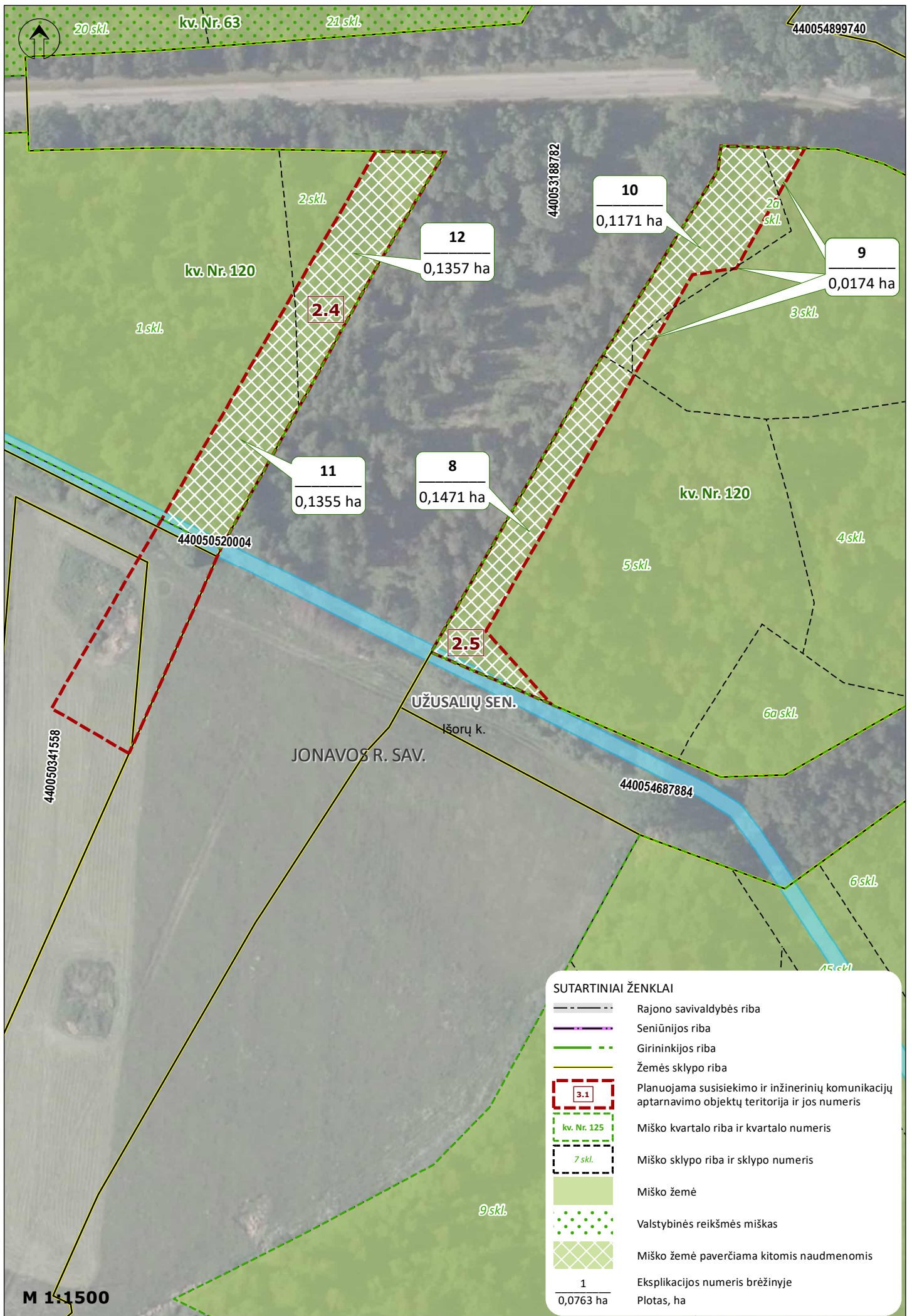


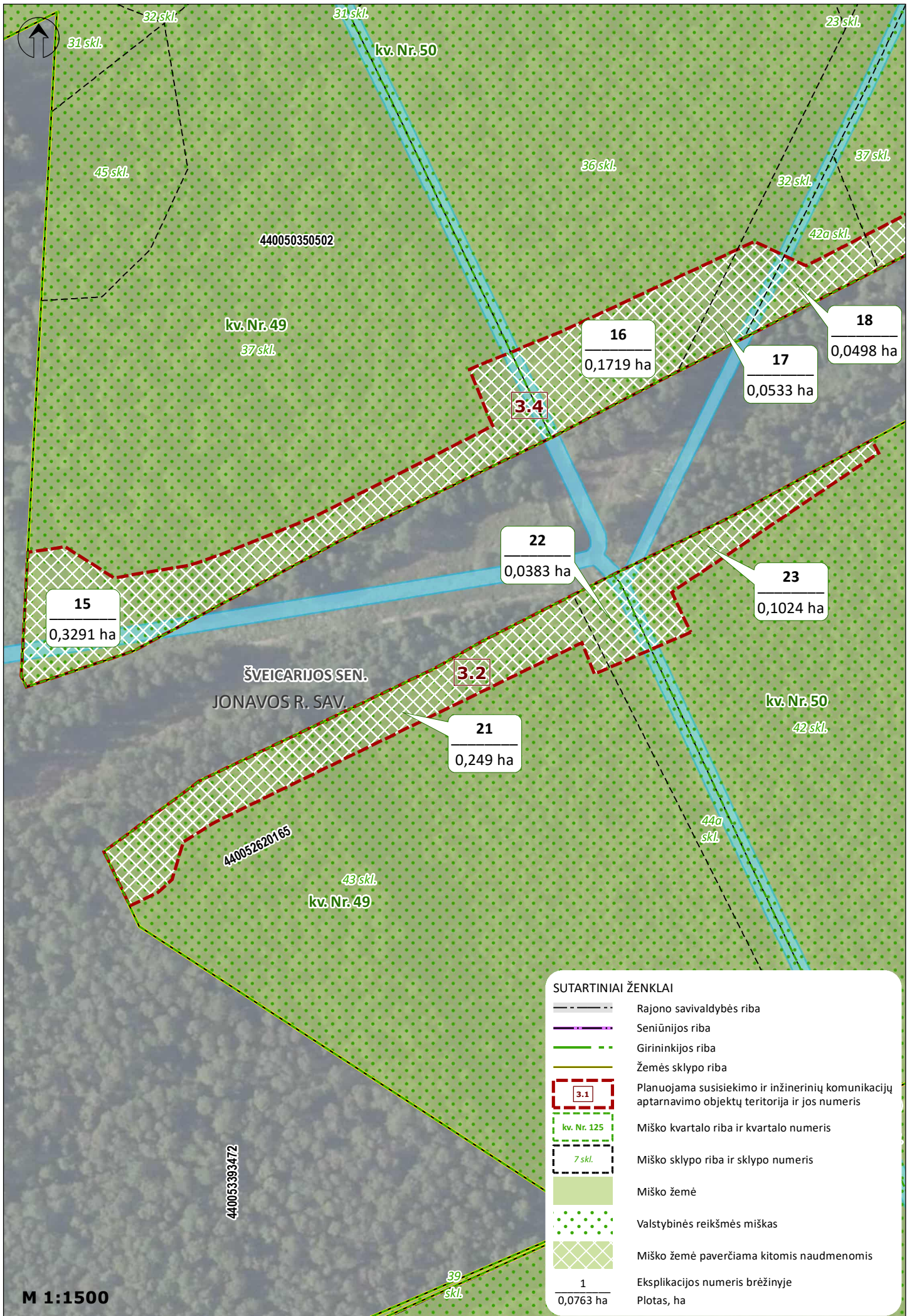


SUTARTINIAI ŽENKLAI

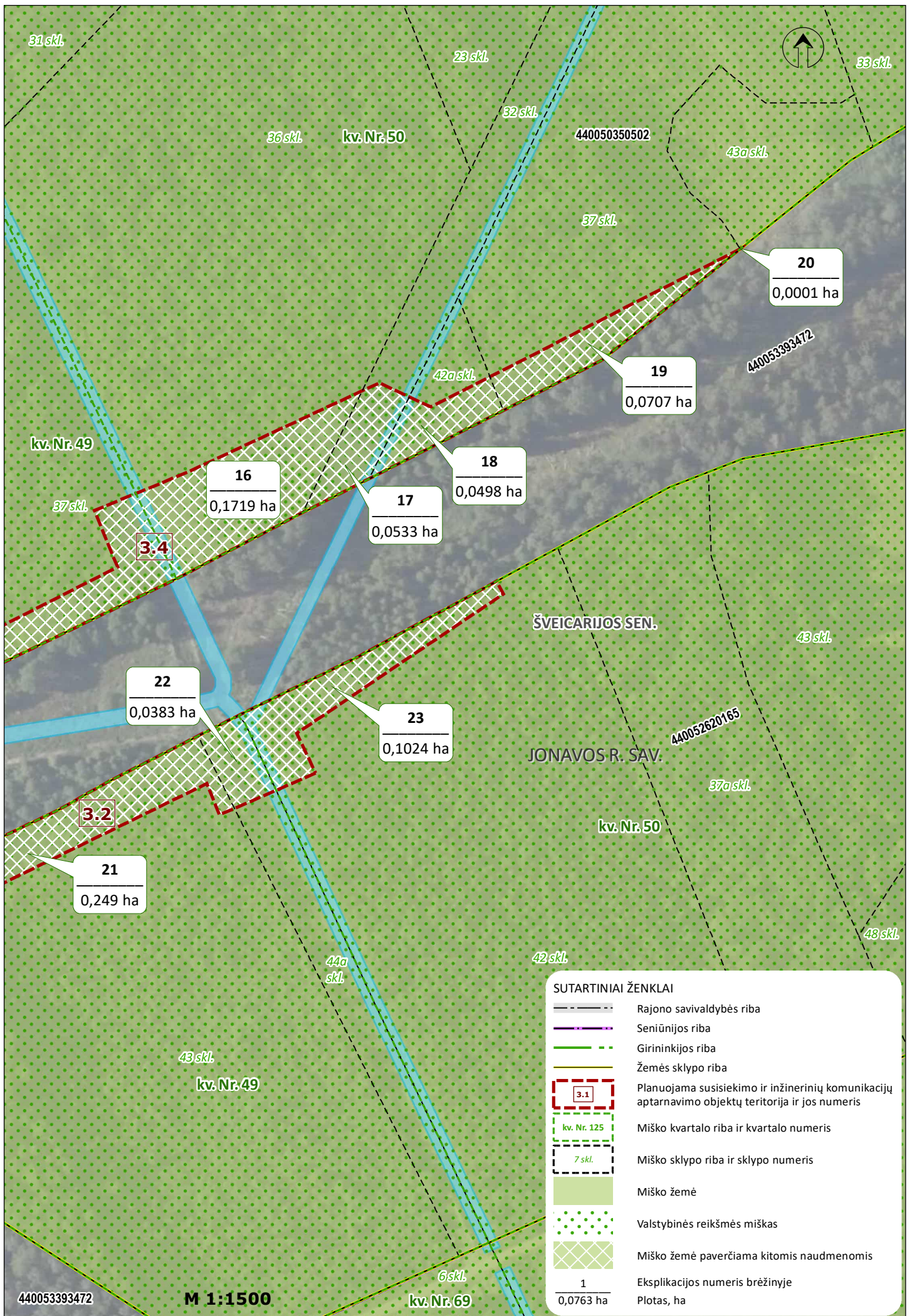
-  Rajono savivaldybės riba
-  Seniūnijos riba
-  Girininkijos riba
-  Žemės sklypo riba
-  Planuojama susisiekimo ir inžinerinių komunikacijų aptarnavimo objektų teritorija ir jos numeris
-  kv. Nr. 125
-  7 skl.
-  Miško žemė
-  Valstybinės reikšmės miškas
-  Miško žemė paverčiama kitomis naudmenomis
-  1
-  0,0763 ha

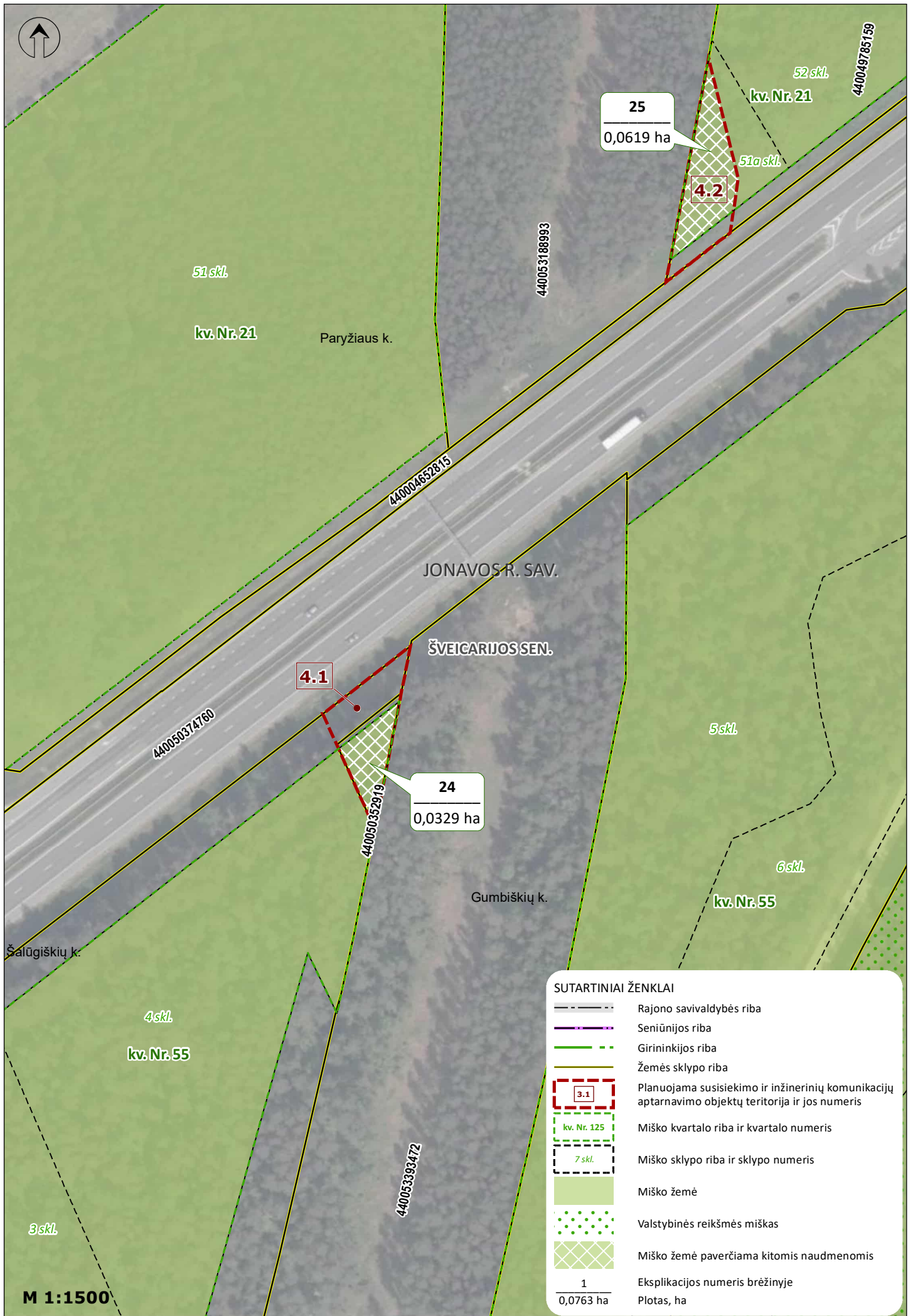
M 1:1500

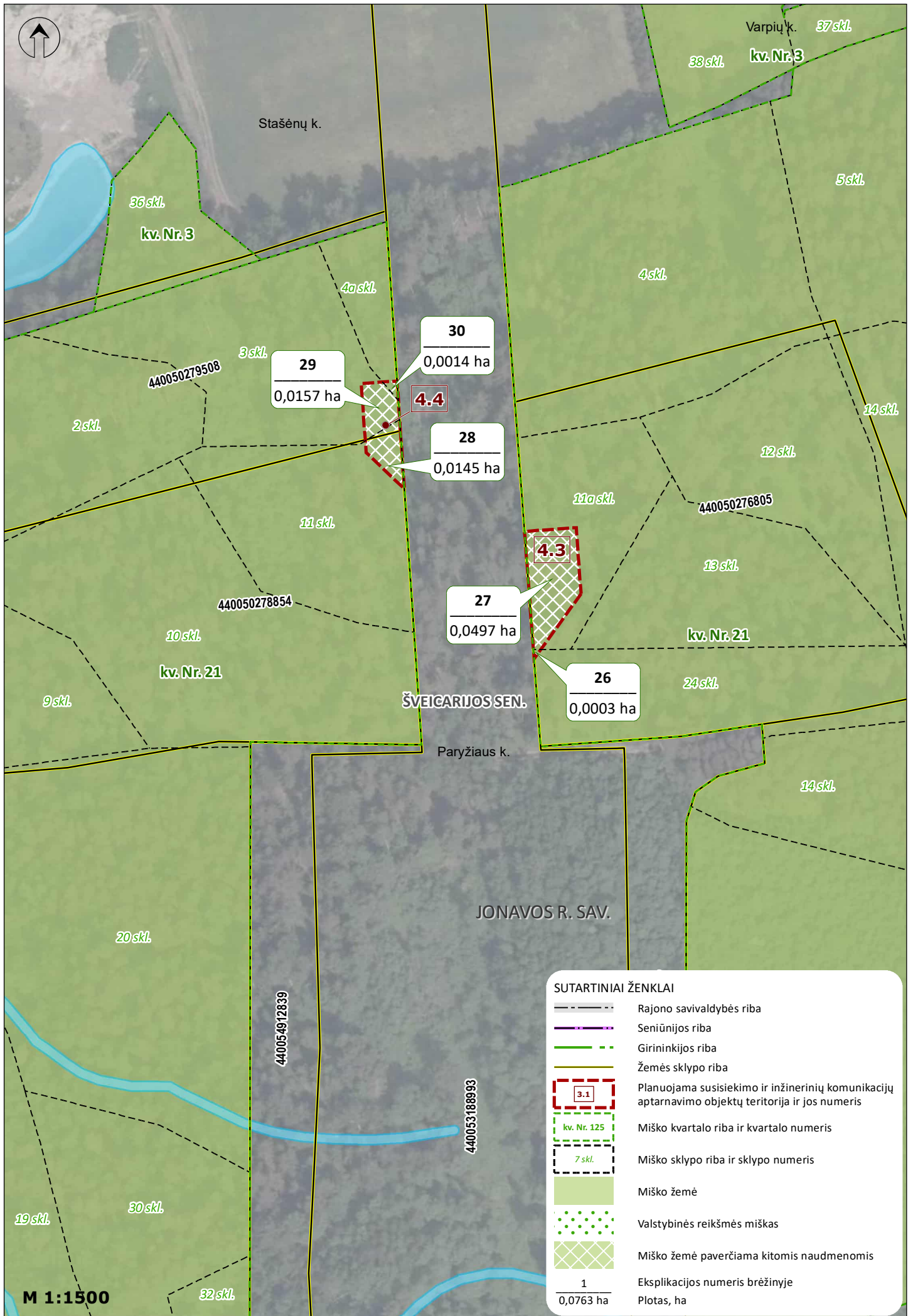


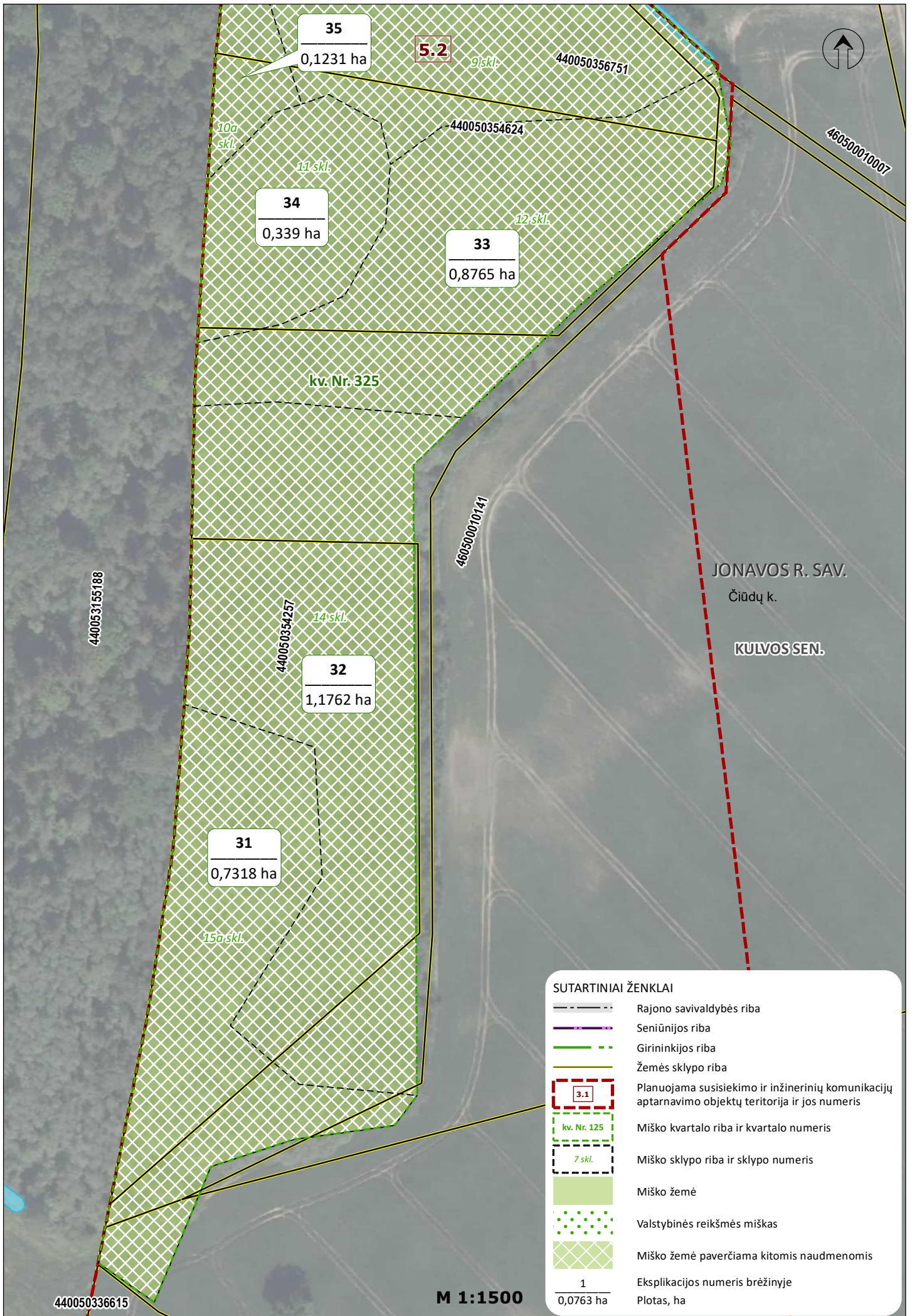


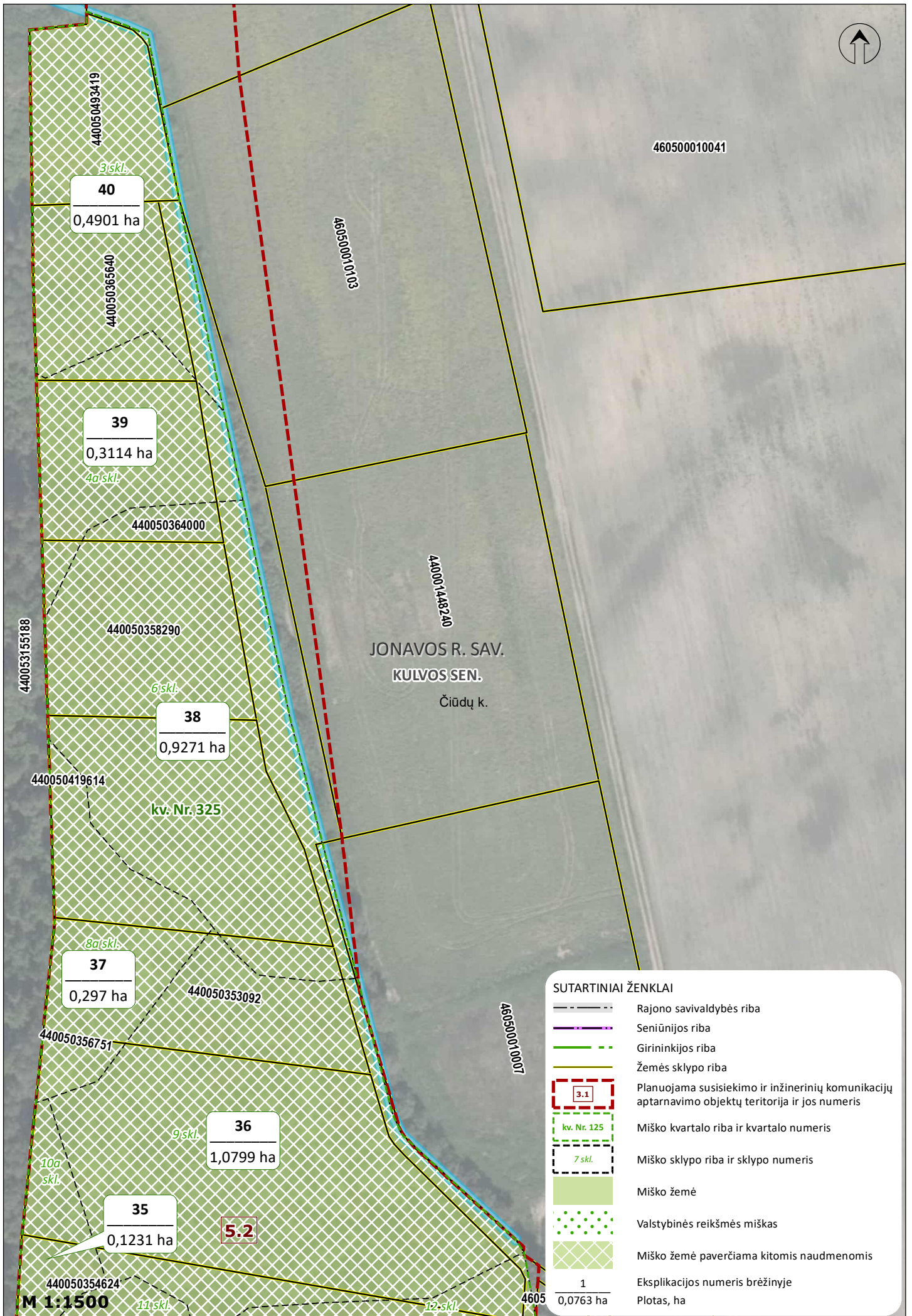
M 1:1500

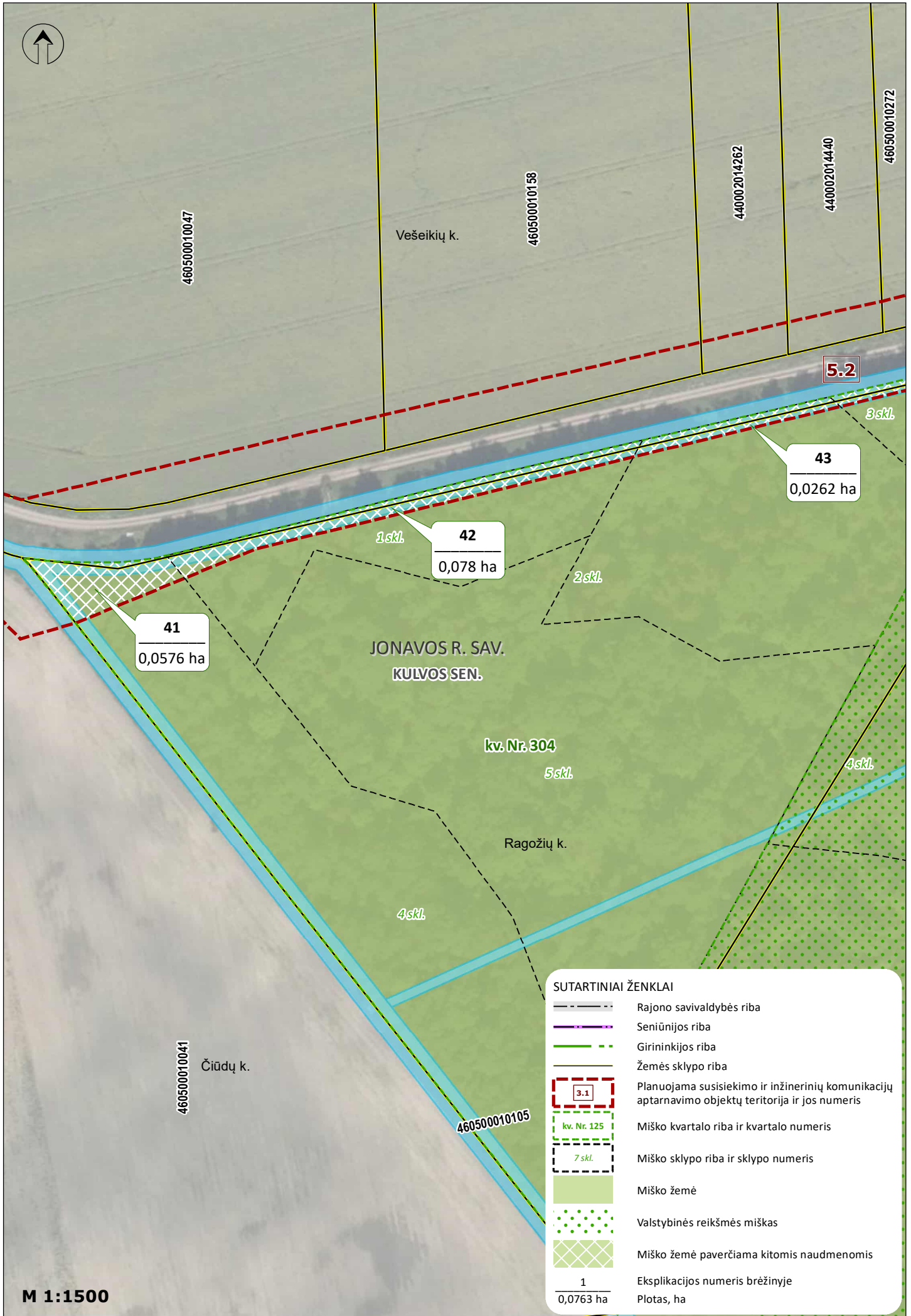














3 skl.

2 skl.

kv. Nr. 302

4 skl.

440050382973

45
0,2933 ha

440051132595

BUKONIŲ SEN.

Karaliūnų k.

440050038045

440052496921

KULVOS SEN.

JONAVOS R. SAV.

440052677593

Ručiūnų k.

6.1

440054783658

6.2

440052493440













440052494916

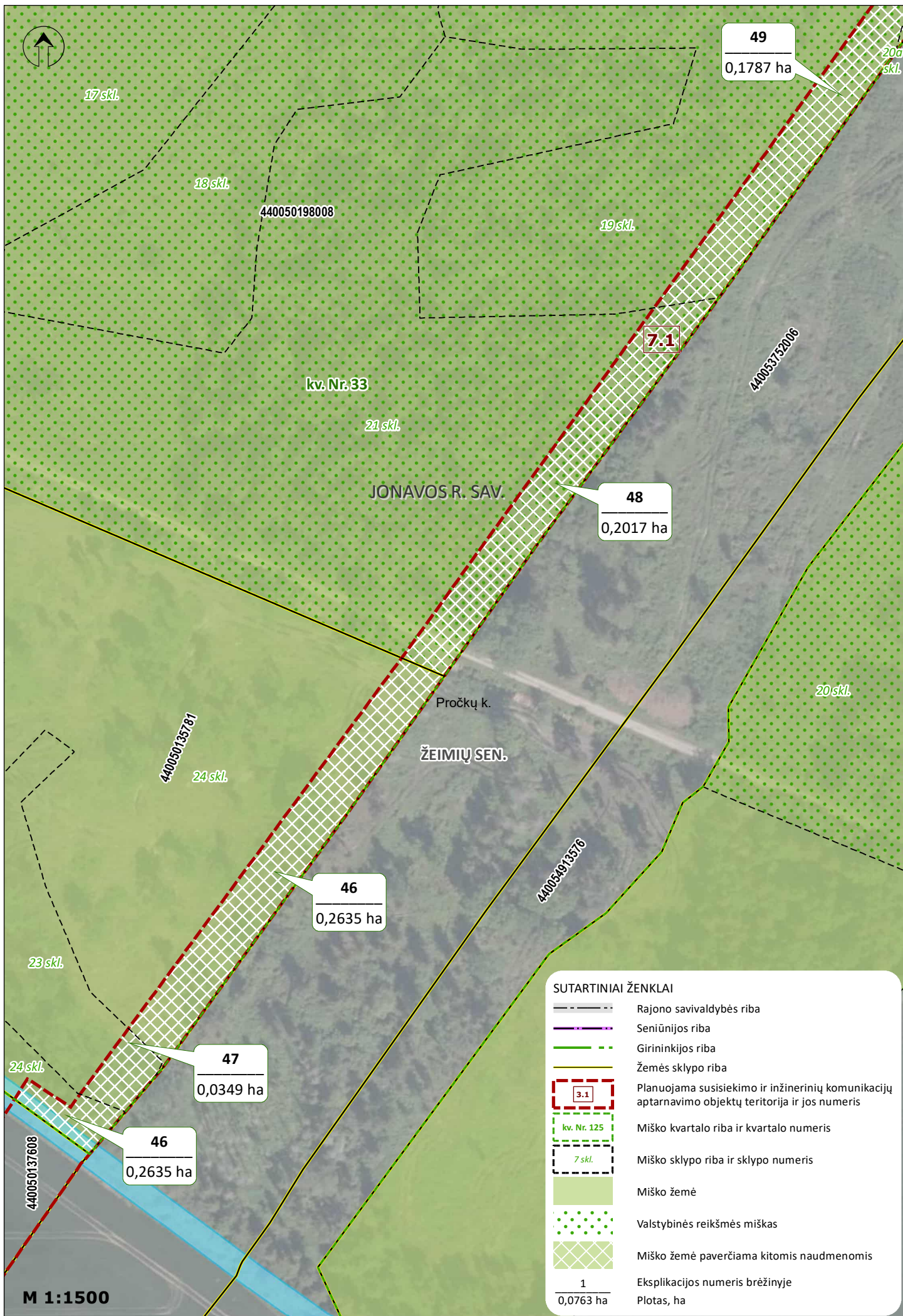
440054763192

440054774075

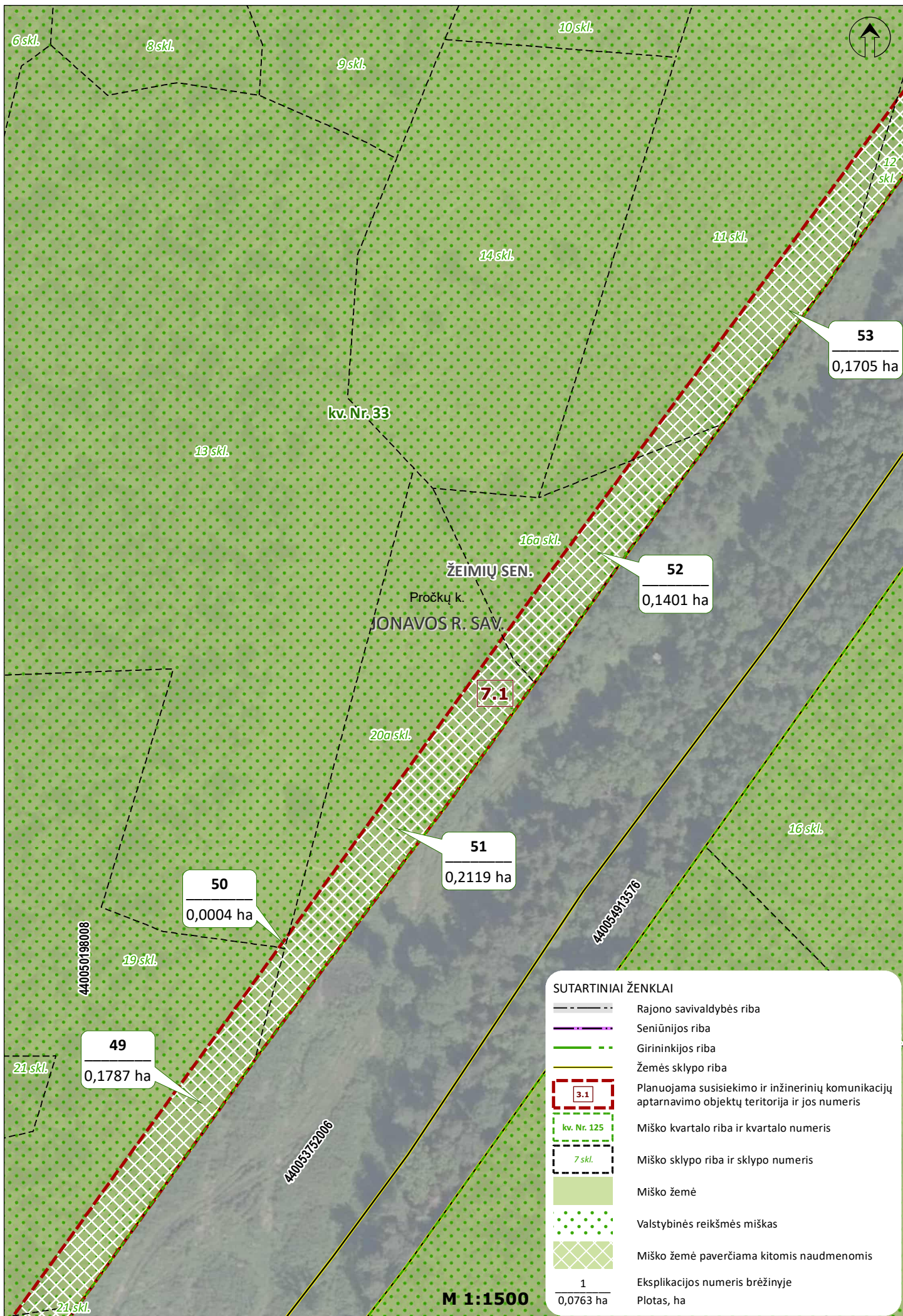
M 1:1500

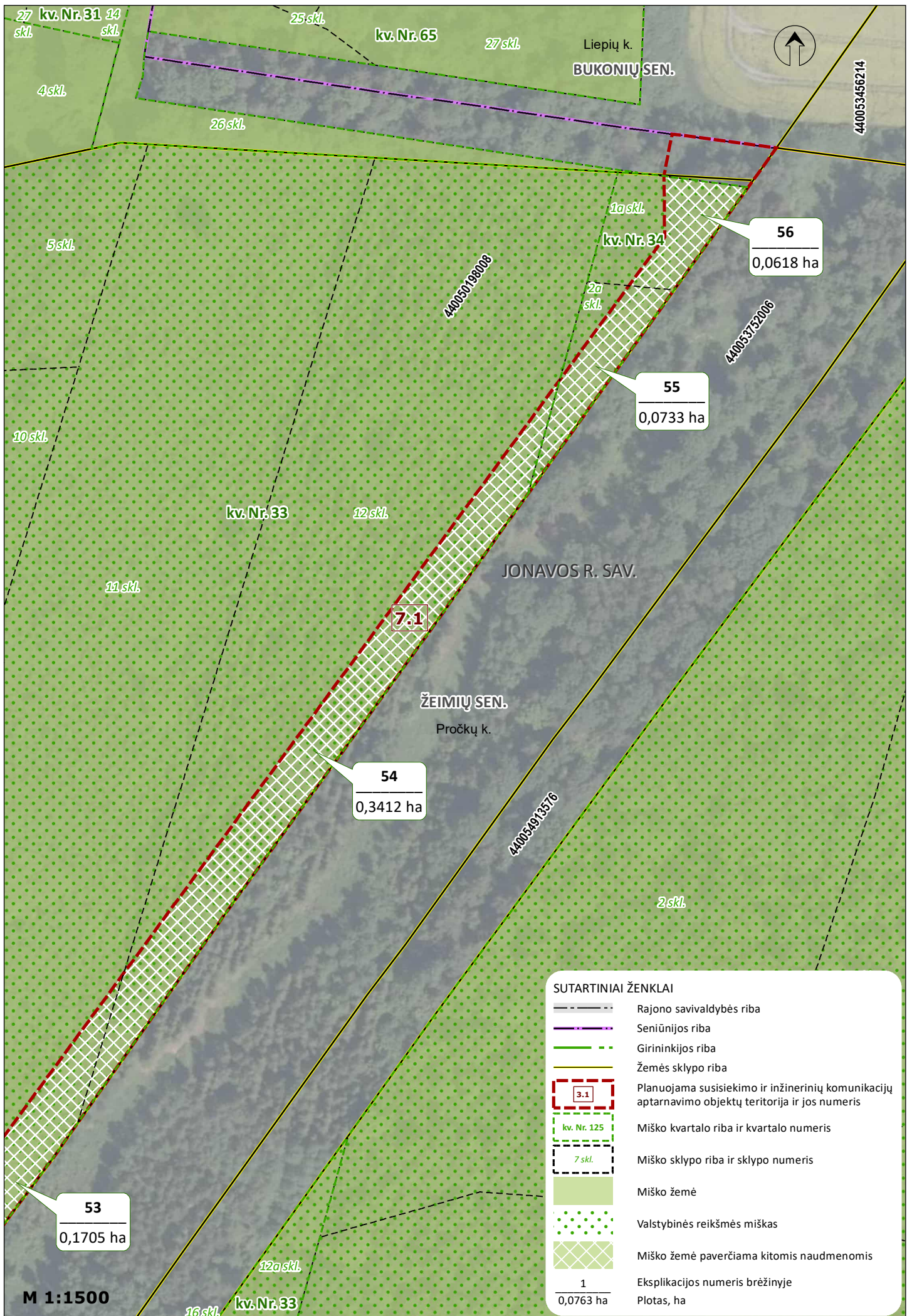
SUTARTINIAI ŽENKLAI

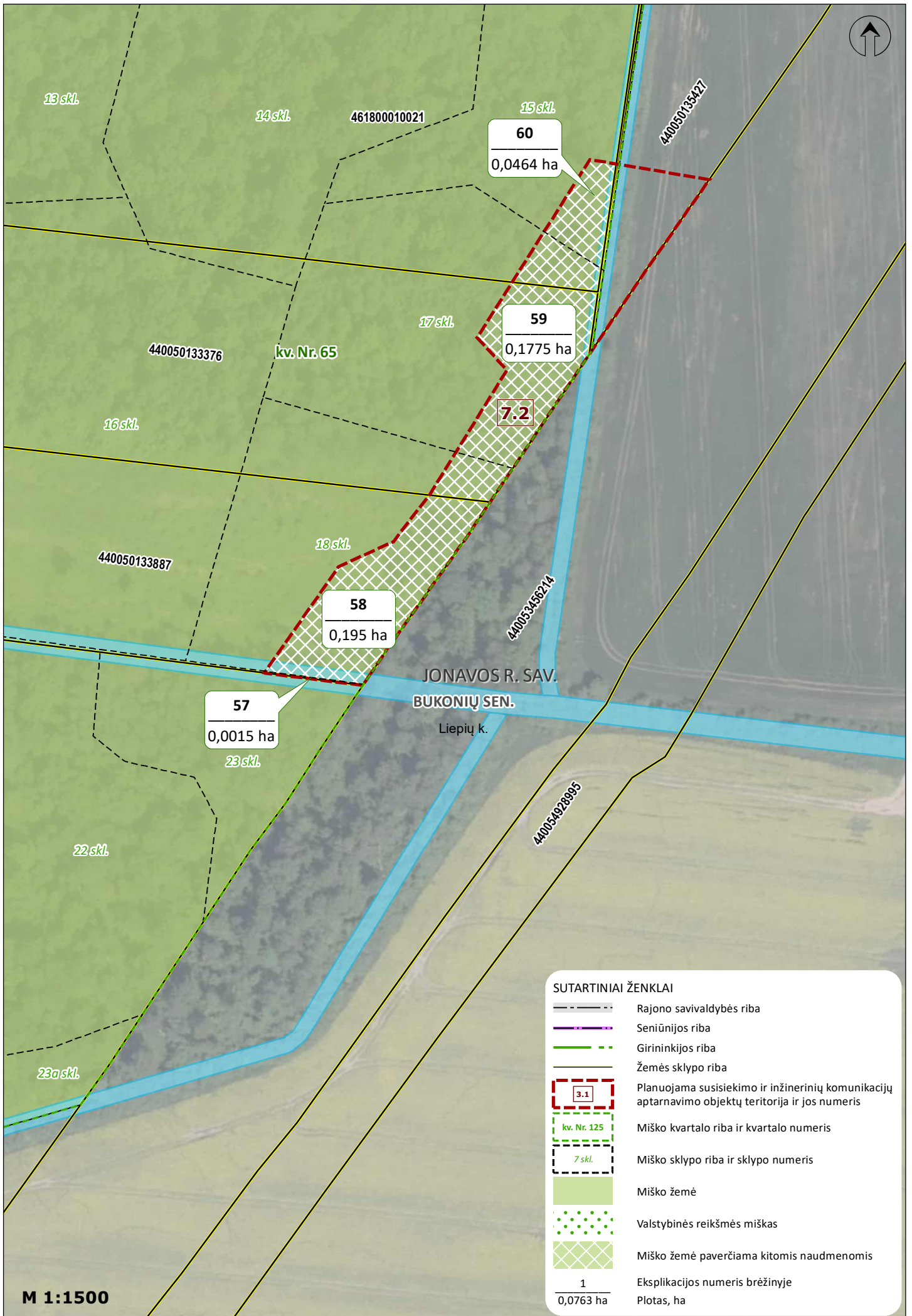
-  Rajono savivaldybės riba
-  Seniūnijos riba
-  Girininkijos riba
-  Žemės sklypo riba
-  Planuojama susisiekimo ir inžinerinių komunikacijų aptarnavimo objektų teritorija ir jos numeris
-  Miško kvartalo riba ir kvartalo numeris
-  Miško sklypo riba ir sklypo numeris
-  Miško žemė
-  Valstybinės reikšmės miškas
-  Miško žemė paverčiama kitomis naudmenomis
-  1
Eksplikacijos numeris brėžinyje
-  0,0763 ha
Plotas, ha



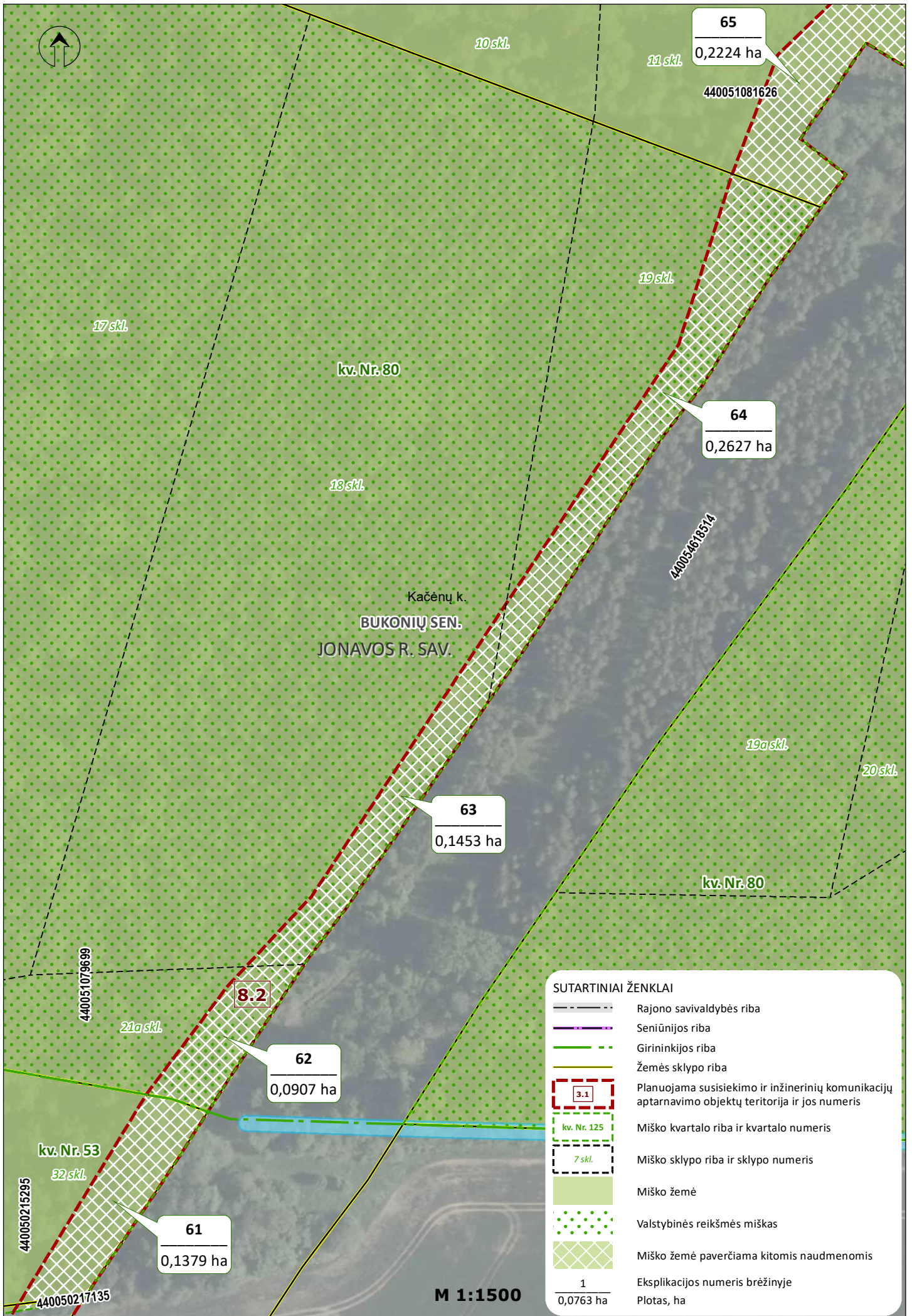
M 1:1500

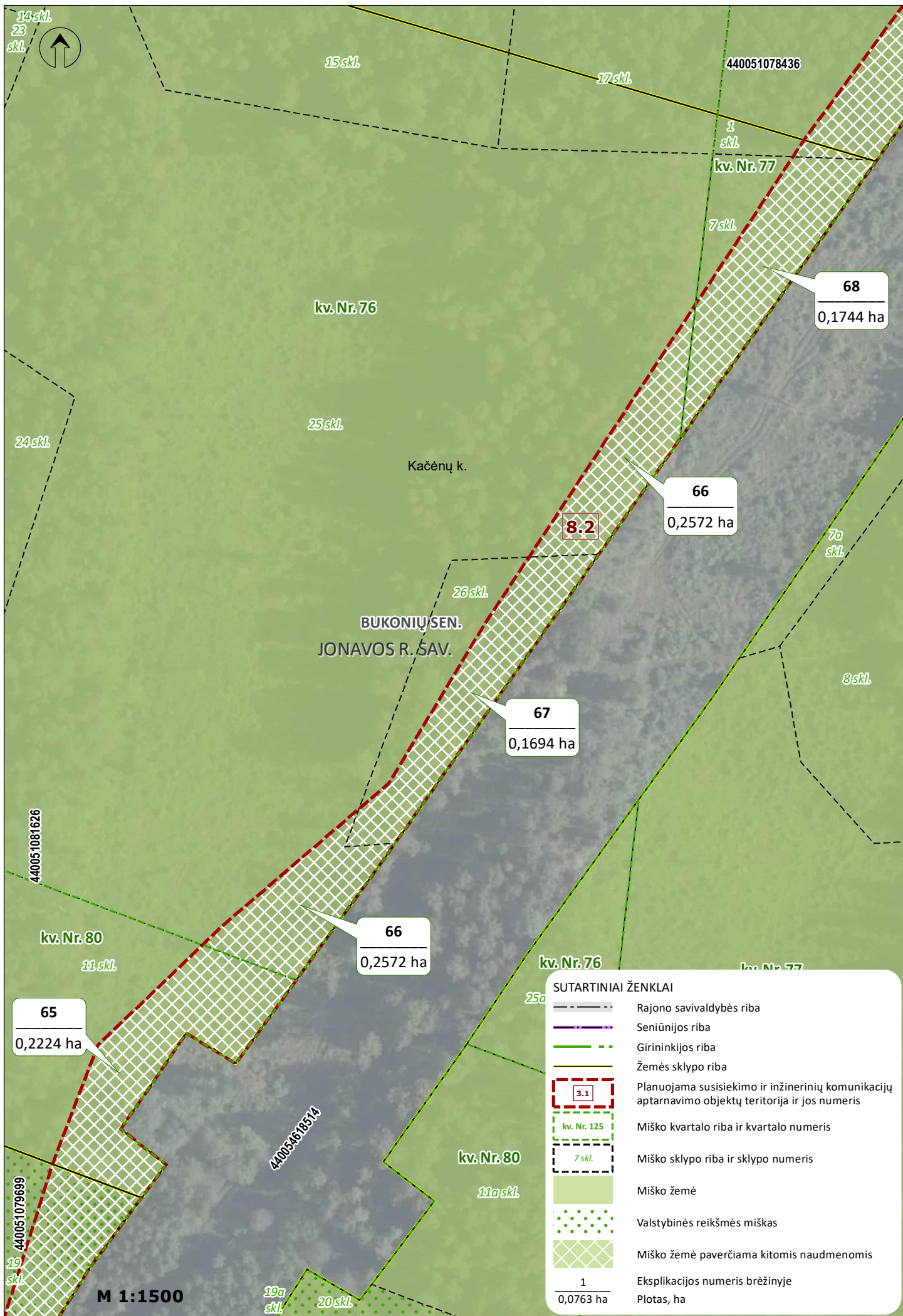


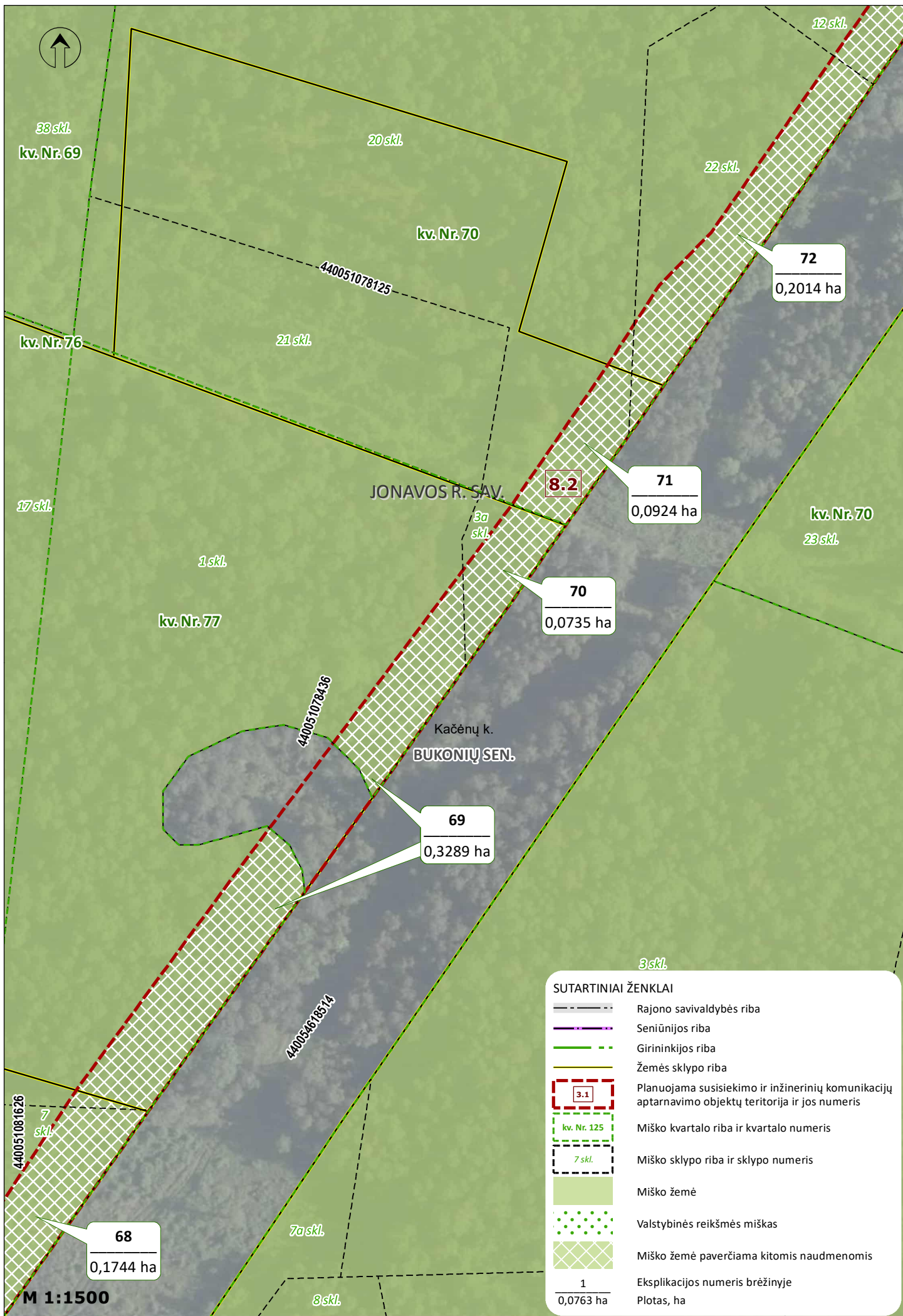


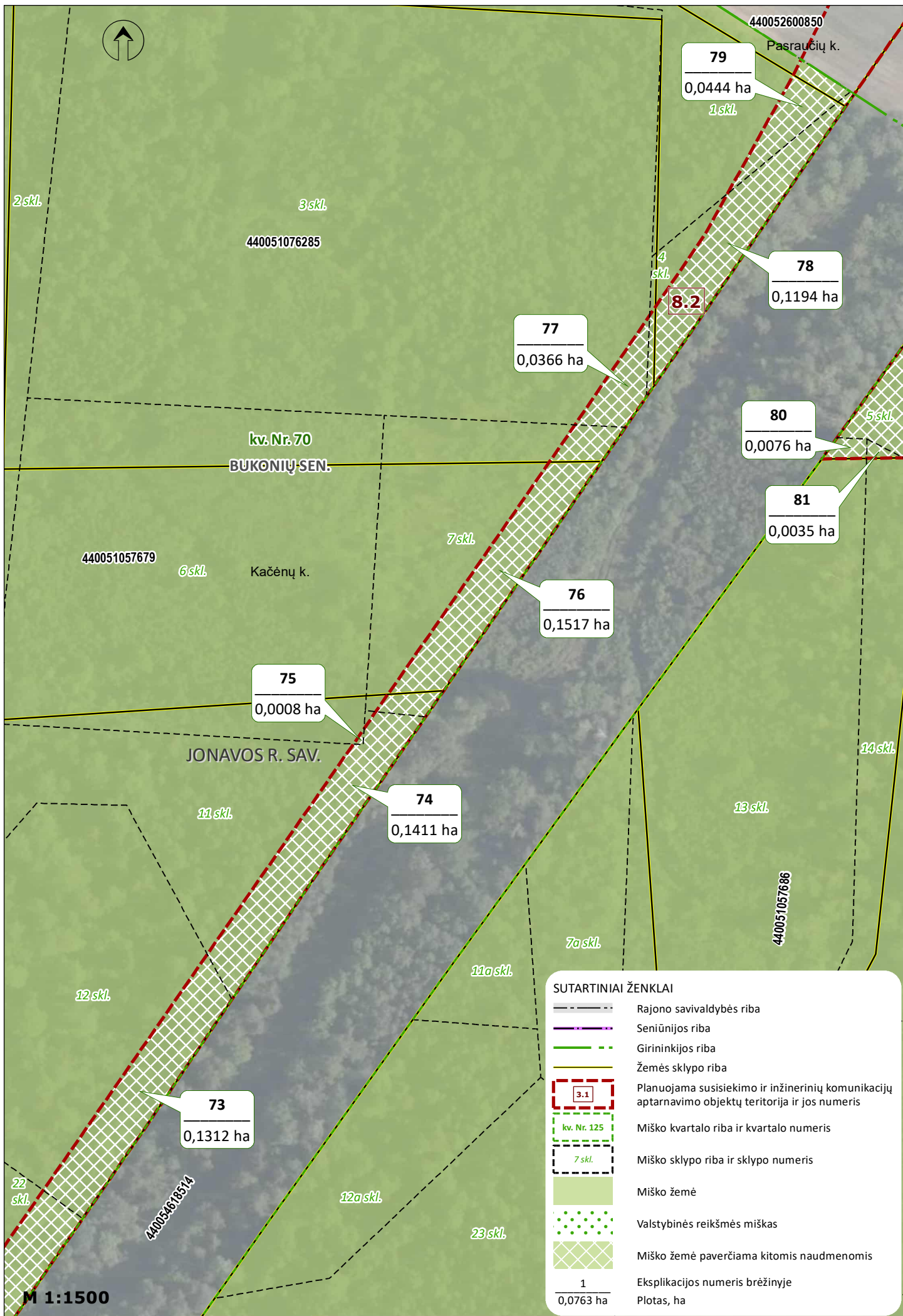


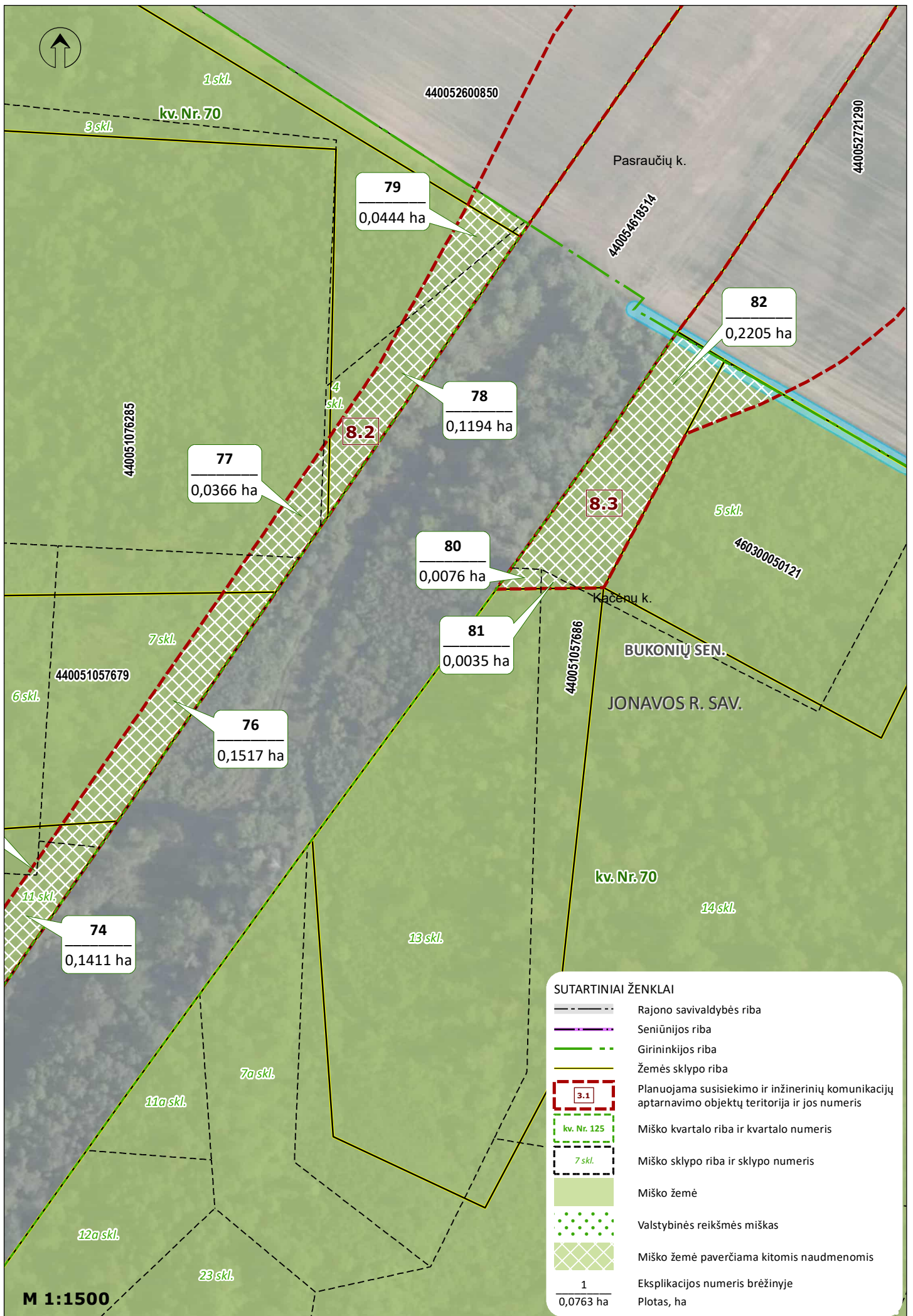
M 1:1500



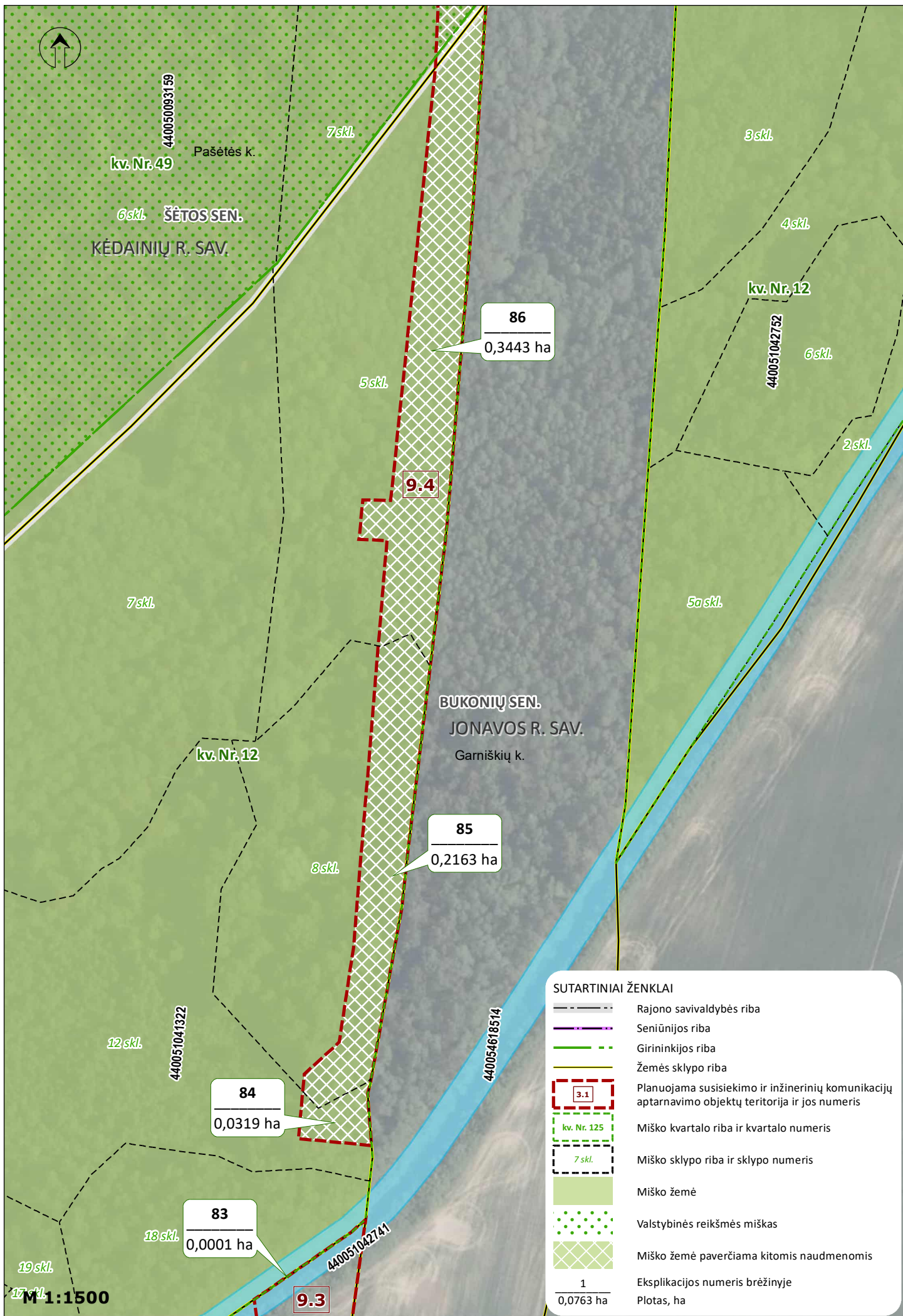


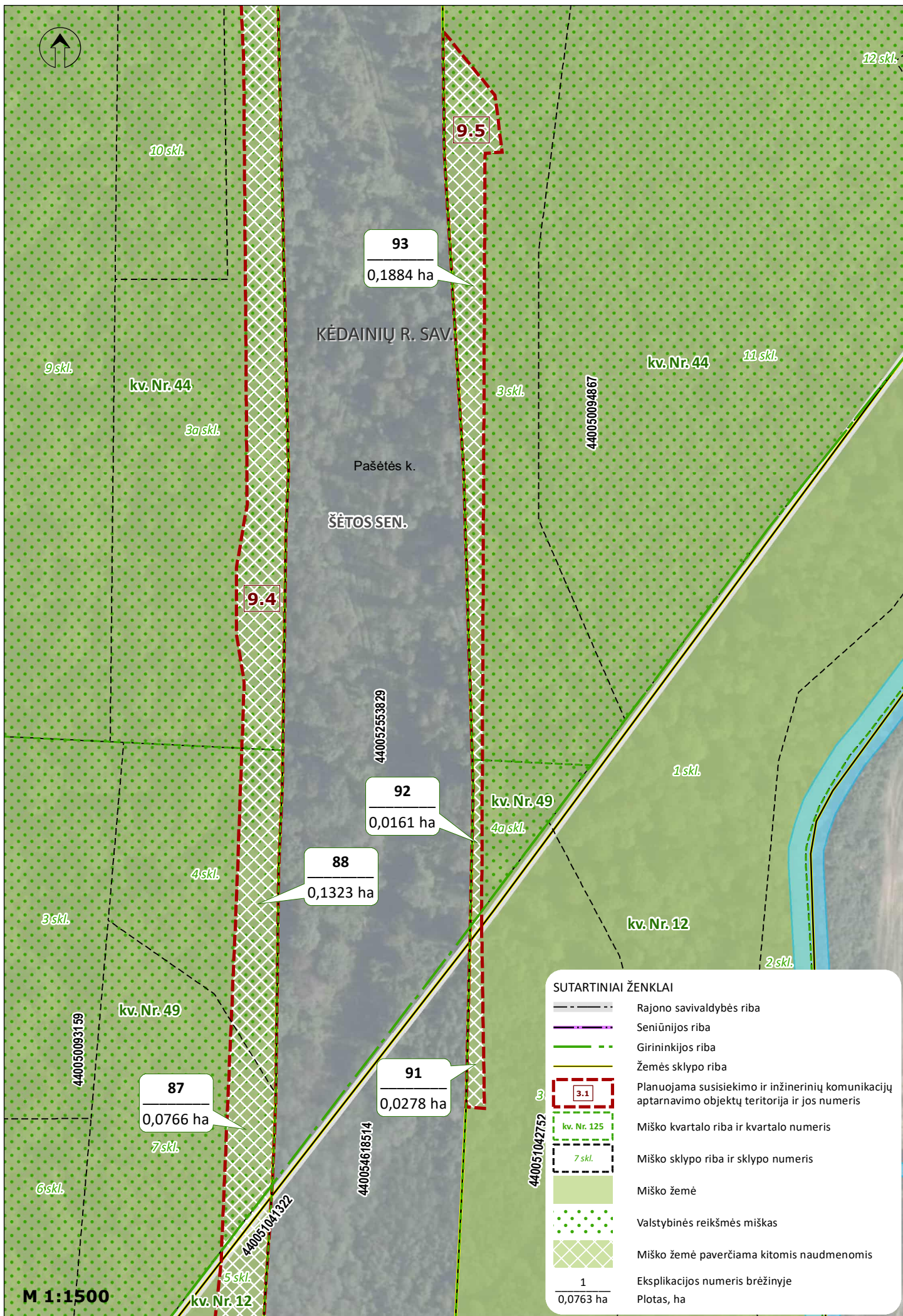


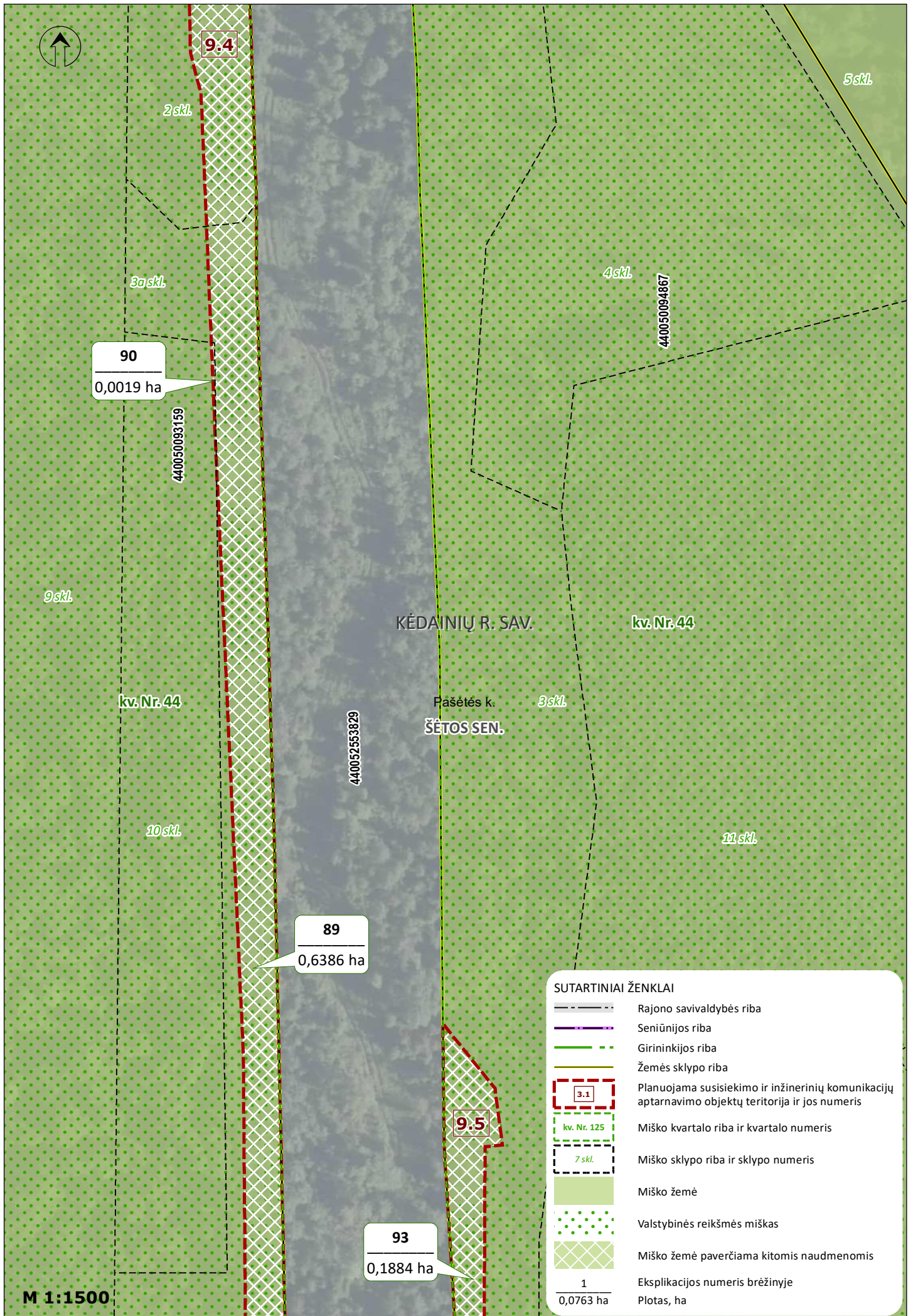


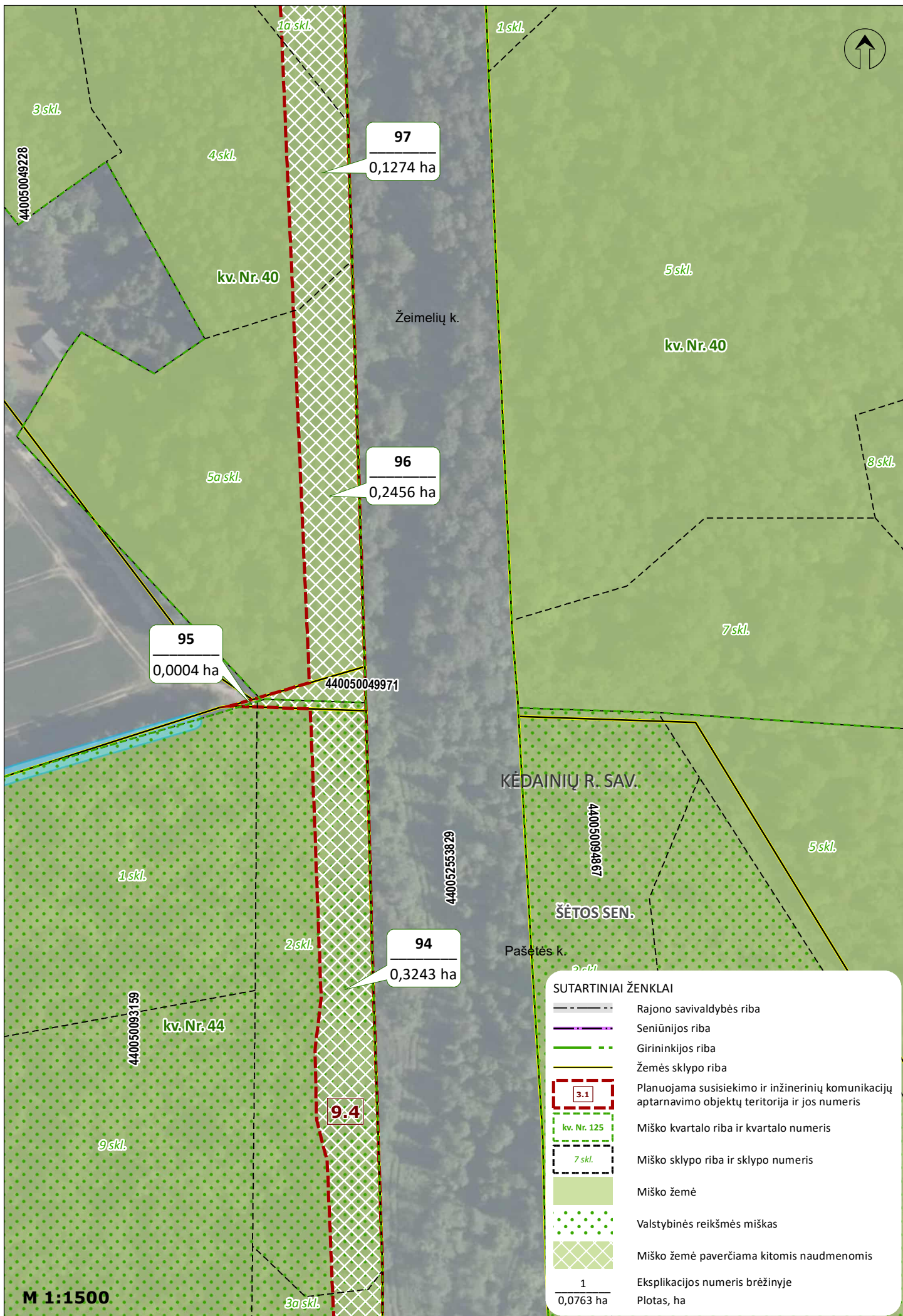


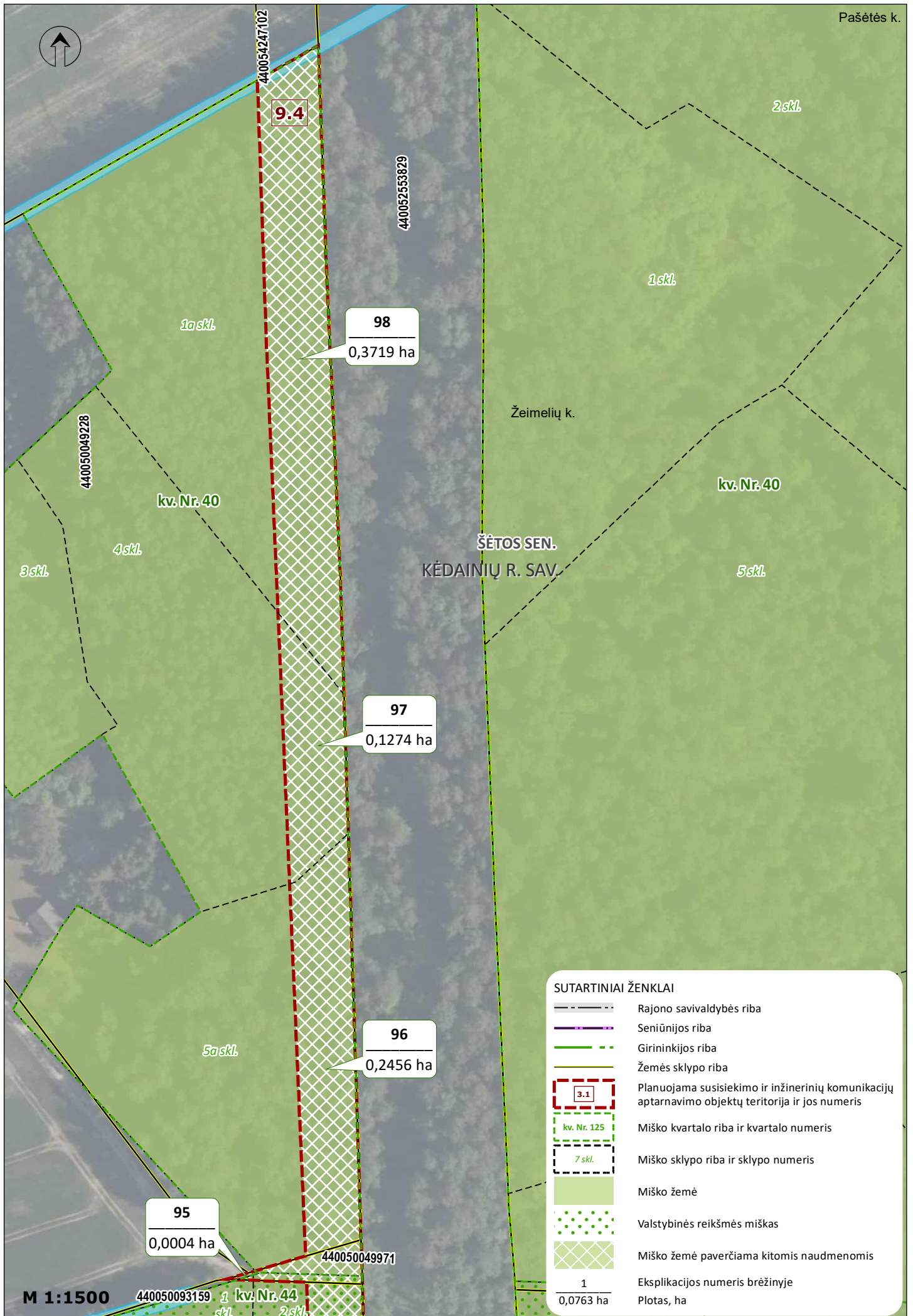
M 1:1500

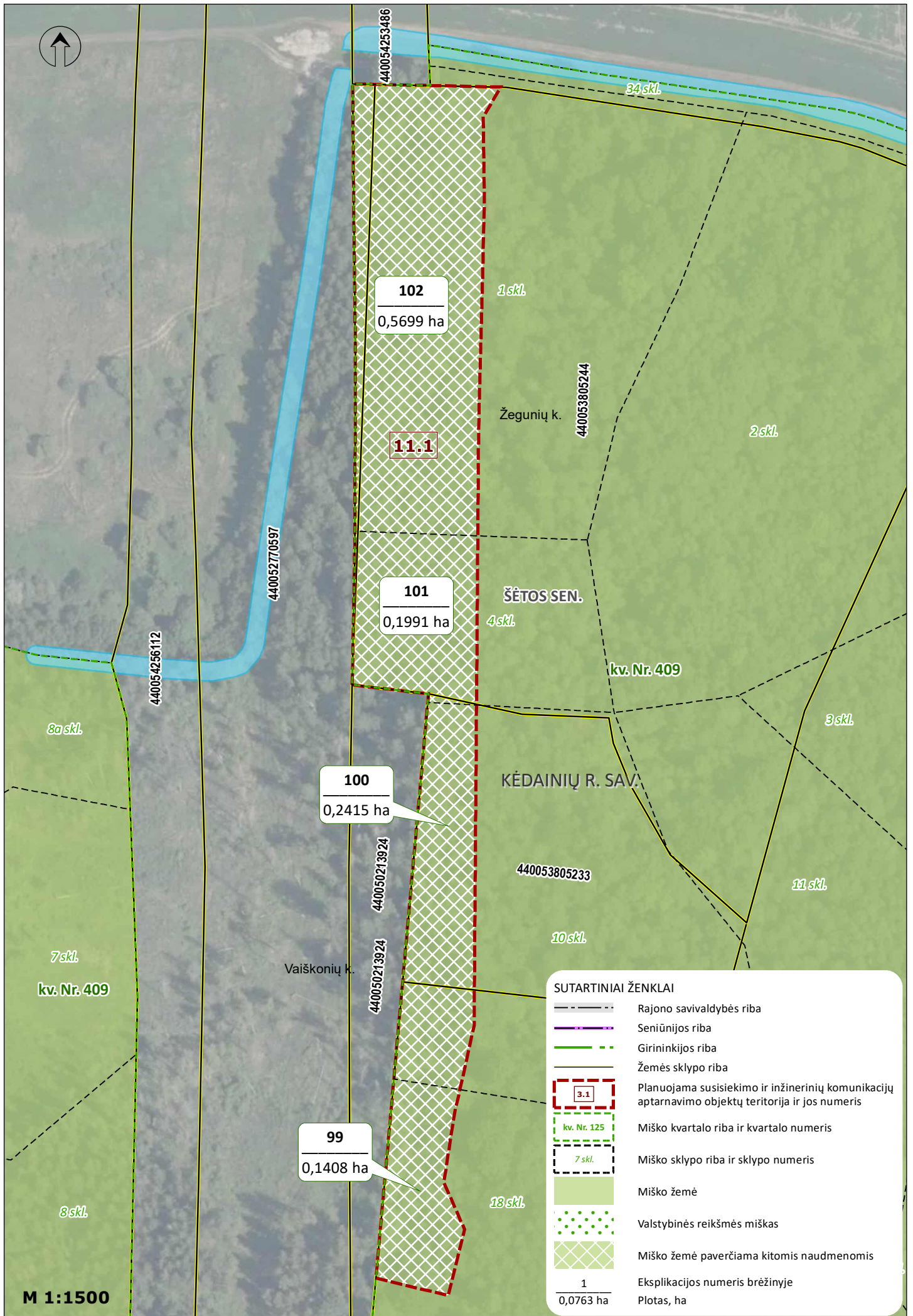


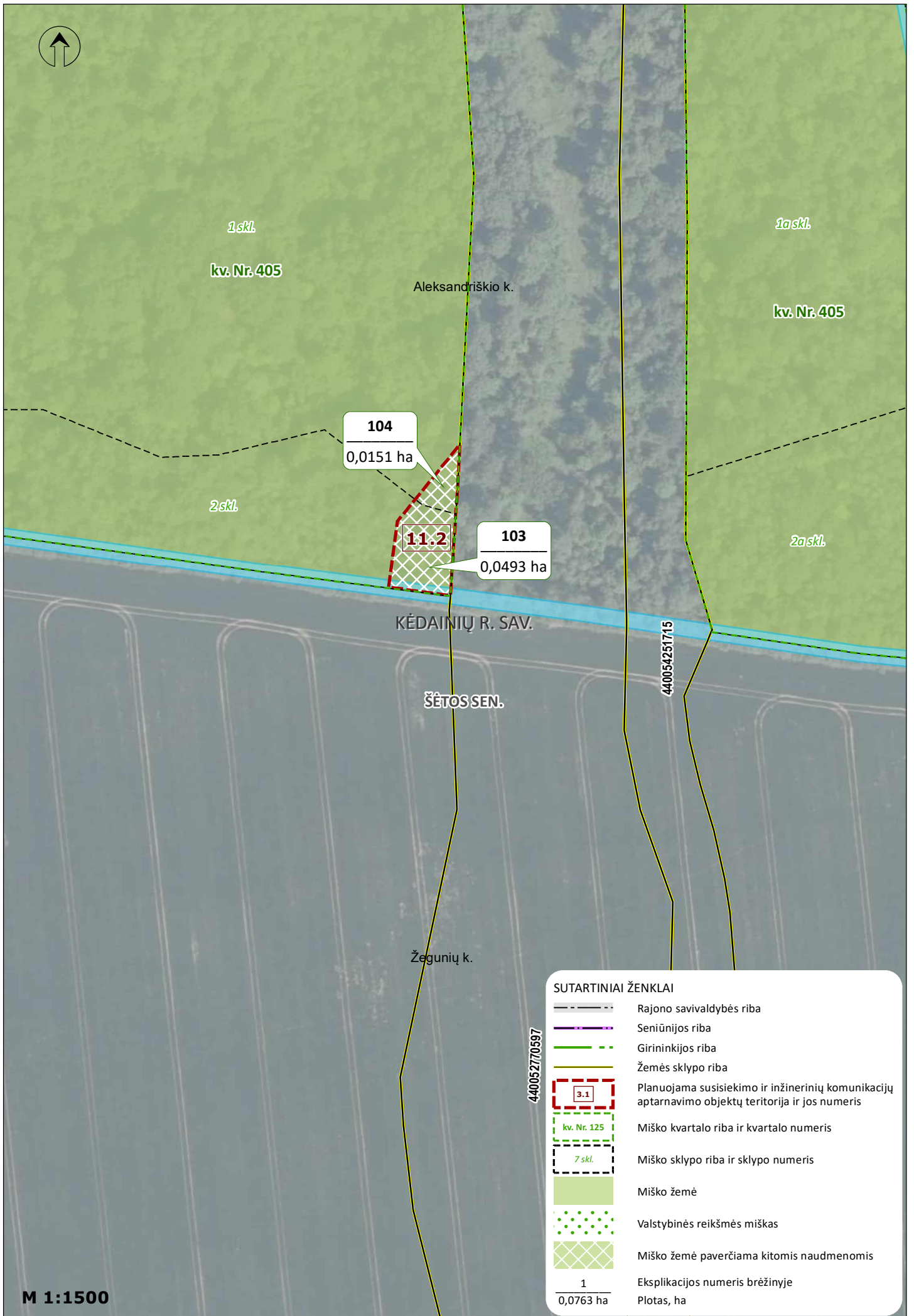












1 skl.
kv. Nr. 405

1a skl.
kv. Nr. 405

104
0,0151 ha

103
0,0493 ha

11.2

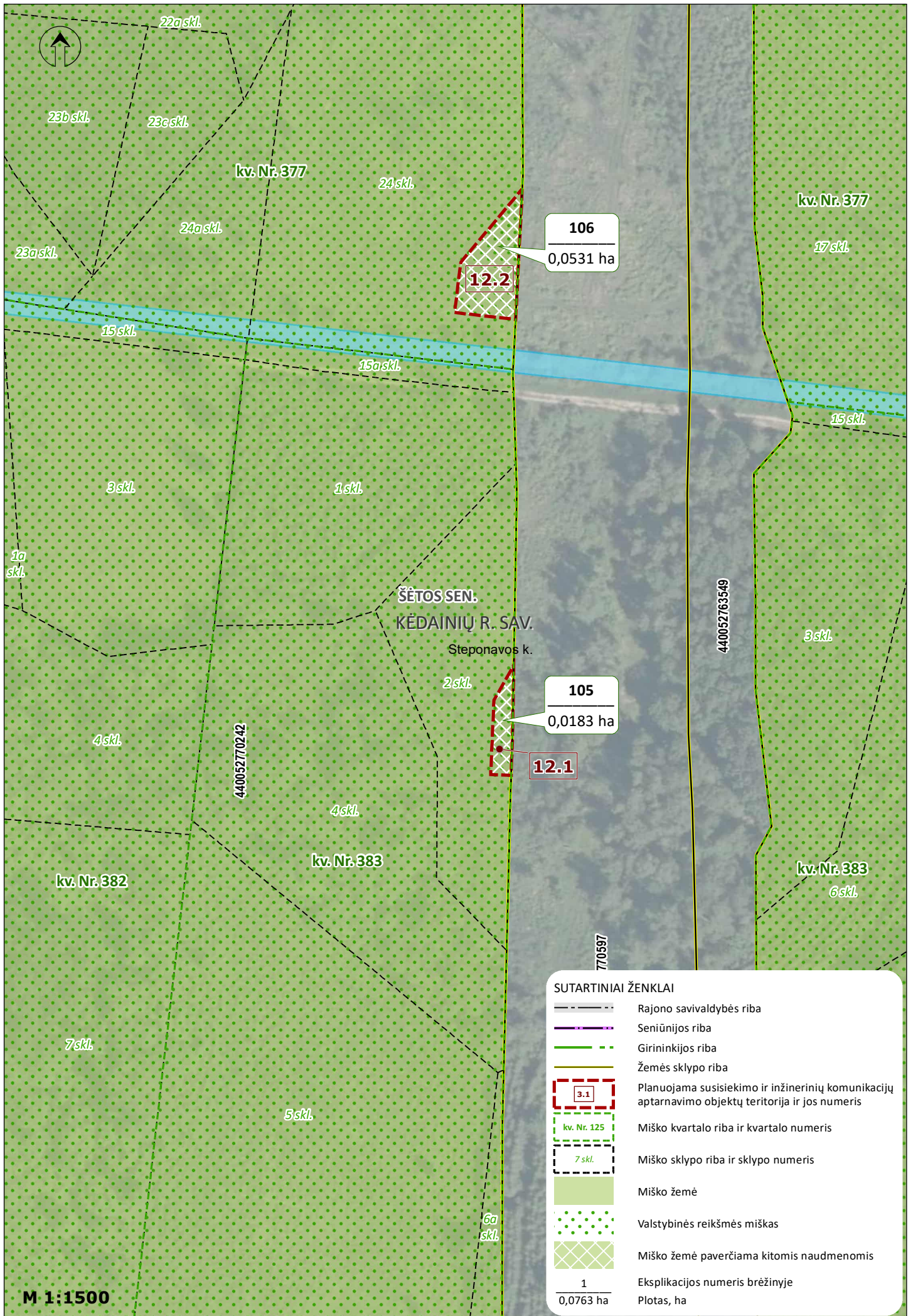
KĖDAINIŲ R. SAV.

ŠĖTOS SEN.












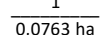
Žegunių k.

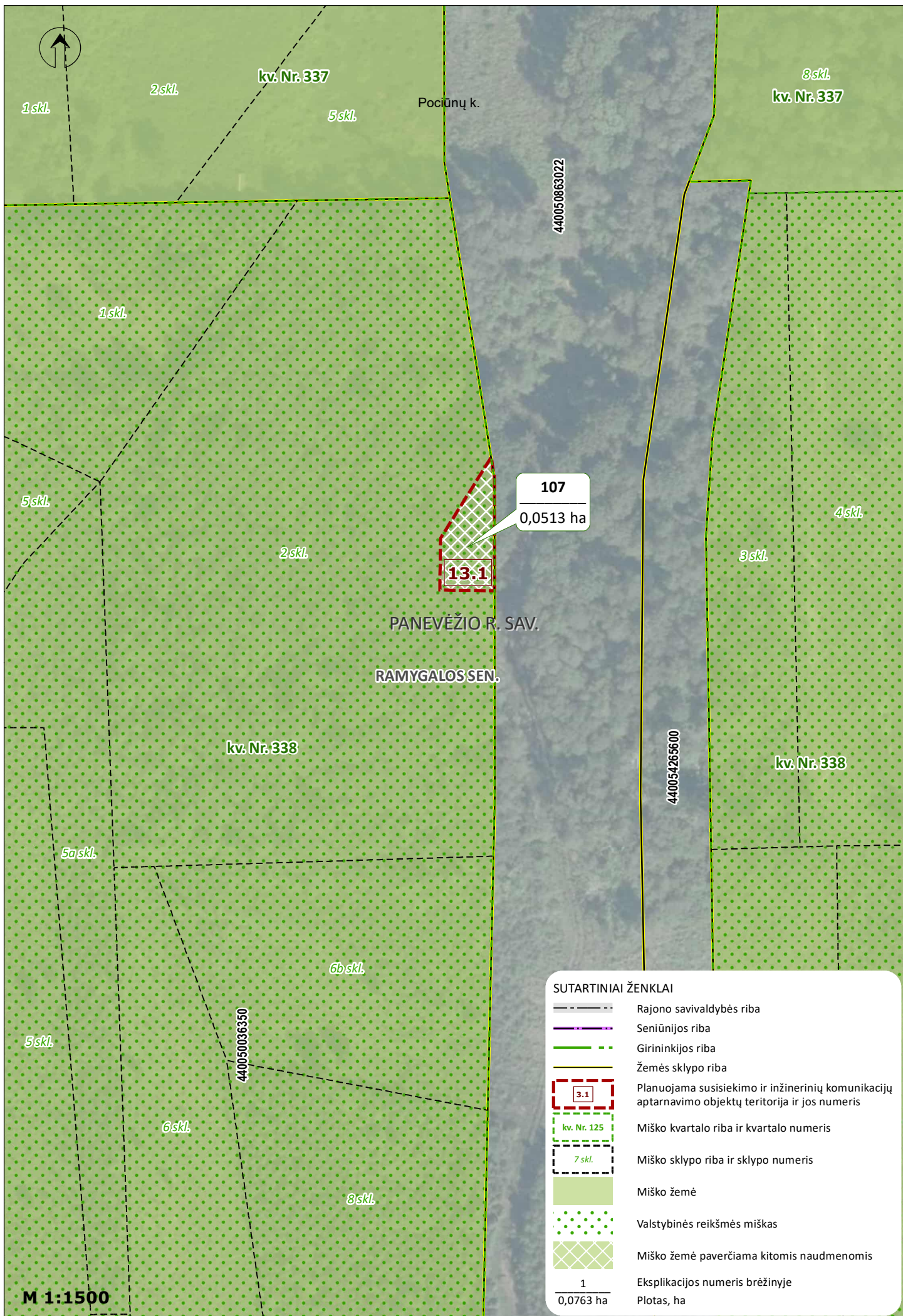
SUTARTINIAI ŽENKLAI	
	Rajono savivaldybės riba
	Seniūnijos riba
	Girininkijos riba
	Žemės sklypo riba
	Planuojama susisiekimo ir inžinerinių komunikacijų aptarnavimo objektų teritorija ir jos numeris
	Miško kvartalo riba ir kvartalo numeris
	Miško sklypo riba ir sklypo numeris
	Miško žemė
	Valstybinės reikšmės miškas
	Miško žemė paverčiama kitomis naudmenomis
	Eksplikacijos numeris brėžinyje
	Plotas, ha

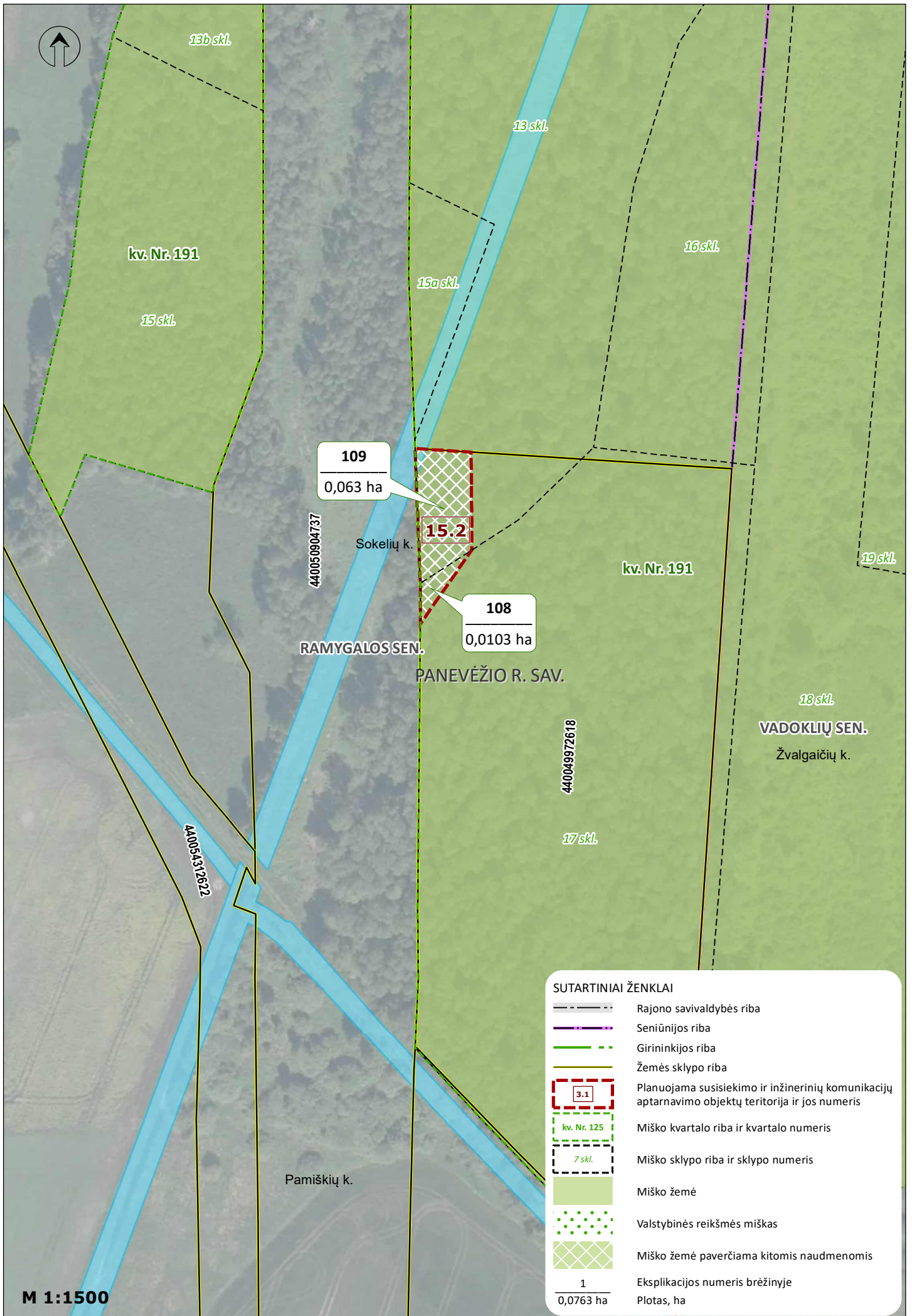
M 1:1500

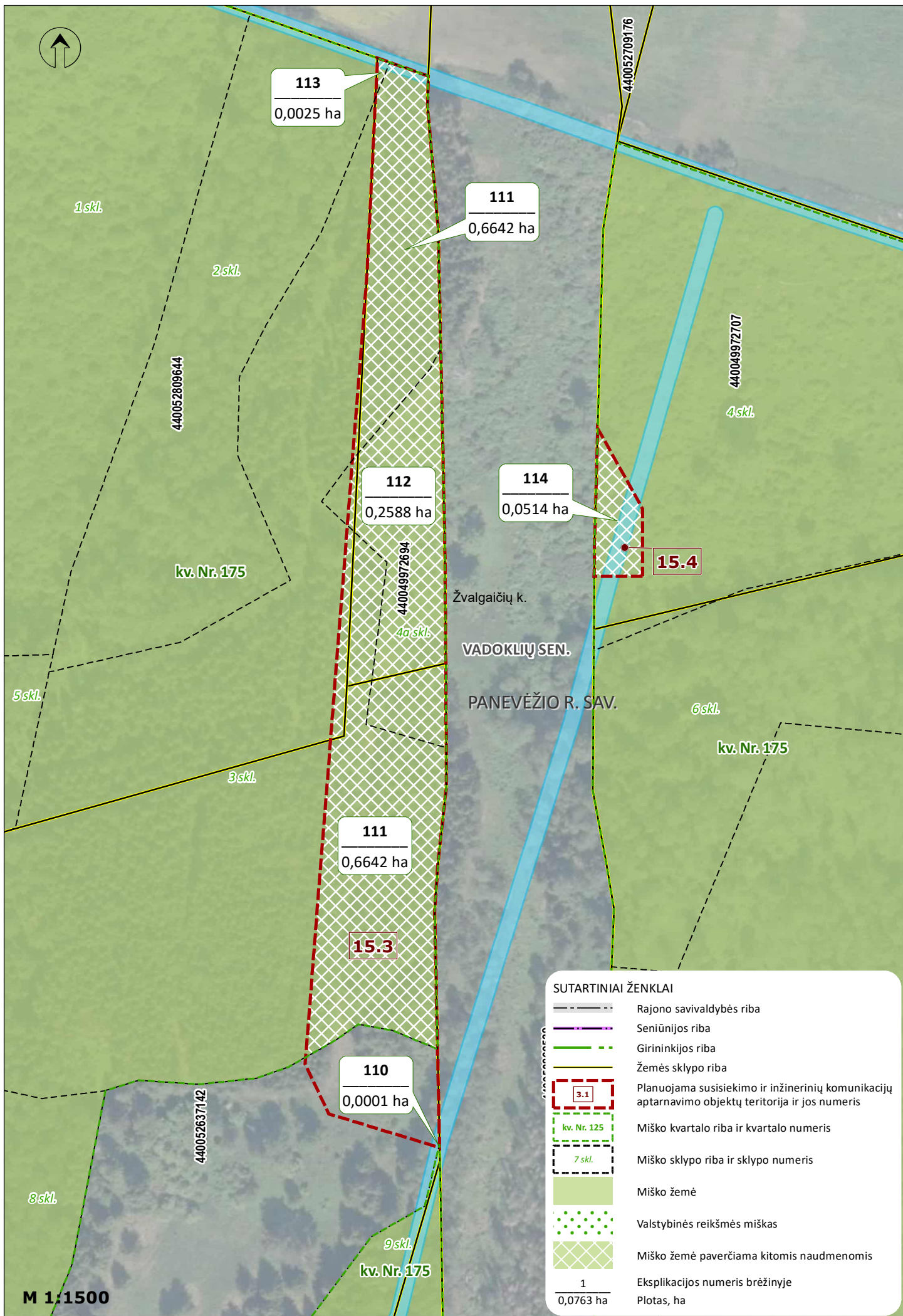


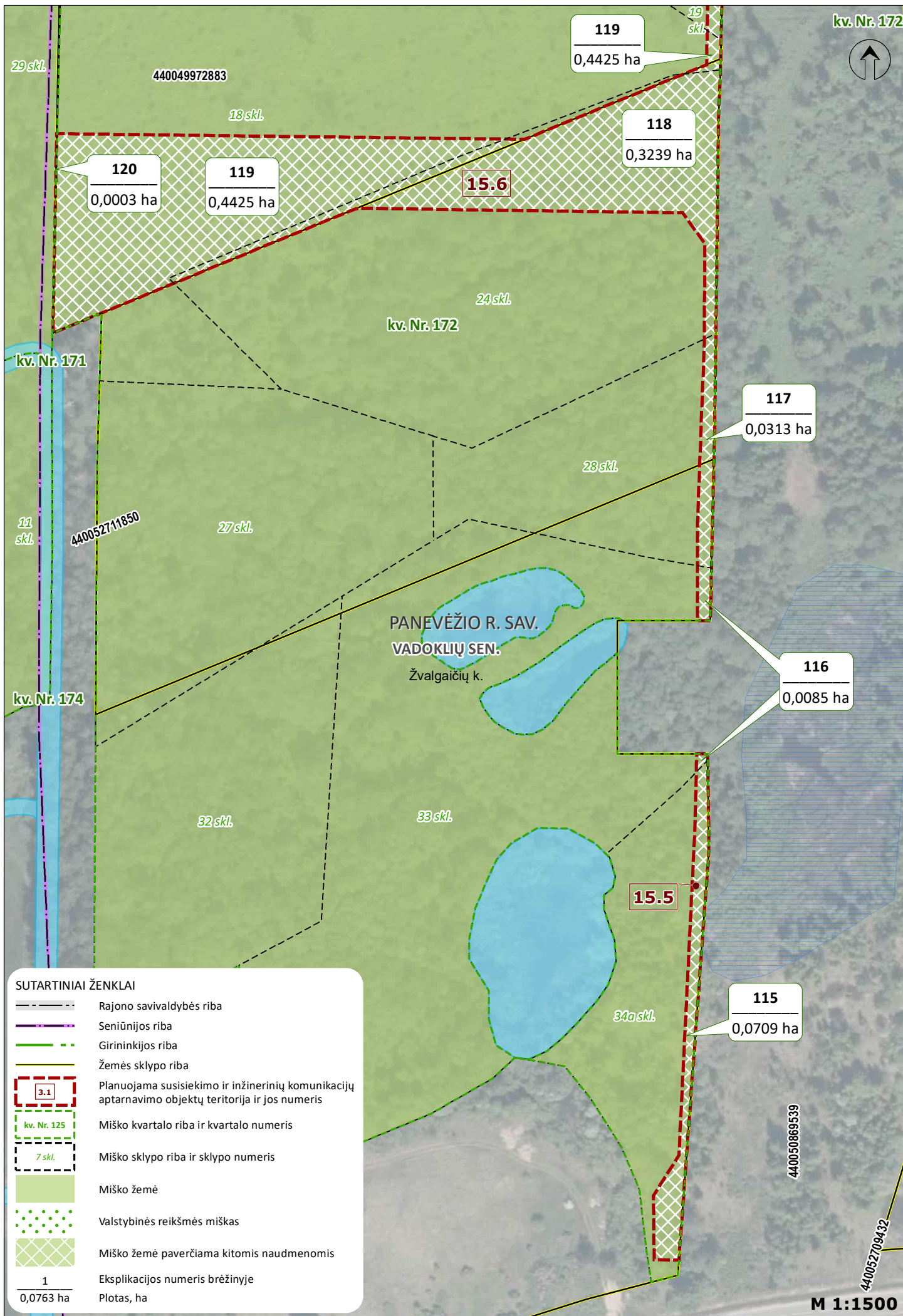
SUTARTINIAI ŽENKLAI

-  Rajono savivaldybės riba
-  Seniūnijos riba
-  Girininkijos riba
-  Žemės sklypo riba
-  Planuojama susisiekimo ir inžinerinių komunikacijų aptarnavimo objektų teritorija ir jos numeris
-  Miško kvartalo riba ir kvartalo numeris
-  Miško sklypo riba ir sklypo numeris
-  Miško žemė
-  Valstybinės reikšmės miškas
-  Miško žemė paverčiama kitomis naudmenomis
-  1
0,0763 ha Eksplikacijos numeris brėžinyje
-  106
0,0531 ha Plotas, ha



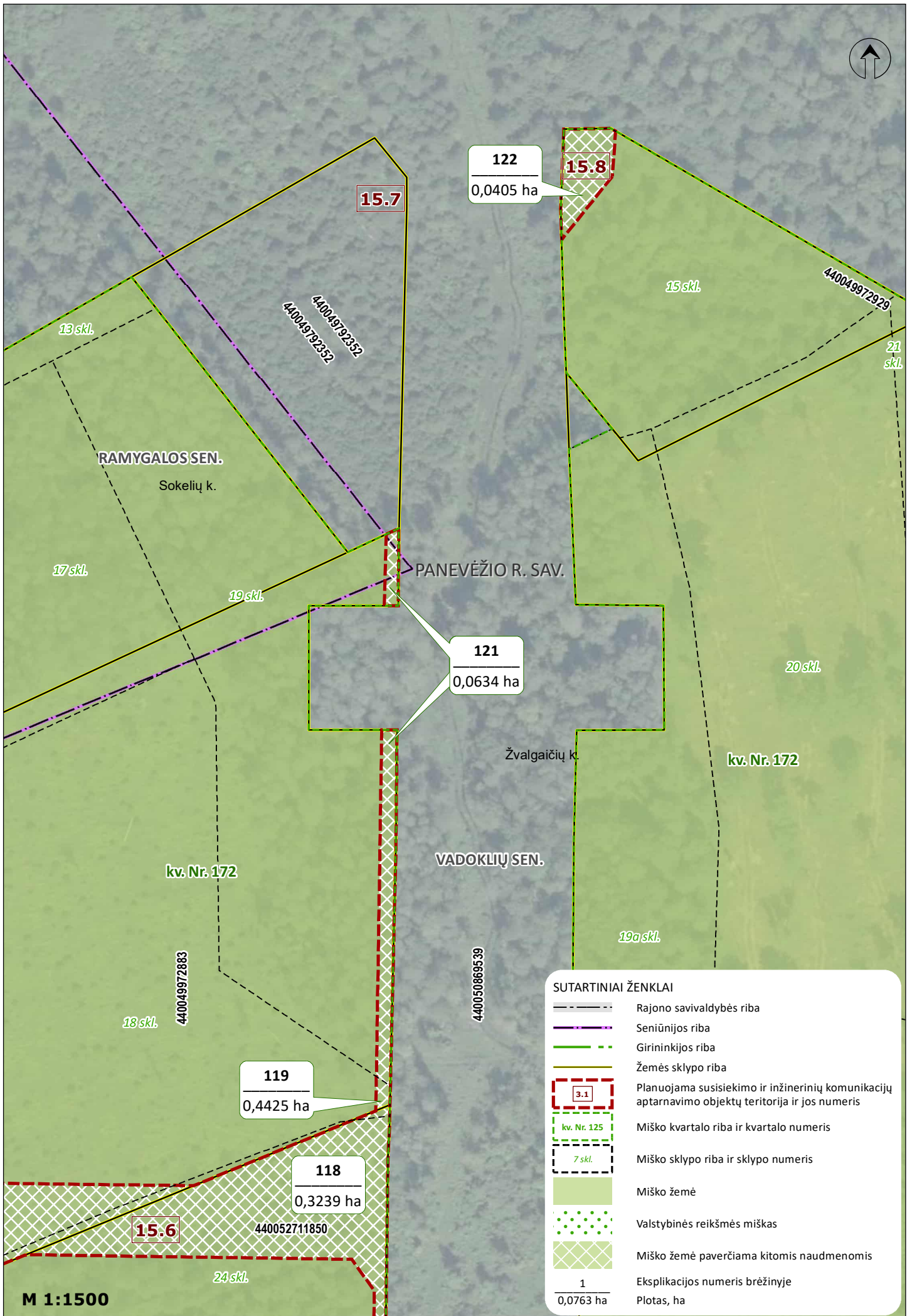


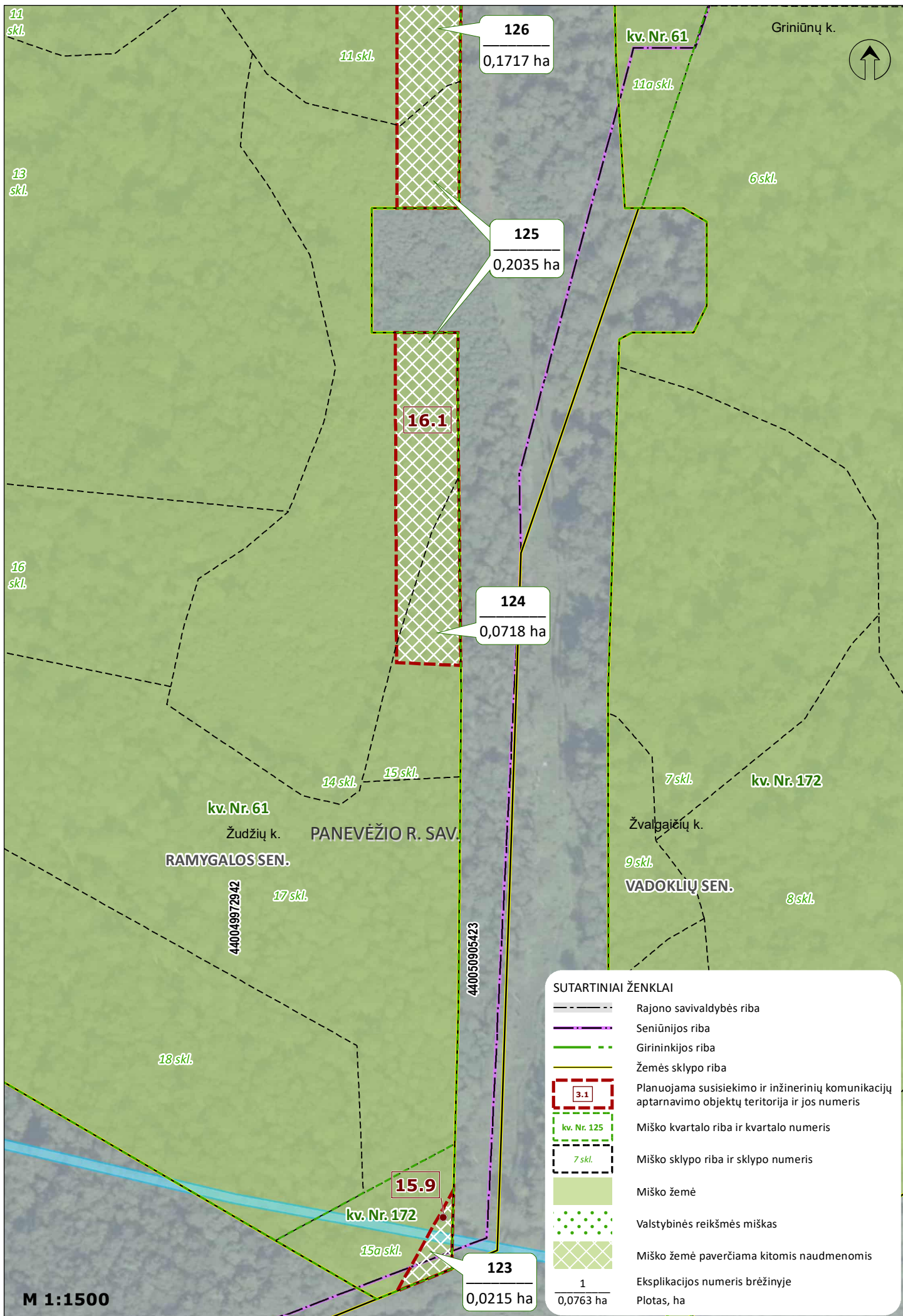


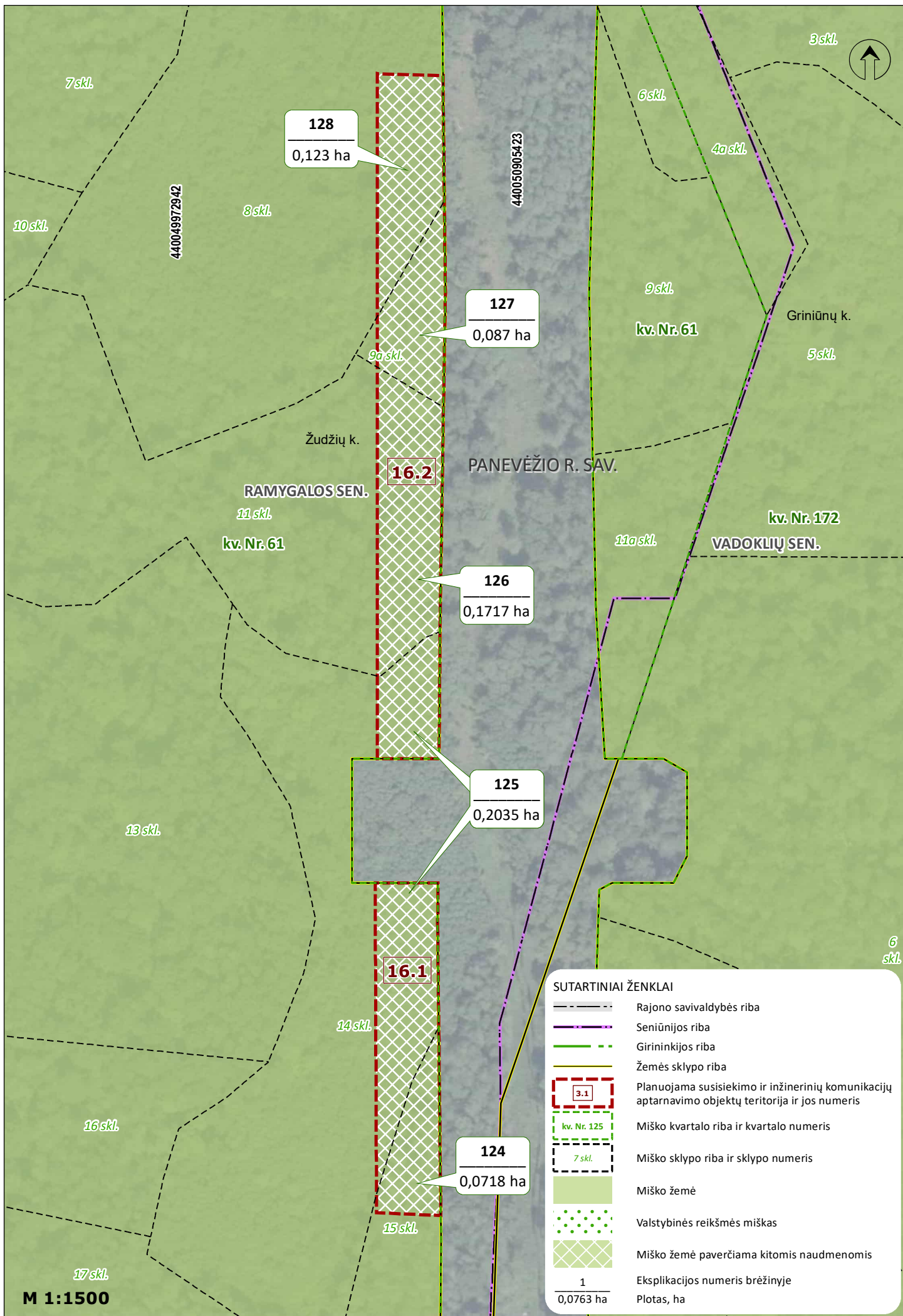


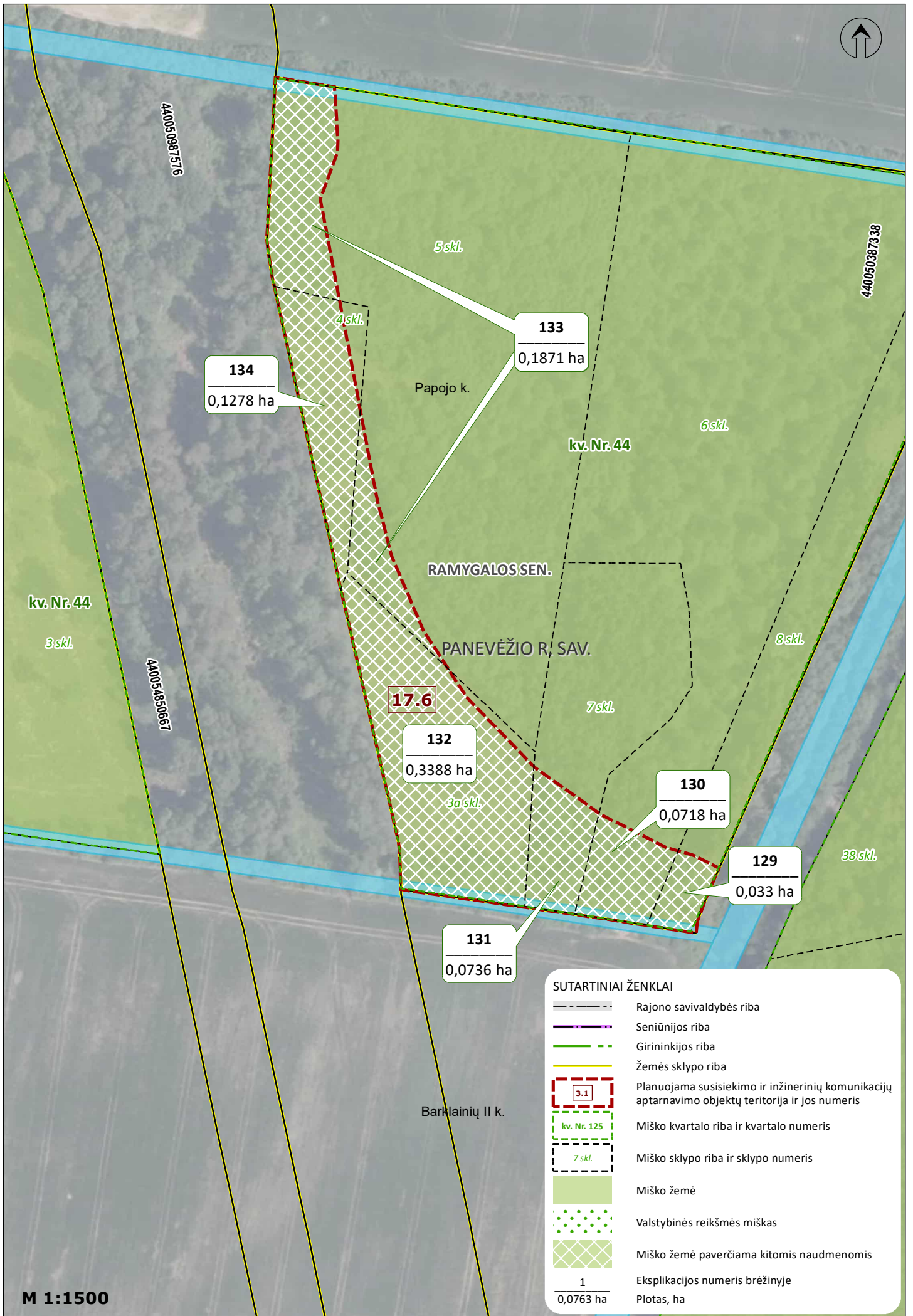
SUTARTINIAI ŽENKLAI

- Rajono savivaldybės riba
- Seniūnijos riba
- Girininkijos riba
- Žemės sklypo riba
- Planuojama susisiekimo ir inžinerinių komunikacijų aptarnavimo objektų teritorija ir jos numeris
- Miško kvartalo riba ir kvartalo numeris
- Miško sklypo riba ir sklypo numeris
- Miško žemė
- Valstybinės reikšmės miškas
- Miško žemė paverčiama kitomis naudmenomis
- Eksplikacijos numeris brėžinyje
- Plotas, ha





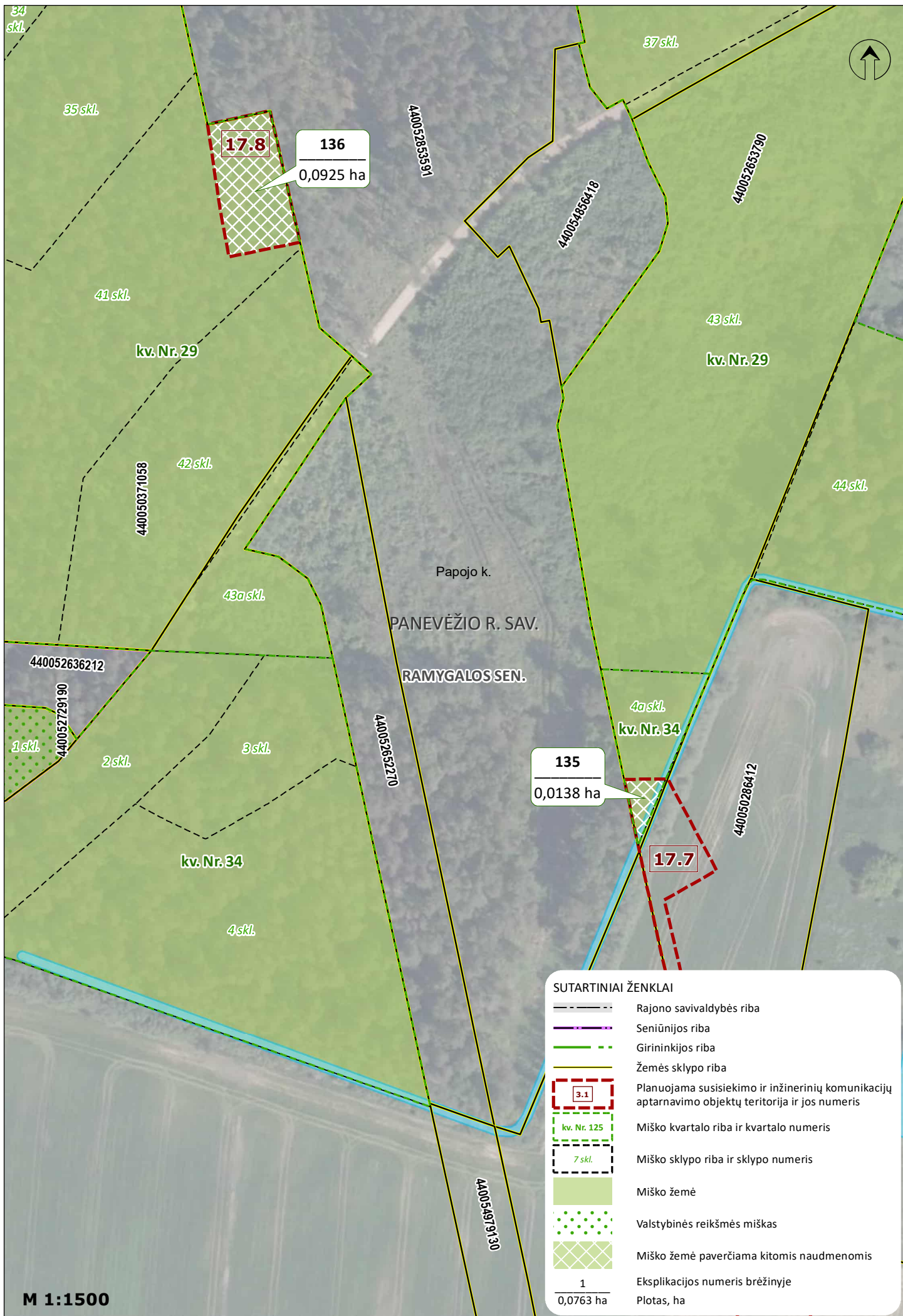


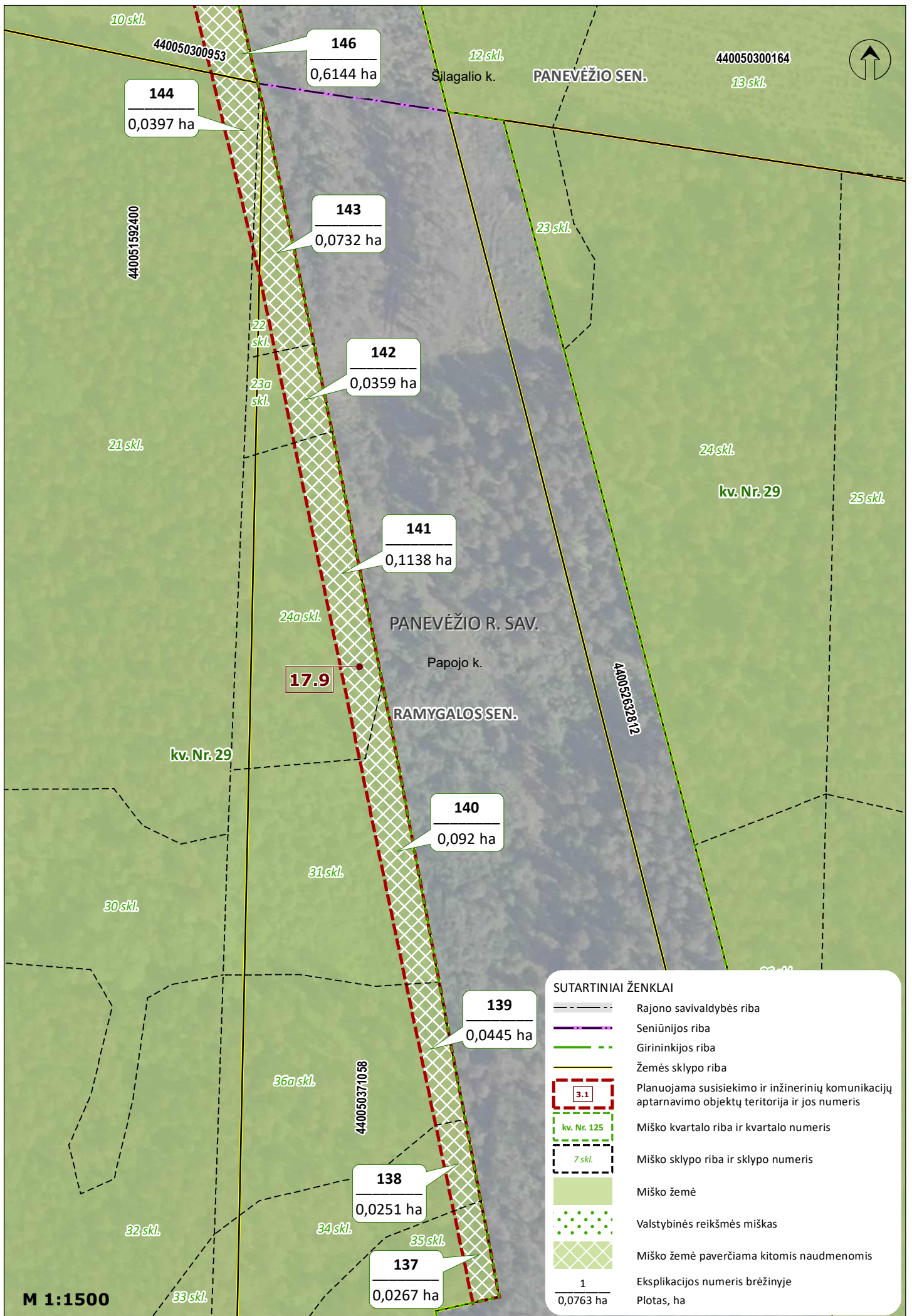


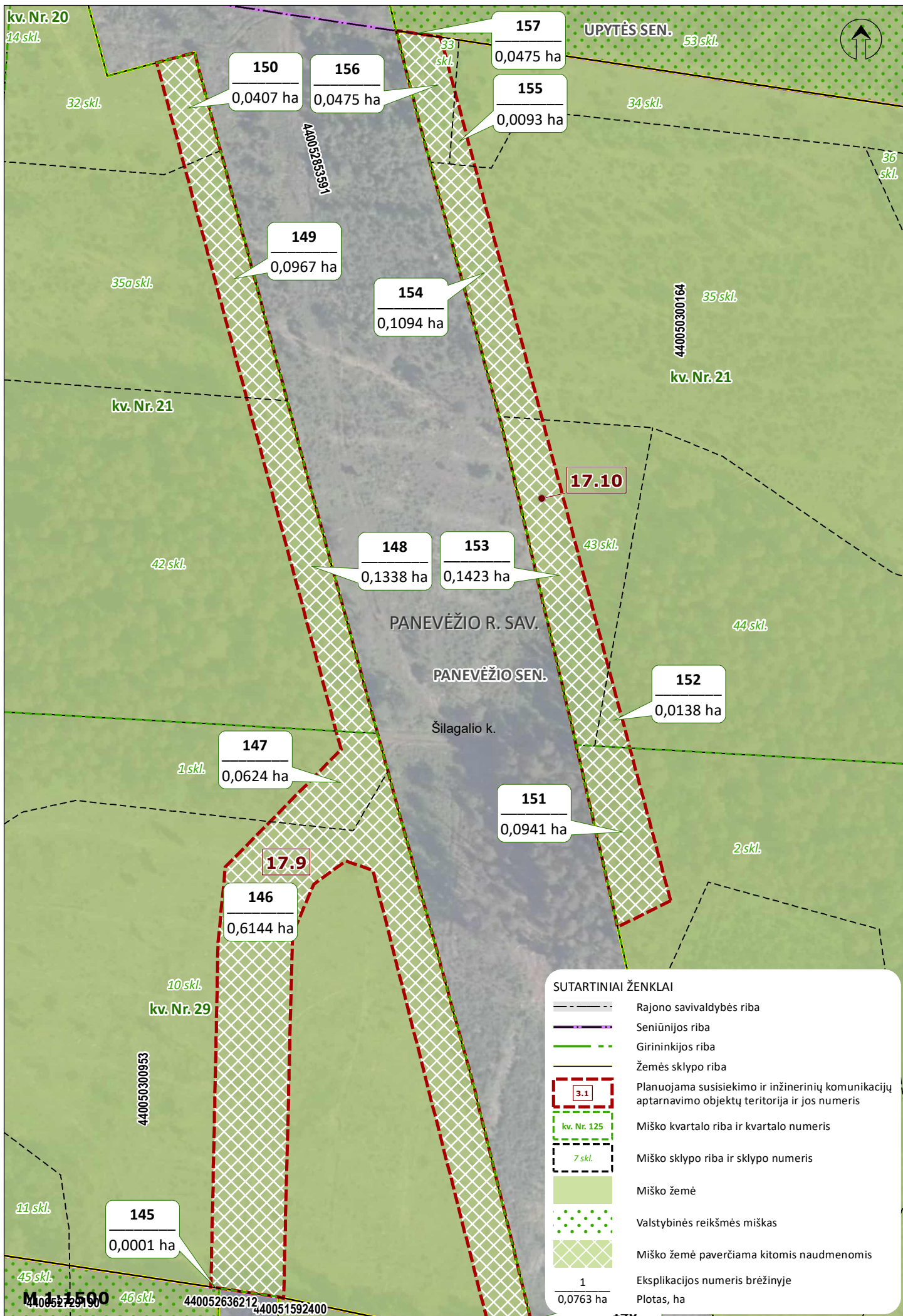
SUTARTINIAI ŽENKLAI

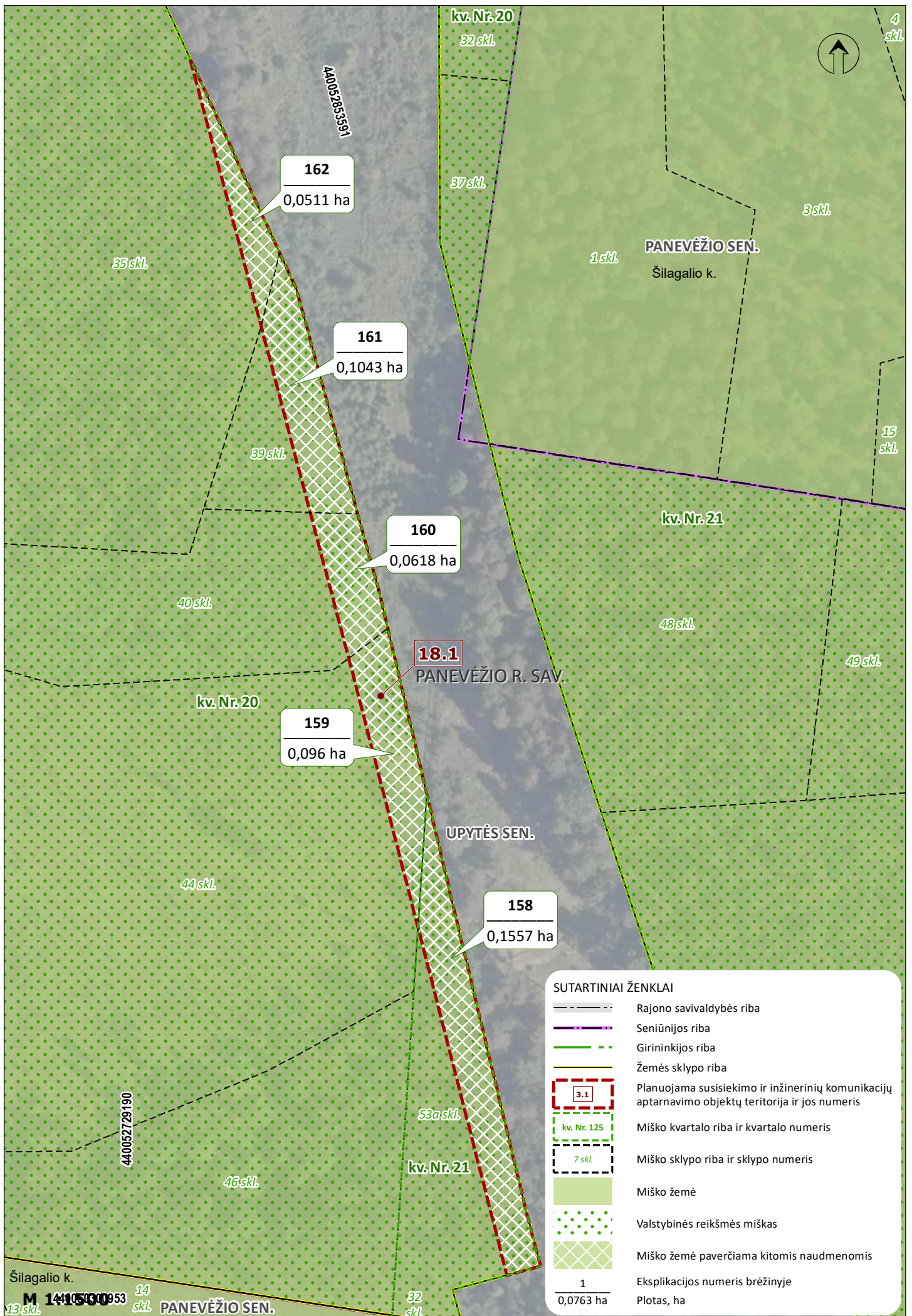
	Rajono savivaldybės riba
	Seniūnijos riba
	Girininkijos riba
	Žemės sklypo riba
	Planuojama susisiekimo ir inžinerinių komunikacijų aptarnavimo objektų teritorija ir jos numeris
	Miško kvartalo riba ir kvartalo numeris
	Miško sklypo riba ir sklypo numeris
	Miško žemė
	Valstybinės reikšmės miškas
	Miško žemė paverčiama kitomis naudmenomis
	Eksplikacijos numeris brėžinyje
	Plotas, ha

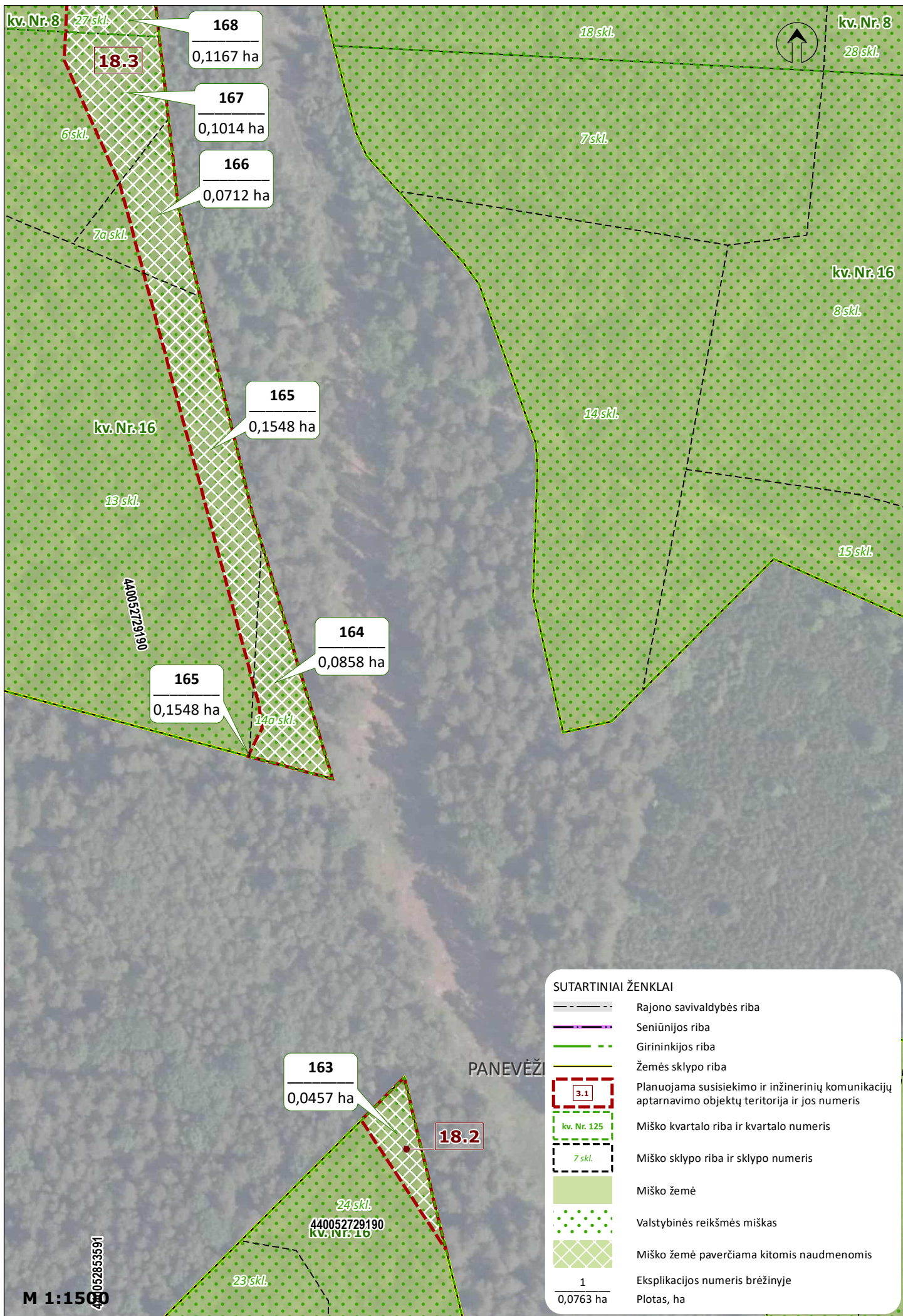
M 1:1500











kv. Nr. 8

27 skl.

168

0,1167 ha

18.3

167

0,1014 ha

6 skl.

166

0,0712 ha

7a skl.

165

0,1548 ha

kv. Nr. 16

13 skl.

440052729190

164

0,0858 ha

165

0,1548 ha

14a skl.

kv. Nr. 8

28 skl.

18 skl.

7 skl.

kv. Nr. 16

8 skl.

14 skl.

15 skl.

PANEVĖŽIS

163

0,0457 ha

18.2

24 skl.

440052729190
KV. NR. 16

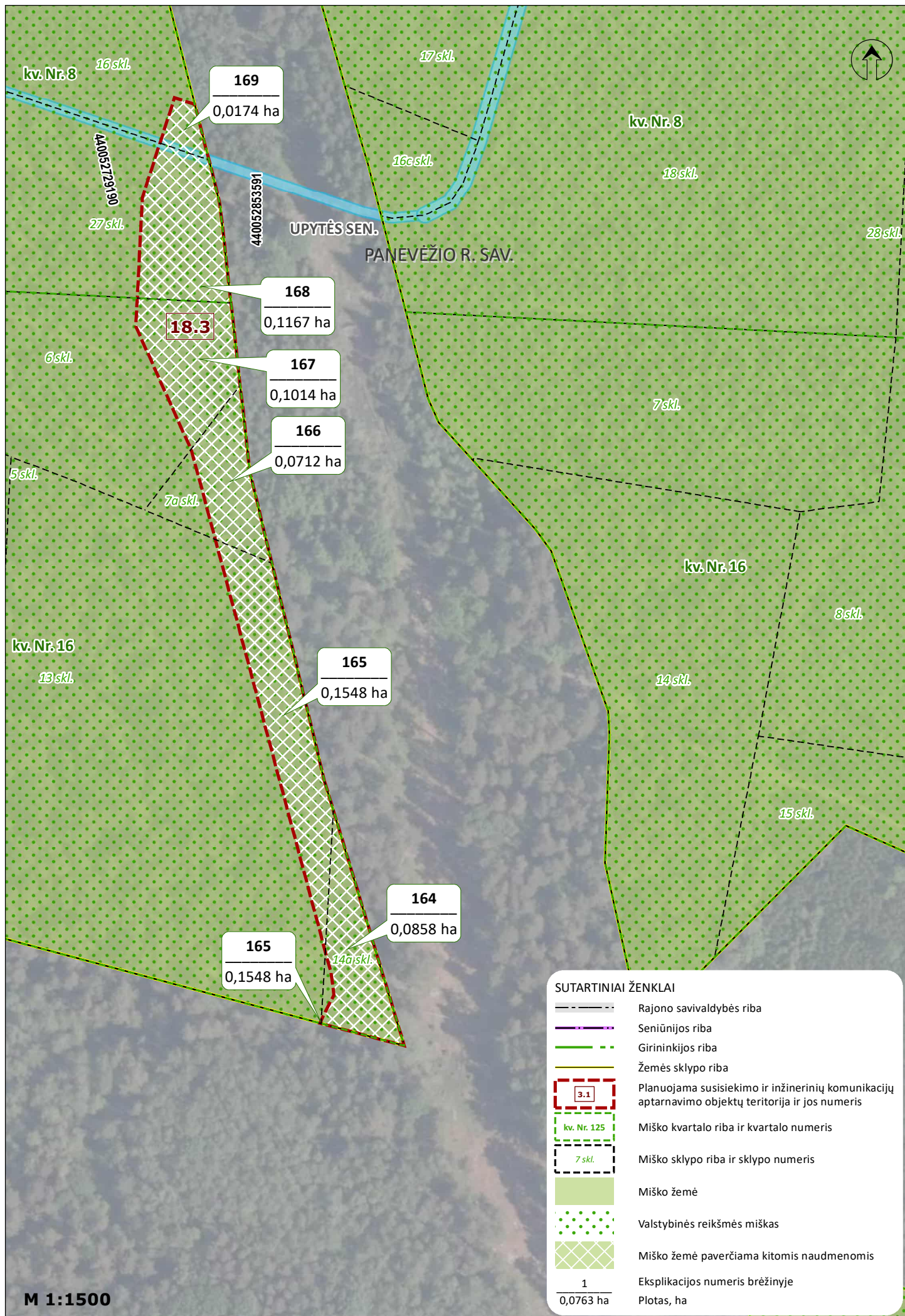
23 skl.

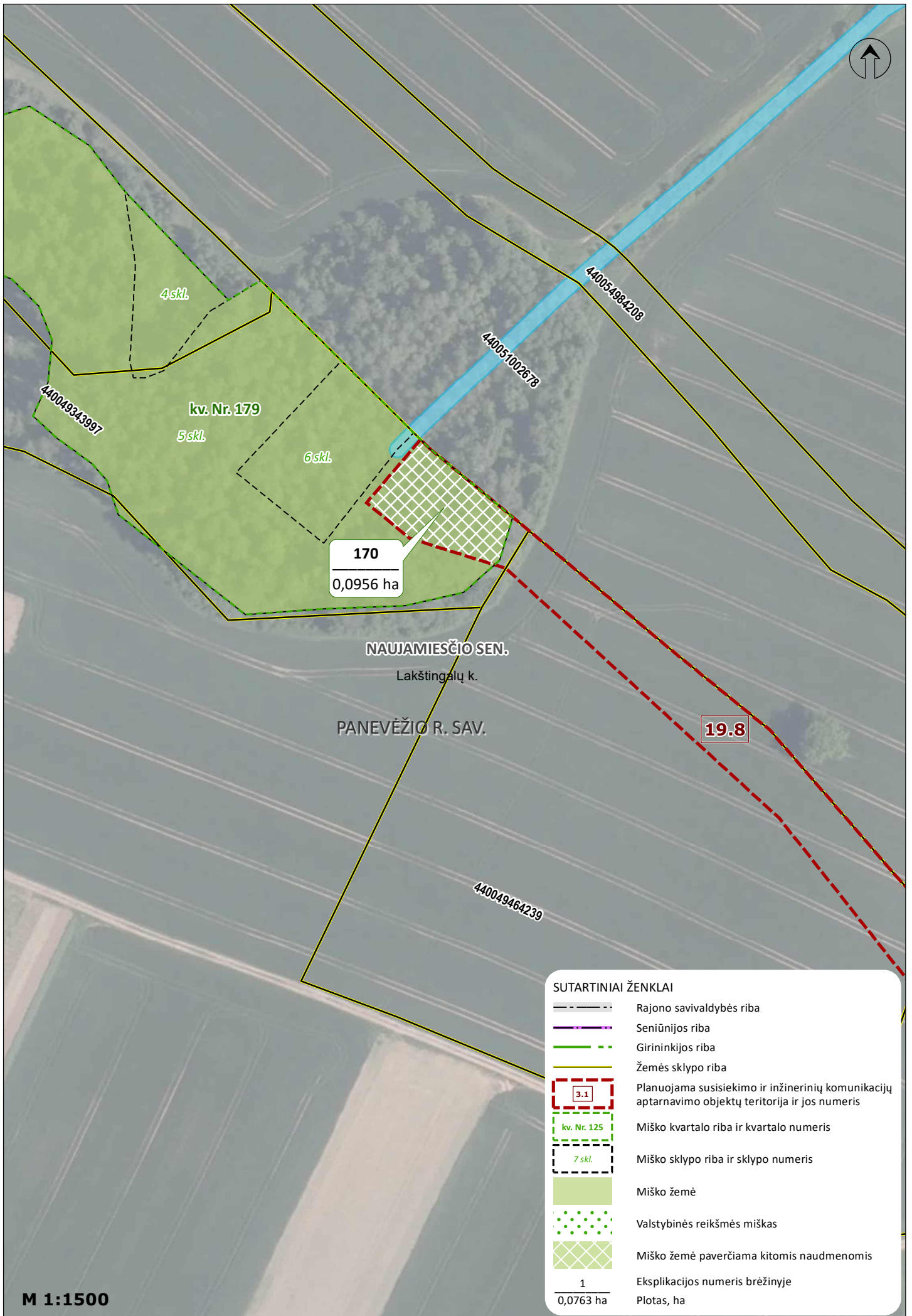
SUTARTINIAI ŽENKLAI

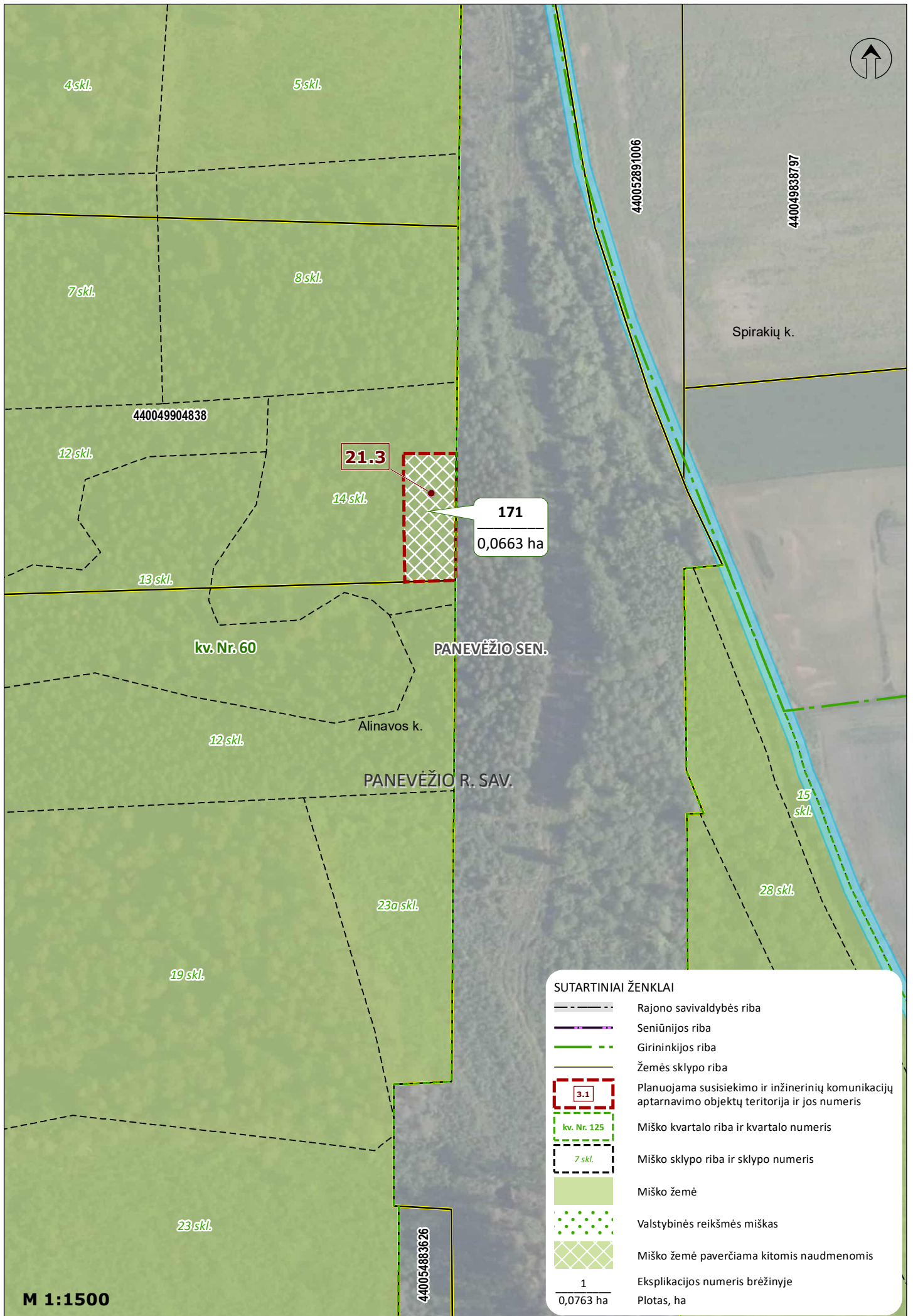
- Rajono savivaldybės riba
- Seniūnijos riba
- Girininkijos riba
- Žemės sklypo riba
- Planuojama susisiekimo ir inžinerinių komunikacijų aptarnavimo objektų teritorija ir jos numeris
- Miško kvartalo riba ir kvartalo numeris
- Miško sklypo riba ir sklypo numeris
- Miško žemė
- Valstybinės reikšmės miškas
- Miško žemė paverčiama kitomis naudmenomis
- 1
- Eksplikacijos numeris brėžinyje
Plotas, ha

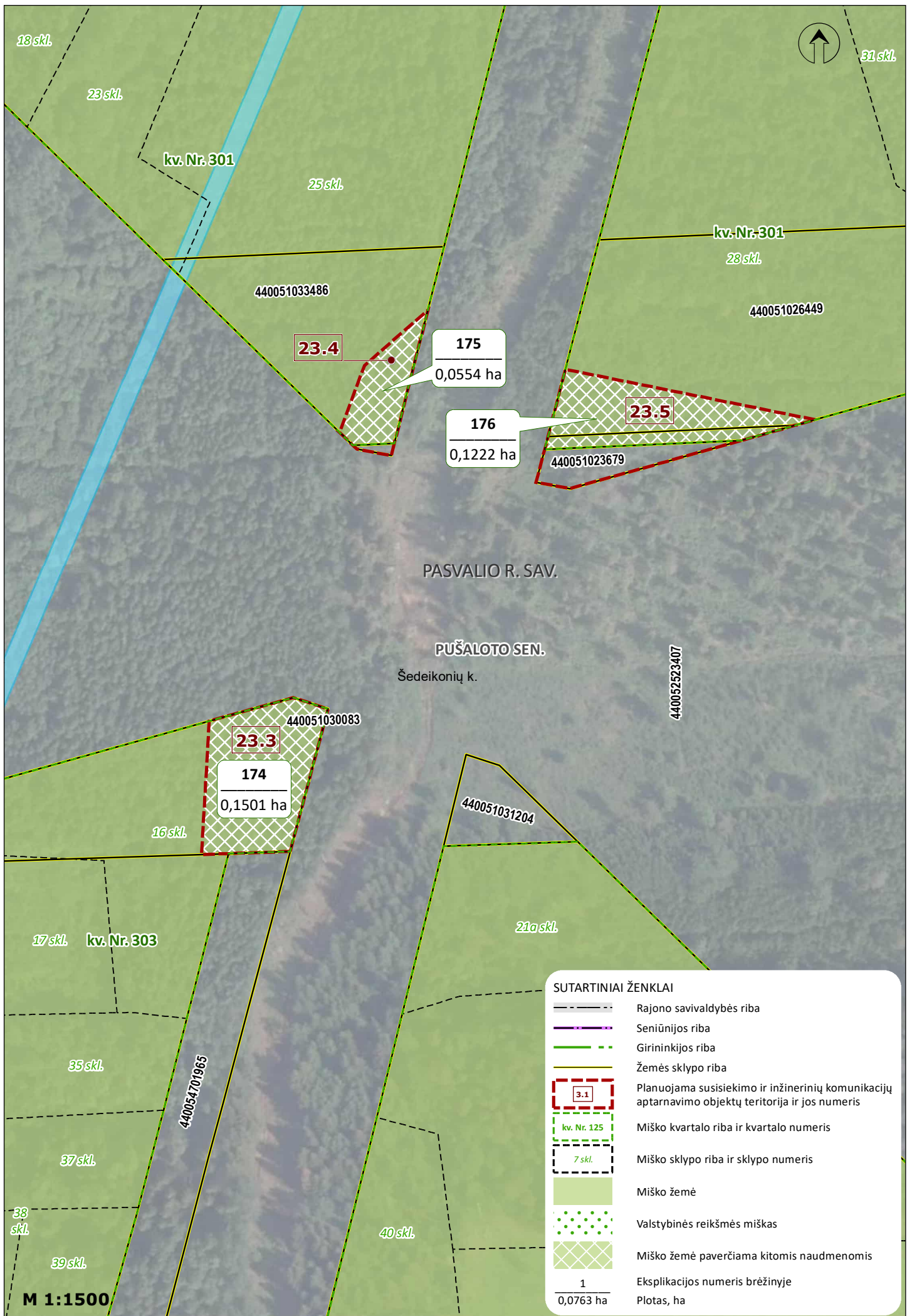
M 1:1500

40052853591



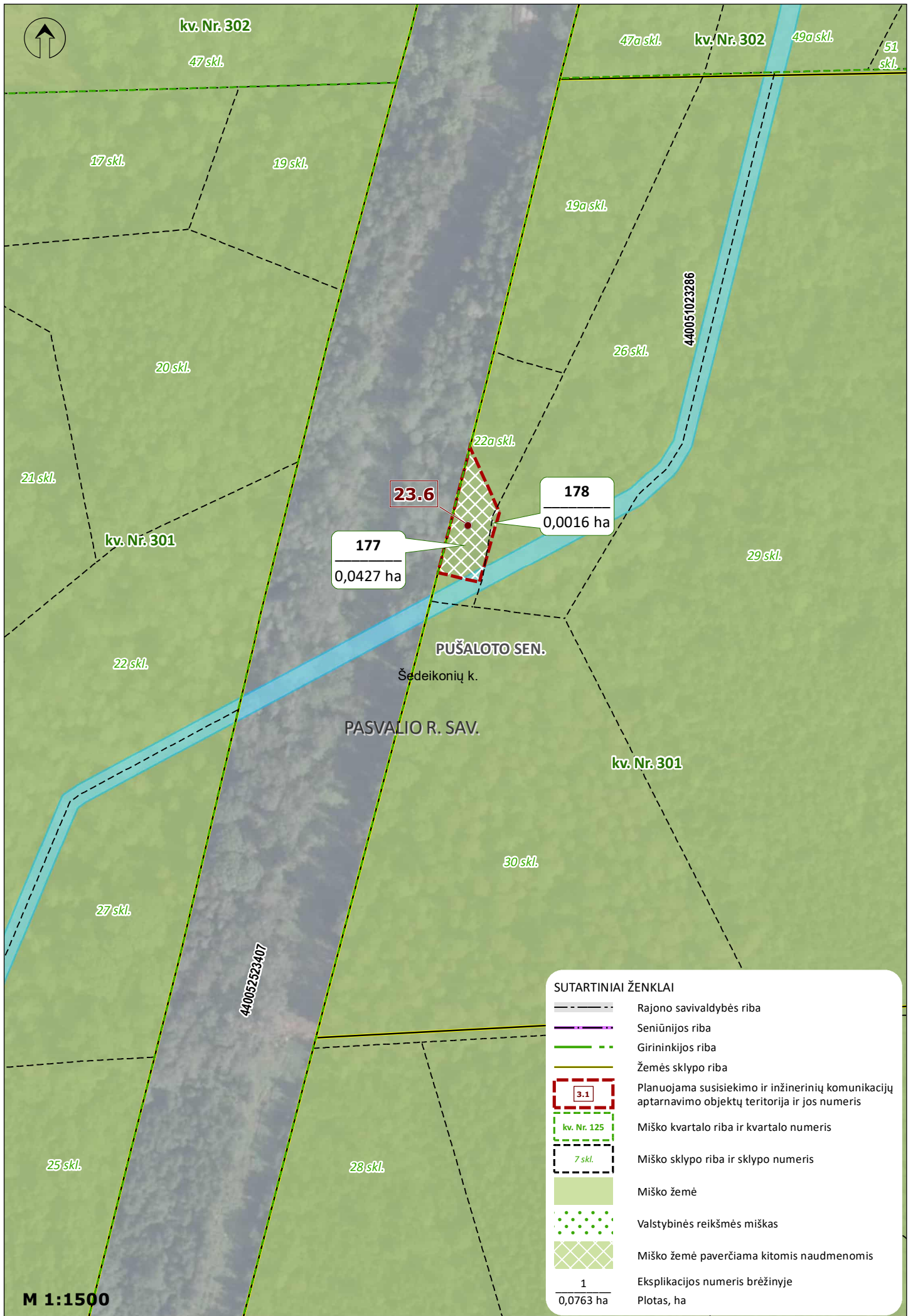


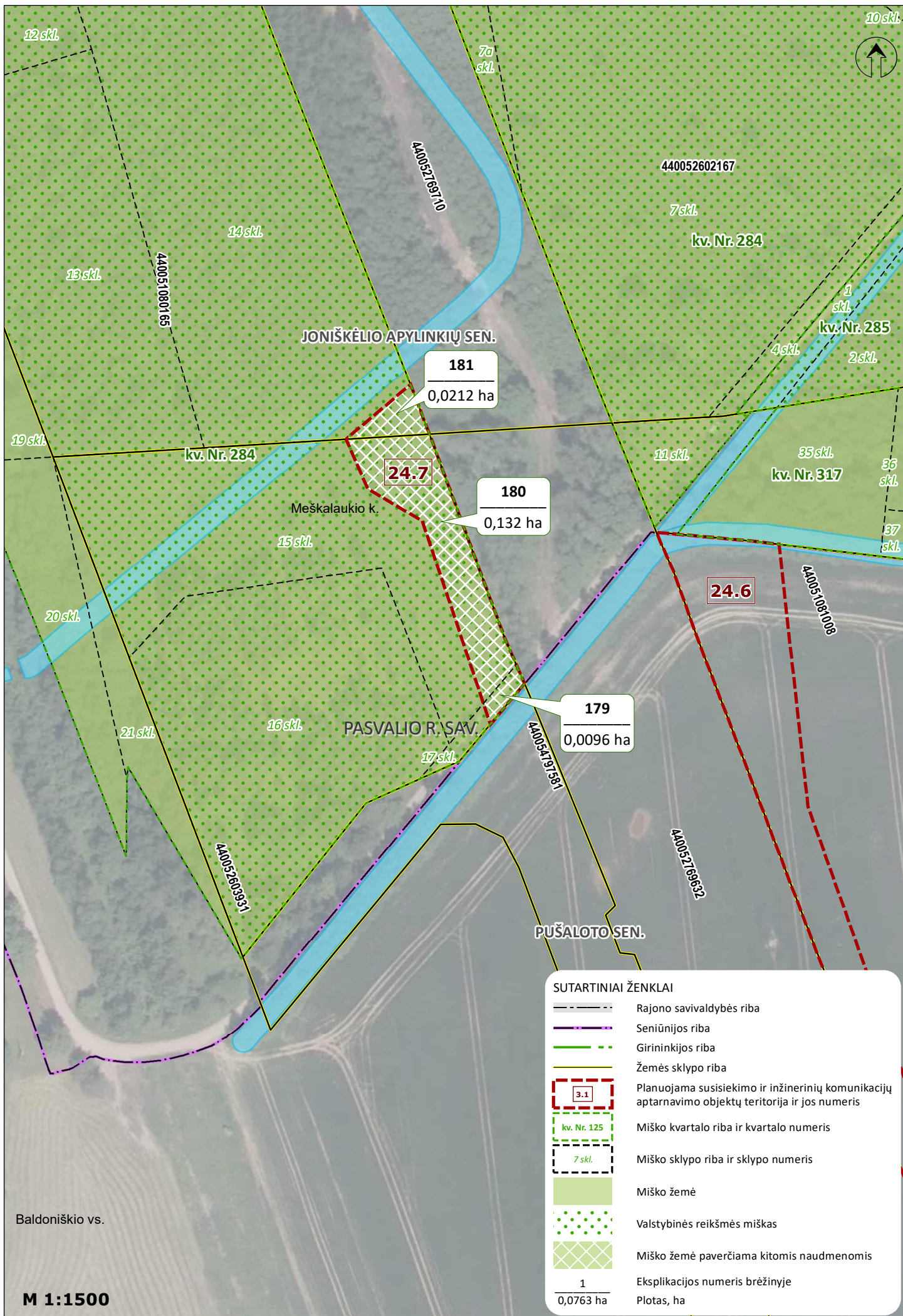


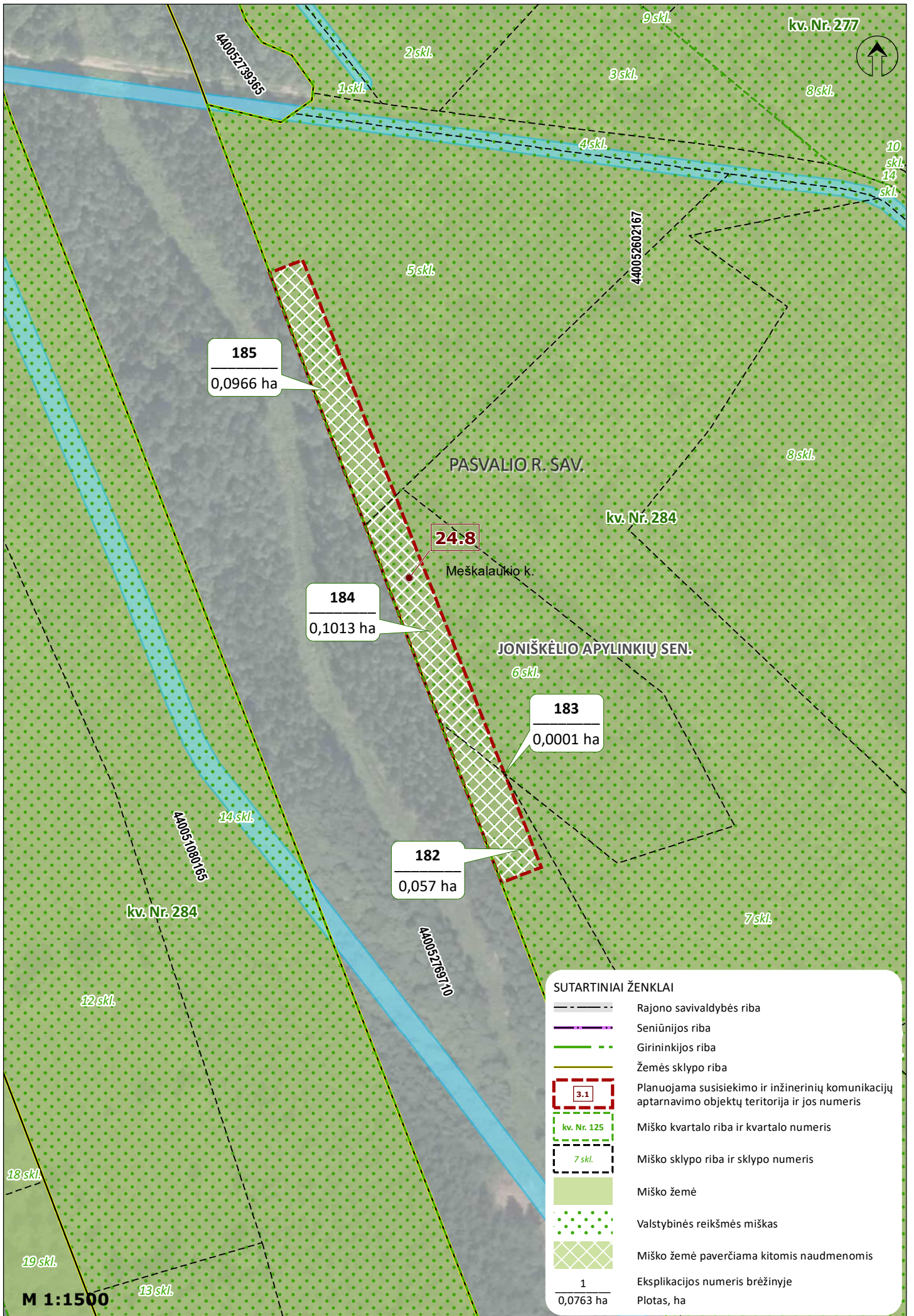


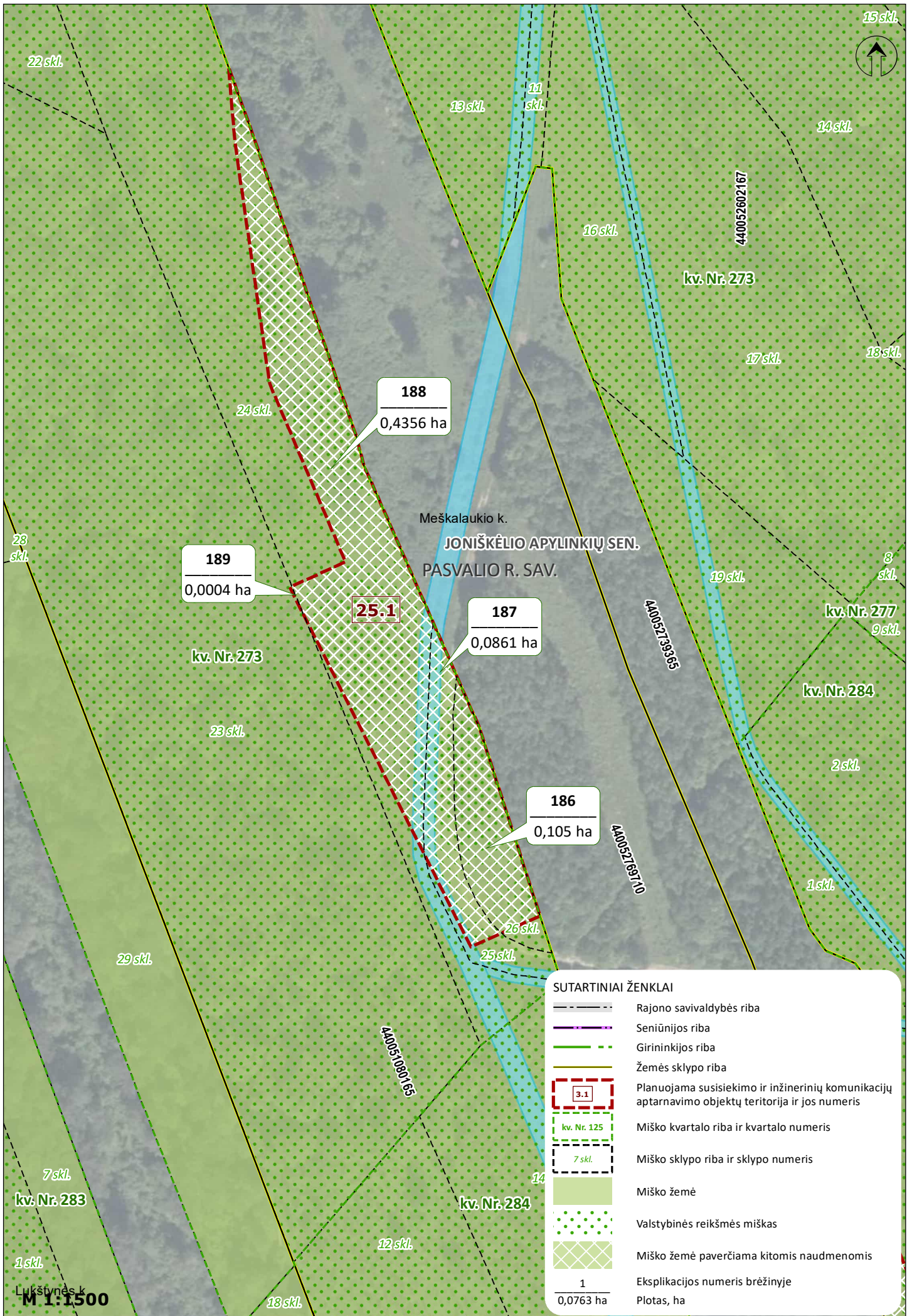
SUTARTINIAI ŽENKLAI

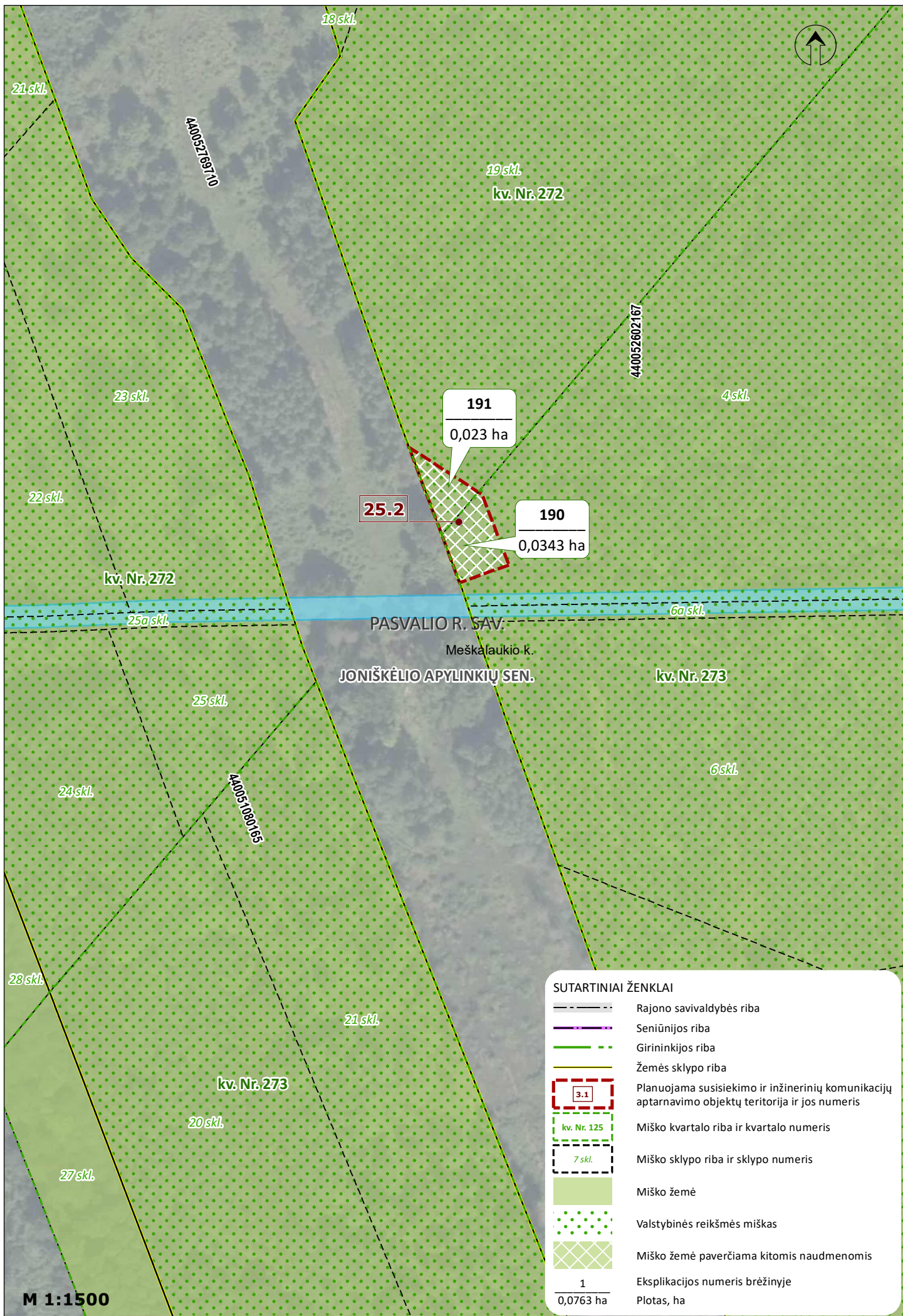
	Rajono savivaldybės riba
	Seniūnijos riba
	Girininkijos riba
	Žemės sklypo riba
	Planuojama susisiekimo ir inžinerinių komunikacijų aptarnavimo objektų teritorija ir jos numeris
	Miško kvartalo riba ir kvartalo numeris
	Miško sklypo riba ir sklypo numeris
	Miško žemė
	Valstybinės reikšmės miškas
	Miško žemė paverčiama kitomis naudmenomis
	Eksplikacijos numeris brėžinyje
	Plotas, ha

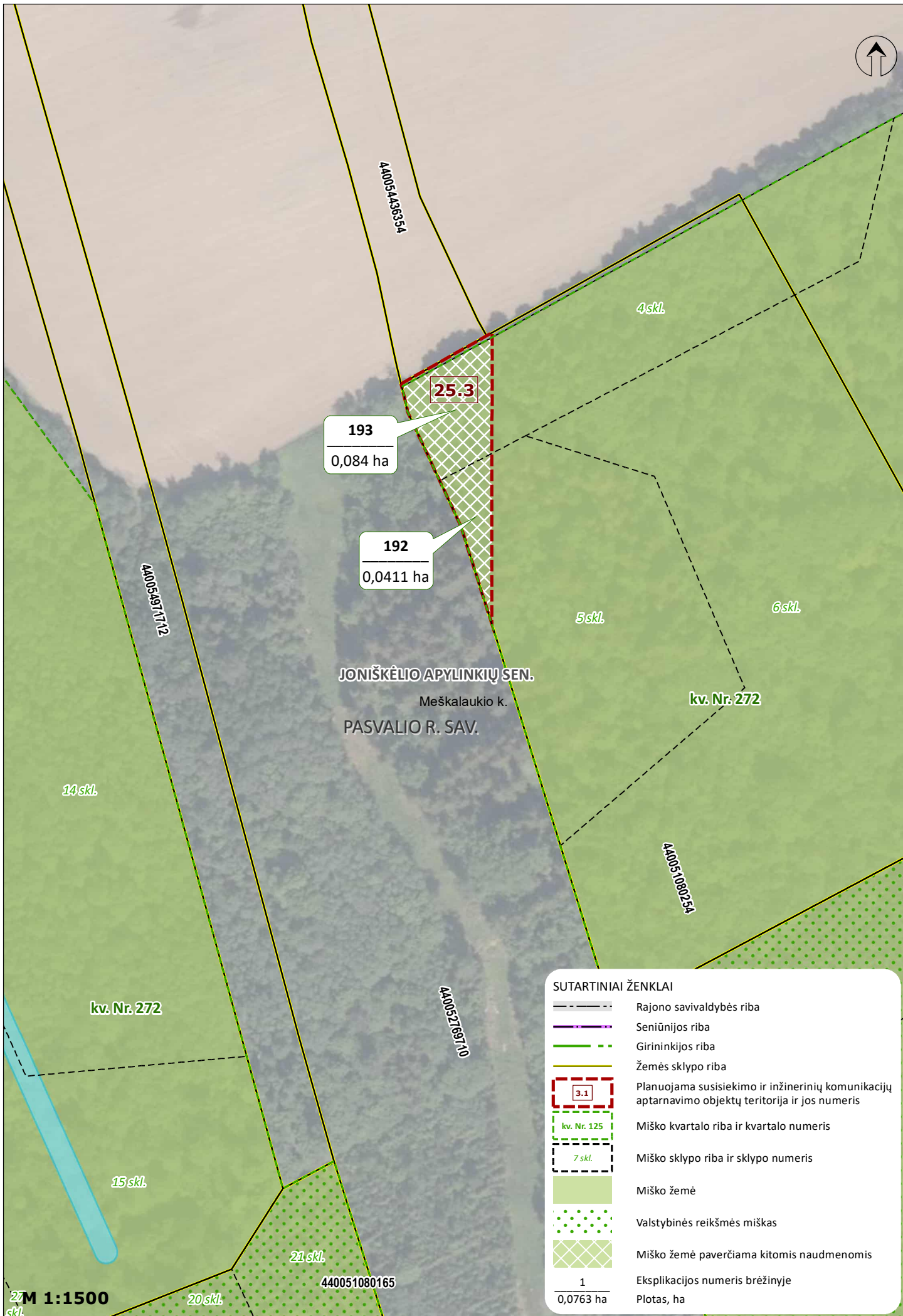












193
0,084 ha

192
0,0411 ha













25.3

JONIŠKĖLIO APYLINKIŲ SEN.
Meškalaukio k.
PASVALIO R. SAV.

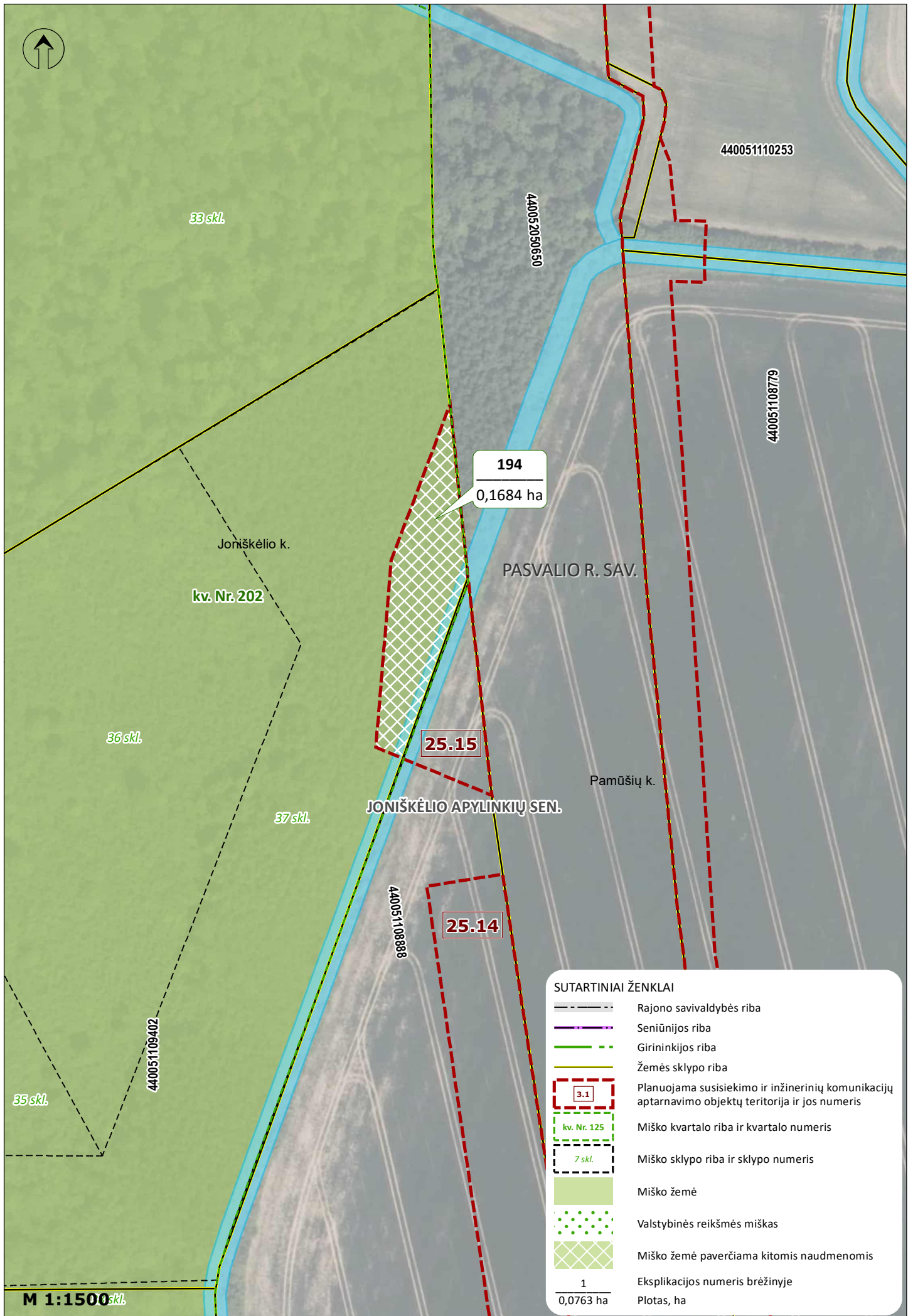
kv. Nr. 272

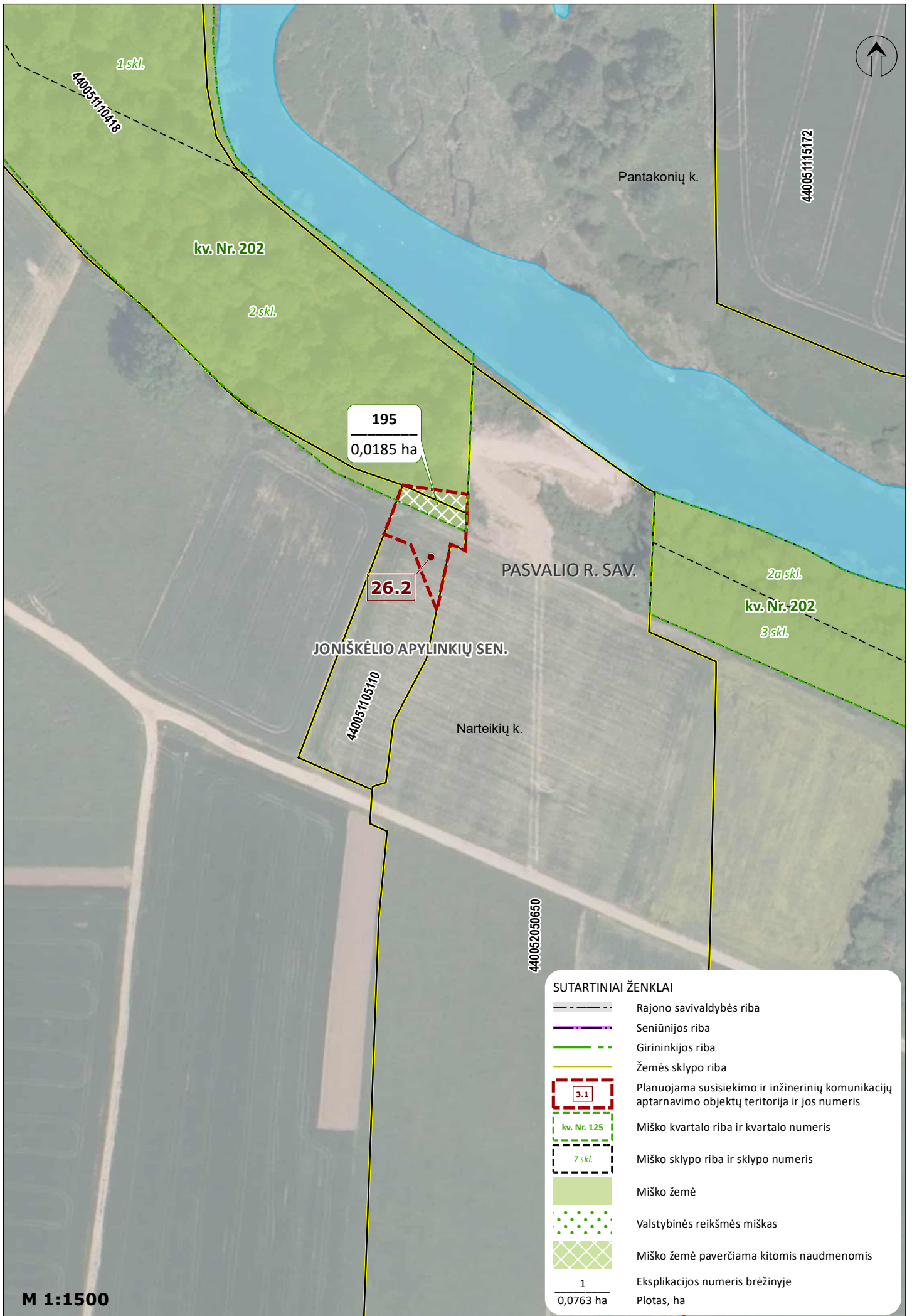
kv. Nr. 272

SUTARTINIAI ŽENKLAI

-  Rajono savivaldybės riba
-  Seniūnijos riba
-  Girininkijos riba
-  Žemės sklypo riba
-  Planuojama susisiekimo ir inžinerinių komunikacijų aptarnavimo objektų teritorija ir jos numeris
-  Miško kvartalo riba ir kvartalo numeris
-  Miško sklypo riba ir sklypo numeris
-  Miško žemė
-  Valstybinės reikšmės miškas
-  Miško žemė paverčiama kitomis naudmenomis
-  1
Eksplikacijos numeris brėžinyje
-  0,0763 ha
Plotas, ha












M 1:1500

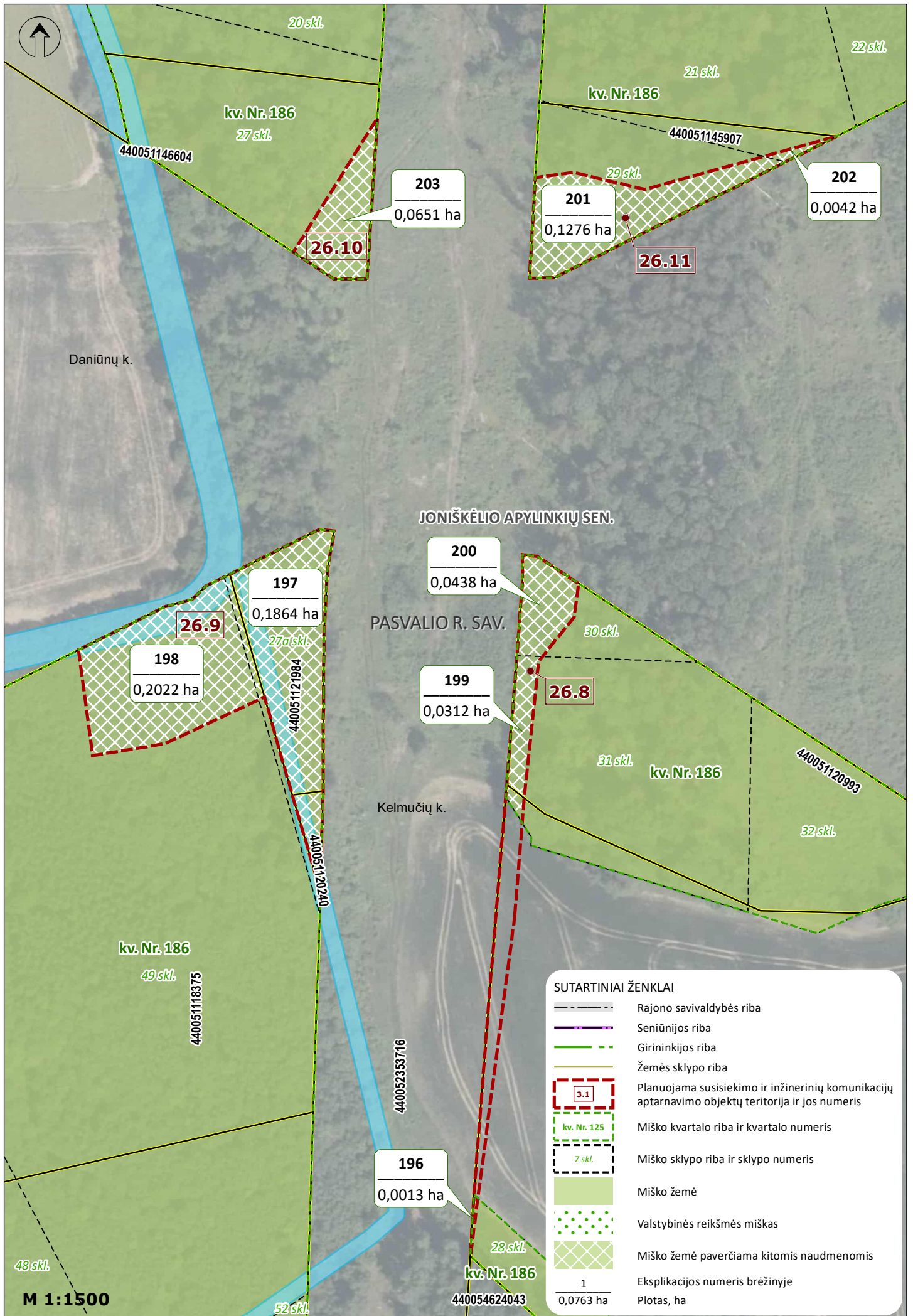




M 1:1500

SUTARTINIAI ŽENKLAI

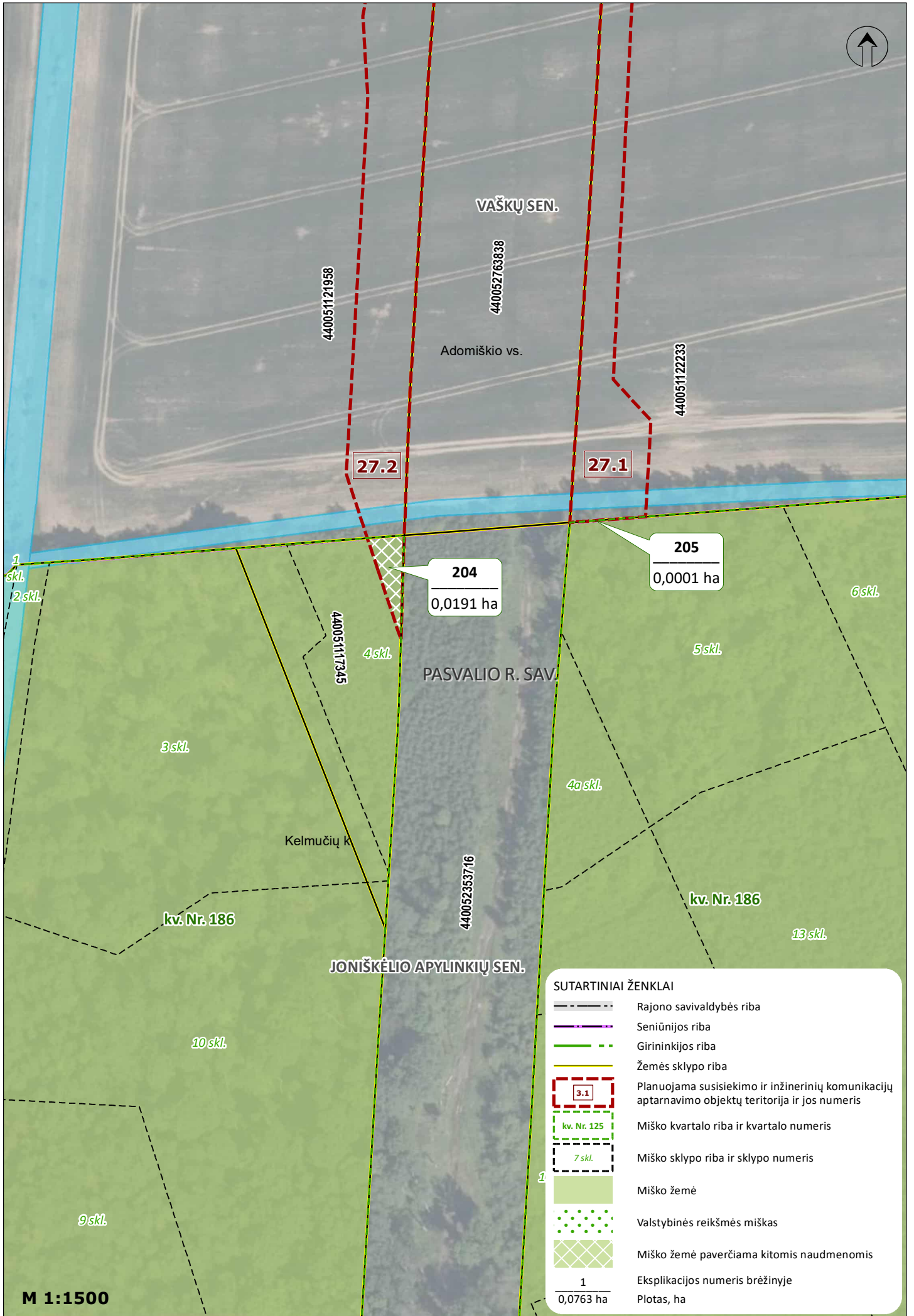
-  Rajono savivaldybės riba
-  Seniūnijos riba
-  Girininkijos riba
-  Žemės sklypo riba
-  Planuojama susisiekimo ir inžinerinių komunikacijų aptarnavimo objektų teritorija ir jos numeris
-  Miško kvartalo riba ir kvartalo numeris
-  Miško sklypo riba ir sklypo numeris
-  Miško žemė
-  Valstybinės reikšmės miškas
-  Miško žemė paverčiama kitomis naudmenomis
-  Eksplikacijos numeris brėžinyje
Plotas, ha



SUTARTINIAI ŽENKLAI

- Rajono savivaldybės riba
- Seniūnijos riba
- Girininkijos riba
- Žemės sklypo riba
- Planuojama susisiekimo ir inžinerinių komunikacijų aptarnavimo objektų teritorija ir jos numeris
- Miško kvartalo riba ir kvartalo numeris
- Miško sklypo riba ir sklypo numeris
- Miško žemė
- Valstybinės reikšmės miškas
- Miško žemė paverčiama kitomis naudmenomis
- Eksplikacijos numeris brėžinyje
- Plotas, ha

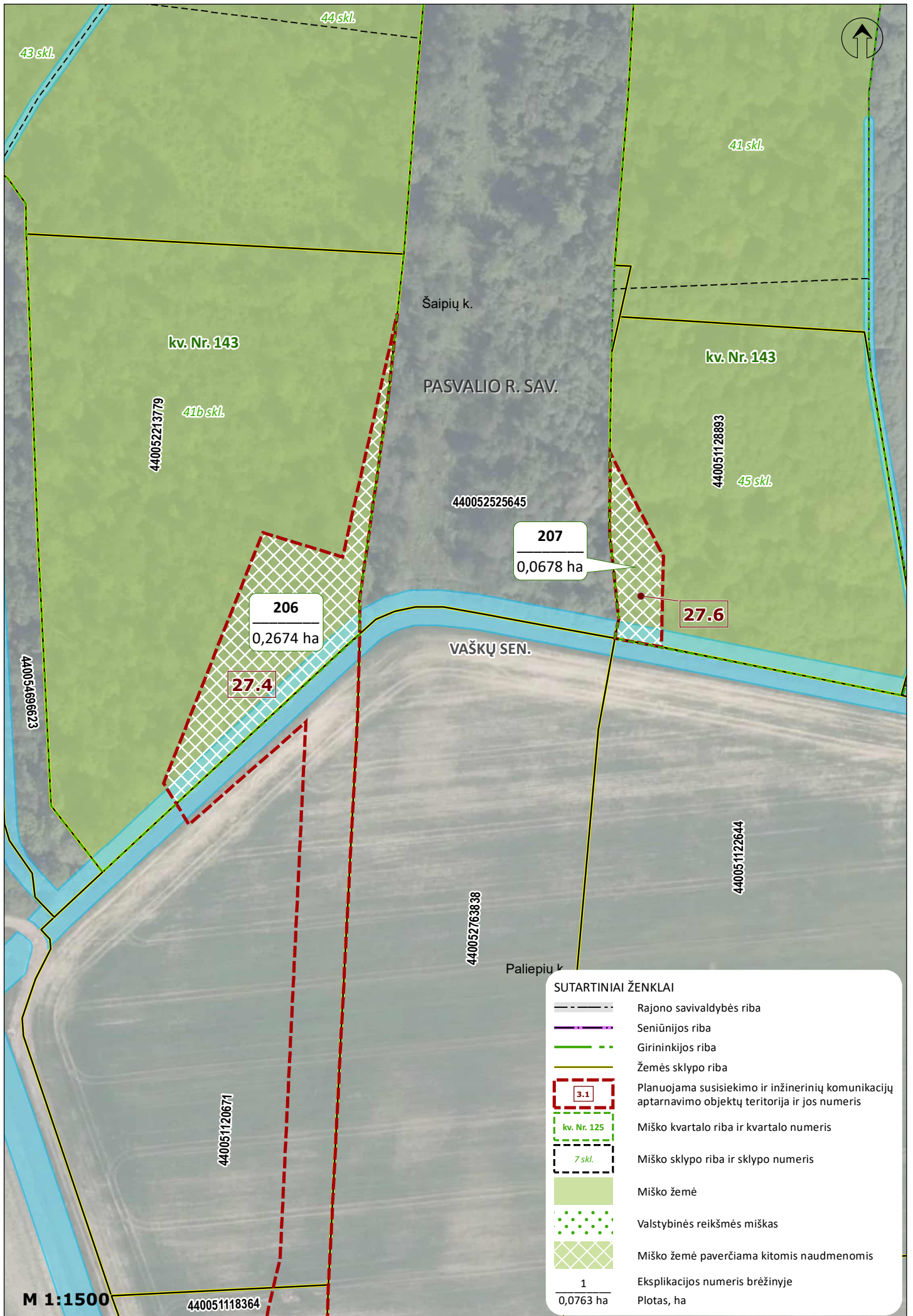
M 1:1500

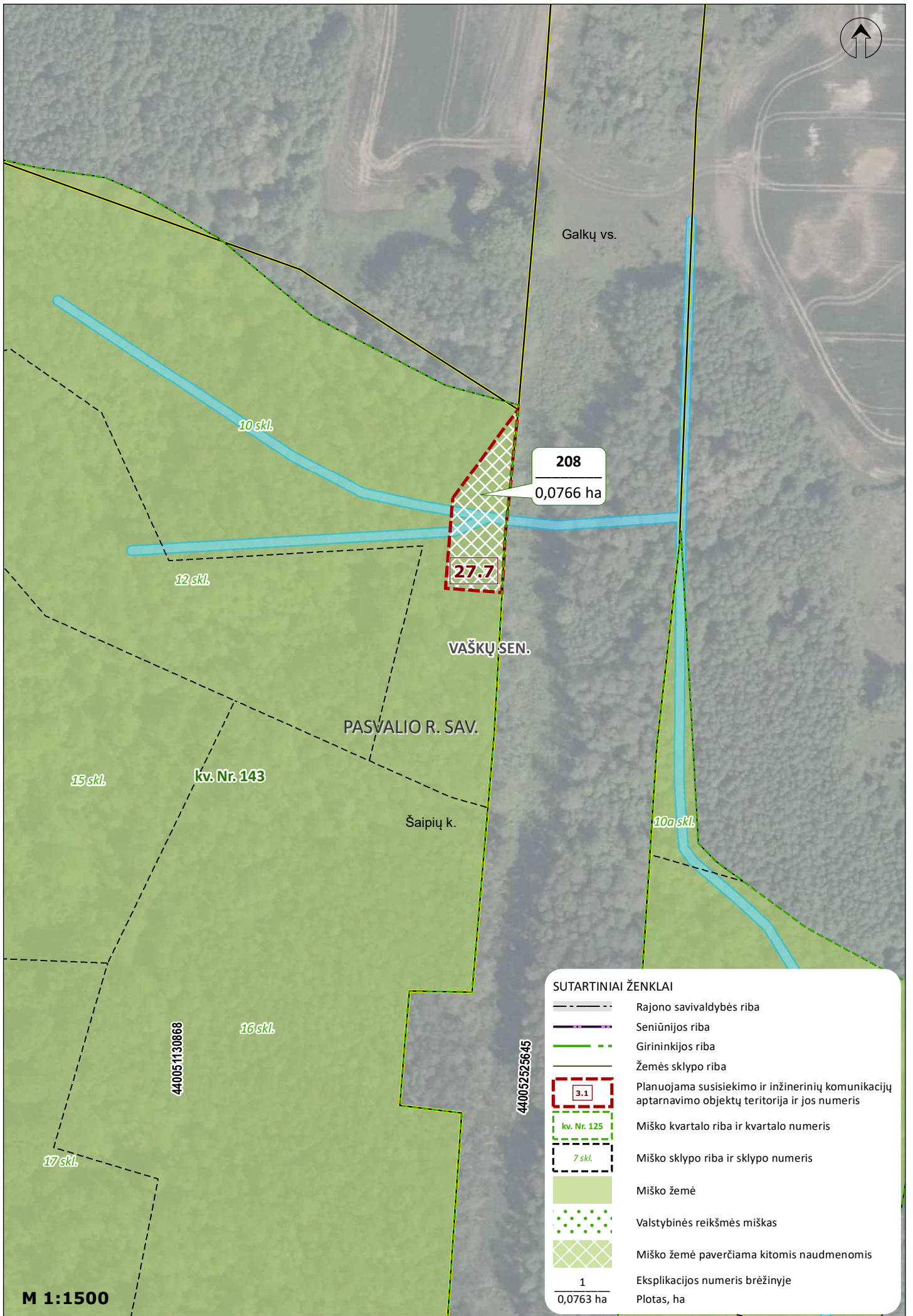


SUTARTINIAI ŽENKLAI

	Rajono savivaldybės riba
	Seniūnijos riba
	Girininkijos riba
	Žemės sklypo riba
	Planuojama susisiekimo ir inžinerinių komunikacijų aptarnavimo objektų teritorija ir jos numeris
	Miško kvartalo riba ir kvartalo numeris
	Miško sklypo riba ir sklypo numeris
	Miško žemė
	Valstybinės reikšmės miškas
	Miško žemė paverčiama kitomis naudmenomis
	Eksplikacijos numeris brėžinyje
	Plotas, ha

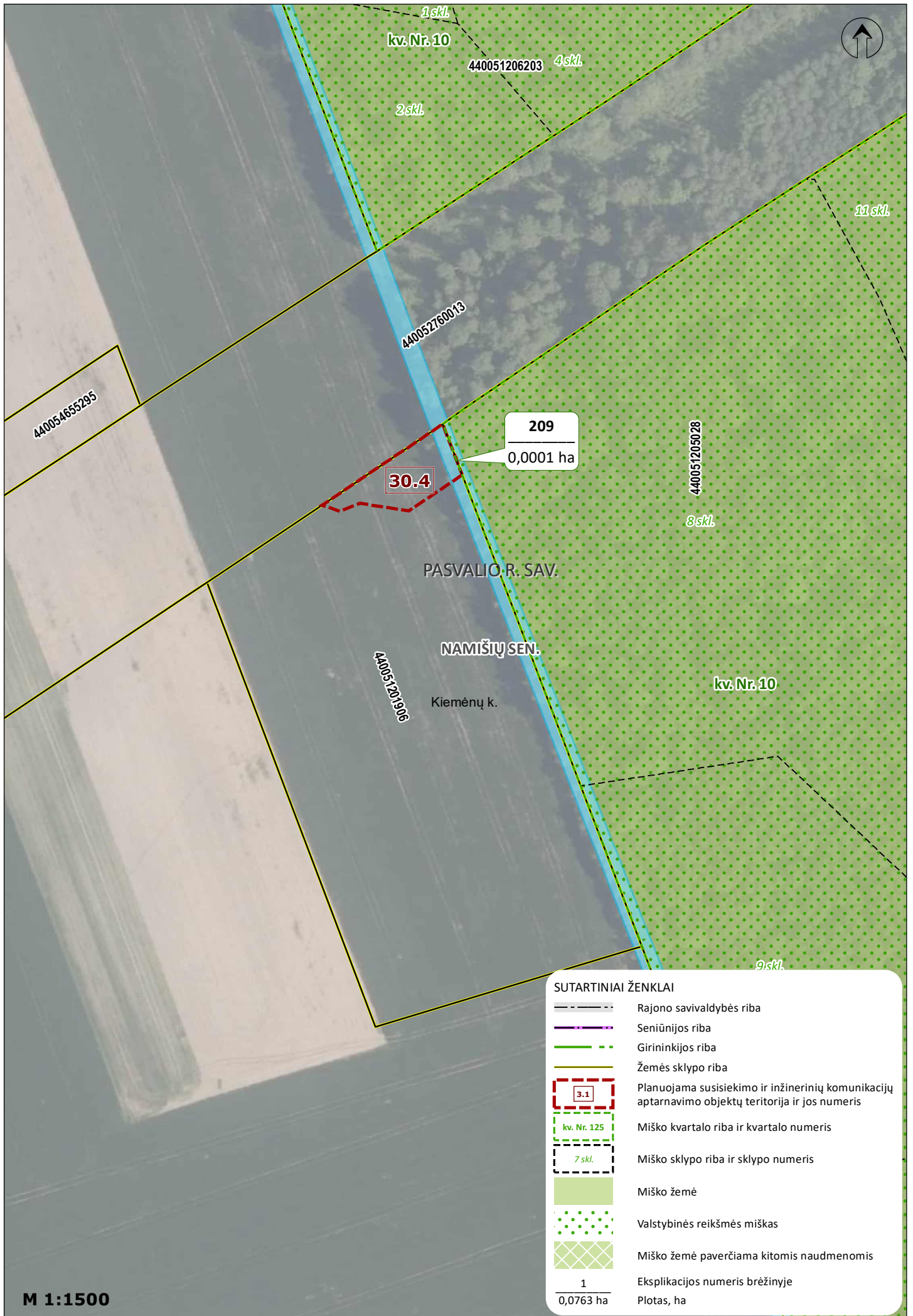
M 1:1500













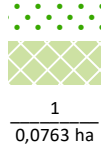


SUTARTINIAI ŽENKLAI	
	Rajono savivaldybės riba
	Seniūnijos riba
	Girininkijos riba
	Žemės sklypo riba
	Planuojama susisiekimo ir inžinerinių komunikacijų aptarnavimo objektų teritorija ir jos numeris
	Miško kvartalo riba ir kvartalo numeris
	Miško sklypo riba ir sklypo numeris
	Miško žemė
	Valstybinės reikšmės miškas
	Miško žemė paverčiama kitomis naudmenomis
	1 0,0763 ha

M 1:1500



SUTARTINIAI ŽENKLAI

-  Rajono savivaldybės riba
-  Seniūnijos riba
-  Girininkijos riba
-  Žemės sklypo riba
-  Planuojama susisiekimo ir inžinerinių komunikacijų aptarnavimo objektų teritorija ir jos numeris
-  Miško kvartalo riba ir kvartalo numeris
-  Miško sklypo riba ir sklypo numeris
-  Miško žemė
-  Valstybinės reikšmės miškas
-  Miško žemė paverčiama kitomis naudmenomis
-  1
0,0763 ha Eksplikacijos numeris brėžinyje
Plotas, ha

M 1:1500

