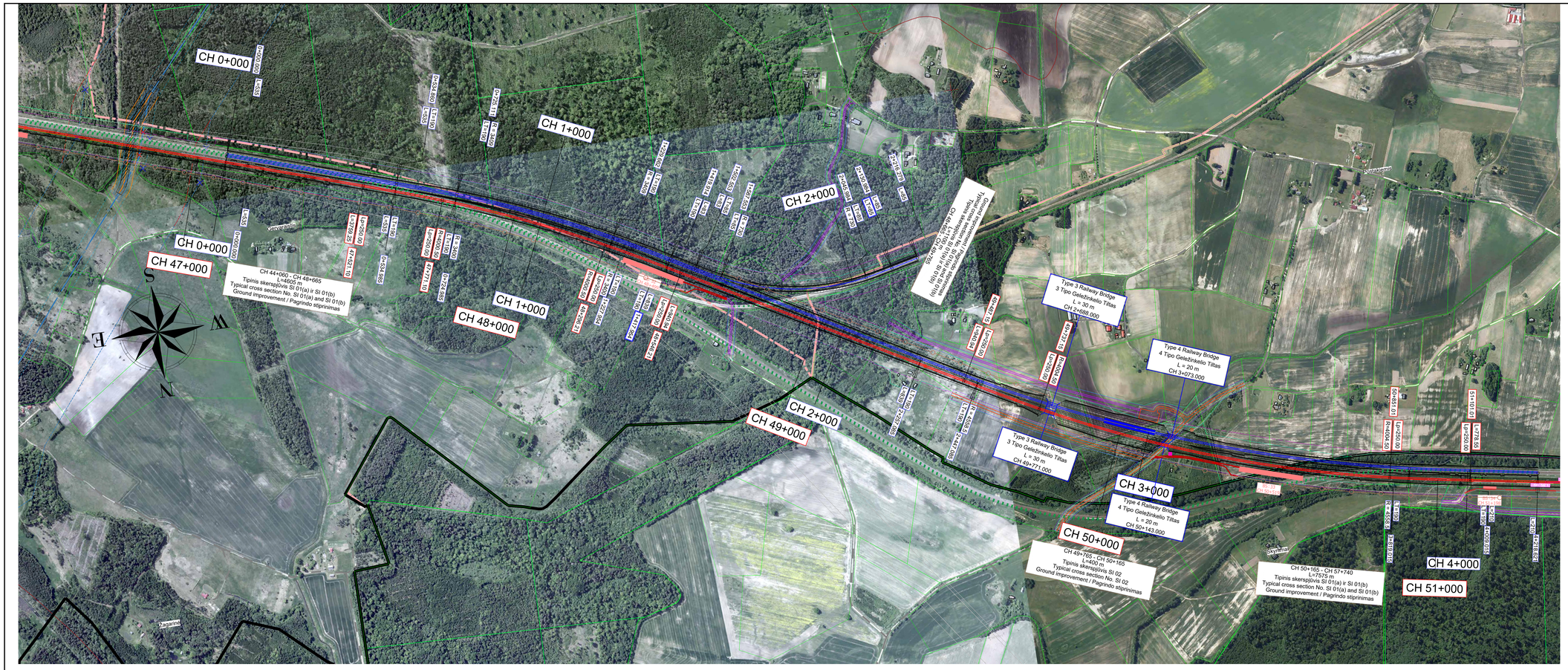

VILNIUS

KAUNAS

Layout plan / Kelių išdėstymo planas

Scale / Mastelis 1:5000

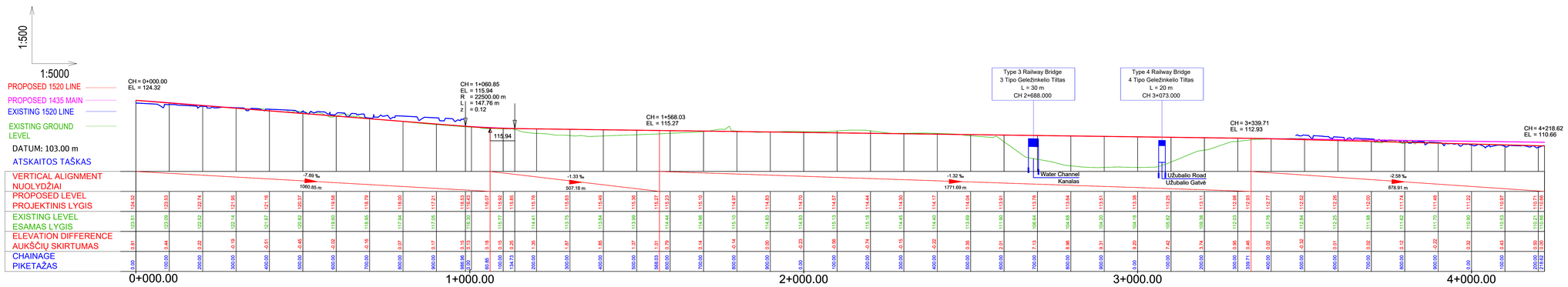

Longitudinal profile / Išilginis profilis

Horizontal scale / Horizontalus mastelis 1:5000 - Vertical scale / Vertikalus mastelis 1:500

KEY PLAN

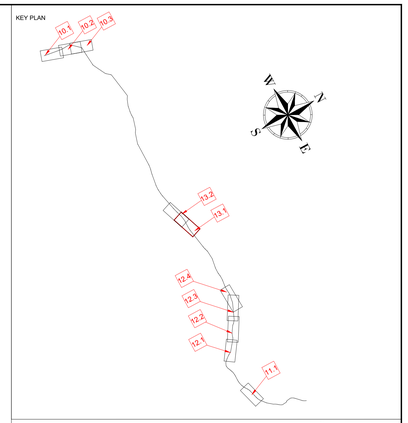

- Savivaldybės riba / Limit Of Municipality
- Seniūnijos riba / Limit Of Eldership
- Miesto riba / Limit Of Town
- Intermodalinis terminalas / Intermodal Terminal
- Kauno LEZ teritorija / Kaunas FEZ Territory
- Esamo VĮ Registrų centre įregistruoto žemės sklypo riba / Limit Of Land Plot
- IVP galiojimo riba / EIDP Validity Limit
- Žemės sklypo, planuojamo paimti visuomenės poreikiams, riba / Limit Of Land Plot Planned To Be Taken For Public Use
- Pastatas / Building

Geležinkelių infrastruktūra / Railway Infrastructure

- Esamas 1520 mm geležinkelis / Existing 1520 mm Railway
- Planuojamas 1520 mm geležinkelis / Planned 1520 mm Railway
- Planuojamas 1435 mm geležinkelis / Planned 1435 mm Railway Mainline
- Planuojama 1435 mm geležinkelio jungtis / Planned 1435 mm Railway Bypass
- Perspektyvinis trasavimas, kelio ašis bus tikslinama Techninių projektų metu/ Perspective alignment, track centre line will be clarified in the design stage
- Planuojama 1435/1520 mm kelių sankirta / Planned 1435/1520 mm Crossing
- Planuojamas 1435 mm kelio ieėmas / Planned 1435 mm Turnout
- Planuojamas pylimas/iškasa / Planned Embankment/Cut
- Demontuojamas 1520 mm geležinkelis / Demolished 1520 mm Railway
- Geležinkelio platforma / Railway Platform
- Geležinkelio apsaugos zona / Railway Protection Zone
- Planuojamas geležinkelio viadukas / Planned Railway Viaduct
- Planuojamas geležinkelio tiltas / Planned Railway Bridge
- Planuojamas geležinkelio tunelis / Planned Railway Tunnel
- Planuojama pralaida / Planned Culvert
- Planuojamas kelio viadukas/ Planned Road Overpass
- Planuojamas automobilių tunelis/ Planned Road Tunnel
- Planuojama požeminė pėsčiųjų perėja / Planned Underground Pedestrian Crossing
- Planuojamas pėsčiųjų viadukas / Planned Overground Pedestrian Crossing
- Planuojamos praginos / Planned Animal Trespass
- Planuojamos perėjos gyvūnams / Planned Overpass Wildlife Crossing
- Planuojamos atraminės sienutės / Planned Retaining Wall
- Geležinkelio sankasos pagrindo stiprinimas / Ground Improvement Works
- Esami statiniai / Existing Structure
- **Planuojama triukšmo slopinimo sienutė / Planned Noise Reduction Wall**
- Esama/statoma triukšmo slopinimo sienutė / Existing/Under Construction Noise Reduction Wall
- Demontuojama esama/statoma triukšmo slopinimo sienutė / Demolished Existing/Under Construction Noise Reduction Wall
- Vandens kanalas turi būti sutrumpintas / Vandens kanalas turi būti perkeltas Water channel to be shortened / Water channel to be relocated
- Žemės plotо rezervavimas signalizacijos platformų vietose / Land plot reservation area at System Equipment Locations
- Vandens kanalo perkėlimo pasiūlymas / Water channel relocation proposal
- Technologinė (ne viešojo naudojimo) pervaža į VLRD teritoriją / Technical (non-public use) level crossing to VLRD territory

Automobilių keliai / Roads

- Valstybinės reikšmės magistralinis kelias / Highway
- Valstybinės reikšmės krašto kelias / Country Road
- Valstybinės reikšmės rajoninis kelias / District Road
- Vietinės reikšmės kelias arba gatvė su asfalto danga / Asphalt Local Road or Street
- Vietinės reikšmės kelias arba gatvė su žvyro danga / Gravel Local Road or Street
- Planuojamas kelias arba gatvė / Planned Road or Street
- Planuojamas privažiavimo kelias / Planned Access Road
- Planuojami techninio aptarnavimo keliai / Planned Maintenance Roads
- Kitais projektais paremti keliai arba gatvių sprendiniai / Planned Road or Street Solutions on other Projects
- Planuojamas kelio uždarymas / Planned Road Closure
- Planuojamas aptvėrimas / Planned Enclosure
- Esamo autokelio apsaugos zona / Existing Road Protection Zone
- Planuojamas aptvėrimas / Planned Enclosure
- Aptarnavimo platformos / Maintenance Platforms

PASTABA:

Projekto „Rail Baltica" geležinkelio linijos Kaunas-Vilnius susisiekimo komunikacijų inžinerinės infrastruktūros vystymo plane pateikti susisiekimo komunikacijų sprendiniai (geležinkelių ir automobilių kelių plotis, apjungiamųjų kelių ir gatvių plotis, planuojamos skirtingų lygių sankryžos, sankirtos, tuneliniai pravažiavimai, viadukai, triukšmo slopinimo priemonės, aplinkosauginės priemonės gyvūnams ir visi kiti sprendiniai statiniai) yra preliminarūs ir turi būti tikslinami techninio bei darbo projekto rengimo metu neinicijuojant specialiojo plano koregavimo ir/ar keitimo procedūros.

NOTE :

The Communication networks engineering infrastructure development plan for Rail Baltica railway line Kaunas-Vilnius presented solutions for transport communications (width of railway tracks and roads, width of connecting roads and streets, planned intersections at different levels, crossings, tunnel passages, overpasses, noise reduction measures, environmental measures for animals and all other structures of the solutions) are preliminary and must be revised during the preparation of the technical (Master) and the working (Detail) project without initiating the procedure for adjusting and/or changing of the special plan.

PASTABOS / NOTES:

1. Kiti sutartiniai ženklai pateikti brėžinyje Nr. 19263-00-STP-S-B-S5-02-001.
   Other legend symbols indicated in drawing No. 19263-00-STP-S-B-S5-02-001.
2. Informacija apie gruntinio vandens lygį pateikta Žvalgybinių inžinerinių geologinių ir geotechninių tyrimų ataskaitoje./ For more information regarding ground water level please see the Geotechnical Survey Report.

LAIDA / REVISION	BLEIDIMO DATA / ISSUE DATE	LAIDOS STATUSAS: KEITIMO PRIEŽASTIS LIEI TAIKOMAI / REVISION STATUS: TITLE FOR CHANGE (IF APPLICABLE)
B	20.05.2024	2024-02-05 Nr. REG314470 Vilniaus miesto savivaldybės administracijos teritorijų planavimo nėsigrįsn / 2024-02-05 No. REG314470 Vilnius City Municipality Administration territorial planning conditions
A	05.09.2023	IVP sprendimų laitinas viešinimo metu. IVP sprendimai pakartotinam viešajam svarstymui / Changes to EIDP solutions during publicity. EIDP solutions for repeated public hearing
0	29.07.2022	IVP sprendimai viešajam svarstymui / EIDP solutions for public hearing

PVPIS (TIPAS / KODAS PAGAL PVPIS)	SWECO UAB „Sweco Lietuva"	PROJEKTO PAVADINIMAS / PROJECT TITLE: Rail Baltica — PROJEKTO „RAIL BALTICA" GELEŽINKELIO LINIJOS KAUNAS – VILNIUS SUSISIEKIMO KOMUNIKACIŲ INŽINERINĖS INFRASTRUKTŪROS VYSTYMO PLANAS / PROJECT "RAIL BALTICA" RAILWAY LINE KAUNAS - VILNIUS COMMUNICATION NETWORKS ENGINEERING INFRASTRUCTURE DEVELOPMENT PLAN
	Viceprezidentas / E. KUNEVIČIUS	
	TPV / TPM vedėj. / D. MAŽEITIS	
12415, 12979	PDV / DPM / V. BELICKAS	
18787, 0080	PDV / DPM / J. TAMKIENĖ	
35376	Inž. / Ekg. / T. MATULEVIČIUS	
	Inž. / Ekg. / A. STANKIENĖ	
	Inž. / Ekg. / A. SKIRDAULIENĖ	
	Inž. / Ekg. / J. REPŠYTĖ	
PVPIS (TIPAS / KODAS PAGAL PVPIS)	DB	PLANAVIMO ETAPO PAVADINIMAS / PLANNING PHASE TITLE: SPRENDINIŲ KONKRETIZAVIMAS / CONCRETISATION OF THE SOLUTIONS
14603, 15179	PDV / DPM / S. DAŠKEVČ	
	Inž. / Ekg. / M. SEIFERT	
	Inž. / Ekg. / C. NIENIUS	
	Inž. / Ekg. / S. GALATANU	
PVPIS (TIPAS / KODAS PAGAL PVPIS)	ID Vilnius	BRĖŽINIO PAVADINIMAS / DRAWING TITLE: 1520 mm line Vilnius-Kaunas Realignment Layout Plan and Vertical Alignment (RB Km 47+000 to 51+000)(46+800 km to 51+900 km) / 1520 mm linijos Vilnius–Kaunas pertraisavimas. Geležinkelio kelio planas ir išilginis profilis (RB 47+000 km ki 51+500 km)(nuo 46+800 km iki 51+900 km) — LAIDA / REVISION: B
A279	TPV / TPM / L. SINKEVIČIŪS	
	Geog. / Geog. / V. BLIAUJISKIENĖ	
LT / EN	PLANAVIMO ORGANIZATORIUS: LATVIJAS REPUBLIKAS SUSISIEKSMO MINISTRIJA; PASLAUGŲ PINIGŲS: LTG INFRA	DOKUMENTO ŽYMUO / DOCUMENT MARK: 19263-00-STP-S-B-S5-02-013 — APRAŠ. / PAGE: 1 — APR. SKAIČ. / TOTAL: 2