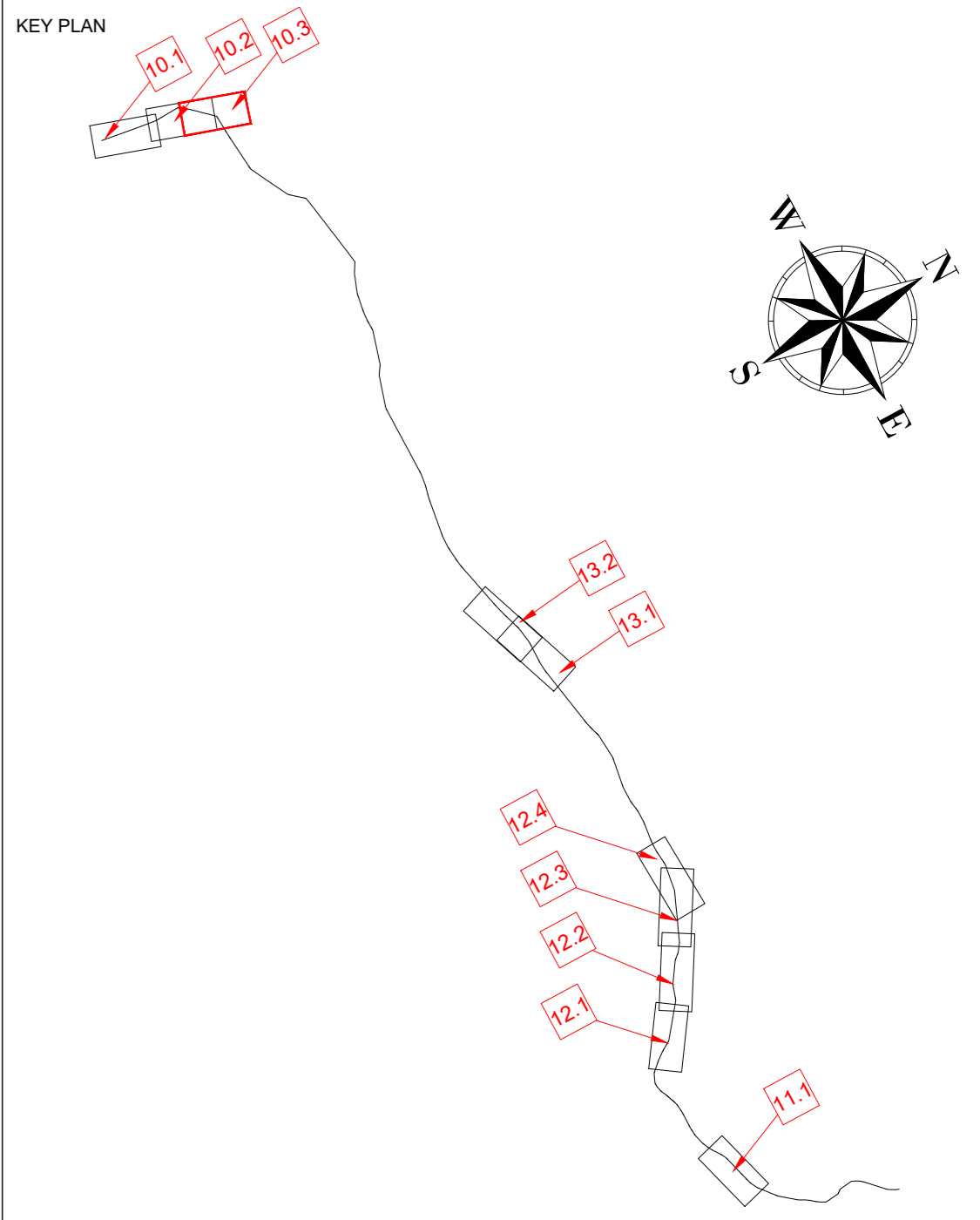


Layout plan / Kelių išdėstymo planas  
Scale / Mastelis 1:5000

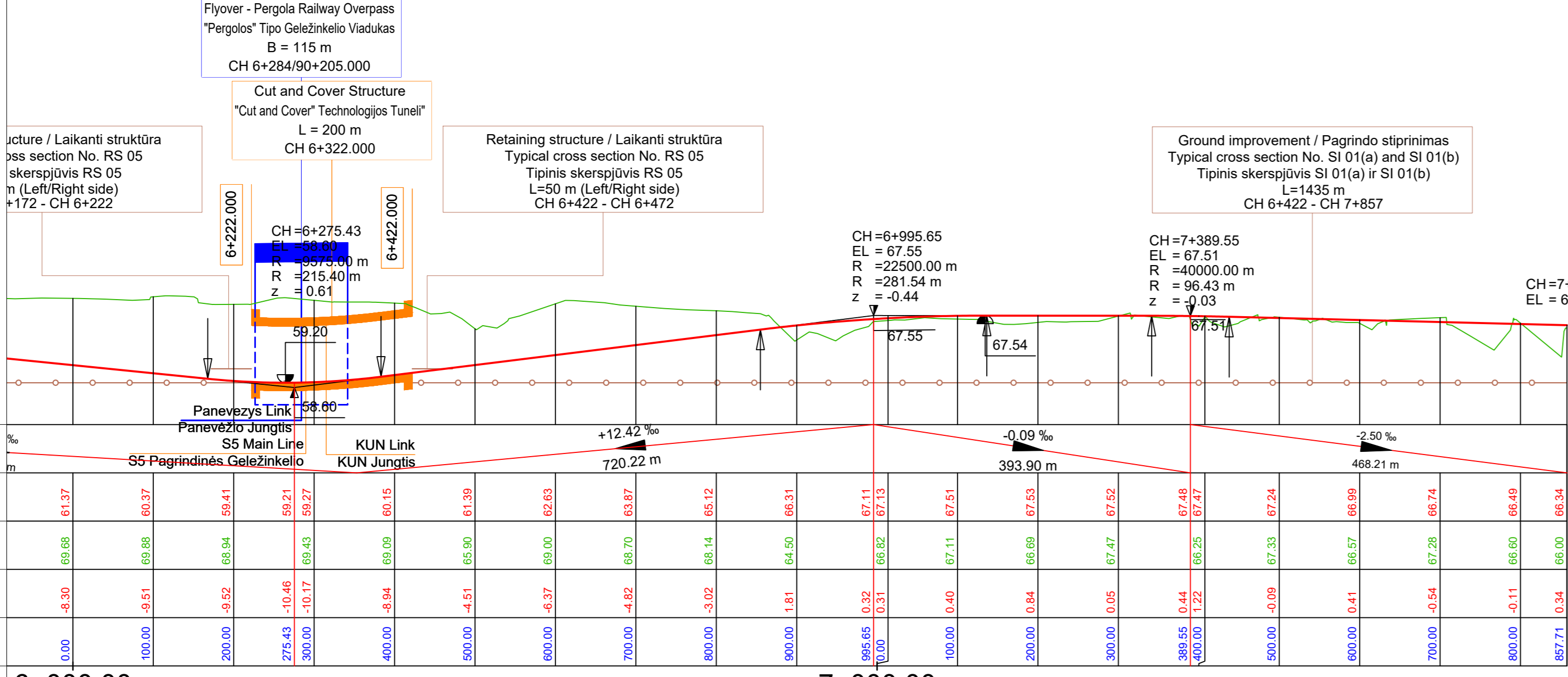


	Savivaldybės riba / Limit Of Municipality
	Seniūnijos riba / Limit Of Eldership
	Miesto riba / Limit Of Town
	Intermedialinė terminalas / Intermodal Terminal
	Kauno LEJ teritorija / Kaunas FEZ Territory
	Esamo VĮ Registru centre įregistruoto žemės sklypo riba / Limit Of Land Plot
	IVP galiosmo riba / EOP Validity Limit
	Žemės sklypo, planuojamo paimti visuomenės poreikims, riba / Limit Of Land Plot Planned To Be Taken For Public Use
	Patvares / Barriers
	Geležinkelio infrastruktūra / Railway Infrastructure
	Esamas 1520 mm geležinkelis / Existing 1520 mm Railway
	Planuojamas 1520 mm geležinkelis / Planned 1520 mm Railway
	Planuojamas 1435 mm geležinkelis / Planned 1435 mm Railway Mainline
	Planuojama 1435 mm geležinkelio jungtis / Planned 1435 mm Railway Bypass
	Prospektyvinis traukimo, keleivių autobusų stotelių techniniai projektavimo planai / Prospective alignment, track center line will be certified in the design stage
	Planuojama 1435/1520 mm kelių sankirta / Planned 1435/1520 mm Crossing
	Planuojamas 1435 mm kelių šakelės / Planned 1435 mm Turnout
	Planuojamas pylimas/škėlas / Planned Embankment/Cut
	Demonuojamas 1520 mm geležinkelis / Demolished 1520 mm Railway
	Geležinkelio platforma / Railway Platform
	Geležinkelio apsaugos zona / Railway Protection Zone
	Planuojamas geležinkelio viadukas / Planned Railway Viaduct
	Planuojamas geležinkelio tiltas / Planned Railway Bridge
	Planuojamas geležinkelio tunelis / Planned Railway Tunnel
	Planuojama praeivia / Planned Culvert
	Planuojamas kelių viadukas / Planned Road Overpass
	Planuojamas automobilių tunelis / Planned Road Tunnel
	Planuojamas požeminė pėžiūjų perėja / Planned Underground Pedestrian Crossing
	Planuojamas pėžiūjų viadukas / Planned Overground Pedestrian Crossing
	Planuojamas pragivės / Planned Animal Crossings
	Planuojamas perėjimo gyvūnams / Planned Overpass Wildlife Crossing
	Planuojamos atšalinės sienelės / Planned Retaining Wall
	Geležinkelio sankasose pagrindo stiprinimas / Ground Improvement Works
	Esamieji statiniai / Existing Structure
	Planuojama triukšmo slopinimo sienelė / Planned Noise Reduction Wall
	Esama triukšmo slopinimo sienelė / Existing/Under Construction Noise Reduction Wall
	Demonuojama esama triukšmo slopinimo sienelė / Demolished Existing/Under Construction Noise Reduction Wall
	Vandens kanalas turi būti sutvarkytas / Vandens kanalas turi būti pertvarkytas / Water channel to be improved / Water channel to be relocated
	Žemėlaivio rezervuaras / Water channel relocation area / Land plot reservation area as System Equipment Locations
	Vandens kanalo perkėlimo pasiūlymas / Water channel relocation proposal
	Technologinė (ne viešo naudojimo) perėja / VLRD teritorija / Technical (non-public use) level crossing by VLRD territory
	Automobilių keliai / Roads
	Valstybinės reikšmės magistralinis kelias / Highway
	Valstybinės reikšmės krašto kelias / Country Road
	Valstybinės reikšmės rajoninis kelias / District Road
	Viešasis reikšmės kelias arba gatvė su asfaltu danga / Asphalt Local Road or Street
	Viešasis reikšmės kelias arba gatvė su žvyro danga / Gravel Local Road or Street
	Planuojamas kelias arba gatvė / Planned Road or Street
	Planuojamas privažiavimo kelias / Planned Access Road
	Planuojamas techninio aptarnavimo kelias / Planned Maintenance Roads
	Kelias praeiviams saugant kelių eismo srautą / Planned Road or Street Solutions on other Projects
	Planuojamas kelio užtvarymas / Planned Road Closure
	Planuojamas aptvares / Planned Enclosure
	Esamo apsaugos zona / Existing Road Protection Zone
	Planuojamas aptvares / Planned Enclosure
	Aptarnavimo platformos / Maintenance Platforms

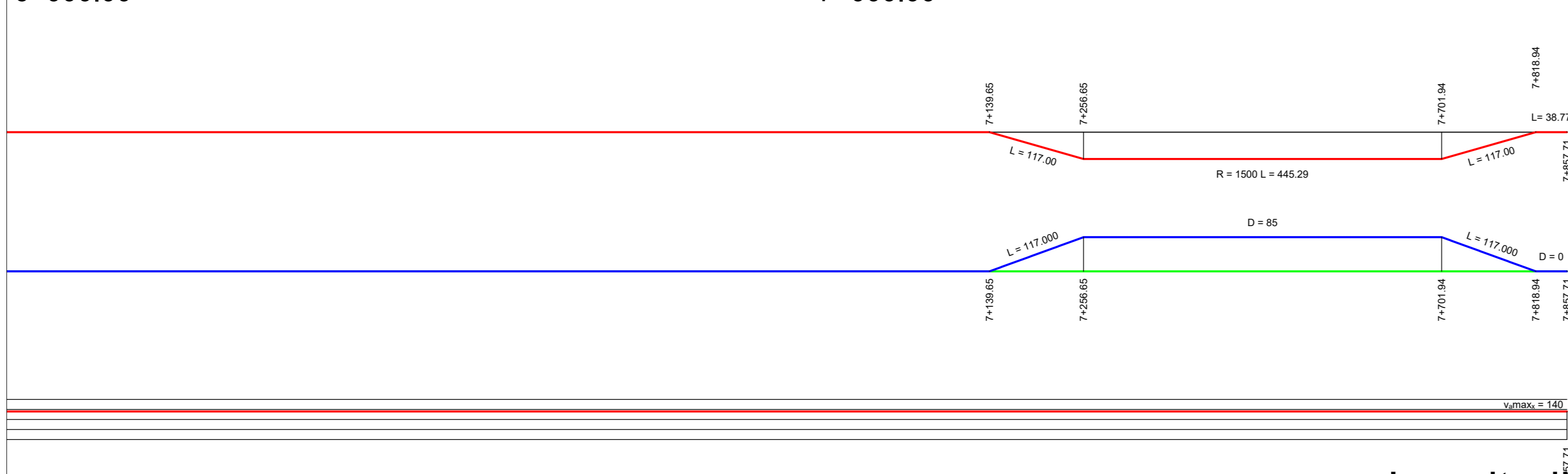
KAUNAS

1:5000

- PROPOSED 1520 LINE
- PROPOSED 1435 MAIN
- EXISTING 1520 LINE
- EXISTING GROUND LEVEL
- DATUM: 54.00 m
- ATSKAITOS TAŠKAS
- VERTICAL ALIGNMENT
- NUOLYDŽIAI
- PROPOSED LEVEL
- PROJEKTINIS LYGIUS
- EXISTING LEVEL
- ESAMOS LYGIUS
- ELEVATION DIFFERENCE
- AUKŠČIŲ SKIRTUMAS
- CHAINAGE
- PIKETAŽAS



- CURVATURE KREIVĖS
- Scale: 1000/R [cm]
- CANT BĖGIO PAKYLA
- Scale: 0.1 x C [mm]
- left rail
- right rail
- SPEED GREITIS
- Scale: 0.05 x km/h [mm]
- Vmax



Longitudinal profile / Išilginis profilis  
Horizontal scale / Horizontalus mastelis 1:5000 - Vertical scale / Vertikalus mastelis 1:500

**PASTABA:**  
Projekto „Rail Baltica“ geležinkelio linijos Kaunas-Vilnius susisiekimo komunikacijų inžinerinės infrastruktūros vystymo plane pateikti susisiekimo komunikacijų sprendiniai (geležinkelio ir automobilių kelių plotai, apgrūdinamųjų kelių ir gatvių plotai, planuojamos sankirtos, lygi, sankirtos, sankirtos, tuneliniai perdūdavimai, viadukai, tunelinio slopinimo priemonės, aplinkosauginės priemonės gyvūnams ir visi sprendiniai statiniai) yra preliminarūs ir turi būti tikslinami techninio bei darbo projekto rengimo metu neįsivaišijant specialiojo plano koregavimui/ar keitimui procedūroms.

**NOTA:**  
The Communication networks engineering infrastructure development plan for Rail Baltica railway line Kaunas-Vilnius presented solutions for transport communications (width of railway tracks and roads, width of connecting roads and streets, planned intersections at different levels, crossings, tunnel passages, overpasses, noise reduction measures, environmental measures for animals and all other structures of the solution) are preliminary and must be revised during the preparation of the technical (Master) and the working (Detail) project without instating the procedure for adjusting and/or changing of the special plan.

- PASTABŲ/NOTA:**
- Kiti sutartiniai techniniai pateikti brėžiniai Nr. 12623-00-STP-S-B-55-02-003.
  - Kiti reikšmingi brėžiniai pateikti brėžiniuose Nr. 12623-00-STP-S-B-55-02-003.
  - Informacija apie grunto vandens lygį pateikta žvalgymo, reikšmingi geotechniniai ir geotechniniai tyrimai ataskaitoje / For more information regarding ground water level please see the Geotechnical Survey Report.

№	01	02	03
DATA	2024.05.08	2024.05.08	2024.05.08
LAIKAS	10:00-12:00	13:00-15:00	16:00-18:00
REDAKCIJA	1.00	1.00	1.00

 UAB „SWECO Lietuva“		PROJEKTO PAVADINIMAS / PROJECT TITLE  PROJEKTO „RAIL BALTICA“ GELEŽINKELIO LINIJOS KAUNAS – VILNIUS SUSISIEKIMO KOMUNIKACIJŲ INŽINERINĖS INFRASTRUKTŪROS VYSTYMO PLANAS / PROJECT „RAIL BALTICA“ RAILWAY LINE KAUNAS – VILNIUS COMMUNICATION NETWORKS ENGINEERING INFRASTRUCTURE DEVELOPMENT PLAN	
PLANUOJIMO ETAPAS / PLANNING PHASE TITLE SPRENDINIŲ KONKRETIZAVIMAS / CONCRETIZATION OF THE SOLUTIONS		BRĖŽINIO PAVADINIMAS / DRAWING TITLE 1520 mm linie Palmonas-Gaizuliai Realignement Layout Plan and Vertical Alignment / 1520 mm linie Palmonas-Gaizuliai peritvarsavimas. Geležinkelio kelių planas ir šilginis profilis	
PLANUOJIMO ORGANIZATORIUS 		DOKUMENTO PAVADINIMAS / DOCUMENT TITLE 15203-00-STP-S-B-55-02-010	
PLANUOJIMO ORGANIZATORIAUS 		PAVADINIMAS / TITLE 	
LT/EN	PAVADINIMAS / TITLE	3	3