GRAFINIS PRIEDAS NR. 12.17

Planuojama 2056 m. situacija įvertinus triukšmo mažinimo priemones: Ldiena (I veiklos variantas)

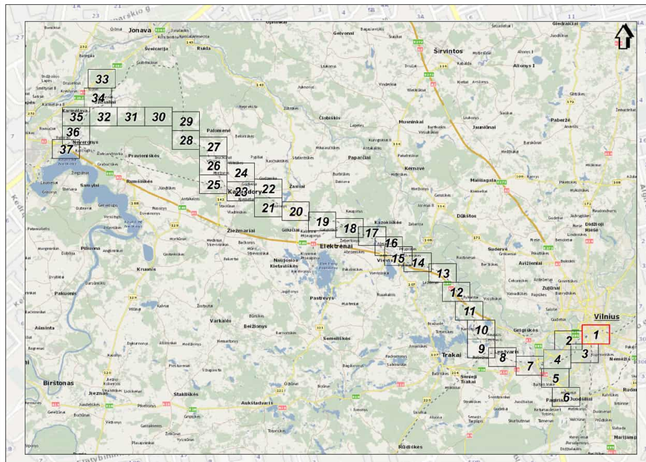

SUTARTINIAI ŽENKLAI

- Savivaldybės administracinė riba
- Sklypų ribos
- Formuojami sklypai
- Planuojamas 1435 mm pločio vėžės geležinkelio kelias
- Planuojamas 1520 mm pločio vėžės geležinkelio kelias
- Vertintas esamas 1520 mm pločio vėžės geležinkelio kelias
- Perspektyvinis geležinkelio trasavimas
- Demontuojamas esamas geležinkelis
- Esami pastatai/statiniai
- Esami artimiausi gyvenamosios paskirties pastatai
- Esami visuomeninės paskirties pastatai
- Gyvenamojo/visuomeninio pastato aplinka
- Pastatas, planuojamas paimti visuomenės poreikiams
- Planuojami geležinkelio statiniai (Tiltai, Viadukai)
- Planuojami geležinkelio statiniai (Tuneliai, Vienkelis/dvikelis stotyje)
- Planuojami geležinkelio statiniai (Gyvūnų perėjos)
- Kitų projektų apimtyje planuojami geležinkelio statiniai
- Planuojami kelio statiniai (Tuneliai, Viadukai)
- Planuojamas kelio uždarymas
- Planuojamas kelias arba gatvė
- Kitais projektais parengti kelių arba gatvių sprendiniai
- Vertinamo kelio ruožo ašis
- Pastatų fasaduose planuojamas langų ir/ar durų keitimas
- Esamos triukšmo užtvaros
- Esamos naikinamos triukšmo užtvaros
- Planuojamos triukšmo užtvaros (identifikacinis numeris/aukštis/ilgis)
- Kitais projektais suplanuotos triukšmo užtvaros
- Planuojami bėgių triukšmo ir vibracijos slopintuvai
- Planuojamas pylimas
- Triukšmo sklaidos izolinija ir jos vertė, dBA (laiptas 5 dBA)
- Ribinės vertės triukšmo sklaidos izolinija, dBA (Ldiena - 65 dBA, HN 33:2011)

SWECO
© UAB "Sweco Lietuva", 2024
Ozo g. 12A, LT-08200 Vilnius
Tel.: (8 5) 262 2021
www.sweco.lt

Žemėlapio autoriumi pareiškiu:
© UAB Hnit-Baltic, 2010 Šalvaskėlių rajono savivaldybė, 2001;
© Ž/ Perrenėlė planas; 2000-06 ® Vilniaus planas, 2011,12,TOPOGRAFIJOS-V
© Nacionalinė žemės tarnyba prie ŽŪM, 2005-2011 Ortofoto nuotraukos;
© Nacionalinė žemės tarnyba prie ŽŪM, 2005-2011 Aitvaraz ir gatvių duomenys.
© VĮ Registrų Centras, 2011,Lietuvos Respublikos saugomų teritorijų valstybės kadastro duomenys.
© Valstybinė saugomų teritorijų tarnyba prie Aplinkos ministerijos, 2008

Mastelis 1:5000

50 0 50 100 metrų

Projekto "Rail Baltica" geležinkelio linijos Kaunas - Vilnius susisiekimo komunikacijų inžinerinės infrastruktūros vystymo planas ir poveikio aplinkai vertinimas.
Planuojamos situacijos (2056 m.) geležinkelio transporto sukeliamo triukšmo sklaidos modeliavimo rezultatų schema įvertinus triukšmo mažinimo priemones (Ldiena).

Lapas Nr. 1



SWECO
© UAB "Sweco Lietuva", 2024
Oslo g. 13A, LT-08200 Vilnius
Tel. (5 1) 262 2021
www.sweco.lt

Žemėlapio sudėtymui panaudota:
© UAB Nevda Baltic, 2010 Šiaurinės Vilniaus sąsiaurinės, 2001;
© SZ Panevėžio planas, 2000 © SZ Vilniaus planas, 2001 LT-DM30000-V
© Nacionalinė žemės tarnyba pre ŽŪM, 1998-2005 DRTI/LT
© Nacionalinė žemės tarnyba pre ŽŪM, 2005-2011 Ortho-ir gatvių duomenys
© VJ Regiono Centras, 2011 Lietuvos Respublikos saugomų teritorijų valstybės kadastro duomenys,
© Valstybinė saugomų teritorijų tarnyba pre Aplinkos ministerijos, 2008

Projekto "Rail Baltica" geležinkelio linijos Kaunas - Vilnius susisiekimo komunikacijų inžinerinės infrastruktūros vystymo planas ir poveikio aplinkai vertinimas.
Planuojamos situacijos (2056 m.) geležinkelio transporto sukeliamo triukšmo sklaidos modeliavimo rezultatų schema įvertinus triukšmo mažinimo priemones (Ldiena).

Lapas Nr. 2

CH 4+000

CH 5+000

CH 3+000

Vilniaus m.

Vilniaus m. sav.

Dilgynė

Kirtimai

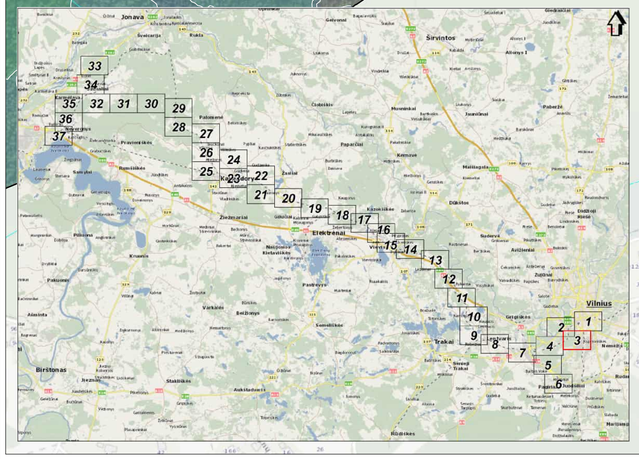

SWECO
© UAB "Sweco Lietuva", 2024
Ozo g. 12A, LT-08200 Vilnius
Tel. (8 5) 202 2021
www.sweco.lt

Žemėlapio autoriniai pareiškimai:
© UAB Hnit-Baltic, 2010 Geodezijos rajono savivaldybė, 2001.
© Ž.J Parw ežiai planai, 2000 © Ž. Ž. ūrinius planas, 2001,2,7,09 KR30000 V
© Nacionalinė žemės tarnyba prie ŽŪM, 2005-2011 Ortofoto nuotraukos.
© Nacionalinė žemės tarnyba prie ŽŪM, 2005-2011 Atskirų ir galinių duomenys.
© VĮ Registrų Centras, 2011,Lietuvos Respublikos saugomų teritorijų valstybės kadastro duomenys.
© Valstybinė saugomų teritorijų tarnyba prie Aplinkos ministerijos, 2008

Mastelis 1:5000
50 0 50 100 metrų

Projekto "Rail Baltica" geležinkelio linijos Kaunas - Vilnius susisiekimo komunikacijų inžinerinės infrastruktūros vystymo planas ir poveikio aplinkai vertinimas.
Planuojamos situacijos (2056 m.) geležinkelio transporto sukeliamo triukšmo sklaidos modeliavimo rezultatų schema įvertinus triukšmo mažinimo priemones (Ldiena).

Lapas Nr. 3

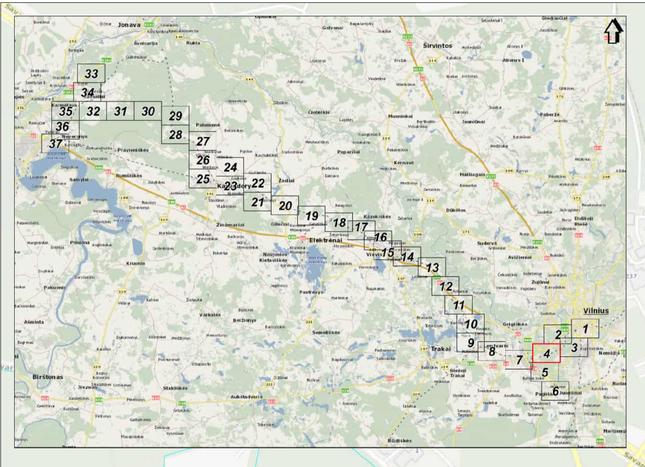

SWECO
© UAB "Sweco Lietuva", 2024
Gen. direktorius Vytautas Paura
Tel. (8 5) 262 2921
www.sweco.lt

Žemėlapio autoriumi pareiškia:
© Nacionalinė žemės tarnyba prie ŽŪM, 1998-2005,ORTO10-7
© Nacionalinė žemės tarnyba prie ŽŪM, 1998-2005,ORTO10-7 gatvių duomenys
© UAB "Regia", 2005 m. Lietuvos Respublikos Vyriausybės nutarimu patvirtintų valstybės kadastrų duomenys.
© UAB "Regia", 2005 m. Lietuvos Respublikos Vyriausybės nutarimu patvirtintų valstybės kadastrų duomenys.
© Valstybinės saugomų teritorijų tarnyba prie Aplinkos ministerijos, 2008

Mastelis 1:5000
50 0 50 100 metrų

Projekto "Rail Baltica" geležinkelio linijos Kaunas - Vilnius susisiekimo komunikacijų inžinerinės infrastruktūros vystymo planas ir poveikio aplinkai vertinimas.
Planuojamos situacijos (2056 m.) geležinkelio transporto sukeliamo triukšmo sklaidos modeliavimo rezultatų schema įvertinus triukšmo mažinimo priemones (Ldiena).

Lapas Nr. 4

CH 4+000

CH 5+000

CH 6+000

CH 7+000

Vilniaus m.

Vilniaus m. sav.

Baltosios Vokės k.

Vilniaus r. sav.

Raistėliai

Kalinininkų g

Kalinininkų g

Kalinininkų g



SWECO
© UAB "Sweco Lietuva", 2024
Obr. g. 13a, LT-10200 Vilnius
Tel. (5 1) 262 2021
www.sweco.lt

Žemėlapio sudėtyje panaudota:
© UAB Nomeda, 2010 Šiaurinės rajono sanvartiškės, 2001;
© SC Pamelės plėtos, 2000 © SC Vilnius plėtos, 2001 LT-DBK30000-V
© Nacionalinė žemės tarnyba prie ŽŪM, 1998-2000 DRTIS-2
© Nacionalinė žemės tarnyba prie ŽŪM, 2000-2001 Aplinkos ir gatvių duomenys
© VJ Regiūnų Centras, 2011 Lietuvos Respublikos saugomų teritorijų valdybės kadastro duomenys
© Valdybinė saugomų teritorijų tarnyba prie Aplinkos ministerijos, 2008

Mastelis 1:5000
50 0 50 100 metrų

Projekto "Rail Baltica" geležinkelio linijos Kaunas - Vilnius susisiekimo komunikacijų inžinerinės infrastruktūros vystymo planas ir poveikio aplinkai vertinimas.
Planuojamos situacijos (2056 m.) geležinkelio transporto sukeliamo triukšmo sklaidos modeliavimo rezultatų schema įvertinus triukšmo mažinimo priemones (Lidiena).

Lapas Nr. 6



SWECO
© UAB "Sweco Lietuva" 2024
Gerų g. 12A, LT-08200 Vilnius
Tel. (8 5) 262 2021
www.sweco.lt

Žemėlapio autorystės pareiškimai:
© UAB "Hnit-Baltic", 2010 Kelių(ų) ruožo savivaldybė, 2001
© SE Planviešo planas, 2000 © SE Vilniaus planas, 2001,LT2MK30000-V
© Nacionalinė žemės tarnyba prie ŽŪM, 1998-2005,CRT10LT
© Nacionalinė žemės tarnyba prie ŽŪM, 2005 Valstybės sienos duomenys.
© LR Registrų Centras, 2011,Lietuvos Respublikos saugomų teritorijų valstybės kadastro duomenys.
© Valstybinės saugomų teritorijų tarnyba prie Aplinkos ministerijos, 2008

Mastelis 1:5000
50 0 50 100 metų

Projekto "Rail Baltica" geležinkelio linijos Kaunas - Vilnius susisiekimo komunikacijų inžinerinės infrastruktūros vystymo planas ir poveikio aplinkai vertinimas.
Planuojamos situacijos (2056 m.) geležinkelio transporto sukeliamo triukšmo sklaidos modeliavimo rezultatų schema įvertinus triukšmo mažinimo priemones (Ldiena).

Lapas Nr. 7

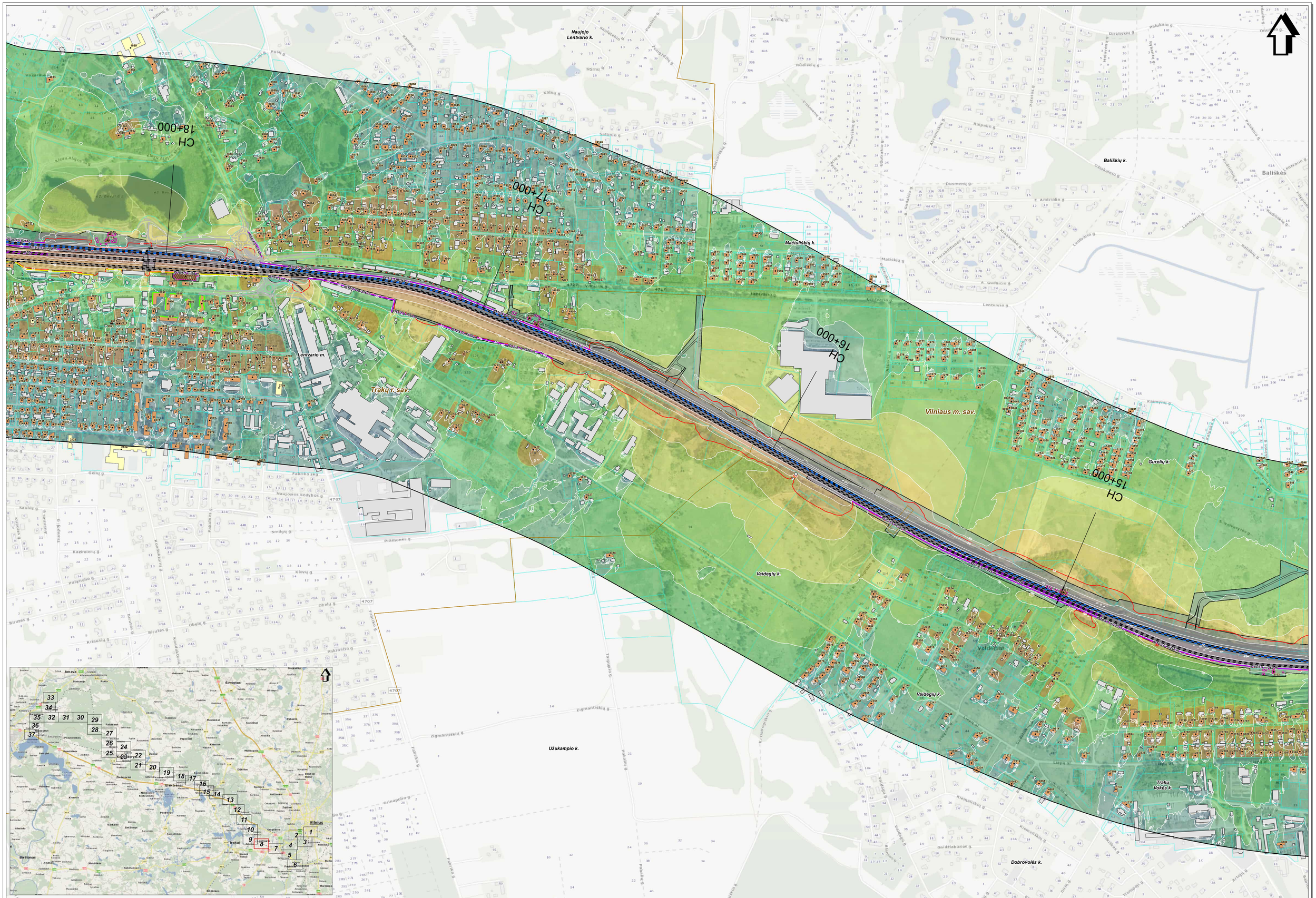

SWECO
© UAB "Sweco Lietuva", 2024
Olio g. 13A, LT-08200 Vilnius
Tel. (5 1) 262 2021
www.sweco.lt

Žemėlapio sudarymui panaudota:
© UAB Kosmoskopija, 2010; Kosmoskopija vaizdo sanvaitėlės, 2001;
© SE Parvaldos pėdos, 2000; © Žilinės pėdos, 2001;LT2DK30000-V
© Nacionalinė žemės tarnyba pre ŽŪM, 1998-2005;DRTI10;
© Nacionalinė žemės tarnyba pre ŽŪM, 2006-2011; Aplinkos ministerijos
© VJ Regiony Centras, 2011;Lietuvos Respublikos saugomų teritorijų valstybės kadastro duomenys,
© Valstybinė saugomų teritorijų tarnyba pre Aplinkos ministerijos, 2008

Mastelis 1:5000
50 0 50 100 metrų

Projekto "Rail Baltica" geležinkelio linijos Kaunas - Vilnius susisiekimo komunikacijų inžinerinės infrastruktūros vystymo planas ir poveikio aplinkai vertinimas.
Planuojamos situacijos (2056 m.) geležinkelio transporto sukeliamo triukšmo sklaidos modeliavimo rezultatų schema įvertinus triukšmo mažinimo priemones (Ldiena).

Lapas Nr. 8

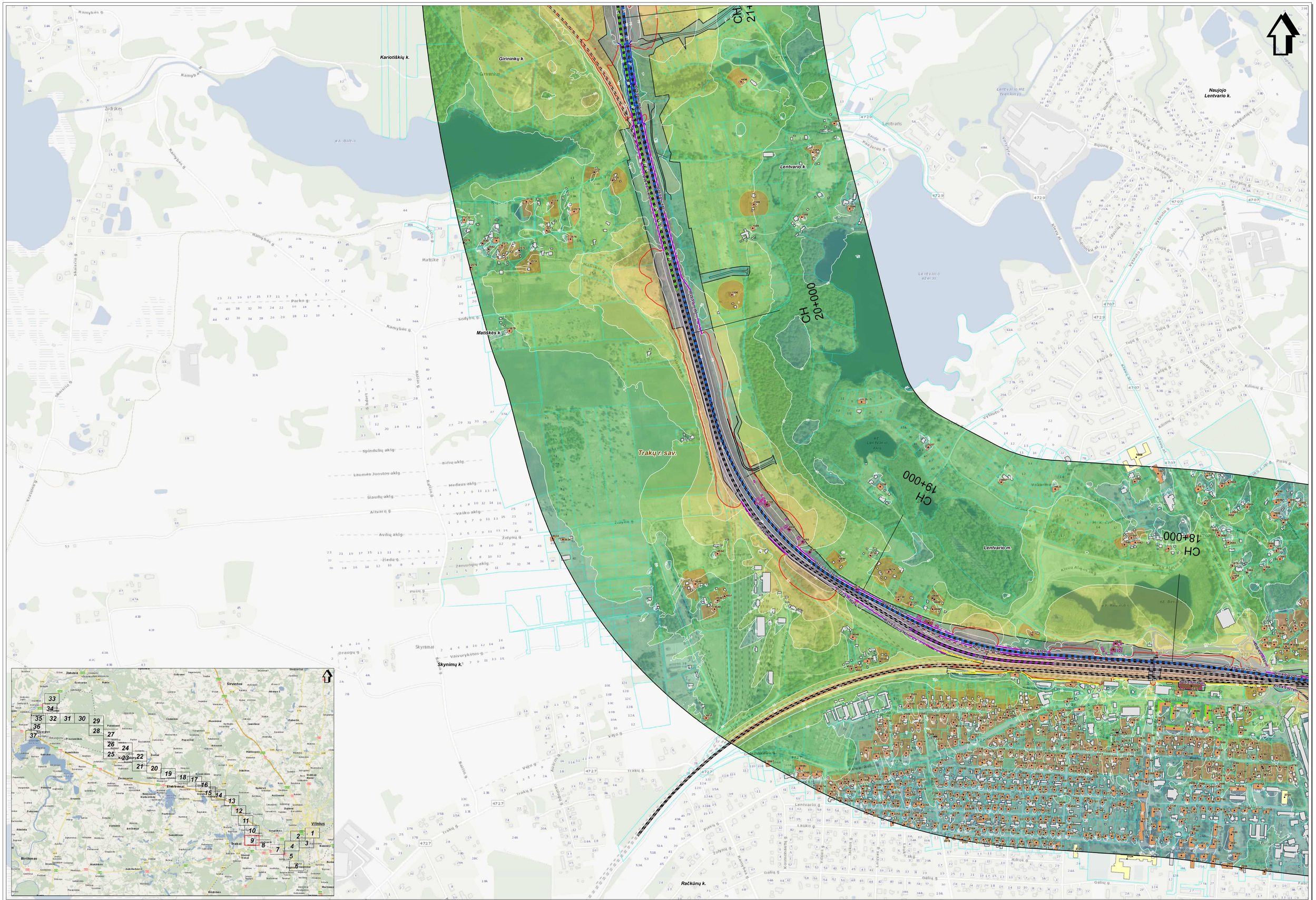

SWECO
© LIDA "Sweco Lietuva" 2024
Oro g. 12A, LT-08200 Vilnius
Tel. (8 5) 262 2021
www.sweco.lt

Žemėlapio sudarymui panaudotas:
© LIDA Prof.Baltic, 2010 Kaunas/Vilnius sanvaitėjuka, 2001;
© SJ Pieno ekos planas, 2000; © Vilniaus planas, 2001 LT-DEK30000-V
© Nacionalinė žemės tarnyba pro ZOM, 1998-2000 DRT10LT
© Nacionalinė žemės tarnyba pro ZOM, 2000-2001 Aplinkos ir gatvių duomenys
© VJ Regalių Centras, 2011 Lietuvos Respublikos saugomų teritorijų valstybės kadastro duomenys.
© Valstybinė saugomų teritorijų tarnyba pro Aplinkos ministerijos, 2008

Mastelis 1:5000
50 0 50 100 metrų

Projekto "Rail Baltica" geležinkelio linijos Kaunas - Vilnius susisiekimo komunikacijų inžinerinės infrastruktūros vystymo planas ir poveikio aplinkai vertinimas.
Planuojamos situacijos (2056 m.) geležinkelio transporto sukeliamo triukšmo sklaidos modeliavimo rezultatų schema įvertinus triukšmo mažinimo priemones (Lidiena).

Lapas Nr. 9



SWECO
© UAB "Sweco Lietuva", 2024
Olio g. 12A, LT-08200 Vilnius
Tel. (8 5) 262 2021
www.sweco.lt

Žemėlapio sudėtymui panaudota:
© UAB Hnit-Baltic, 2010 Gatvėlapių vaizno sanvaitelyje, 2001;
© Nacionalinė žemės tarnyba prie ŽŪM, 1998-2000 DMTVLT;
© Nacionalinė žemės tarnyba prie ŽŪM, 2000-2001 Aplinkos ir gatvių duomenys;
© Nacionalinė žemės tarnyba prie ŽŪM, 2000-2001 Aplinkos ir gatvių duomenys;
© VJ Regėlių Centras, 2011 Lietuvos Respublikos saugomų teritorijų valstybės kadastro duomenys;
© Valstybinė saugomų teritorijų tarnyba prie Aplinkos ministerijos, 2008

Mastelis 1:5000
50 0 50 100 metrų

Projekto "Rail Baltica" geležinkelio linijos Kaunas - Vilnius susisiekimo komunikacijų inžinerinės infrastruktūros vystymo planas ir poveikio aplinkai vertinimas.
Planuojamos situacijos (2056 m.) geležinkelio transporto sukeliamo triukšmo sklaidos modeliavimo rezultatų schema įvertinus triukšmo mažinimo priemones (Ldiena).

Lapas Nr. 10

CH 0000+000

CH 26+000

CH 25+000

CH 24+000

Žemųjų Semeniukų k.

Aukštųjų Semeniukų k.

Rykantų k.

Trakų r. sav.

Sausių k.

Maišinės k.

Moluvėnų k.

Lebedžių k.

Selioviškių k.

Padvariškių k.

Raudoniškės

Ežerėlis

Sausių miškas

Lebedžiai

Maišinė

Panerių miškas

Molūvėnai

Logistikos g.

Aukštųjų Semeniukų g.

Rykantų g.

Pastatinės g.

Ežerėlio g.

Sausių g.

Maišinės g.

Molūvėnų g.

Agrastų g.

Geilių g.

Sodžiaus g.

Vosyliškių g.

Žilvičio g.

Šilinių I-ojo g.

Šilinių II-ojo g.

Šilinių III-ojo g.

Šilinių IV-ojo g.

Šilinių V-ojo g.

Šilinių VI-ojo g.

Šilinių VII-ojo g.

Šilinių VIII-ojo g.

Šilinių IX-ojo g.

Šilinių X-ojo g.

Šilinių XI-ojo g.

Šilinių XII-ojo g.

Šilinių XIII-ojo g.

Šilinių XIV-ojo g.

Šilinių XV-ojo g.

Šilinių XVI-ojo g.

Šilinių XVII-ojo g.

Šilinių XVIII-ojo g.

Šilinių XIX-ojo g.

Šilinių XX-ojo g.

Šilinių XXI-ojo g.

Šilinių XXII-ojo g.

Šilinių XXIII-ojo g.

Šilinių XXIV-ojo g.

Šilinių XXV-ojo g.

Šilinių XXVI-ojo g.

Šilinių XXVII-ojo g.

Šilinių XXVIII-ojo g.

Šilinių XXIX-ojo g.

Šilinių XXX-ojo g.

Šilinių XXXI-ojo g.

Šilinių XXXII-ojo g.

Šilinių XXXIII-ojo g.

Šilinių XXXIV-ojo g.

Šilinių XXXV-ojo g.

Šilinių XXXVI-ojo g.

Šilinių XXXVII-ojo g.

Šilinių XXXVIII-ojo g.

Šilinių XXXIX-ojo g.

Šilinių XL-ojo g.

Šilinių XLI-ojo g.

Šilinių XLII-ojo g.

Šilinių XLIII-ojo g.

Šilinių XLIV-ojo g.

Šilinių XLV-ojo g.

Šilinių XLVI-ojo g.

Šilinių XLVII-ojo g.

Šilinių XLVIII-ojo g.

Šilinių XLIX-ojo g.

Šilinių L-ojo g.

Šilinių LI-ojo g.

Šilinių LII-ojo g.

Šilinių LIII-ojo g.

Šilinių LIV-ojo g.

Šilinių LV-ojo g.

Šilinių LVI-ojo g.

Šilinių LVII-ojo g.

Šilinių LVIII-ojo g.

Šilinių LIX-ojo g.

Šilinių LX-ojo g.

Šilinių LXI-ojo g.

Šilinių LXII-ojo g.

Šilinių LXIII-ojo g.

Šilinių LXIV-ojo g.

Šilinių LXV-ojo g.

Šilinių LXVI-ojo g.

Šilinių LXVII-ojo g.

Šilinių LXVIII-ojo g.

Šilinių LXIX-ojo g.

Šilinių LXX-ojo g.

Šilinių LXXI-ojo g.

Šilinių LXXII-ojo g.

Šilinių LXXIII-ojo g.

Šilinių LXXIV-ojo g.

Šilinių LXXV-ojo g.

Šilinių LXXVI-ojo g.

Šilinių LXXVII-ojo g.

Šilinių LXXVIII-ojo g.

Šilinių LXXIX-ojo g.

Šilinių LXXX-ojo g.

Šilinių LXXXI-ojo g.

Šilinių LXXXII-ojo g.

Šilinių LXXXIII-ojo g.

Šilinių LXXXIV-ojo g.

Šilinių LXXXV-ojo g.

Šilinių LXXXVI-ojo g.

Šilinių LXXXVII-ojo g.

Šilinių LXXXVIII-ojo g.

Šilinių LXXXIX-ojo g.

Šilinių XC-ojo g.

Šilinių XCI-ojo g.

Šilinių XCII-ojo g.

Šilinių XCIII-ojo g.

Šilinių XCIV-ojo g.

Šilinių XCV-ojo g.

Šilinių XCVI-ojo g.

Šilinių XCVII-ojo g.

Šilinių XCVIII-ojo g.

Šilinių XCIX-ojo g.

Šilinių C-ojo g.

Šilinių CI-ojo g.

Šilinių CII-ojo g.

Šilinių CIII-ojo g.

Šilinių CIV-ojo g.

Šilinių CV-ojo g.

Šilinių CVI-ojo g.

Šilinių CVII-ojo g.

Šilinių CVIII-ojo g.

Šilinių CIX-ojo g.

Šilinių CX-ojo g.

Šilinių CXI-ojo g.

Šilinių CXII-ojo g.

Šilinių CXIII-ojo g.

Šilinių CXIV-ojo g.

Šilinių CXV-ojo g.

Šilinių CXVI-ojo g.

Šilinių CXVII-ojo g.

Šilinių CXVIII-ojo g.

Šilinių CXIX-ojo g.

Šilinių CXX-ojo g.

Šilinių CXXI-ojo g.

Šilinių CXXII-ojo g.

Šilinių CXXIII-ojo g.

Šilinių CXXIV-ojo g.

Šilinių CXXV-ojo g.

Šilinių CXXVI-ojo g.

Šilinių CXXVII-ojo g.

Šilinių CXXVIII-ojo g.

Šilinių CXXIX-ojo g.

Šilinių CXXX-ojo g.

Šilinių CXXXI-ojo g.

Šilinių CXXXII-ojo g.

Šilinių CXXXIII-ojo g.

Šilinių CXXXIV-ojo g.

Šilinių CXXXV-ojo g.

Šilinių CXXXVI-ojo g.

Šilinių CXXXVII-ojo g.

Šilinių CXXXVIII-ojo g.

Šilinių CXXXIX-ojo g.

Šilinių CXL-ojo g.

Šilinių CXLI-ojo g.

Šilinių CXLII-ojo g.

Šilinių CXLIII-ojo g.

Šilinių CXLIV-ojo g.

Šilinių CXLV-ojo g.

Šilinių CXLVI-ojo g.

Šilinių CXLVII-ojo g.

Šilinių CXLVIII-ojo g.

Šilinių CXLIX-ojo g.

Šilinių CL-ojo g.

Šilinių CLI-ojo g.

Šilinių CLII-ojo g.

Šilinių CLIII-ojo g.

Šilinių CLIV-ojo g.

Šilinių CLV-ojo g.

Šilinių CLVI-ojo g.

Šilinių CLVII-ojo g.

Šilinių CLVIII-ojo g.

Šilinių CLIX-ojo g.

Šilinių CLX-ojo g.

Šilinių CLXI-ojo g.

Šilinių CLXII-ojo g.

Šilinių CLXIII-ojo g.

Šilinių CLXIV-ojo g.

Šilinių CLXV-ojo g.

Šilinių CLXVI-ojo g.

Šilinių CLXVII-ojo g.

Šilinių CLXVIII-ojo g.

Šilinių CLXIX-ojo g.

Šilinių CLXX-ojo g.

Šilinių CLXXI-ojo g.

Šilinių CLXXII-ojo g.

Šilinių CLXXIII-ojo g.

Šilinių CLXXIV-ojo g.

Šilinių CLXXV-ojo g.

Šilinių CLXXVI-ojo g.

Šilinių CLXXVII-ojo g.

Šilinių CLXXVIII-ojo g.

Šilinių CLXXIX-ojo g.

Šilinių CLXXX-ojo g.

Šilinių CLXXXI-ojo g.

Šilinių CLXXXII-ojo g.

Šilinių CLXXXIII-ojo g.

Šilinių CLXXXIV-ojo g.

Šilinių CLXXXV-ojo g.

Šilinių CLXXXVI-ojo g.

Šilinių CLXXXVII-ojo g.

Šilinių CLXXXVIII-ojo g.

Šilinių CLXXXIX-ojo g.

Šilinių CXC-ojo g.

Šilinių CXCI-ojo g.

Šilinių CXCII-ojo g.

Šilinių CXCIII-ojo g.

Šilinių CXCIV-ojo g.

Šilinių CXCV-ojo g.

Šilinių CXCVI-ojo g.

Šilinių CXCVII-ojo g.

Šilinių CXCVIII-ojo g.

Šilinių CXCIX-ojo g.

Šilinių CC-ojo g.

Šilinių CCI-ojo g.

Šilinių CCII-ojo g.

Šilinių CCIII-ojo g.

Šilinių CCIV-ojo g.

Šilinių CCV-ojo g.

Šilinių CCVI-ojo g.

Šilinių CCVII-ojo g.

Šilinių CCVIII-ojo g.

Šilinių CCIX-ojo g.

Šilinių CCX-ojo g.

Šilinių CCXI-ojo g.

Šilinių CCXII-ojo g.

Šilinių CCXIII-ojo g.

Šilinių CCXIV-ojo g.

Šilinių CCXV-ojo g.

Šilinių CCXVI-ojo g.

Šilinių CCXVII-ojo g.

Šilinių CCXVIII-ojo g.

Šilinių CCXIX-ojo g.

Šilinių CCXX-ojo g.

Šilinių CCXXI-ojo g.

Šilinių CCXXII-ojo g.

Šilinių CCXXIII-ojo g.

Šilinių CCXXIV-ojo g.

Šilinių CCXXV-ojo g.

Šilinių CCXXVI-ojo g.

Šilinių CCXXVII-ojo g.

Šilinių CCXXVIII-ojo g.

Šilinių CCXXIX-ojo g.

Šilinių CCXXX-ojo g.

Šilinių CCXXXI-ojo g.

Šilinių CCXXXII-ojo g.

Šilinių CCXXXIII-ojo g.

Šilinių CCXXXIV-ojo g.

Šilinių CCXXXV-ojo g.

Šilinių CCXXXVI-ojo g.

Šilinių CCXXXVII-ojo g.

Šilinių CCXXXVIII-ojo g.

Šilinių CCXXXIX-ojo g.

Šilinių CCXL-ojo g.

Šilinių CCXLI-ojo g.

Šilinių CCXLII-ojo g.

Šilinių CCXLIII-ojo g.

Šilinių CCXLIV-ojo g.

Šilinių CCXLV-ojo g.

Šilinių CCXLVI-ojo g.

Šilinių CCXLVII-ojo g.

Šilinių CCXLVIII-ojo g.

Šilinių CCXLIX-ojo g.

Šilinių CCL-ojo g.

Šilinių CCLI-ojo g.

Šilinių CCLII-ojo g.

Šilinių CCLIII-ojo g.

Šilinių CCLIV-ojo g.

Šilinių CCLV-ojo g.

Šilinių CCLVI-ojo g.

Šilinių CCLVII-ojo g.

Šilinių CCLVIII-ojo g.

Šilinių CCLIX-ojo g.

Šilinių CCLX-ojo g.

Šilinių CCLXI-ojo g.

Šilinių CCLXII-ojo g.

Šilinių CCLXIII-ojo g.

Šilinių CCLXIV-ojo g.

Šilinių CCLXV-ojo g.

Šilinių CCLXVI-ojo g.

Šilinių CCLXVII-ojo g.

Šilinių CCLXVIII-ojo g.

Šilinių CCLXIX-ojo g.

Šilinių CCLXX-ojo g.

Šilinių CCLXXI-ojo g.

Šilinių CCLXXII-ojo g.

Šilinių CCLXXIII-ojo g.

Šilinių CCLXXIV-ojo g.

Šilinių CCLXXV-ojo g.

Šilinių CCLXXVI-ojo g.

Šilinių CCLXXVII-ojo g.

Šilinių CCLXXVIII-ojo g.

Šilinių CCLXXIX-ojo g.

Šilinių CCLXXX-ojo g.

Šilinių CCLXXXI-ojo g.

Šilinių CCLXXXII-ojo g.

Šilinių CCLXXXIII-ojo g.

Šilinių CCLXXXIV-ojo g.

Šilinių CCLXXXV-ojo g.

Šilinių CCLXXXVI-ojo g.

Šilinių CCLXXXVII-ojo g.

Šilinių CCLXXXVIII-ojo g.

Šilinių CCLXXXIX-ojo g.

Šilinių CCXC-ojo g.

Šilinių CCXCI-ojo g.

Šilinių CCXCII-ojo g.

Šilinių CCXCIII-ojo g.

Šilinių CCXCIV-ojo g.

Šilinių CCXCV-ojo g.

Šilinių CCXCVI-ojo g.

Šilinių CCXCVII-ojo g.

Šilinių CCXCVIII-ojo g.

Šilinių CCXCIX-ojo g.

Šilinių CCC-ojo g.

Šilinių CCCI-ojo g.

Šilinių CCCII-ojo g.

Šilinių CCCIII-ojo g.

Šilinių CCCIV-ojo g.

Šilinių CCCV-ojo g.

Šilinių CCCVI-ojo g.

Šilinių CCCVII-ojo g.

Šilinių CCCVIII-ojo g.

Šilinių CCCIX-ojo g.

Šilinių CCCX-ojo g.

Šilinių CCCXI-ojo g.

Šilinių CCCXII-ojo g.

Šilinių CCCXIII-ojo g.

Šilinių CCCXIV-ojo g.

Šilinių CCCXV-ojo g.

Šilinių CCCXVI-ojo g.

Šilinių CCCXVII-ojo g.

Šilinių CCCXVIII-ojo g.

Šilinių CCCXIX-ojo g.

Šilinių CCCXX-ojo g.

Šilinių CCCXXI-ojo g.

Šilinių CCCXXII-ojo g.

Šilinių CCCXXIII-ojo g.

Šilinių CCCXXIV-ojo g.

Šilinių CCCXXV-ojo g.

Šilinių CCCXXVI-ojo g.

Šilinių CCCXXVII-ojo g.

Šilinių CCCXXVIII-ojo g.

Šilinių CCCXXIX-ojo g.

Šilinių CCCXXX-ojo g.

Šilinių CCCXXXI-ojo g.

Šilinių CCCXXXII-ojo g.

Šilinių CCCXXXIII-ojo g.

Šilinių CCCXXXIV-ojo g.

Šilinių CCCXXXV-ojo g.

Šilinių CCCXXXVI-ojo g.

Šilinių CCCXXXVII-ojo g.

Šilinių CCCXXXVIII-ojo g.

Šilinių CCCXXXIX-ojo g.

Šilinių CCCXL-ojo g.

Šilinių CCCXLI-ojo g.

Šilinių CCCXLII-ojo g.

Šilinių CCCXLIII-ojo g.

Šilinių CCCXLIV-ojo g.

Šilinių CCCXLV-ojo g.

Šilinių CCCXLVI-ojo g.

Šilinių CCCXLVII-ojo g.

Šilinių CCCXLVIII-ojo g.

Šilinių CCCXLIX-ojo g.

Šilinių CCCL-ojo g.

Šilinių CCCLI-ojo g.

Šilinių CCCLII-ojo g.

Šilinių CCCLIII-ojo g.

Šilinių CCCLIV-ojo g.

Šilinių CCCLV-ojo g.

Šilinių CCCLVI-ojo g.

Šilinių CCCLVII-ojo g.

Šilinių CCCLVIII-ojo g.

Šilinių CCCLIX-ojo g.

Šilinių CCCLX-ojo g.

Šilinių CCCLXI-ojo g.

Šilinių CCCLXII-ojo g.

Šilinių CCCLXIII-ojo g.

Šilinių CCCLXIV-ojo g.

Šilinių CCCLXV-ojo g.

Šilinių CCCLXVI-ojo g.

Šilinių CCCLXVII-ojo g.

Šilinių CCCLXVIII-ojo g.

Šilinių CCCLXIX-ojo g.

Šilinių CCCLXX-ojo g.

Šilinių CCCLXXI-ojo g.

Šilinių CCCLXXII-ojo g.

Šilinių CCCLXXIII-ojo g.

Šilinių CCCLXXIV-ojo g.

Šilinių CCCLXXV-ojo g.

Šilinių CCCLXXVI-ojo g.

Šilinių CCCLXXVII-ojo g.

Šilinių CCCLXXVIII-ojo g.

Šilinių CCCLXXIX-ojo g.

Šilinių CCCLXXX-ojo g.

Šilinių CCCLXXXI-ojo g.

Šilinių CCCLXXXII-ojo g.

Šilinių CCCLXXXIII-ojo g.

Šilinių CCCLXXXIV-ojo g.

Šilinių CCCLXXXV-ojo g.

Šilinių CCCLXXXVI-ojo g.

Šilinių CCCLXXXVII-ojo g.

Šilinių CCCLXXXVIII-ojo g.

Šilinių CCCLXXXIX-ojo g.

Šilinių CCCXC-ojo g.

Šilinių CCCXCI-ojo g.

Šilinių CCCXCII-ojo g.

Šilinių CCCXCIII-ojo g.

Šilinių CCCXCIV-ojo g.

Šilinių CCCXCV-ojo g.

Šilinių CCCXCVI-ojo g.

Šilinių CCCXCVII-ojo g.

Šilinių CCCXCVIII-ojo g.

Šilinių CCCXCIX-ojo g.

Šilinių CD-ojo g.

Šilinių CDI-ojo g.

Šilinių CDII-ojo g.

Šilinių CDIII-ojo g.

Šilinių CDIV-ojo g.

Šilinių CDV-ojo g.

Šilinių CDVI-ojo g.

Šilinių CDVII-ojo g.

Šilinių CDVIII-ojo g.

Šilinių CDIX-ojo g.

Šilinių CDX-ojo g.

Šilinių CDXI-ojo g.

Šilinių CDXII-ojo g.

Šilinių CDXIII-ojo g.

Šilinių CDXIV-ojo g.

Šilinių CDXV-ojo g.

Šilinių CDXVI-ojo g.

Šilinių CDXVII-ojo g.

Šilinių CDXVIII-ojo g.

Šilinių CDXIX-ojo g.

Šilinių CDXX-ojo g.

Šilinių CDXXI-ojo g.

Šilinių CDXXII-ojo g.

Šilinių CDXXIII-ojo g.

Šilinių CDXXIV-ojo g.

Šilinių CDXXV-ojo g.

Šilinių CDXXVI-ojo g.

Šilinių CDXXVII-ojo g.

Šilinių CDXXVIII-ojo g.

Šilinių CDXXIX-ojo g.

Šilinių CDXXX-ojo g.

Šilinių CDXXXI-ojo g.

Šilinių CDXXXII-ojo g.

Šilinių CDXXXIII-ojo g.

Šilinių CDXXXIV-ojo g.

Šilinių CDXXXV-ojo g.

Šilinių CDXXXVI-ojo g.

Šilinių CDXXXVII-ojo g.

Šilinių CDXXXVIII-ojo g.

Šilinių CDXXXIX-ojo g.

Šilinių CDXL-ojo g.

Šilinių CDXLI-ojo g.

Šilinių CDXLII-ojo g.

Šilinių CDXLIII-ojo g.

Šilinių CDXLIV-ojo g.

Šilinių CDXLV-ojo g.

Šilinių CDXLVI-ojo g.

Šilinių CDXLVII-ojo g.

Šilinių CDXLVIII-ojo g.

Šilinių CDXLIX-ojo g.

Šilinių CDL-ojo g.

Šilinių CDLI-ojo g.

Šilinių CDLII-ojo g.

Šilinių CDLIII-ojo g.

Šilinių CDLIV-ojo g.

Šilinių CDLV-ojo g.

Šilinių CDLVI-ojo g.

Šilinių CDLVII-ojo g.

Šilinių CDLVIII-ojo g.

Šilinių CDLIX-ojo g.

Šilinių CDLX-ojo g.

Šilinių CDLXI-ojo g.

Šilinių CDLXII-ojo g.

Šilinių CDLXIII-ojo g.

Šilinių CDLXIV-ojo g.

Šilinių CDLXV-ojo g.

Šilinių CDLXVI-ojo g.

Šilinių CDLXVII-ojo g.

Šilinių CDLXVIII-ojo g.

Šilinių CDLXIX-ojo g.

Šilinių CDLXX-ojo g.

Šilinių CDLXXI-ojo g.

Šilinių CDLXXII-ojo g.

Šilinių CDLXXIII-ojo g.

Šilinių CDLXXIV-ojo g.

Šilinių CDLXXV-ojo g.

Šilinių CDLXXVI-ojo g.

Šilinių CDLXXVII-ojo g.

Šilinių CDLXXVIII-ojo g.

Šilinių CDLXXIX-ojo g.

Šilinių CDLXXX-ojo g.

Šilinių CDLXXXI-ojo g.

Šilinių CDLXXXII-ojo g.

Šilinių CDLXXXIII-ojo g.

Šilinių CDLXXXIV-ojo g.

Šilinių CDLXXXV-ojo g.

Šilinių CDLXXXVI-ojo g.

Šilinių CDLXXXVII-ojo g.

Šilinių CDLXXXVIII-ojo g.

Šilinių CDLXXXIX-ojo g.

Šilinių CDXC-ojo g.

Šilinių CDXCI-ojo g.

Šilinių CDXCII-ojo g.

Šilinių CDXCIII-ojo g.

Šilinių CDXCIV-ojo g.

Šilinių CDXCV-ojo g.

Šilinių CDXCVI-ojo g.

Šilinių CDXCVII-ojo g.

Šilinių CDXCVIII-ojo g.

Šilinių CDXCIX-ojo g.

Šilinių D-ojo g.

Šilinių DI-ojo g.

Šilinių DII-ojo g.

Šilinių DIII-ojo g.

Šilinių DIV-ojo g.

Šilinių DV-ojo g.

Šilinių DVI-ojo g.

Šilinių DVII-ojo g.

Šilinių DVIII-ojo g.

Šilinių DIX-ojo g.

Šilinių DX-ojo g.

Šilinių DXI-ojo g.

Šilinių DXII-ojo g.

Šilinių DXIII-ojo g.

Šilinių DXIV-ojo g.

Šilinių DXV-ojo g.

Šilinių DXVI-ojo g.

Šilinių DXVII-ojo g.

Šilinių DXVIII-ojo g.

Šilinių DXIX-ojo g.

Šilinių DXX-ojo g.

Šilinių DXXI-ojo g.

Šilinių DXXII-ojo g.

Šilinių DXXIII-ojo g.

Šilinių DXXIV-ojo g.

Šilinių DXXV-ojo g.

Šilinių DXXVI-ojo g.

Šilinių DXXVII-ojo g.

Šilinių DXXVIII-ojo g.

Šilinių DXXIX-ojo g.

Šilinių DXXX-ojo g.

Šilinių DXXXI-ojo g.

Šilinių DXXXII-ojo g.

Šilinių DXXXIII-ojo g.

Šilinių DXXXIV-ojo g.

Šilinių DXXXV-ojo g.

Šilinių DXXXVI-ojo g.

Šilinių DXXXVII-ojo g.

Šilinių DXXXVIII-ojo g.

Šilinių DXXXIX-ojo g.

Šilinių DXL-ojo g.

Šilinių DXLI-ojo g.

Šilinių DXLII-ojo g.

Šilinių DXLIII-ojo g.

Šilinių DXLIV-ojo g.

Šilinių DXLV-ojo g.

Šilinių DXLVI-ojo g.

Šilinių DXLVII-ojo g.

Šilinių DXLVIII-ojo g.

Šilinių DXLIX-ojo g.

Šilinių DL-ojo g.

Šilinių DLI-ojo g.

Šilinių DLII-ojo g.

Šilinių DLIII-ojo g.

Šilinių DLIV-ojo g.

Šilinių DLV-ojo g.

Šilinių DLVI-ojo g.

Šilinių DLVII-ojo g.

Šilinių DLVIII-ojo g.

Šilinių DLIX-ojo g.

Šilinių DLX-ojo g.

Šilinių DLXI-ojo g.

Šilinių DLXII-ojo g.

Šilinių DLXIII-ojo g.

Šilinių DLXIV-ojo g.

Šilinių DLXV-ojo g.

Šilinių DLXVI-ojo g.

Šilinių DLXVII-ojo g.

Šilinių DLXVIII-ojo g.

Šilinių DLXIX-ojo g.

Šilinių DLXX-ojo g.

Šilinių DLXXI-ojo g.

Šilinių DLXXII-ojo g.

Šilinių DLXXIII-ojo g.

Šilinių DLXXIV-ojo g.

Šilinių DLXXV-ojo g.

Šilinių DLXXVI-ojo g.

Šilinių DLXXVII-ojo g.

Šilinių DLXXVIII-ojo g.

Šilinių DLXXIX-ojo g.

Šilinių DLXXX-ojo g.

Šilinių DLXXXI-ojo g.

Šilinių DLXXXII-ojo g.

Šilinių DLXXXIII-ojo g.

Šilinių DLXXXIV-ojo g.

Šilinių DLXXXV-ojo g.

Šilinių DLXXXVI-ojo g.

Šilinių DLXXXVII-ojo g.

Šilinių DLXXXVIII-ojo g.

Šilinių DLXXXIX-ojo g.

Šilinių DXC-ojo g.

Šilinių DXCI-ojo g.

Šilinių DXCII-ojo g.

Šilinių DXCIII-ojo g.

Šilinių DXCIV-ojo g.

Šilinių DXCV-ojo g.

Šilinių DXCVI-ojo g.

Šilinių DXCVII-ojo g.

Šilinių DXCVIII-ojo g.

Šilinių DXCIX-ojo g.

Šilinių DC-ojo g.

Šilinių DCI-ojo g.

Šilinių DCII-ojo g.

Šilinių DCIII-ojo g.

Šilinių DCIV-ojo g.

Šilinių DCV-ojo g.

Šilinių DCVI-ojo g.

Šilinių DCVII-ojo g.

Šilinių DCVIII-ojo g.

Šilinių DCIX-ojo g.

Šilinių DCX-ojo g.

Šilinių DCXI-ojo g.

Šilinių DCXII-ojo g.

Šilinių DCXIII-ojo g.

Šilinių DCXIV-ojo g.

Šilinių DCXV-ojo g.

Šilinių DCXVI-ojo g.

Šilinių DCXVII-ojo g.

Šilinių DCXVIII-ojo g.

Šilinių DCXIX-ojo g.

Šilinių DCXX-ojo g.

Šilinių DCXXI-ojo g.

Šilinių DCXXII-ojo g.

Šilinių DCXXIII-ojo g.

Šilinių DCXXIV-ojo g.

Šilinių DCXXV-ojo g.

Šilinių DCXXVI-ojo g.

Šilinių DCXXVII-ojo g.

Šilinių DCXXVIII-ojo g.

Šilinių DCXXIX-ojo g.

Šilinių DCXXX-ojo g.

Šilinių DCXXXI-ojo g.

Šilinių DCXXXII-ojo g.

Šilinių DCXXXIII-ojo g.

Šilinių DCXXXIV-ojo g.

Šilinių DCXXXV-ojo g.

Šilinių DCXXXVI-ojo g.

Šilinių DCXXXVII-ojo g.

Šilinių DCXXXVIII-ojo g.

Šilinių DCXXXIX-ojo g.

Šilinių DCXL-ojo g.

Šilinių DCXLI-ojo g.

Šilinių DCXLII-ojo g.

Šilinių DCXLIII-ojo g.

Šilinių DCXLIV-ojo g.

Šilinių DCXLV-ojo g.

Šilinių DCXLVI-ojo g.

Šilinių DCXLVII-ojo g.

Šilinių DCXLVIII-ojo g.

Šilinių DCXLIX-ojo g.

Šilinių DCL-ojo g.

Šilinių DCLI-ojo g.

Šilinių DCLII-ojo g.

Šilinių DCLIII-ojo g.

Šilinių DCLIV-ojo g.

Šilinių DCLV-ojo g.

Šilinių DCLVI-ojo g.

Šilinių DCLVII-ojo g.

Šilinių DCLVIII-ojo g.

Šilinių DCLIX-ojo g.

Šilinių DCLX-ojo g.

Šilinių DCLXI-ojo g.

Šilinių DCLXII-ojo g.

Šilinių DCLXIII-ojo g.

Šilinių DCLXIV-ojo g.

Šilinių DCLXV-ojo g.

Šilinių DCLXVI-ojo g.

Šilinių DCLXVII-ojo g.

Šilinių DCLXVIII-ojo g.

Šilinių DCLXIX-ojo g.

Šilinių DCLXX-ojo g.

Šilinių DCLXXI-ojo g.

Šilinių DCLXXII-ojo g.

Šilinių DCLXXIII-ojo g.

Šilinių DCLXXIV-ojo g.

Šilinių DCLXXV-ojo g.

Šilinių DCLXXVI-ojo g.

Šilinių DCLXXVII-ojo g.

Šilinių DCLXXVIII-ojo g.

Šilinių DCLXXIX-ojo g.

Šilinių DCLXXX-ojo g.

Šilinių DCLXXXI-ojo g.

Šilinių DCLXXXII-ojo g.

Šilinių DCLXXXIII-ojo g.

Šilinių DCLXXXIV-ojo g.

Šilinių DCLXXXV-ojo g.

Šilinių DCLXXXVI-ojo g.

Šilinių DCLXXXVII-ojo g.

Šilinių DCLXXXVIII-ojo g.

Šilinių DCLXXXIX-ojo g.

Šilinių DCXC-ojo g.

Šilinių DCXCI-ojo g.

Šilinių DCXCII-ojo g.

Šilinių DCXCIII-ojo g.

Šilinių DCXCIV-ojo g.

Šilinių DCXCV-ojo g.

Šilinių DCXCVI-ojo g.

Šilinių DCXCVII-ojo g.

Šilinių DCXCVIII-ojo g.

Šilinių DCXCIX-ojo g.

Šilinių DCC-ojo g.

Šilinių DCCI-ojo g.

Šilinių DCCII-ojo g.

Šilinių DCCIII-ojo g.

Šilinių DCCIV-ojo g.

Šilinių DCCV-ojo g.

Šilinių DCCVI-ojo g.

Šilinių DCCVII-ojo g.

Šilinių DCCVIII-ojo g.

Šilinių DCCIX-ojo g.

Šilinių DCCX-ojo g.

Šilinių DCCXI-ojo g.

Šilinių DCCXII-ojo g.

Šilinių DCCXIII-ojo g.

Šilinių DCCXIV-ojo g.

Šilinių DCCXV-ojo g.

Šilinių DCCXVI-ojo g.

Šilinių DCCXVII-ojo g.

Šilinių DCCXVIII-ojo g.

Šilinių DCCXIX-ojo g.

Šilinių DCCXX-ojo g.

Šilinių DCCXXI-ojo g.

Šilinių DCCXXII-ojo g.

Šilinių DCCXXIII-ojo g.

Šilinių DCCXXIV-ojo g.

Šilinių DCCXXV-ojo g.

Šilinių DCCXXVI-ojo g.

Šilinių DCCXXVII-ojo g.

Šilinių DCCXXVIII-ojo g.

Šilinių DCCXXIX-ojo g.

Šilinių DCCXXX-ojo g.

Šilinių DCCXXXI-ojo g.

Šilinių DCCXXXII-ojo g.

Šilinių DCCXXXIII-ojo g.

Šilinių DCCXXXIV-ojo g.

Šilinių DCCXXXV-ojo g.

Šilinių DCCXXXVI-ojo g.

Šilinių DCCXXXVII-ojo g.

Šilinių DCCXXXVIII-ojo g.

Šilinių DCCXXXIX-ojo g.

Šilinių DCCXL-ojo g.

Šilinių DCCXLI-ojo g.

Šilinių DCCXLII-ojo g.

Šilinių DCCXLIII-ojo g.

Šilinių DCCXLIV-ojo g.

Šilinių DCCXLV-ojo g.

Šilinių DCCXLVI-ojo g.

Šilinių DCCXLVII-ojo g.

Šilinių DCCXLVIII-ojo g.

Šilinių DCCXLIX-ojo g.

Šilinių DCCL-ojo g.

Šilinių DCCLI-ojo g.

Šilinių DCCLII-ojo g.

Šilinių DCCLIII-ojo g.

Šilinių DCCLIV-ojo g.

Šilinių DCCLV-ojo g.

Šilinių DCCLVI-ojo g.

Šilinių DCCLVII-ojo g.

Šilinių DCCLVIII-ojo g.

Šilinių DCCLIX-ojo g.

Šilinių DCCLX-ojo g.

Šilinių DCCLXI-ojo g.

Šilinių DCCLXII-ojo g.

Šilinių DCCLXIII-ojo g.

Šilinių DCCLXIV-ojo g.

Šilinių DCCLXV-ojo g.

Šilinių DCCLXVI-ojo g.

Šilinių DCCLXVII-ojo g.

Šilinių DCCLXVIII-ojo g.

Šilinių DCCLXIX-ojo g.

Šilinių DCCLXX-ojo g.

Šilinių DCCLXXI-ojo g.

Šilinių DCCLXXII-ojo g.

Šilinių DCCLXXIII-ojo g.

Šilinių DCCLXXIV-ojo g.

Šilinių DCCLXXV-ojo g.

Šilinių DCCLXXVI-ojo g.

Šilinių DCCLXXVII-ojo g.

Šilinių DCCLXXVIII-ojo g.

Šilinių DCCLXXIX-ojo g.

Šilinių DCCLXXX-ojo g.

Šilinių DCCLXXXI-ojo g.

Šilinių DCCLXXXII-ojo g.

Šilinių DCCLXXXIII-ojo g.

Šilinių DCCLXXXIV-ojo g.

Šilinių DCCLXXXV-ojo g.

Šilinių DCCLXXXVI-ojo g.

Šilinių DCCLXXXVII-ojo g.

Šilinių DCCLXXXVIII-ojo g.

Šilinių DCCLXXXIX-ojo g.

Šilinių DCCXC-ojo g.

Šilinių DCCXCI-ojo g.

Šilinių DCCXCII-ojo g.

Šilinių DCCXCIII-ojo g.

Šilinių DCCXCIV-ojo g.

Šilinių DCCXCV-ojo g.

Šilinių DCCXCVI-ojo g.

Šilinių DCCXCVII-ojo g.

Šilinių DCCXCVIII-ojo g.

Šilinių DCCXCIX-ojo g.

Šilinių DCCC-ojo g.

Šilinių DCCCI-ojo g.

Šilinių DCCCII-ojo g.

Šilinių DCCCIII-ojo g.

Šilinių DCCCIV-ojo g.

Šilinių DCCCV-ojo g.

Šilinių DCCCVI-ojo g.

Šilinių DCCCVII-ojo g.

Šilinių DCCCVIII-ojo g.

Šilinių DCCCIX-ojo g.

Šilinių DCCCX-ojo g.

Šilinių DCCCXI-ojo g.

Šilinių DCCCXII-ojo g.

Šilinių DCCCXIII-ojo g.

Šilinių DCCCXIV-ojo g.

Šilinių DCCCXV-ojo g.

Šilinių DCCCXVI-ojo g.

Šilinių DCCCXVII-ojo g.

Šilinių DCCCXVIII-ojo g.

Šilinių DCCCXIX-ojo g.

Šilinių DCCCXX-ojo g.

Šilinių DCCCXXI-ojo g.

Šilinių DCCCXXII-ojo g.

Šilinių DCCCXXIII-ojo g.

Šilinių DCCCXXIV-ojo g.

Šilinių DCCCXXV-ojo g.

Šilinių DCCCXXVI-ojo g.

Šilinių DCCCXXVII-ojo g.

Šilinių DCCCXXVIII-ojo g.

Šilinių DCCCXXIX-ojo g.

Šilinių DCCCXXX-ojo g.

Šilinių DCCCXXXI-ojo g.

Šilinių DCCCXXXII-ojo g.

Šilinių DCCCXXXIII-ojo g.

Šilinių DCCCXXXIV-ojo g.

Šilinių DCCCXXXV-ojo g.

Šilinių DCCCXXXVI-ojo g.

Šilinių DCCCXXXVII-ojo g.

Šilinių DCCCXXXVIII-ojo g.

Šilinių DCCCXXXIX-ojo g.

Šilinių DCCCXL-ojo g.

Šilinių DCCCXLI-ojo g.

Šilinių DCCCXLII-ojo g.

Šilinių DCCCXLIII-ojo g.

Šilinių DCCCXLIV-ojo g.

Šilinių DCCCXLV-ojo g.

Šilinių DCCCXLVI-ojo g.

Šilinių DCCCXLVII-ojo g.

Šilinių DCCCXLVIII-ojo g.

Šilinių DCCCXLIX-ojo g.

Šilinių DCCCL-ojo g.

Šilinių DCCCLI-ojo g.

Šilinių DCCCLII-ojo g.

Šilinių DCCCLIII-ojo g.

Šilinių DCCCLIV-ojo g.

Šilinių DCCCLV-ojo g.

Šilinių DCCCLVI-ojo g.

Šilinių DCCCLVII-ojo g.

Šilinių DCCCLVIII-ojo g.

Šilinių DCCCLIX-ojo g.

Šilinių DCCCLX-ojo g.

Šilinių DCCCLXI-ojo g.

Šilinių DCCCLXII-ojo g.

Šilinių DCCCLXIII-ojo g.

Šilinių DCCCLXIV-ojo g.

Šilinių DCCCLXV-ojo g.

Šilinių DCCCLXVI-ojo g.

Šilinių DCCCLXVII-ojo g.

Šilinių DCCCLXVIII-ojo g.

Šilinių DCCCLXIX-ojo g.

Šilinių DCCCLXX-ojo g.

Šilinių DCCCLXXI-ojo g.

Šilinių DCCCLXXII-ojo g.

Šilinių DCCCLXXIII-ojo g.

Šilinių DCCCLXXIV-ojo g.

Šilinių DCCCLXXV-ojo g.

Šilinių DCCCLXXVI-ojo g.

Šilinių DCCCLXXVII-ojo g.

Šilinių DCCCLXXVIII-ojo g.

Šilinių DCCCLXXIX-ojo g.

Šilinių DCCCLXXX-ojo g.

Šilinių DCCCLXXXI-ojo g.

Šilinių DCCCLXXXII-ojo g.

Šilinių DCCCLXXXIII-ojo g.

Šilinių DCCCLXXXIV-ojo g.

Šilinių DCCCLXXXV-ojo g.

Šilinių DCCCLXXXVI-ojo g.

Šilinių DCCCLXXXVII-ojo g.

Šilinių DCCCLXXXVIII-ojo g.

Šilinių DCCCLXXXIX-ojo g.

Šilinių DCCCXC-ojo g.

Šilinių DCCCXCI-ojo g.

Šilinių DCCCXCII-ojo g.

Šilinių DCCC

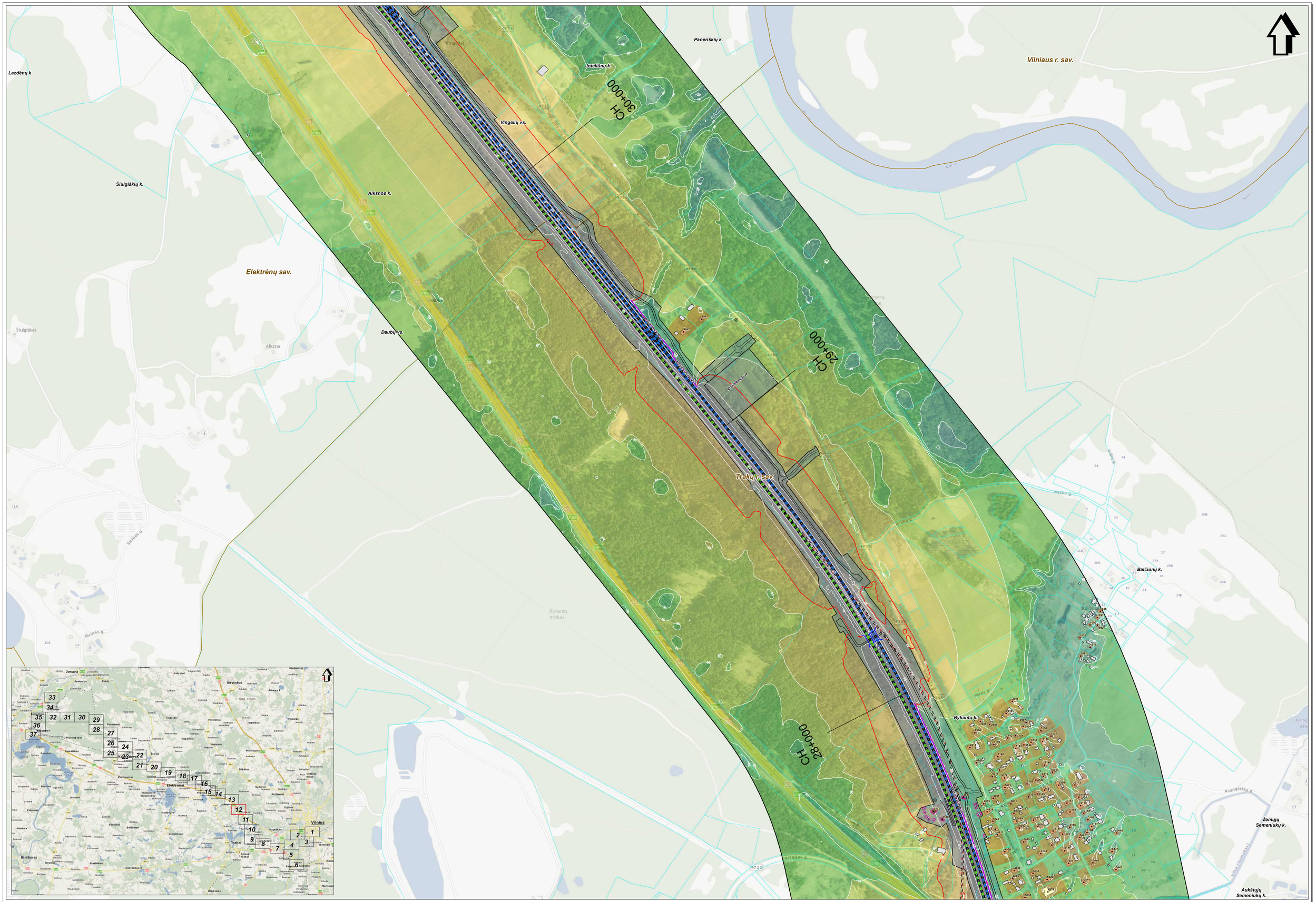

SWECO
© UAB "Sweco Lietuva" 2024
Obr. g. 12A, LT-08200 Vilnius
Tel. (5) 262 2921
www.sweco.lt

Žemėlapio sudėtymui panaudota:
© UAB mid-Baltic, 2010 Šiulgiškių rajono savivaldybė, 2001;
© Ignitis Grupės Tinklas, 2010 © SL Vilnius rajonas, 2001 LT-08430000-V
© Nacionalinė žemės tarnyba pre ŽŪM, 1998-2005 ORTOLT
© Nacionalinė žemės tarnyba pre ŽŪM, 2005-2011 Aikesų ir galių duomenys,
© VJ Regiony Centras, 2011 Lietuvos Respublikos saugomų teritorijų valstybės kadastro duomenys,
© Valstybinė saugomų teritorijų tarnyba pre Aplinkos ministerijos, 2008

Mastelis 1:5000
50 0 50 100 metrų

Projekto "Rail Baltica" geležinkelio linijos Kaunas - Vilnius susisiekimo komunikacijų inžinerinės infrastruktūros vystymo planas ir poveikio aplinkai vertinimas.
Planuojamos situacijos (2056 m.) geležinkelio transporto sukeliamo triukšmo sklaidos modeliavimo rezultatų schema įvertinus triukšmo mažinimo priemones (Ldiena).

Lapas Nr. 12

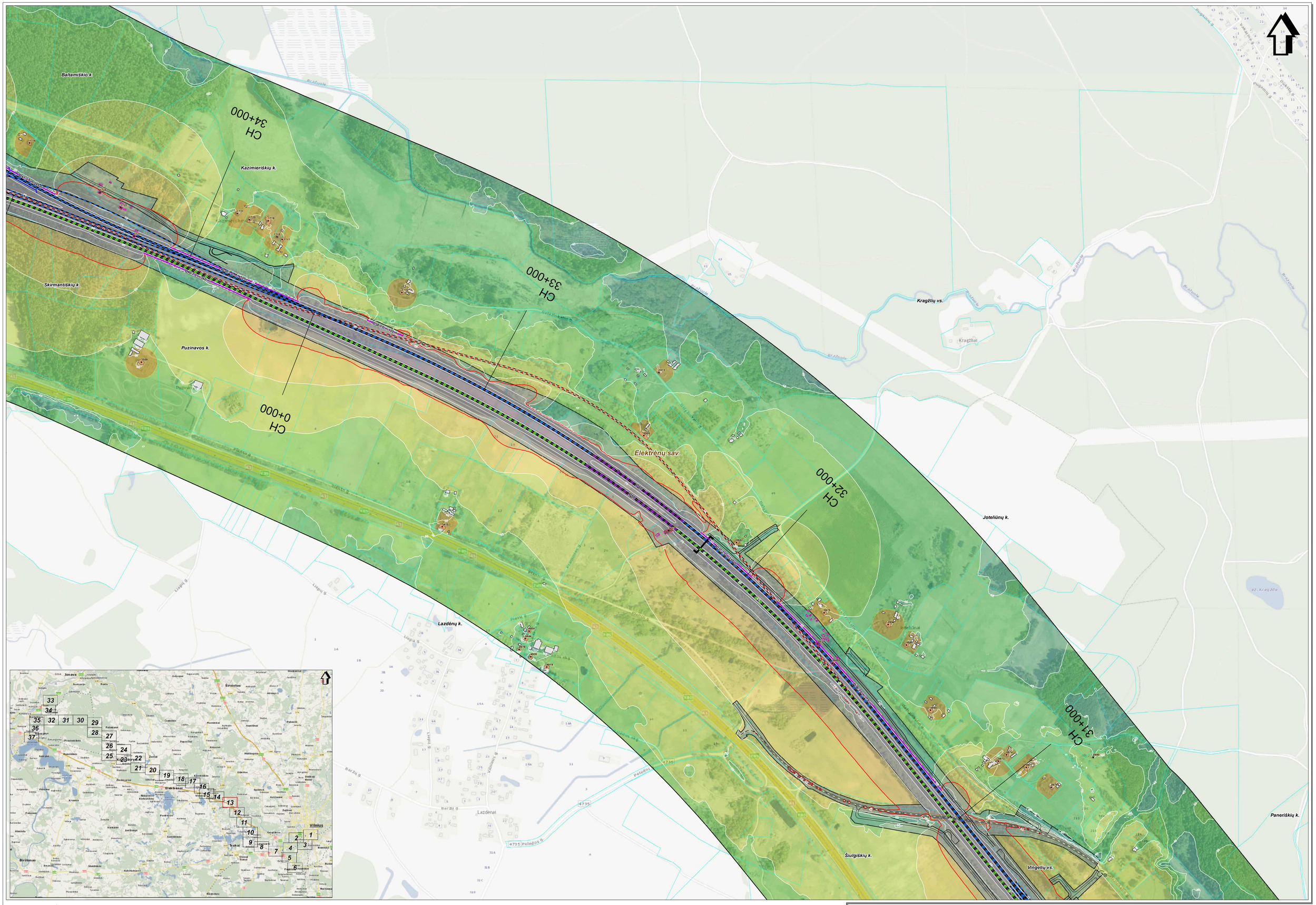

SWECO
© UAB "Sweco Lietuva", 2024
Olio g. 12A, LT-08200 Vilnius
Tel. (5 1) 262 2021
www.sweco.lt

Žemėlapio sudarymui panaudota:
© UAB Rail Baltic, 2016 Šiaurės šalių ratinio sanavaitės, 2001;
© ZIT Pamatinė planas, 2005 © ZIT Pamatinė planas, 2001 LT-ZIT-00030000-V
© Nacionalinė žemės tarnyba prie ŽŪM, 1999-2005 DRTTIS.LT
© Nacionalinė žemės tarnyba prie ŽŪM, 2003-2011 Aitvaras ir gatvių duomenys
© Vyriausiojo Centrinės, 2011 Lietuvos Respublikos saugomų teritorijų valstybės kadastro duomenys.
© Valstybinė saugomų teritorijų tarnyba prie Aplinkos ministerijos, 2008

Mastelis 1:5000
50 0 50 100 metrų

Projekto "Rail Baltica" geležinkelio linijos Kaunas - Vilnius susisiekimo komunikacijų inžinerinės infrastruktūros vystymo planas ir poveikio aplinkai vertinimas.
Planuojamos situacijos (2056 m.) geležinkelio transporto sukeliamo triukšmo sklaidos modeliavimo rezultatų schema įvertinus triukšmo mažinimo priemones (Ldiena).

Lapas Nr. 13

Projekto "Rail Baltica" geležinkelio linijos Kaunas - Vilnius susisiekimo komunikacijų inžinerinės infrastruktūros vystymo planas ir poveikio aplinkai vertinimas.
Planuojamos situacijos (2056 m.) geležinkelio transporto sukeliamo triukšmo skaičiavimo modeliavimo rezultatų schema įvertinus triukšmo mažinimo priemones (L.dicna).

Lapas Nr. 14

Mastelis 1:5000

50 0 50 100 metai

SWECO

Užsakovas: UAB "RAIL BALTICA"
Gynėjų pr. 14, LT-03240 Vilnius
www.railbaltica.lt

Generalinis projektuotojas
© UAB Sweco Lietuva, 2024
© Generalinė sutartis Nr. 2CEF/2014/EU-TEN-T/1301/RBGI/2020-EU

Projekto "Rail Baltica" geležinkelio linijos Kaunas - Vilnius susisiekimo komunikacijų inžinerinės infrastruktūros vystymo planas ir poveikio aplinkai vertinimas. Planuojamos situacijos (2056 m.) geležinkelio transporto sukeliamo triukšmo skaičiavimo modeliavimo rezultatų schema įvertinus triukšmo mažinimo priemones (L.diena).

Lapas Nr. 15

Mastelis 1:5000

50 0 50 100 metai

SWECO

Užsakovas: Lietuvos geležinkeliai, 2021
Užsakymo Nr. 1.21.11.0000000-V
Užsakymo pavadinimas: Rail Baltica 2056 (RTN-2056)
Užsakovo atsakingi asmenys: Rail Baltica 2056 (RTN-2056) Projektų vadovė Ligita Kuzmickienė

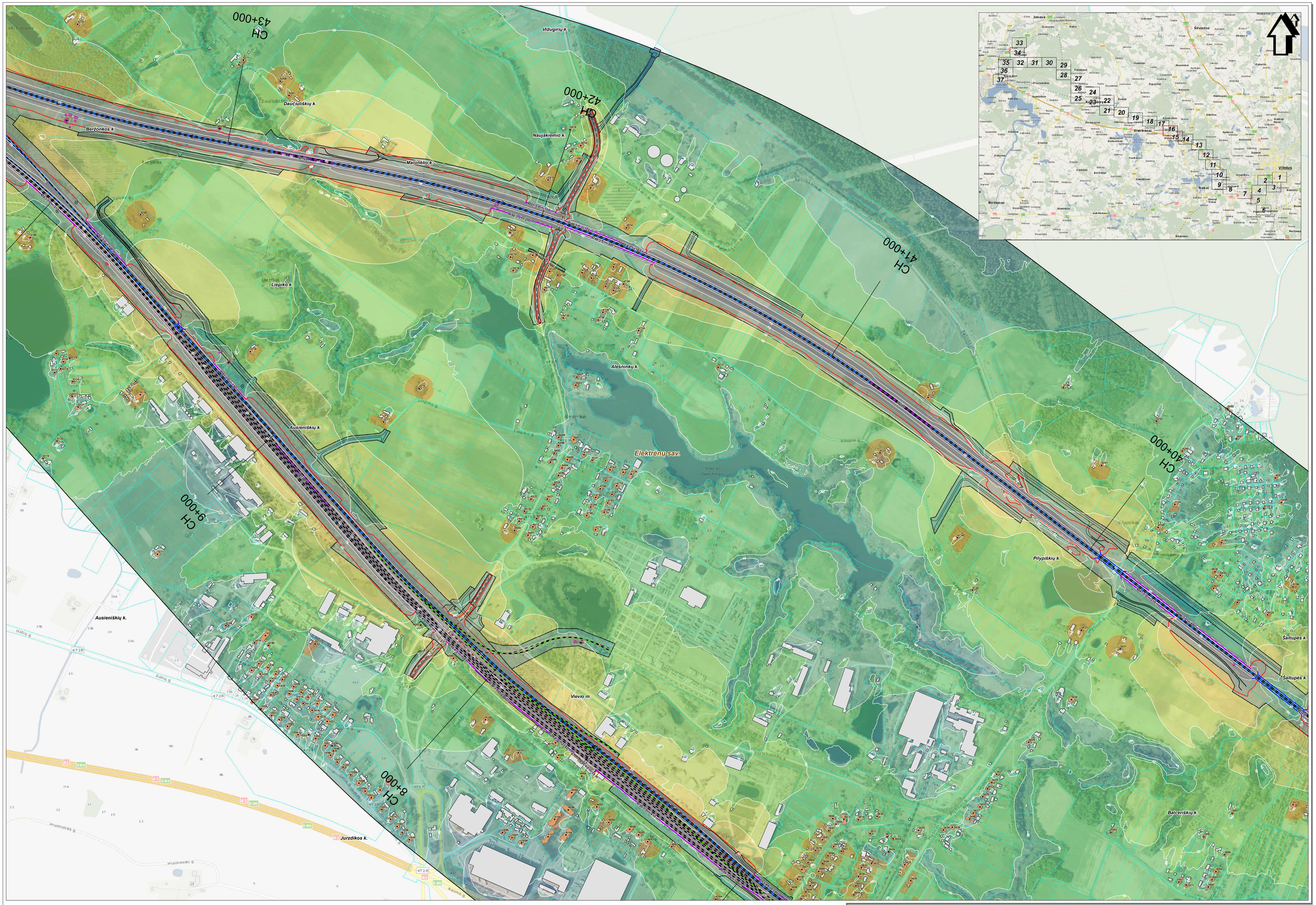

SWECO
© UAB "Sweco Lietuva" 2024
Ūsų g. 12A, LT-08200 Vilnius
Tel. (5 1) 262 2021
www.sweco.lt

Žemėlapis sudarymui panaudotas:
© UAB Nova Baltic, 2010; Gaudinčių rajono savivaldybė, 2001;
© ST Panevėžio planas, 2000; © Vilniaus planas, 2001; LT0K30000-V
© Nacionalinė žemės tarnyba pre ŽŪM, 1998-2000; DRT10LT
© Nacionalinė žemės tarnyba pre ŽŪM, 2000-2001; Aplinkų ir gelių duomenys
© VJ Regėlių Centras, 2011; Lietuvos Respublikos saugomų teritorijų valstybės kadastro duomenys,
© Valstybinė saugomų teritorijų tarnyba pre Aplinkos ministerijos, 2008

Mastelis 1:5000
50 0 50 100 metrų

Projekto "Rail Baltica" geležinkelio linijos Kaunas - Vilnius susisiekimo komunikacijų inžinerinės infrastruktūros vystymo planas ir poveikio aplinkai vertinimas.
Planuojamos situacijos (2056 m.) geležinkelio transporto sukeliamo triukšmo sklaidos modeliavimo rezultatų schema įvertinus triukšmo mažinimo priemones (Lidiena).

Lapas Nr. 16

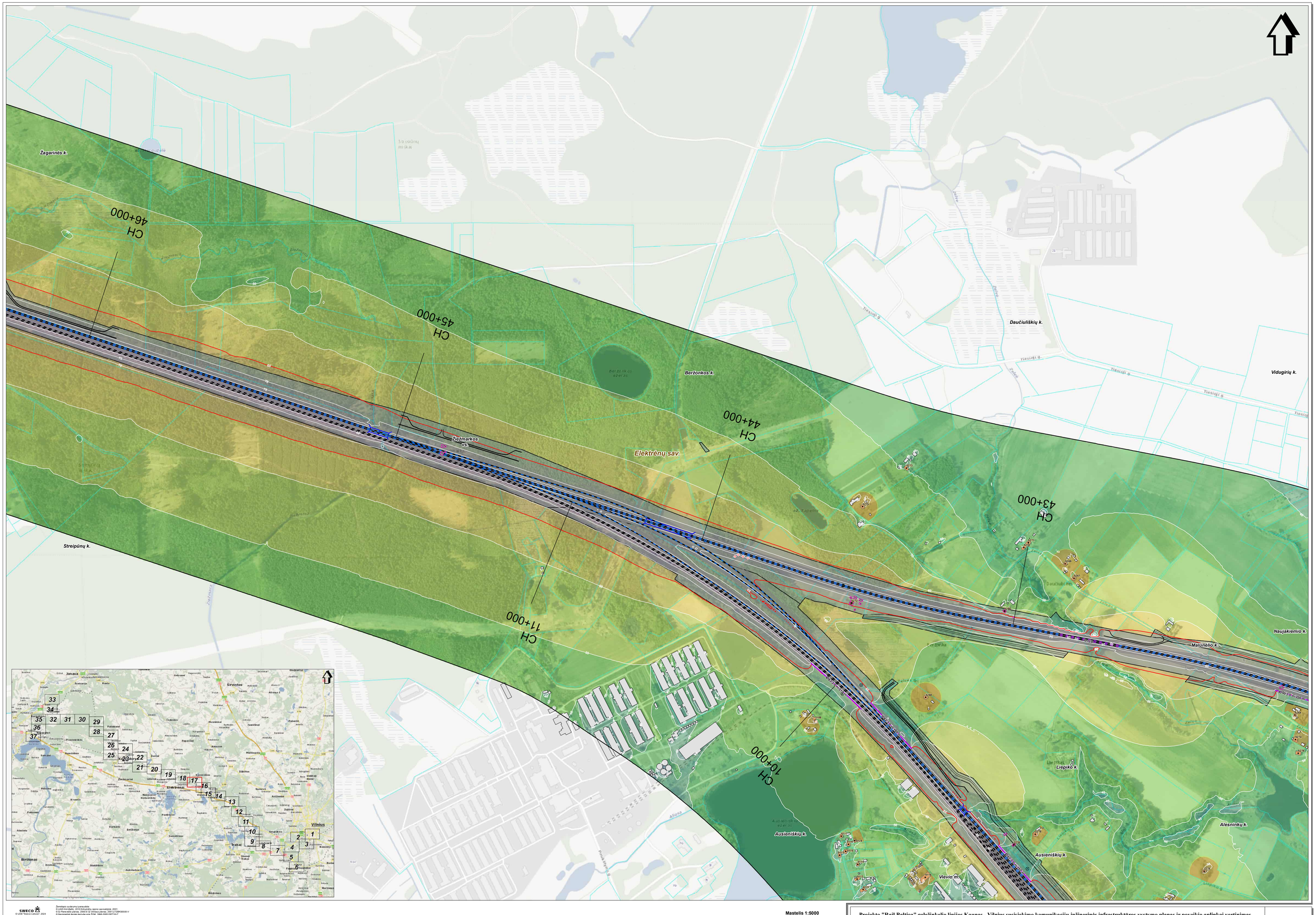
Žagarinės k.
CH 46+000
CH 45+000
CH 44+000
CH 43+000
CH 11+000
CH 10+000
Beržonkos k.
Elektrėnų sav.
Daučiuliškių k.
Vidugirių k.
Žiežmarkos vs.
Streipūnų k.
Naujakiemio k.
Malūnėlio k.
Liepiko k.
Alesninkų k.
Ausieniškių k.
Vievio m.
Vilnius
Jonava
Širvintos
Birštonas
Trakai
Elektrėnai
Kaišiadorys
Kalvarijos
Kazlų Rūda
Kybartai
Kudirkos Naumiestis
Šakiai
Marijampolė
Prienai
Alytus
Varėna
Druskininkai
Lazdijai
Ignalina
Švenčionys
Molėtai
Utena
Anykščiai
Rokiškis
Panevėžys
Biržai
Pasvalys
Kupiškis
Ukmergė
Šalčininkai
Šiauliai
Joniškis
Kelmė
Radviliškis
Kėdainiai
Jurbarkas
Šilutė
Klaipėda
Kretinga
Mažeikiai
Telšiai
Plungė
Tauragė
Skuodas
Neringa
Palanga
Geležinkelio stotis
Geležinkelio linija
Automagistralė
Kelias
Upė
Miškas
Pelkė
Ežeras
Tiesioginis g.
Žalvė
Aliona
Dubysa
Nevėžis
Šventoji
Merkys
Neris
Nemunas
Šešupė
Jūra
Ežeras
Tvenkinys
Pelkė
Miškas
Kapinės
Sodyba
Pastatas
Gyvenamoji teritorija
Pramonės teritorija
Komercinė teritorija
Sandėliavimo teritorija
Sporto ir poilsio teritorija
Kelio ženklas
Šviesoforas
Elektros linija
Elektros pastotė
Elektros transformatorinė
Elektros skirstomasis punktas
Elektros kabelis
Elektros stulpas
Ryšių kabelis
Ryšių stulpas
Ryšių bokštas
Ryšių mazgas
Ryšių skirstomasis punktas
Ryšių šulinys
Ryšių kabelinė spinta
Ryšių antena

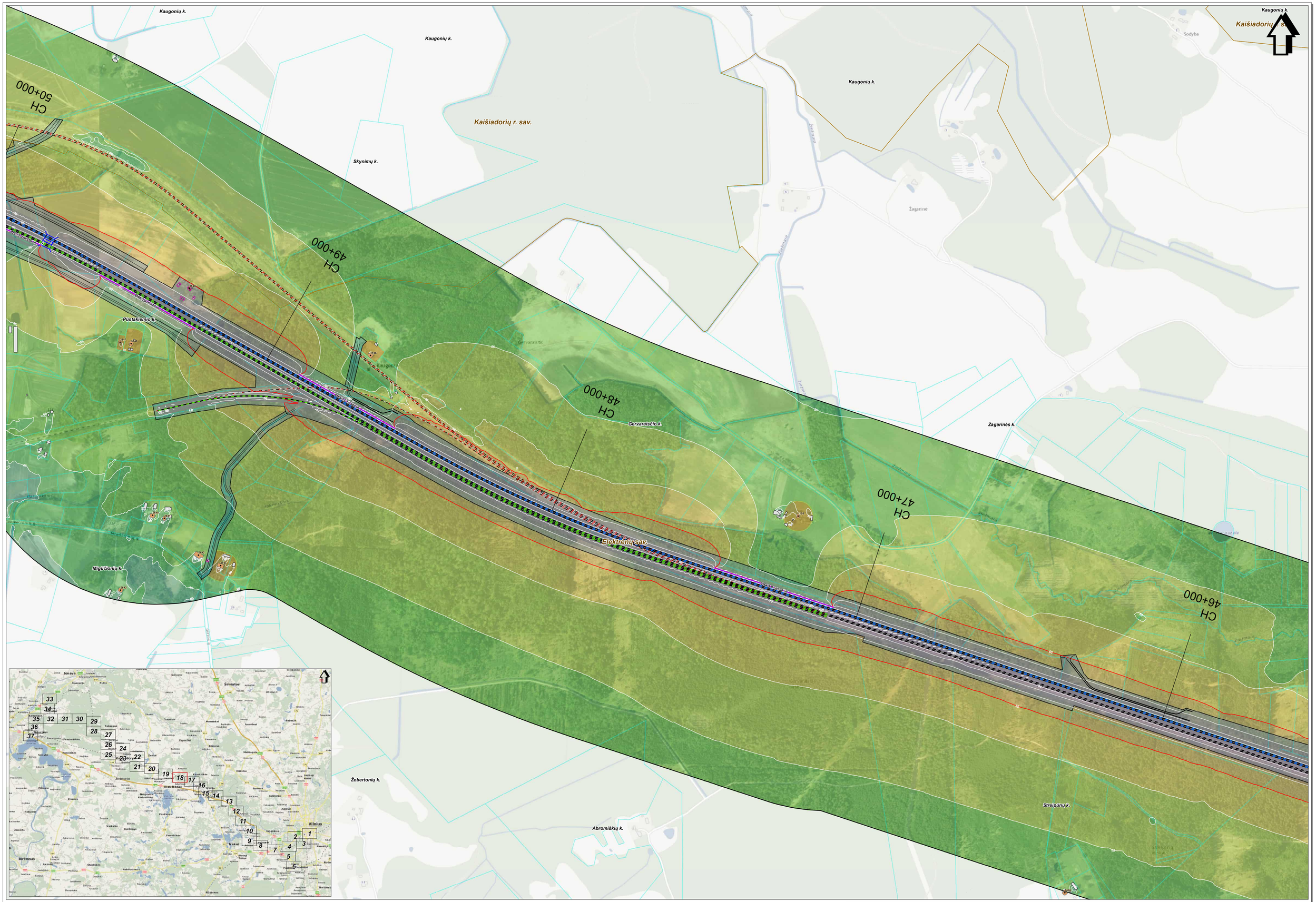

SWECO
© UAB "Sweco Lietuva" 2024
Otrg. 12A, LT-08200 Vilnius
Tel. (5 5) 262 2921
www.sweco.lt

Žemėlapio sudėtymui panaudota:
© UAB Prof.Bałtic, 2010;Gėrvaizdžių rajono savivaldybė, 2001;
© UI Ekonomikos ir inovacijų ministerija, 2010;© UI Ekonomikos ir inovacijų ministerija, 2010;LT-DM300000-V
© Nacionalinė žemės tarnyba prie ŽŪM, 1998-2008;DMTIS2T
© Nacionalinė žemės tarnyba prie ŽŪM, 2003-2011;Aplesų ir gatvių duomenys,
© UI Regiony Centras, 2011;Lietuvos Respublikos saugomų teritorijų valstybės kadastro duomenys,
© Valstybinė saugomų teritorijų tarnyba prie Aplinkos ministerijos, 2008

Mastelis 1:5000
50 0 50 100 metrų

Projekto "Rail Baltica" geležinkelio linijos Kaunas - Vilnius susisiekimo komunikacijų inžinerinės infrastruktūros vystymo planas ir poveikio aplinkai vertinimas.
Planuojamos situacijos (2056 m.) geležinkelio transporto sukeliamo triukšmo sklaidos modeliavimo rezultatų schema įvertinus triukšmo mažinimo priemones (Lidiena).

Lapas Nr. 18

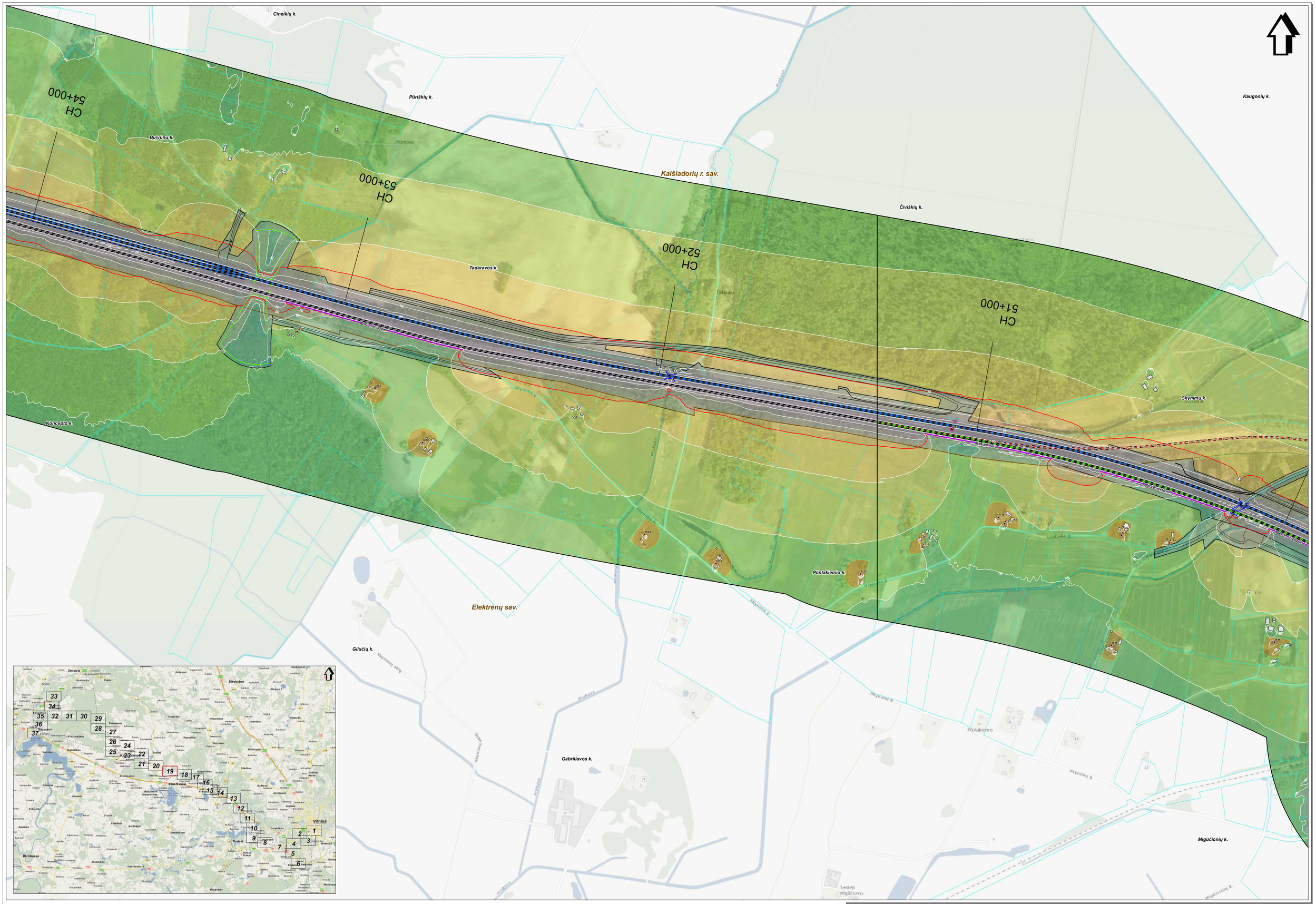

SWECO
© UAB "Sweco Lietuva", 2024
Obr.g. 124, LT-10200 Vilnius
Tel. (5 5) 262 2921
www.sweco.lt

Žemėlapio sudarymui pasinaudota:
© UAB Mediaskaitis, 2001; Šiaurės Rytų rajono savivaldybė, 2001;
© UI Pasvalio pilsėnai, 2000; © SI Vilniaus pilsėnai, 2001;LT2DK30000-V
© Nacionalinė žemės tarnyba prie ŽŪM, 1999-2005;DRT10LT
© Nacionalinė žemės tarnyba prie ŽŪM, 2005-2011; Aiškaus ir gatvių duomenys;
© VJ Regiony Centras, 2011;Lietuvos Respublikos saugomų teritorijų valstybės kadastro duomenys;
© Valstybinė saugomų teritorijų tarnyba prie Aplinkos ministerijos, 2008

Mastelis 1:5000
50 0 50 100 metrų

Projekto "Rail Baltica" geležinkelio linijos Kaunas - Vilnius susisiekimo komunikacijų inžinerinės infrastruktūros vystymo planas ir poveikio aplinkai vertinimas.
Planuojamos situacijos (2056 m.) geležinkelio transporto sukeliamo triukšmo sklaidos modeliavimo rezultatų schema įvertinus triukšmo mažinimo priemones (Ldiena).

Lapas Nr. 19

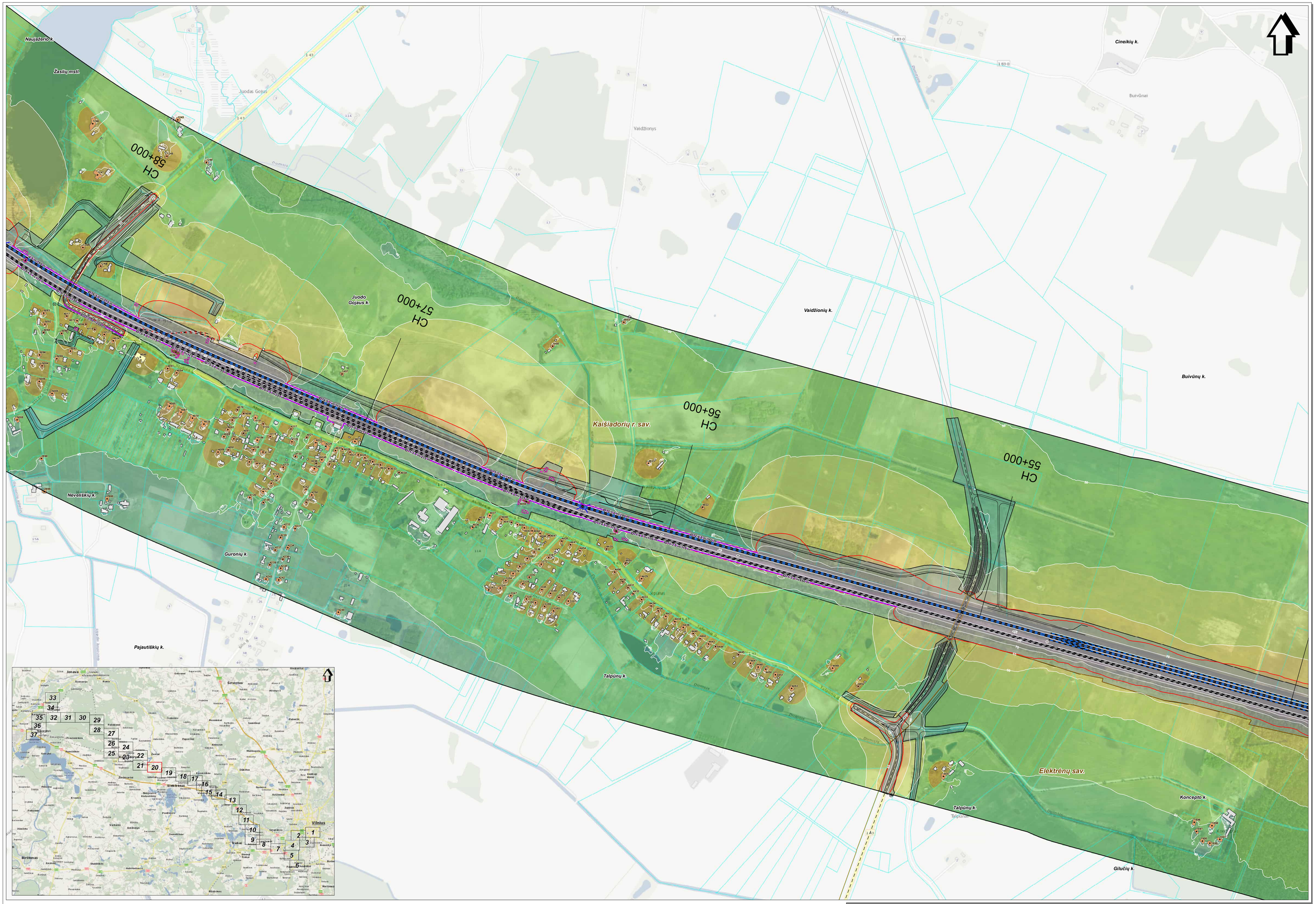

SWECO
© Lietuvos Tiesiamas Ltd. 2024
Gen. g. 13A, LT-10200 Vilnius
Tel. (8 5) 262 2921
www.sweco.lt

Žemėlapio sudarymui panaudota:
© Lietuvos Respublikos, 2010; Kaišiadorių rajono savivaldybė, 2001;
© Lietuvos Respublikos, 2010; © Vilniaus pilnas, 2001; LT-DEM30000-V
© Nacionalinė žemės tarnyba prie ŽŪM, 1999-2005; DMT10LT
© Nacionalinė žemės tarnyba prie ŽŪM, 2005-2011; Aplinkos ir gatvių duomenys
© VJ Regiony Centras, 2011; Lietuvos Respublikos saugomų teritorijų valstybės kadastro duomenys
© Valstybinė saugomų teritorijų tarnyba prie Aplinkos ministerijos, 2008

Mastelis 1:5000
50 0 50 100 metrų

Projekto "Rail Baltica" geležinkelio linijos Kaunas - Vilnius susisiekimo komunikacijų inžinerinės infrastruktūros vystymo planas ir poveikio aplinkai vertinimas.
Planuojamos situacijos (2056 m.) geležinkelio transporto sukeliamo triukšmo sklaidos modeliavimo rezultatų schema įvertinus triukšmo mažinimo priemones (Ldiena).

Lapas Nr. 20

Kriaučiškių k.

Rečionių k.

Kriaučiškių k.

Gerų Vakarų k.

Kasilionių k.

Paltininkų k.

Naujažerio k.

CH 59+000

Paltininkų k.

Kaišiadorių r. sav.

Guronių k.

Dalinonys

Dalinonių k.

Pajautiškių k.

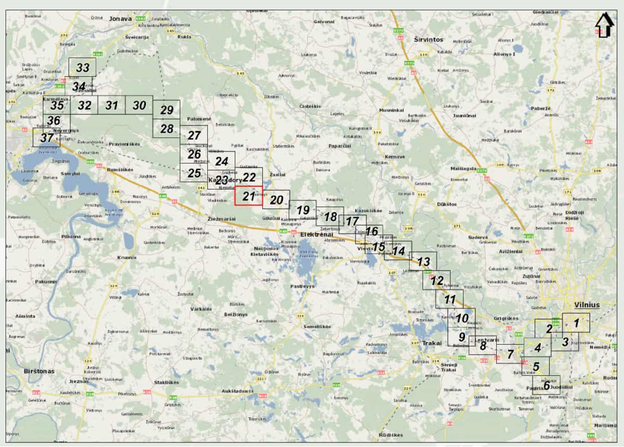

SWECO
© UAB "Sweco Lietuva" 2024
Ozo g. 10A, LT-08200 Vilnius
Tel. (8 5) 262 2021
www.sweco.lt

Žemėlapio autoriumi pareiškite:
© UAB Hot-Balto, 2010 Eskvizitų rajono savivaldybė, 2001;
© DJ Parengtas planas, 2000 © DJ Vilniaus planas, 2011,1726K80000-V
© Nacionalinė žemės tarnyba prie ŽŪM, 2009-2011 Ortofotų;
© Nacionalinė žemės tarnyba prie ŽŪM, 2009-2011 Adresų ir gatvių duomenys;
© VĮ Registrų Centras, 2011 Lietuvos Respublikos saugomų teritorijų valstybės kadastro duomenys;
© Valstybinė saugomų teritorijų tarnyba prie Aplinkos ministerijos, 2008

Mastelis 1:5000
50 0 50 100 metų

Projekto "Rail Baltica" geležinkelio linijos Kaunas - Vilnius susisiekimo komunikacijų inžinerinės infrastruktūros vystymo planas ir poveikio aplinkai vertinimas. Planuojamos situacijos (2056 m.) geležinkelio transporto sukeliamo triukšmo sklaidos modeliavimo rezultatų schema įvertinus triukšmo mažinimo priemones (L diena).	Lapas Nr. 21

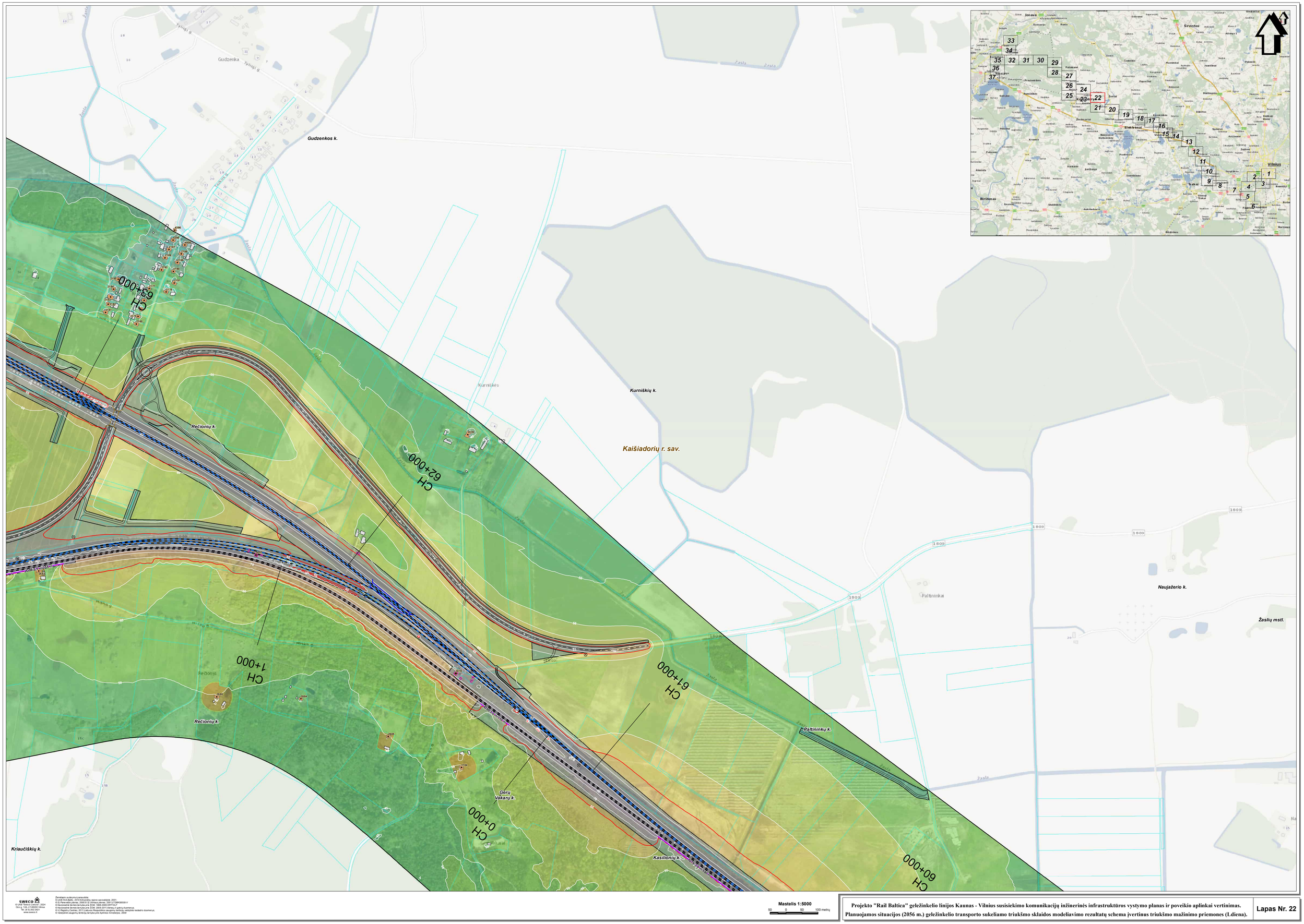

Žemėlapio autoriumui priklauso:
© UAB Hnit-Baltic, 2010 (Orthophoto nuotraukų sąrašo sudarytojai, 2021)
© Lietuvos Respublikos aplinkos ministerija, 2021 (Topografinė informacija pateikiama vadovaujantis Lietuvos Respublikos kadastro duomenų bazės duomenimis)
© Nacionalinė žemės tarnyba prie ŽŪM, 1999-2005 (VMT/10)
© Nacionalinė žemės tarnyba prie ŽŪM, 2003-2011 (Adresų ir gatvių duomenys)
© Nacionalinė žemės tarnyba prie ŽŪM, 2003-2011 (Topografinė informacija pateikiama vadovaujantis Lietuvos Respublikos kadastro duomenų bazės duomenimis)
© Valstybinė saugomų teritorijų tarnyba prie Aplinkos ministerijos, 2008

SWECO
© UAB "Sweco Lietuva", 2024
Ozo g. 12A, LT-08200 Vilnius
Tel. (8 5) 239 2300
www.sweco.lt

Mastelis 1:5000
50 0 50 100 metrų

Projekto "Rail Baltica" geležinkelio linijos Kaunas - Vilnius susisiekimo komunikacijų inžinerinės infrastruktūros vystymo planas ir poveikio aplinkai vertinimas.
Planuojamos situacijos (2056 m.) geležinkelio transporto sukeliamo triukšmo sklaidos modeliavimo rezultatų schema įvertinus triukšmo mažinimo priemones (Ldiena).

Lapas Nr. 22



SWECO
© UAB "Sweco Lietuva", 2024
Olio g. 13A, LT-08200 Vilnius
Tel. (8 5) 262 2021
www.sweco.lt

Žemėlapio šaltiniai pakaušiais:
© UAB Hnit Baltic, 2010 Šiauliškių rajono savivaldybė, 2001;
© ŽI Pavaviškių planas, 2005 © Ž Vilniaus planas, 2001 LT-06630000-V
© Nacionalinė žemės tarnyba pre ZŪM, 1999-2005 DMTTSLT
© Nacionalinė žemės tarnyba pre ZŪM, 2005-2011 Aplinių ir gatvių duomenys
© VJ Regiono Centras, 2011 Lietuvos Respublikos saugomų teritorijų vektorinės kadastro duomenys
© Valstybinė saugomų teritorijų tarnyba pre Aplinkos ministerijos, 2008

Mastelis 1:5000
50 0 50 100 metrų

Projekto "Rail Baltica" geležinkelio linijos Kaunas - Vilnius susisiekimo komunikacijų inžinerinės infrastruktūros vystymo planas ir poveikio aplinkai vertinimas.
Planuojamos situacijos (2056 m.) geležinkelio transporto sukeliamo triukšmo sklaidos modeliavimo rezultatų schema įvertinus triukšmo mažinimo priemones (Ldiena).

Lapas Nr. 23

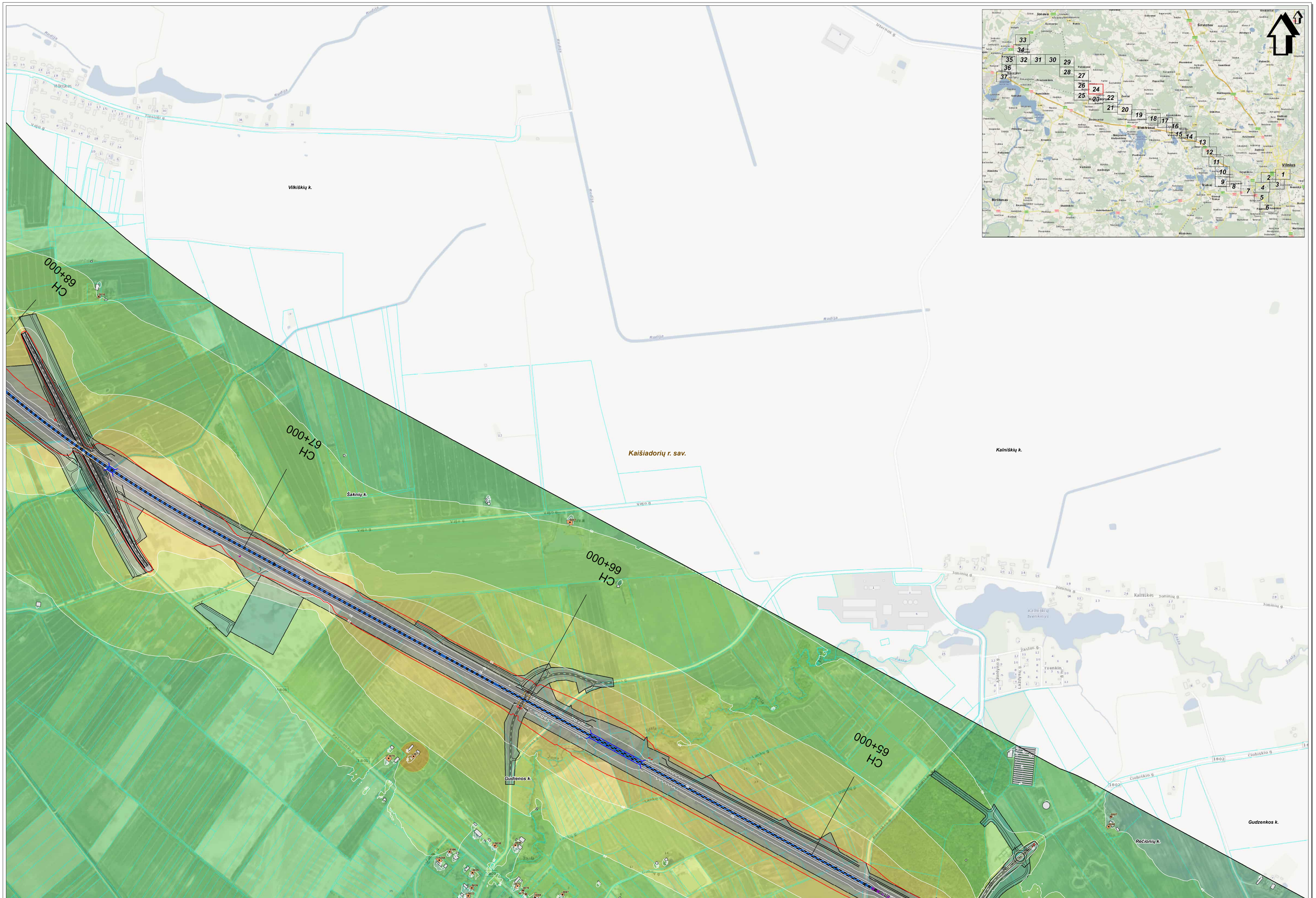

SWECO
© UAB "Sweco Lietuva" 2024
Ciurlionio 12A, LT-08200 Vilnius
Tel. (5 5) 262 2021
www.sweco.lt

Žemėlapio sudėtyvinė žemėlapis:
© UAB Ima Baltic, 2010 Gudzenkos rajono savivaldybė, 2001;
© LT Paramėlės planas, 2000 © Vilniaus planas, 2001 LT2DK30000-V
© Nacionalinė žemės tarnyba pre ZUM, 1998-2000 DAFTIS LT
© Nacionalinė žemės tarnyba pre ZUM, 2000-2001 Aplinkos ir gatvių duomenys
© VJ Regiony Centras, 2011 Lietuvos Respublikos saugomų teritorijų valstybės kadastro duomenys,
© Valstybinė saugomų teritorijų tarnyba pre Aplinkos ministerijos, 2008

Mastelis 1:5000
50 0 50 100 metrų

Projekto "Rail Baltica" geležinkelio linijos Kaunas - Vilnius susisiekimo komunikacijų inžinerinės infrastruktūros vystymo planas ir poveikio aplinkai vertinimas.
Planuojamos situacijos (2056 m.) geležinkelio transporto sukeliamo triukšmo sklaidos modeliavimo rezultatų schema įvertinus triukšmo mažinimo priemones (Ldiena).

Lapas Nr. 24

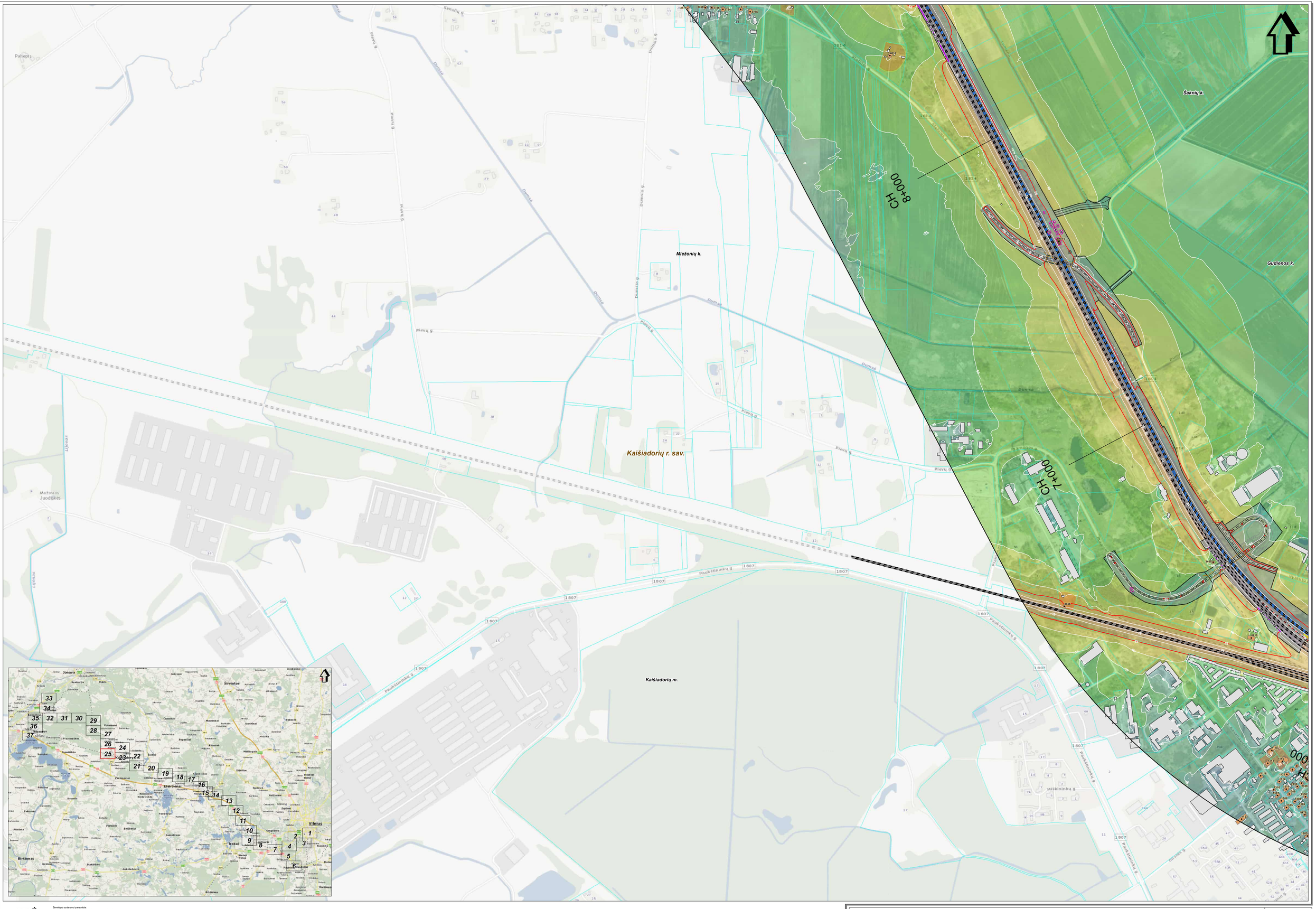

SWECO
© UAB "Sweco Lietuva", 2024
Olmų g. 13A, LT-08200 Vilnius
Tel. (8 5) 262 2021
www.sweco.lt

Žemėlapio sudėtymui panaudotas:
© UAB mod.Baltic, 2010 Sėkmėlių rajono savivaldybė, 2001;
© IZ Pamėnkės planas, 2005 © IZ Vilnius planas, 2001 LT-DM300000-V
© Nacionalinė žemės tarnyba prie ŽŪM, 1998-2000 DRTIS-LT
© Nacionalinė žemės tarnyba prie ŽŪM, 2005-2011 Adresų ir gatvių duomenys.
© VJ Regėlių Centras, 2011 Lietuvos Respublikos saugomų teritorijų valdybės kadastro duomenys.
© Valdybinė saugomų teritorijų tarnyba prie Aplinkos ministerijos, 2008

Mastelis 1:5000
50 0 50 100 metrų

Projekto "Rail Baltica" geležinkelio linijos Kaunas - Vilnius susisiekimo komunikacijų inžinerinės infrastruktūros vystymo planas ir poveikio aplinkai vertinimas.
Planuojamos situacijos (2056 m.) geležinkelio transporto sukeliamo triukšmo sklaidos modeliavimo rezultatų schema įvertinus triukšmo mažinimo priemones (Lidiena).

Lapas Nr. 25

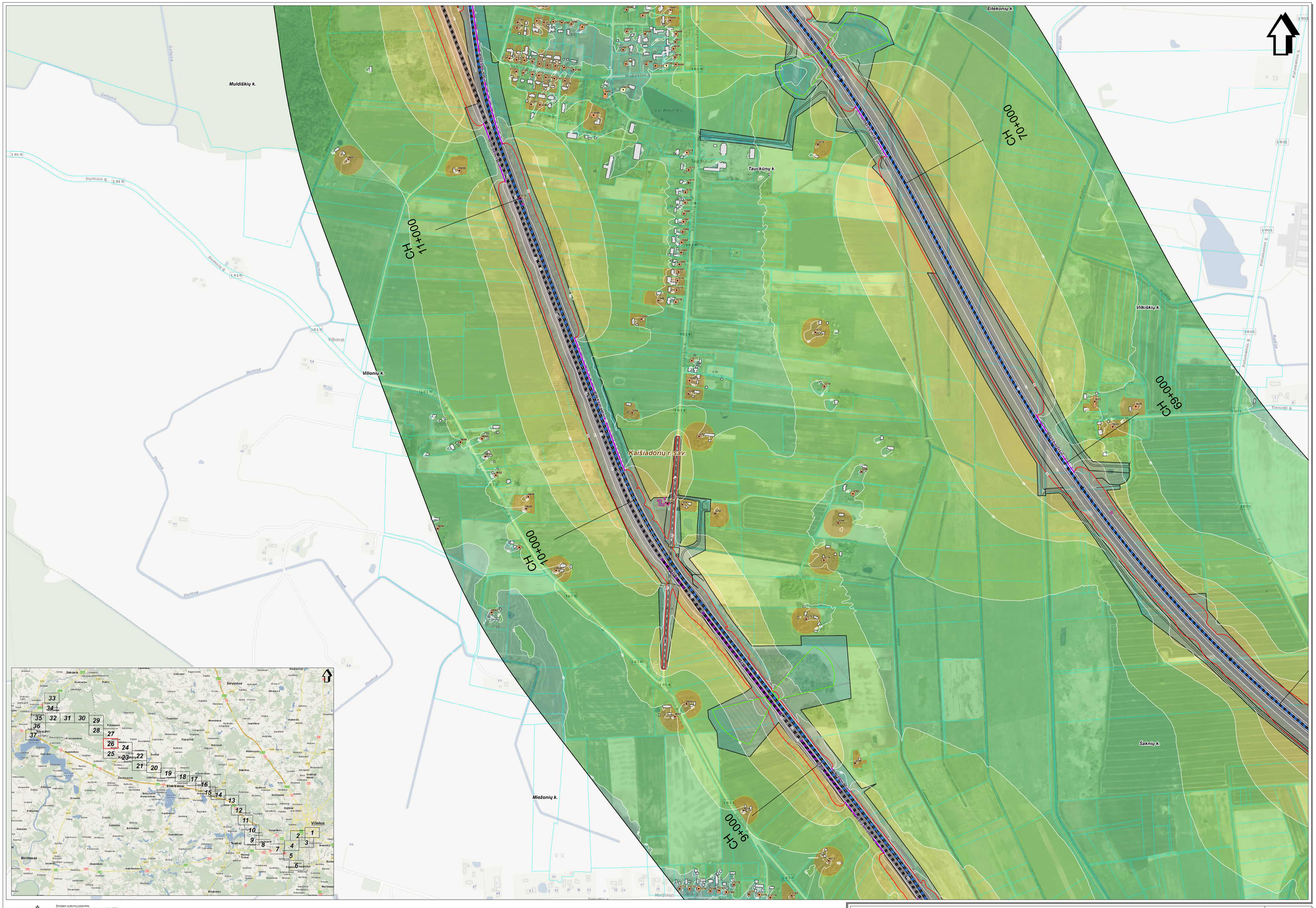
Eitekonių k.
Muldiškių k.
Tauckūnų k.
Vilkiškių k.
Kaišiadorių r. sav.
Šaknių k.
Miežonių k.
Vilionių k.
Viliony
Dumsė
Dumsio g.
Dumsio g.
Dumsio g.
Dumsė
Dumsė
Dumsė

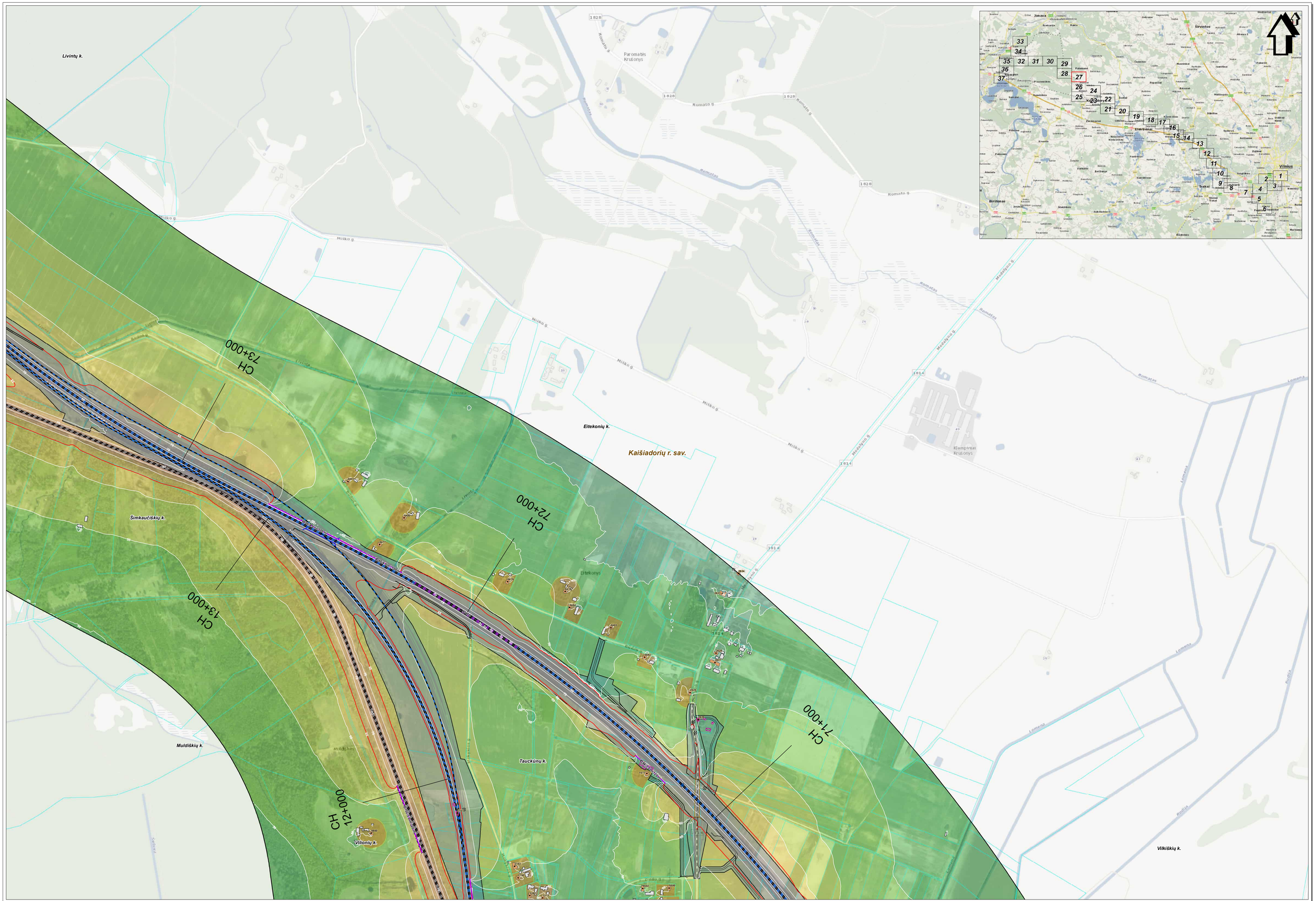

SWECO
© UAB "Sweco Lietuva", 2024
Ciurlionio 12A, LT-08200 Vilnius
Tel. (8 5) 262 7621
www.sweco.lt

Žemėlapio sudarymui panaudota:
© UAB mo.delta, 2010 Gatvėkių rėpno sanvietėlė, 2001
© SI Panevėžio pėnės, 2000 © SI Vilnius pėnės, 2001 LT-DK300000-V
© Nacionalinė žemės tarnyba pre ZŪM, 1998-2000 DRTVLT
© Nacionalinė žemės tarnyba pre ZŪM, 2000-2011 Aitrasų ir gatvių duomenys.
© VI Regiūnų Centras, 2011 Lietuvos Respublikos saugomų teritorijų valdytės kadastro duomenys.
© Valdytėmė saugomų teritorijų tarnyba pre Aplinkos ministerijos, 2008

Mastelis 1:5000
50 0 50 100 metrų

Projekto "Rail Baltica" geležinkelio linijos Kaunas - Vilnius susisiekimo komunikacijų inžinerinės infrastruktūros vystymo planas ir poveikio aplinkai vertinimas.
Planuojamos situacijos (2056 m.) geležinkelio transporto sukeliamo triukšmo sklaidos modeliavimo rezultatų schema įvertinus triukšmo mažinimo priemones (Ldiena).

Lapas Nr. 27

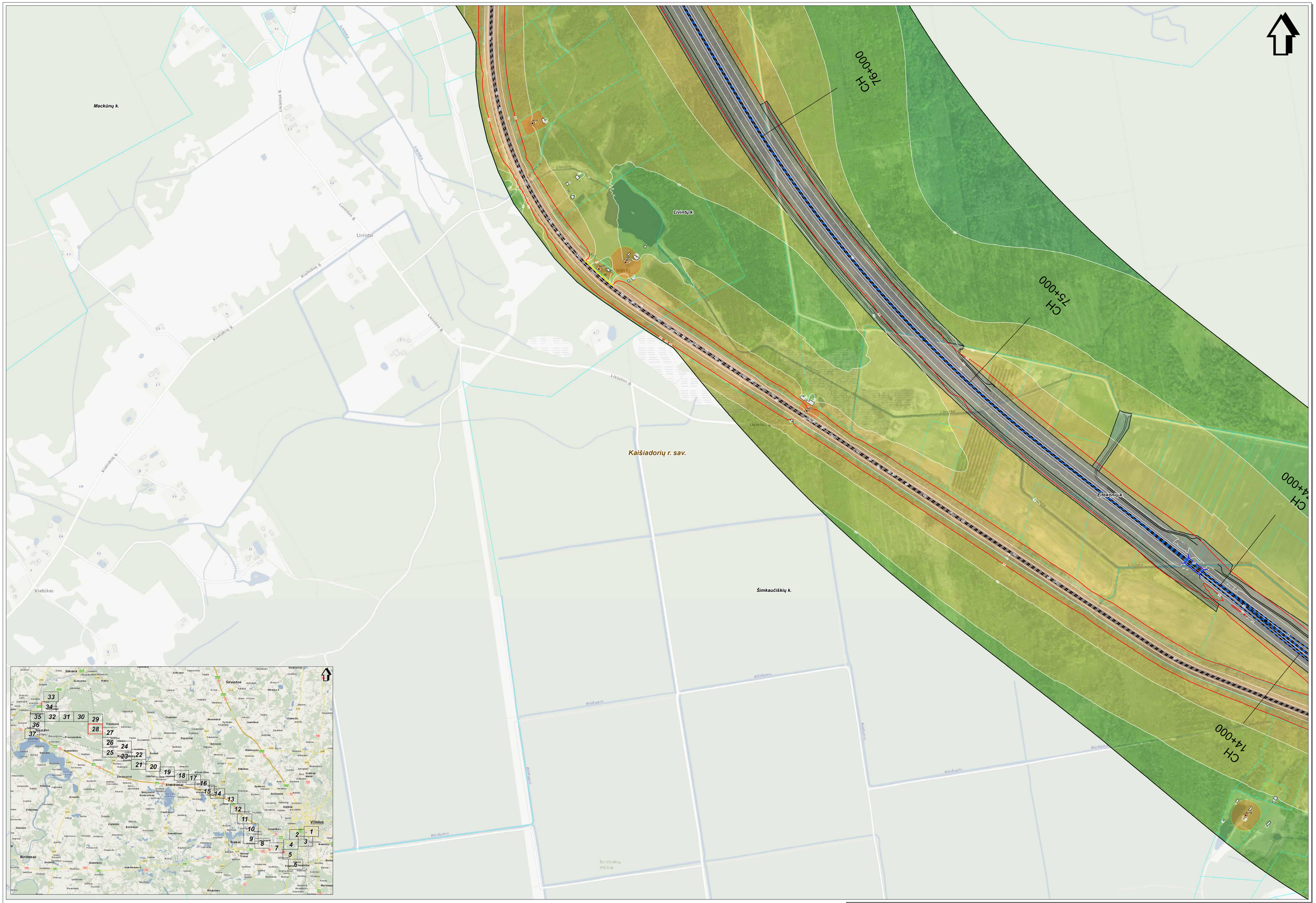

SWECO
© UAB "Sweco Lietuva" 2024
Ofrio g. 12A, LT-08200 Vilnius
Tel. (5 1) 262 2021
www.sweco.lt

Žemėlapio sudėtymui panaudota:
© UAB mid-Baltic, 2010 Gėlavėlių rėpinio sekvietybė, 2001
© SJ Paneviėlių ir kaimo, 2010 SJ Vilnius ir kaimo, 2011 LT-DEM30000-V
© Nacionalinė žemės tarnyba prie ŽŪM, 1998-2000 ORTHOLT
© Nacionalinė žemės tarnyba prie ŽŪM, 2009-2011 Adresų ir gatvių duomenys
© VJ Regėlių Centras, 2011 Lietuvos Respublikos saugomų teritorijų vaizdyklės kadastro duomenys
© Valstybinė saugomų teritorijų tarnyba prie Aplinkos ministerijos, 2008

Mastelis 1:5000
50 0 50 100 metrų

Projekto "Rail Baltica" geležinkelio linijos Kaunas - Vilnius susisiekimo komunikacijų inžinerinės infrastruktūros vystymo planas ir poveikio aplinkai vertinimas.
Planuojamos situacijos (2056 m.) geležinkelio transporto sukeliamo triukšmo sklaidos modeliavimo rezultatų schema įvertinus triukšmo mažinimo priemones (Ldiena).

Lapas Nr. 28

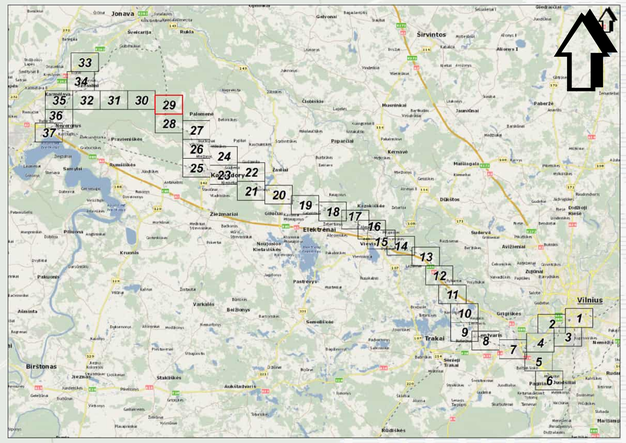

CH 79+000

CH 78+000

CH 77+000

Macikūnų k.

Kaišiadorių r. sav.

Livintų k.

Romato durpynas

Žeimena

Žeimena

Žeimena

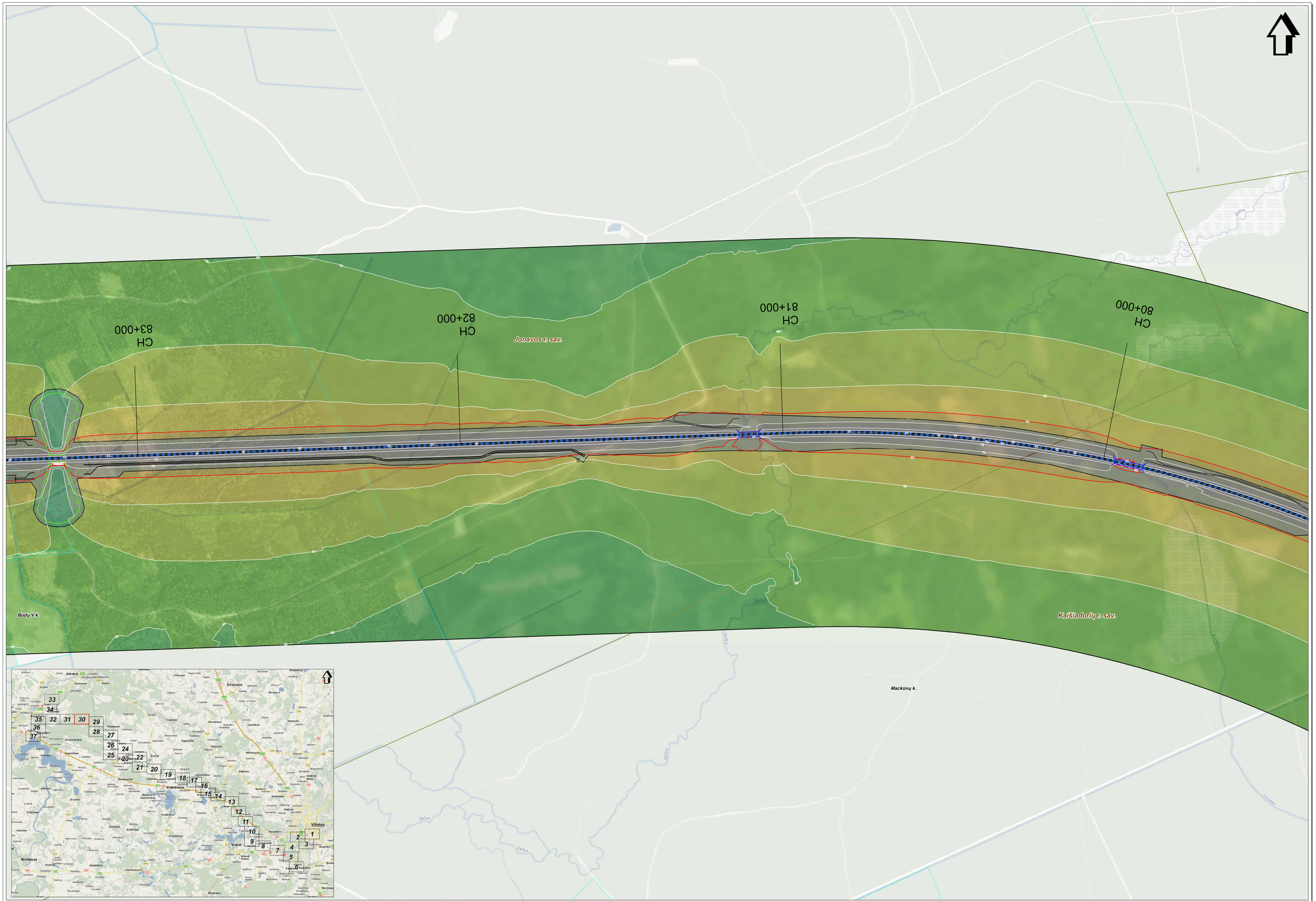

SWECO
© UAB "Sweco Lietuva", 2024
Olimpiados 1 Vilnius, Lietuva
Tel. (8 5) 262 2921
www.sweco.lt

Žemėlapio šaltiniai pasaulinės:
© UAB Hnit Baltic, 2010 Šiaurės šalių sąjunga sąsiuvinyje, 2001;
© ST Pasaulinis planas, 2005 © SI Vilnius planas, 2001 LT2MK30000-V
© Nacionalinė žemės tarnyba prie ŽŪM, 1999-2005 DMTVLT
© Nacionalinė žemės tarnyba prie ŽŪM, 2009-2011 Aplinos ir gatvių duomenys
© VJ Regiony Centras, 2011 Lietuvos Respublikos saugomų teritorijų vektoriaus kadastro duomenys
© Valstybinė saugomų teritorijų tarnyba prie Aplinkos ministerijos, 2008

Mastelis 1:5000
50 0 50 100 metrų

Projekto "Rail Baltica" geležinkelio linijos Kaunas - Vilnius susisiekimo komunikacijų inžinerinės infrastruktūros vystymo planas ir poveikio aplinkai vertinimas.
Planuojamos situacijos (2056 m.) geležinkelio transporto sukeliamo triukšmo sklaidos modeliavimo rezultatų schema įvertinus triukšmo mažinimo priemones (Ldiena).

Lapas Nr. 30

Projektuotojas
UAB „SWECO Lietuva"
Gynėjų g. 14, LT-01109 Vilnius
Tel. +370 5 261 6030
www.sweco.lt

Projektuotojai ir projektuotojų atsakingieji specialistai
G.Vytauto Baltrėno, 2010 m. vasario mėn., 2010-..., Inžinerinių statinių projektavimo kvalifikacijos atestatas Nr. A000000, galioja iki 2016-02-19
G.Kazimiero Jonaičio, 1986-2005 m., 2005-2010 m., Kelių projektavimo kvalifikacijos atestatas Nr. 000000, galioja iki 2016-02-19
G.Kazimiero Jonaičio, 2005 m. rugsėjo mėn. – 2010 m. vasario mėn., Kelių projektavimo kvalifikacijos atestatas Nr. 000000, galioja iki 2016-02-19
G.Kazimiero Jonaičio, 2010 m. vasario mėn. – 2010 m. rugsėjo mėn., Kelių projektavimo kvalifikacijos atestatas Nr. 000000, galioja iki 2016-02-19
G.Kazimiero Jonaičio, 2010 m. rugsėjo mėn. – 2010 m. lapkričio mėn., Kelių projektavimo kvalifikacijos atestatas Nr. 000000, galioja iki 2016-02-19
G.Kazimiero Jonaičio, 2010 m. lapkričio mėn. – 2010 m. gruodžio mėn., Kelių projektavimo kvalifikacijos atestatas Nr. 000000, galioja iki 2016-02-19
G.Kazimiero Jonaičio, 2010 m. gruodžio mėn. – 2011 m. sausio mėn., Kelių projektavimo kvalifikacijos atestatas Nr. 000000, galioja iki 2016-02-19
G.Kazimiero Jonaičio, 2011 m. sausio mėn. – 2011 m. kovo mėn., Kelių projektavimo kvalifikacijos atestatas Nr. 000000, galioja iki 2016-02-19
G.Kazimiero Jonaičio, 2011 m. kovo mėn. – 2011 m. gegužės mėn., Kelių projektavimo kvalifikacijos atestatas Nr. 000000, galioja iki 2016-02-19
G.Kazimiero Jonaičio, 2011 m. gegužės mėn. – 2011 m. birželio mėn., Kelių projektavimo kvalifikacijos atestatas Nr. 000000, galioja iki 2016-02-19
G.Kazimiero Jonaičio, 2011 m. birželio mėn. – 2011 m. liepos mėn., Kelių projektavimo kvalifikacijos atestatas Nr. 000000, galioja iki 2016-02-19
G.Kazimiero Jonaičio, 2011 m. liepos mėn. – 2011 m. rugpjūčio mėn., Kelių projektavimo kvalifikacijos atestatas Nr. 000000, galioja iki 2016-02-19
G.Kazimiero Jonaičio, 2011 m. rugpjūčio mėn. – 2011 m. rugsėjo mėn., Kelių projektavimo kvalifikacijos atestatas Nr. 000000, galioja iki 2016-02-19
G.Kazimiero Jonaičio, 2011 m. rugsėjo mėn. – 2011 m. spalio mėn., Kelių projektavimo kvalifikacijos atestatas Nr. 000000, galioja iki 2016-02-19
G.Kazimiero Jonaičio, 2011 m. spalio mėn. – 2011 m. lapkričio mėn., Kelių projektavimo kvalifikacijos atestatas Nr. 000000, galioja iki 2016-02-19
G.Kazimiero Jonaičio, 2011 m. lapkričio mėn. – 2011 m. gruodžio mėn., Kelių projektavimo kvalifikacijos atestatas Nr. 000000, galioja iki 2016-02-19
G.Kazimiero Jonaičio, 2011 m. gruodžio mėn. – 2012 m. sausio mėn., Kelių projektavimo kvalifikacijos atestatas Nr. 000000, galioja iki 2016-02-19
G.Kazimiero Jonaičio, 2012 m. sausio mėn. – 2012 m. vasario mėn., Kelių projektavimo kvalifikacijos atestatas Nr. 000000, galioja iki 2016-02-19
G.Kazimiero Jonaičio, 2012 m. vasario mėn. – 2012 m. kovo mėn., Kelių projektavimo kvalifikacijos atestatas Nr. 000000, galioja iki 2016-02-19
G.Kazimiero Jonaičio, 2012 m. kovo mėn. – 2012 m. balandžio mėn., Kelių projektavimo kvalifikacijos atestatas Nr. 000000, galioja iki 2016-02-19
G.Kazimiero Jonaičio, 2012 m. balandžio mėn. – 2012 m. gegužės mėn., Kelių projektavimo kvalifikacijos atestatas Nr. 000000, galioja iki 2016-02-19
G.Kazimiero Jonaičio, 2012 m. gegužės mėn. – 2012 m. birželio mėn., Kelių projektavimo kvalifikacijos atestatas Nr. 000000, galioja iki 2016-02-19
G.Kazimiero Jonaičio, 2012 m. birželio mėn. – 2012 m. liepos mėn., Kelių projektavimo kvalifikacijos atestatas Nr. 000000, galioja iki 2016-02-19
G.Kazimiero Jonaičio, 2012 m. liepos mėn. – 2012 m. rugpjūčio mėn., Kelių projektavimo kvalifikacijos atestatas Nr. 000000, galioja iki 2016-02-19
G.Kazimiero Jonaičio, 2012 m. rugpjūčio mėn. – 2012 m. rugsėjo mėn., Kelių projektavimo kvalifikacijos atestatas Nr. 000000, galioja iki 2016-02-19
G.Kazimiero Jonaičio, 2012 m. rugsėjo mėn. – 2012 m. spalio mėn., Kelių projektavimo kvalifikacijos atestatas Nr. 000000, galioja iki 2016-02-19
G.Kazimiero Jonaičio, 2012 m. spalio mėn. – 2012 m. lapkričio mėn., Kelių projektavimo kvalifikacijos atestatas Nr. 000000, galioja iki 2016-02-19
G.Kazimiero Jonaičio, 2012 m. lapkričio mėn. – 2012 m. gruodžio mėn., Kelių projektavimo kvalifikacijos atestatas Nr. 000000, galioja iki 2016-02-19
G.Kazimiero Jonaičio, 2012 m. gruodžio mėn. – 2013 m. sausio mėn., Kelių projektavimo kvalifikacijos atestatas Nr. 000000, galioja iki 2016-02-19
G.Kazimiero Jonaičio, 2013 m. sausio mėn. – 2013 m. vasario mėn., Kelių projektavimo kvalifikacijos atestatas Nr. 000000, galioja iki 2016-02-19
G.Kazimiero Jonaičio, 2013 m. vasario mėn. – 2013 m. kovo mėn., Kelių projektavimo kvalifikacijos atestatas Nr. 000000, galioja iki 2016-02-19
G.Kazimiero Jonaičio, 2013 m. kovo mėn. – 2013 m. balandžio mėn., Kelių projektavimo kvalifikacijos atestatas Nr. 000000, galioja iki 2016-02-19
G.Kazimiero Jonaičio, 2013 m. balandžio mėn. – 2013 m. gegužės mėn., Kelių projektavimo kvalifikacijos atestatas Nr. 000000, galioja iki 2016-02-19
G.Kazimiero Jonaičio, 2013 m. gegužės mėn. – 2013 m. birželio mėn., Kelių projektavimo kvalifikacijos atestatas Nr. 000000, galioja iki 2016-02-19
G.Kazimiero Jonaičio, 2013 m. birželio mėn. – 2013 m. liepos mėn., Kelių projektavimo kvalifikacijos atestatas Nr. 000000, galioja iki 2016-02-19
G.Kazimiero Jonaičio, 2013 m. liepos mėn. – 2013 m. rugpjūčio mėn., Kelių projektavimo kvalifikacijos atestatas Nr. 000000, galioja iki 2016-02-19
G.Kazimiero Jonaičio, 2013 m. rugpjūčio mėn. – 2013 m. rugsėjo mėn., Kelių projektavimo kvalifikacijos atestatas Nr. 000000, galioja iki 2016-02-19
G.Kazimiero Jonaičio, 2013 m. rugsėjo mėn. – 2013 m. spalio mėn., Kelių projektavimo kvalifikacijos atestatas Nr. 000000, galioja iki 2016-02-19
G.Kazimiero Jonaičio, 2013 m. spalio mėn. – 2013 m. lapkričio mėn., Kelių projektavimo kvalifikacijos atestatas Nr. 000000, galioja iki 2016-02-19
G.Kazimiero Jonaičio, 2013 m. lapkričio mėn. – 2013 m. gruodžio mėn., Kelių projektavimo kvalifikacijos atestatas Nr. 000000, galioja iki 2016-02-19
G.Kazimiero Jonaičio, 2013 m. gruodžio mėn. – 2014 m. sausio mėn., Kelių projektavimo kvalifikacijos atestatas Nr. 000000, galioja iki 2016-02-19
G.Kazimiero Jonaičio, 2014 m. sausio mėn. – 2014 m. vasario mėn., Kelių projektavimo kvalifikacijos atestatas Nr. 000000, galioja iki 2016-02-19
G.Kazimiero Jonaičio, 2014 m. vasario mėn. – 2014 m. kovo mėn., Kelių projektavimo kvalifikacijos atestatas Nr. 000000, galioja iki 2016-02-19
G.Kazimiero Jonaičio, 2014 m. kovo mėn. – 2014 m. balandžio mėn., Kelių projektavimo kvalifikacijos atestatas Nr. 000000, galioja iki 2016-02-19
G.Kazimiero Jonaičio, 2014 m. balandžio mėn. – 2014 m. gegužės mėn., Kelių projektavimo kvalifikacijos atestatas Nr. 000000, galioja iki 2016-02-19
G.Kazimiero Jonaičio, 2014 m. gegužės mėn. – 2014 m. birželio mėn., Kelių projektavimo kvalifikacijos atestatas Nr. 000000, galioja iki 2016-02-19
G.Kazimiero Jonaičio, 2014 m. birželio mėn. – 2014 m. liepos mėn., Kelių projektavimo kvalifikacijos atestatas Nr. 000000, galioja iki 2016-02-19
G.Kazimiero Jonaičio, 2014 m. liepos mėn. – 2014 m. rugpjūčio mėn., Kelių projektavimo kvalifikacijos atestatas Nr. 000000, galioja iki 2016-02-19
G.Kazimiero Jonaičio, 2014 m. rugpjūčio mėn. – 2014 m. rugsėjo mėn., Kelių projektavimo kvalifikacijos atestatas Nr. 000000, galioja iki 2016-02-19
G.Kazimiero Jonaičio, 2014 m. rugsėjo mėn. – 2014 m. spalio mėn., Kelių projektavimo kvalifikacijos atestatas Nr. 000000, galioja iki 2016-02-19
G.Kazimiero Jonaičio, 2014 m. spalio mėn. – 2014 m. lapkričio mėn., Kelių projektavimo kvalifikacijos atestatas Nr. 000000, galioja iki 2016-02-19
G.Kazimiero Jonaičio, 2014 m. lapkričio mėn. – 2014 m. gruodžio mėn., Kelių projektavimo kvalifikacijos atestatas Nr. 000000, galioja iki 2016-02-19
G.Kazimiero Jonaičio, 2014 m. gruodžio mėn. – 2015 m. sausio mėn., Kelių projektavimo kvalifikacijos atestatas Nr. 000000, galioja iki 2016-02-19
G.Kazimiero Jonaičio, 2015 m. sausio mėn. – 2015 m. vasario mėn., Kelių projektavimo kvalifikacijos atestatas Nr. 000000, galioja iki 2016-02-19
G.Kazimiero Jonaičio, 2015 m. vasario mėn. – 2015 m. kovo mėn., Kelių projektavimo kvalifikacijos atestatas Nr. 000000, galioja iki 2016-02-19
G.Kazimiero Jonaičio, 2015 m. kovo mėn. – 2015 m. balandžio mėn., Kelių projektavimo kvalifikacijos atestatas Nr. 000000, galioja iki 2016-02-19
G.Kazimiero Jonaičio, 2015 m. balandžio mėn. – 2015 m. gegužės mėn., Kelių projektavimo kvalifikacijos atestatas Nr. 000000, galioja iki 2016-02-19
G.Kazimiero Jonaičio, 2015 m. gegužės mėn. – 2015 m. birželio mėn., Kelių projektavimo kvalifikacijos atestatas Nr. 000000, galioja iki 2016-02-19
G.Kazimiero Jonaičio, 2015 m. birželio mėn. – 2015 m. liepos mėn., Kelių projektavimo kvalifikacijos atestatas Nr. 000000, galioja iki 2016-02-19
G.Kazimiero Jonaičio, 2015 m. liepos mėn. – 2015 m. rugpjūčio mėn., Kelių projektavimo kvalifikacijos atestatas Nr. 000000, galioja iki 2016-02-19
G.Kazimiero Jonaičio, 2015 m. rugpjūčio mėn. – 2015 m. rugsėjo mėn., Kelių projektavimo kvalifikacijos atestatas Nr. 000000, galioja iki 2016-02-19
G.Kazimiero Jonaičio, 2015 m. rugsėjo mėn. – 2015 m. spalio mėn., Kelių projektavimo kvalifikacijos atestatas Nr. 000000, galioja iki 2016-02-19
G.Kazimiero Jonaičio, 2015 m. spalio mėn. – 2015 m. lapkričio mėn., Kelių projektavimo kvalifikacijos atestatas Nr. 000000, galioja iki 2016-02-19
G.Kazimiero Jonaičio, 2015 m. lapkričio mėn. – 2015 m. gruodžio mėn., Kelių projektavimo kvalifikacijos atestatas Nr. 000000, galioja iki 2016-02-19
G.Kazimiero Jonaičio, 2015 m. gruodžio mėn. – 2016 m. sausio mėn., Kelių projektavimo kvalifikacijos atestatas Nr. 000000, galioja iki 2016-02-19
G.Kazimiero Jonaičio, 2016 m. sausio mėn. – 2016 m. vasario mėn., Kelių projektavimo kvalifikacijos atestatas Nr. 000000, galioja iki 2016-02-19
G.Kazimiero Jonaičio, 2016 m. vasario mėn. – 2016 m. kovo mėn., Kelių projektavimo kvalifikacijos atestatas Nr. 000000, galioja iki 2016-02-19
G.Kazimiero Jonaičio, 2016 m. kovo mėn. – 2016 m. balandžio mėn., Kelių projektavimo kvalifikacijos atestatas Nr. 000000, galioja iki 2016-02-19
G.Kazimiero Jonaičio, 2016 m. balandžio mėn. – 2016 m. gegužės mėn., Kelių projektavimo kvalifikacijos atestatas Nr. 000000, galioja iki 2016-02-19
G.Kazimiero Jonaičio, 2016 m. gegužės mėn. – 2016 m. birželio mėn., Kelių projektavimo kvalifikacijos atestatas Nr. 000000, galioja iki 2016-02-19
G.Kazimiero Jonaičio, 2016 m. birželio mėn. – 2016 m. liepos mėn., Kelių projektavimo kvalifikacijos atestatas Nr. 000000, galioja iki 2016-02-19
G.Kazimiero Jonaičio, 2016 m. liepos mėn. – 2016 m. rugpjūčio mėn., Kelių projektavimo kvalifikacijos atestatas Nr. 000000, galioja iki 2016-02-19
G.Kazimiero Jonaičio, 2016 m. rugpjūčio mėn. – 2016 m. rugsėjo mėn., Kelių projektavimo kvalifikacijos atestatas Nr. 000000, galioja iki 2016-02-19
G.Kazimiero Jonaičio, 2016 m. rugsėjo mėn. – 2016 m. spalio mėn., Kelių projektavimo kvalifikacijos atestatas Nr. 000000, galioja iki 2016-02-19
G.Kazimiero Jonaičio, 2016 m. spalio mėn. – 2016 m. lapkričio mėn., Kelių projektavimo kvalifikacijos atestatas Nr. 000000, galioja iki 2016-02-19
G.Kazimiero Jonaičio, 2016 m. lapkričio mėn. – 2016 m. gruodžio mėn., Kelių projektavimo kvalifikacijos atestatas Nr. 000000, galioja iki 2016-02-19
G.Kazimiero Jonaičio, 2016 m. gruodžio mėn. – 2017 m. sausio mėn., Kelių projektavimo kvalifikacijos atestatas Nr. 000000, galioja iki 2016-02-19
G.Kazimiero Jonaičio, 2017 m. sausio mėn. – 2017 m. vasario mėn., Kelių projektavimo kvalifikacijos atestatas Nr. 000000, galioja iki 2016-02-19
G.Kazimiero Jonaičio, 2017 m. vasario mėn. – 2017 m. kovo mėn., Kelių projektavimo kvalifikacijos atestatas Nr. 000000, galioja iki 2016-02-19
G.Kazimiero Jonaičio, 2017 m. kovo mėn. – 2017 m. balandžio mėn., Kelių projektavimo kvalifikacijos atestatas Nr. 000000, galioja iki 2016-02-19
G.Kazimiero Jonaičio, 2017 m. balandžio mėn. – 2017 m. gegužės mėn., Kelių projektavimo kvalifikacijos atestatas Nr. 000000, galioja iki 2016-02-19
G.Kazimiero Jonaičio, 2017 m. gegužės mėn. – 2017 m. birželio mėn., Kelių projektavimo kvalifikacijos atestatas Nr. 000000, galioja iki 2016-02-19
G.Kazimiero Jonaičio, 2017 m. birželio mėn. – 2017 m. liepos mėn., Kelių projektavimo kvalifikacijos atestatas Nr. 000000, galioja iki 2016-02-19
G.Kazimiero Jonaičio, 2017 m. liepos mėn. – 2017 m. rugpjūčio mėn., Kelių projektavimo kvalifikacijos atestatas Nr. 000000, galioja iki 2016-02-19
G.Kazimiero Jonaičio, 2017 m. rugpjūčio mėn. – 2017 m. rugsėjo mėn., Kelių projektavimo kvalifikacijos atestatas Nr. 000000, galioja iki 2016-02-19
G.Kazimiero Jonaičio, 2017 m. rugsėjo mėn. – 2017 m. spalio mėn., Kelių projektavimo kvalifikacijos atestatas Nr. 000000, galioja iki 2016-02-19
G.Kazimiero Jonaičio, 2017 m. spalio mėn. – 2017 m. lapkričio mėn., Kelių projektavimo kvalifikacijos atestatas Nr. 000000, galioja iki 2016-02-19
G.Kazimiero Jonaičio, 2017 m. lapkričio mėn. – 2017 m. gruodžio mėn., Kelių projektavimo kvalifikacijos atestatas Nr. 000000, galioja iki 2016-02-19
G.Kazimiero Jonaičio, 2017 m. gruodžio mėn. – 2018 m. sausio mėn., Kelių projektavimo kvalifikacijos atestatas Nr. 000000, galioja iki 2016-02-19
G.Kazimiero Jonaičio, 2018 m. sausio mėn. – 2018 m. vasario mėn., Kelių projektavimo kvalifikacijos atestatas Nr. 000000, galioja iki 2016-02-19
G.Kazimiero Jonaičio, 2018 m. vasario mėn. – 2018 m. kovo mėn., Kelių projektavimo kvalifikacijos atestatas Nr. 000000, galioja iki 2016-02-19
G.Kazimiero Jonaičio, 2018 m. kovo mėn. – 2018 m. balandžio mėn., Kelių projektavimo kvalifikacijos atestatas Nr. 000000, galioja iki 2016-02-19
G.Kazimiero Jonaičio, 2018 m. balandžio mėn. – 2018 m. gegužės mėn., Kelių projektavimo kvalifikacijos atestatas Nr. 000000, galioja iki 2016-02-19
G.Kazimiero Jonaičio, 2018 m. gegužės mėn. – 2018 m. birželio mėn., Kelių projektavimo kvalifikacijos atestatas Nr. 000000, galioja iki 2016-02-19
G.Kazimiero Jonaičio, 2018 m. birželio mėn. – 2018 m. liepos mėn., Kelių projektavimo kvalifikacijos atestatas Nr. 000000, galioja iki 2016-02-19
G.Kazimiero Jonaičio, 2018 m. liepos mėn. – 2018 m. rugpjūčio mėn., Kelių projektavimo kvalifikacijos atestatas Nr. 000000, galioja iki 2016-02-19
G.Kazimiero Jonaičio, 2018 m. rugpjūčio mėn. – 2018 m. rugsėjo mėn., Kelių projektavimo kvalifikacijos atestatas Nr. 000000, galioja iki 2016-02-19
G.Kazimiero Jonaičio, 2018 m. rugsėjo mėn. – 2018 m. spalio mėn., Kelių projektavimo kvalifikacijos atestatas Nr. 000000, galioja iki 2016-02-19
G.Kazimiero Jonaičio, 2018 m. spalio mėn. – 2018 m. lapkričio mėn., Kelių projektavimo kvalifikacijos atestatas Nr. 000000, galioja iki 2016-02-19
G.Kazimiero Jonaičio, 2018 m. lapkričio mėn. – 2018 m. gruodžio mėn., Kelių projektavimo kvalifikacijos atestatas Nr. 000000, galioja iki 2016-02-19
G.Kazimiero Jonaičio, 2018 m. gruodžio mėn. – 2019 m. sausio mėn., Kelių projektavimo kvalifikacijos atestatas Nr. 000000, galioja iki 2016-02-19
G.Kazimiero Jonaičio, 2019 m. sausio mėn. – 2019 m. vasario mėn., Kelių projektavimo kvalifikacijos atestatas Nr. 000000, galioja iki 2016-02-19
G.Kazimiero Jonaičio, 2019 m. vasario mėn. – 2019 m. kovo mėn., Kelių projektavimo kvalifikacijos atestatas Nr. 000000, galioja iki 2016-02-19
G.Kazimiero Jonaičio, 2019 m. kovo mėn. – 2019 m. balandžio mėn., Kelių projektavimo kvalifikacijos atestatas Nr. 000000, galioja iki 2016-02-19
G.Kazimiero Jonaičio, 2019 m. balandžio mėn. – 2019 m. gegužės mėn., Kelių projektavimo kvalifikacijos atestatas Nr. 000000, galioja iki 2016-02-19
G.Kazimiero Jonaičio, 2019 m. gegužės mėn. – 2019 m. birželio mėn., Kelių projektavimo kvalifikacijos atestatas Nr. 000000, galioja iki 2016-02-19
G.Kazimiero Jonaičio, 2019 m. birželio mėn. – 2019 m. liepos mėn., Kelių projektavimo kvalifikacijos atestatas Nr. 000000, galioja iki 2016-02-19
G.Kazimiero Jonaičio, 2019 m. liepos mėn. – 2019 m. rugpjūčio mėn., Kelių projektavimo kvalifikacijos atestatas Nr. 000000, galioja iki 2016-02-19
G.Kazimiero Jonaičio, 2019 m. rugpjūčio mėn. – 2019 m. rugsėjo mėn., Kelių projektavimo kvalifikacijos atestatas Nr. 000000, galioja iki 2016-02-19
G.Kazimiero Jonaičio, 2019 m. rugsėjo mėn. – 2019 m. spalio mėn., Kelių projektavimo kvalifikacijos atestatas Nr. 000000, galioja iki 2016-02-19
G.Kazimiero Jonaičio, 2019 m. spalio mėn. – 2019 m. lapkričio mėn., Kelių projektavimo kvalifikacijos atestatas Nr. 000000, galioja iki 2016-02-19
G.Kazimiero Jonaičio, 2019 m. lapkričio mėn. – 2019 m. gruodžio mėn., Kelių projektavimo kvalifikacijos atestatas Nr. 000000, galioja iki 2016-02-19
G.Kazimiero Jonaičio, 2019 m. gruodžio mėn. – 2020 m. sausio mėn., Kelių projektavimo kvalifikacijos atestatas Nr. 000000, galioja iki 2016-02-19
G.Kazimiero Jonaičio, 2020 m. sausio mėn. – 2020 m. vasario mėn., Kelių projektavimo kvalifikacijos atestatas Nr. 000000, galioja iki 2016-02-19
G.Kazimiero Jonaičio, 2020 m. vasario mėn. – 2020 m. kovo mėn., Kelių projektavimo kvalifikacijos atestatas Nr. 000000, galioja iki 2016-02-19
G.Kazimiero Jonaičio, 2020 m. kovo mėn. – 2020 m. balandžio mėn., Kelių projektavimo kvalifikacijos atestatas Nr. 000000, galioja iki 2016-02-19
G.Kazimiero Jonaičio, 2020 m. balandžio mėn. – 2020 m. gegužės mėn., Kelių projektavimo kvalifikacijos atestatas Nr. 000000, galioja iki 2016-02-19
G.Kazimiero Jonaičio, 2020 m. gegužės mėn. – 2020 m. birželio mėn., Kelių projektavimo kvalifikacijos atestatas Nr. 000000, galioja iki 2016-02-19
G.Kazimiero Jonaičio, 2020 m. birželio mėn. – 2020 m. liepos mėn., Kelių projektavimo kvalifikacijos atestatas Nr. 000000, galioja iki 2016-02-19
G.Kazimiero Jonaičio, 2020 m. liepos mėn. – 2020 m. rugpjūčio mėn., Kelių projektavimo kvalifikacijos atestatas Nr. 000000, galioja iki 2016-02-19
G.Kazimiero Jonaičio, 2020 m. rugpjūčio mėn. – 2020 m. rugsėjo mėn., Kelių projektavimo kvalifikacijos atestatas Nr. 000000, galioja iki 2016-02-19
G.Kazimiero Jonaičio, 2020 m. rugsėjo mėn. – 2020 m. spalio mėn., Kelių projektavimo kvalifikacijos atestatas Nr. 000000, galioja iki 2016-02-19
G.Kazimiero Jonaičio, 2020 m. spalio mėn. – 2020 m. lapkričio mėn., Kelių projektavimo kvalifikacijos atestatas Nr. 000000, galioja iki 2016-02-19
G.Kazimiero Jonaičio, 2020 m. lapkričio mėn. – 2020 m. gruodžio mėn., Kelių projektavimo kvalifikacijos atestatas Nr. 000000, galioja iki 2016-02-19
G.Kazimiero Jonaičio, 2020 m. gruodžio mėn. – 2021 m. sausio mėn., Kelių projektavimo kvalifikacijos atestatas Nr. 000000, galioja iki 2016-02-19
G.Kazimiero Jonaičio, 2021 m. sausio mėn. – 2021 m. vasario mėn., Kelių projektavimo kvalifikacijos atestatas Nr. 000000, galioja iki 2016-02-19
G.Kazimiero Jonaičio, 2021 m. vasario mėn. – 2021 m. kovo mėn., Kelių projektavimo kvalifikacijos atestatas Nr. 000000, galioja iki 2016-02-19
G.Kazimiero Jonaičio, 2021 m. kovo mėn. – 2021 m. balandžio mėn., Kelių projektavimo kvalifikacijos atestatas Nr. 000000, galioja iki 2016-02-19
G.Kazimiero Jonaičio, 2021 m. balandžio mėn. – 2021 m. gegužės mėn., Kelių projektavimo kvalifikacijos atestatas Nr. 000000, galioja iki 2016-02-19
G.Kazimiero Jonaičio, 2021 m. gegužės mėn. – 2021 m. birželio mėn., Kelių projektavimo kvalifikacijos atestatas Nr. 000000, galioja iki 2016-02-19
G.Kazimiero Jonaičio, 2021 m. birželio mėn. – 2021 m. liepos mėn., Kelių projektavimo kvalifikacijos atestatas Nr. 000000, galioja iki 2016-02-19
G.Kazimiero Jonaičio, 2021 m. liepos mėn. – 2021 m. rugpjūčio mėn., Kelių projektavimo kvalifikacijos atestatas Nr. 000000, galioja iki 2016-02-19
G.Kazimiero Jonaičio, 2021 m. rugpjūčio mėn. – 2021 m. rugsėjo mėn., Kelių projektavimo kvalifikacijos atestatas Nr. 000000, galioja iki 2016-02-19
G.Kazimiero Jonaičio, 2021 m. rugsėjo mėn. – 2021 m. spalio mėn., Kelių projektavimo kvalifikacijos atestatas Nr. 000000, galioja iki 2016-02-19
G.Kazimiero Jonaičio, 2021 m. spalio mėn. – 2021 m. lapkričio mėn., Kelių projektavimo kvalifikacijos atestatas Nr. 000000, galioja iki 2016-02-19
G.Kazimiero Jonaičio, 2021 m. lapkričio mėn. – 2021 m. gruodžio mėn., Kelių projektavimo kvalifikacijos atestatas Nr. 000000, galioja iki 2016-02-19
G.Kazimiero Jonaičio, 2021 m. gruodžio mėn. – 2022 m. sausio mėn., Kelių projektavimo kvalifikacijos atestatas Nr. 000000, galioja iki 2016-02-19
G.Kazimiero Jonaičio, 2022 m. sausio mėn. – 2022 m. vasario mėn., Kelių projektavimo kvalifikacijos atestatas Nr. 000000, galioja iki 2016-02-19
G.Kazimiero Jonaičio, 2022 m. vasario mėn. – 2022 m. kovo mėn., Kelių projektavimo kvalifikacijos atestatas Nr. 000000, galioja iki 2016-02-19
G.Kazimiero Jonaičio, 2022 m. kovo mėn. – 2022 m. balandžio mėn., Kelių projektavimo kvalifikacijos atestatas Nr. 000000, galioja iki 2016-02-19
G.Kazimiero Jonaičio, 2022 m. balandžio mėn. – 2022 m. gegužės mėn., Kelių projektavimo kvalifikacijos atestatas Nr. 000000, galioja iki 2016-02-19
G.Kazimiero Jonaičio, 2022 m. gegužės mėn. – 2022 m. birželio mėn., Kelių projektavimo kvalifikacijos atestatas Nr. 000000, galioja iki 2016-02-19
G.Kazimiero Jonaičio, 2022 m. birželio mėn. – 2022 m. liepos mėn., Kelių projektavimo kvalifikacijos atestatas Nr. 000000, galioja iki 2016-02-19
G.Kazimiero Jonaičio, 2022 m. liepos mėn. – 2022 m. rugpjūčio mėn., Kelių projektavimo kvalifikacijos atestatas Nr. 000000, galioja iki 2016-02-19
G.Kazimiero Jonaičio, 2022 m. rugpjūčio mėn. – 2022 m. rugsėjo mėn., Kelių projektavimo kvalifikacijos atestatas Nr. 000000, galioja iki 2016-02-19
G.Kazimiero Jonaičio, 2022 m. rugsėjo mėn. – 2022 m. spalio mėn., Kelių projektavimo kvalifikacijos atestatas Nr. 000000, galioja iki 2016-02-19
G.Kazimiero Jonaičio, 2022 m. spalio mėn. – 2022 m. lapkričio mėn., Kelių projektavimo kvalifikacijos atestatas Nr. 000000, galioja iki 2016-02-19
G.Kazimiero Jonaičio, 2022 m. lapkričio mėn. – 2022 m. gruodžio mėn., Kelių projektavimo kvalifikacijos atestatas Nr. 000000, galioja iki 2016-02-19
G.Kazimiero Jonaičio, 2022 m. gruodžio mėn. – 2023 m. sausio mėn., Kelių projektavimo kvalifikacijos atestatas Nr. 000000, galioja iki 2016-02-19
G.Kazimiero Jonaičio, 2023 m. sausio mėn. – 2023 m. vasario mėn., Kelių projektavimo kvalifikacijos atestatas Nr. 000000, galioja iki 2016-02-19
G.Kazimiero Jonaičio, 2023 m. vasario mėn. – 2023 m. kovo mėn., Kelių projektavimo kvalifikacijos atestatas Nr. 000000, galioja iki 2016-02-19
G.Kazimiero Jonaičio, 2023 m. kovo mėn. – 2023 m. balandžio mėn., Kelių projektavimo kvalifikacijos atestatas Nr. 000000, galioja iki 2016-02-19
G.Kazimiero Jonaičio, 2023 m. balandžio mėn. – 2023 m. gegužės mėn., Kelių projektavimo kvalifikacijos atestatas Nr. 000000, galioja iki 2016-02-19
G.Kazimiero Jonaičio, 2023 m. gegužės mėn. – 2023 m. birželio mėn., Kelių projektavimo kvalifikacijos atestatas Nr. 000000, galioja iki 2016-02-19
G.Kazimiero Jonaičio, 2023 m. birželio mėn. – 2023 m. liepos mėn., Kelių projektavimo kvalifikacijos atestatas Nr. 000000, galioja iki 2016-02-19
G.Kazimiero Jonaičio, 2023 m. liepos mėn. – 2023 m. rugpjūčio mėn., Kelių projektavimo kvalifikacijos atestatas Nr. 000000, galioja iki 2016-02-19
G.Kazimiero Jonaičio, 2023 m. rugpjūčio mėn. – 2023 m. rugsėjo mėn., Kelių projektavimo kvalifikacijos atestatas Nr. 000000, galioja iki 2016-02-19
G.Kazimiero Jonaičio, 2023 m. rugsėjo mėn. – 2023 m. spalio mėn., Kelių projektavimo kvalifikacijos atestatas Nr. 000000, galioja iki 2016-02-19
G.Kazimiero Jonaičio, 2023 m. spalio mėn. – 2023 m. lapkričio mėn., Kelių projektavimo kvalifikacijos atestatas Nr. 000000, galioja iki 2016-02-19
G.Kazimiero Jonaičio, 2023 m. lapkričio mėn. – 2023 m. gruodžio mėn., Kelių projektavimo kvalifikacijos atestatas Nr. 000000, galioja iki 2016-02-19
G.Kazimiero Jonaičio, 2023 m. gruodžio mėn. – 2024 m. sausio mėn., Kelių projektavimo kvalifikacijos atestatas Nr. 000000, galioja iki 2016-02-19
G.Kazimiero Jonaičio, 2024 m. sausio mėn. – 2024 m. vasario mėn., Kelių projektavimo kvalifikacijos atestatas Nr. 000000, galioja iki 2016-02-19
G.Kazimiero Jonaičio, 2024 m. vasario mėn. – 2024 m. kovo mėn., Kelių projektavimo kvalifikacijos atestatas Nr. 000000, galioja iki 2016-02-19
G.Kazimiero Jonaičio, 2024 m. kovo mėn. – 2024 m. balandžio mėn., Kelių projektavimo kvalifikacijos atestatas Nr. 000000, galioja iki 2016-02-19
G.Kazimiero Jonaičio, 2024 m. balandžio mėn. – 2024 m. gegužės mėn., Kelių projektavimo kvalifikacijos atestatas Nr. 000000, galioja iki 2016-02-19
G.Kazimiero Jonaičio, 2024 m. gegužės mėn. – 2024 m. birželio mėn., Kelių projektavimo kvalifikacijos atestatas Nr. 000000, galioja iki 2016-02-19
G.Kazimiero Jonaičio, 2024 m. birželio mėn. – 2024 m. liepos mėn., Kelių projektavimo kvalifikacijos atestatas Nr. 000000, galioja iki 2016-02-19
G.Kazimiero Jonaičio, 2024 m. liepos mėn. – 2024 m. rugpjūčio mėn., Kelių projektavimo kvalifikacijos atestatas Nr. 000000, galioja iki 2016-02-19
G.Kazimiero Jonaičio, 2024 m. rugpjūčio mėn. – 2024 m. rugsėjo mėn., Kelių projektavimo kvalifikacijos atestatas Nr. 000000, galioja iki 2016-02-19
G.Kazimiero Jonaičio, 2024 m. rugsėjo mėn. – 2024 m. spalio mėn., Kelių projektavimo kvalifikacijos atestatas Nr. 000000, galioja iki 2016-02-19
G.Kazimiero Jonaičio, 2024 m. spalio mėn. – 2024 m. lapkričio mėn., Kelių projektavimo kvalifikacijos atestatas Nr. 000000, galioja iki 2016-02-19
G.Kazimiero Jonaičio, 2024 m. lapkričio mėn. – 2024 m. gruodžio mėn., Kelių projektavimo kvalifikacijos atestatas Nr. 000000, galioja iki 2016-02-19
G.Kazimiero Jonaičio, 2024 m. gruodžio mėn. – 2025 m. sausio mėn., Kelių projektavimo kvalifikacijos atestatas Nr. 000000, galioja iki 2016-02-19
G.Kazimiero Jonaičio, 2025 m. sausio mėn. – 2025 m. vasario mėn., Kelių projektavimo kvalifikacijos atestatas Nr. 000000, galioja iki 2016-02-19
G.Kazimiero Jonaičio, 2025 m. vasario mėn. – 2025 m. kovo mėn., Kelių projektavimo kvalifikacijos atestatas Nr. 000000, galioja iki 2016-02-19
G.Kazimiero Jonaičio, 2025 m. kovo mėn. – 2025 m. balandžio mėn., Kelių projektavimo kvalifikacijos atestatas Nr. 000000, galioja iki 2016-02-19
G.Kazimiero Jonaičio, 2025 m. balandžio mėn. – 2025 m. gegužės mėn., Kelių projektavimo kvalifikacijos atestatas Nr. 000000, galioja iki 2016-02-19
G.Kazimiero Jonaičio, 2025 m. gegužės mėn. – 2025 m. birželio mėn., Kelių projektavimo kvalifikacijos atestatas Nr. 000000, galioja iki 2016-02-19
G.Kazimiero Jonaičio, 2025 m. birželio mėn. – 2025 m. liepos mėn., Kelių projektavimo kvalifikacijos atestatas Nr. 000000, galioja iki 2016-02-19
G.Kazimiero Jonaičio, 2025 m. liepos mėn. – 2025 m. rugpjūčio mėn., Kelių projektavimo kvalifikacijos atestatas Nr. 000000, galioja iki 2016-02-19
G.Kazimiero Jonaičio, 2025 m. rugpjūčio mėn. – 2025 m. rugsėjo mėn., Kelių projektavimo kvalifikacijos atestatas Nr. 000000, galioja iki 2016-02-19
G.Kazimiero Jonaičio, 2025 m. rugsėjo mėn. – 2025 m. spalio mėn., Kelių projektavimo kvalifikacijos atestatas Nr. 000000, galioja iki 2016-02-19
G.Kazimiero Jonaičio, 2025 m. spalio mėn. – 2025 m. lapkričio mėn., Kelių projektavimo kvalifikacijos atestatas Nr. 000000, galioja iki 2016-02-19
G.Kazimiero Jonaičio, 2025 m. lapkričio mėn. – 2025 m. gruodžio mėn., Kelių projektavimo kvalifikacijos atestatas Nr. 000000, galioja iki 2016-02-19
G.Kazimiero Jonaičio, 2025 m. gruodžio mėn. – 2026 m. sausio mėn., Kelių projektavimo k

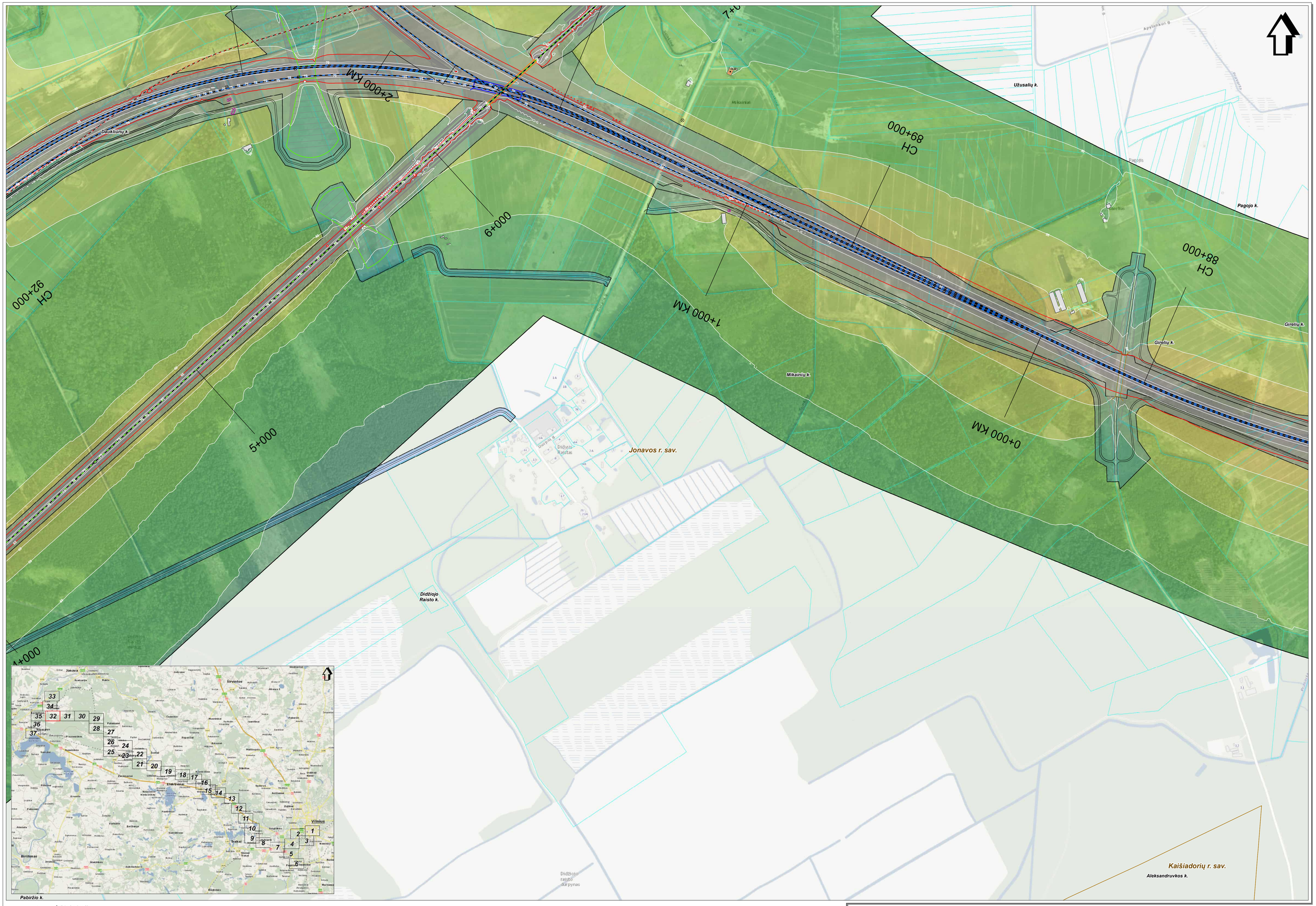

SWECO
© UAB "Sweco Lietuva", 2024
Obr. g. 124 ... 1/1/2021 Vilnius
Tel. (5 5) 262 2921
www.sweco.lt

Žemėlapio sudėtyvinė pamatuotė:
© UAB Kaunas Baltica, 2001; Šiaurinės rajono sanvartiyčiai, 2001;
© UI Pavaraštės planas, 2000 ©; Vilnius planas, 2001/1/2/SK/30000-V
© Nacionalinė žemės tarnyba pre ŽŪM, 1998-2005;DRT/ULT
© Nacionalinė žemės tarnyba pre ŽŪM, 2005-2011 Aplinų ir gatvių duomenys
© VJ Regiony Centras, 2011;Lietuvos Respublikos saugomų teritorijų valdytoja kadastro duomenys,
© Valdytojai saugomų teritorijų tarnyba pre Aplinkos ministerijos, 2008

Projekto "Rail Baltica" geležinkelio linijos Kaunas - Vilnius susisiekimo komunikacijų inžinerinės infrastruktūros vystymo planas ir poveikio aplinkai vertinimas.
Planuojamos situacijos (2056 m.) geležinkelio transporto sukeliamo triukšmo sklaidos modeliavimo rezultatų schema įvertinus triukšmo mažinimo priemones (Ldiena).

Lapas Nr. 32

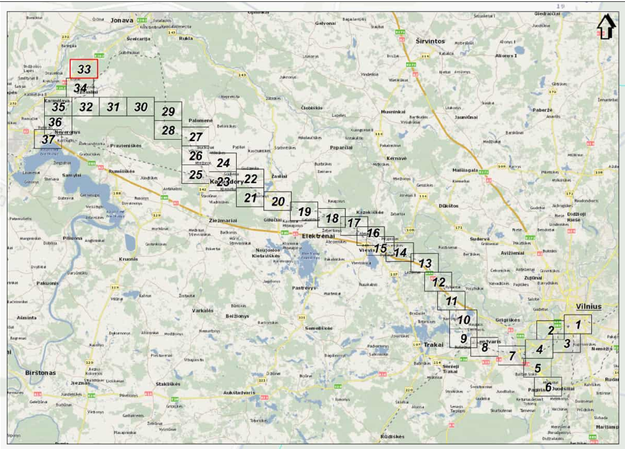

SWECO
© UAB "Sweco Lietuva", 2024
Ozo g. 12A, LT-08200 Vilnius
Tel. (8 5) 262 0501
www.sweco.lt

Žemėlapio autoriumui priklausytis:
© UAB Hnit-Baltic, 2010 (GAN duomenų rinkinio savininkystė, 2021).
© Nacionalinė žemės tarnyba prie ŽŪM, 1999-2000,1997,2000,2003,2004,2006,2007,2008,2009,2010,2011,2012,2013,2014,2015,2016,2017,2018,2019,2020,2021,2022,2023,2024 (GIS-M, GIS-M50, GIS-M250, GIS-M500, GIS-M1000, GIS-M2000, GIS-M5000, GIS-M10000, GIS-M25000, GIS-M50000, GIS-M100000, GIS-M250000, GIS-M500000, GIS-M1000000, GIS-M2500000, GIS-M5000000, GIS-M10000000, GIS-M25000000, GIS-M50000000, GIS-M100000000, GIS-M250000000, GIS-M500000000, GIS-M1000000000, GIS-M2500000000, GIS-M5000000000, GIS-M10000000000, GIS-M25000000000, GIS-M50000000000, GIS-M100000000000, GIS-M250000000000, GIS-M500000000000, GIS-M1000000000000, GIS-M2500000000000, GIS-M5000000000000, GIS-M10000000000000, GIS-M25000000000000, GIS-M50000000000000, GIS-M100000000000000, GIS-M250000000000000, GIS-M500000000000000, GIS-M1000000000000000, GIS-M2500000000000000, GIS-M5000000000000000, GIS-M10000000000000000, GIS-M25000000000000000, GIS-M50000000000000000, GIS-M100000000000000000, GIS-M250000000000000000, GIS-M500000000000000000, GIS-M1000000000000000000, GIS-M2500000000000000000, GIS-M5000000000000000000, GIS-M10000000000000000000, GIS-M25000000000000000000, GIS-M50000000000000000000, GIS-M100000000000000000000, GIS-M250000000000000000000, GIS-M500000000000000000000, GIS-M1000000000000000000000, GIS-M2500000000000000000000, GIS-M5000000000000000000000, GIS-M10000000000000000000000, GIS-M25000000000000000000000, GIS-M50000000000000000000000, GIS-M100000000000000000000000, GIS-M250000000000000000000000, GIS-M500000000000000000000000, GIS-M1000000000000000000000000, GIS-M2500000000000000000000000, GIS-M5000000000000000000000000, GIS-M10000000000000000000000000, GIS-M25000000000000000000000000, GIS-M50000000000000000000000000, GIS-M100000000000000000000000000, GIS-M250000000000000000000000000, GIS-M500000000000000000000000000, GIS-M1000000000000000000000000000, GIS-M2500000000000000000000000000, GIS-M5000000000000000000000000000, GIS-M10000000000000000000000000000, GIS-M25000000000000000000000000000, GIS-M50000000000000000000000000000, GIS-M100000000000000000000000000000, GIS-M250000000000000000000000000000, GIS-M500000000000000000000000000000, GIS-M1000000000000000000000000000000, GIS-M2500000000000000000000000000000, GIS-M5000000000000000000000000000000, GIS-M10000000000000000000000000000000, GIS-M25000000000000000000000000000000, GIS-M50000000000000000000000000000000, GIS-M100000000000000000000000000000000, GIS-M250000000000000000000000000000000, GIS-M500000000000000000000000000000000, GIS-M1000000000000000000000000000000000, GIS-M2500000000000000000000000000000000, GIS-M5000000000000000000000000000000000, GIS-M10000000000000000000000000000000000, GIS-M25000000000000000000000000000000000, GIS-M50000000000000000000000000000000000, GIS-M100000000000000000000000000000000000, GIS-M250000000000000000000000000000000000, GIS-M500000000000000000000000000000000000, GIS-M1000000000000000000000000000000000000, GIS-M2500000000000000000000000000000000000, GIS-M5000000000000000000000000000000000000, GIS-M10000000000000000000000000000000000000, GIS-M25000000000000000000000000000000000000, GIS-M50000000000000000000000000000000000000, GIS-M100000000000000000000000000000000000000, GIS-M250000000000000000000000000000000000000, GIS-M500000000000000000000000000000000000000, GIS-M1000000000000000000000000000000000000000, GIS-M2500000000000000000000000000000000000000, GIS-M5000000000000000000000000000000000000000, GIS-M10000000000000000000000000000000000000000, GIS-M25000000000000000000000000000000000000000, GIS-M50000000000000000000000000000000000000000, GIS-M100000000000000000000000000000000000000000, GIS-M250000000000000000000000000000000000000000, GIS-M500000000000000000000000000000000000000000, GIS-M1000000000000000000000000000000000000000000, GIS-M2500000000000000000000000000000000000000000, GIS-M5000000000000000000000000000000000000000000, GIS-M10000000000000000000000000000000000000000000, GIS-M25000000000000000000000000000000000000000000, GIS-M50000000000000000000000000000000000000000000, GIS-M100000000000000000000000000000000000000000000, GIS-M250000000000000000000000000000000000000000000, GIS-M500000000000000000000000000000000000000000000, GIS-M1000000000000000000000000000000000000000000000, GIS-M2500000000000000000000000000000000000000000000, GIS-M5000000000000000000000000000000000000000000000, GIS-M10000000000000000000000000000000000000000000000, GIS-M25000000000000000000000000000000000000000000000, GIS-M50000000000000000000000000000000000000000000000, GIS-M100000000000000000000000000000000000000000000000, GIS-M250000000000000000000000000000000000000000000000, GIS-M500000000000000000000000000000000000000000000000, GIS-M1000000000000000000000000000000000000000000000000, GIS-M2500000000000000000000000000000000000000000000000, GIS-M5000000000000000000000000000000000000000000000000, GIS-M10000000000000000000000000000000000000000000000000, GIS-M25000000000000000000000000000000000000000000000000, GIS-M50000000000000000000000000000000000000000000000000, GIS-M100000000000000000000000000000000000000000000000000, GIS-M250000000000000000000000000000000000000000000000000, GIS-M500000000000000000000000000000000000000000000000000, GIS-M1000000000000000000000000000000000000000000000000000, GIS-M2500000000000000000000000000000000000000000000000000, GIS-M5000000000000000000000000000000000000000000000000000, GIS-M10000000000000000000000000000000000000000000000000000, GIS-M25000000000000000000000000000000000000000000000000000, GIS-M50000000000000000000000000000000000000000000000000000, GIS-M100000000000000000000000000000000000000000000000000000, GIS-M250000000000000000000000000000000000000000000000000000, GIS-M500000000000000000000000000000000000000000000000000000, GIS-M1000000000000000000000000000000000000000000000000000000, GIS-M2500000000000000000000000000000000000000000000000000000, GIS-M5000000000000000000000000000000000000000000000000000000, GIS-M10000000000000000000000000000000000000000000000000000000, GIS-M25000000000000000000000000000000000000000000000000000000, GIS-M50000000000000000000000000000000000000000000000000000000, GIS-M100000000000000000000000000000000000000000000000000000000, GIS-M250000000000000000000000000000000000000000000000000000000, GIS-M500000000000000000000000000000000000000000000000000000000, GIS-M1000000000000000000000000000000000000000000000000000000000, GIS-M2500000000000000000000000000000000000000000000000000000000, GIS-M5000000000000000000000000000000000000000000000000000000000, GIS-M10000000000000000000000000000000000000000000000000000000000, GIS-M25000000000000000000000000000000000000000000000000000000000, GIS-M50000000000000000000000000000000000000000000000000000000000, GIS-M100000000000000000000000000000000000000000000000000000000000, GIS-M250000000000000000000000000000000000000000000000000000000000, GIS-M500000000000000000000000000000000000000000000000000000000000, GIS-M1000000000000000000000000000000000000000000000000000000000000, GIS-M2500000000000000000000000000000000000000000000000000000000000, GIS-M5000000000000000000000000000000000000000000000000000000000000, GIS-M10000000000000000000000000000000000000000000000000000000000000, GIS-M25000000000000000000000000000000000000000000000000000000000000, GIS-M50000000000000000000000000000000000000000000000000000000000000, GIS-M100000000000000000000000000000000000000000000000000000000000000, GIS-M250000000000000000000000000000000000000000000000000000000000000, GIS-M500000000000000000000000000000000000000000000000000000000000000, GIS-M1000000000000000000000000000000000000000000000000000000000000000, GIS-M2500000000000000000000000000000000000000000000000000000000000000, GIS-M5000000000000000000000000000000000000000000000000000000000000000, GIS-M10000000000000000000000000000000000000000000000000000000000000000, GIS-M25000000000000000000000000000000000000000000000000000000000000000, GIS-M50000000000000000000000000000000000000000000000000000000000000000, GIS-M100000000000000000000000000000000000000000000000000000000000000000, GIS-M250000000000000000000000000000000000000000000000000000000000000000, GIS-M500000000000000000000000000000000000000000000000000000000000000000, GIS-M1000000000000000000000000000000000000000000000000000000000000000000, GIS-M2500000000000000000000000000000000000000000000000000000000000000000, GIS-M5000000000000000000000000000000000000000000000000000000000000000000, GIS-M10000000000000000000000000000000000000000000000000000000000000000000, GIS-M25000000000000000000000000000000000000000000000000000000000000000000, GIS-M50000000000000000000000000000000000000000000000000000000000000000000, GIS-M100000000000000000000000000000000000000000000000000000000000000000000, GIS-M250000000000000000000000000000000000000000000000000000000000000000000, GIS-M500000000000000000000000000000000000000000000000000000000000000000000, GIS-M1000000000000000000000000000000000000000000000000000000000000000000000, GIS-M2500000000000000000000000000000000000000000000000000000000000000000000, GIS-M5000000000000000000000000000000000000000000000000000000000000000000000, GIS-M10000000000000000000000000000000000000000000000000000000000000000000000, GIS-M25000000000000000000000000000000000000000000000000000000000000000000000, GIS-M50000000000000000000000000000000000000000000000000000000000000000000000, GIS-M100000000000000000000000000000000000000000000000000000000000000000000000, GIS-M250000000000000000000000000000000000000000000000000000000000000000000000, GIS-M500000000000000000000000000000000000000000000000000000000000000000000000, GIS-M1000000000000000000000000000000000000000000000000000000000000000000000000, GIS-M2500000000000000000000000000000000000000000000000000000000000000000000000, GIS-M5000000000000000000000000000000000000000000000000000000000000000000000000, GIS-M10000000000000000000000000000000000000000000000000000000000000000000000000, GIS-M25000000000000000000000000000000000000000000000000000000000000000000000000, GIS-M50000000000000000000000000000000000000000000000000000000000000000000000000, GIS-M100000000000000000000000000000000000000000000000000000000000000000000000000, GIS-M250000000000000000000000000000000000000000000000000000000000000000000000000, GIS-M500000000000000000000000000000000000000000000000000000000000000000000000000, GIS-M1000000000000000000000000000000000000000000000000000000000000000000000000000, GIS-M2500000000000000000000000000000000000000000000000000000000000000000000000000, GIS-M5000000000000000000000000000000000000000000000000000000000000000000000000000, GIS-M10000000000000000000000000000000000000000000000000000000000000000000000000000, GIS-M25000000000000000000000000000000000000000000000000000000000000000000000000000, GIS-M50000000000000000000000000000000000000000000000000000000000000000000000000000, GIS-M100000000000000000000000000000000000000000000000000000000000000000000000000000, GIS-M250000000000000000000000000000000000000000000000000000000000000000000000000000, GIS-M500000000000000000000000000000000000000000000000000000000000000000000000000000, GIS-M1000000000000000000000000000000000000000000000000000000000000000000000000000000, GIS-M2500000000000000000000000000000000000000000000000000000000000000000000000000000, GIS-M5000000000000000000000000000000000000000000000000000000000000000000000000000000, GIS-M10000000000000000000000000000000000000000000000000000000000000000000000000000000, GIS-M25000000000000000000000000000000000000000000000000000000000000000000000000000000, GIS-M50000000000000000000000000000000000000000000000000000000000000000000000000000000, GIS-M100000000000000000000000000000000000000000000000000000000000000000000000000000000, GIS-M250000000000000000000000000000000000000000000000000000000000000000000000000000000, GIS-M500000000000000000000000000000000000000000000000000000000000000000000000000000000, GIS-M1000000000000000000000000000000000000000000000000000000000000000000000000000000000, GIS-M2500000000000000000000000000000000000000000000000000000000000000000000000000000000, GIS-M5000000000000000000000000000000000000000000000000000000000000000000000000000000000, GIS-M10000000000000000000000000000000000000000000000000000000000000000000000000000000000, GIS-M25000000000000000000000000000000000000000000000000000000000000000000000000000000000, GIS-M50000000000000000000000000000000000000000000000000000000000000000000000000000000000, GIS-M100000000000000000000000000000000000000000000000000000000000000000000000000000000000, GIS-M250000000000000000000000000000000000000000000000000000000000000000000000000000000000, GIS-M500000000000000000000000000000000000000000000000000000000000000000000000000000000000, GIS-M1000000000000000000000000000000000000000000000000000000000000000000000000000000000000, GIS-M2500000000000000000000000000000000000000000000000000000000000000000000000000000000000, GIS-M5000000000000000000000000000000000000000000000000000000000000000000000000000000000000, GIS-M10000000000000000000000000000000000000000000000000000000000000000000000000000000000000, GIS-M25000000000000000000000000000000000000000000000000000000000000000000000000000000000000, GIS-M50000000000000000000000000000000000000000000000000000000000000000000000000000000000000, GIS-M100000000000000000000000000000000000000000000000000000000000000000000000000000000000000, GIS-M250000000000000000000000000000000000000000000000000000000000000000000000000000000000000, GIS-M500000000000000000000000000000000000000000000000000000000000000000000000000000000000000, GIS-M1000000000000000000000000000000000000000000000000000000000000000000000000000000000000000, GIS-M2500000000000000000000000000000000000000000000000000000000000000000000000000000000000000, GIS-M5000000000000000000000000000000000000000000000000000000000000000000000000000000000000000, GIS-M10000000000000000000000000000000000000000000000000000000000000000000000000000000000000000, GIS-M25000000000000000000000000000000000000000000000000000000000000000000000000000000000000000, GIS-M50000000000000000000000000000000000000000000000000000000000000000000000000000000000000000, GIS-M100000000000000000000000000000000000000000000000000000000000000000000000000000000000000000, GIS-M250000000000000000000000000000000000000000000000000000000000000000000000000000000000000000, GIS-M500000000000000000000000000000000000000000000000000000000000000000000000000000000000000000, GIS-M1000000000000000000000000000000000000000000000000000000000000000000000000000000000000000000, GIS-M2500000000000000000000000000000000000000000000000000000000000000000000000000000000000000000, GIS-M5000000000000000000000000000000000000000000000000000000000000000000000000000000000000000000, GIS-M10000000000000000000000000000000000000000000000000000000000000000000000000000000000000000000, GIS-M25000000000000000000000000000000000000000000000000000000000000000000000000000000000000000000, GIS-M50000000000000000000000000000000000000000000000000000000000000000000000000000000000000000000, GIS-M100000000000000000000000000000000000000000000000000000000000000000000000000000000000000000000, GIS-M250000000000000000000000000000000000000000000000000000000000000000000000000000000000000000000, GIS-M500000000000000000000000000000000000000000000000000000000000000000000000000000000000000000000, GIS-M1000000000000000000000000000000000000000000000000000000000000000000000000000000000000000000000, GIS-M2500000000000000000000000000000000000000000000000000000000000000000000000000000000000000000000, GIS-M5000000000000000000000000000000000000000000000000000000000000000000000000000000000000000000000, GIS-M10000000000000000000000000000000000000000000000000000000000000000000000000000000000000000000000, GIS-M25000000000000000000000000000000000000000000000000000000000000000000000000000000000000000000000, GIS-M50000000000000000000000000000000000000000000000000000000000000000000000000000000000000000000000, GIS-M100000000000000000000000000000000000000000000000000000000000000000000000000000000000000000000000, GIS-M250000000000000000000000000000000000000000000000000000000000000000000000000000000000000000000000, GIS-M500000000000000000000000000000000000000000000000000000000000000000000000000000000000000000000000, GIS-M1000000000000000000000000000000000000000000000000000000000000000000000000000000000000000000000000, GIS-M2500000000000000000000000000000000000000000000000000000000000000000000000000000000000000000000000, GIS-M5000000000000000000000000000000000000000000000000000000000000000000000000000000000000000000000000, GIS-M10000000000000000000000000000000000000000000000000000000000000000000000000000000000000000000000000, GIS-M25000000000000000000000000000000000000000000000000000000000000000000000000000000000000000000000000, GIS-M50000000000000000000000000000000000000000000000000000000000000000000000000000000000000000000000000, GIS-M100000000000000000000000000000000000000000000000000000000000000000000000000000000000000000000000000, GIS-M250000000000000000000000000000000000000000000000000000000000000000000000000000000000000000000000000, GIS-M500000000000000000000000000000000000000000000000000000000000000000000000000000000000000000000000000, GIS-M1000000000000000000000000000000000000000000000000000000000000000000000000000000000000000000000000000, GIS-M2500000000000000000000000000000000000000000000000000000000000000000000000000000000000000000000000000, GIS-M5000000000000000000000000000000000000000000000000000000000000000000000000000000000000000000000000000, GIS-M10000000000000000000000000000000000000000000000000000000000000000000000000000000000000000000000000000, GIS-M25000000000000000000000000000000000000000000000000000000000000000000000000000000000000000000000000000, GIS-M50000000000000000000000000000000000000000000000000000000000000000000000000000000000000000000000000000, GIS-M100000000000000000000000000000000000000000000000000000000000000000000000000000000000000000000000000000, GIS-M250000000000000000000000000000000000000000000000000000000000000000000000000000000000000000000000000000, GIS-M500000000000000000000000000000000000000000000000000000000000000000000000000000000000000000000000000000, GIS-M1000000000000000000000000000000000000000000000000000000000000000000000000000000000000000000000000000000, GIS-M2500000000000000000000000000000000000000000000000000000000000000000000000000000000000000000000000000000, GIS-M5000000000000000000000000000000000000000000000000000000000000000000000000000000000000000000000000000000, GIS-M10000000000000000000000000000000000000000000000000000000000000000000000000000000000000000000000000000000, GIS-M25000000000000000000000000000000000000000000000000000000000000000000000000000000000000000000000000000000, GIS-M50000000000000000000000000000000000000000000000000000000000000000000000000000000000000000000000000000000, GIS-M100000000000000000000000000000000000000000000000000000000000000000000000000000000000000000000000000000000, GIS-M250000000000000000000000000000000000000000000000000000000000000000000000000000000000000000000000000000000, GIS-M500000000000000000000000000000000000000000000000000000000000000000000000000000000000000000000000000000000, GIS-M1000000000000000000000000000000000000000000000000000000000000000000000000000000000000000000000000000000000, GIS-M2500000000000000000000000000000000000000000000000000000000000000000000000000000000000000000000000000000000, GIS-M5000000000000000000000000000000000000000000000000000000000000000000000000000000000000000000000000000000000, GIS-M10000000000000000000000000000000000000000000000000000000000000000000000000000000000000000000000000000000000, GIS-M25000000000000000000000000000000000000000000000000000000000000000000000000000000000000000000000000000000000, GIS-M50000000000000000000000000000000000000000000000000000000000000000000000000000000000000000000000000000000000, GIS-M100000000000000000000000000000000000000000000000000000000000000000000000000000000000000000000000000000000000, GIS-M250000000000000000000000000000000000000000000000000000000000000000000000000000000000000000000000000000000000, GIS-M500000



SWECO
© UAB "Sweco Lietuva", 2024
Obr.g. 124, LT-08200 Vilnius
Tel. (5) 262 2921
www.sweco.lt

Žemėlapio sudarymui panaudota:
© UAB mindBaltic, 2010 Šiaurės Rytų rajono sanvestiyba, 2001
© Lietuvos Respublikos Žemės ūkio ministerijos, 2007 LT-DEM30000-V
© Nacionalinė žemės tarnyba prie ŽŪM, 1998-2005 DRTTIS2
© Nacionalinė žemės tarnyba prie ŽŪM, 2003-2011 Adresų ir gatvių duomenys
© VJ Regiono Centras, 2011 Lietuvos Respublikos saugomų teritorijų vektoriniai kadastro duomenys
© Valstybinė saugomų teritorijų tarnyba prie Aplinkos ministerijos, 2008

Projekto "Rail Baltica" geležinkelio linijos Kaunas - Vilnius susisiekimo komunikacijų inžinerinės infrastruktūros vystymo planas ir poveikio aplinkai vertinimas.
Planuojamos situacijos (2056 m.) geležinkelio transporto sukeliamo triukšmo sklaidos modeliavimo rezultatų schema įvertinus triukšmo mažinimo priemones (Ldiena).

Lapas Nr. 34


Karmėlavos
II k.
Kauno r. sav.
Karmėlavos
mstl.
Turzerių
miškas
Daukliūnų k.
Didžiojo
Raisto k.
Jonavos r. sav.
Sergėličių
II k.
Pabiržio k.
Kauno r. sav.
Pabiržio k.
1+000
2+000
3+000
CH
93+000
CH
94+000
CH
3+000
Jonava
Širvintos
Vilnius
Birštonas
Trakai
Elektrėnai
Kaišiadorys
Kalvarijos
Varėna
Druskininkai
Alytus
Prienai
Kaunas
Marijampolė
Šalčininkai
Širvintos
Ukmergė
Vilniaus g.
Musinė
Rykštyne
Pušalotų g.
Vilniaus g.
Musinė
Rykštyne
Rykštyne
Rykštyne
Rykštyne
Vilniaus g.
Pušalotų g.
Vilniaus g.
Musinė
Rykštyne
Rykštyne
Rykštyne
Rykštyne

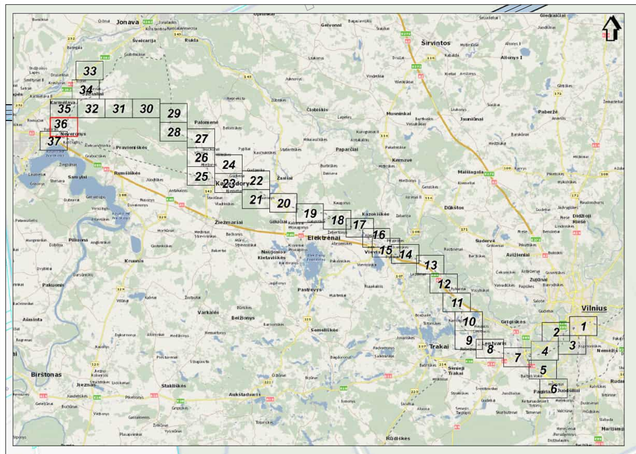

CH 94+731

4+000

3+000

2+000

1+000

0+000

Jonavos r. sav.

Pabiržio k.

Pabiržio k.

Jonavos r. sav.

Didžiojo Raisto k.

Sergeičikų II k.

Kauno r. sav.

Martinavos k.

Neveronių k.

Pastatas griaunamas kitu projektu

Kauno m. sav.

Kauno m.

Kaišiadorių r. sav.

Geležinkelio linija Kaunas - Vilnius

Sergeičikų g

Martinavos g

Kauno g

Pabiržio g

Gluosnių g

Alyčiaus g

Daugėlių g

Kertupio g

Alksnių g

Eglių g

Pievų g

Slėnio g

Slamučių g

Skiauterių g

Tvenkinio g

Vyšnių g

Sodų g

Miško g

Raisto g

Dobilų g

Ąžuolo g

Klevų g

Kriaušių g

Kriaunos g

Neveronių II tvenkinys

Neveronių I tvenkinys

Kriaunė

Virvytė

Viešia

SWECO
© UAB "Sweco Lietuva" 2024
Ozo g. 12A, LT-08200 Vilnius
Tel. (8 5) 262 2021
www.sweco.lt

Žemėlapio autorystės ir panaudos:
© UAB "Infostatyba", 2010 Kaišiadorių rajono savivaldybė, 2001;
© IĮ "Kelmarkės planas, 2000 © IĮ "Vilniaus planas, 2001;LT/ZBK/30000-V
© Nacionalinė žemės tarnyba prie ŽŪM, 1998-2000,CHT/1b2
© Valstybinė saugomų teritorijų tarnyba prie ŽŪM, 2008 IĮ galiniu duomenys.
© LT Registrų Centras, 2017 Lietuvos Respublikos saugomų teritorijų valstybės kadastro duomenys.
© Valstybinė saugomų teritorijų tarnyba prie Aplinkos ministerijos, 2008

Mastelis 1:5000
50 0 50 100 metrų

Projekto "Rail Baltica" geležinkelio linijos Kaunas - Vilnius susisiekimo komunikacijų inžinerinės infrastruktūros vystymo planas ir poveikio aplinkai vertinimas.
Planuojamos situacijos (2056 m.) geležinkelio transporto sukeliamo triukšmo sklaidos modeliavimo rezultatų schema įvertinus triukšmo mažinimo priemones (Ldiena).

Lapas Nr. 36

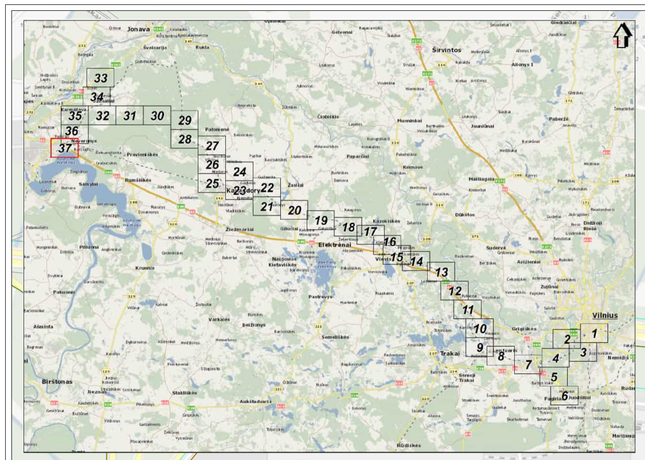

SWECO
© UAB "Sweco Lietuva", 2024
Ozo g. 12A, LT-08200 Vilnius
Tel. +370 5 2394 321
www.sweco.lt

Žemėlapio autorystė ir panaudota:
© GIS Innovation, 2010 GIS-Kūrybų rajono savivaldybė, 2007.
© Nacionalinė žemės tarnyba prie ŽŪM. 1999-2005 DMT50 ir DSM30000-V.
© Nacionalinė žemės tarnyba prie ŽŪM. 1999-2005 ORTHO2.
© Nacionalinė žemės tarnyba prie ŽŪM. 2005-2011 Adresų ir gatvių duomenys.
© VĮ Registrų centras, 2011 Lietuvos Respublikos administracinių teritorijų ribų ir vietovardžių kadastro duomenys.
© Valstybinė saugomų teritorijų tarnyba prie Aplinkos ministerijos, 2008

Mastelis 1:5000
50 0 50 100 metų

Projekto "Rail Baltica" geležinkelio linijos Kaunas - Vilnius susisiekimo komunikacijų inžinerinės infrastruktūros vystymo planas ir poveikio aplinkai vertinimas.
Planuojamos situacijos (2056 m.) geležinkelio transporto sukeliamo triukšmo sklaidos modeliavimo rezultatų schema įvertinus triukšmo mažinimo priemones (Ldiena).

Lapas Nr. 37

GRAFINIS PRIEDAS NR. 12.18

Planuojama 2056 m. situacija įvertinus triukšmo mažinimo priemones: Lvakaras (I veiklos variantas)

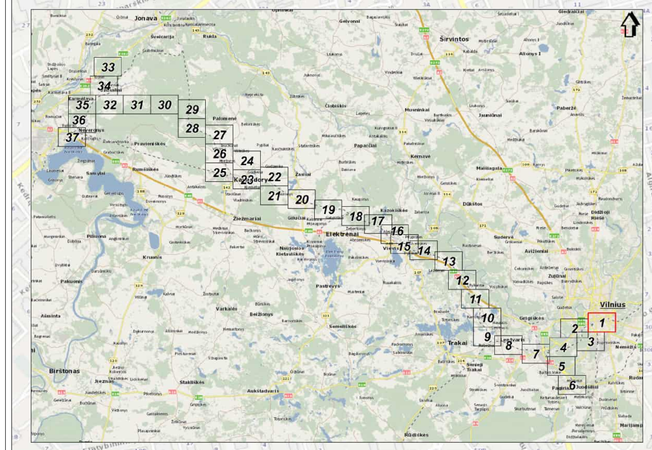

SUTARTINIAI ŽENKLAI

- Savivaldybės administracinė riba
- Sklypų ribos
- Formuojami sklypai
- Planuojamas 1435 mm pločio vėžės geležinkelio kelias
- Planuojamas 1520 mm pločio vėžės geležinkelio kelias
- Vertintas esamas 1520 mm pločio vėžės geležinkelio kelias
- Perspektyvinis geležinkelio trasavimas
- Demontuojamas esamas geležinkelis
- Esami pastatai/statiniai
- Esami arba/ir planuojami gyvenamosios paskirties pastatai
- Esami visuomeninės paskirties pastatai
- Gyvenamojo/visuomeninio pastato aplinka
- Pastatas, planuojamas paimti visuomenės poreikiams
- Planuojami geležinkelio statiniai (Tiltai, Viadukai)
- Planuojami geležinkelio statiniai (Tuneliai, Vienkelis/dvikelis stotyje)
- Planuojami geležinkelio statiniai (Gyvūnų perėjos)
- Kitų projektų apimtyje planuojami geležinkelio statiniai
- Planuojami kelio statiniai (Tuneliai, Viadukai)
- Planuojamas kelio užtarymas
- Planuojamas kelias arba gatvė
- Kitais projektais parengti kelių arba gatvių sprendiniai
- Vertinamo kelio ruožo ašis
- Pastatų fasaduose planuojamas langų ir/ar durų keitimas
- Esamos triukšmo užtvaros
- Esamos naikinamos triukšmo užtvaros
- Planuojamos triukšmo užtvaros (identifikacinis numeris/aukštis/ilgis)
- Kitais projektais suplanuotos triukšmo užtvaros
- Planuojami bėgių triukšmo ir vibracijos slopintuvai
- Planuojamas pylimas
- Triukšmo skiaudos izolinija ir jos vertė, dBA (laiptas 5 dBA).
- Ribinės vertės triukšmo skiaudos izolinija, dBA (Lvakaras - 60 dBA, HN 33:2011)

SWECO
© UAB "Sweco Lietuva", 2024
Olimpo g. 1A, LT-08303 Vilnius
Tel. (8 5) 262 2021
www.sweco.lt

Žemėlapio autoriumi pareiškite:
© Nacionalinė žemės tarnyba prie ŽŪM, topografinių nuotraukų, 2005 г.
© UAB "Regia", 2005-06-30 Vilniaus planas, 2001/1/2DK60000-V
© Nacionalinė žemės tarnyba prie ŽŪM, 1998-2000;ORTOLT
© Nacionalinė žemės tarnyba prie ŽŪM, 2005-2011 Aplinkų ir gatvių duomenys.
© VĮ Registrų Centras, 2017 Lietuvos Respublikos savigumų teritorijų valstybės kadastro duomenys.
© Valstybinė saugomų teritorijų tarnyba prie Aplinkos ministerijos, 2008

Mastelis 1:5000
50 0 50 100 metrų

Projekto "Rail Baltica" geležinkelio linijos Kaunas - Vilnius susisiekimo komunikacijų inžinerinės infrastruktūros vystymo planas ir poveikio aplinkai vertinimas.
Planuojamos situacijos (2056 m.) geležinkelio transporto sukeliamo triukšmo skiaidos modeliavimo rezultatų schema įvertinus triukšmo mažinimo priemones (Lvakaras).

Lapas Nr. 1

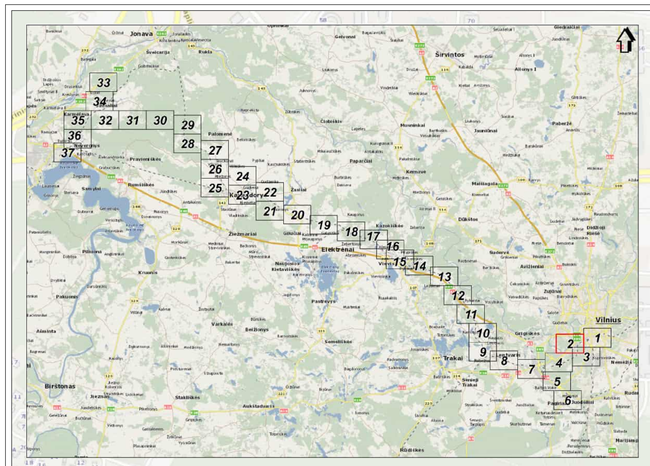

SWECO
© UAB "Sweco Lietuva", 2024
Ozo g. 10A, LT-08200 Vilnius
Tel. (8 5) 262 2021
www.sweco.lt

Žemėlapio autorinė priklausomybė:
© UAB Hnit-Baltic, 2010 Kelių būklės rejono savivaldybė, 2001;
© ŽŪ Perspektyvos planas, 2000-01-30 Vilniaus planas, 2001;LT2DK50000-V
© Nacionalinė žemės tarnyba prie ŽŪM, 2005-2011 Adresų ir gatvių duomenys;
© Nacionalinė žemės tarnyba prie ŽŪM, 2005-2011 Adresų ir gatvių duomenys;
© VĮ Registrų Centras, 2011;Lietuvos Respublikos saugomų teritorijų valstybės kadastro duomenys;
© Valstybinė saugomų teritorijų tarnyba prie Aplinkos ministerijos, 2008

Projekto "Rail Baltica" geležinkelio linijos Kaunas - Vilnius susisiekimo komunikacijų inžinerinės infrastruktūros vystymo planas ir poveikio aplinkai vertinimas.
Planuojamos situacijos (2056 m.) geležinkelio transporto sukeliamo triukšmo sklaidos modeliavimo rezultatų schema įvertinus triukšmo mažinimo priemones (Lvakaras).

Lapas Nr. 2

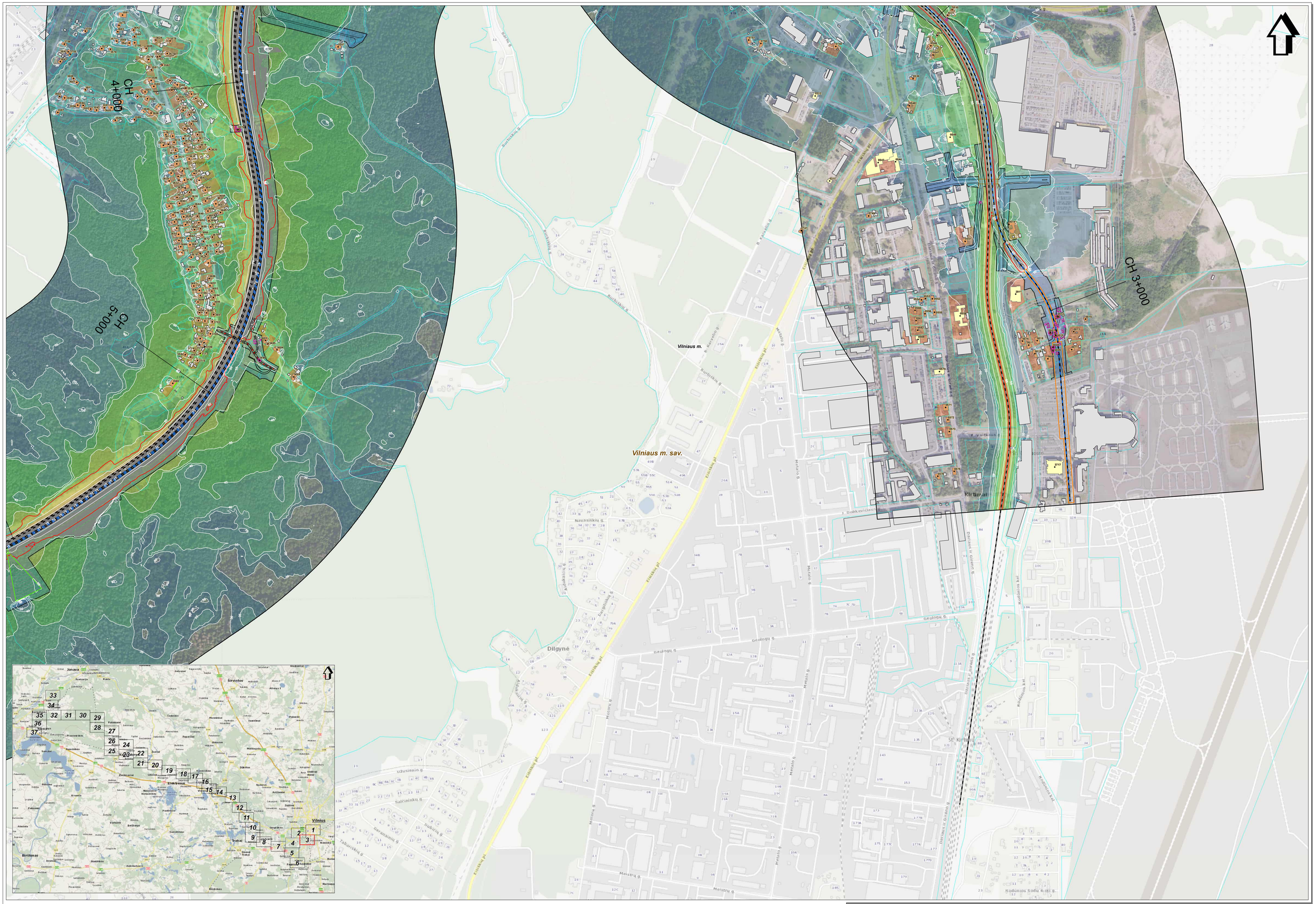

SWECO
© UAB "Sweco Lietuva", 2024
Olmų g. 12A, LT-08200 Vilnius
Tel. (8 5) 262 2021
www.sweco.lt

Žemėlapio sudarymui panaudota:
© UAB mini-Baltic, 2010 Šiaurinės Vilniaus sąvartyno, 2001;
© SE Panevėžio oblasti, 2000-01 SE Vilniaus oblasti, 2001;LT-DBK300000-V
© Nacionalinė žemės tarnyba prie ŽŪM, 1998-2005;DRT/TLT
© Nacionalinė žemės tarnyba prie ŽŪM, 2005-2011 Aplinkų ir gatvių duomenys.
© VJ Regalinų Centras, 2011;Lietuvos Respublikos saugomų teritorijų valdyklės kadastro duomenys.
© Valdyklinė saugomų teritorijų tarnyba prie Aplinkos ministerijos, 2008

Mastelis 1:5000

50 0 50 100 metrų

Projekto "Rail Baltica" geležinkelio linijos Kaunas - Vilnius susisiekimo komunikacijų inžinerinės infrastruktūros vystymo planas ir poveikio aplinkai vertinimas.
Planuojamos situacijos (2056 m.) geležinkelio transporto sukeliamo triukšmo sklaidos modeliavimo rezultatų schema įvertinus triukšmo mažinimo priemones (Lvakaras).

Lapas Nr. 3

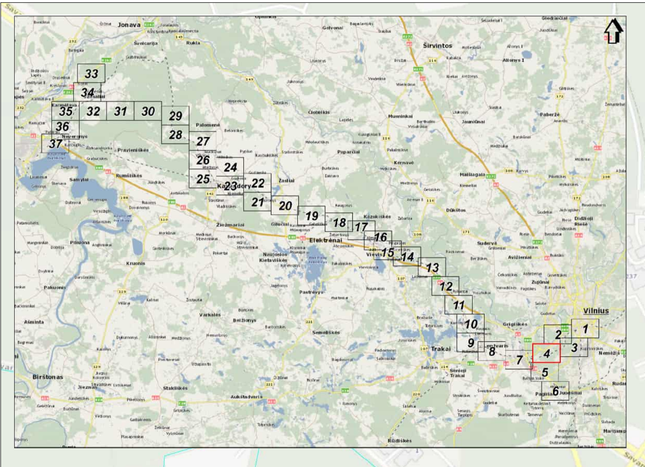

SWECO
© UAB "Sweco Lietuva", 2024
Ozo g. 12A, LT-08200 Vilnius
Tel. (8 5) 202 2021
www.sweco.lt

Žemėlapio autoriniai pranešimai:
© UAB Hot-Balt, 2010;©Aukščių rajono savivaldybė, 2001;
© Ž.J. Perrenoto planai, 2000;© Ž. Ignoux planas, 2001;1:270K©BSGS;©
© Lietuvos automobilių kelių direkcija prie LRV, 2005-2011;
© Nacionalinė žemės tarnyba prie ŽŪM, 2005-2011;©Aerofotografijų duomenys.
© VĮ Regitra Centras, 2011;Lietuvos Respublikos saugomų teritorijų valstybės kadastro duomenys.
© Valstybinė saugomų teritorijų tarnyba prie Aplinkos ministerijos, 2008

Mastelis 1:5000
50 0 50 100 metrų

Projekto "Rail Baltica" geležinkelio linijos Kaunas - Vilnius susisiekimo komunikacijų inžinerinės infrastruktūros vystymo planas ir poveikio aplinkai vertinimas.
Planuojamos situacijos (2056 m.) geležinkelio transporto sukeliamo triukšmo sklaidos modeliavimo rezultatų schema įvertinus triukšmo mažinimo priemones (Lvakaras).

Lapas Nr. 4

CH 4+000

CH 5+000

CH 6+000

CH 7+000

Vilniaus m.

Vilniaus m. sav.

Baltosios Vokės k.

Vilniaus r. sav.

Raisteliai

Kalininkų g

Kalvarijų g

Kauno g

Kirtimų g

Kranto g

Kudirkos g

Kuosų g

Kvietinės g

Lentvario g

Liepų g

Linų g

Lukšių g

Pilaitės pr

Rasytės g

Rudaičių g

Rūdninkų g

Sėlinių g

Sodų g

Šilinės g

Šilo g

Šilutės g

Tulpių g

Vaidotai

Vokės mstl.kas.

Vokės g

Vokės II g

Vokės III g

Vokės IV g

Vokės V g

Vokės VI g

Vokės VII g

Vokės VIII g

Vokės IX g

Vokės X g

Vokės XI g

Vokės XII g

Vokės XIII g

Vokės XIV g

Vokės XV g

Vokės XVI g

Vokės XVII g

Vokės XVIII g

Vokės XIX g

Vokės XX g

Vokės XXI g

Vokės XXII g

Vokės XXIII g

Vokės XXIV g

Vokės XXV g

Vokės XXVI g

Vokės XXVII g

Vokės XXVIII g

Vokės XXIX g

Vokės XXX g

Vokės XXXI g

Vokės XXXII g

Vokės XXXIII g

Vokės XXXIV g

Vokės XXXV g

Vokės XXXVI g

Vokės XXXVII g

Vokės XXXVIII g

Vokės XXXIX g

Vokės XL g

Vokės XLI g

Vokės XLII g

Vokės XLIII g

Vokės XLIV g

Vokės XLV g

Vokės XLVI g

Vokės XLVII g

Vokės XLVIII g

Vokės XLIX g

Vokės L g

Vokės LI g

Vokės LII g

Vokės LIII g

Vokės LIV g

Vokės LV g

Vokės LVI g

Vokės LVII g

Vokės LVIII g

Vokės LIX g

Vokės LX g

Vokės LXI g

Vokės LXII g

Vokės LXIII g

Vokės LXIV g

Vokės LXV g

Vokės LXVI g

Vokės LXVII g

Vokės LXVIII g

Vokės LXIX g

Vokės LXX g

Vokės LXXI g

Vokės LXXII g

Vokės LXXIII g

Vokės LXXIV g

Vokės LXXV g

Vokės LXXVI g

Vokės LXXVII g

Vokės LXXVIII g

Vokės LXXIX g

Vokės LXXX g

Vokės LXXXI g

Vokės LXXXII g

Vokės LXXXIII g

Vokės LXXXIV g

Vokės LXXXV g

Vokės LXXXVI g

Vokės LXXXVII g

Vokės LXXXVIII g

Vokės LXXXIX g

Vokės XC g

Vokės XCI g

Vokės XCII g

Vokės XCIII g

Vokės XCIV g

Vokės XCV g

Vokės XCVI g

Vokės XCVII g

Vokės XCVIII g

Vokės XCIX g

Vokės C g

Vokės CI g

Vokės CII g

Vokės CIII g

Vokės CIV g

Vokės CV g

Vokės CVI g

Vokės CVII g

Vokės CVIII g

Vokės CIX g

Vokės CX g

Vokės CXI g

Vokės CXII g

Vokės CXIII g

Vokės CXIV g

Vokės CXV g

Vokės CXVI g

Vokės CXVII g

Vokės CXVIII g

Vokės CXIX g

Vokės CXX g

Vokės CXXI g

Vokės CXXII g

Vokės CXXIII g

Vokės CXXIV g

Vokės CXXV g

Vokės CXXVI g

Vokės CXXVII g

Vokės CXXVIII g

Vokės CXXIX g

Vokės CXXX g

Vokės CXXXI g

Vokės CXXXII g

Vokės CXXXIII g

Vokės CXXXIV g

Vokės CXXXV g

Vokės CXXXVI g

Vokės CXXXVII g

Vokės CXXXVIII g

Vokės CXXXIX g

Vokės CXL g

Vokės CXLI g

Vokės CXLII g

Vokės CXLIII g

Vokės CXLIV g

Vokės CXLV g

Vokės CXLVI g

Vokės CXLVII g

Vokės CXLVIII g

Vokės CXLIX g

Vokės CL g

Vokės CLI g

Vokės CLII g

Vokės CLIII g

Vokės CLIV g

Vokės CLV g

Vokės CLVI g

Vokės CLVII g

Vokės CLVIII g

Vokės CLIX g

Vokės CLX g

Vokės CLXI g

Vokės CLXII g

Vokės CLXIII g

Vokės CLXIV g

Vokės CLXV g

Vokės CLXVI g

Vokės CLXVII g

Vokės CLXVIII g

Vokės CLXIX g

Vokės CLXX g

Vokės CLXXI g

Vokės CLXXII g

Vokės CLXXIII g

Vokės CLXXIV g

Vokės CLXXV g

Vokės CLXXVI g

Vokės CLXXVII g

Vokės CLXXVIII g

Vokės CLXXIX g

Vokės CLXXX g

Vokės CLXXXI g

Vokės CLXXXII g

Vokės CLXXXIII g

Vokės CLXXXIV g

Vokės CLXXXV g

Vokės CLXXXVI g

Vokės CLXXXVII g

Vokės CLXXXVIII g

Vokės CLXXXIX g

Vokės CXC g

Vokės CXCI g

Vokės CXCII g

Vokės CXCIII g

Vokės CXCIV g

Vokės CXCV g

Vokės CXCVI g

Vokės CXCVII g

Vokės CXCVIII g

Vokės CXCIX g

Vokės CC g

Vokės CCI g

Vokės CCII g

Vokės CCIII g

Vokės CCIV g

Vokės CCV g

Vokės CCVI g

Vokės CCVII g

Vokės CCVIII g

Vokės CCIX g

Vokės CCX g

Vokės CCXI g

Vokės CCXII g

Vokės CCXIII g

Vokės CCXIV g

Vokės CCXV g

Vokės CCXVI g

Vokės CCXVII g

Vokės CCXVIII g

Vokės CCXIX g

Vokės CCXX g

Vokės CCXXI g

Vokės CCXXII g

Vokės CCXXIII g

Vokės CCXXIV g

Vokės CCXXV g

Vokės CCXXVI g

Vokės CCXXVII g

Vokės CCXXVIII g

Vokės CCXXIX g

Vokės CCXXX g

Vokės CCXXXI g

Vokės CCXXXII g

Vokės CCXXXIII g

Vokės CCXXXIV g

Vokės CCXXXV g

Vokės CCXXXVI g

Vokės CCXXXVII g

Vokės CCXXXVIII g

Vokės CCXXXIX g

Vokės CCXL g

Vokės CCXLI g

Vokės CCXLII g

Vokės CCXLIII g

Vokės CCXLIV g

Vokės CCXLV g

Vokės CCXLVI g

Vokės CCXLVII g

Vokės CCXLVIII g

Vokės CCXLIX g

Vokės CCL g

Vokės CCLI g

Vokės CCLII g

Vokės CCLIII g

Vokės CCLIV g

Vokės CCLV g

Vokės CCLVI g

Vokės CCLVII g

Vokės CCLVIII g

Vokės CCLIX g

Vokės CCLX g

Vokės CCLXI g

Vokės CCLXII g

Vokės CCLXIII g

Vokės CCLXIV g

Vokės CCLXV g

Vokės CCLXVI g

Vokės CCLXVII g

Vokės CCLXVIII g

Vokės CCLXIX g

Vokės CCLXX g

Vokės CCLXXI g

Vokės CCLXXII g

Vokės CCLXXIII g

Vokės CCLXXIV g

Vokės CCLXXV g

Vokės CCLXXVI g

Vokės CCLXXVII g

Vokės CCLXXVIII g

Vokės CCLXXIX g

Vokės CCLXXX g

Vokės CCLXXXI g

Vokės CCLXXXII g

Vokės CCLXXXIII g

Vokės CCLXXXIV g

Vokės CCLXXXV g

Vokės CCLXXXVI g

Vokės CCLXXXVII g

Vokės CCLXXXVIII g

Vokės CCLXXXIX g

Vokės CCXC g

Vokės CCXCI g

Vokės CCXCII g

Vokės CCXCIII g

Vokės CCXCIV g

Vokės CCXCV g

Vokės CCXCVI g

Vokės CCXCVII g

Vokės CCXCVIII g

Vokės CCXCIX g

Vokės CCC g

Vokės CCCI g

Vokės CCCII g

Vokės CCCIII g

Vokės CCCIV g

Vokės CCCV g

Vokės CCCVI g

Vokės CCCVII g

Vokės CCCVIII g

Vokės CCCIX g

Vokės CCCX g

Vokės CCCXI g

Vokės CCCXII g

Vokės CCCXIII g

Vokės CCCXIV g

Vokės CCCXV g

Vokės CCCXVI g

Vokės CCCXVII g

Vokės CCCXVIII g

Vokės CCCXIX g

Vokės CCCXX g

Vokės CCCXXI g

Vokės CCCXXII g

Vokės CCCXXIII g

Vokės CCCXXIV g

Vokės CCCXXV g

Vokės CCCXXVI g

Vokės CCCXXVII g

Vokės CCCXXVIII g

Vokės CCCXXIX g

Vokės CCCXXX g

Vokės CCCXXXI g

Vokės CCCXXXII g

Vokės CCCXXXIII g

Vokės CCCXXXIV g

Vokės CCCXXXV g

Vokės CCCXXXVI g

Vokės CCCXXXVII g

Vokės CCCXXXVIII g

Vokės CCCXXXIX g

Vokės CCCXL g

Vokės CCCXLI g

Vokės CCCXLII g

Vokės CCCXLIII g

Vokės CCCXLIV g

Vokės CCCXLV g

Vokės CCCXLVI g

Vokės CCCXLVII g

Vokės CCCXLVIII g

Vokės CCCXLIX g

Vokės CCCL g

Vokės CCCLI g

Vokės CCCLII g

Vokės CCCLIII g

Vokės CCCLIV g

Vokės CCCLV g

Vokės CCCLVI g

Vokės CCCLVII g

Vokės CCCLVIII g

Vokės CCCLIX g

Vokės CCCLX g

Vokės CCCLXI g

Vokės CCCLXII g

Vokės CCCLXIII g

Vokės CCCLXIV g

Vokės CCCLXV g

Vokės CCCLXVI g

Vokės CCCLXVII g

Vokės CCCLXVIII g

Vokės CCCLXIX g

Vokės CCCLXX g

Vokės CCCLXXI g

Vokės CCCLXXII g

Vokės CCCLXXIII g

Vokės CCCLXXIV g

Vokės CCCLXXV g

Vokės CCCLXXVI g

Vokės CCCLXXVII g

Vokės CCCLXXVIII g

Vokės CCCLXXIX g

Vokės CCCLXXX g

Vokės CCCLXXXI g

Vokės CCCLXXXII g

Vokės CCCLXXXIII g

Vokės CCCLXXXIV g

Vokės CCCLXXXV g

Vokės CCCLXXXVI g

Vokės CCCLXXXVII g

Vokės CCCLXXXVIII g

Vokės CCCLXXXIX g

Vokės CCCXC g

Vokės CCCXCI g

Vokės CCCXCII g

Vokės CCCXCIII g

Vokės CCCXCIV g

Vokės CCCXCV g

Vokės CCCXCVI g

Vokės CCCXCVII g

Vokės CCCXCVIII g

Vokės CCCXCIX g

Vokės CD g

Vokės CDI g

Vokės CDII g

Vokės CDIII g

Vokės CDIV g

Vokės CDV g

Vokės CDVI g

Vokės CDVII g

Vokės CDVIII g

Vokės CDIX g

Vokės CDX g

Vokės CDXI g

Vokės CDXII g

Vokės CDXIII g

Vokės CDXIV g

Vokės CDXV g

Vokės CDXVI g

Vokės CDXVII g

Vokės CDXVIII g

Vokės CDXIX g

Vokės CDXX g

Vokės CDXXI g

Vokės CDXXII g

Vokės CDXXIII g

Vokės CDXXIV g

Vokės CDXXV g

Vokės CDXXVI g

Vokės CDXXVII g

Vokės CDXXVIII g

Vokės CDXXIX g

Vokės CDXXX g

Vokės CDXXXI g

Vokės CDXXXII g

Vokės CDXXXIII g

Vokės CDXXXIV g

Vokės CDXXXV g

Vokės CDXXXVI g

Vokės CDXXXVII g

Vokės CDXXXVIII g

Vokės CDXXXIX g

Vokės CDXL g

Vokės CDXLI g

Vokės CDXLII g

Vokės CDXLIII g

Vokės CDXLIV g

Vokės CDXLV g

Vokės CDXLVI g

Vokės CDXLVII g

Vokės CDXLVIII g

Vokės CDXLIX g

Vokės CDL g

Vokės CDLI g

Vokės CDLII g

Vokės CDLIII g

Vokės CDLIV g

Vokės CDLV g

Vokės CDLVI g

Vokės CDLVII g

Vokės CDLVIII g

Vokės CDLIX g

Vokės CDLX g

Vokės CDLXI g

Vokės CDLXII g

Vokės CDLXIII g

Vokės CDLXIV g

Vokės CDLXV g

Vokės CDLXVI g

Vokės CDLXVII g

Vokės CDLXVIII g

Vokės CDLXIX g

Vokės CDLXX g

Vokės CDLXXI g

Vokės CDLXXII g

Vokės CDLXXIII g

Vokės CDLXXIV g

Vokės CDLXXV g

Vokės CDLXXVI g

Vokės CDLXXVII g

Vokės CDLXXVIII g

Vokės CDLXXIX g

Vokės CDLXXX g

Vokės CDLXXXI g

Vokės CDLXXXII g

Vokės CDLXXXIII g

Vokės CDLXXXIV g

Vokės CDLXXXV g

Vokės CDLXXXVI g

Vokės CDLXXXVII g

Vokės CDLXXXVIII g

Vokės CDLXXXIX g

Vokės CDXC g

Vokės CDXCI g

Vokės CDXCII g

Vokės CDXCIII g

Vokės CDXCIV g

Vokės CDXCV g

Vokės CDXCVI g

Vokės CDXCVII g

Vokės CDXCVIII g

Vokės CDXCIX g

Vokės CM g

Vokės CMI g

Vokės CMII g

Vokės CMIII g

Vokės CMIV g

Vokės CMV g

Vokės CMVI g

Vokės CMVII g

Vokės CMVIII g

Vokės CMIX g

Vokės CMX g

Vokės CMXI g

Vokės CMXII g

Vokės CMXIII g

Vokės CMXIV g

Vokės CMXV g

Vokės CMXVI g

Vokės CMXVII g

Vokės CMXVIII g

Vokės CMXIX g

Vokės CMXX g

Vokės CMXXI g

Vokės CMXXII g

Vokės CMXXIII g

Vokės CMXXIV g

Vokės CMXXV g

Vokės CMXXVI g

Vokės CMXXVII g

Vokės CMXXVIII g

Vokės CMXXIX g

Vokės CMXXX g

Vokės CMXXXI g

Vokės CMXXXII g

Vokės CMXXXIII g

Vokės CMXXXIV g

Vokės CMXXXV g

Vokės CMXXXVI g

Vokės CMXXXVII g

Vokės CMXXXVIII g

Vokės CMXXXIX g

Vokės CMXL g

Vokės CMXLI g

Vokės CMXLII g

Vokės CMXLIII g

Vokės CMXLIV g

Vokės CMXLV g

Vokės CMXLVI g

Vokės CMXLVII g

Vokės CMXLVIII g

Vokės CMXLIX g

Vokės CML g

Vokės CMLI g

Vokės CMLII g

Vokės CMLIII g

Vokės CMLIV g

Vokės CMLV g

Vokės CMLVI g

Vokės CMLVII g

Vokės CMLVIII g

Vokės CMLIX g

Vokės CMLX g

Vokės CMLXI g

Vokės CMLXII g

Vokės CMLXIII g

Vokės CMLXIV g

Vokės CMLXV g

Vokės CMLXVI g

Vokės CMLXVII g

Vokės CMLXVIII g

Vokės CMLXIX g

Vokės CMLXX g

Vokės CMLXXI g

Vokės CMLXXII g

Vokės CMLXXIII g

Vokės CMLXXIV g

Vokės CMLXXV g

Vokės CMLXXVI g

Vokės CMLXXVII g

Vokės CMLXXVIII g

Vokės CMLXXIX g

Vokės CMLXXX g

Vokės CMLXXXI g

Vokės CMLXXXII g

Vokės CMLXXXIII g

Vokės CMLXXXIV g

Vokės CMLXXXV g

Vokės CMLXXXVI g

Vokės CMLXXXVII g

Vokės CMLXXXVIII g

Vokės CMLXXXIX g

Vokės CMXC g

Vokės CMXCI g

Vokės CMXCII g

Vokės CMXCIII g

Vokės CMXCIV g

Vokės CMXCV g

Vokės CMXCVI g

Vokės CMXCVII g

Vokės CMXCVIII g

Vokės CMXCIX g

Vokės MM g

Vokės MMI g

Vokės MMII g

Vokės MMIII g

Vokės MMIV g

Vokės MMV g

Vokės MMVI g

Vokės MMVII g

Vokės MMVIII g

Vokės MMIX g

Vokės MMX g

Vokės MMXI g

Vokės MMXII g

Vokės MMXIII g

Vokės MMXIV g

Vokės MMXV g

Vokės MMXVI g

Vokės MMXVII g

Vokės MMXVIII g

Vokės MMXIX g

Vokės MMXX g

Vokės MMXXI g

Vokės MMXXII g

Vokės MMXXIII g

Vokės MMXXIV g

Vokės MMXXV g

Vokės MMXXVI g

Vokės MMXXVII g

Vokės MMXXVIII g

Vokės MMXXIX g

Vokės MMXXX g

Vokės MMXXXI g

Vokės MMXXXII g

Vokės MMXXXIII g

Vokės MMXXXIV g

Vokės MMXXXV g

Vokės MMXXXVI g

Vokės MMXXXVII g

Vokės MMXXXVIII g

Vokės MMXXXIX g

Vokės MMXL g

Vokės MMXLI g

Vokės MMXLII g

Vokės MMXLIII g

Vokės MMXLIV g

Vokės MMXLV g

Vokės MMXLVI g

Vokės MMXLVII g

Vokės MMXLVIII g

Vokės MMXLIX g

Vokės MML g

Vokės MMLI g

Vokės MMLII g

Vokės MMLIII g

Vokės MMLIV g

Vokės MMLV g

Vokės MMLVI g

Vokės MMLVII g

Vokės MMLVIII g

Vokės MMLIX g

Vokės MMLX g

Vokės MMLXI g

Vokės MMLXII g

Vokės MMLXIII g

Vokės MMLXIV g

Vokės MMLXV g

Vokės MMLXVI g

Vokės MMLXVII g

Vokės MMLXVIII g

Vokės MMLXIX g

Vokės MMLXX g

Vokės MMLXXI g

Vokės MMLXXII g

Vokės MMLXXIII g

Vokės MMLXXIV g

Vokės MMLXXV g

Vokės MMLXXVI g

Vokės MMLXXVII g

Vokės MMLXXVIII g

Vokės MMLXXIX g

Vokės MMLXXX g

Vokės MMLXXXI g

Vokės MMLXXXII g

Vokės MMLXXXIII g

Vokės MMLXXXIV g

Vokės MMLXXXV g

Vokės MMLXXXVI g

Vokės MMLXXXVII g

Vokės MMLXXXVIII g

Vokės MMLXXXIX g

Vokės MMXC g

Vokės MMXCI g

Vokės MMXCII g

Vokės MMXCIII g

Vokės MMXCIV g

Vokės MMXCV g

Vokės MMXCVI g

Vokės MMXCVII g

Vokės MMXCVIII g

Vokės MMXCIX g

Vokės MMC g

Vokės MMCI g

Vokės MMCII g

Vokės MMCIII g

Vokės MMCIV g

Vokės MMCV g

Vokės MMCVI g

Vokės MMCVII g

Vokės MMCVIII g

Vokės MMCIX g

Vokės MMCX g

Vokės MMCXI g

Vokės MMCXII g

Vokės MMCXIII g

Vokės MMCXIV g

Vokės MMCXV g

Vokės MMCXVI g

Vokės MMCXVII g

Vokės MMCXVIII g

Vokės MMCXIX g

Vokės MMCXX g

Vokės MMCXXI g

Vokės MMCXXII g

Vokės MMCXXIII g

Vokės MMCXXIV g

Vokės MMCXXV g

Vokės MMCXXVI g

Vokės MMCXXVII g

Vokės MMCXXVIII g

Vokės MMCXXIX g

Vokės MMCXXX g

Vokės MMCXXXI g

Vokės MMCXXXII g

Vokės MMCXXXIII g

Vokės MMCXXXIV g

Vokės MMCXXXV g

Vokės MMCXXXVI g

Vokės MMCXXXVII g

Vokės MMCXXXVIII g

Vokės MMCXXXIX g

Vokės MMCXL g

Vokės MMCXLI g

Vokės MMCXLII g

Vokės MMCXLIII g

Vokės MMCXLIV g

Vokės MMCXLV g

Vokės MMCXLVI g

Vokės MMCXLVII g

Vokės MMCXLVIII g

Vokės MMCXLIX g

Vokės MMCL g

Vokės MMCLI g

Vokės MMCLII g

Vokės MMCLIII g

Vokės MMCLIV g

Vokės MMCLV g

Vokės MMCLVI g

Vokės MMCLVII g

Vokės MMCLVIII g

Vokės MMCLIX g

Vokės MMCLX g

Vokės MMCLXI g

Vokės MMCLXII g

Vokės MMCLXIII g

Vokės MMCLXIV g

Vokės MMCLXV g

Vokės MMCLXVI g

Vokės MMCLXVII g

Vokės MMCLXVIII g

Vokės MMCLXIX g

Vokės MMCLXX g

Vokės MMCLXXI g

Vokės MMCLXXII g

Vokės MMCLXXIII g

Vokės MMCLXXIV g

Vokės MMCLXXV g

Vokės MMCLXXVI g

Vokės MMCLXXVII g

Vokės MMCLXXVIII g

Vokės MMCLXXIX g

Vokės MMCLXXX g

Vokės MMCLXXXI g

Vokės MMCLXXXII g

Vokės MMCLXXXIII g

Vokės MMCLXXXIV g

Vokės MMCLXXXV g

Vokės MMCLXXXVI g

Vokės MMCLXXXVII g

Vokės MMCLXXXVIII g

Vokės MMCLXXXIX g

Vokės MMCXC g

Vokės MMCXCI g

Vokės MMCXCII g

Vokės MMCXCIII g

Vokės MMCXCIV g

Vokės MMCXCV g

Vokės MMCXCVI g

Vokės MMCXCVII g

Vokės MMCXCVIII g

Vokės MMCXCIX g

Vokės MMCC g

Vokės MMCCI g

Vokės MMCCII g

Vokės MMCCIII g

Vokės MMCCIV g

Vokės MMCCV g

Vokės MMCCVI g

Vokės MMCCVII g

Vokės MMCCVIII g

Vokės MMCCIX g

Vokės MMCCX g

Vokės MMCCXI g

Vokės MMCCXII g

Vokės MMCCXIII g

Vokės MMCCXIV g

Vokės MMCCXV g

Vokės MMCCXVI g

Vokės MMCCXVII g

Vokės MMCCXVIII g

Vokės MMCCXIX g

Vokės MMCCXX g

Vokės MMCCXXI g

Vokės MMCCXXII g

Vokės MMCCXXIII g

Vokės MMCCXXIV g

Vokės MMCCXXV g

Vokės MMCCXXVI g

Vokės MMCCXXVII g

Vokės MMCCXXVIII g

Vokės MMCCXXIX g

Vokės MMCCXXX g

Vokės MMCCXXXI g

Vokės MMCCXXXII g

Vokės MMCCXXXIII g

Vokės MMCCXXXIV g

Vokės MMCCXXXV g

Vokės MMCCXXXVI g

Vokės MMCCXXXVII g

Vokės MMCCXXXVIII g

Vokės MMCCXXXIX g

Vokės MMCCXL g

Vokės MMCCXLI g

Vokės MMCCXLII g

Vokės MMCCXLIII g

Vokės MMCCXLIV g

Vokės MMCCXLV g

Vokės MMCCXLVI g

Vokės MMCCXLVII g

Vokės MMCCXLVIII g

Vokės MMCCXLIX g

Vokės MMCCL g

Vokės MMCCLI g

Vokės MMCCLII g

Vokės MMCCLIII g

Vokės MMCCLIV g

Vokės MMCCLV g

Vokės MMCCLVI g

Vokės MMCCLVII g

Vokės MMCCLVIII g

Vokės MMCCLIX g

Vokės MMCCLX g

Vokės MMCCLXI g

Vokės MMCCLXII g

Vokės MMCCLXIII g

Vokės MMCCLXIV g

Vokės MMCCLXV g

Vokės MMCCLXVI g

Vokės MMCCLXVII g

Vokės MMCCLXVIII g

Vokės MMCCLXIX g

Vokės MMCCLXX g

Vokės MMCCLXXI g

Vokės MMCCLXXII g

Vokės MMCCLXXIII g

Vokės MMCCLXXIV g

Vokės MMCCLXXV g

Vokės MMCCLXXVI g

Vokės MMCCLXXVII g

Vokės MMCCLXXVIII g

Vokės MMCCLXXIX g

Vokės MMCCLXXX g

Vokės MMCCLXXXI g

Vokės MMCCLXXXII g

Vokės MMCCLXXXIII g

Vokės MMCCLXXXIV g

Vokės MMCCLXXXV g

Vokės MMCCLXXXVI g

Vokės MMCCLXXXVII g

Vokės MMCCLXXXVIII g

Vokės MMCCLXXXIX g

Vokės MMCCXC g

Vokės MMCCXCI g

Vokės MMCCXCII g

Vokės MMCCXCIII g

Vokės MMCCXCIV g

Vokės MMCCXCV g

Vokės MMCCXCVI g

Vokės MMCCXCVII g

Vokės MMCCXCVIII g

Vokės MMCCXCIX g

Vokės MMCCC g

Vokės MMCCCI g

Vokės MMCCCII g

Vokės MMCCCIII g

Vokės MMCCCIV g

Vokės MMCCCV g

Vokės MMCCCVI g

Vokės MMCCCVII g

Vokės MMCCCVIII g

Vokės MMCCCIX g

Vokės MMCCCX g

Vokės MMCCCXI g

Vokės MMCCCXII g

Vokės MMCCCXIII g

Vokės MMCCCXIV g

Vokės MMCCCXV g

Vokės MMCCCXVI g

Vokės MMCCCXVII g

Vokės MMCCCXVIII g

Vokės MMCCCXIX g

Vokės MMCCCXX g

Vokės MMCCCXXI g

Vokės MMCCCXXII g

Vokės MMCCCXXIII g

Vokės MMCCCXXIV g

Vokės MMCCCXXV g

Vokės MMCCCXXVI g

Vokės MMCCCXXVII g

Vokės MMCCCXXVIII g

Vokės MMCCCXXIX g

Vokės MMCCCXXX g

Vokės MMCCCXXXI g

Vokės MMCCCXXXII g

Vokės MMCCCXXXIII g

Vokės MMCCCXXXIV g

Vokės MMCCCXXXV g

Vokės MMCCCXXXVI g

Vokės MMCCCXXXVII g

Vokės MMCCCXXXVIII g

Vokės MMCCCXXXIX g

Vokės MMCCCXL g

Vokės MMCCCXLI g

Vokės MMCCCXLII g

Vokės MMCCCXLIII g

Vokės MMCCCXLIV g

Vokės MMCCCXLV g

Vokės MMCCCXLVI g

Vokės MMCCCXLVII g

Vokės MMCCCXLVIII g

Vokės MMCCCXLIX g

Vokės MMCCCL g

Vokės MMCCCLI g

Vokės MMCCCLII g

Vokės MMCCCLIII g

Vokės MMCCCLIV g

Vokės MMCCCLV g

Vokės MMCCCLVI g

Vokės MMCCCLVII g

Vokės MMCCCLVIII g

Vokės MMCCCLIX g

Vokės MMCCCLX g

Vokės MMCCCLXI g

Vokės MMCCCLXII g

Vokės MMCCCLXIII g

Vokės MMCCCLXIV g

Vokės MMCCCLXV g

Vokės MMCCCLXVI g

Vokės MMCCCLXVII g

Vokės MMCCCLXVIII g

Vokės MMCCCLXIX g

Vokės MMCCCLXX g

Vokės MMCCCLXXI g

Vokės MMCCCLXXII g

Vokės MMCCCLXXIII g

Vokės MMCCCLXXIV g

Vokės MMCCCLXXV g

Vokės MMCCCLXXVI g

Vokės MMCCCLXXVII g

Vokės MMCCCLXXVIII g

Vokės MMCCCLXXIX g

Vokės MMCCCLXXX g

Vokės MMCCCLXXXI g

Vokės MMCCCLXXXII g

Vokės MMCCCLXXXIII g

Vokės MMCCCLXXXIV g

Vokės MMCCCLXXXV g

Vokės MMCCCLXXXVI g

Vokės MMCCCLXXXVII g

Vokės MMCCCLXXXVIII g

Vokės MMCCCLXXXIX g

Vokės MMCCCXC g

Vokės MMCCCXCI g

Vokės MMCCCXCII g

Vokės MMCCCXCIII g

Vokės MMCCCXCIV g

Vokės MMCCCXCV g

Vokės MMCCCXCVI g

Vokės MMCCCXCVII g

Vokės MMCCCXCVIII g

Vokės MMCCCXCIX g

Vokės MMCD g

Vokės MMCDI g

Vokės MMCDII g

Vokės MMCDIII g

Vokės MMCDIV g

Vokės MMCDV g

Vokės MMCDVI g

Vokės MMCDVII g

Vokės MMCDVIII g

Vokės MMCDIX g

Vokės MMCDX g

Vokės MMCDXI g

Vokės MMCDXII g

Vokės MMCDXIII g

Vokės MMCDXIV g

Vokės MMCDXV g

Vokės MMCDXVI g

Vokės MMCDXVII g

Vokės MMCDXVIII g

Vokės MMCDXIX g

Vokės MMCDXX g

Vokės MMCDXXI g

Vokės MMCDXXII g

Vokės MMCDXXIII g

Vokės MMCDXXIV g

Vokės MMCDXXV g

Vokės MMCDXXVI g

Vokės MMCDXXVII g

Vokės MMCDXXVIII g

Vokės MMCDXXIX g

Vokės MMCDXXX g

Vokės MMCDXXXI g

Vokės MMCDXXXII g

Vokės MMCDXXXIII g

Vokės MMCDXXXIV g

Vokės MMCDXXXV g

Vokės MMCDXXXVI g

Vokės MMCDXXXVII g

Vokės MMCDXXXVIII g

Vokės MMCDXXXIX g

Vokės MMCDXL g

Vokės MMCDXLI g

Vokės MMCDXLII g

Vokės MMCDXLIII g

Vokės MMCDXLIV g

Vokės MMCDXLV g

Vokės MMCDXLVI g

Vokės MMCDXLVII g

Vokės MMCDXLVIII g

Vokės MMCDXLIX g

Vokės MMCDL g

Vokės MMCDLI g

Vokės MMCDLII g

Vokės MMCDLIII g

Vokės MMCDLIV g

Vokės MMCDLV g

Vokės MMCDLVI g

Vokės MMCDLVII g

Vokės MMCDLVIII g

Vokės MMCDLIX g

Vokės MMCDLX g

Vokės MMCDLXI g

Vokės MMCDLXII g

Vokės MMCDLXIII g

Vokės MMCDLXIV g

Vokės MMCDLXV g

Vokės MMCDLXVI g

Vokės MMCDLXVII g

Vokės MMCDLXVIII g

Vokės MMCDLXIX g

Vokės MMCDLXX g

Vokės MMCDLXXI g

Vokės MMCDLXXII g

Vokės MMCDLXXIII g

Vokės MMCDLXXIV g

Vokės MMCDLXXV g

Vokės MMCDLXXVI g

Vokės MMCDLXXVII g

Vokės MMCDLXXVIII g

Vokės MMCDLXXIX g

Vokės MMCDLXXX g

Vokės MMCDLXXXI g

Vokės MMCDLXXXII g

Vokės MMCDLXXXIII g

Vokės MMCDLXXXIV g

Vokės MMCDLXXXV g

Vokės MMCDLXXXVI g

Vokės MMCDLXXXVII g

Vokės MMCDLXXXVIII g

Vokės MMCDLXXXIX g

Vokės MMCDXC g

Vokės MMCDXCI g

Vokės MMCDXCII g

Vokės MMCDXCIII g

Vokės MMCDXCIV g

Vokės MMCDXCV g

Vokės MMCDXCVI g

Vokės MMCDXCVII g

Vokės MMCDXCVIII g

Vokės MMCDXCIX g

Vokės MMCM g

Vokės MMCMI g

Vokės MMCMII g

Vokės MMCMIII g

Vokės MMCMIV g

Vokės MMCMV g

Vokės MMCMVI g

Vokės MMCMVII g

Vokės MMCMVIII g

Vokės MMCMIX g

Vokės MMCMX g

Vokės MMCMXI g

Vokės MMCMXII g

Vokės MMCMXIII g

Vokės MMCMXIV g

Vokės MMCMXV g

Vokės MMCMXVI g

Vokės MMCMXVII g

Vokės MMCMXVIII g

Vokės MMCMXIX g

Vokės MMCMXX g

Vokės MMCMXXI g

Vokės MMCMXXII g

Vokės MMCMXXIII g

Vokės MMCMXXIV g

Vokės MMCMXXV g

Vokės MMCMXXVI g

Vokės MMCMXXVII g

Vokės MMCMXXVIII g

Vokės MMCMXXIX g

Vokės MMCMXXX g

Vokės MMCMXXXI g

Vokės MMCMXXXII g

Vokės MMCMXXXIII g

Vokės MMCMXXXIV g

Vokės MMCMXXXV g

Vokės MMCMXXXVI g

Vokės MMCMXXXVII g

Vokės MMCMXXXVIII g

Vokės MMCMXXXIX g

Vokės MMCMXL g

Vokės MMCMXLI g

Vokės MMCMXLII g

Vokės MMCMXLIII g

Vokės MMCMXLIV g

Vokės MMCMXLV g

Vokės MMCMXLVI g

Vokės MMCMXLVII g

Vokės MMCMXLVIII g

Vokės MMCMXLIX g

Vokės MMCML g

Vokės MMCMLI g

Vokės MMCMLII g

Vokės MMCMLIII g

Vokės MMCMLIV g

Vokės MMCMLV g

Vokės MMCMLVI g

Vokės MMCMLVII g

Vokės MMCMLVIII g

Vokės MMCMLIX g

Vokės MMCMLX g

Vokės MMCMLXI g

Vokės MMCMLXII g

Vokės MMCMLXIII g

Vokės MMCMLXIV g

Vokės MMCMLXV g

Vokės MMCMLXVI g

Vokės MMCMLXVII g

Vokės MMCMLXVIII g

Vokės MMCMLXIX g

Vokės MMCMLXX g

Vokės MMCMLXXI g

Vokės MMCMLXXII g

Vokės MMCMLXXIII g

Vokės MMCMLXXIV g

Vokės MMCMLXXV g

Vokės MMCMLXXVI g

Vokės MMCMLXXVII g

Vokės MMCMLXXVIII g

Vokės MMCMLXXIX g

Vokės MMCMLXXX g

Vokės MMCMLXXXI g

Vokės MMCMLXXXII g

Vokės MMCMLXXXIII g

Vokės MMCMLXXXIV g

Vokės MMCMLXXXV g

Vokės MMCMLXXXVI g

Vokės MMCMLXXXVII g

Vokės MMCMLXXXVIII g

Vokės MMCMLXXXIX g

Vokės MMCMXC g

Vokės MMCMXCI g

Vokės MMCMXCII g

Vokės MMCMXCIII g

Vokės MMCMXCIV g

Vokės MMCMXCV g

Vokės MMCMXCVI g

Vokės MMCMXCVII g

Vokės MMCMXCVIII g

Vokės MMCMXCIX g

Vokės MMM g

Vokės MMMI g

Vokės MMMII g

Vokės MMMIII g

Vokės MMMIV g

Vokės MMMV g

Vokės MMMVI g

Vokės MMMVII g

Vokės MMMVIII g

Vokės MMMIX g

Vokės MMMX g

Vokės MMMXI g

Vokės MMMXII g

Vokės MMMXIII g

Vokės MMMXIV g

Vokės MMMXV g

Vokės MMMXVI g

Vokės MMMXVII g

Vokės MMMXVIII g

Vokės MMMXIX g

Vokės MMMXX g

Vokės MMMXXI g

Vokės MMMXXII g

Vokės MMMXXIII g

Vokės MMMXXIV g

Vokės MMMXXV g

Vokės MMMXXVI g

Vokės MMMXXVII g

Vokės MMMXXVIII g

Vokės MMMXXIX g

Vokės MMMXXX g

Vokės MMMXXXI g

Vokės MMMXXXII g

Vokės MMMXXXIII g

Vokės MMMXXXIV g

Vokės MMMXXXV g

Vokės MMMXXXVI g

Vokės MMMXXXVII g

Vokės MMMXXXVIII g

Vokės MMMXXXIX g

Vokės MMMXL g

Vokės MMMXLI g

Vokės MMMXLII g

Vokės MMMXLIII g

Vokės MMMXLIV g

Vokės MMMXLV g

Vokės MMMXLVI g

Vokės MMMXLVII g

Vokės MMMXLVIII g

Vokės MMMXLIX g

Vokės MMML g

Vokės MMMLI g

Vokės MMMLII g

Vokės MMMLIII g

Vokės MMMLIV g

Vokės MMMLV g

Vokės MMMLVI g

Vokės MMMLVII g

Vokės MMMLVIII g

Vokės MMMLIX g

Vokės MMMLX g

Vokės MMMLXI g

Vokės MMMLXII g

Vokės MMMLXIII g

Vokės MMMLXIV g

Vokės MMMLXV g

Vokės MMMLXVI g

Vokės MMMLXVII g

Vokės MMMLXVIII g

Vokės MMMLXIX g

Vokės MMMLXX g

Vokės MMMLXXI g

Vokės MMMLXXII g

Vokės MMMLXXIII g

Vokės MMMLXXIV g

Vokės MMMLXXV g

Vokės MMMLXXVI g

Vokės MMMLXXVII g

Vokės MMMLXXVIII g

Vokės MMMLXXIX g

Vokės MMMLXXX g

Vokės MMMLXXXI g

Vokės MMMLXXXII g

Vokės M



SWECO
© UAB "Sweco Lietuva", 2024
Obr. g. 124, LT-08200 Vilnius
Tel. (5 1) 262 2021
www.sweco.lt

Žemėlapio sudėtyvinė pamatinė:
© UAB Nekilnojo Turto Kadastrų Vilnius sąvivietiškė, 2021;
© SE Parametrų plėtos, 2000 © SE Vilniaus plėtos, 2001 LT-DBK30000-V
© Nacionalinė žemės tarnyba prie ŽŪM, 1998-2000 DRTTOLT
© Nacionalinė žemės tarnyba prie ŽŪM, 2000-2001 Aplinkos ir gatvių duomenys
© VJ Regiotrų Centras, 2011 Lietuvos Respublikos saugomų teritorijų vektoriniai kadastro duomenys,
© Valstybinė saugomų teritorijų tarnyba prie Aplinkos ministerijos, 2008

Projekto "Rail Baltica" geležinkelio linijos Kaunas - Vilnius susisiekimo komunikacijų inžinerinės infrastruktūros vystymo planas ir poveikio aplinkai vertinimas.
Planuojamos situacijos (2056 m.) geležinkelio transporto sukeliamo triukšmo sklaidos modeliavimo rezultatų schema įvertinus triukšmo mažinimo priemones (Lvakaras).

Lapas Nr. 6


CH 14+000
CH 13+000
CH 12+000
CH 11+000
CH 0+000
CH 1+000
CH 2+000
CH 3+000
Gurelių k.
Vilniaus m. sav.
Vilniaus m.
Trakų Vokės k.
Abiejų Tautų Respublikos pl
Trampolio g
Kalvarijų g
Kirtimų g
Ø1054.0mm/350m
Ø1054.0mm/350m
Ø1054.0mm/350m

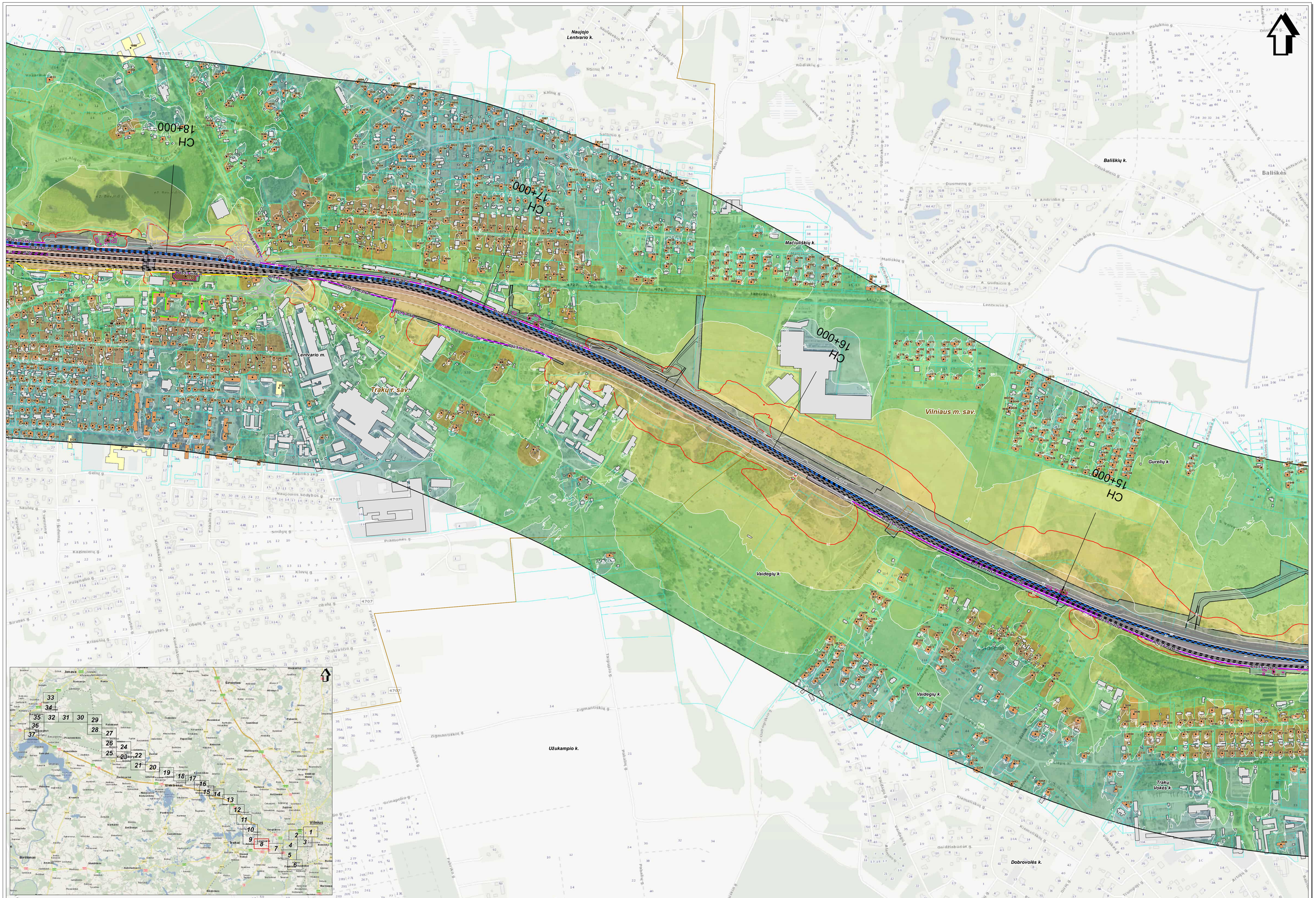

SWECO
© LAKD "Sweco Lietuva", 2024
Gen. pl. 13A, LT-08200 Vilnius
Tel. (8 5) 262 2021
www.sweco.lt

Žemėlapio šaltiniai panaudoti:
© UAB "Regia", 2024; Žemėlapių rinkinio versiškumas, 2021;
© SI "Parko valdos planas", 2000-09; Užstatos planas, 2001-11,TZ08X00000-V
© Nacionalinė žemės tarnyba pre ŽŪNE 1998-2005;ORT10LT
© Nacionalinė žemės tarnyba pre ŽŪNE 1998-2005;ORT10LT
© Valstybinė saugomų teritorijų tarnyba pre Aplinkos ministerijos, 2011;
© LT Regia/Cyclomedia, 2011;Lietuvos Respublikos saugomų teritorijų valstybės kadastro duomenys.
© Valstybinė saugomų teritorijų tarnyba pre Aplinkos ministerijos, 2008

Mastelis 1:5000
50 0 50 100 metrų

Projekto "Rail Baltica" geležinkelio linijos Kaunas - Vilnius susisiekimo komunikacijų inžinerinės infrastruktūros vystymo planas ir poveikio aplinkai vertinimas.
Planuojamos situacijos (2056 m.) geležinkelio transporto sukeliamo triukšmo sklaidos modeliavimo rezultatų schema įvertinus triukšmo mažinimo priemones (Lvakaras).

Lapas Nr. 8

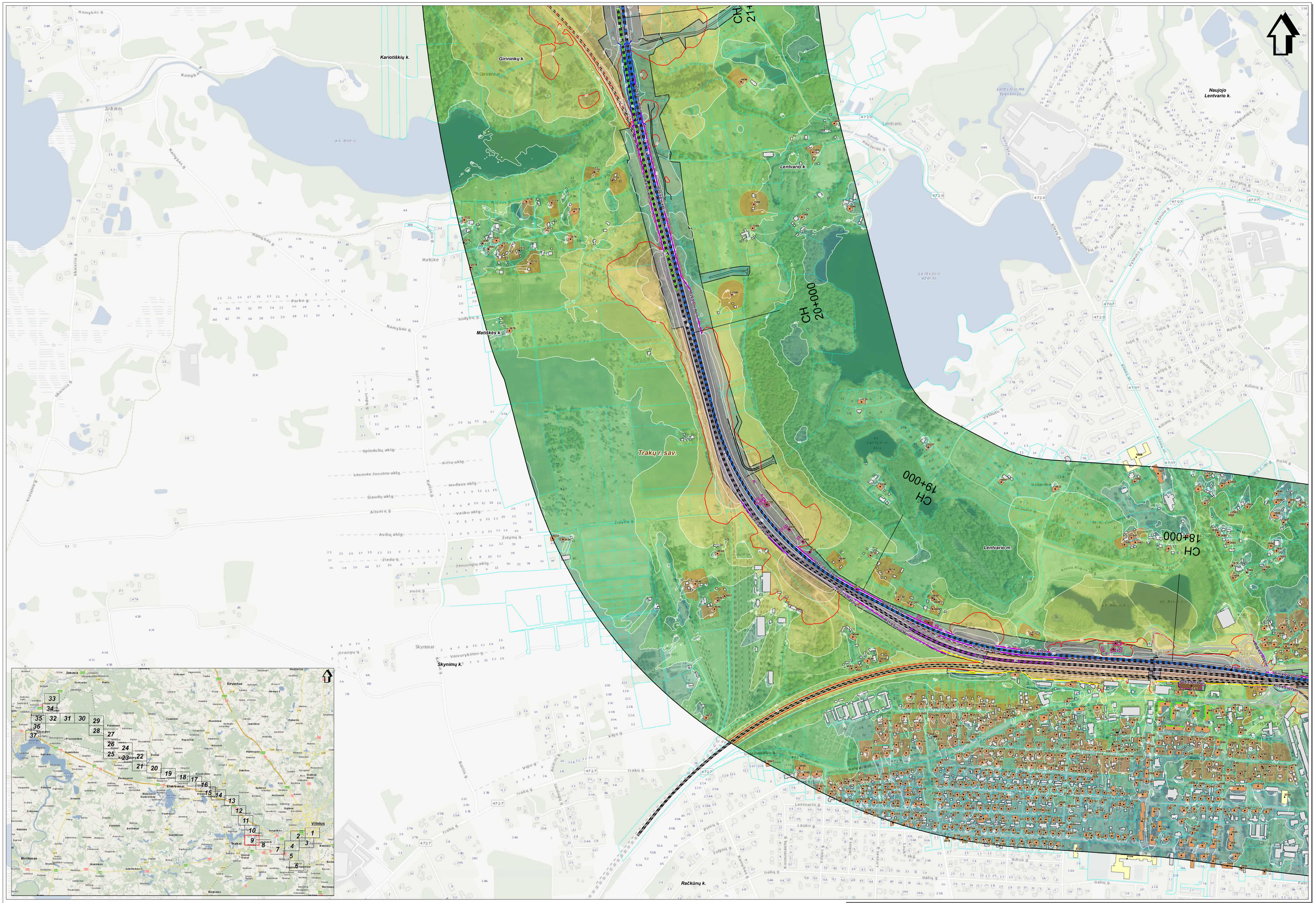

Žemėlapio autoriumi pavaizduotas:
© Lietuvos geografinių erdvinių duomenų rininio savivaldybės, 2007;
© IĮ Planvetūra įdarbis, 2000 IĮ, IĮ Vilniaus planas, 3301127904300000-V
© Nacionalinė žemės tarnyba prie ŽŪM, 1998-2005;DRT/10LT
© Nacionalinė žemės tarnyba prie ŽŪM, 2003-2011 duomenų sluoksnis.
© VĮ Registrų Centras, 2011 Lietuvos Respublikos aeogrinių tinklų valdytojas nedalinis duomenys.
© Valstybinė aeogrinių tinklų tarnyba prie Aplinkos ministerijos, 2009

SWECO
© UAB "Sweco Lietuva", 2024
Ozo g. 10A, LT-08200 Vilnius
Tel. (8 5) 262 2300
www.sweco.lt

Mastelis 1:5000
50 0 50 100 metrų

Projekto "Rail Baltica" geležinkelio linijos Kaunas - Vilnius susisiekimo komunikacijų inžinerinės infrastruktūros vystymo planas ir poveikio aplinkai vertinimas.
Planuojamos situacijos (2056 m.) geležinkelio transporto sukeliamo triukšmo skalaidos modeliavimo rezultatų schema įvertinus triukšmo mažinimo priemones (Lvakaras).

Lapas Nr. 9



SWECO
© UAB "Sweco Lietuva", 2024
Ozo g. 12A, LT-08200 Vilnius
Tel. (8 5) 262 0501
www.sweco.lt

Žemėlapio autorystė ir panaudota:
© UAB "Hot-Balt", 2010 (GAN duomenų rinkinio savininkė, 2021);
© Nacionalinė žemės tarnyba prie ŽŪM, 1999-2000,1997,2000,2004,2005,2009-V
© Nacionalinė žemės tarnyba prie ŽŪM, 1999-2000,1997,2002
© Nacionalinė žemės tarnyba prie ŽŪM, 2003-2011,Aplinkos ir gamtų duomenys.
© VĮ Registrų Centras, 2017,Lietuvos Respublikos saugomų teritorijų valstybės kadastro duomenys.
© Valstybinės saugomų teritorijų tarnyba prie Aplinkos ministerijos, 2008

Mastelis 1:5000
50 0 50 100 metrų

Projekto "Rail Baltica" geležinkelio linijos Kaunas - Vilnius susisiekimo komunikacijų inžinerinės infrastruktūros vystymo planas ir poveikio aplinkai vertinimas.
Planuojamos situacijos (2056 m.) geležinkelio transporto sukeliamo triukšmo sklaidos modeliavimo rezultatų schema įvertinus triukšmo mažinimo priemones (Lvakaras).

Lapas Nr. 10

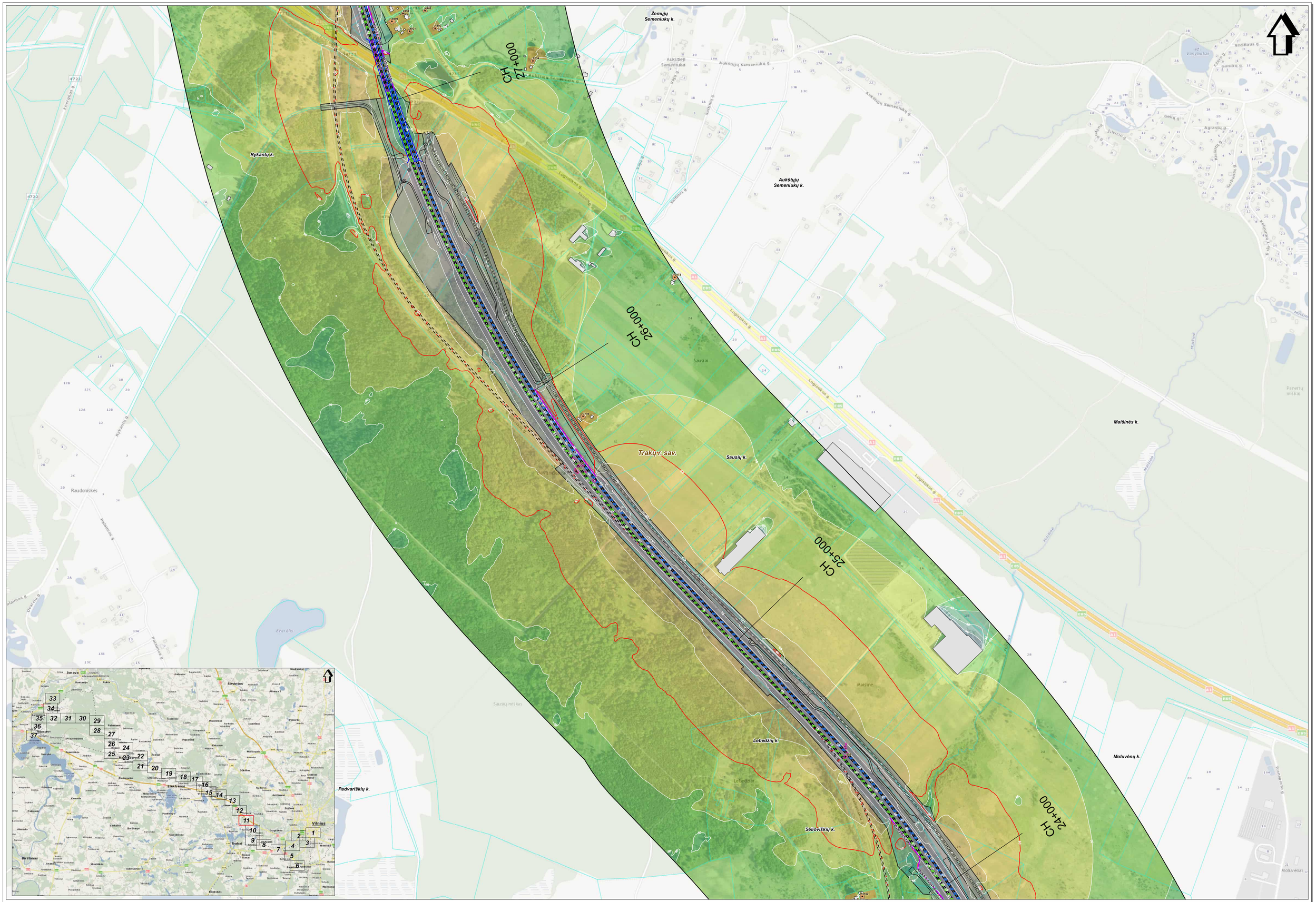

SWECO
© UAB "Sweco Lietuva" 2024
Oro g. 13A, LT-08200 Vilnius
Tel. (5 1) 262 2921
www.sweco.lt

Žemėlapio sudarymui panaudota:
© UAB Ind. Baltic, 2010 Sukauskiių rajono savivaldybė, 2001
© Vilniaus miškų ūkio, 2010 © Vilniaus miškas, 2001 LT-DSK300000-V
© Nacionalinė žemės tarnyba prie ŽŪM, 1998-2008 DRTTIS2
© Nacionalinė žemės tarnyba prie ŽŪM, 2009-2011 Adresų ir gatvių duomenys
© VJ Regionų Centras, 2011 Lietuvos Respublikos saugomų teritorijų valdybės kadastro duomenys
© Valdybinė saugomų teritorijų tarnyba prie Aplinkos ministerijos, 2008

Projekto "Rail Baltica" geležinkelio linijos Kaunas - Vilnius susisiekimo komunikacijų inžinerinės infrastruktūros vystymo planas ir poveikio aplinkai vertinimas.
Planuojamos situacijos (2056 m.) geležinkelio transporto sukeliamo triukšmo sklados modeliavimo rezultatų schema įvertinus triukšmo mažinimo priemones (Lvakaras).

Lapas Nr. 11

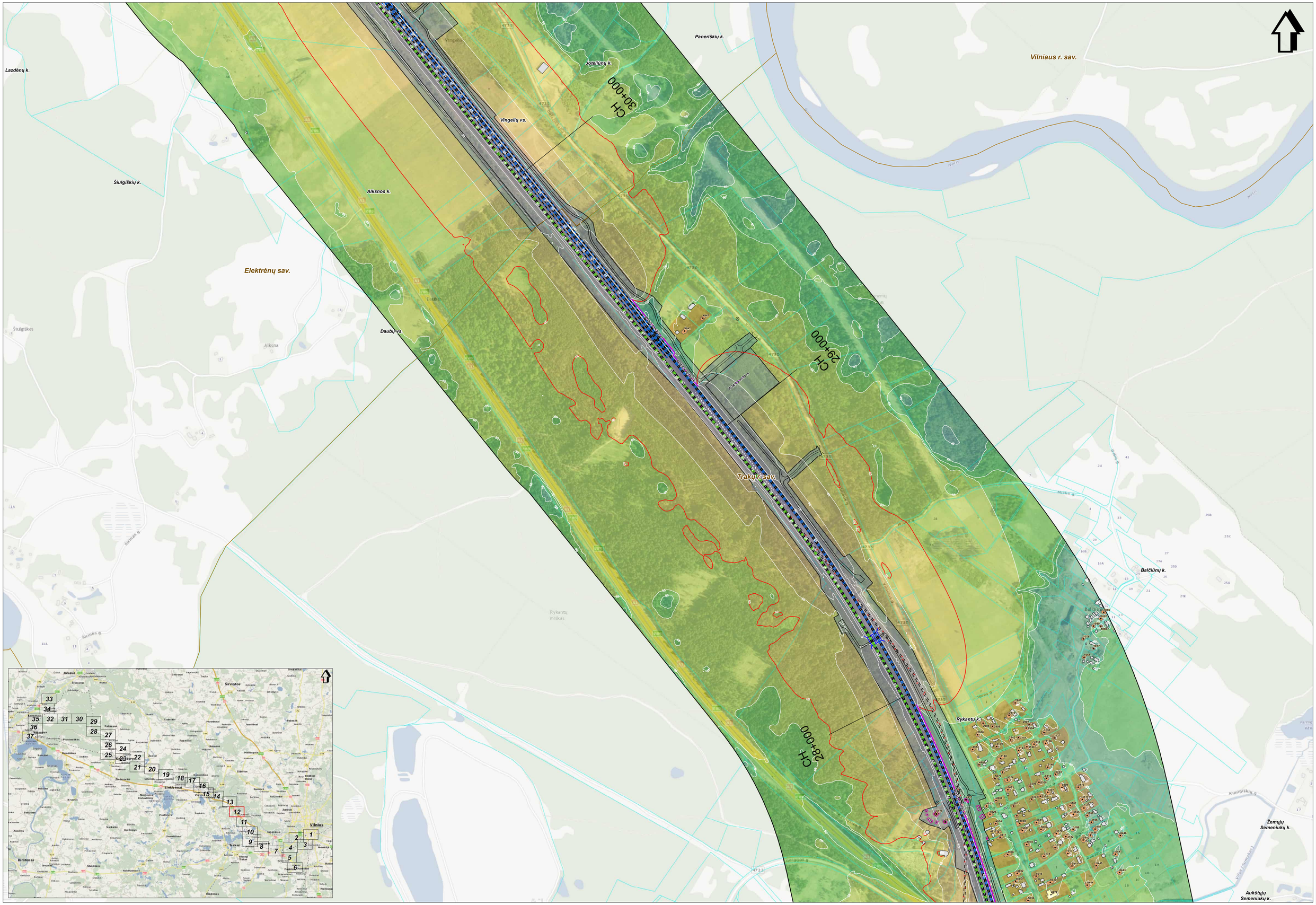

SWECO
© UAB "Sweco Lietuva" 2024
Obr.g. 124, LT-08200 Vilnius
Tel. (8 5) 262 2921
www.sweco.lt

Žemėlapio sudarymui panaudota:
© UAB mid-Baltic, 2010; Šiaurės Vilniaus savivaldybė, 2001;
© UAB Panevėžio planas, 2010; © SL Vilniaus planas, 2011; LT-DKM30000-V
© Nacionalinė žemės tarnyba prie ŽŪM, 1998-2008; DMTVLT
© Nacionalinė žemės tarnyba prie ŽŪM, 2003-2011; Aikesų ir gatvių duomenys;
© VJ Regiony Centras, 2011; Lietuvos Respublikos saugomų teritorijų valstybės kadastro duomenys;
© Valstybinė saugomų teritorijų tarnyba prie Aplinkos ministerijos, 2008

Projekto "Rail Baltica" geležinkelio linijos Kaunas - Vilnius susisiekimo komunikacijų inžinerinės infrastruktūros vystymo planas ir poveikio aplinkai vertinimas.
Planuojamos situacijos (2056 m.) geležinkelio transporto sukeliamo triukšmo sklaidos modeliavimo rezultatų schema įvertinus triukšmo mažinimo priemones (Lvakaras).

Lapas Nr. 12

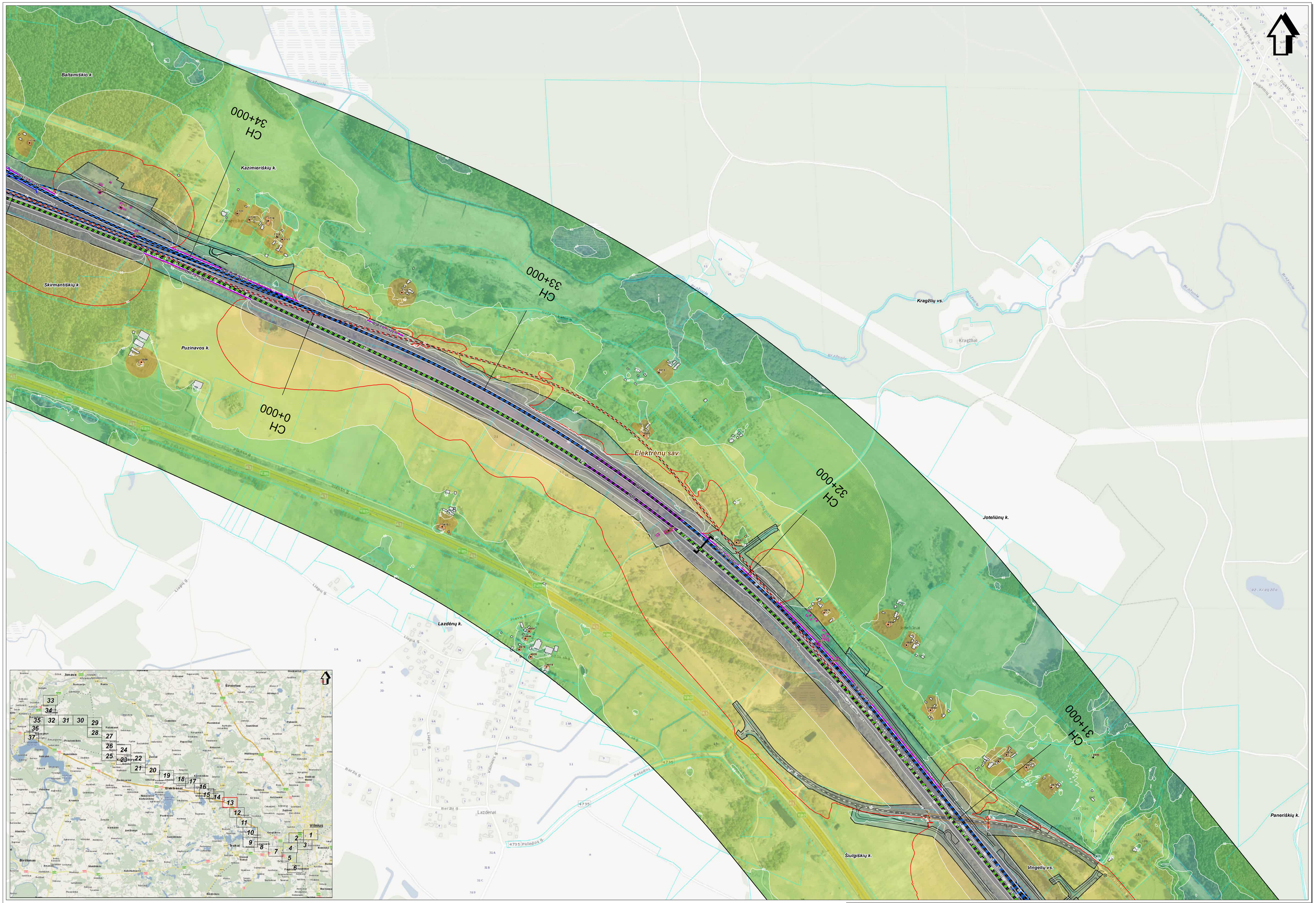

SWECO
© Lietuvos Tiesos Leidinys 2024
Obr.g. 13A, LT-08200 Vilnius
Tel. (5 1) 262 2021
www.sweco.lt

Žemėlapio sudėtymui panaudotas:
© Lietuvos Kelių Žinių Sąsiuvinių vaizdo sanvaitėjėlė, 2001;
© Ūkinės Paskirtės planas, 2000 D. 02 Vilnius ziemas, 2001.LT.DIR30000-V
© Nacionalinė žemės tarnyba prie ŽŪM, 1998-2000 DIR10LT
© Nacionalinė žemės tarnyba prie ŽŪM, 2003-2011 Aplinkų ir gatvių duomenys.
© VJ Regiūnų Centras, 2011 Lietuvos Respublikos saugomų teritorijų valdėjėlė kadastro duomenys.
© Valdėjėlė saugomų teritorijų tarnyba prie Aplinkos ministerijos, 2008

Mastelis 1:5000
50 0 50 100 metrų

Projekto "Rail Baltica" geležinkelio linijos Kaunas - Vilnius susisiekimo komunikacijų inžinerinės infrastruktūros vystymo planas ir poveikio aplinkai vertinimas.
Planuojamos situacijos (2056 m.) geležinkelio transporto sukeliamo triukšmo sklaidos modeliavimo rezultatų schema įvertinus triukšmo mažinimo priemones (Lvakaras).

Lapas Nr. 13

Projekto "Rail Baltica" geležinkelio linijos Kaunas - Vilnius susisiekimo komunikacijų inžinerinės infrastruktūros vystymo planas ir poveikio aplinkai vertinimas.
Pianuojamos situacijos (2056 m.) geležinkelio transporto sukeliamo triukšmo sklaidos modeliavimo rezultatų schema įvertinus triukšmo mažinimo priemones (1.vakaras).

Lapas Nr. 14

Mastelis 1:5000

0 50 100 metų

SWECO

Užsakovas: Lietuvos geležinkeliai, UAB
Data: X: 541 / Y: 6062 metai
Nr. 2020/1
www.rail.lt

© Šiame lape pateikti duomenys: 2020 m. Lietuvos geležinkelių infrastruktūros vystymo planas ir PAV. 1998-2005 ORT10LT
© Naudojamos žemėlapio dalys: 2020 m. Lietuvos geležinkelių infrastruktūros vystymo planas ir PAV. 2020 ITP Planet / Lietuvos kelių informacinė duomenų bazė
© Naudojamos žemėlapio dalys: 2020 m. Lietuvos geležinkelių infrastruktūros vystymo planas ir PAV. 2020 ITP Planet / Lietuvos automobilių kelių direkcija prie Susisiekimo ministerijos. 2020
© Naudojami duomenys iš Lietuvos geografinės erdvinės informacijos ir valdymo sistemos (LGEIVIS). 2020

CH 1+000
CH 2+000
CH 3+000
CH 4+000
CH 35+000
CH 36+000
CH 37+000
CH 38+000

Skirmantiškės
Lazdėnų k.
Pužimavos k.
Skirmantiškių k.
Kazimieriškių k.
Malūnėlio k.
Dumblio k.
Elektrėnų sav.
Balsių k.
Balčiai
Vilnius
Joniškė
Šiluvinėnai
Balsiai
Balsiškės
Balsių k.
Balsių ež.
Esterinės vs.
Varnikių k.
Balčiškių k.
Šaltupės k.
Šaltupės
Varnikės
Balčiškės
Balčiškių k.
Balčiškių ež.
Balčiškių pel.
Balčiškių miš.
Balčiškių kel.
Balčiškių tv.
Balčiškių vs.
Balčiškių sod.
Balčiškių gyv.
Balčiškių ūk.
Balčiškių dv.
Balčiškių kap.
Balčiškių bažn.
Balčiškių mok.
Balčiškių pašt.
Balčiškių stot.
Balčiškių aer.
Balčiškių uost.
Balčiškių jūr.
Balčiškių upė.
Balčiškių ežer.
Balčiškių kal.
Balčiškių slėn.
Balčiškių pak.
Balčiškių lyg.
Balčiškių pus.
Balčiškių dyk.
Balčiškių sav.
Balčiškių raj.
Balčiškių apskr.
Balčiškių vals.
Balčiškių sen.
Balčiškių mst.
Balčiškių m.
Balčiškių k.
Balčiškių vs.
Balčiškių kel.
Balčiškių tv.
Balčiškių ež.
Balčiškių pel.
Balčiškių miš.
Balčiškių sod.
Balčiškių gyv.
Balčiškių ūk.
Balčiškių dv.
Balčiškių kap.
Balčiškių bažn.
Balčiškių mok.
Balčiškių pašt.
Balčiškių stot.
Balčiškių aer.
Balčiškių uost.
Balčiškių jūr.
Balčiškių upė.
Balčiškių ežer.
Balčiškių kal.
Balčiškių slėn.
Balčiškių pak.
Balčiškių lyg.
Balčiškių pus.
Balčiškių dyk.
Balčiškių sav.
Balčiškių raj.
Balčiškių apskr.
Balčiškių vals.
Balčiškių sen.
Balčiškių mst.
Balčiškių m.

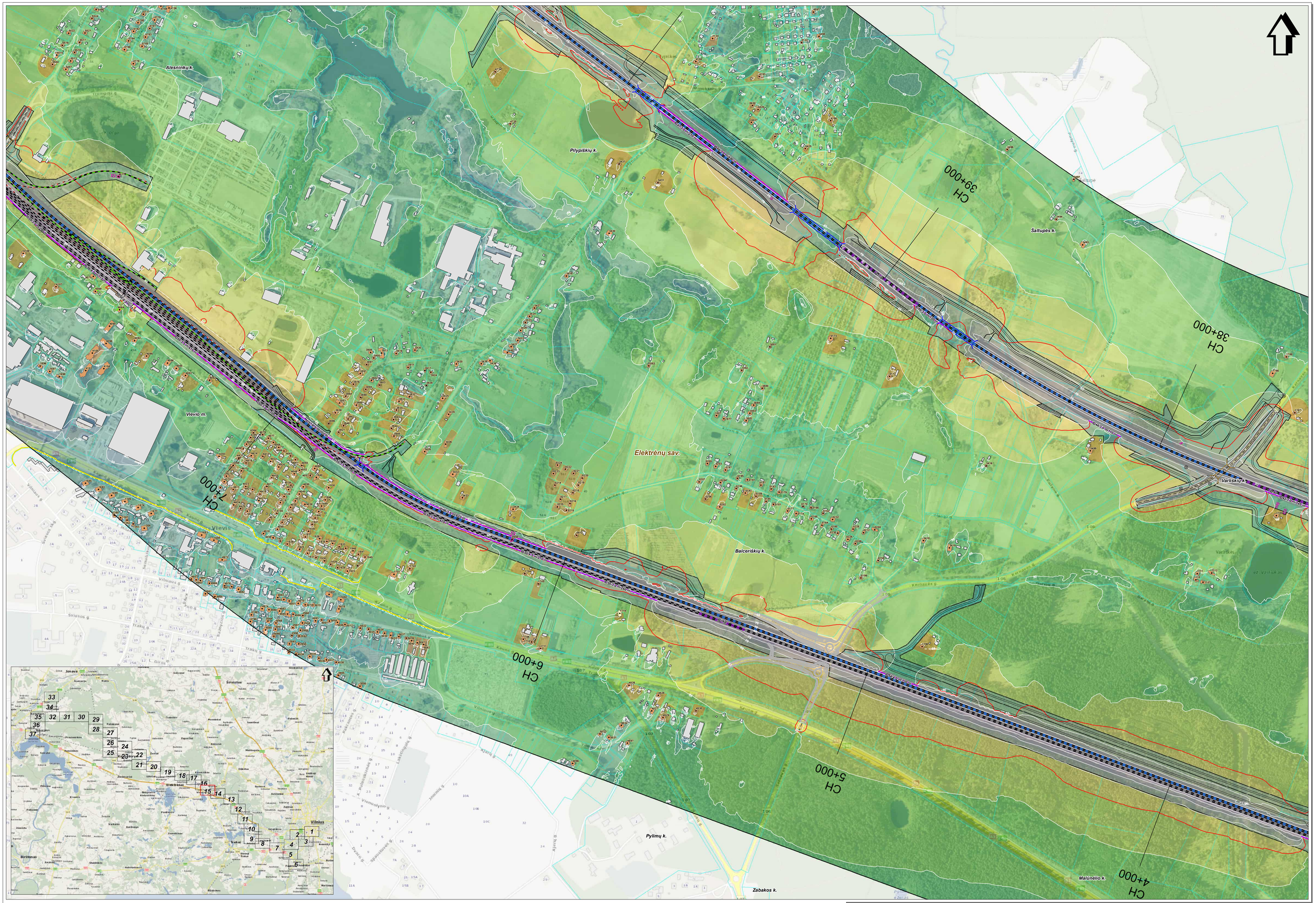

SWECO
© UAB "Sweco Lietuva", 2024
Otrų g. 13A, LT-08200 Vilnius
Tel. (5 5) 262 2021
www.sweco.lt

Žemėlapio sudėtymui panaudota:
© UAB mod. Baltic, 2010 Šalinkelių rajono sanvaitėjė, 2001;
© ST Panevėžio plėnas, 2000 © Ž Vilnius plėnas, 2001 LT-08430000-V
© Nacionalinė žemės tarnyba pre ŽŪM, 1998-2005 ORTHOLT
© Nacionalinė žemės tarnyba pre ŽŪM, 2005-2011 Aitvaų ir gatvių duomenys
© VJ Regiony Centras, 2011 Lietuvos Respublikos saugomų teritorijų vaizdyšės kadastro duomenys
© Valstybinė saugomų teritorijų tarnyba pre Aplinkos ministerijos, 2008

Mastelis 1:5000

50 0 50 100 metrų

Projekto "Rail Baltica" geležinkelio linijos Kaunas - Vilnius susisiekimo komunikacijų inžinerinės infrastruktūros vystymo planas ir poveikio aplinkai vertinimas.
Planuojamos situacijos (2056 m.) geležinkelio transporto sukeliamo triukšmo sklaidos modeliavimo rezultatų schema įvertinus triukšmo mažinimo priemones (Lvakaras).

Lapas Nr. 15

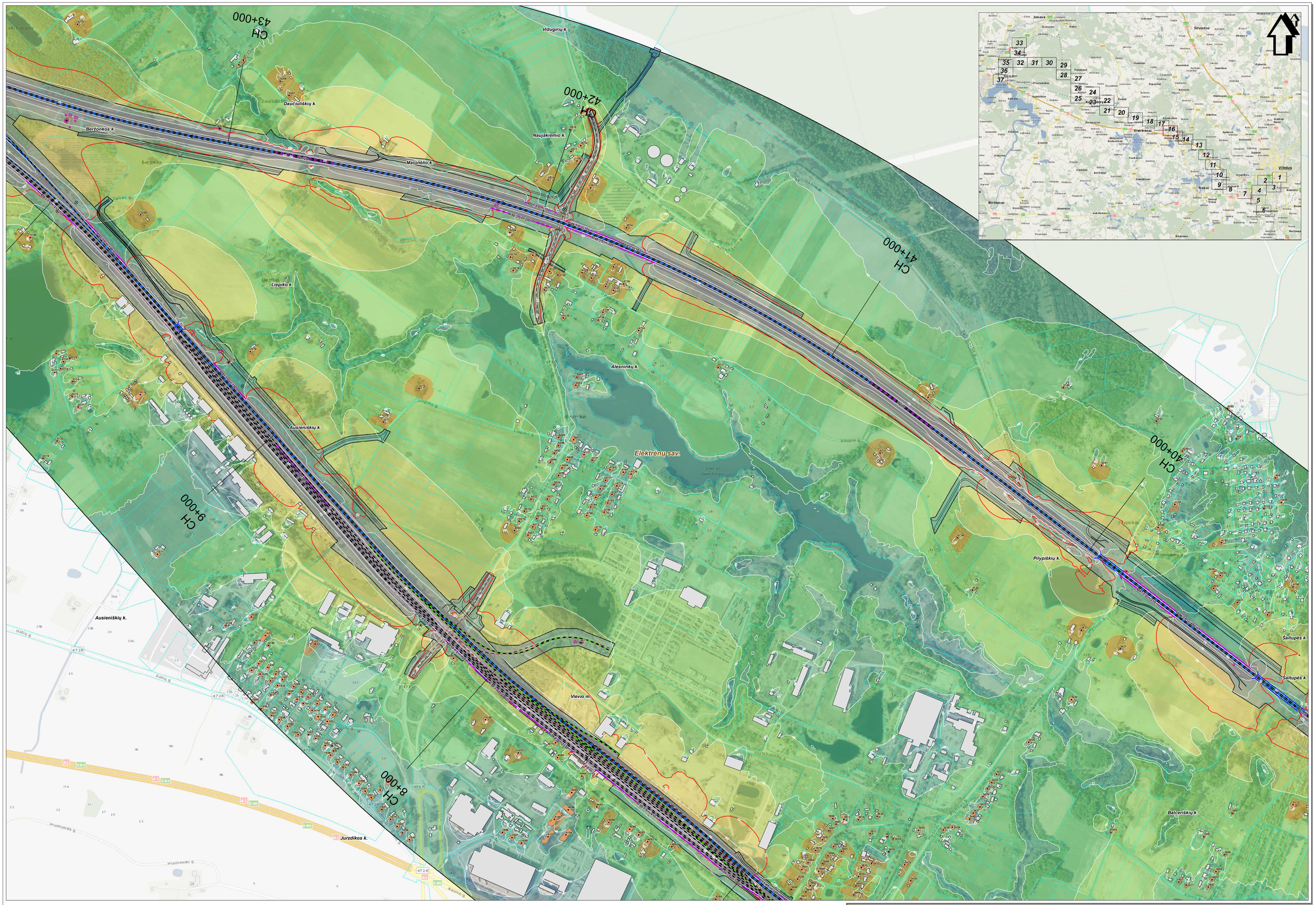
CH 43+000
CH 42+000
CH 41+000
CH 40+000
CH 9+000
CH 8+000
Vidugirių k.
Daučiuliškių k.
Naujakiemio k.
Beržonkos k.
Maluneliū k.
Liepikė k.
Alesninkų k.
Elektrėnų sav.
Ausieniškių k.
Jurzdikos k.
Vievio m.
Pilypiškių k.
Šaltupės k.
Balceriškių k.
Jonava
Širvintos
Vilniuus
Trakai
Birštonas
Elektrėnai
Kaišiadorys
Kaunas
Prienai
Alytus
Varėna
Druskininkai
Lazdijai
Marijampolė
Vilkaviškis
Kalvarija
Šakiai
Jurbarkas
Tauragė
Pagėgiai
Šilutė
Klaipėda
Neringa
Palanga
Kretinga
Skuodas
Mažeikiai
Telšiai
Plungė
Rietavas
Šilalė

Projekto "Rail Baltica" geležinkelio linijos Kaunas - Vilnius susisiekimo komunikacijų inžinerinės infrastruktūros vystymo planas ir poveikio aplinkai vertinimas. Pranešimo situacijos (2056 m.) geležinkelio transporto sukeliamo triukšmo skaičiavimo rezultatų schema įvertinus triukšmo mažinimo priemones (1.variantas).

Lapas Nr. 17

Mastelis 1:5000

50 0 50 100 metai

SWECO

Užsakovas: Lietuvos geležinkeliai, AB
Užsakovo atstovas: Vytautas Kaminskas, tel. +370 612 80000, el. p. vytautas.kaminskas@rail.lt
Projektuotojas: Sweco Lietuva, UAB, tel. +370 5 2396200, el. p. info@sweco.lt
Projektuotojo atstovas: Ramūnas Kaminskas, tel. +370 687 77527, el. p. ramunas.kaminskas@sweco.lt
Projektuotojo atsakingas darbų vadovas: Ramūnas Kaminskas, tel. +370 687 77527, el. p. ramunas.kaminskas@sweco.lt
Projektuotojo atsakingas projektuotojas: Ramūnas Kaminskas, tel. +370 687 77527, el. p. ramunas.kaminskas@sweco.lt
Projektuotojo atsakingas projektuotojas (inžinerinė geologija): Ramūnas Kaminskas, tel. +370 687 77527, el. p. ramunas.kaminskas@sweco.lt
Projektuotojo atsakingas projektuotojas (inžinerinė hidrologija): Ramūnas Kaminskas, tel. +370 687 77527, el. p. ramunas.kaminskas@sweco.lt
Projektuotojo atsakingas projektuotojas (inžinerinė geodezija): Ramūnas Kaminskas, tel. +370 687 77527, el. p. ramunas.kaminskas@sweco.lt
Data: 6 - 04 - 2022
Žymuo: 2022-0406-1
Versija: 1
www.sweco.lt

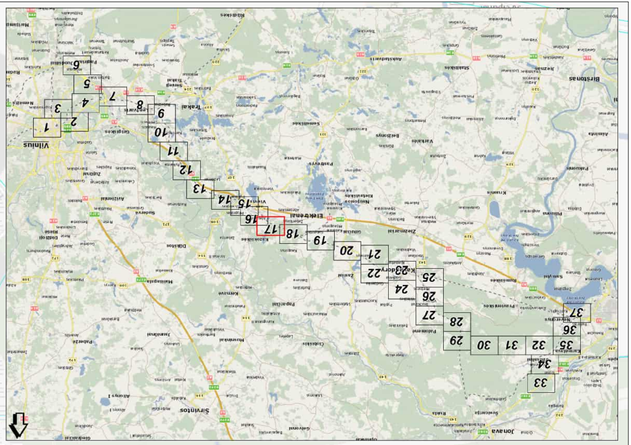

CH 10+000

CH 11+000

CH 43+000

CH 44+000

CH 45+000

CH 46+000

Ausieniškių k.

Aleksinių k.

Liepkio k.

Maliunėlio k.

Naujakiemio k.

Strėpiūnų k.

Elektrėnų sav.

Zlotmarkos

Barzdonkos k.

Zagarinos k.

Vitulynių k.

Daukšiūnų k.

Treigių g.

Vilniaus g.

Aukštoji g.

Vievio m.

Projektas "Rail Baltica" geležinkelio linijos Kaunas - Vilnius susisiekimo komunikacijų inžinerinės infrastruktūros vystymo planas ir poveikio aplinkai vertinimas.
Pirmuonjamos situacijos (2056 m.) geležinkelio transporto sukeliamo triukšmo sklaidos modeliavimo rezultatų schema įvertinus triukšmo mažinimo priemones (1.variantas).

Lapas Nr. 18

Mastelis 1:5000

50 0 50 100 metai

SWECO

Užsakovas: Ministerstvo pirmininko patarėjų grupė
Užsakymo Nr.: 1.20.1.0-0000-20164
Data: X. 20.1.0-0000-20164
Užsakovo atstovas: Ministerstvo pirmininko patarėjų grupė

Cineikių k.
Pūriškių k.
Kaugonių k.
Buivūnų k.
Kaišiadorių r. sav.
Čiviškių k.
Tadaravos k.
Skynimų k.
Koncepto k.
Pūstakiemio k.
Elektrėnų sav.
Gilučių k.
Gabriliavos k.
Migučionių k.
Pūstakiemis
Tadnaviai
Skynimų g
Migučionių g
Prakutė
Skynimų akig
Tadnaviai akig
Serieji Migučionys

CH 54+000
CH 53+000
CH 52+000
CH 51+000

Jonava
Širvintos
Vilnius
Trakai
Elektrėnai
Birštonas
Kaunas
Kalvarija
Kazlų Rūda
Kybartai
Vilkaviškis
Marijampolė
Šakiai
Jurbarkas
Raseiniai
Kėdainiai
Panevėžys
Ukmergė
Utena
Molėtai
Švenčionys
Ignalina
Visaginas
Zarasai
Anykščiai
Rokiškis
Pasvalys
Biržai
Kupiškis
Radviliškis
Šiauliai
Joniškis
Pakruojis
Mažeikiai
Telšiai
Plungė
Klaipėda
Šilutė
Tauragė
Šilalė
Skuodas
Kretinga
Palanga
Gargždai
Naujoji Akmenė
Akmenė
Joniškėlis
Pakruojo
Radviliškio
Kelmė
Šiaulių
Tauragės
Šilalės
Plungės
Telšių
Mažeikių
Skuodo
Kretingos
Klaipėdos
Šilutės
Gargždų
Palangos
Naujosios Akmenės
Akmenės
Joniškėlio
Pakruojo
Radviliškio
Kelmės
Šiaulių
Tauragės
Šilalės
Plungės
Telšių
Mažeikių
Skuodo
Kretingos
Klaipėdos
Šilutės
Gargždų
Palangos

1 2 3 4 5 6 7 8 9 10 11 12 13 14 15 16 17 18 19 20 21 22 23 24 25 26 27 28 29 30 31 32 33 34 35 36 37

Mastelis 1:5000
50 0 50 100 metų

SWECO
© UAB "Sweco Lietuva", 2024
Ozo g. 10A, LT-08200 Vilnius
Tel. (8 5) 262 2001
www.sweco.lt

Žemėlapio autoriumi pareiškia:
© Nacionalinė žemės tarnyba prie ŽŪM, 1999-2005;
© IĮ Parkwida įdarbis, 2000-01; © Vilniaus užsienio, 3301127284300030-V
© Nacionalinė žemės tarnyba prie ŽŪM, 1999-2005;DIRTIS17
© Nacionalinė žemės tarnyba prie ŽŪM, 2005-2011 Arkeo ir gaisrų duomenys.
© VĮ Registrų Centras, 2017;Lietuvos Respublikos saugomų teritorijų valstybės kadastro duomenys.
© Valstybinė saugomų teritorijų tarnyba prie Aplinkos ministerijos, 2008

Projekto "Rail Baltica" geležinkelio linijos Kaunas - Vilnius susisiekimo komunikacijų inžinerinės infrastruktūros vystymo planas ir poveikio aplinkai vertinimas.
Planuojamos situacijos (2056 m.) geležinkelio transporto sukeliamo triukšmo sklaidos modeliavimo rezultatų schema įvertinus triukšmo mažinimo priemones (Lvakaras).

Lapas Nr. 19

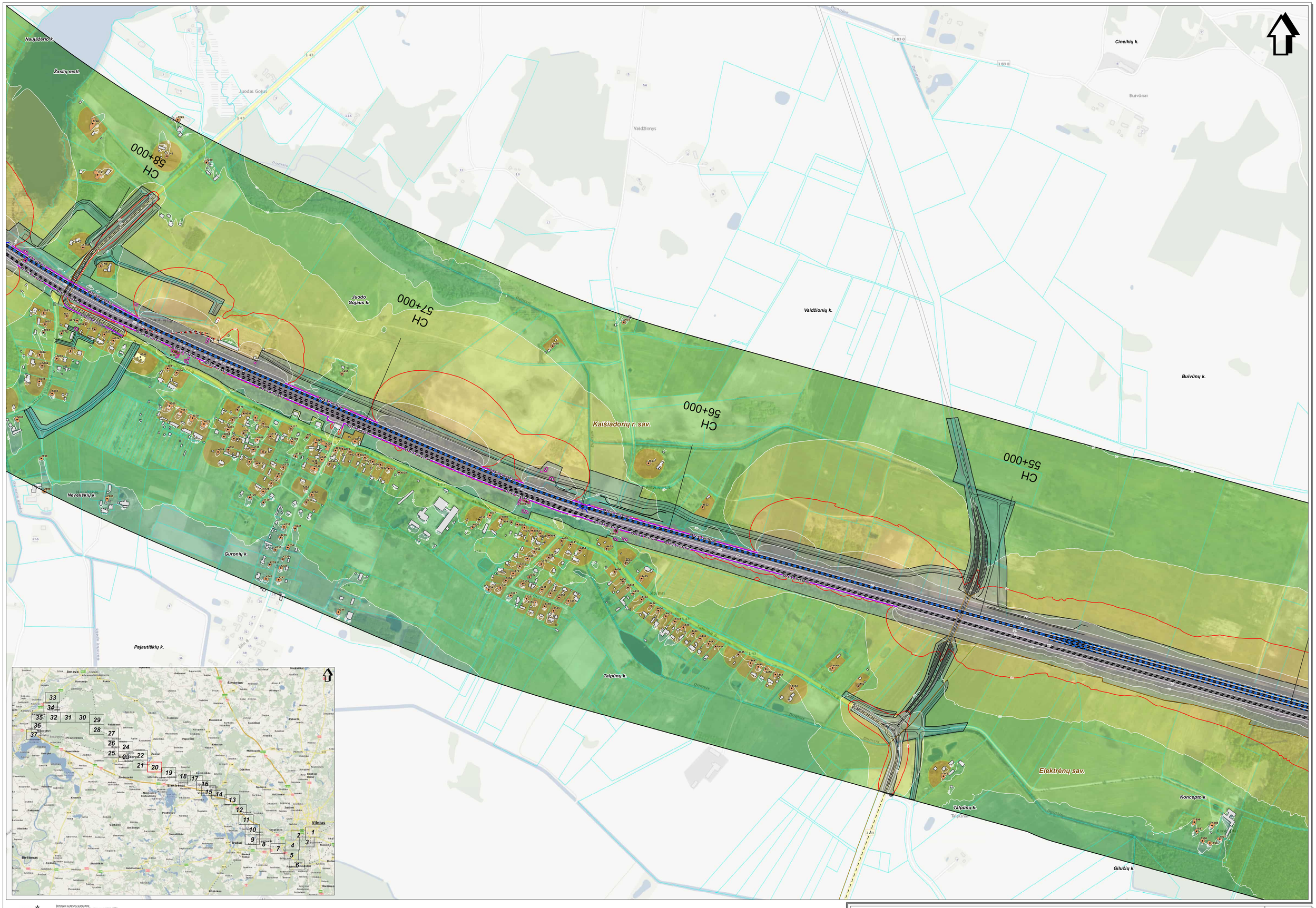

SWECO
© UAB "Sweco Lietuva", 2024
Ojo g. 12A, LT-08200 Vilnius
Tel. (8 5) 202 2021
www.sweco.lt

Žemėlapio autoriumi pateikiama:
© UAB Hnit-Baltic, 2010 Geografinių rajonų savivaldybės, 2001;
© BJ Parkvėdos planas, 2000 ir 2) Vilniaus planas, 2001LT2DKS60000-V
© Nacionalinė žemės tarnyba prie ŽŪM, 2005-2011 Adresai ir gatvių duomenys.
© Nacionalinė žemės tarnyba prie ŽŪM, 2005-2011 Adresai ir gatvių duomenys.
© VĮ Registrų Centras, 2011,Lietuvos Respublikos saugomų teritorijų valstybės kadastro duomenys.
© Valstybinė saugomų teritorijų tarnyba prie Aplinkos ministerijos, 2008

Projekto "Rail Baltica" geležinkelio linijos Kaunas - Vilnius susisiekimo komunikacijų inžinerinės infrastruktūros vystymo planas ir poveikio aplinkai vertinimas.
Planuojamos situacijos (2056 m.) geležinkelio transporto sukeliamo triukšmo sklaidos modeliavimo rezultatų schema įvertinus triukšmo mažinimo priemones (Lvakaras).

Lapas Nr. 20

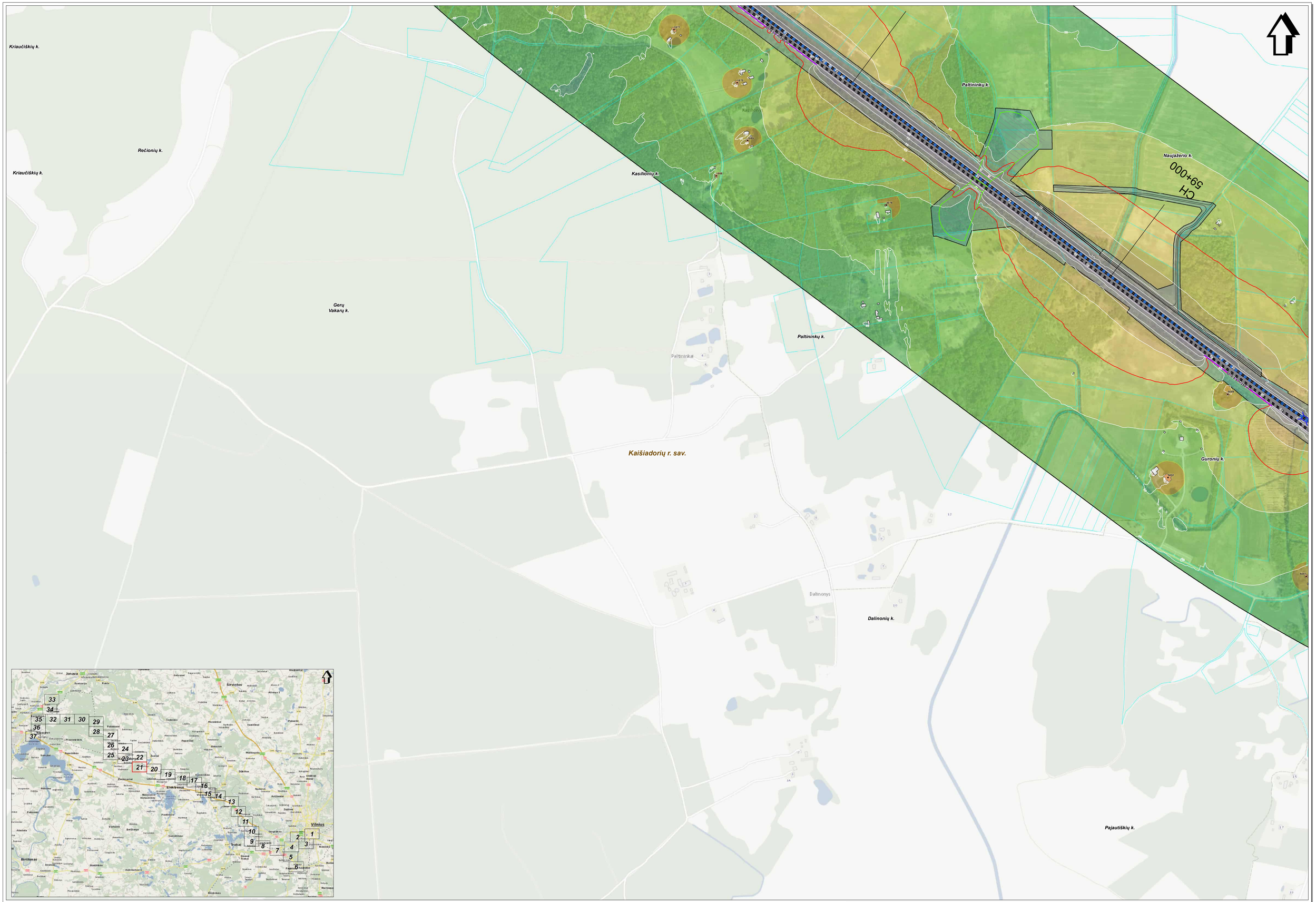

SWECO
© UAB "Sweco Lietuva", 2024
Obr. g. 13A, LT-08200 Vilnius
Tel. (5 1) 262 2021
www.sweco.lt

Žemėlapio sudarymui panaudota:
© UAB Nacionalinė žemės tarnyba, 2001;
© SE Parametrų planas, 2000 ©; SE Vilniaus planas, 2001;LT2DK30000-V
© Nacionalinė žemės tarnyba pre ZUM, 1998-2005;ORTHOLT
© Nacionalinė žemės tarnyba pre ZUM, 2005-2011;Ortho-ir gatvių duomenys
© VJ Regiony Centras, 2011;Lietuvos Respublikos saugomų teritorijų valstybės kadastro duomenys,
© Valstybinė saugomų teritorijų tarnyba pre Aplinkos ministerijos, 2008

Mastelis 1:5000
50 0 50 100 metrų

Projekto "Rail Baltica" geležinkelio linijos Kaunas - Vilnius susisiekimo komunikacijų inžinerinės infrastruktūros vystymo planas ir poveikio aplinkai vertinimas.
Planuojamos situacijos (2056 m.) geležinkelio transporto sukeliamo triukšmo sklaidos modeliavimo rezultatų schema įvertinus triukšmo mažinimo priemones (Lvakaras).

Lapas Nr. 21

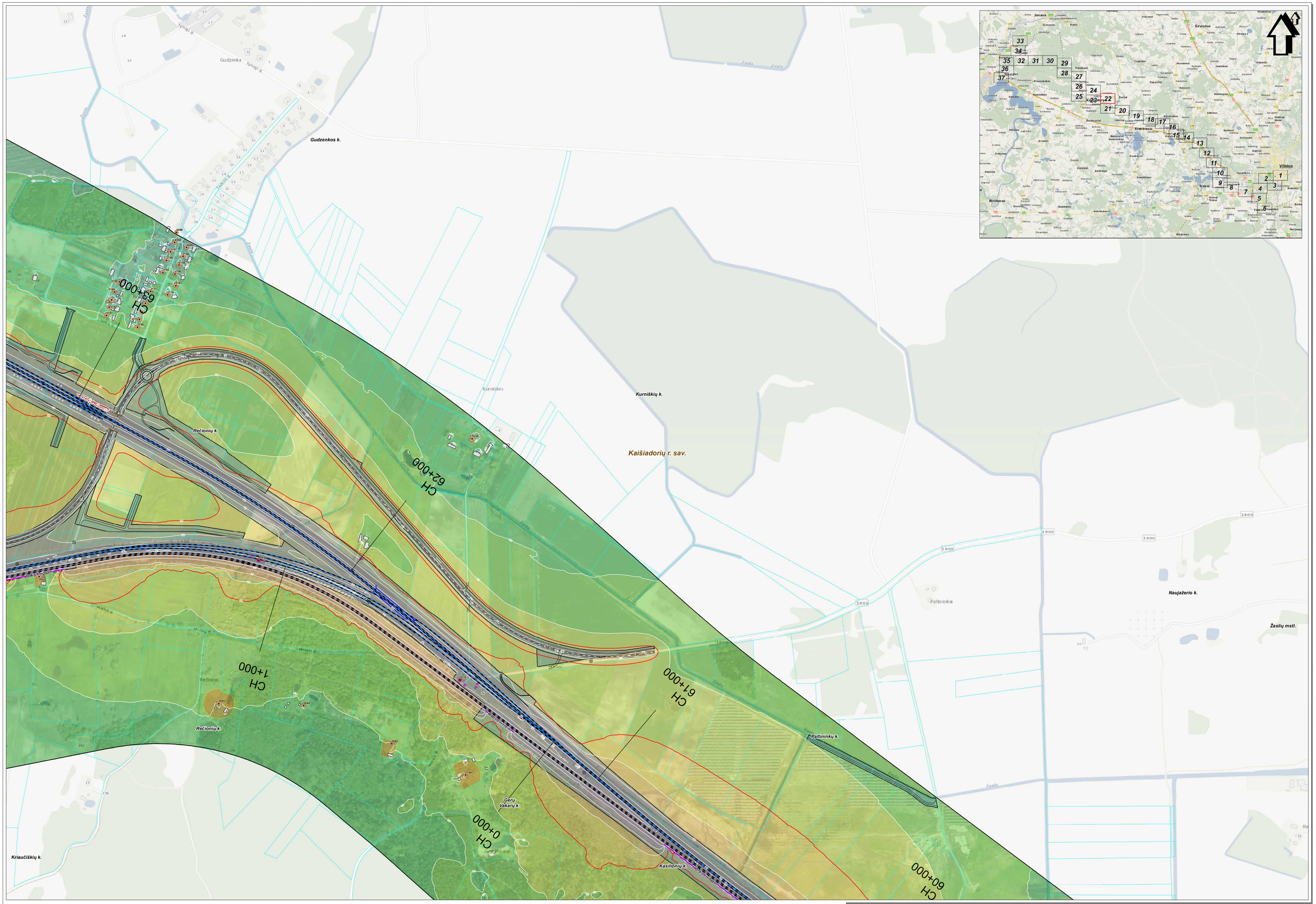

SWECO
© UAB "Sweco Lietuva", 2024
Obr. g. 124, LT-08200 Vilnius
Tel. (5 1) 262 2021
www.sweco.lt

Žemėlapio sudarymui panaudotas:
© UAB mini Baltic, 2010 Šiaurės Kiprio sąsiaurio žemėlapis, 2001;
© ZI Panevėžio planas, 2000 © Vilniaus planas, 2001 LT-DKM30000-V
© Nacionalinė žemės tarnyba pre ZŪM, 1998-2000 ORTOLT
© Nacionalinė žemės tarnyba pre ZŪM, 2000-2001 Adresų ir gatvių duomenys,
© VJ Regionų Centras, 2010 Lietuvos Respublikos saugomų teritorijų valstybės kadastro duomenys,
© Valstybinė saugomų teritorijų tarnyba pre Aplinkos ministerijos, 2008

Projekto "Rail Baltica" geležinkelio linijos Kaunas - Vilnius susisiekimo komunikacijų inžinerinės infrastruktūros vystymo planas ir poveikio aplinkai vertinimas.
Planuojamos situacijos (2056 m.) geležinkelio transporto sukeliamo triukšmo sklaidos modeliavimo rezultatų schema įvertinus triukšmo mažinimo priemones (Lvakaras).

Lapas Nr. 22



SWECO
© UAB "Sweco Lietuva", 2024
Oslo g. 12A, LT-08200 Vilnius
Tel. (5 1) 262 2021
www.sweco.lt

Žemėlapio sudarymui panaudotas:
© UAB Ilmo Baltic, 2010 Gidrografijos vidinio sanvaitėjimo, 2001
© 2011 Pasvalio ir Kaišiadorių rajonas, 2000 © 2011 Pasvalio ir Kaišiadorių rajonas, 2000 LT-ZEMA 2000/00-V
© Nacionalinė žemės tarnyba prie ŽŪM, 1999-2000 ORTOLT
© Nacionalinė žemės tarnyba prie ŽŪM, 2000-2011 Aplinos ir gatvių duomenys.
© VJ Regionų Centras, 2011 Lietuvos Respublikos saugomų teritorijų valdybos kadastro duomenys.
© Valdybinė saugomų teritorijų tarnyba prie Aplinos ministerijos, 2008

Mastelis 1:5000
50 0 50 100 metrų

Projekto "Rail Baltica" geležinkelio linijos Kaunas - Vilnius susisiekimo komunikacijų inžinerinės infrastruktūros vystymo planas ir poveikio aplinkai vertinimas.
Planuojamos situacijos (2056 m.) geležinkelio transporto sukeliamo triukšmo skłaidos modeliavimo rezultatų schema įvertinus triukšmo mažinimo priemones (Lvakaras).

Lapas Nr. 23

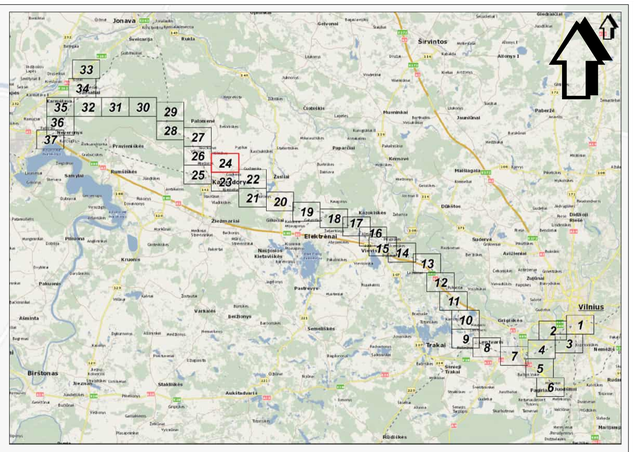

SWECO
© UAB "Eteco" LR Nr. 0004
Ozo g. 12A, LT-08200 Vilnius
Tel. (8 5) 262 2021
www.sweco.lt

Žemėlapio autorystės teisės:
© UAB Nmd dalis. 2010 Šakvietų rajono savivaldybė, 2001;
© EU Parlamento patvirtinta, 2000 05 30 Vilniaus plėtinys, 2001 LT ZEMĖLAPIS-V
© Nacionalinė žemės tarnyba prie ŽŪM, 1998-2000 ORTOLT;
© Lietuvos Respublikos Vyriausybės 2001 m. gegužės 7 d. įsakymu patvirtinta
© LR Registrų Centras, 2011 Lietuvos Respublikos saugomų teritorijų valstybės kadastro duomenys.
© Valstybinė saugomų teritorijų tarnyba prie Aplinkos ministerijos, 2008

Mastelis 1:5000
50 0 50 100 metų

Projekto "Rail Baltica" geležinkelio linijos Kaunas - Vilnius susisiekimo komunikacijų inžinerinės infrastruktūros vystymo planas ir poveikio aplinkai vertinimas.
Planuojamos situacijos (2056 m.) geležinkelio transporto sukeliamo triukšmo sklaidos modeliavimo rezultatų schema įvertinus triukšmo mažinimo priemones (L.vakaras).

Lapas Nr. 24

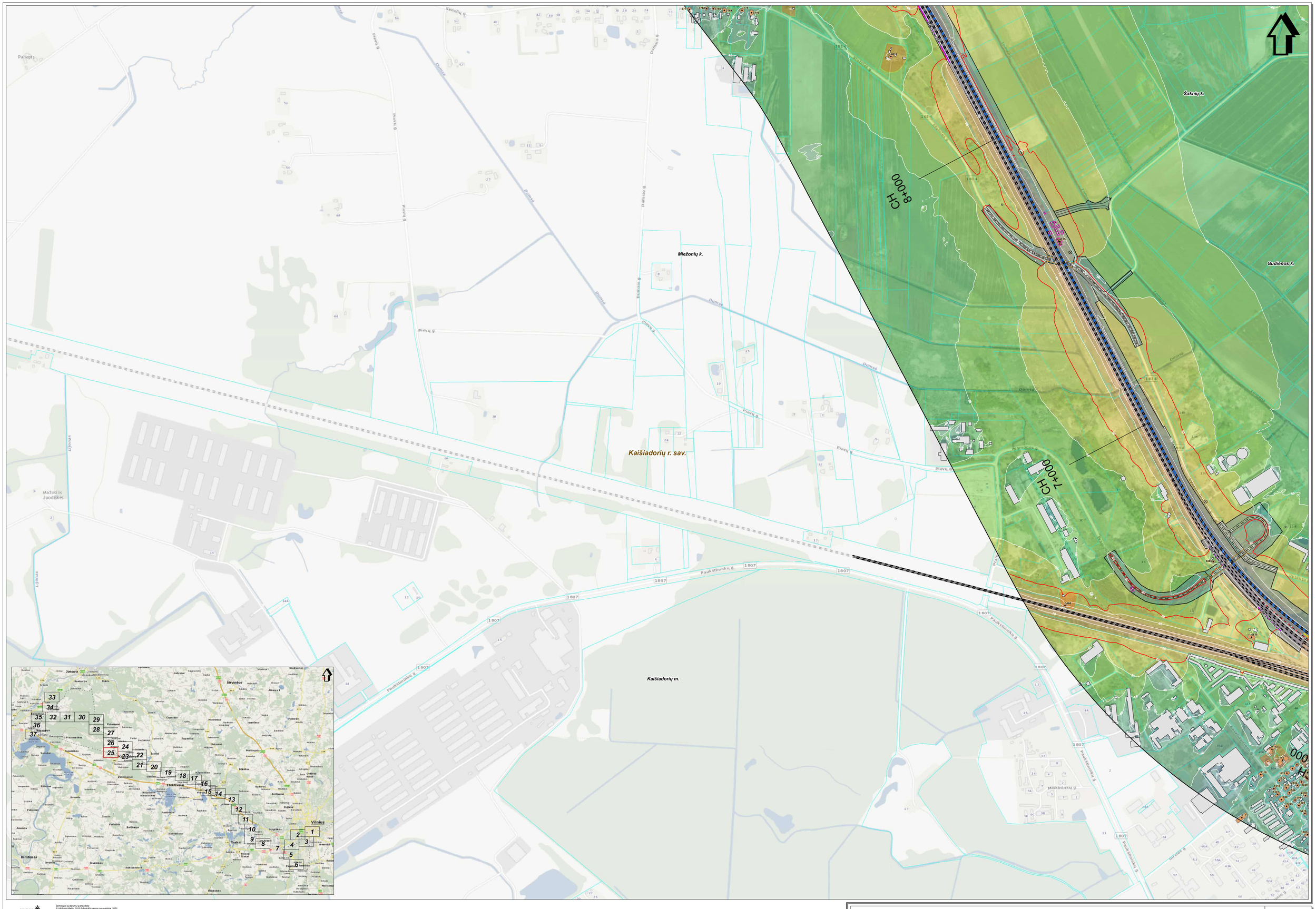

Jonava
Kaunas
Rokai
Sirvintos
Širvėnos
Palomenė
Prazuraičiai
Paparčiai
Kernavė
Maišiagala
Dūkštas
Kiemeliškės
Kiemeliškės
Kiemeliškės

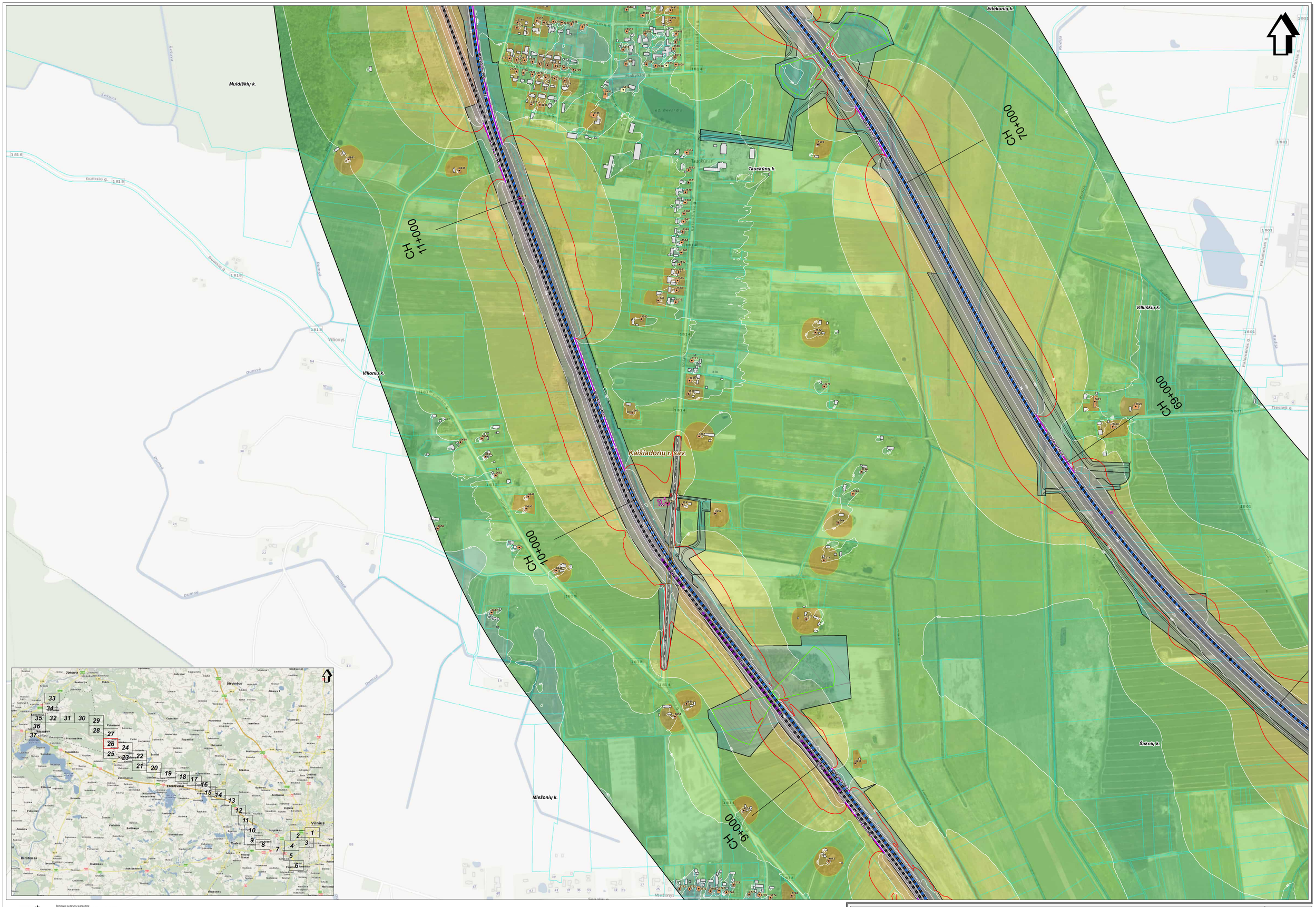

SWECO
© UAB "Sweco Lietuva", 2024
Ofo g. 13A, LT-08200 Vilnius
Tel. (8 5) 262 2021
www.sweco.lt

Žemėlapio sudėtymui panaudotas:
© UAB Prof.Balticus, 2010 Šiaurėjų rajono savivaldybė, 2001;
© ŽŪ Panevėžio pienas, 2000 © 32 Vilnius pienas, 2001 LT-08430000-V
© Nacionalinė žemės tarnyba prie ŽŪM, 1998-2001 ORTOLT
© Nacionalinė žemės tarnyba prie ŽŪM, 2005-2011 Aiškinų ir gatvių duomenys,
© VJ Regalių Centras, 2011 Lietuvos Respublikos saugomų teritorijų valstybės kadastro duomenys,
© Valstybinė saugomų teritorijų tarnyba prie Aplinkos ministerijos, 2008

Mastelis 1:5000
50 0 50 100 metrų

Projekto "Rail Baltica" geležinkelio linijos Kaunas - Vilnius susisiekimo komunikacijų inžinerinės infrastruktūros vystymo planas ir poveikio aplinkai vertinimas.
Planuojamos situacijos (2056 m.) geležinkelio transporto sukeliamo triukšmo sklaidos modeliavimo rezultatų schema įvertinus triukšmo mažinimo priemones (Lvakaras).

Lapas Nr. 26

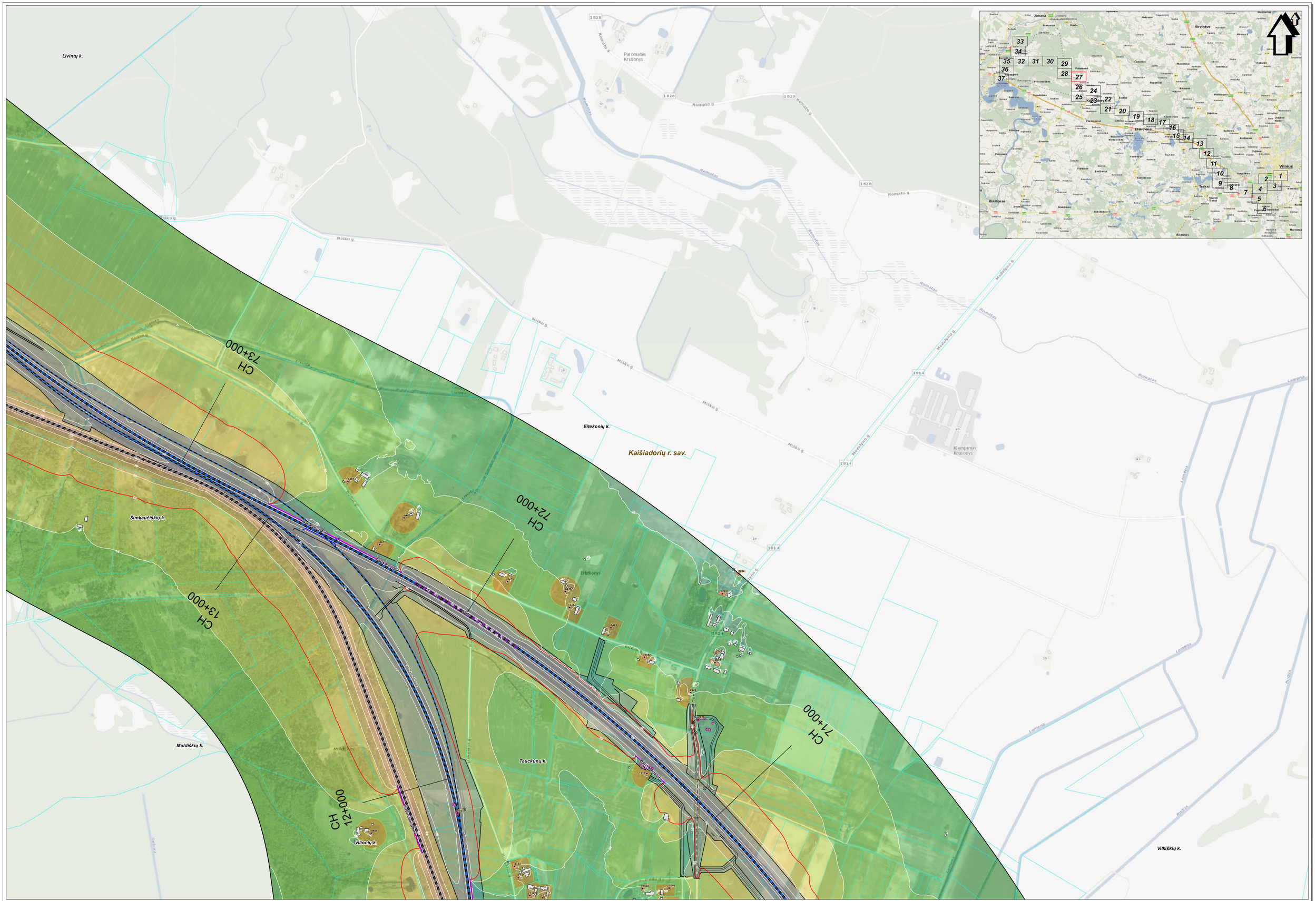

SWECO
© UAB "Sweco Lietuva", 2024
Ciro g. 12A, LT-08200 Vilnius
Tel. (8 5) 252 2021
www.sweco.lt

Žemėlapio sudarymui panaudota:
© UAB mo.delio, 2010 Gatvėkių vaizno sanvaitėjai, 2001;
© SJ Parevaičio planas, 2000 © SJ Vilnius planas, 2001 LT-DK30000-V
© Nacionalinė žemės tarnyba pre ZŪM, 1998-2000,DRTVLT
© Nacionalinė žemės tarnyba pre ZŪM, 2005-2011 Aitrasų ir gatvių duomenys.
© VJ Regėlių Centras, 2011 Lietuvos Respublikos saugomų teritorijų valdyklės kadastro duomenys.
© Valdyklinė saugomų teritorijų tarnyba pre Aplinkos ministerijos, 2008

Projekto "Rail Baltica" geležinkelio linijos Kaunas - Vilnius susisiekimo komunikacijų inžinerinės infrastruktūros vystymo planas ir poveikio aplinkai vertinimas.
Planuojamos situacijos (2056 m.) geležinkelio transporto sukeliamo triukšmo sklaidos modeliavimo rezultatų schema įvertinus triukšmo mažinimo priemones (Lvakaras).

Lapas Nr. 27

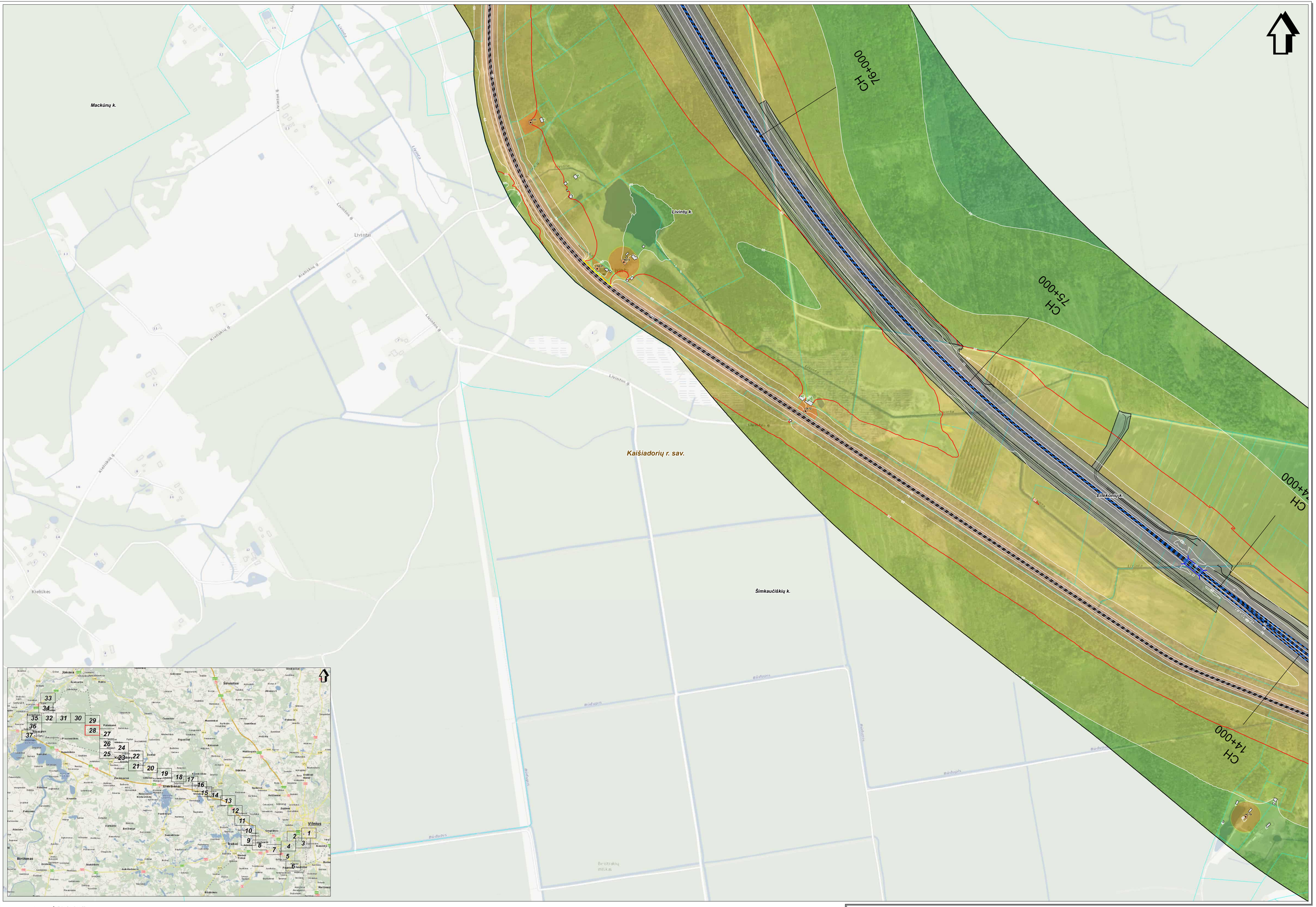

SWECO
© UAB "Sweco Lietuva" 2024
Ofrg. 12A, LT-08200 Vilnius
Tel. (5 5) 262 2021
www.sweco.lt

Žemėlapio sudėtymui panaudota:
© UAB mid-Baltic, 2010 Šiškinėlių rajono savivaldybė, 2001
© SJ Panevėžio ir Šiaulių ir Kaunas ir Vilnius ir Kaunas, 2011 LT-DBK30000-V
© Nacionalinė žemės tarnyba pre ŽŪM, 1998-2008 ORTHOLT
© Nacionalinė žemės tarnyba pre ŽŪM, 2009-2011 Aitrasų ir gatvių duomenys
© VJ Regėlių Centras, 2011 Lietuvos Respublikos saugomų teritorijų valdybės kadastro duomenys
© Valdybinė saugomų teritorijų tarnyba pre Aplinkos ministerijos, 2008

Mastelis 1:5000
50 0 50 100 metrų

Projekto "Rail Baltica" geležinkelio linijos Kaunas - Vilnius susisiekimo komunikacijų inžinerinės infrastruktūros vystymo planas ir poveikio aplinkai vertinimas.
Planuojamos situacijos (2056 m.) geležinkelio transporto sukeliamo triukšmo sklaidos modeliavimo rezultatų schema įvertinus triukšmo mažinimo priemones (Lvakaras).

Lapas Nr. 28

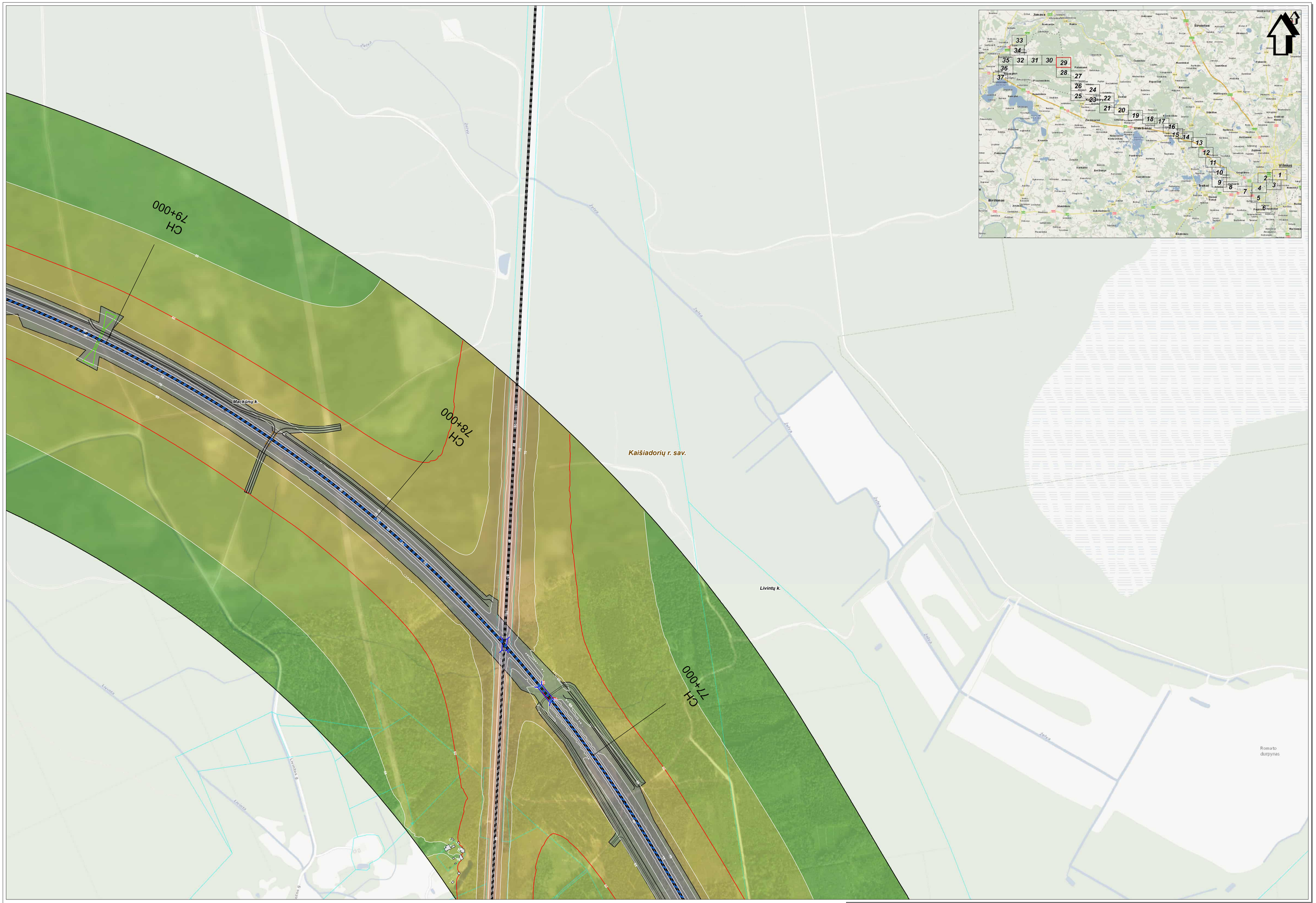

SWECO
© UAB "Sweco Lietuva", 2024
Ofis g. 12A, LT-08200 Vilnius
Tel. (8 5) 262 2921
www.sweco.lt

Žemėlapio sudėtymui panaudotas:
© UAB Kvad Baltic, 2010 Šalvaikšių rajono savivaldybė, 2001;
© ĮJ Pieno vėlės planas, 2000 © ĮJ Vilnius planas, 2001 LT-08430000-V
© Nacionalinė žemės tarnyba pre ZŪM, 1998-2000 GIS/TOLT
© Nacionalinė žemės tarnyba pre ZŪM, 2005-2011 Aitvaras ir gatvių duomenys.
© VJ Regiony Centras, 2011 Lietuvos Respublikos saugomų teritorijų valstybės kadastro duomenys.
© Valstybinė saugomų teritorijų tarnyba pre Aplinkos ministerijos, 2008

Mastelis 1:5000
50 0 50 100 metrų

Projekto "Rail Baltica" geležinkelio linijos Kaunas - Vilnius susisiekimo komunikacijų inžinerinės infrastruktūros vystymo planas ir poveikio aplinkai vertinimas.
Planuojamos situacijos (2056 m.) geležinkelio transporto sukeliamo triukšmo sklaidos modeliavimo rezultatų schema įvertinus triukšmo mažinimo priemones (Lvakaras).

Lapas Nr. 29

Projekto "Rail Baltica" geležinkelio linijos Kaunas - Vilnius susisiekimo komunikacijų inžinerinės infrastruktūros vystymo planas ir poveikio aplinkai vertinimas.

Planuojamos situacijos (2056 m.) geležinkelio transporto sukeliamo triukšmo sklaidos modeliavimo rezultatų schema įvertinus triukšmo mažinimo priemones (1.vakaras).

Lapas Nr. 30

Mastelis 1:5000

50 0 50 100 metai

SWECO

Užsakovas: Lietuvos geležinkeliai, JSC
Data: X. XX.(1) 2024
Nr. 2021-0-0000-0000

Direktorius: Andrius Kriščiūnas, tel. +370 5 2127 000, andrius.krisciunas@sweco.lt
Projekto vadovas: Ramūnas Kondrotas, tel. +370 5 2127 000, ramunas.kondrotas@sweco.lt
Projektuotojas: Ramūnas Kondrotas, tel. +370 5 2127 000, ramunas.kondrotas@sweco.lt
Projektuotojas: Ramūnas Kondrotas, tel. +370 5 2127 000, ramunas.kondrotas@sweco.lt

© Sweco Lietuva, 2021-2024. Visos teisės saugomos. Šiame dokumente pateikta informacija yra Sweco Lietuva nuosavybė. Jos naudojimas, kopijavimas ar platinimas be raštiško Sweco Lietuva sutikimo draudžiamas.

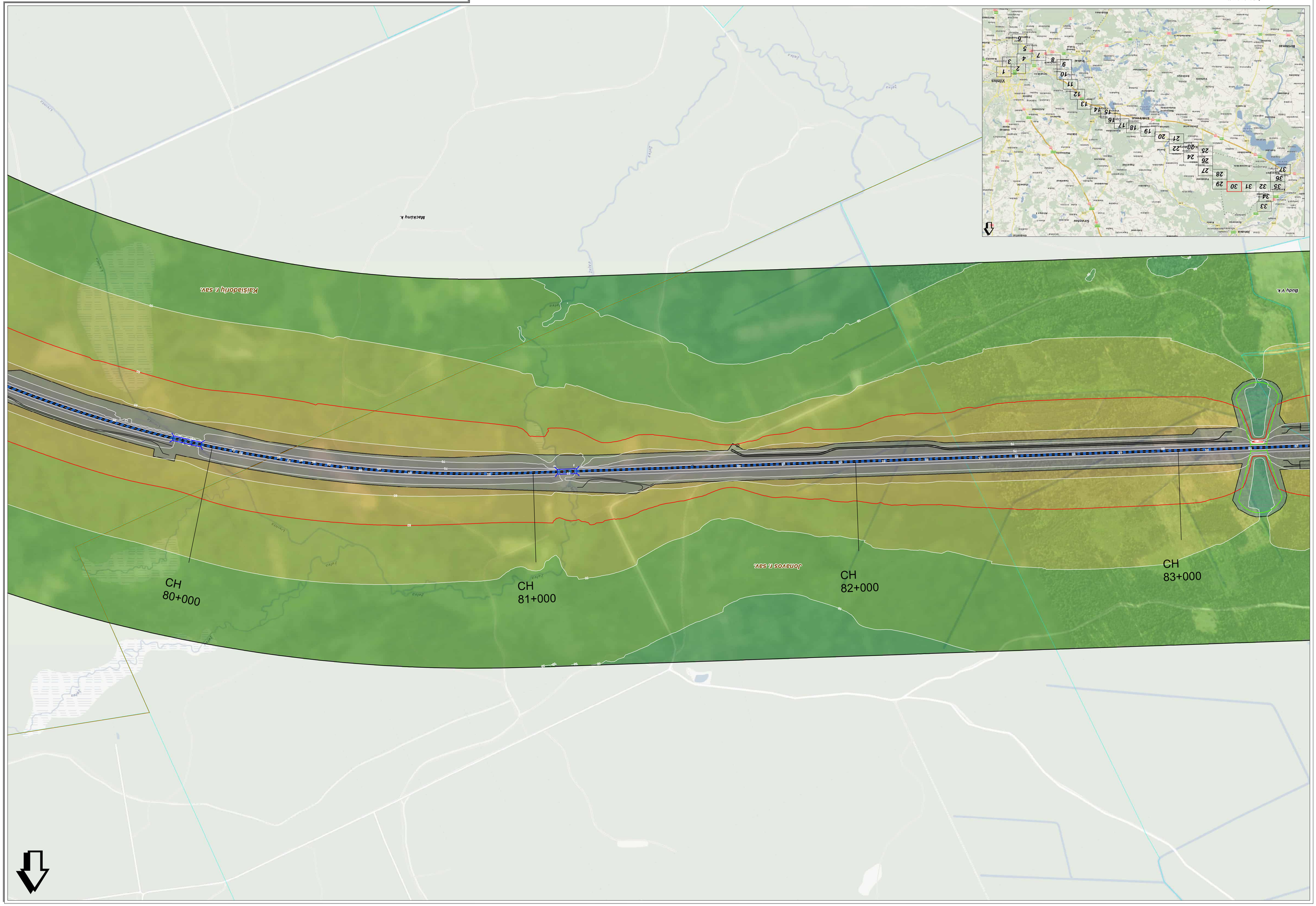
Kaišiadorių r. sav.
Baldų v.k.
Mačiūnų k.
Joniškio r. sav.
CH
80+000
CH
81+000
CH
82+000
CH
83+000
Jonava
Širvintos
Vilnius
Elektrėnai
Trakai
Švenčionys
Ukmergė
Kaišiadorys
Kaunas
Kalvarija
Marijampolė
Alytus
Druskininkai
Varėna
Lentvaris
Zeimena
Žeimena
Žeimena
Ž

Projekto "Rail Baltica" geležinkelio linijos Kaunas - Vilnius susisiekimo komunikacijų inžinerinės infrastruktūros vystymo planas ir poveikio aplinkai vertinimas.
Pranešimo situacijos (2056 m.) geležinkelio transporto sukeliamo triukšmo skaičiavimo rezultatų schema įvertinus triukšmo mažinimo priemones (1.variantas).

Lapas Nr. 31

Mastelis 1:5000

0 50 100 metai

SWECO
G.Kalinausko g. 24a, LT-03107 Vilnius
Tel. (8 5) 261 6000 Faksas
El. paštas info@sweco.lt
www.sweco.lt

Žymėjimo sąlyginiai ženklai:
- Linijų trasa dabar
- Esamoje trasoje projektuojamų tiltų ir viaduktų ašys
- Esamoje trasoje projektuojamos kelių ir gatvių sankirtos
- Esamoje trasoje projektuojami pėsčiųjų ir dviračių takų tiltai
- Esamoje trasoje projektuojami pėsčiųjų ir dviračių takų tunelių ašys
- Esamoje trasoje projektuojamos kelių ir gatvių sankirtos
- Esamoje trasoje projektuojami pėsčiųjų ir dviračių takų tiltai
- Esamoje trasoje projektuojamos kelių ir gatvių sankirtos

Projekto "Rail Baltica" geležinkelio linijos Kaunas - Vilnius susisiekimo komunikacijų inžinerinės infrastruktūros vystymo planas ir poveikio aplinkai vertinimas.
Pranešamojo situacijos (2056 m.) geležinkelio transporto sukeliamo triukšmo sklaidos modeliavimo rezultatų schema įvertinus triukšmo mažinimo priemones (1.variantas).

Lapas Nr. 32

Mastelis 1:5000

50 0 50 100 metai

SWECO

Užsakovas: UAB "RAIL BALTICA"
Projektuotojas: SWECO Lietuva
Direktorius: Tomas Vaitkus
Projekto vadovas: Ieva Kaminskienė
Projekto vadovo pavaduotojas: Tomas Vaitkus
Projektuotojas: Ieva Kaminskienė
Projektuotojas: Ieva Kaminskienė
Projektuotojas: Ieva Kaminskienė

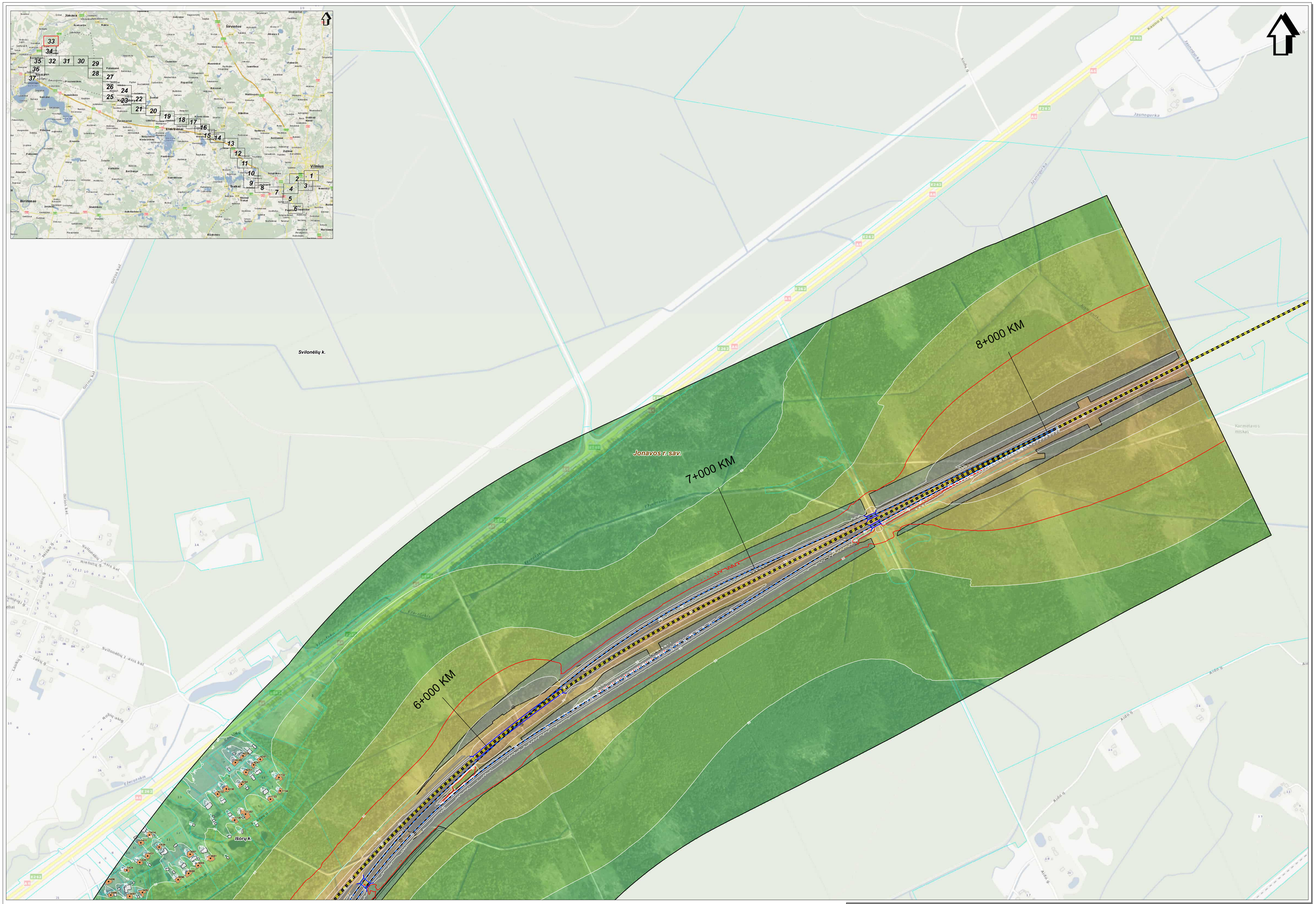

SWECO
© UAB "Sweco Lietuva" 2024
Olio g. 12A, LT-08200 Vilnius
Tel. (8 5) 262 2021
www.sweco.lt

Žemėlapio sudėtymui panaudota:
© UAB Ind. Baltic, 2010; Šiškinėlių rajono savivaldybė, 2001;
© Lietuvos Respublikos Žemės ūkio ministerijos, 2001; LT-ZEMĖLAPIS-V
© Nacionalinė žemės tarnyba prie ŽŪM, 1998-2008; DRTIS LT
© Nacionalinė žemės tarnyba prie ŽŪM, 2003-2011; Adresų ir gatvių duomenys,
© VJ Regiony Centras, 2011; Lietuvos Respublikos saugomų teritorijų valdybės kadastro duomenys,
© Valdybinė saugomų teritorijų tarnyba prie Aplinkos ministerijos, 2008

Mastelis 1:5000

50 0 50 100 metrų

Projekto "Rail Baltica" geležinkelio linijos Kaunas - Vilnius susisiekimo komunikacijų inžinerinės infrastruktūros vystymo planas ir poveikio aplinkai vertinimas.
Planuojamos situacijos (2056 m.) geležinkelio transporto sukeliamo triukšmo sklaidos modeliavimo rezultatų schema įvertinus triukšmo mažinimo priemones (Lvakaras).

Lapas Nr. 33

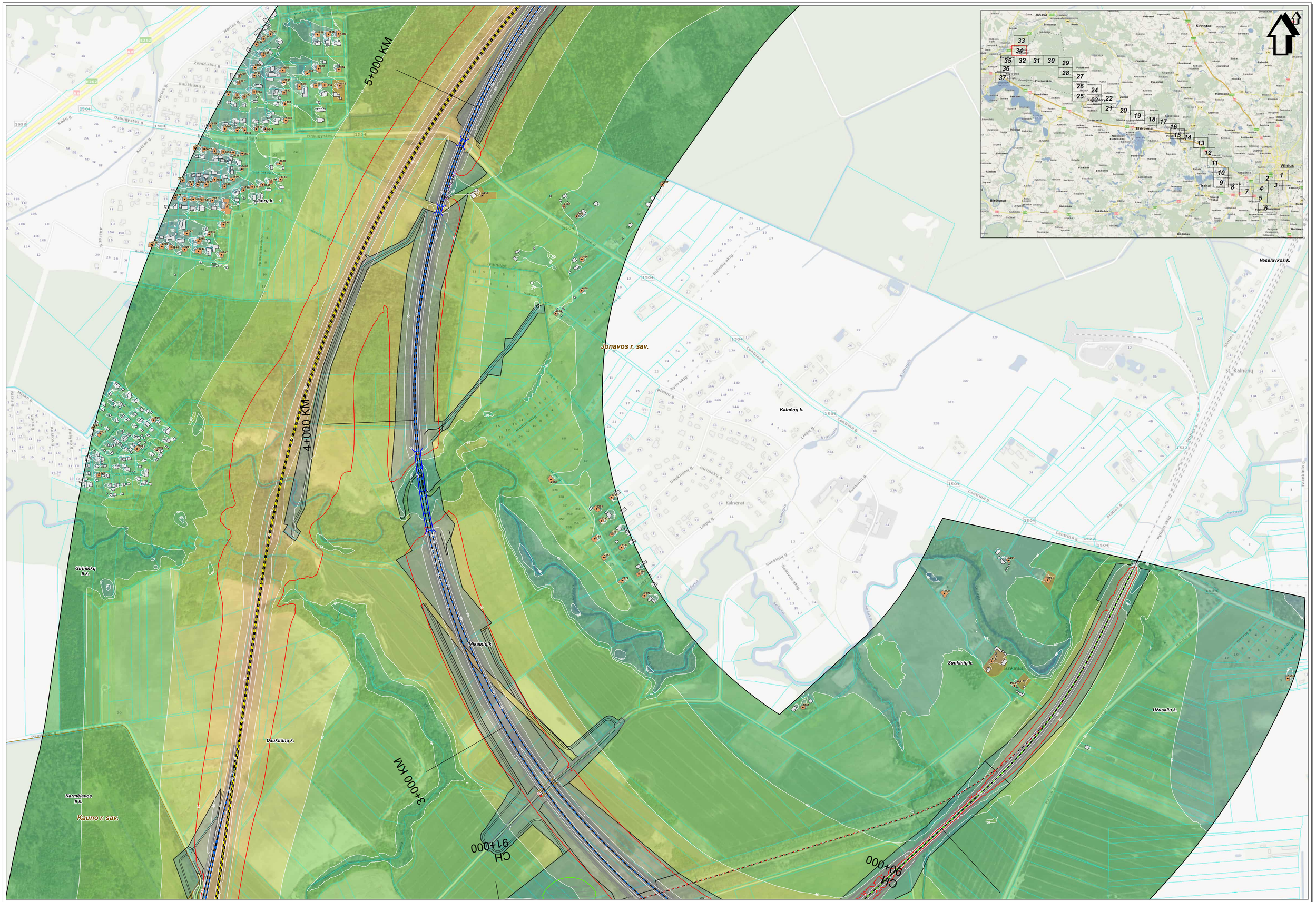

SWECO
© UAB "Sweco Lietuva", 2024
Ozo g. 12A, LT-08200 Vilnius
Tel. (8 5) 252 2921
www.sweco.lt

Žemėlapio sudėtinių panaudota:
© UAB Info Baltic, 2010 Šiaurės Rytų regiono sienelės, 2001.
© Valstybės žemės tarnyba prie ŽŪM, 1998-2000 Ortofotografija, 2000/01.
© Nacionalinė žemės tarnyba prie ŽŪM, 1999-2000 DMT/TIN 2
© Nacionalinė žemės tarnyba prie ŽŪM, 2003-2011 Adresų ir gatvių duomenys.
© Valstybės žemės tarnyba prie ŽŪM, 2011 Lietuvos Respublikos teritorijos administracinio suskaidymo duomenys.
© Valstybinė saugomų aikštelių tarnyba prie Aplinkos ministerijos, 2008

Projekto "Rail Baltica" geležinkelio linijos Kaunas - Vilnius susisiekimo komunikacijų inžinerinės infrastruktūros vystymo planas ir poveikio aplinkai vertinimas.
Planuojamos situacijos (2056 m.) geležinkelio transporto sukeliamo triukšmo sklaidos modeliavimo rezultatų schema įvertinus triukšmo mažinimo priemones (Lvakaras).

Lapas Nr. 34



SWECO
© UAB "Sweco Lietuva", 2024
Obrig. 13A, LT-08200 Vilnius
Tel. (5 1) 262 2021
www.sweco.lt

Žemėlapio sudėtymui panaudotas:
© UAB Kaunas Sweco, 2010; Kaunas Sweco sąsiaulyčiai, 2001;
© SE Parametrų planas, 2005; © Vilniaus planas, 2001;LT0SK30000-V
© Nacionalinė žemės tarnyba prie ŽŪM, 1998-2005;ORTHOLT
© Nacionalinė žemės tarnyba prie ŽŪM, 2005-2011 Adresų ir gatvių duomenys
© VJ Regitra Centras, 2011;Lietuvos Respublikos saugomų teritorijų valstybės kadastro duomenys
© Valstybinė saugomų teritorijų tarnyba prie Aplinkos ministerijos, 2008

Projekto "Rail Baltica" geležinkelio linijos Kaunas - Vilnius susisiekimo komunikacijų inžinerinės infrastruktūros vystymo planas ir poveikio aplinkai vertinimas.
Planuojamos situacijos (2056 m.) geležinkelio transporto sukeliamo triukšmo sklaidos modeliavimo rezultatų schema įvertinus triukšmo mažinimo priemones (Lvakaras).

Lapas Nr. 35



SWECO
© UAB "Sweco Lietuva", 2024
Ofis g. 12A, LT-08200 Vilnius
Tel. (8 5) 262 2021
www.sweco.lt

Žemėlapio sudėtyvinė pasaulėžiūra:
© UAB Nevilė Baltic, 2010; Šiaurėlių rajono savivaldybė, 2001;
© ID Pasaulėžiūra pasaulis, 2000; © Vilniaus pasaulis, 2001; LT2DK30000-V
© Nacionalinė žemės tarnyba pre ZUM, 1998-2000; DRT10LT
© Nacionalinė žemės tarnyba pre ZUM, 2000-2001; Kaišiadorių r. galinių duomenys.
© VJ Regiony Centras, 2011; Lietuvos Respublikos saugomų teritorijų valstybės kadastro duomenys.
© Valstybinė saugomų teritorijų tarnyba pre Aplinkos ministerijos, 2008

Projekto "Rail Baltica" geležinkelio linijos Kaunas - Vilnius susisiekimo komunikacijų inžinerinės infrastruktūros vystymo planas ir poveikio aplinkai vertinimas.
Planuojamos situacijos (2056 m.) geležinkelio transporto sukeliamo triukšmo sklaidos modeliavimo rezultatų schema įvertinus triukšmo mažinimo priemones (Lvakaras).

Lapas Nr. 36

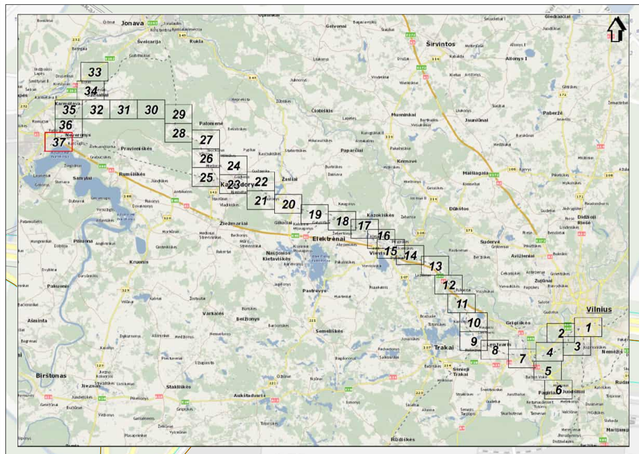

SWECO
© UAB "Sweco Lietuva", 2024
Ozo g. 12A, LT-08200 Vilnius
Tel. (8 5) 239 8301
www.sweco.lt

Žemėlapio autorystė ir panaudota:
© GIS Innovatika, 2010 (Gatvių ašinio sąvartyno, 2007).
© Nacionalinė žemės tarnyba prie ŽŪM, 1999-2005 (ORTO10LT, ORTOK5000-V
© Nacionalinė žemės tarnyba prie ŽŪM, 1999-2005 ORTO10LT
© Nacionalinė žemės tarnyba prie ŽŪM, 2005-2011 Adresų ir gatvių duomenys.
© VĮ Registrų centras, 2011 Lietuvos Respublikos administracinių teritorijų ir gyvenamųjų vietovių ribų duomenys.
© Valstybinė saugomų teritorijų tarnyba prie Aplinkos ministerijos, 2008

Mastelis 1:5000
50 0 50 100 metų

Projekto "Rail Baltica" geležinkelio linijos Kaunas - Vilnius susisiekimo komunikacijų inžinerinės infrastruktūros vystymo planas ir poveikio aplinkai vertinimas.
Planuojamos situacijos (2056 m.) geležinkelio transporto sukeliamo triukšmo sklaidos modeliavimo rezultatų schema įvertinus triukšmo mažinimo priemones (Lvakaras).

Lapas Nr. 37

GRAFINIS PRIEDAS NR. 12.19

Planuojama 2056 m. situacija įvertinus triukšmo mažinimo priemones: Lnaktis (I veiklos variantas)



Žemėlapio sudarymui panaudota:
© UAB Hnit-Baltic, 2010;©Anykščių rajono savivaldybė, 2001;
© SĮ Panevėžio planas, 2000;© SĮ Vilniaus planas, 2001;LTDBK50000-V
© Nacionalinė žemės tarnyba prie ŽŪM, 1996-2005;ORT10LT
© Nacionalinė žemės tarnyba prie ŽŪM, 2005-2011;Adresų ir gatvių duomenys,
© VĮ Registrų Centras, 2011;Lietuvos Respublikos saugomų teritorijų valstybės kadastro duomenys,
© Valstybinė saugomų teritorijų tarnyba prie Aplinkos ministerijos, 2008

SWECO
© UAB "Sweco Lietuva", 2024
Ozo g. 12A, LT-08200 Vilnius
Tel. (8 5) 262 2621
www.sweco.lt

Mastelis 1:5000
50 0 50 100 metrų

Projekto "Rail Baltica" geležinkelio linijos Kaunas - Vilnius susisiekimo komunikacijų inžinerinės infrastruktūros vystymo planas ir poveikio aplinkai vertinimas.
Planuojamos situacijos (2056 m.) geležinkelio transporto sukeliamo triukšmo sklaidos modeliavimo rezultatų schema įvertinus triukšmo mažinimo priemones (Lnaktis).

Lapas Nr. 1



SWECO
© UAB "Sweco Lietuva", 2024
Oslo g. 13A, LT-08200 Vilnius
Tel. (5 1) 262 2021
www.sweco.lt

Žemėlapio sudėtymui panaudota:
© UAB Kvaliteto, 2010; Šiaurinių rajonų sanvartiyčių, 2001;
© SI Panevėžio planas, 2000; © SI Vilniaus planas, 2001;LT2DK300000-V
© Nacionalinė žemės tarnyba prie ŽŪM, 1998-2005;DRT1017
© Nacionalinė žemės tarnyba prie ŽŪM, 2006-2007;Ortofoto
© VI Regiony Centras, 2011;Lietuvos Respublikos saugomų teritorijų vaizdinės kadastro duomenys,
© Valstybinė saugomų teritorijų tarnyba prie Aplinkos ministerijos, 2008

Mastelis 1:5000

50 0 50 100 metrų

Projekto "Rail Baltica" geležinkelio linijos Kaunas - Vilnius susisiekimo komunikacijų inžinerinės infrastruktūros vystymo planas ir poveikio aplinkai vertinimas.
Planuojamos situacijos (2056 m.) geležinkelio transporto sukeliamo triukšmo sklaidos modeliavimo rezultatų schema įvertinus triukšmo mažinimo priemones (Lnaktis).

Lapas Nr. 2

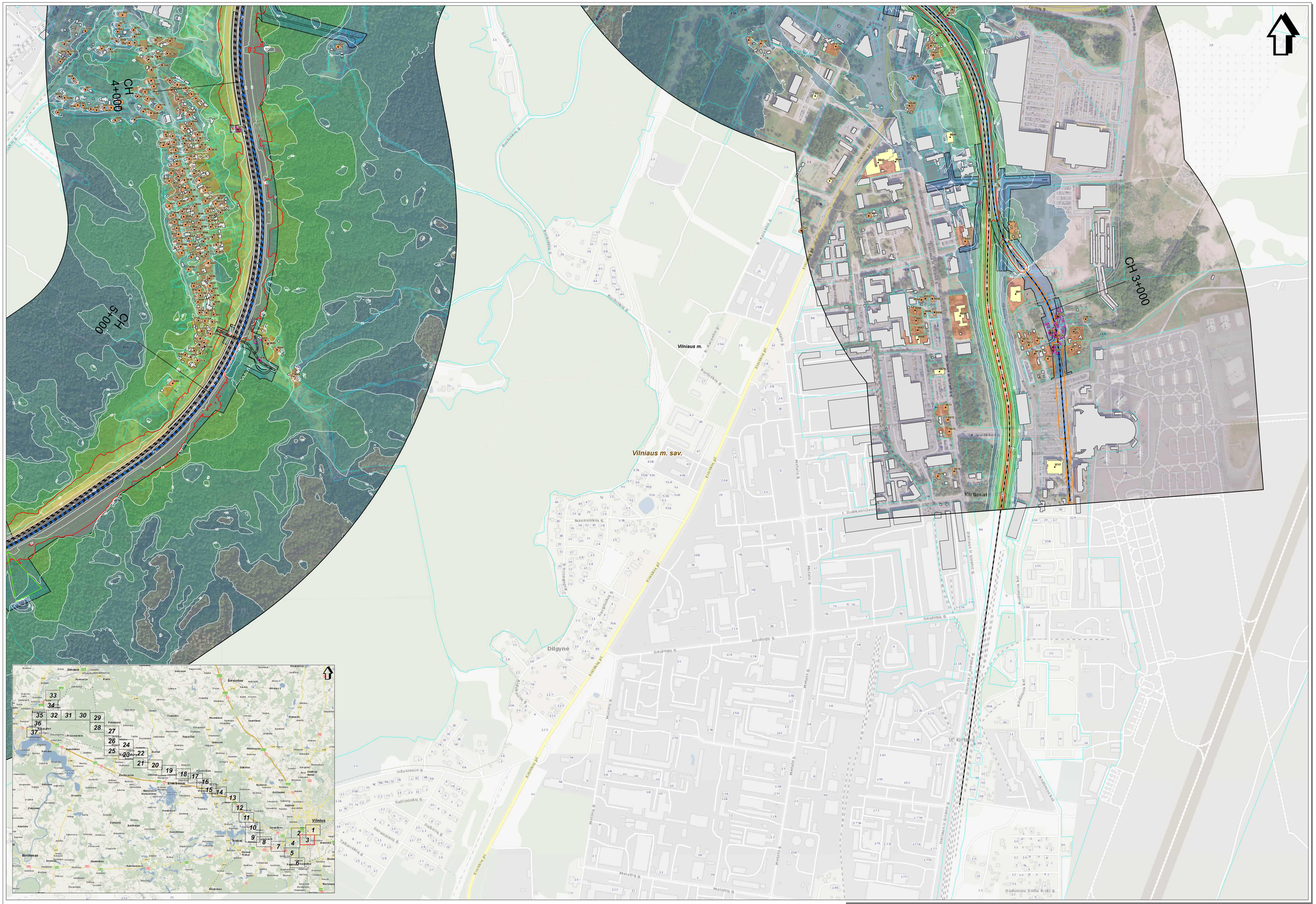

SWECO
© UAB "Sweco Lietuva", 2024
Olio g. 12A, LT-08200 Vilnius
Tel. (5 1) 262 2021
www.sweco.lt

Žemėlapio sudarymui panaudotas:
© UAB mid-Baltic, 2010 Šiškinskių rajono savivaldybė, 2001
© Nacionalinė žemės tarnyba pre ZŪM, 1998-2005 DMTI/LT-DMTI/2000-V
© Nacionalinė žemės tarnyba pre ZŪM, 1998-2005 DMTI/LT
© Nacionalinė žemės tarnyba pre ZŪM, 2003-2011 Adresų ir gatvių duomenys
© VJ Regiotinė Centras, 2011 Lietuvos Respublikos saugomų teritorijų vaizdinės kadastro duomenys.
© Valstybinė saugomų teritorijų tarnyba pre Aplinkos ministerijos, 2008

Mastelis 1:5000

50 0 50 100 metrų

Projekto "Rail Baltica" geležinkelio linijos Kaunas - Vilnius susisiekimo komunikacijų inžinerinės infrastruktūros vystymo planas ir poveikio aplinkai vertinimas.
Planuojamos situacijos (2056 m.) geležinkelio transporto sukeliamo triukšmo sklaidos modeliavimo rezultatų schema įvertinus triukšmo mažinimo priemones (Lnaktis).

Lapas Nr. 3

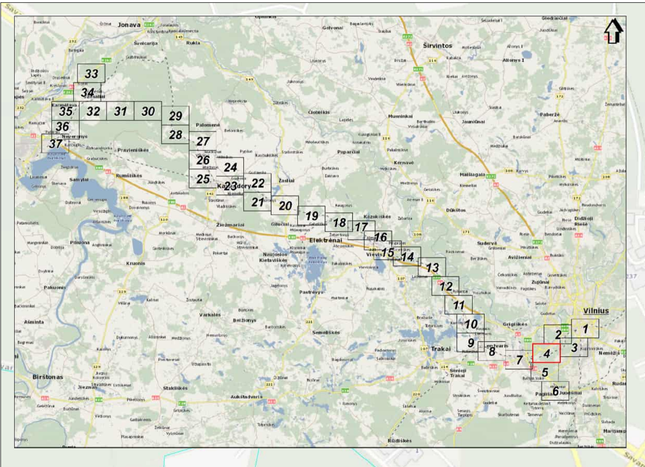

Vilniaus m.
Vilniaus m. sav.
Senasis Vilnius-Kaunas kelias
Savanorių pr.
Abiejų Tautų Respublikos pl.
Žemieji Paneriai
Titnago g.
Saltupio g.
Ümedžių g.
Strėvos g.
Sumsko g.
Spanglos g.
Užusienio g.
Kirtimų g.
Kauno g.
Vilniaus g.
Kalvarijų g.
Pakalnės g.
Paliūnių g.
Mechanizatorių g.
A. Mustilio g.
A. Baranausko g.
A. Juozuko g.
A. Oleškevičiaus g.
A. Dirsytės g.
G. Zagumnio g.
R. Nabažaičio g.
M. Balavako g.
CH 6+000
CH 7+000
CH 8+000
CH 9+000
CH 10+000
D1
Rail Baltica
Kaunas - Vilnius
Rail Baltica
Kaunas - Vilnius
Rail Baltica
Kaunas - Vilnius



SWECO
© UAB "Sweco Lietuva" 2024
Olių g. 12A, LT-08200 Vilnius
Tel. (8 5) 262 2021
www.sweco.lt

Žemėlapio sudarymui panaudota:
© UAB Intl-Balts, 2010 Gatvėkrčių rajono sienelėlės, 2001;
© Valstybės žemės tarnyba prie ŽŪM, 1994-2008 ORTHO-SPK30000-V
© Nacionalinė žemės tarnyba prie ŽŪM, 1994-2008 ORTHO2
© Nacionalinė žemės tarnyba prie ŽŪM, 2009-2011 Aitvarų ir gatvių duomenys.
© VI Registrų Centras, 2011 Lietuvos Respublikos saugomų teritorijų valstybės kadastro duomenys.
© Valstybės saugomų teritorijų tarnyba prie Aplinkos ministerijos, 2009

Mastelis 1:5000
50 0 50 100 metrų

Projekto "Rail Baltica" geležinkelio linijos Kaunas - Vilnius susisiekimo komunikacijų inžinerinės infrastruktūros vystymo planas ir poveikio aplinkai vertinimas.
Planuojamos situacijos (2056 m.) geležinkelio transporto sukeliamo triukšmo sklaidos modeliavimo rezultatų schema įvertinus triukšmo mažinimo priemones (Lnaktis).

Lapas Nr. 5



SWECO
© UAB "Sweco Lietuva", 2024
Obr. g. 13a, LT-08200 Vilnius
Tel. (5 1) 262 2021
www.sweco.lt

Žemėlapio sudėtyvinė panaudota:
© UAB mini-Ambrosia, 2010; Sukurtų kopinė sanvietiškė, 2001;
© ŽŪ Panevėžio pilotas, 2000; © ŽŪ Vilniaus pilotas, 2001;LT2DK30000-V
© Nacionalinė žemės tarnyba prie ŽŪM, 1998-2000;DRT1/LT
© Nacionalinė žemės tarnyba prie ŽŪM, 2000-2001; Aplinkos ir gatvių duomenys.
© VJ Regiotinį Centras, 2011;Lietuvos Respublikos saugomų teritorijų valstybės kadastro duomenys.
© Valstybinė saugomų teritorijų tarnyba prie Aplinkos ministerijos, 2008

Mastelis 1:5000
50 0 50 100 metrų

Projekto "Rail Baltica" geležinkelio linijos Kaunas - Vilnius susisiekimo komunikacijų inžinerinės infrastruktūros vystymo planas ir poveikio aplinkai vertinimas.
Planuojamos situacijos (2056 m.) geležinkelio transporto sukeliamo triukšmo sklaidos modeliavimo rezultatų schema įvertinus triukšmo mažinimo priemones (Lnaktis).

Lapas Nr. 6


CH 14+000
CH 13+000
CH 12+000
CH 11+000
CH 0+000
CH 1+000
CH 2+000
CH 3+000
Gurelių k.
Trakų Vokės k.
Vilniaus m. sav.
Vilniaus m.
Abiejų Tautų Respublikos pl.
Gurėliai
Trampolio g.
Tilkuvienės g.
Torontiškė g.
Rakaukė g.
J. Kuzmos g.
Skaisčio g.
Kirtimų g.
Fermų g.
Krokuvos g.
V. A. Graičiūno g.
Santakos slėnio pl.
Kalvarijų g.
Vokės g.
Kražių g.
Aguonų g.
Ateities g.
Jonava
Širvintos
Vilnius
Birštonas
Rūdiškės
Elektrėnai
Trakai
Grand Trakai
Freda
Nemenčinė
Paneriai
Pagiriai
Riešė
Verkiai
Žemieji Paneriai
Naujoji Vilnia
Kleboniškės
Kirtimai
Dūkštos
Sudervė
Jeruzalė
Kazokiškės
Pagiriai
Varkalė
Semeliškės
Gelgaudiškis
Rykantai
Aukštadvaris
Stakliškės
Kalviai
Kernavė
Paluknys
Paluknio
Paparčiai
Zarasai
Rumšiškės
Pravieniškės
Kaunas
Kaišiadorys
Prienai
Alytus
Marijampolė
Panevėžys
Šiauliai
Klaipėda
Utena
Ignalina
Molėtai
Švenčionys
Ukmergė
Kėdainiai
Radviliškis
Joniškis
Pasvalys
Biržai
Rokiškis
Anykščiai
Zarasai
Lazdijai
Druskininkai
Varėna
Šalčininkai
Trakai
Elektrėnai
Kaišiadorys
Jonava
Kėdainiai
Radviliškis
Pasvalys
Biržai
Rokiškis
Anykščiai
Ignalina
Molėtai
Švenčionys
Ukmergė
Širvintos
Vilnius

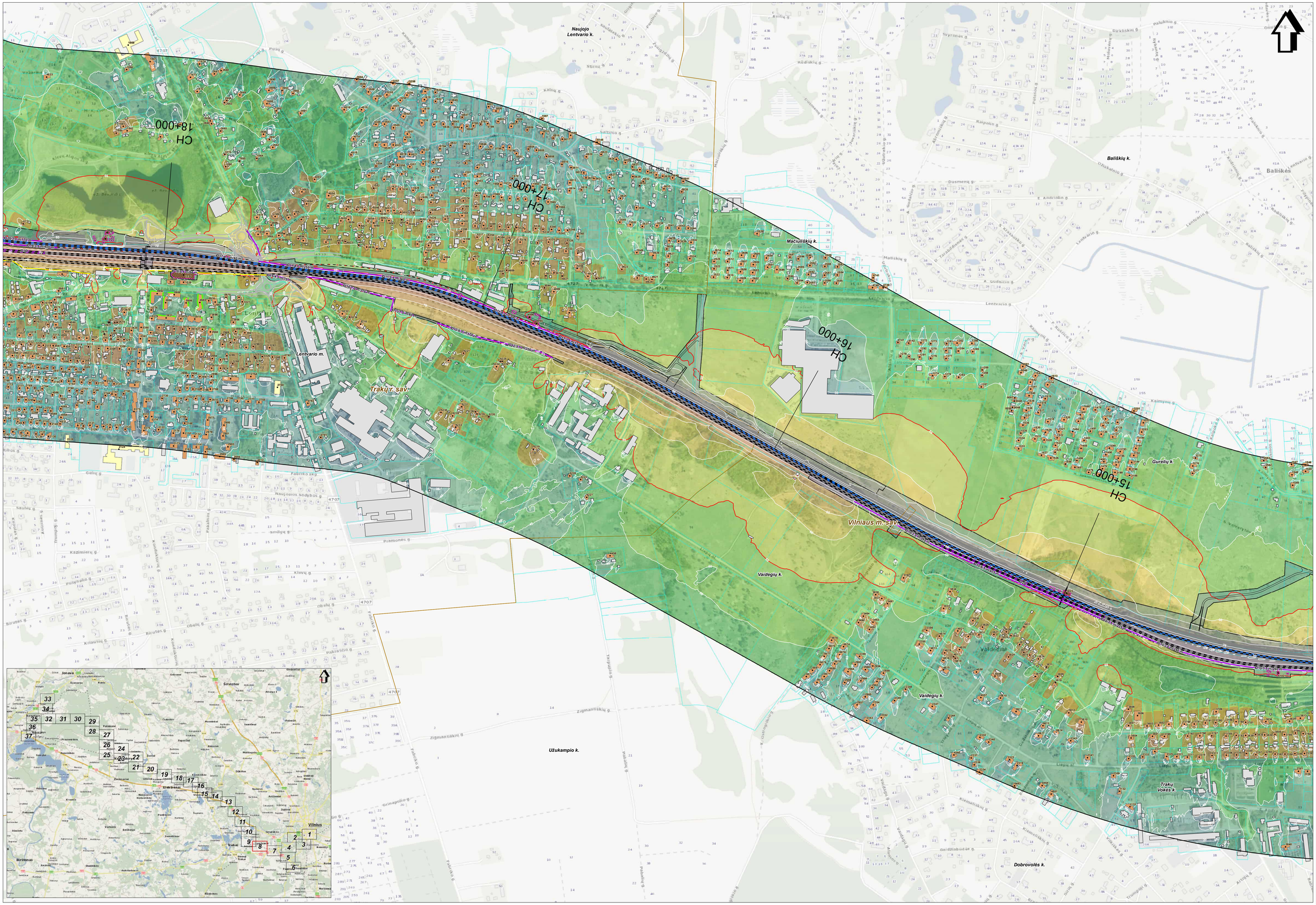
Naujojo Lentvario k.
Bališkių k.
Bališkės
Mačiuliškių k.
Lentvario m.
Trakų r. sav.
Vilniaus m. sav.
Vaidegių k.
Užukampio k.
Gurolių k.
Trakų Vokės k.
Dobrovolės k.
CH 18+000
CH 17+000
CH 16+000
CH 15+000
Jonava
Širvintos
Elektrėnai
Trakai
Vilnius
Birštonas
Kaunas
Lentvario g.
Vilniaus g.
Geležinkelio g.
Pramonės g.
Zigmantiškių g.
Fabriko g.
Liepų g.
Kaimynų g.
Dusmenų g.
Raipolio g.
Obelių g.
Kriaušių g.
Kazimierų g.
Klevų g.
Pušynėlio g.
Sauleų g.
Gėlių g.
Naujosios Sodybos g.
Kalnų g.
Pušų g.
Kalnio g.
Saltinio g.
Ūdrinės g.
Dirbtuvių g.
Palukinio g.
Aušrinės g.
Obuolinės g.
Matiškių g.
Lentvario g.
Kaimynų g.
Gurolių g.
Liepų g.
Vaidegių g.
Kiemeniškių g.
Gudžiabalsės g.
Trumpojo g.
Artojų g.
Grinapolio g.
Targonų g.
Fabriko g.
Pakalnės g.
Užupio g.
Ežero g.
Ramybės g.
Kalvarijų g.
Vaikarnės g.
Klevų Alėjos g.
Pušų Alėjos g.
Ąžuolų Alėjos g.
Birutės g.
Konduktorių g.
Pakraščio g.
Smilgų g.
Fabrikos sk.
Naujosios Sodybos g.
Ežero g.
Ramybės g.
Kalvarijų g.
Vaikarnės g.
Klevų Alėjos g.
Pušų Alėjos g.
Ąžuolų Alėjos g.
Birutės g.
Konduktorių g.
Pakraščio g.
Smilgų g.
Fabrikos sk.
Naujosios Sodybos g.
Kalnų g.
Pušų g.
Kalnio g.
Saltinio g.
Ūdrinės g.
Dirbtuvių g.
Palukinio g.
Aušrinės g.
Obuolinės g.
Matiškių g.
Lentvario g.
Kaimynų g.
Gurolių g.
Liepų g.
Vaidegių g.
Kiemeniškių g.
Gudžiabalsės g.
Trumpojo g.
Artojų g.
Grinapolio g.
Targonų g.
Fabriko g.
Pakalnės g.
Užupio

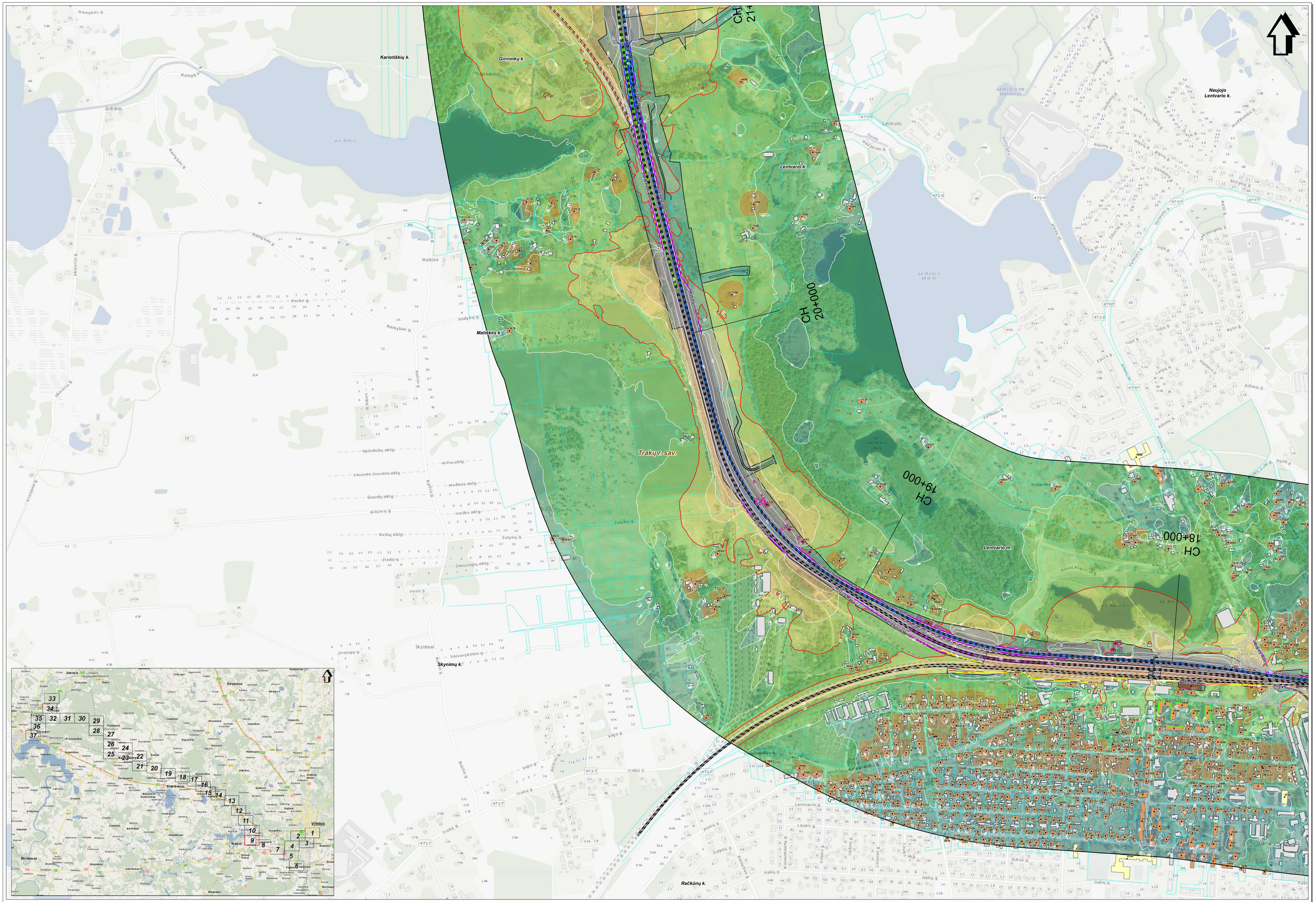

SWECO
© UAB "Sweco Lietuva", 2024
Gen. g. 13A, LT-08200 Vilnius
Tel. (5 1) 262 2021
www.sweco.lt

Žemėlapio sudarymui panaudota:
© UAB Nevda Baltic, 2010; Šiaurės šalių vaizdo sąvivaitiškė, 2001;
© UAB Pravieniškės plėtos, 2000-01; Vilniaus plėtos, 2001;LT2DK30000-V
© Nacionalinė žemės tarnyba prie ŽŪM, 1998-2000;DRTI/DLT
© Nacionalinė žemės tarnyba prie ŽŪM, 2000-2001;Aplinkos ir gatvių duomenys
© VJ Regionų Centras, 2011;Lietuvos Respublikos saugomų teritorijų valdybės kadastro duomenys.
© Valdybinė saugomų teritorijų tarnyba prie Aplinkos ministerijos, 2008

Mastelis 1:5000
50 0 50 100 metrų

Projekto "Rail Baltica" geležinkelio linijos Kaunas - Vilnius susisiekimo komunikacijų inžinerinės infrastruktūros vystymo planas ir poveikio aplinkai vertinimas.
Planuojamos situacijos (2056 m.) geležinkelio transporto sukeliamo triukšmo sklaidos modeliavimo rezultatų schema įvertinus triukšmo mažinimo priemones (Lnaktis).

Lapas Nr. 9



SWECO
© UAB "Eurosco Lietuva", 2024
Gėlės g. 12A, LT-08200 Vilnius
Tel. (8 5) 262 2521
www.sweco.lt

Žemėlapio sudėtinių ženklinimas:
© UAB Hidrotechnika, 2010-04Aplinkų apsno savivaldybė, 2001;
© Nacionalinė žemės tarnyba prie ŽŪM, 2000-01-01 Vilniaus r. 2006-03-01 ORKOM3000-V
© Nacionalinė žemės tarnyba prie ŽŪM, 1999-2000,2001TNLC;
© Nacionalinė žemės tarnyba prie ŽŪM, 2000-2011,Aplinos ir gamtos ministerija;
© VI Registrų Centras, 2011,Lietuvos Respublikos saugomų teritorijų valstybės kadastro duomenys;
© Valstybės saugomų teritorijų tarnyba prie Aplinos ministerijos, 2008

Mastelis 1:5000
50 0 50 100 metrų

Projekto "Rail Baltica" geležinkelio linijos Kaunas - Vilnius susisiekimo komunikacijų inžinerinės infrastruktūros vystymo planas ir poveikio aplinkai vertinimas.
Planuojamos situacijos (2056 m.) geležinkelio transporto sukeliamo triukšmo sklaidos modeliavimo rezultatų schema įvertinus triukšmo mažinimo priemones (Laktis).

Lapas Nr. 10

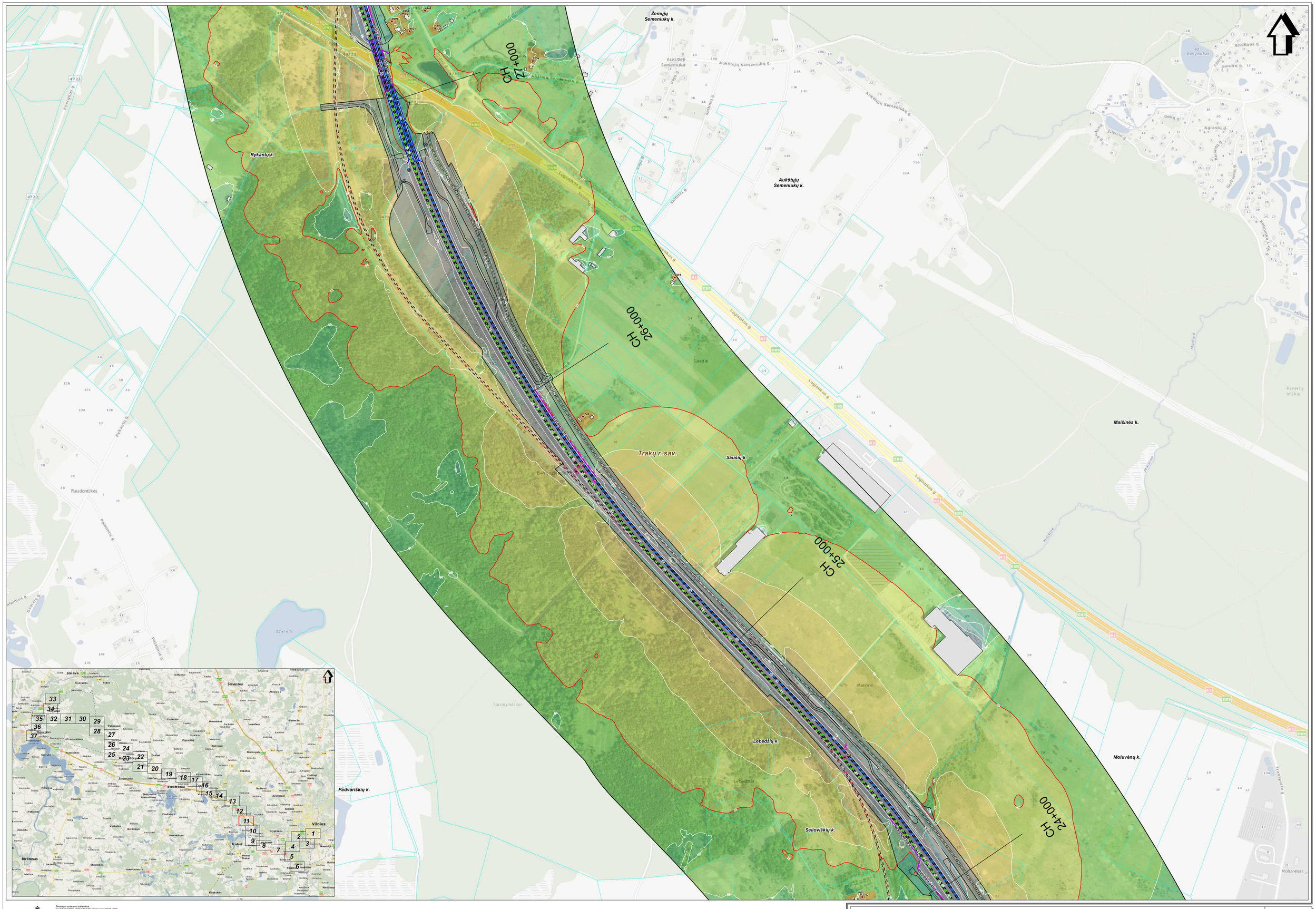

SWECO
© UAB "Sweco Lietuva", 2024
Ozo g. 12A, LT-08200 Vilnius
Tel. (8 5) 262 2021
www.sweco.lt

Žemėlapio autorystė ir panaudotos:
© UAB "Hnit-Baltic", 2010 (GAnavigacijų rajono savivaldybė, 2021;
© Nacionalinė žemės tarnyba prie ŽŪM, 1999-2000,2007,2010,2013,ŽŪM/3000-V
© Nacionalinė žemės tarnyba prie ŽŪM, 1999-2000,2007,ŽŪM/3000-V
© Nacionalinė žemės tarnyba prie ŽŪM, 2003-2011,Aplesy ir gatvių duomenys.
© VĮ Registrų Centras, 2011,Lietuvos Respublikos savigamų teritorijų valstybės kadastro duomenys.
© Valstybinės saugomų teritorijų tarnyba prie Aplinkos ministerijos, 2008

Mastelis 1:5000
50 0 50 100 metrų

Projekto "Rail Baltica" geležinkelio linijos Kaunas - Vilnius susisiekimo komunikacijų inžinerinės infrastruktūros vystymo planas ir poveikio aplinkai vertinimas.
Planuojamos situacijos (2056 m.) geležinkelio transporto sukeliamo triukšmo sklaidos modeliavimo rezultatų schema įvertinus triukšmo mažinimo priemones (Lnaktis).

Lapas Nr. 11

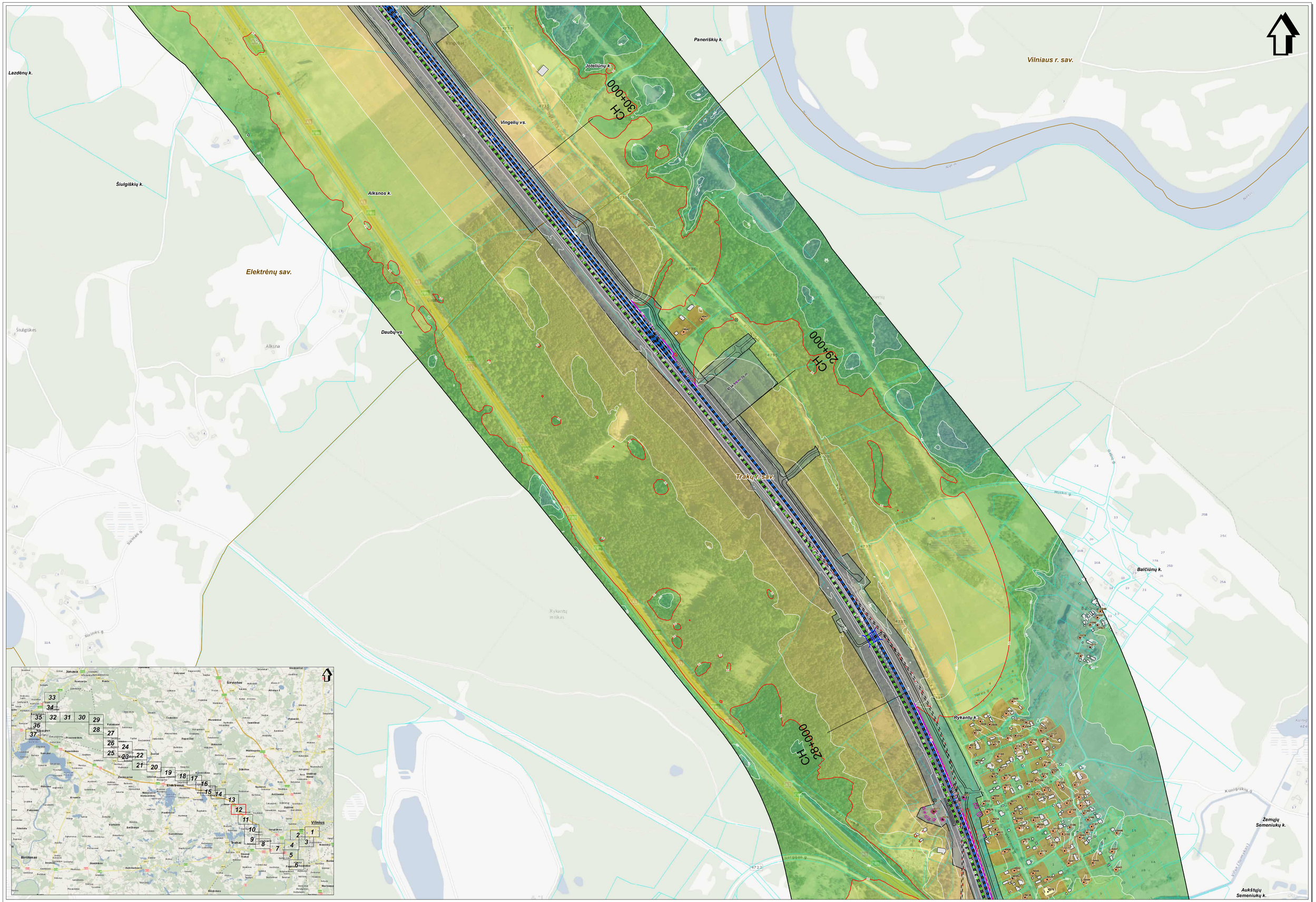

Žemėlapio autorystė ir šaltiniai:
© GIS-Centras, 2010 GIS-Centras
© Nacionalinė žemės tarnyba prie ŽŪM, 2007 ŽŪM30000-V
© Nacionalinė žemės tarnyba prie ŽŪM, 1999-2005 DRT10LT
© Nacionalinė žemės tarnyba prie ŽŪM, 2005-2011 Adresų ir gatvių duomenys.
© VĮ Registrų centras, 2011 Lietuvos Respublikos administracinių teritorijų ribų ir vietovardžių kadastro duomenys.
© Valstybinė saugomų teritorijų tarnyba prie Aplinkos ministerijos, 2008

SWECO
© UAB "Sweco Lietuva", 2024
Ozo g. 12A, LT-08200 Vilnius
+370 5 2127 400
www.sweco.lt

Mastelis 1:5000
50 0 50 100 metų

Projekto "Rail Baltica" geležinkelio linijos Kaunas - Vilnius susisiekimo komunikacijų inžinerinės infrastruktūros vystymo planas ir poveikio aplinkai vertinimas.
Planuojamos situacijos (2056 m.) geležinkelio transporto sukeliamo triukšmo sklaidos modeliavimo rezultatų schema įvertinus triukšmo mažinimo priemones (Lnaktis).

Lapas Nr. 12

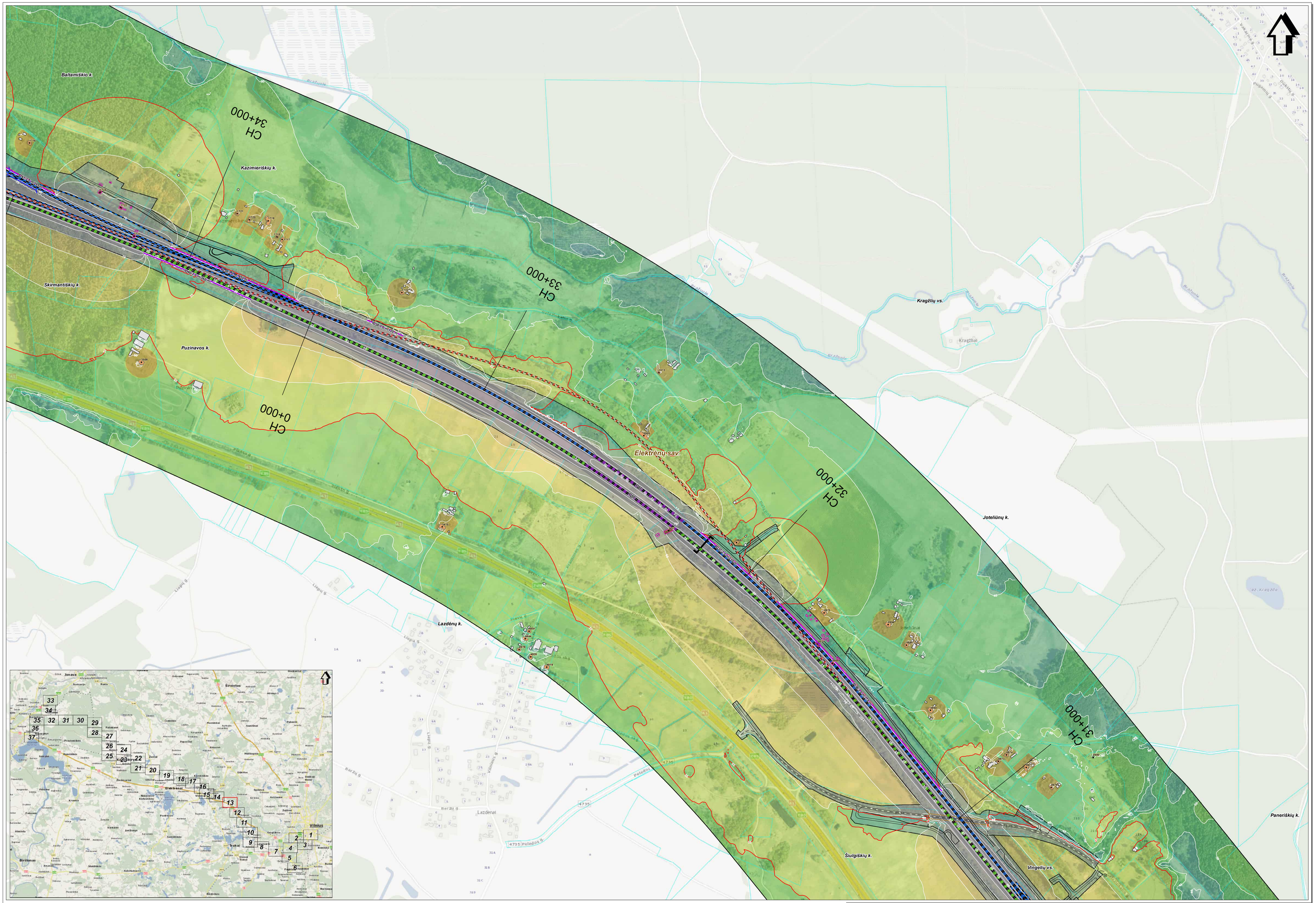

SWECO
© UAB "Sweco Lietuva" 2024
Olmų g. 12A, LT-08200 Vilnius
Tel. (5 1) 262 2921
www.sweco.lt

Žemėlapio sudėtymui panaudota:
© UAB Nevis Baltic, 2010; Šiaulių rajono savivaldybė, 2001;
© SE Panevėžio planas, 2000; © Vilniaus planas, 2001; LT2DK300000-V
© Nacionalinė žemės tarnyba pre ZŪM, 1998-2000; DRTUGZ
© Nacionalinė žemės tarnyba pre ZŪM, 2000-2001; Aplinkos ir gaivinų duomenys
© VP Regiony Centras, 2011; Lietuvos Respublikos saugomų teritorijų valdybės kadastro duomenys
© Valdybinė saugomų teritorijų tarnyba pre Aplinkos ministerijos, 2008

Mastelis 1:5000
50 0 50 100 metrų

Projekto "Rail Baltica" geležinkelio linijos Kaunas - Vilnius susisiekimo komunikacijų inžinerinės infrastruktūros vystymo planas ir poveikio aplinkai vertinimas.
Planuojamos situacijos (2056 m.) geležinkelio transporto sukeliamo triukšmo sklaidos modeliavimo rezultatų schema įvertinus triukšmo mažinimo priemones (Lnaktis).

Lapas Nr. 13

Projekto "Rail Baltica" geležinkelio linijos Kaunas - Vilnius susisiekimo komunikacijų inžinerinės infrastruktūros vystymo planas ir poveikio aplinkai vertinimas.
Planuojamos situacijos (2056 m.) geležinkelio transporto sukeliamo triukšmo sklaidos modeliavimo rezultatų schema įvertinus triukšmo mažinimo priemones (L.aukštis).

Lapas Nr. 14

Mastelis 1:5000

50 0 50 100 metai

SWECO
© UAB Sweco Lietuva, 2020
Duk. k. 124 511 680, PVM kodas LT246300016
Tel. +370 5 2195 000
www.sweco.lt

Žymėjimo sąlyginiai ženklai: © ESRI Inc., 2020. © ESRI Finland, 2020. © Geoportal Latvijas Republikas Zeme, 1998-2020. © Geoportal Latvijas Republikas Zeme, 2020. © Geoportal Latvijas Republikas Zeme, 2020. © Valstybinė saugomų teritorijų tarnyba, 2020

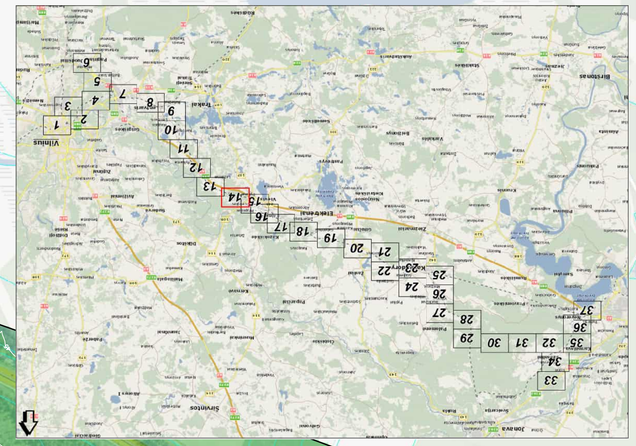

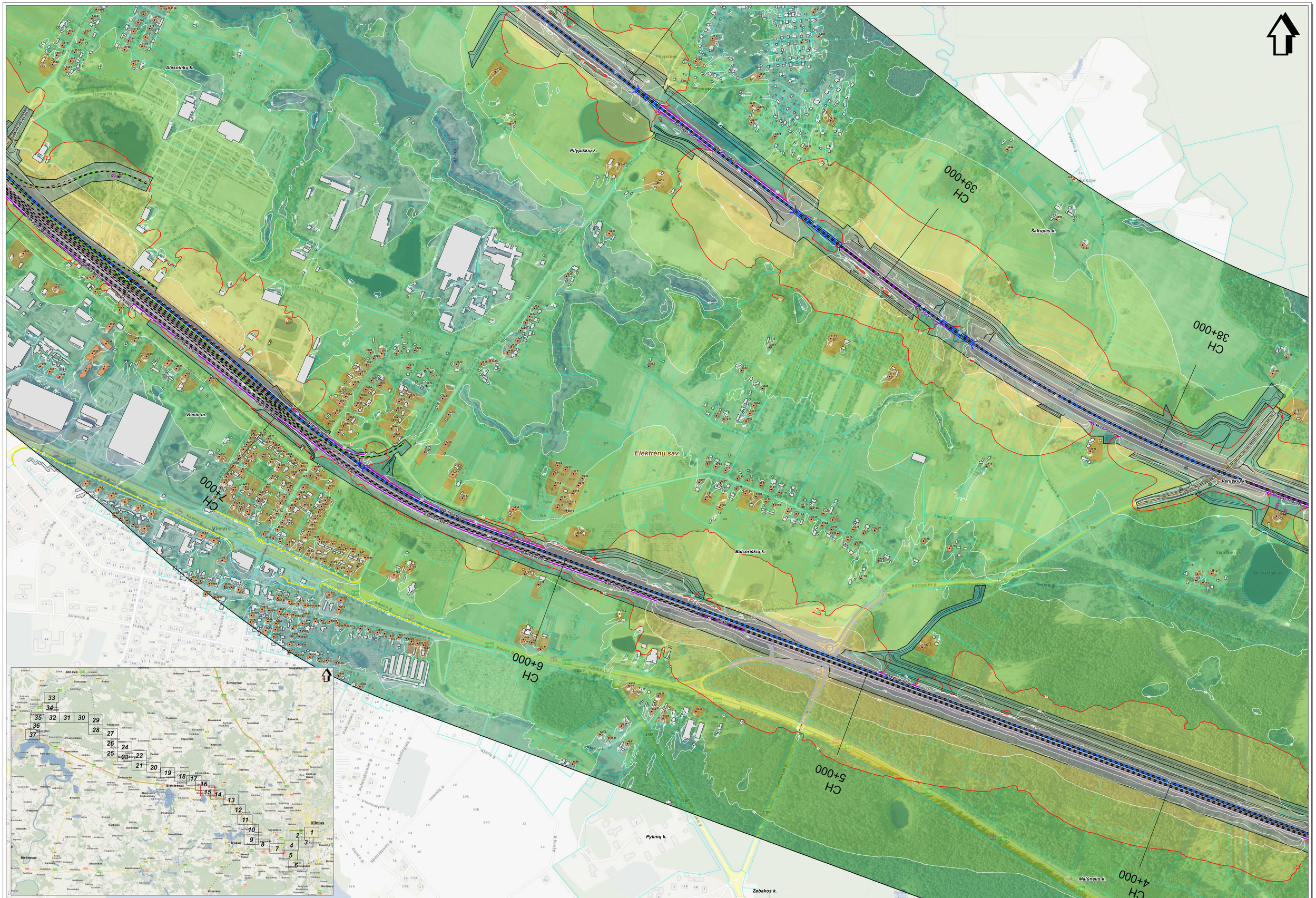

SWECO
© UAB "Sweco Lietuva", 2024
Ozo g. 12A, LT-08200 Vilnius
Tel. (5 1) 212 2021
www.sweco.lt

Žemėlapio sudėtymui panaudota:
© UAB mod.dalis, 2010 Gaisvėlių rajono savivaldybė, 2001
© Žemėlapio pagrindo, 2010 © Žemėlapio pagrindo, 2001 LT-DKM30000-V
© Nacionalinė žemės tarnyba prie ŽŪM, 1998-2000 ORTHOLT
© Nacionalinė žemės tarnyba prie ŽŪM, 2000-2001 Aplinos ir gatvių duomenys.
© VJ Regėlių Centras, 2011 Lietuvos Respublikos saugomų teritorijų valdybės kadastro duomenys.
© Valdybinė saugomų teritorijų tarnyba prie Aplinkos ministerijos, 2008

Projekto "Rail Baltica" geležinkelio linijos Kaunas - Vilnius susisiekimo komunikacijų inžinerinės infrastruktūros vystymo planas ir poveikio aplinkai vertinimas.
Planuojamos situacijos (2056 m.) geležinkelio transporto sukeliamo triukšmo sklaidos modeliavimo rezultatų schema įvertinus triukšmo mažinimo priemones (Lnaktis).

Lapas Nr. 15

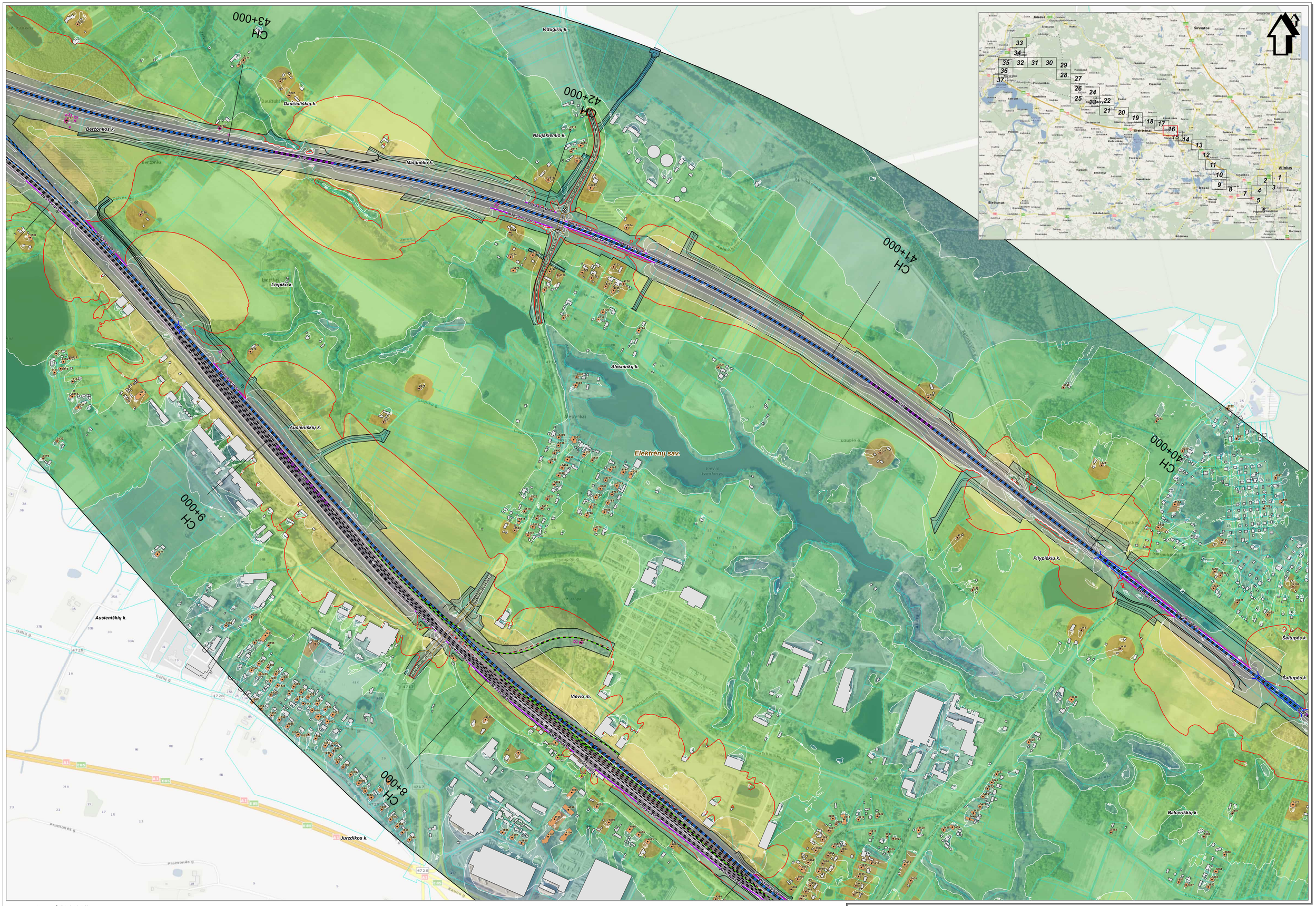

SWECO
© UAB "Sweco Lietuva", 2024
Olimpo g. 1A, LT-08200 Vilnius
Tel. (8 5) 252 2121
www.sweco.lt

Žemėlapio autoriumi pareiškite:
© Lietuvos Respublikos valstybinių sienų ruožo savivaldybės, 2001;
© GIS Perrenditos duomenų, 2008-06-30 Vilniaus padrasa, 2001/LT/2DP/30000-V
© Nacionalinė žemės tarnyba prie ŽŪM, 1998-2008;DRT/SLT
© Nacionalinė žemės tarnyba prie ŽŪM, 2005-2011;Adresų ir gatvių duomenys.
© VĮ Registrų Centras, 2017;Lietuvos Respublikos saugomų teritorijų valstybės kadastro duomenys.
© Valstybinė saugomų teritorijų tarnyba prie Aplinkos ministerijos, 2008

Mastelis 1:5000

50 0 50 100 metrų

Projekto "Rail Baltica" geležinkelio linijos Kaunas - Vilnius susisiekimo komunikacijų inžinerinės infrastruktūros vystymo planas ir poveikio aplinkai vertinimas.
Planuojamos situacijos (2056 m.) geležinkelio transporto sukeliamo triukšmo sklaidos modeliavimo rezultatų schema įvertinus triukšmo mažinimo priemones (Lnaktis).

Lapas Nr. 16

Projekto "Rail Baltica" geležinkelio linijos Kaunas - Vilnius susisiekimo komunikacijų inžinerinės infrastruktūros vystymo planas ir poveikio aplinkai vertinimas.

Planuojamos situacijos (2056 m.) geležinkelio transporto sukeliamo triukšmo sklaidos modeliavimo rezultatų schema įvertinus triukšmo mažinimo priemones (L.aukštis).

Lapas Nr. 17

Mastelis 1:5000

50 0 50 100 metrai

SWECO

Užsakovas: Lietuvos geležinkeliai, AB
Užsakovo adresas: Geležinkelio g. 12, LT-08234 Vilnius
Užsakovo tel.: (8 5) 269 2222
Užsakovo interneto svetainės adresas: www.lg.lt

Užsakovo atsakingi asmenys: Rokas Jonaitis, 8 (5) 269 2222, rokas.jonaitis@lg.lt
Užsakovo atsakingi asmenys: Rokas Jonaitis, 8 (5) 269 2222, rokas.jonaitis@lg.lt
Užsakovo atsakingi asmenys: Rokas Jonaitis, 8 (5) 269 2222, rokas.jonaitis@lg.lt
Užsakovo atsakingi asmenys: Rokas Jonaitis, 8 (5) 269 2222, rokas.jonaitis@lg.lt

Rengėjas: Sweco Lietuva, UAB
Adresas: Ukmergės g. 280, LT-07175 Vilnius
Tel.: (8 5) 210 5600
El. paštas: info@sweco.lt
Interneto svetainės adresas: www.sweco.lt

Direktorius (vadovaujantis asmuo): Jonas Kvietkauskas, 2020
Projekto vadovas: Tomas Kvietkus, 2020
Projektuotojai: Tomas Kvietkus, 2020
Projektuotojai: Tomas Kvietkus, 2020
Projektuotojai: Tomas Kvietkus, 2020
Projektuotojai: Tomas Kvietkus, 2020

Šiame dokumente pateikta informacija yra Sweco Lietuva, UAB nuosavybė. Dokumentas negali būti kopijuojamas ar kitaip dauginamas, taip pat perduodamas tretiesiems asmenims be raštiško Sweco Lietuva, UAB sutikimo. Visos teisės saugomos. © Sweco Lietuva, UAB, 2020

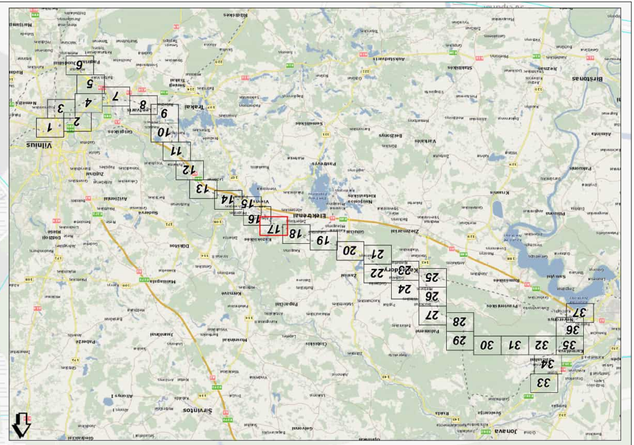
Jonava
Širvintos
Vilnius
Elektrėnai
Trakai
Kaišiadorys
Kaunas
Kaunas
Kaunas

Projekto "Rail Baltica" geležinkelio linijos Kaunas - Vilnius susisiekimo komunikacijų inžinerinės infrastruktūros vystymo planas ir poveikio aplinkai vertinimas.

Planuojamos situacijos (2056 m.) geležinkelio transporto sukeltuma triukšmo sklaidos modeliavimo rezultatų schema įvertinus triukšmo mažinimo priemones (1.naktis).

Lapas Nr. 18

Mastelis 1:5000

50 0 50 100 metai

SWECO

Užsakovas: Lietuvos geležinkeliai, AB
Užsakymo Nr. 1.26.1-LG-0030 2018
Užsakymo pavadinimas: Rail Baltica
Užsakovo atsakingas asmuo: Žydrė Kondrotienė, tel. +370 5 278 0000, el. p. zydre.kondrotiene@rail.lt
Užsakovo techninės priežiūros atsakingas asmuo: Vaidas Kaminskas, tel. +370 5 278 0000, el. p. vaidas.kaminskas

Cineikių k.
Pūriškių k.
Kaugonių k.
Buivūnų k.
Kaišiadorių r. sav.
Tadaravos k.
Čiviškių k.
Skynimų k.
Koncepto k.
Pūstakiemio k.
Elektrėnų sav.
Gilučių k.
Gabriliavos k.
Migūčionių k.
Pūstakiemis
Serlejų Migūcionys
Tadnaviya
Skynimų g
Migūcionių g
Prakutys
Skynimų akig
CH 54+000
CH 53+000
CH 52+000
CH 51+000
Jonava
Širvintos
Vilnius
Trakai
Elektrėnai
Kaišiadorys
Birštonas
Ežerėnai
Pagiriai
Kalviai
Kernavė
Paberžė
Ukmergė
Rukla
Aleksotas
Pabaisko
Zarasiškė
Kietavas
Kleboniškės
Kiemeliškės
Vievis
Nemenčinė
Gegrėnai
Pagiriai
Pagiriai
Aukštadvaris
Stakliškės
Balsiai
Rudiškės
Marijampolė
33
34
35
32
31
30
29
36
28
37
27
26
24
25
23
22
21
20
19
18
17
16
15
14
13
12
11
10
9
8
7
6
5
4
3
2
1
SWECO
© UAB "Sweco Lietuva", 2024
Ozo g. 10A, LT-08200 Vilnius
Tel. (8 5) 262 2001
www.sweco.lt
Žemėlapio autoriumi pareiškia:
© UAB "Regia", 2007 (topografinių pagrindų rininio sanvartelė, 2007).
© IĮ "Parengtis plėtrai, 2000 IĮ "Vilniaus planas, 1301/LT2/M/30000-V
© Nacionalinė žemės tarnyba prie ŽŪM, 1996-2005;DRT/VLT
© Nacionalinė žemės tarnyba prie ŽŪM, 2005-2011 Aiškaus ir galiotų duomenys.
© VĮ Registrų Centras, 2011;Lietuvos Respublikos saugomų teritorijų valstybės kadastro duomenys.
© Valstybinė saugomų teritorijų tarnyba prie Aplinkos ministerijos, 2008
Mastelis 1:5000
50 0 50 100 metrų
Projekto "Rail Baltica" geležinkelio linijos Kaunas - Vilnius susisiekimo komunikacijų inžinerinės infrastruktūros vystymo planas ir poveikio aplinkai vertinimas.
Planuojamos situacijos (2056 m.) geležinkelio transporto sukeliamo triukšmo sklaidos modeliavimo rezultatų schema įvertinus triukšmo mažinimo priemones (Lnaktis).
Lapas Nr. 19

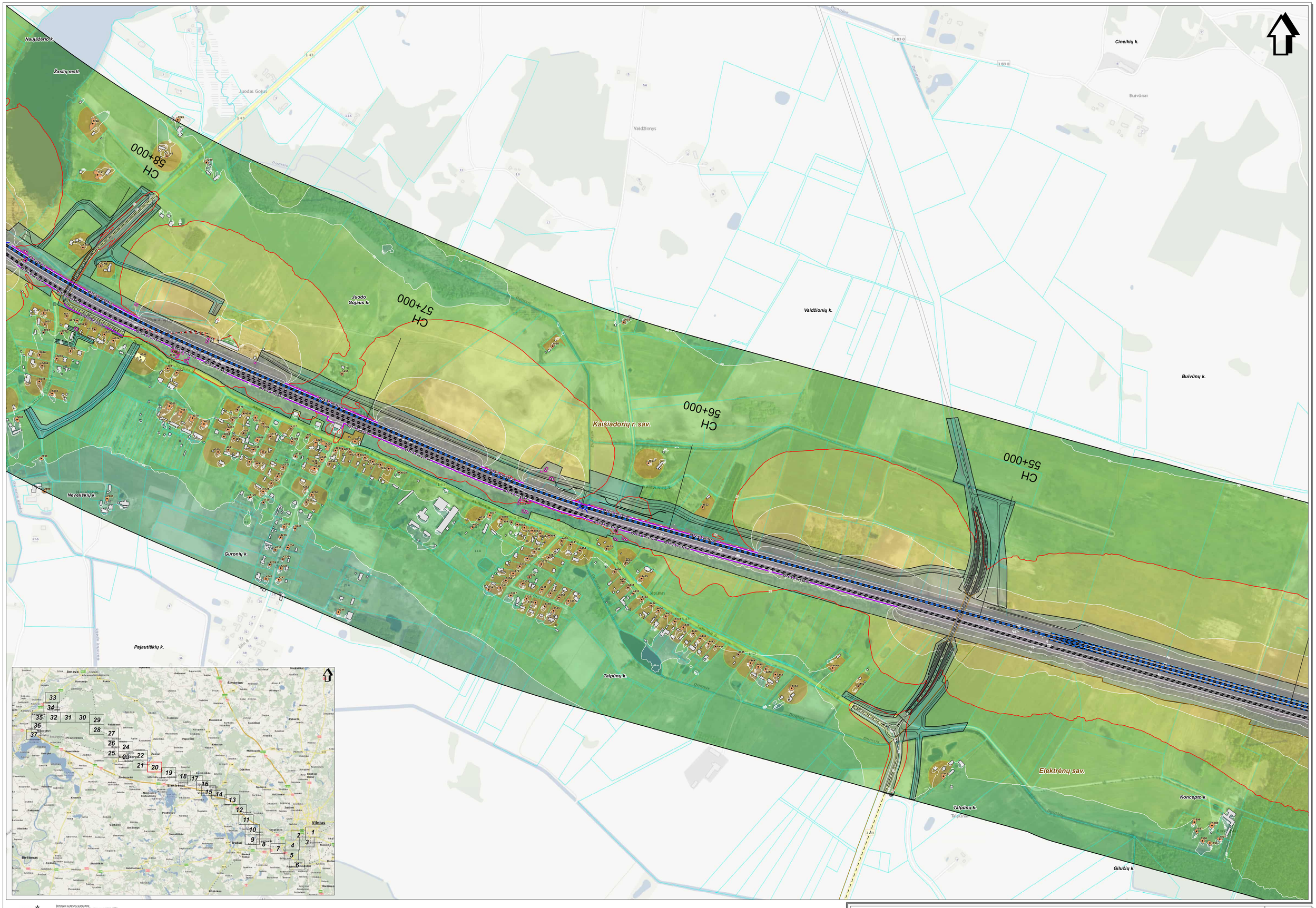

SWECO
UAB „Sweco Lietuva", 2024
Gynėjų g. 12A, LT-01109 Vilnius
Tel. (8 5) 262 2021
www.sweco.lt

Žemėlapio autorinių paneuotės:
© LGIA Hot data, 2010 Šiaurės Atlanto sąvinaviečiai, 2001;
© © Žemėlapio planai, 2000 © © Vilniaus planai, 2001 LTZ0K000000-V
© Nacionalinė žemės tarnyba prie ŽŪM, 2005-2010 (ortofotografijų);
© Nacionalinė žemės tarnyba prie ŽŪM, 2005-2010 (topografinių duomenų);
© VĮ Registrų Centras, 2011 Lietuvos Respublikos saugomų teritorijų valstybės kadastro duomenys;
© Valstybinė saugomų teritorijų tarnyba prie Aplinkos ministerijos, 2008

Mastelis 1:5000
50 0 50 100 metrų

Projekto "Rail Baltica" geležinkelio linijos Kaunas - Vilnius susisiekimo komunikacijų inžinerinės infrastruktūros vystymo planas ir poveikio aplinkai vertinimas. Planuojamos situacijos (2056 m.) geležinkelio transporto sukeliamo triukšmo sklaidos modeliavimo rezultatų schema įvertinus triukšmo mažinimo priemones (L naktis).	Lapas Nr. 20

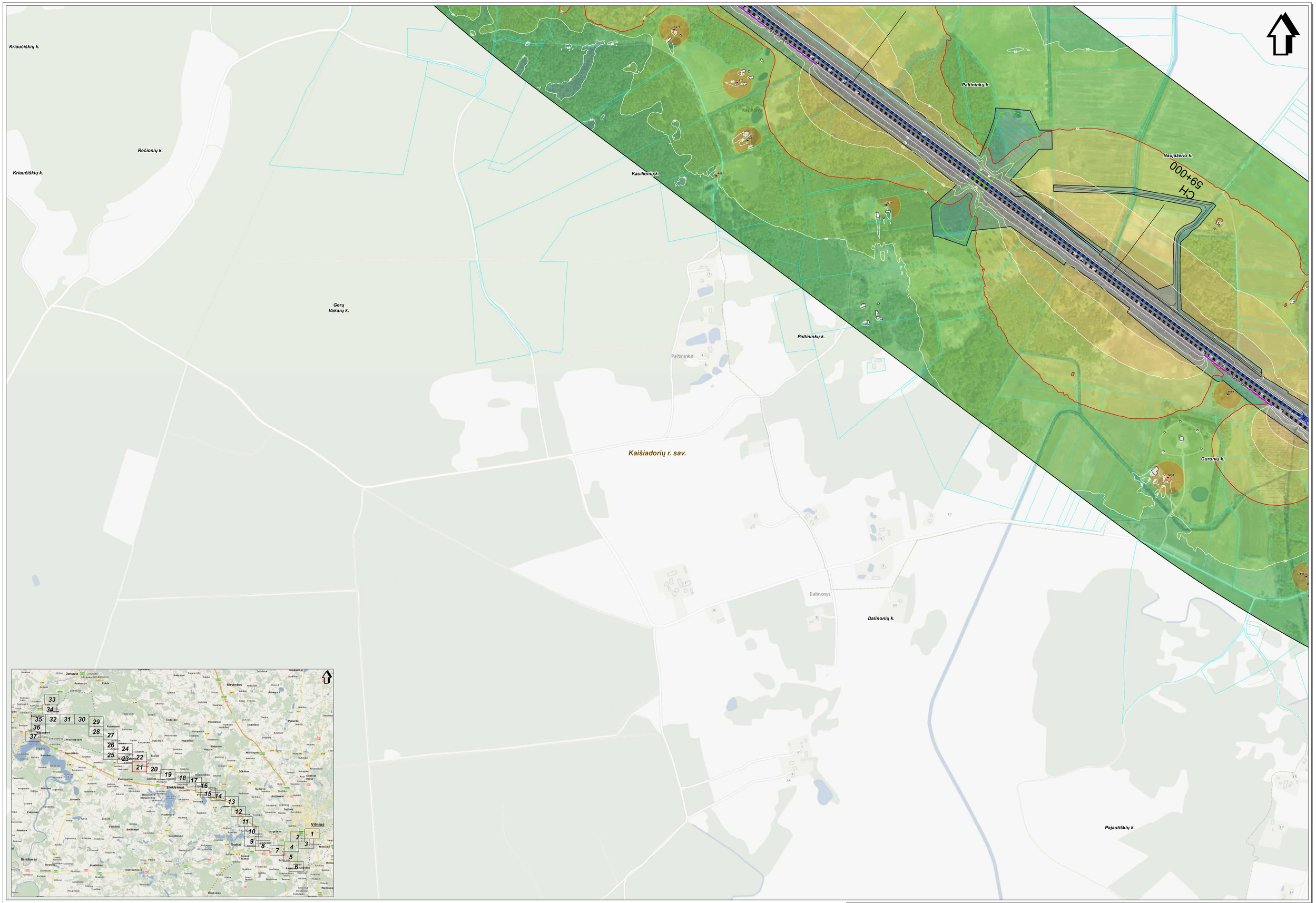

SWECO
© UAB "Sweco Lietuva", 2024
Olmų g. 13A, LT-08200 Vilnius
Tel. (8 5) 262 2921
www.sweco.lt

Žemėlapio sudarymui panaudotas:
© UAB mid-Baltic, 2010 Gdrukštių rajono savivaldybė, 2001;
© SI Panevėžio planas, 2000 © SI Vilnius planas, 2001 LT2DK30000-V
© Nacionalinė žemės tarnyba prie ŽŪM, 1998-2000 ORTHOLT
© Nacionalinė žemės tarnyba prie ŽŪM, 2000-2001 Aukštų ir gatvių duomenys,
© VJ Regiony Centras, 2011 Lietuvos Respublikos saugomų teritorijų valstybės kadastro duomenys,
© Valstybinė saugomų teritorijų tarnyba prie Aplinkos ministerijos, 2008

Projekto "Rail Baltica" geležinkelio linijos Kaunas - Vilnius susisiekimo komunikacijų inžinerinės infrastruktūros vystymo planas ir poveikio aplinkai vertinimas.
Planuojamos situacijos (2056 m.) geležinkelio transporto sukeliamo triukšmo sklaidos modeliavimo rezultatų schema įvertinus triukšmo mažinimo priemones (Lnaktis).

Lapas Nr. 21

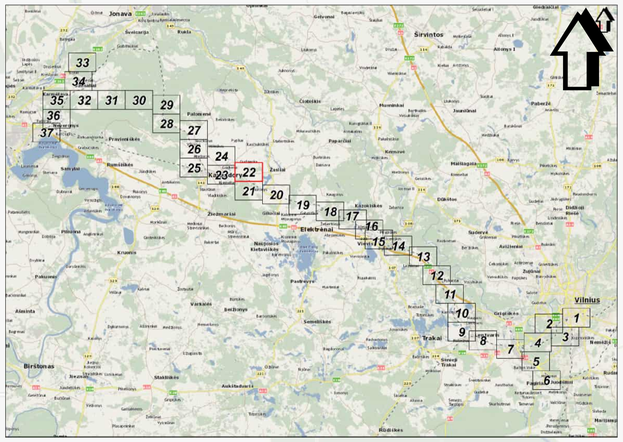

Žemėlapio autoriniai pateisinimai:
© UAB Hnit-Baltic, 2010 Kaišiadorių rajono savivaldybė, 2001;
© 3J Panevėžio planas, 2000 © 3D Vilniaus planas, 2001;1729/KK0000-V
© Kaišiadorių žemės tvarkos pre ŽŪM, 1999-2005;DRT15LT
© Kaišiadorių žemės tvarkos pre ŽŪM, 2005-2011;Aiškesnių gatvių pavadinimų,
© Valstybinė saugomų teritorijų tarnyba prie Aplinkos ministerijos, 2008 Saugomų teritorijų ribų duomenys.
© Valstybinė saugomų teritorijų tarnyba prie Aplinkos ministerijos, 2008

SWECO
SLIAŽ Tomo Lapelio 4, 2004
Gėlių g. 15, 50153 Kaunas
tel. (8 37) 262 2021
www.sweco.lt

Mastelis 1:5000
50 0 50 100 metų

Projekto "Rail Baltica" geležinkelio linijos Kaunas - Vilnius susisiekimo komunikacijų inžinerinės infrastruktūros vystymo planas ir poveikio aplinkai vertinimas.
Planuojamos situacijos (2056 m.) geležinkelio transporto sukeliamo triukšmo sklaidos modeliavimo rezultatų schema įvertinus triukšmo mažinimo priemones (Ldvakt).

Lapas Nr. 22



SWECO
© UAB "Sweco Lietuva", 2024
Olio g. 12A, LT-08200 Vilnius
Tel. (5 1) 262 2021
www.sweco.lt

Žemėlapio sudarymui panaudotas:
© UAB Hnit Baltic, 2010 Sukurkitų vaizno sanvietiškė, 2001.
© SI Pavirešių planas, 2000 © SI Vilnius planas, 2001 LT-DM30000-V
© Nacionalinė žemės tarnyba prie ŽŪM, 1998-2005 ORTHO-2
© Nacionalinė žemės tarnyba prie ŽŪM, 2005-2011 Aliksnyi gatvių duomenys.
© VJ Regionų Centras, 2011 Lietuvos Prapadinės saugomų teritorijų vaizdinės kadastro duomenys.
© Valstybinė saugomų teritorijų tarnyba prie Aplinkos ministerijos, 2008

Projekto "Rail Baltica" geležinkelio linijos Kaunas - Vilnius susisiekimo komunikacijų inžinerinės infrastruktūros vystymo planas ir poveikio aplinkai vertinimas.
Planuojamos situacijos (2056 m.) geležinkelio transporto sukeliamo triukšmo sklaidos modeliavimo rezultatų schema įvertinus triukšmo mažinimo priemones (Lnaktis).

Lapas Nr. 23

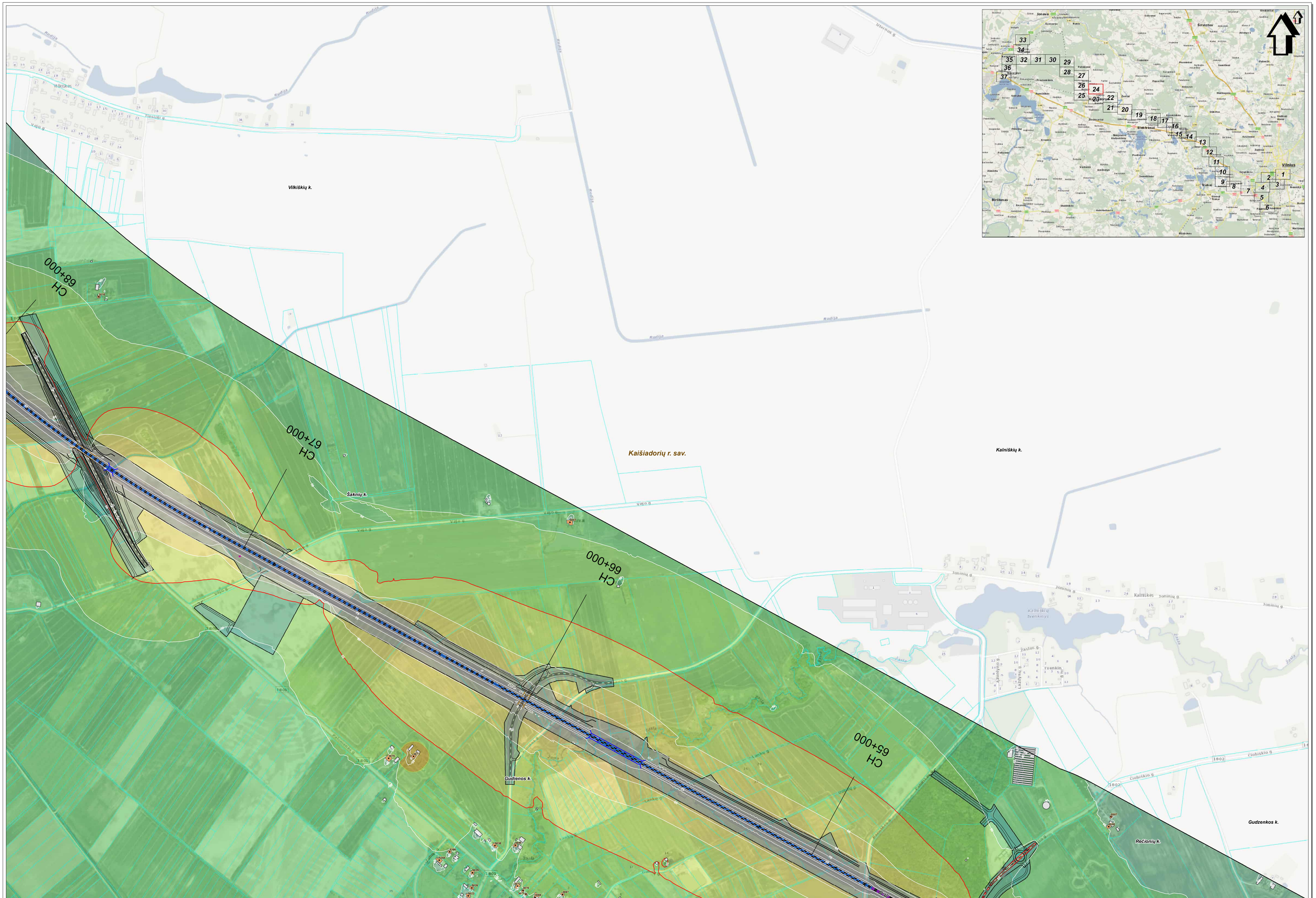

SWECO
© UAB "Sweco Lietuva" 2024
Ūkio g. 12A, LT-08200 Vilnius
Tel. (5 5) 262 2021
www.sweco.lt

Žemėlapio sudėtyvinė žemėvaizdis:
© UAB Ilmi Baltic, 2010 Kaunėlių rajono savivaldybė, 2001
© UI Panevėžio planas, 2000 © Vilniaus planas, 2001 LT0BK30000-V
© Nacionalinė žemės tarnyba pre ZŪM, 1998-2000 GMT1017
© Nacionalinė žemės tarnyba pre ZŪM, 2000-2001 Aplinkos ir gatvių duomenys
© VI Regiony Centras, 2011 Lietuvos Respublikos saugomų teritorijų valstybės kadastro duomenys
© Valstybinė saugomų teritorijų tarnyba pre Aplinkos ministerijos, 2008

Mastelis 1:5000

50 0 50 100 metrų

Projekto "Rail Baltica" geležinkelio linijos Kaunas - Vilnius susisiekimo komunikacijų inžinerinės infrastruktūros vystymo planas ir poveikio aplinkai vertinimas.
Planuojamos situacijos (2056 m.) geležinkelio transporto sukeliamo triukšmo sklaidos modeliavimo rezultatų schema įvertinus triukšmo mažinimo priemones (Lnaktis).

Lapas Nr. 24

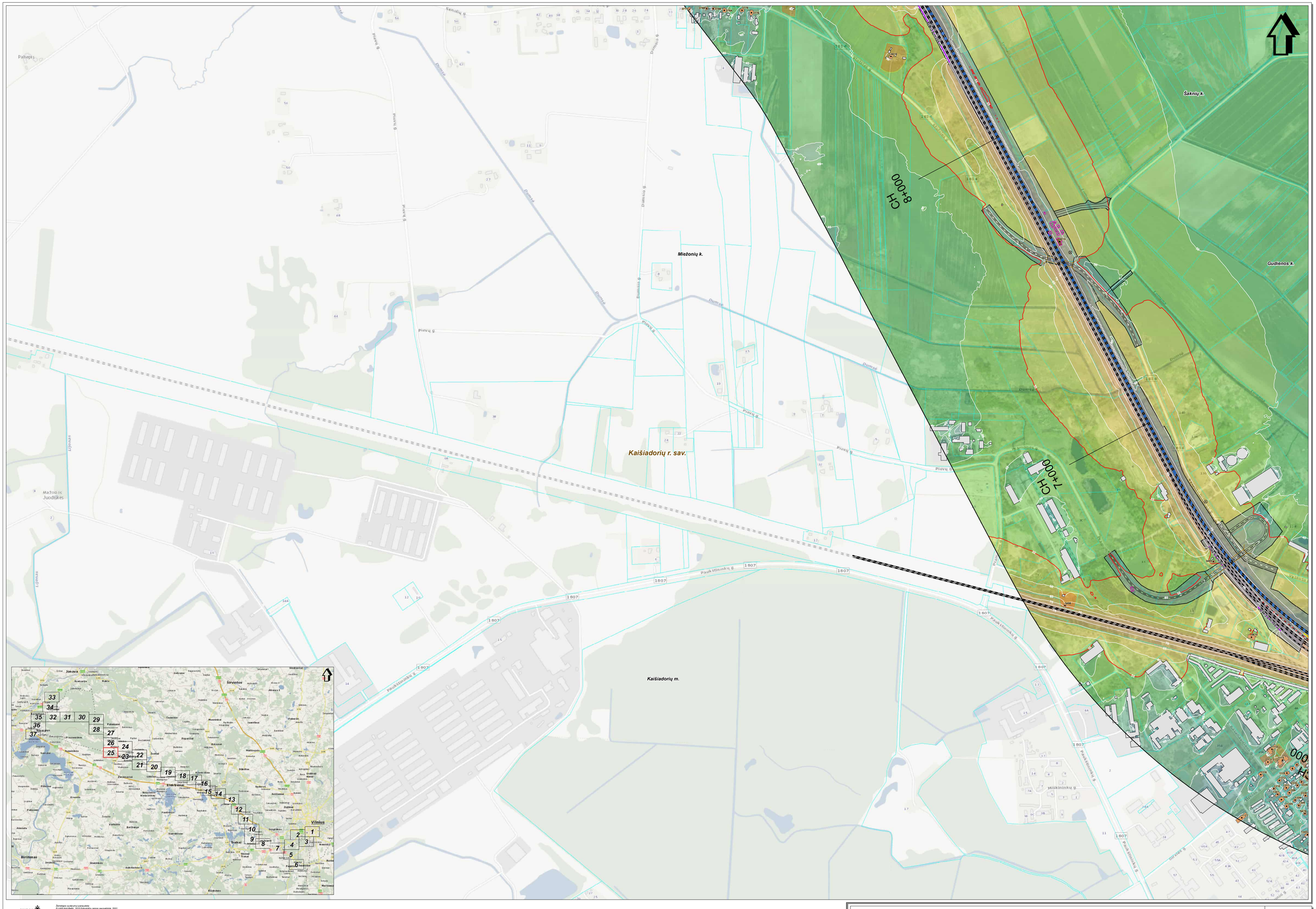

SWECO
© UAB "Sweco Lietuva", 2024
Olio g. 12A, LT-08200 Vilnius
Tel. (8 5) 262 2021
www.sweco.lt

Žemėlapio sudėtymui panaudotas:
© UAB mid-Baltic, 2010 Sėkmėkitų rajono savivaldybė, 2001;
© IS Panevėžio planas, 2000 © IS Vilnius planas, 2001 LT-DM300000-V
© Nacionalinė žemės tarnyba prie ŽŪM, 2006-2011 ARTIS LT
© Nacionalinė žemės tarnyba prie ŽŪM, 2006-2011 Adresų ir gatvių duomenys.
© VI Regėlių Centras, 2011 Lietuvos Respublikos saugomų teritorijų valdybės kadastro duomenys.
© Valdybinė saugomų teritorijų tarnyba prie Aplinkos ministerijos, 2008

Mastelis 1:5000

50 0 50 100 metrų

Projekto "Rail Baltica" geležinkelio linijos Kaunas - Vilnius susisiekimo komunikacijų inžinerinės infrastruktūros vystymo planas ir poveikio aplinkai vertinimas.
Planuojamos situacijos (2056 m.) geležinkelio transporto sukeliamo triukšmo sklaidos modeliavimo rezultatų schema įvertinus triukšmo mažinimo priemones (Lnaktis).

Lapas Nr. 25

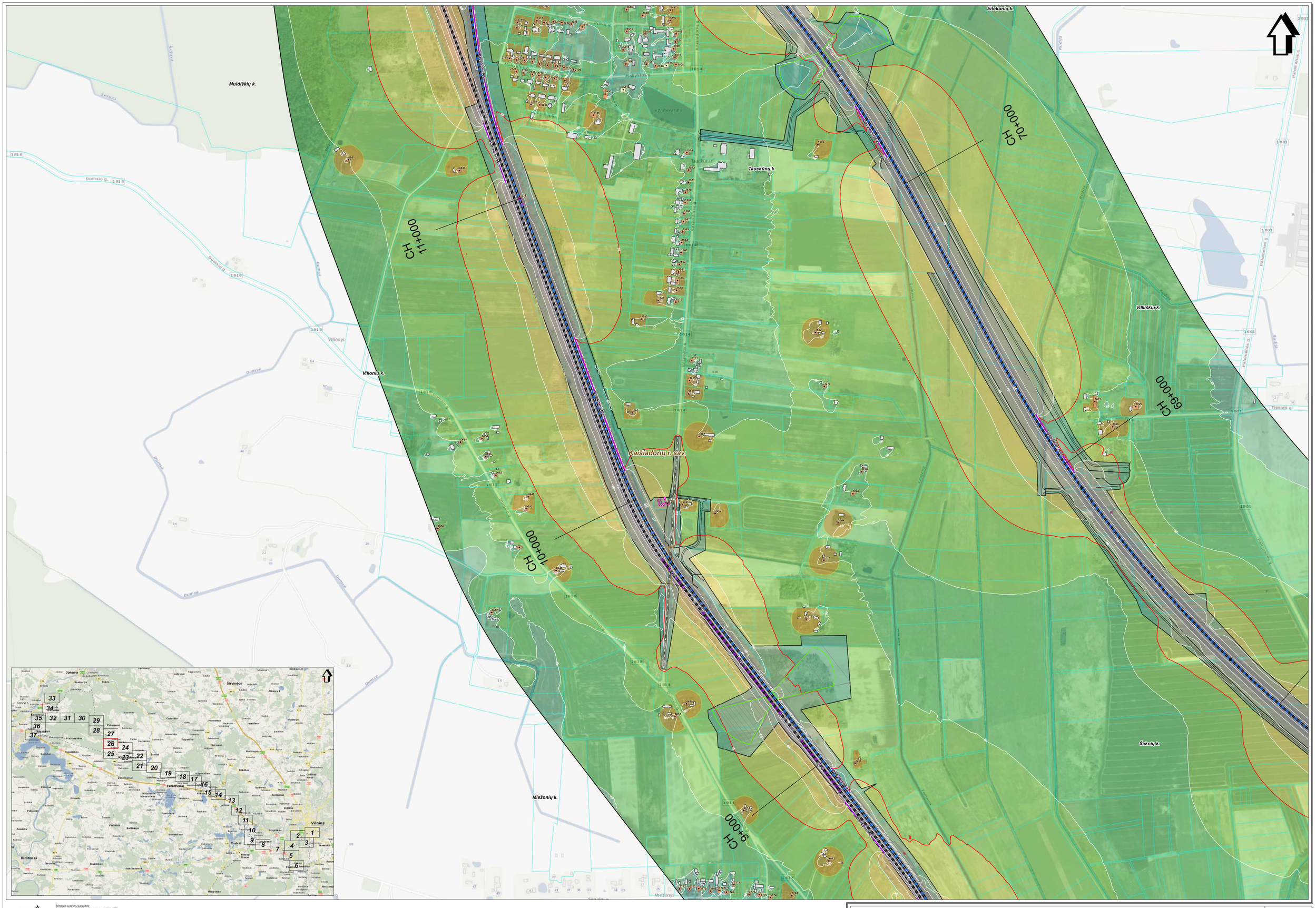

SWECO
© UAB "Sweco Lietuva", 2024
Olio g. 13A, LT-08200 Vilnius
Tel. (8 5) 262 2021
www.sweco.lt

Žemėlapio sudarymui panaudoto:
© UAB Hnit Baltic, 2010 Šiaurės Rytų šalinio sąsiaurėjimo, 2001;
© ZI Panevėžio planas, 2005 D. 32 Vilnius planas, 2001 LT-DK93000-V
© Nacionalinė žemės tarnyba prie ŽŪM, 1999-2005 ORTHOLT
© Nacionalinė žemės tarnyba prie ŽŪM, 2005-2011 Aplinių ir gatvių duomenys
© VJ Regiono Centras, 2011 Lietuvos Respublikos saugomų teritorijų valdymo kadastro duomenys
© Valdybinė saugomų teritorijų tarnyba prie Aplinkos ministerijos, 2008

Projekto "Rail Baltica" geležinkelio linijos Kaunas - Vilnius susisiekimo komunikacijų inžinerinės infrastruktūros vystymo planas ir poveikio aplinkai vertinimas.
Planuojamos situacijos (2056 m.) geležinkelio transporto sukeliamo triukšmo sklaidos modeliavimo rezultatų schema įvertinus triukšmo mažinimo priemones (Lnaktis).

Lapas Nr. 26

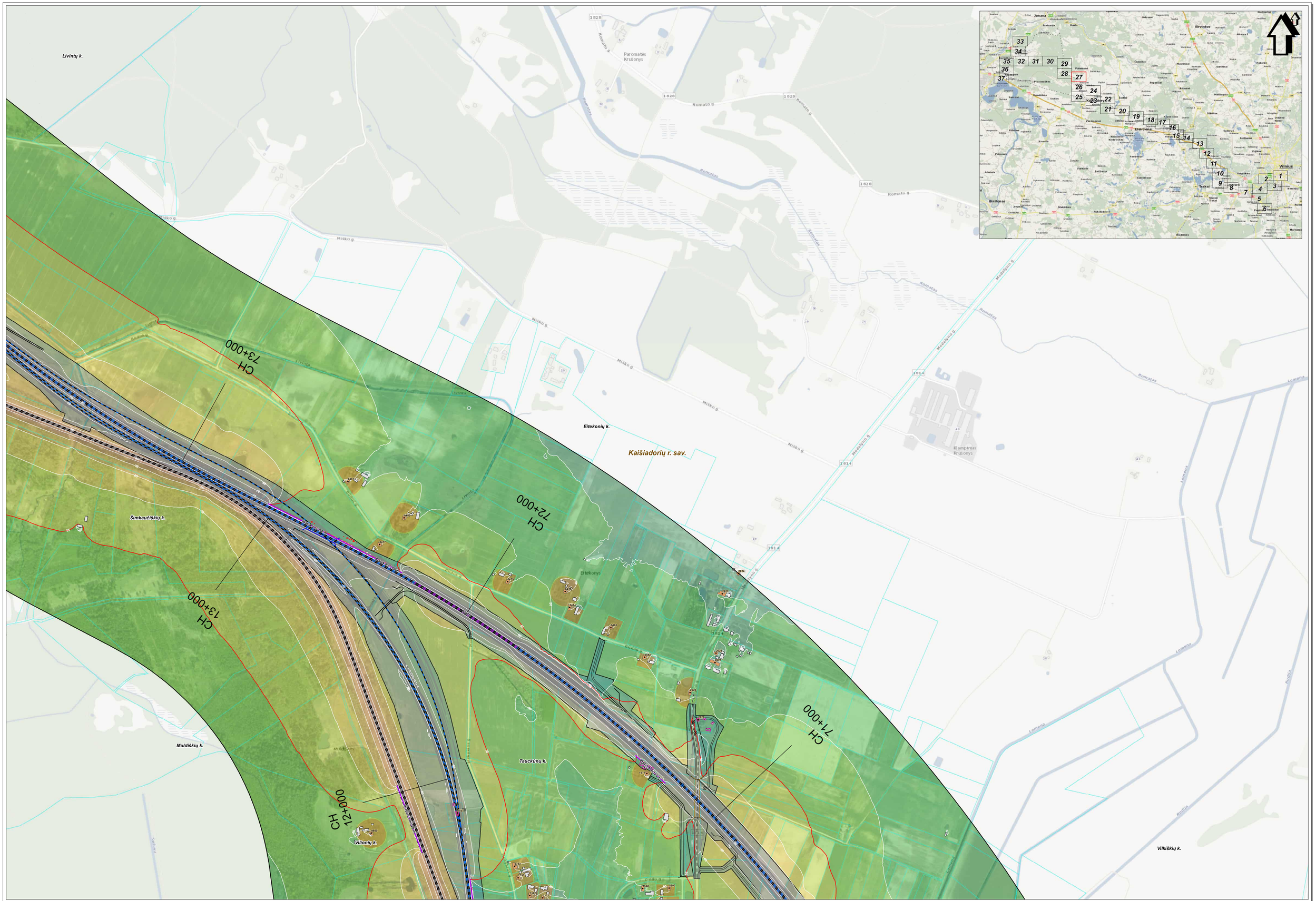

SWECO
© UAB "Eteco Lietuva", 2024
Ozo g. 12A, LT-08200 Vilnius
Tel. (8 5) 262 0501
www.sweco.lt

Žemėlapio autorystė ir panaudotos:
© UAB "Infostatyba", 2010 (GAN skaitmeninių vaizdų nuotraukų, 2021).
© Nacionalinė žemės tarnyba prie ŽŪM, 1999-2000 (ORTO10LT, ORTOEKSKS5000-V
© Nacionalinė žemės tarnyba prie ŽŪM, 1999-2000 (ORTO10LT).
© Nacionalinė žemės tarnyba prie ŽŪM, 2003-2011 Adresų ir gatvių duomenys.
© VĮ Registrų Centras, 2011 Lietuvos Respublikos savųjų teritorijų valstybės kadastro duomenys.
© Valstybinė saugomų teritorijų tarnyba prie Aplinkos ministerijos, 2008

Mastelis 1:5000
50 0 50 100 metrų

Projekto "Rail Baltica" geležinkelio linijos Kaunas - Vilnius susisiekimo komunikacijų inžinerinės infrastruktūros vystymo planas ir poveikio aplinkai vertinimas. Planuojamos situacijos (2056 m.) geležinkelio transporto sukeliamo triukšmo sklaidos modeliavimo rezultatų schema įvertinus triukšmo mažinimo priemones (Lnaktis).	Lapas Nr. 27

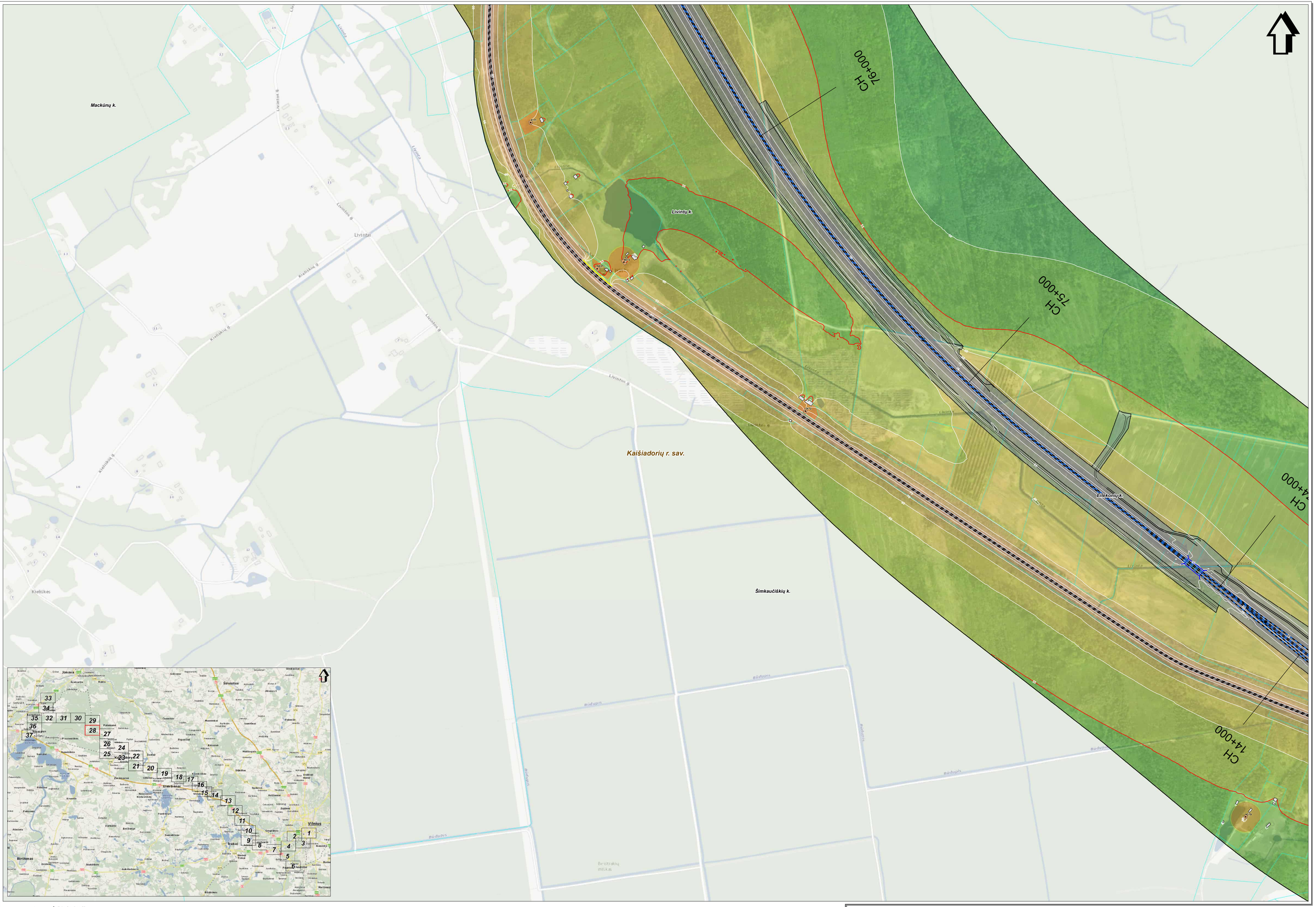

SWECO
© UAB "Sweco Lietuva" 2024
Ofrs g. 12A, LT-08200 Vilnius
Tel. (5 1) 262 2021
www.sweco.lt

Žemėlapio sudėtymui panaudota:
© UAB mid-Baltic, 2010 Šiškinskių rajono savivaldybė, 2001
© SJ Panevėžio ūdėnas, 2010 © SJ Vilnius ūdėnas, 2011 LT-08300000-V
© Nacionalinė žemės tarnyba pre ŽŪM, 1998-2008 ORTHOLT
© Nacionalinė žemės tarnyba pre ŽŪM, 2009-2011 Adresų ir gatvių duomenys
© VJ Regėlių Centras, 2011 Lietuvos Respublikos saugomų teritorijų valdybės kadastro duomenys
© Valdybinė saugomų teritorijų tarnyba pre Aplinkos ministerijos, 2008

Projekto "Rail Baltica" geležinkelio linijos Kaunas - Vilnius susisiekimo komunikacijų inžinerinės infrastruktūros vystymo planas ir poveikio aplinkai vertinimas.
Planuojamos situacijos (2056 m.) geležinkelio transporto sukeliamo triukšmo sklaidos modeliavimo rezultatų schema įvertinus triukšmo mažinimo priemones (Lnaktis).

Lapas Nr. 28

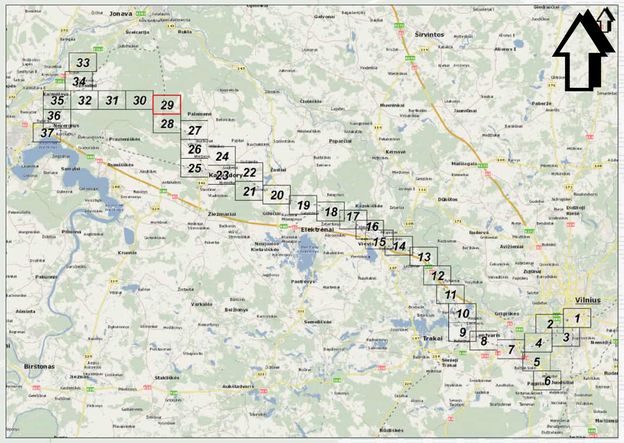

CH 79+000

CH 78+000

CH 77+000

Mačkūnų k.

Kaišiadorių r. sav.

Livintų k.

Romato durpynas

Žeimena

Žeimena

Žeimena

Projekto "Rail Baltica" geležinkelio linijos Kaunas - Vilnius susisiekimo komunikacijų inžinerinės infrastruktūros vystymo planas ir poveikio aplinkai vertinimas.

Planuojamos situacijos (2056 m.) geležinkelio transporto sukeliamo triukšmo sklaidos modeliavimo rezultatų schema įvertinus triukšmo mažinimo priemones (1 aukštis).

Lapas Nr. 30

Mastelis 1:5000

50 0 50 100 metų

SWECO

Užsakovas: Lietuvos geležinkeliai, JSC
Data: X, Y, Z: LKS 94 (2006) aukščiai: Baltijos
www.sweco.lt

Užsakovo atsakingi vadovai: Jonas Jonaitis, 2000
Projekto vadovas: Petras Petraitis, tel. +370 600 00000, el. p. petras.petraitis@sweco.lt
Projekto vadovo pavaduotojas: Jonas Jonaitis, 2000
Projektuotojai: Petras Petraitis, 2000
Braižytojas: Jonas Jonaitis, 2000

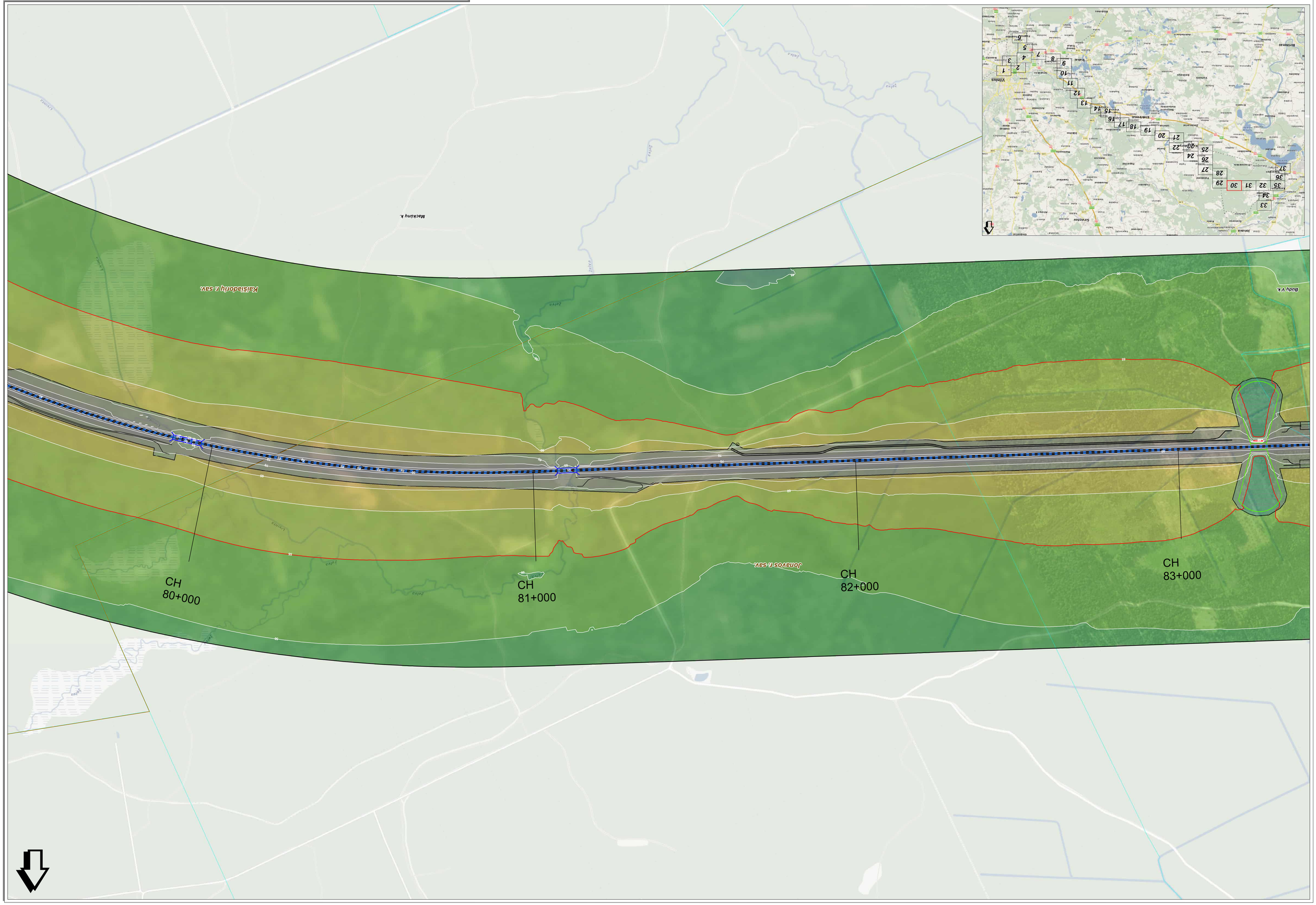

Projekto "Rail Baltica" geležinkelio linijos Kaunas - Vilnius susisiekimo komunikacijų inžinerinės infrastruktūros vystymo planas ir poveikio aplinkai vertinimas.
Planuojamos situacijos (2056 m.) geležinkelio transporto sukeliamo triukšmo sklaidos modeliavimo rezultatų schema įvertinus triukšmo mažinimo priemones (1.aukštis).

Lapas Nr. 31

Mastelis 1:5000

50 0 50 100 metrų

SWECO
© UAB "Sweco Lietuva", 2024
Gynėjų g. 14A, LT-01109 Vilnius
Tel. (8 5) 212 0026
www.sweco.lt

Žymėjimo sąlyginiai ženklai:
- Esama geležinkelio linija
- Projektuojama linija
- Projektuojama linija su 2056 m. triukšmo sklaidos modeliavimo rezultatų schema
- Projektuojama linija su 2056 m. triukšmo sklaidos modeliavimo rezultatų schema įvertinus triukšmo mažinimo priemones (1.aukštis)
- Projektuojama linija su 2056 m. triukšmo sklaidos modeliavimo rezultatų schema įvertinus triukšmo mažinimo priemones (2.aukštis)
- Projektuojama linija su 2056 m. triukšmo sklaidos modeliavimo rezultatų schema įvertinus triukšmo mažinimo priemones (3.aukštis)
- Projektuojama linija su 2056 m. triukšmo sklaidos modeliavimo rezultatų schema įvertinus triukšmo mažinimo priemones (4.aukštis)
- Projektuojamos linijos ašis
- Projektuojamos linijos kilometrinis ženklas
- Projektuojamos linijos piketinis ženklas
- Projektuojamos linijos ašies kreivės elementų ženklas
- Projektuojamos linijos ašies tiesės elementų ženklas

CH 84+000

CH 85+000

CH 86+000

CH 87+000

Kaišiadorių r. sav.

Aleksandrynkos k.

Girelių k.

Pagojo k.

Jonavos r. sav.

Uzusalių k.

Vilniaus r. sav.

Kauno r. sav.

Buda IV k.

Buda III k.

Buda V k.

Buda III

Buda IV

Buda V

2056

2048

2040

2032

2024

2016

2008

2000

1992

1984

1976

1968

1960

1952

1944

1936

1928

1920

1912

1904

1896

1888

1880

1872

1864

1856

1848

1840

1832

1824

1816

1808

1800

1792

1784

1776

1768

1760

1752

1744

1736

1728

1720

1712

1704

1696

1688

1680

1672

1664

1656

1648

1640

1632

1624

1616

1608

1600

1592

1584

1576

1568

1560

1552

1544

1536

1528

1520

1512

1504

1496

1488

1480

1472

1464

1456

1448

1440

1432

1424

1416

1408

1400

1392

1384

1376

1368

1360

1352

1344

1336

1328

1320

1312

1304

1296

1288

1280

1272

1264

1256

1248

1240

1232

1224

1216

1208

1200

1192

1184

1176

1168

1160

1152

1144

1136

1128

1120

1112

1104

1096

1088

1080

1072

1064

1056

1048

1040

1032

1024

1016

1008

1000

992

984

976

968

960

952

944

936

928

920

912

904

896

888

880

872

864

856

848

840

832

824

816

808

800

792

784

776

768

760

752

744

736

728

720

712

704

696

688

680

672

664

656

648

640

632

624

616

608

600

592

584

576

568

560

552

544

536

528

520

512

504

496

488

480

472

464

456

448

440

432

424

416

408

400

392

384

376

368

360

352

344

336

328

320

312

304

296

288

280

272

264

256

248

240

232

224

216

208

200

192

184

176

168

160

152

144

136

128

120

112

104

96

88

80

72

64

56

48

40

32

24

16

8

0

Jonava

Širvintos

Biržai

Vilnius

Ukmergė

Kaišiadorys

Kaunas

Kėdainiai

Panevėžys

1

2

3

4

5

6

7

8

9

10

11

12

13

14

15

16

17

18

19

20

21

22

23

24

25

26

27

28

29

30

31

32

33

34

35

36

37

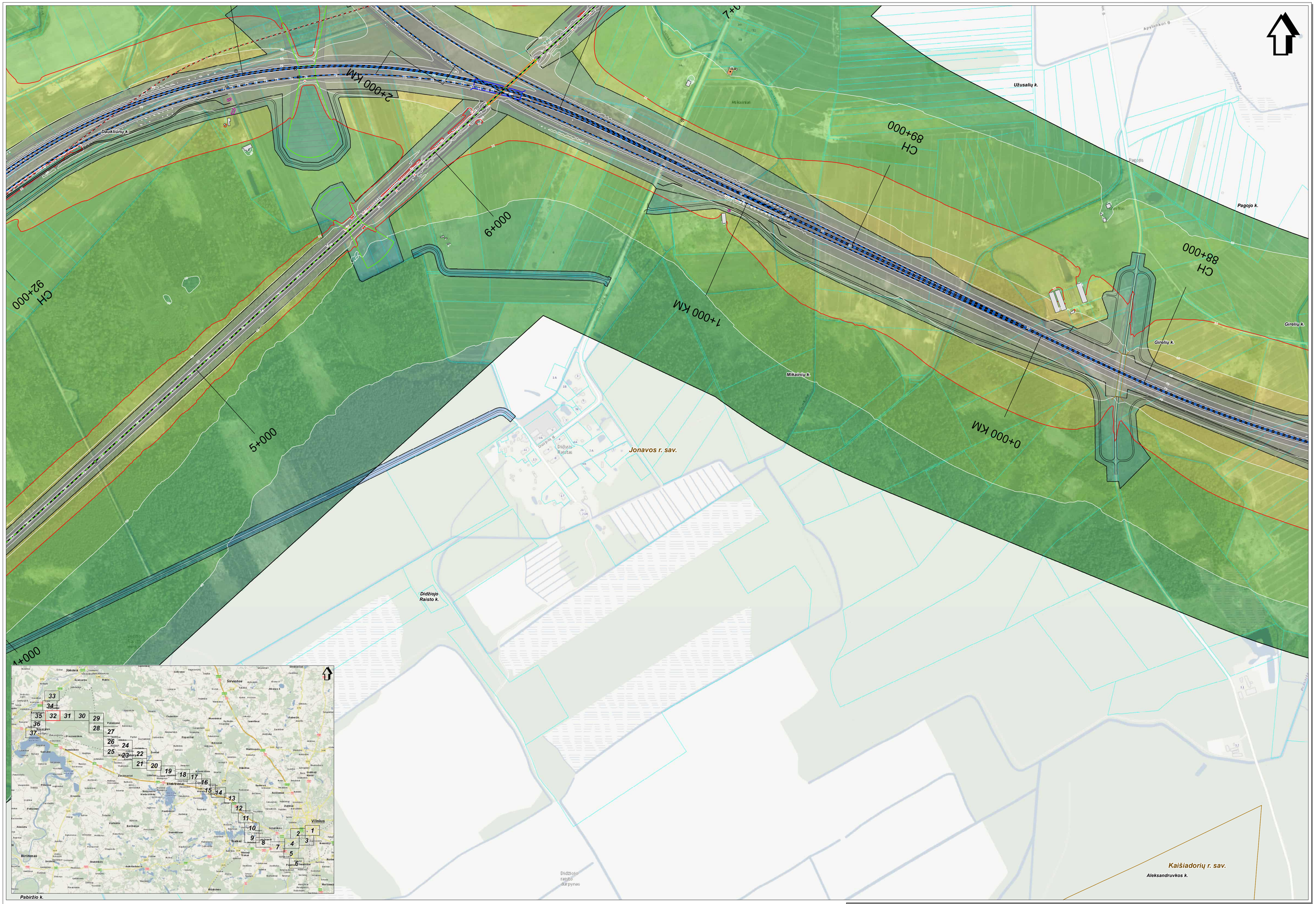

SWECO
© UAB "Sweco Lietuva", 2024
Ofr. g. 13A, LT-08200 Vilnius
Tel. (5 5) 262 2921
www.sweco.lt

Žemėlapio sudarymui panaudota:
© UAB Kosmoliniai, 2001 Kaišiadorių rajono savivaldybė, 2001;
© IZ Panevėžio planas, 2000 © IZ Vilnius planas, 2001 LT2DM30000-V
© Nacionalinė žemės tarnyba prie ŽŪM, 1998-2005 DMTTOLT
© Nacionalinė žemės tarnyba prie ŽŪM, 2000-2001 Aiškesų ir gatvių duomenys
© VJ Regiony Centras, 2011 Lietuvos Respublikos saugomų teritorijų valdybos kadastro duomenys,
© Valdybinė saugomų teritorijų tarnyba prie Aplinkos ministerijos, 2008

Projekto "Rail Baltica" geležinkelio linijos Kaunas - Vilnius susisiekimo komunikacijų inžinerinės infrastruktūros vystymo planas ir poveikio aplinkai vertinimas.
Planuojamos situacijos (2056 m.) geležinkelio transporto sukeliamo triukšmo sklaidos modeliavimo rezultatų schema įvertinus triukšmo mažinimo priemones (Lnaktis).

Lapas Nr. 32

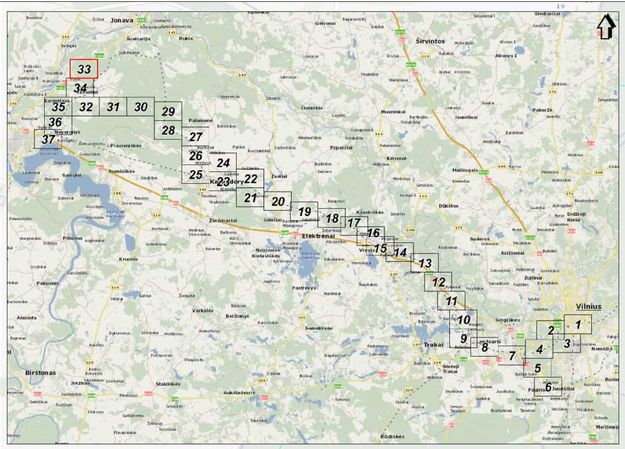
Jonava
Širvintos
Vilnius
Birštonas
Trakai
Elektrėnai
Kaišiadorys
Širvintos
Ukmergė
Varėna
Alytus
Druskininkai
Lazdijai
Kalvarija
Marijampolė
Kazlų Rūda
Prienai
Kaunas
Kėdainiai
Jonava
Panevėžys
Biržai
Pasvalys
Rokiškis
Utena
Molėtai
Švenčionys
Ignalina
Visaginas
Zarasai
Anykščiai
Rokiškis
Pakruojis
Joniškis
Šiauliai
Radviliškis
Kelmė
Šilutė
Klaipėda
Palanga
Telšiai
Mažeikiai
Plungė
Skuodas
Kretinga
Tauragė
Šilalė
Jurbarkas
Raseiniai
Kėdainiai
Kaunas
Vilnius
Trakai
Elektrėnai
Kaišiadorys
Širvintos
Ukmergė

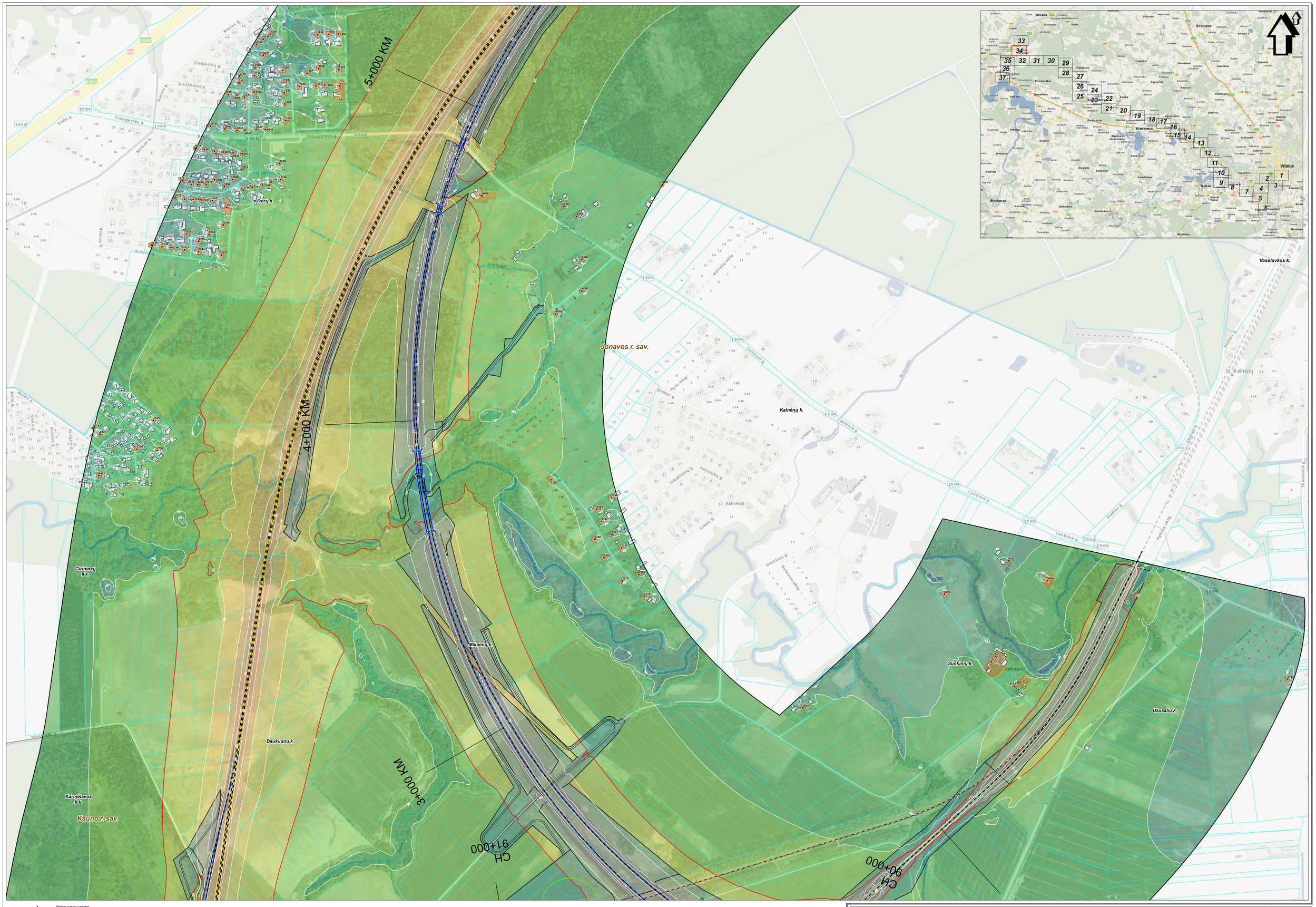

SWECO
© UAB "Sweco Lietuva", 2004
Olų g. 12A, LT-08200 Vilnius
Tel. (8 5) 262 2121
www.sweco.lt

Projekto "Rail Baltica" geležinkelio linijos Kaunas - Vilnius susisiekimo komunikacijų inžinerinės infrastruktūros vystymo planas ir poveikio aplinkai vertinimas.
Planuojamos situacijos (2056 m.) geležinkelio transporto sukeliamo triukšmo sklaidos modeliavimo rezultatų schema įvertinus triukšmo mažinimo priemones (Lnaktis).

Lapas Nr. 34



SWECO
© UAB "Sweco Lietuva", 2024
Ozo g. 12A, LT-08200 Vilnius
Tel. (8 5) 262 2021
www.sweco.lt

Žemėlapio autoriumi paneudėta:
© UAB "Hnit-Baltic", 2010 (GAN duomenų rinkinio savininkė, 2021).
© Nacionalinė žemės tarnyba prie ŽŪM, 1998-2000,1997,2000,2003,2005,2009-V
© Nacionalinė žemės tarnyba prie ŽŪM, 1998-2000,1997,NZT-2009
© Nacionalinė žemės tarnyba prie ŽŪM, 2003-2011.Adresų ir gatvių duomenys.
© VĮ Registrų Centras, 2017.Lietuvos Respublikos saugomų teritorijų valstybės kadastro duomenys.
© Valstybinė saugomų teritorijų tarnyba prie Aplinkos ministerijos, 2008

Mastelis 1:5000
50 0 50 100 metrų

Projekto "Rail Baltica" geležinkelio linijos Kaunas - Vilnius susisiekimo komunikacijų inžinerinės infrastruktūros vystymo planas ir poveikio aplinkai vertinimas.
Planuojamos situacijos (2056 m.) geležinkelio transporto sukeliamo triukšmo sklaidos modeliavimo rezultatų schema įvertinus triukšmo mažinimo priemones (Lnaktis).

Lapas Nr. 35



SWECO
© LGIS "Sweco Lietuva" 2024
Oro g. 12A, LT-08200 Vilnius
Tel. (8 5) 262 2021
www.sweco.lt

Žemėlapio sudarymui panaudotas:
© LGIS "Rail Baltica", 2010 Kaunas-Vilnius sąsiaurės, 2001;
© SI Pasvalio planas, 2000 © SI Vilniaus planas, 2001 LT-DK/30000-V
© Nacionalinė žemės tarnyba pre ZUM, 1998-2000 DRT/DLT
© Nacionalinė žemės tarnyba pre ZUM, 2000-2001 Ortofoto ir gatvių duomenys
© VJ Regalių Centras, 2011 Lietuvos Respublikos saugomų teritorijų valstybės kadastro duomenys
© Valstybinė saugomų teritorijų tarnyba pre Aplinkos ministerijos, 2008

Mastelis 1:5000
50 0 50 100 metrų

Projekto "Rail Baltica" geležinkelio linijos Kaunas - Vilnius susisiekimo komunikacijų inžinerinės infrastruktūros vystymo planas ir poveikio aplinkai vertinimas.
Planuojamos situacijos (2056 m.) geležinkelio transporto sukeliamo triukšmo sklaidos modeliavimo rezultatų schema įvertinus triukšmo mažinimo priemones (Lnaktis).

Lapas Nr. 36

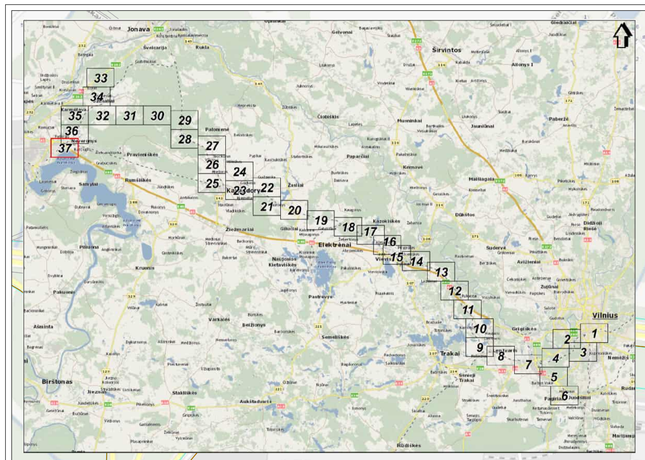

SWECO
© UAB "Sweco Lietuva", 2024
Ozo g. 12A, LT-08200 Vilnius
Tel. (8 5) 239 8301
www.sweco.lt

Žemėlapio autorystė ir panaudota:
© GIS-Centras, 2010 GIS-Centras
© Nacionalinė žemės tarnyba prie ŽŪM, 1999-2020 ORTHO30000-V
© Nacionalinė žemės tarnyba prie ŽŪM, 1999-2020 ORTHO2
© Nacionalinė žemės tarnyba prie ŽŪM, 2005-2011 Adresų ir gatvių duomenys.
© VĮ Registrų centras, 2011 Lietuvos Respublikos administracinių teritorijų ir gyvenamųjų vietovių ribų duomenys.
© Valstybinė saugomų teritorijų tarnyba prie Aplinkos ministerijos, 2008

Mastelis 1:5000
50 0 50 100 metų

Projekto "Rail Baltica" geležinkelio linijos Kaunas - Vilnius susisiekimo komunikacijų inžinerinės infrastruktūros vystymo planas ir poveikio aplinkai vertinimas.
Planuojamos situacijos (2056 m.) geležinkelio transporto sukeliamo triukšmo sklaidos modeliavimo rezultatų schema įvertinus triukšmo mažinimo priemones (Lnaktis).

Lapas Nr. 37

GRAFINIS PRIEDAS NR. 12.20

Planuojama 2056 m. situacija įvertinus triukšmo mažinimo priemones: Ldvn (I veiklos variantas)

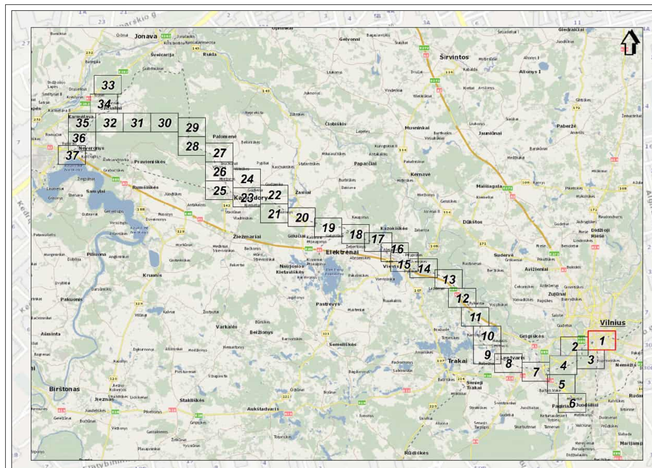

SUTARTINIAI ŽENKLAI

- Savivaldybės administracinė riba
- Sklypų ribos
- Formuojami sklypai
- Planuojamas 1435 mm pločio vėžės geležinkelio kelias
- Planuojamas 1520 mm pločio vėžės geležinkelio kelias
- Vertintas esamas 1520 mm pločio vėžės geležinkelio kelias
- Perspektyvinis geležinkelio trasavimas
- Demontuojamas esamas geležinkelis
- Esami pastatai/statiniai
- Esami artimiausi gyvenamosios paskirties pastatai
- Esami visuomeninės paskirties pastatai
- Gyvenamojo/visuomeninio pastato aplinka
- Pastatas, planuojamas paimti visuomenės poreikiams
- Planuojami geležinkelio statiniai (Tiltai, Viadukai)
- Planuojami geležinkelio statiniai (Tuneliai, Vienkelis/dvikelis stotyje)
- Planuojami geležinkelio statiniai (Gyvūnų perėjos)
- Kitų projektų apimtyje planuojami geležinkelio statiniai
- Planuojami kelio statiniai (Tuneliai, Viadukai)
- Planuojamas kelio uždarymas
- Planuojamas kelias arba gatvė
- Kitais projektais parengti kelių arba gatvių sprendiniai
- Vertinamo kelio nuožo ašis
- Pastatų fasaduose planuojamas langų ir/ar durų keitimas
- Esamos triukšmo užtvaros
- Esamos naikinamos triukšmo užtvaros
- Planuojamos triukšmo užtvaros (identifikacinis numeris/aukštis/ilgis)
- Kitais projektais suplanuotos triukšmo užtvaros
- Planuojami bėgių triukšmo ir vibracijos slopintuvai
- Planuojamas pylimas
- Triukšmo skliaidos izolinija ir jos vertė, dBA (laiptas 5 dBA)
- Ribinės vertės triukšmo skliaidos izolinija, dBA (Ldvn - 65 dBA, HN 33:2011)

SWECO
© UAB "Sweco Lietuva" 2024
Ukmės g. 12A, LT-08200 Vilnius
Tel. (8 5) 262 2021
www.sweco.lt

Žemėlapio autoriniai pareiškimai:
© UAB Hnit-Baltic, 2010 Eilučių ir sąsmo savivaldybė, 2001;
© Žyl Parevėlai planai, 2000 © Vilniaus planas, 2011,LTDKK60000-V
© Nacionalinė žemės tarnyba prie ŽŪM, 2009-2011 Ortofotas;
© Nacionalinė žemės tarnyba prie ŽŪM, 2009-2011 Aiškesų ir gatvių duomenys.
© VĮ Registrų Centras, 2011,Lietuvos Respublikos saugomų teritorijų valstybės kadastro duomenys.
© Valstybinė saugomų teritorijų tarnyba prie Aplinkos ministerijos, 2008

Mastelis 1:5000

50 0 50 100 metų

Projekto "Rail Baltica" geležinkelio linijos Kaunas - Vilnius susisiekimo komunikacijų inžinerinės infrastruktūros vystymo planas ir poveikio aplinkai vertinimas.
Planuojamos situacijos (2056 m.) geležinkelio transporto sukeliamo triukšmo skliaidos modeliavimo rezultatų schema įvertinus triukšmo mažinimo priemones (Ldvn).

Lapas Nr. 1

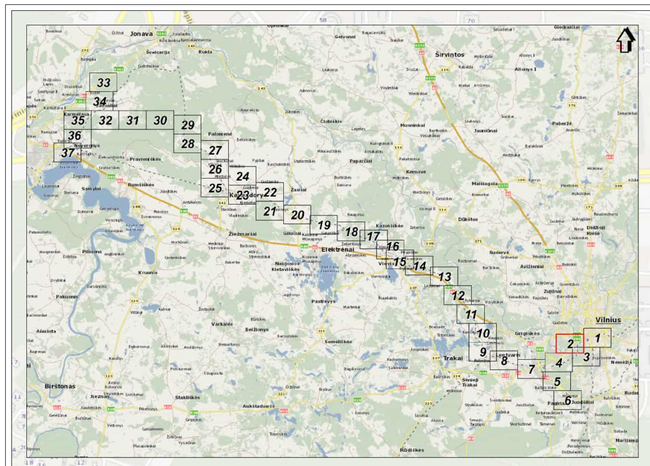
Jonava
Širvintos
Vilnius
Birštonas
Elektrėnai
Trakai
Kaunas
Kaišiadorys
Pabradė
Paluknys
Paberžė
Ukmergė
Vievis
Rūdiškės
Kernavė
Dūkštos
Maišiagala
Nemenčinė
Pagiriai
Avižieniai
Pavilnys
Gelgaudiškis
Buivydiškės
Ūdrijos
Ūdrijos Kiemai
Ziezmariai
Paparčiai
Pravieniškės
Rumšiškės
Kalviai
Kazokiškės
Kietaviškės
Kleboniškės
Naujasis Kietavas
Kaišiadorių
Paštuvos
Varkalės
Senkūnai
Gerdžiūnai
Gelgaudiškio
Sudervė
Kuosinė
Kuosinės
Kuosinės Kaimas
Kuosinės Kiemai
Kuosinės Miestelis
Kuosinės Vienkiemiai
Kuosinės Viensėdžiai
Kuosinės Viensėdžiai
Kuosinės Viensėdžiai
Kuosinės Viens

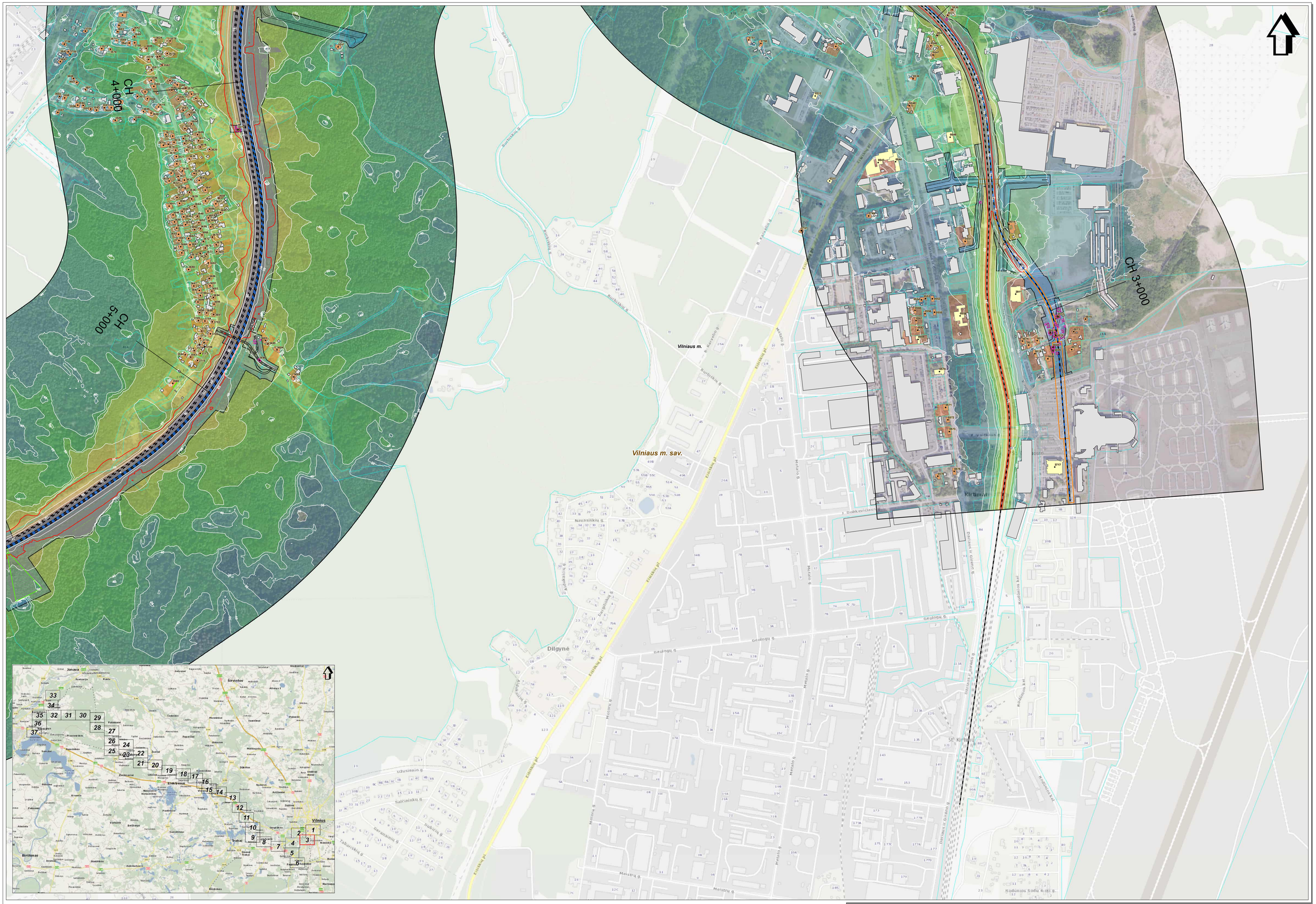

SWECO
Sweco Lietuva UAB
Ul.Liepų 12A, LT-08200 Vilnius
Tel. (8 5) 262 2021
www.sweco.lt

Žemėlapio sudarymui panaudota:
© UAB Kind Baltic, 2010-Šiaulių rajono savivaldybė, 2001.
© ST Regionų Centras, 2010-Lietuvos Respublikos aplinkos ministerija, 2008/2009-V
© Nacionalinė žemės tarnyba prie ŽŪM, 1995-2009,GRITIS,LT
© Nacionalinė žemės tarnyba prie ŽŪM, 2009-2011,Aplesa,V galvių duomenys.
© VI Registrų Centras, 2011,Lietuvos Respublikos aplinkos ministerija, 2008
© Valstybės saugomų teritorijų prie Aplinkos ministerijos, 2008

Projekto "Rail Baltica" geležinkelio linijos Kaunas - Vilnius susisiekimo komunikacijų inžinerinės infrastruktūros vystymo planas ir poveikio aplinkai vertinimas.
Planuojamos situacijos (2056 m.) geležinkelio transporto sukeliamo triukšmo sklaidos modeliavimo rezultatų schema įvertinus triukšmo mažinimo priemones (Ldvn).

Lapas Nr. 3

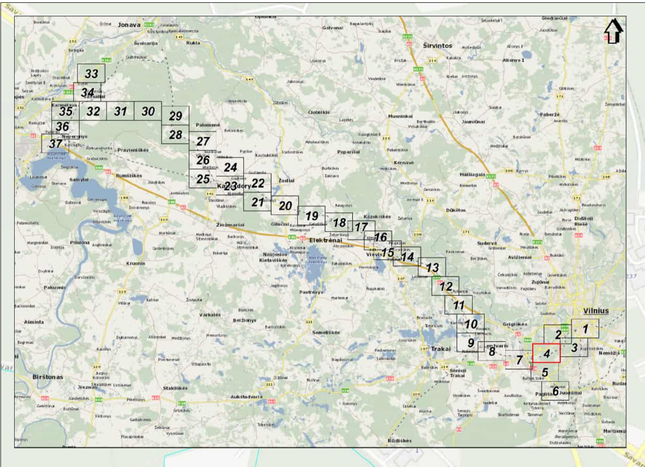

SWECO
©UAB Sweco Lietuva, 2024
Gynėjų g. 14A, LT-01109 Vilnius
Tel. (8 5) 262 2421
www.sweco.lt

Žemėlapio autoriumui priklausytina:
© LGIA Hot dedic, 2010 Kūrybiškų rizino savivaldybė, 2001;
© 2J Pirmi vėlio planai, 2000 © 3D Vilniaus planas, 2001 LTZ0M3000-V
© Nacionalinė žemės tarnyba prie ŽŪM, 2005-2010 (ortofotografijų);
© Nacionalinė žemės tarnyba prie ŽŪM, 2005-2010 (topografinių pagrindų duomenys);
© VĮ Registrų Centras, 2011 Lietuvos Respublikos saugomų teritorijų valstybės kadastro duomenys;
© Valstybinė saugomų teritorijų tarnyba prie Aplinkos ministerijos, 2008

Mastelis 1:5000

50 0 50 100 metrų

Projekto "Rail Baltica" geležinkelio linijos Kaunas - Vilnius susisiekimo komunikacijų inžinerinės infrastruktūros vystymo planas ir poveikio aplinkai vertinimas.
Planuojamos situacijos (2056 m.) geležinkelio transporto sukeliamo triukšmo sklaidos modeliavimo rezultatų schema įvertinus triukšmo mažinimo priemones (Ldvn).

Lapas Nr. 4

CH 4+000

CH 5+000

CH 6+000

CH 7+000

Vilniaus m.

Vilniaus m. sav.

Vilniaus r. sav.

Baltosios Vokės k.

Raistėliai

Jonava
Širvintos
Vilnius
Trakai
Birštonas
Elektrėnai
Kaišiadorys
Pabradė
Švenčionėliai
Ignalina
Visaginas
Zarasai
Utena
Molėtai
Ukmergė
Kupiškis
Rokiškis
Panevėžys
Biržai
Pasvalys
Anykščiai
Kėdainiai
Radviliškis
Šiauliai
Joniškis
Pakruojis
Kelmė
Tauragė
Šilutė
Klaipėda
Palanga
Mažeikiai
Telšiai
Plungė
Skuodas
Kretinga
Šilalė
Tauragė
Jurbarkas
Raseiniai
Šakiai
Vilkaviškis
Marijampolė
Kalvarija
Lazdijai
Druskininkai
Varėna
Alytus
Prienai
Kaunas
Jonava
Kėdainiai
Radviliškis
Šiauliai
Mažeikiai
Telšiai
Plungė
Kretinga
Klaipėda
Palanga
Šilutė
Tauragė
Šilalė
Jurbarkas
Raseiniai
Šakiai
Vilkaviškis
Marijampolė
Kalvarija
Lazdijai
Druskininkai
Varėna
Alytus
Prienai
Kaunas

SWECO
© UAB "Sweco Lietuva", 2024
Olimpiečių g. 1, 09238 Vilnius
Tel. (8 5) 262 2000
www.sweco.lt

Žemėlapio autoriumi pareiškia:
© Nacionalinė žemės tarnyba prie ŽŪM, 1999-2005;
© IĮ Parkvetta plėtra, 2000 IĮ; © Vilniaus užsiena, 3301127290430000-V
© Nacionalinė žemės tarnyba prie ŽŪM, 1999-2005;DP7102
© Nacionalinė žemės tarnyba prie ŽŪM, 2005-2011 duomenys.
© VĮ Registrų Centras, 2011;Lietuvos Respublikos savivaldybių teritorijų valstybės kadastro duomenys.
© Valstybinė saugomų teritorijų tarnyba prie Aplinkos ministerijos, 2008

Mastelis 1:5000
50 0 50 100 metrų

Projekto "Rail Baltica" geležinkelio linijos Kaunas - Vilnius susisiekimo komunikacijų inžinerinės infrastruktūros vystymo planas ir poveikio aplinkai vertinimas. Planuojamos situacijos (2056 m.) geležinkelio transporto sukeliamo triukšmo sklaidos modeliavimo rezultatų schema įvertinus triukšmo mažinimo priemones (Ldvn).	Lapas Nr. 5



SWECO
© UAB "Sweco Lietuva", 2024
Gen. S. Žukausko g. 31, Vilnius
Tel. (8 5) 262 2621
www.sweco.lt

Žemėlapio autoriumi panaudota:
© Valstybės įmonės Registrų centro duomenų rinkinio aerovaizdžiai, 2021;
© DJ Parkavičia planas, 2000 05 22; Vilniaus planas, 2001;LT2DK30000-V
© Nacionalinė žemės tarnyba prie ŽŪM, 1998-2005;ORTO10-7
© Nacionalinė žemės tarnyba prie ŽŪM, 2005-2007;ORTO10-7 gatvių duomenys
© LR Registrų Centras, 2017;Lietuvos Respublikos savigumų teritorijų vektorinės kadastrio duomenys.
© Valstybinės saugomų teritorijų tarnyba prie Aplinkos ministerijos, 2008

Mastelis 1:5000
50 0 50 100 metrų

Projekto "Rail Baltica" geležinkelio linijos Kaunas - Vilnius susisiekimo komunikacijų inžinerinės infrastruktūros vystymo planas ir poveikio aplinkai vertinimas.
Planuojamos situacijos (2056 m.) geležinkelio transporto sukeliamo triukšmo sklaidos modeliavimo rezultatų schema įvertinus triukšmo mažinimo priemones (Ldvn).

Lapas Nr. 6

CH 14+000

CH 13+000

CH 12+000

CH 11+000

CH 0+000

CH 1+000

CH 2+000

CH 3+000

Gureliai

Gurelių k.

Trakų Vokės k.

Vilniaus m. sav.

Vilniaus m.

Abiejų Tautų Respublikos pl.

Trampolio g.

Kalvarijų g.

Kirtimų g.

Ateities g.

Santaros g.

V. A. Graičiūno g.

Šeimininkų g.

Neužsiedžio g.

Vokės g.

Jonava

Širvintos

Vilnius

Trakai

Elektrėnai

Širvintos

Birštonas

Rūdiškės

Ø54.0m/230m

Ø54.0m/150m

Ø54.0m/235m

Ø56.5m/150m

Ø56.5m/200m

Ø54.0m/200m

Ø56.5m/300m

Ø56.5m/235m

Ø56.5m/300m

Ø54.0m/240m

Ø48.45m/200m

Ø10.5m/200m

Ø10.5m/240m

Ø56.5m/300m

Ø56.5m/300m

Ø56.5m/300

CH 18+000

CH 17+000

CH 16+000

CH 15+000

Naujojo Lentvario k.

Bališkių k.

Bališkės

Maciuliškių k.

Lentvario m.

Trakų r. sav.

Vilniaus m. sav.

Vaidegių k.

Užukampio k.

Gurelių k.

Trakų Vokės k.

Dobrovolės k.

Lentvario g.

Zigmantiškių g.

Fabriko g.

Pakalnės g.

Grinapolio g.

Targonių g.

Kaimynų g.

Kiemeniškių g.

Vaidegių g.

Geležinkelio linija Kaunas - Vilnius

Jonava

Širvintos

Elektrėnai

Vilnius

Trakai

Birštonas

Kalvarija

Kazlų Rūda

Prienai

Kaišiadorys

Pasvalys

Panevėžys

Kėdainiai

Šiauliai

Radviliškis

Joniškis

Mažeikiai

Telšiai

Tauragė

Šilutė

Klaipėda

Palanga

Plungė

Kretinga

Skuodas

Mariampolė

Vilkaviškis

Marijampolė

Alytus

Druskininkai

Lazdijai

Varėna

Ignalina

Švenčionys

Molėtai

Utena

Anykščiai

Rokiškis

Pasvalys

Biržai

Kupiškis

Zarasai

Visaginas

Ukmergė

Šalčininkai

Šakiai

Vilkaviškis

Kalvarija

Kazlų Rūda

Marijampolė

Jonava

Kaunas

Prienai

Kaišiadorys

Elektrėnai

Trakai

Vilnius

Širvintos

Švenčionys

Ignalina

Molėtai

Utena

Anykščiai

Rokiškis

Pasvalys

Biržai

Kupiškis

Panevėžys

Kėdainiai

Radviliškis

Joniškis

Šiauliai

Mažeikiai

Telšiai

Tauragė

Šilutė

Klaipėda

Palanga

Plungė

Kretinga

Skuodas

Alytus

Druskininkai

Lazdijai

Varėna

Šalčininkai

Visaginas

Zarasai

Ukmergė

Birštonas

33 34 35 32 31 30 29 36 28 37 27 26 24 25 23 22 21 20 19 18 17 16 15 14 13 12 11 10 9 8 7 4 3 2 1 5 6

SWECO
© UAB "Sweco Lietuva" 2024
Gen. g. 12A, LT-08200 Vilnius
Tel. (8 5) 262 2021
www.sweco.lt

Žemėlapio autorystės ir panaudos:
© UAB "Hnit-Baltic", 2010 Šalies(ių) ribinio servituto, 2001;
© SE Parkwalks planas, 2000 © SE Vilniaus planas, 2001;LT29K300000-V
© Nacionalinė žemės tarnyba prie ŽŪM, 1998-2000,CRT10LT
© Nacionalinė žemės tarnyba prie ŽŪM, 1998-2000 Įgaliotų duomenys.
© LT Registrų Centras, 2017 Lietuvos Respublikos saugomų teritorijų valstybės kadastro duomenys.
© Valstybinės saugomų teritorijų tarnyba prie Aplinkos ministerijos, 2008

Mastelis 1:5000
50 0 50 100 metų

Projekto "Rail Baltica" geležinkelio linijos Kaunas - Vilnius susisiekimo komunikacijų inžinerinės infrastruktūros vystymo planas ir poveikio aplinkai vertinimas.
Planuojamos situacijos (2056 m.) geležinkelio transporto sukeliamo triukšmo sklaidos modeliavimo rezultatų schema įvertinus triukšmo mažinimo priemones (Ldvn).

Lapas Nr. 8

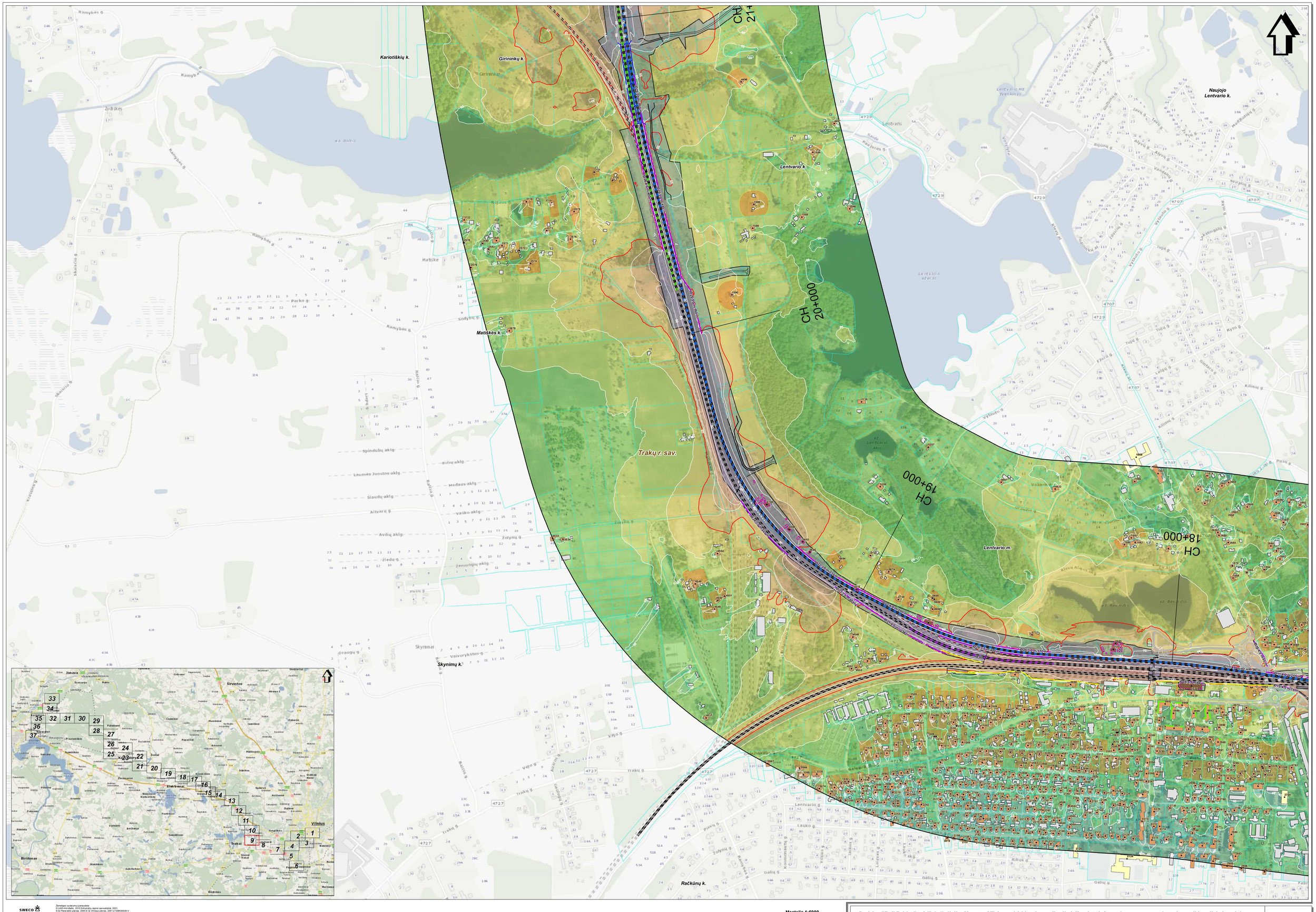
Kariotiškių k.
Giriininkų k.
Matiškės k.
Skynimų k.
Račkūnų k.
Lentvario k.
Naujojo Lentvario k.
Trakų r. sav.
Lentvario m.
CH 21+000
CH 20+000
CH 19+000
CH 18+000
Jonava
Širvintos
Vilnius
Trakai
Elektrėnai
Birštonas
Kaišiadorys
Kaunas
Ramybės g.
Parko g.
Sodybų g.
Trakų g.
Vytauto g.
Kalnų g.
Lentvario g.
Geliu g.
Kilimu g.
Pušų g.
Laumės Juostos aklg.
Spindulių aklg.
Bičių aklg.
Medaus aklg.
Slaudų aklg.
Aitvarų g.
Vaško aklg.
Avilių aklg.
Žiedų g.
Žemuogių aklg.
Draugų g.
Vaivorykštės g.
Zolynų g.
Vėjo g.
Baltoji g.
Ežerų g.
Lentvario HE tvenkinys
Lentvario HE derivacijos kanalas
Lentvario HE derivacijos kanalo atkarpa
Lentvario HE derivacijos kanalo atkarpa
Lentvario HE derivacijos kanalo atkarpa



SWECO
© UAB "Sweco Lietuva", 2024
Olio g. 12A, LT-08200 Vilnius
Tel. (8 5) 262 2921
www.sweco.lt

Žemėlapio sudėtymui pirmaeilėje:
© UAB Prof. Dalis, 2010 Gatvėlių vaizno sanvaitėjė, 2001;
© Ūkinės-ūkinės paskos, 2010 © Ūkinės paskos, 2001 LT-DM-30000-V
© Ūkinės-ūkinės žemės tarnyba pre ŽŪM, 1999-2000 ORTOLT
© Ūkinės-ūkinės žemės tarnyba pre ŽŪM, 2000-2001 Aplinkų ir gatvių duomenys.
© VJ Regėlių Centras, 2011 Lietuvos Respublikos saugomų teritorijų valstybės kadastro duomenys.
© Valstybinė saugomų teritorijų tarnyba pre Aplinkos ministerijos, 2008

Mastelis 1:5000
50 0 50 100 metrų

Projekto "Rail Baltica" geležinkelio linijos Kaunas - Vilnius susisiekimo komunikacijų inžinerinės infrastruktūros vystymo planas ir poveikio aplinkai vertinimas.
Planuojamos situacijos (2056 m.) geležinkelio transporto sukeliamo triukšmo sklaidos modeliavimo rezultatų schema įvertinus triukšmo mažinimo priemones (Ldvn).

Lapas Nr. 10

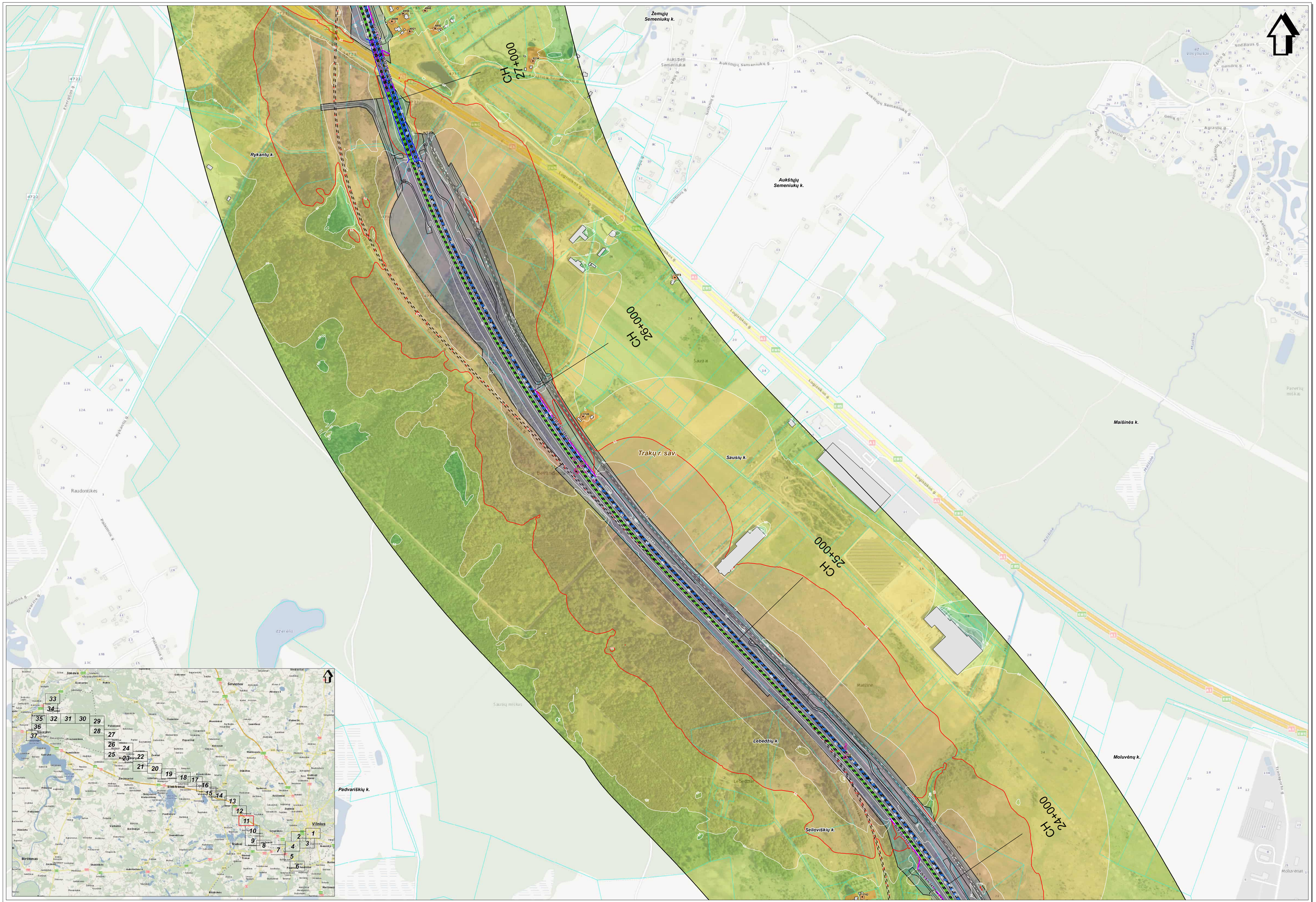

SWECO
© UAB "Sweco Lietuva" 2024
Gerų g. 12A, LT-08200 Vilnius
Tel. (8 5) 262 2021
www.sweco.lt

Žemėlapių sudėtinių panaudotos:
© UAB Rinkos tyrimai, 2010 (Lietuvos rajono savivaldybės, 2001)
© RC Parevalda planas, 2000 © Vilniaus planas, 2001 LT0K30000-V
© Nacionalinė žemės tarnyba prie ŽŪM, 1998-2000 ORTOLT
© Nacionalinė žemės tarnyba prie ŽŪM, 2000-2001 ORTOLT
© VI Regitra Centras, 2011 Lietuvos Respublikos savaimų keliavimo kelelinio duomenys.
© VI Regitra Centras, 2011 Lietuvos Respublikos savaimų keliavimo kelelinio duomenys.
© Valstybės saugomų teritorijų tarnyba prie Aplinkos ministerijos, 2008

Mastelis 1:5000
50 0 50 100 metrų

Projekto "Rail Baltica" geležinkelio linijos Kaunas - Vilnius susisiekimo komunikacijų inžinerinės infrastruktūros vystymo planas ir poveikio aplinkai vertinimas.
Planuojamos situacijos (2056 m.) geležinkelio transporto sukeliamo triukšmo sklaidos modeliavimo rezultatų schema įvertinus triukšmo mažinimo priemones (I.dvn).

Lapas Nr. 11

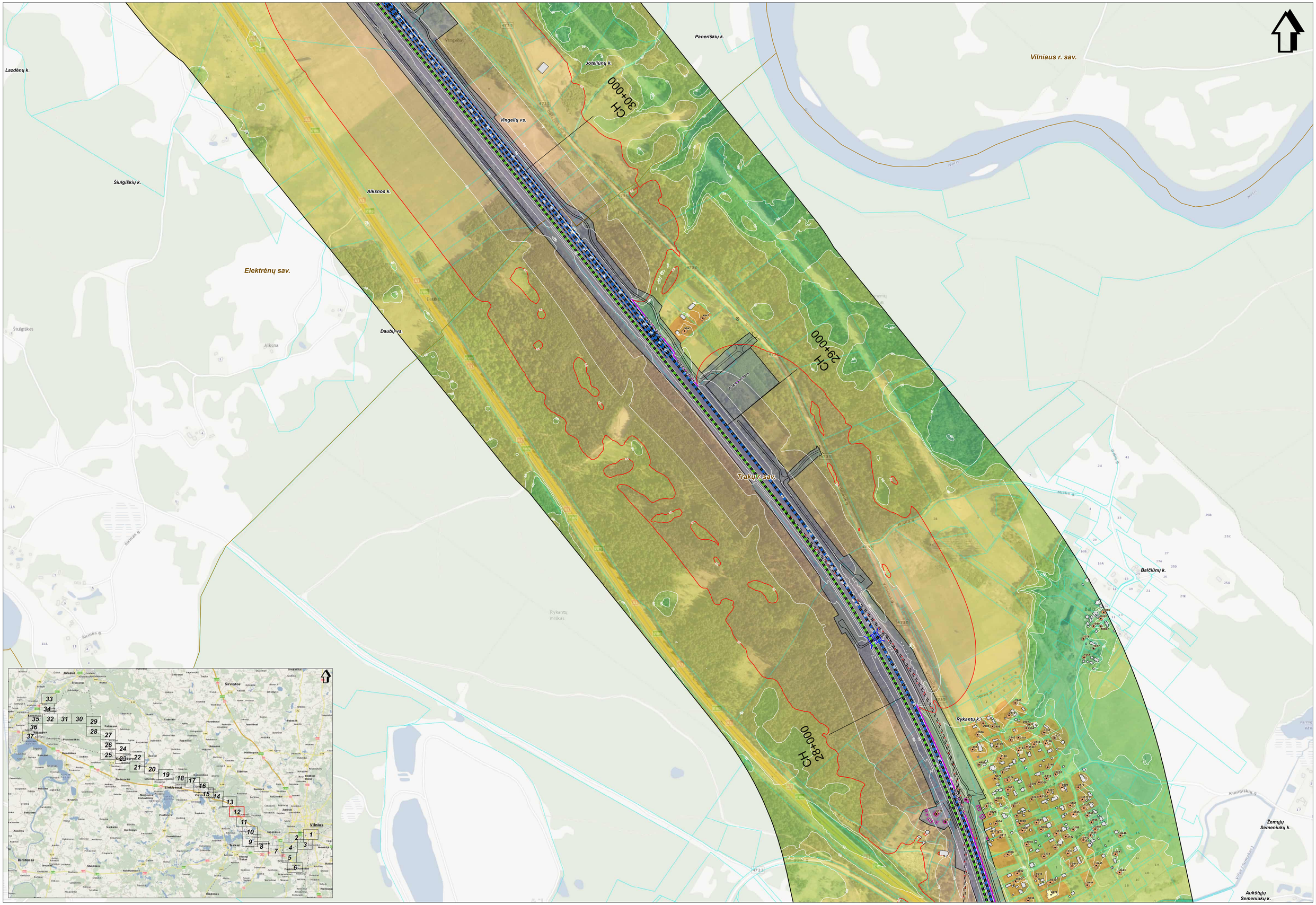

SWECO
© UAB "Sweco Lietuva" 2024
Olio g. 12A, LT-08200 Vilnius
Tel. +370 (5) 262 2021
www.sweco.lt

Žemėlapio sudėtyje panaudota:
© UAB Regis, 2010; Geobaltic, 2010; Geovisata, 2001;
© Nacionalinė žemės tarnyba prie ŽŪM, 1998-2008; ORTHO25M3000-V
© Nacionalinė žemės tarnyba prie ŽŪM, 1998-2008; ORTHO2T
© Nacionalinė žemės tarnyba prie ŽŪM, 2003-2011; Aikses ir galvų duomenys;
© VI Registrų Centras, 2011; Lietuvos Respublikos žemėlapių teritorijų teisiškai kadastro duomenys;
© Valstybinė saugomų teritorijų tarnyba prie Aplinkos ministerijos, 2008

Mastelis 1:5000

50 0 50 100 metrų

Projekto "Rail Baltica" geležinkelio linijos Kaunas - Vilnius susisiekimo komunikacijų inžinerinės infrastruktūros vystymo planas ir poveikio aplinkai vertinimas.
Planuojamos situacijos (2056 m.) geležinkelio transporto sukeliamo triukšmo sklaidos modeliavimo rezultatų schema įvertinus triukšmo mažinimo priemones (Ldvn).

Lapas Nr. 12

Projekto "Rail Baltica" geležinkelio linijos Kaunas - Vilnius susisiekimo komunikacijų inžinerinės infrastruktūros vystymo planas ir poveikio aplinkai vertinimas. Planuojamos situacijos (2056 m.) geležinkelio transporto sukeliamo triukšmo skaičiavimo rezultatų schema įvertinus triukšmo mažinimo priemones (L.dvn).

Lapas Nr. 13

Mastelis 1:5000

50 0 50 100 metai

SWECO
Užsakovas: UAB "Rail Baltica Statyba"
Užs. Nr. 1.10.1-18/2020 (RAIL)
Projektuotojas: Sweco Lietuva
Projektuotojo adresas: Ukmergės g. 280, LT-07175 Vilnius
Projektuotojo telefonas: (8 5) 2430 000
www.sweco.lt

Žymėjimai skirtingos paskirties
© UAB "Rail Baltica" 2020 m. Visos teisės saugomos. Šiame dokumente pateikta informacija yra UAB "Rail Baltica" nuosavybė. Informacija negali būti kopijuojama, platinama ar kitaip naudojama be išankstinio UAB "Rail Baltica" raštiško sutikimo, išskyrus tuos atvejus, kai informacija yra skirta naudoti projekto "Rail Baltica" rengimo tikslais.
© Visi šiame dokumente pateikti duomenys yra UAB "Rail Baltica" nuosavybė. Duomenys negali būti kopijuojami, platinami ar kitaip naudojami be išankstinio UAB "Rail Baltica" raštiško sutikimo, išskyrus tuos atvejus, kai duomenys yra skirti naudoti projekto "Rail Baltica" rengimo tikslais.
© Visi šiame dokumente pateikti duomenys yra UAB "Rail Baltica" nuosavybė. Duomenys negali būti kopijuojami, platinami ar kitaip naudojami be išankstinio UAB "Rail Baltica" raštiško sutikimo, išskyrus tuos atvejus, kai duomenys yra skirti naudoti projekto "Rail Baltica" rengimo tikslais. 2020

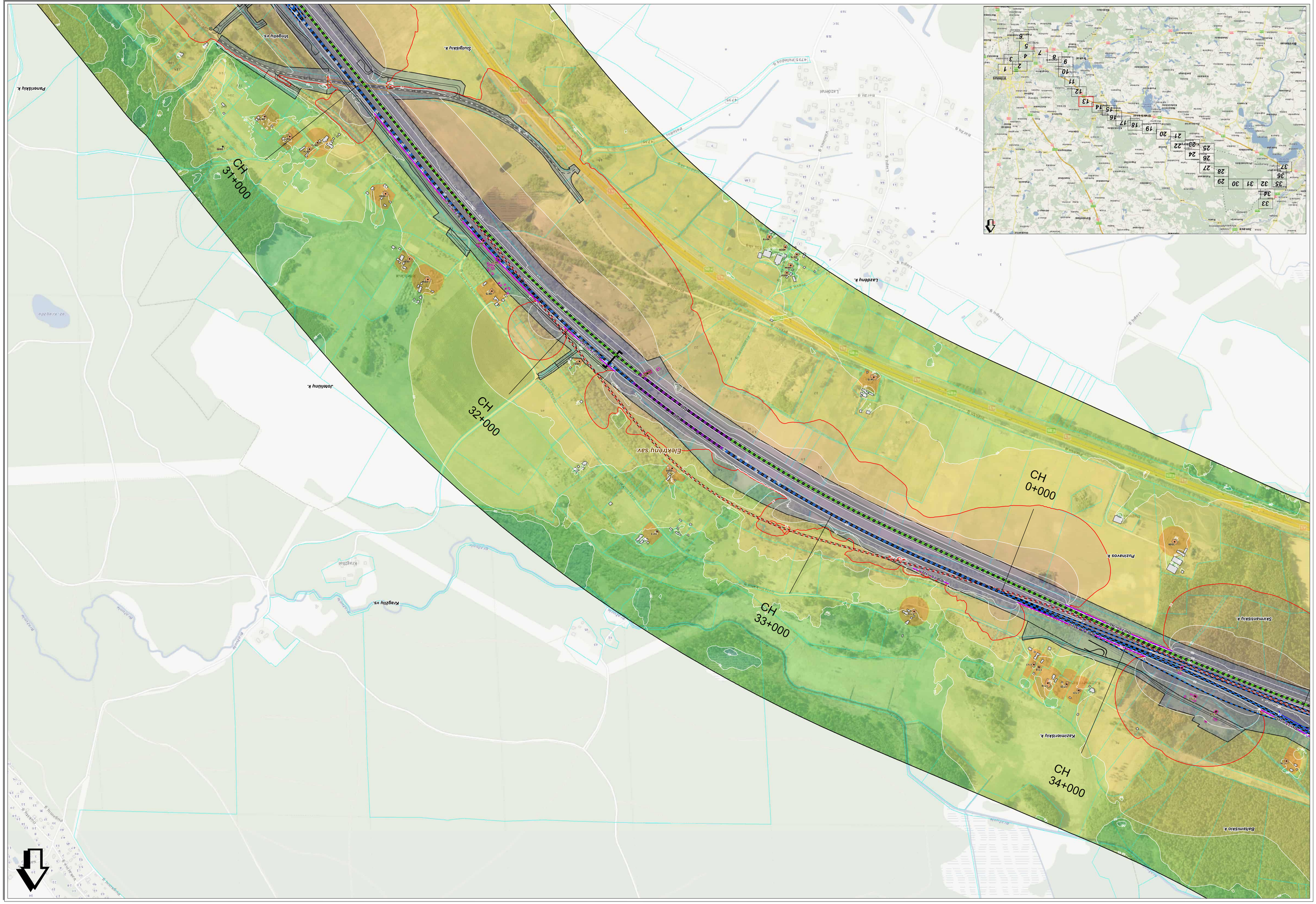

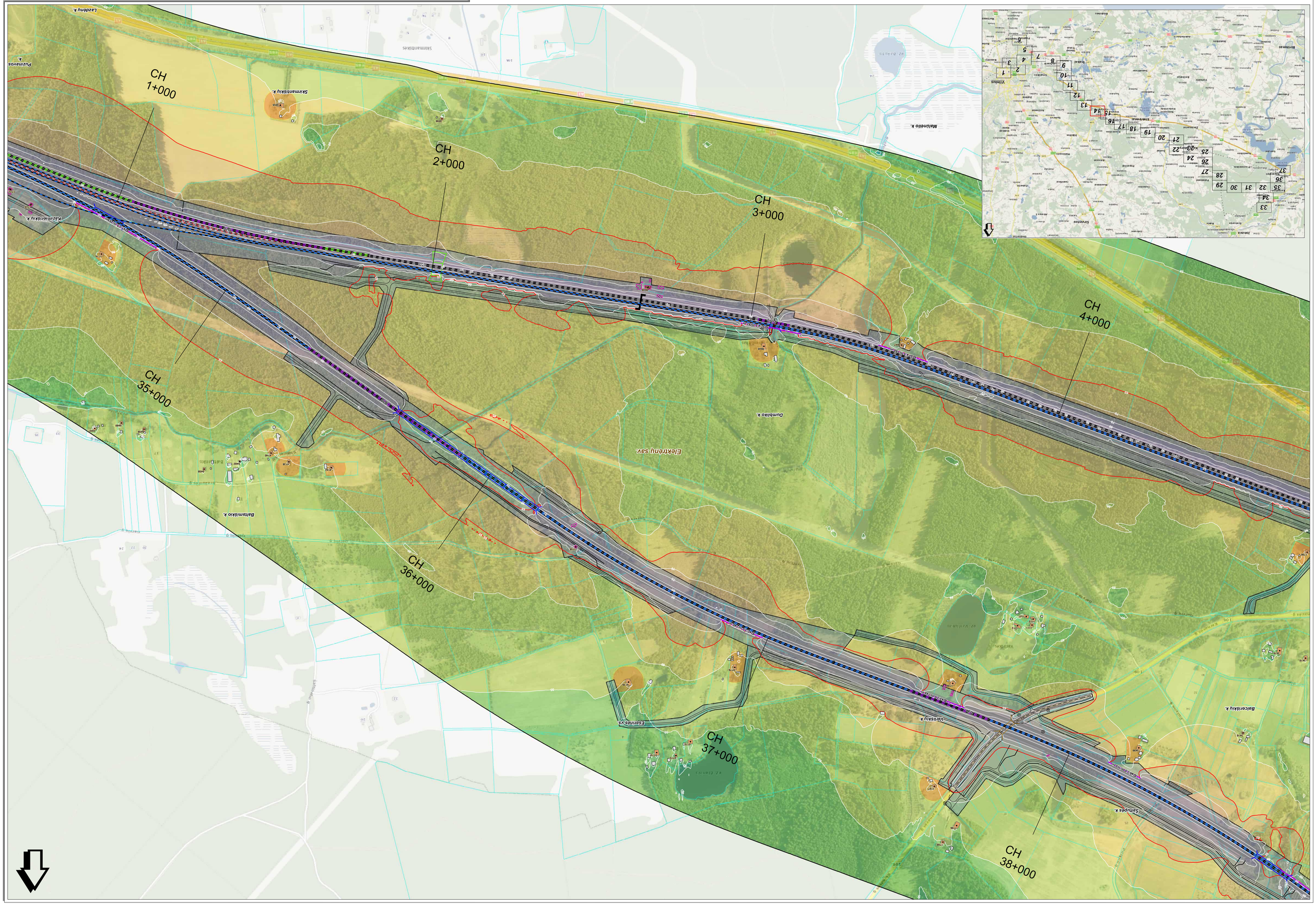

Projekto "Rail Baltica" geležinkelio linijos Kaunas - Vilnius susisiekimo komunikacijų inžinerinės infrastruktūros vystymo planas ir poveikio aplinkai vertinimas.
Planuojamos situacijos (2056 m.) geležinkelio transporto sukeliamo triukšmo skaidos modeliavimo rezultatų schema įvertinus triukšmo mažinimo priemones (L.dvn).

Lapas Nr. 14

Mastelis 1:5000

50 0 50 100 metų

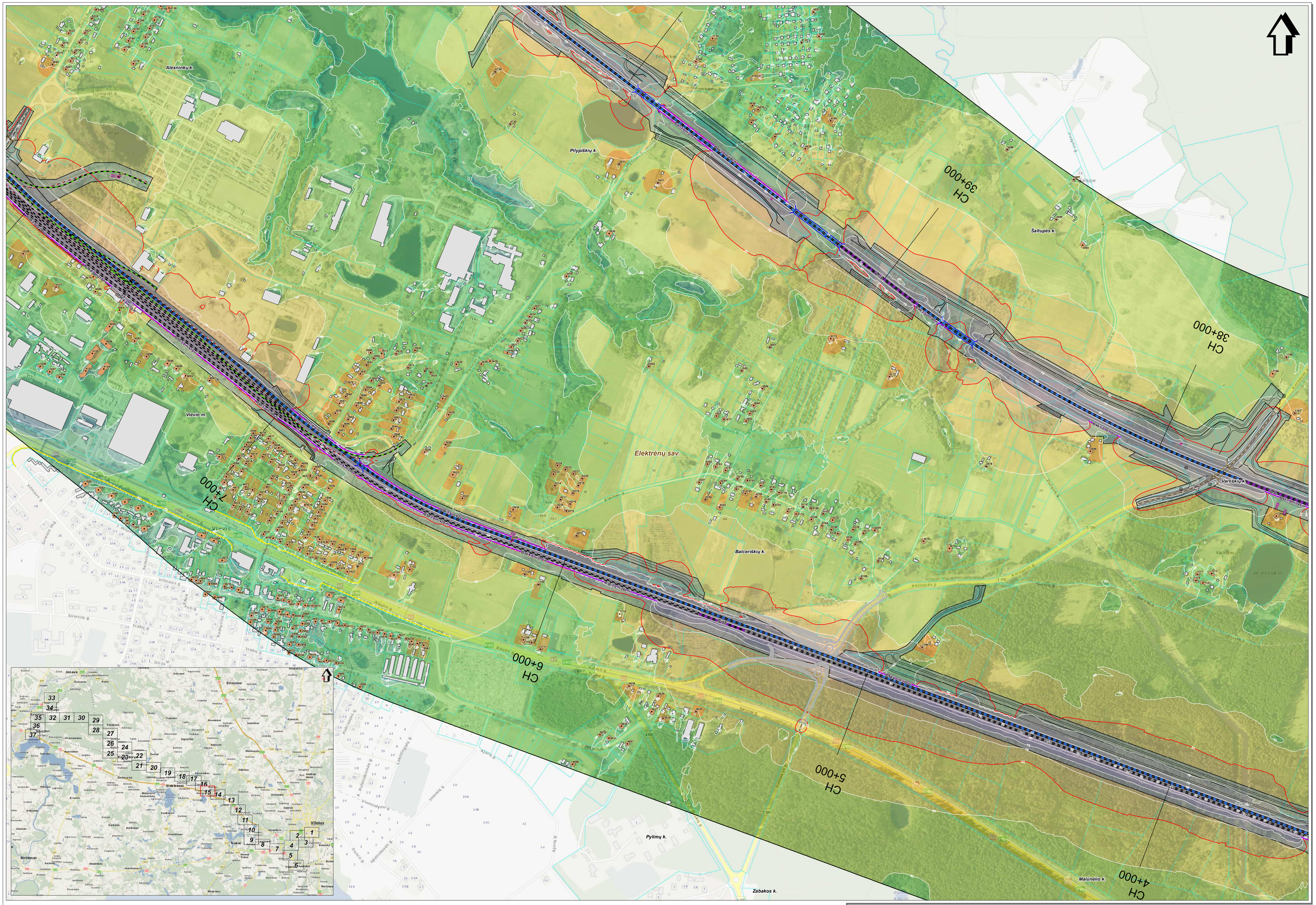

SWECO
© LIGO "Sweco Lietuva", 2024
Otrų g. 12A, LT-08200 Vilnius
Tel. (5 5) 262 2021
www.sweco.lt

Žemėlapio sudėtymui panaudotas:
© LIGO Pro Bonis, 2010 Šiaurinės Vilniaus sąvartyno ortofotografija, 2001;
© ŽI Panevėžio plėnas, 2005 © Žilinės plėnas, 2001 LT-DM30000-V
© Nacionalinė žemės tarnyba pre ŽŪM, 1998-2005 ORTHOLT
© Nacionalinė žemės tarnyba pre ŽŪM, 2005-2011 Aplinkų ir gatvių duomenys
© VJ Regiony Centras, 2011 Lietuvos Respublikos saugomų teritorijų vaizdyšės kadastro duomenys
© Valstybinė saugomų teritorijų tarnyba pre Aplinkos ministerijos, 2008

Mastelis 1:5000

50 0 50 100 metrų

Projekto "Rail Baltica" geležinkelio linijos Kaunas - Vilnius susisiekimo komunikacijų inžinerinės infrastruktūros vystymo planas ir poveikio aplinkai vertinimas.
Planuojamos situacijos (2056 m.) geležinkelio transporto sukeliamo triukšmo sklaidos modeliavimo rezultatų schema įvertinus triukšmo mažinimo priemones (I.dvn).

Lapas Nr. 15

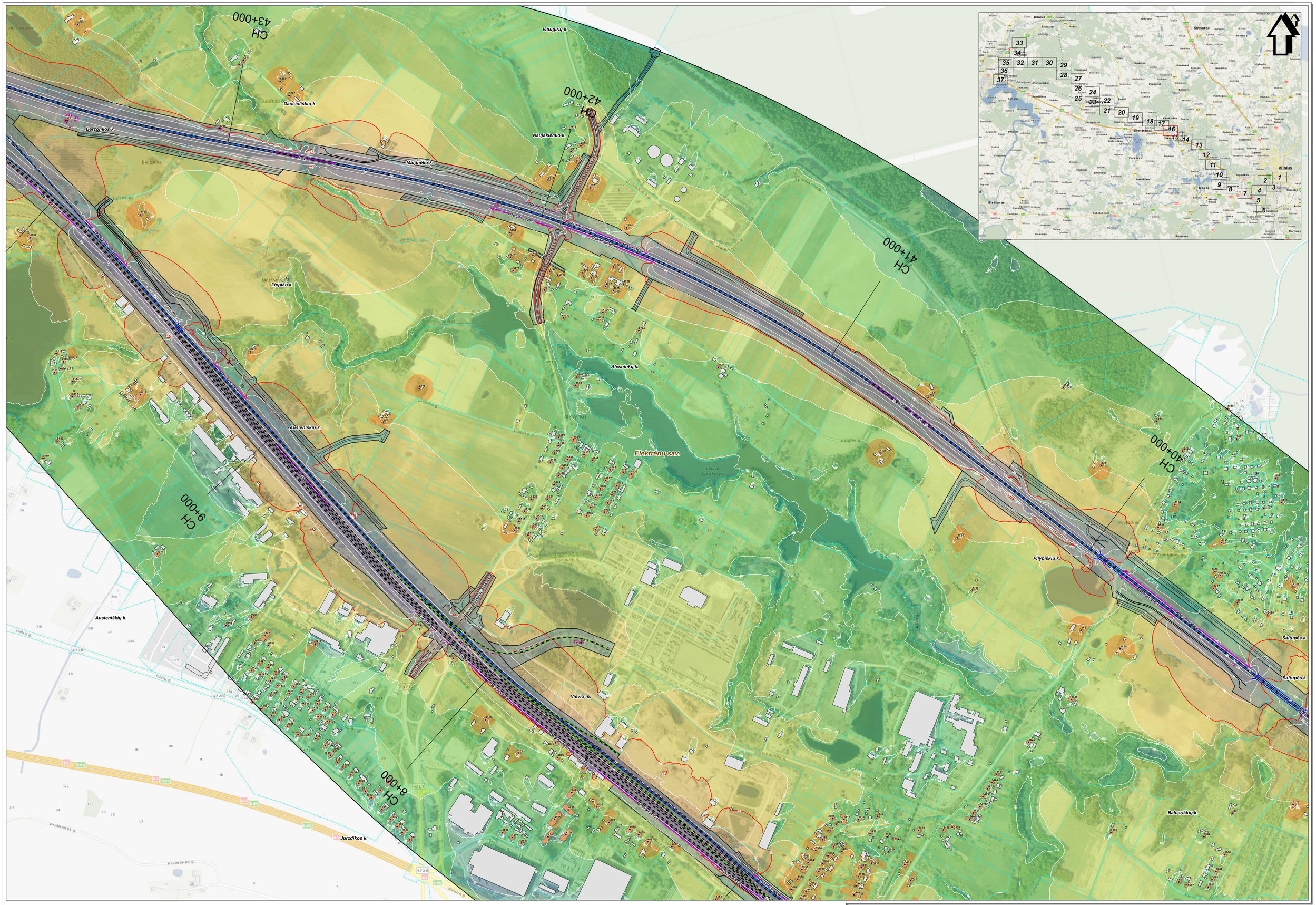

SWECO
© UAB "Sweco Lietuva" 2024
Ozo g. 12A, LT-08200 Vilnius
Tel. (5 1) 262 2021
www.sweco.lt

Žemėlapis sudarymui panaudotas:
© UAB Nova Baltica, 2021; Gabriėlių rajono savivaldybė, 2001;
© ST Panevėžio planas, 2000; © Vilniaus planas, 2001; LT-DEM30000-V
© Nacionalinė žemės tarnyba pre ZUM, 1998-2000; DRTT/LT
© Nacionalinė žemės tarnyba pre ZUM, 2000-2001; Aplinkos ministerijos
© VT Regėjimų Centras, 2011; Lietuvos Respublikos saugomų teritorijų valstybės kadastro duomenys.
© Valstybinė saugomų teritorijų tarnyba pre Aplinkos ministerijos, 2008

Mastelis 1:5000
50 0 50 100 metrų

Projekto "Rail Baltica" geležinkelio linijos Kaunas - Vilnius susisiekimo komunikacijų inžinerinės infrastruktūros vystymo planas ir poveikio aplinkai vertinimas.
Planuojamos situacijos (2056 m.) geležinkelio transporto sukeliamo triukšmo sklaidos modeliavimo rezultatų schema įvertinus triukšmo mažinimo priemones (Ldvn).

Lapas Nr. 16

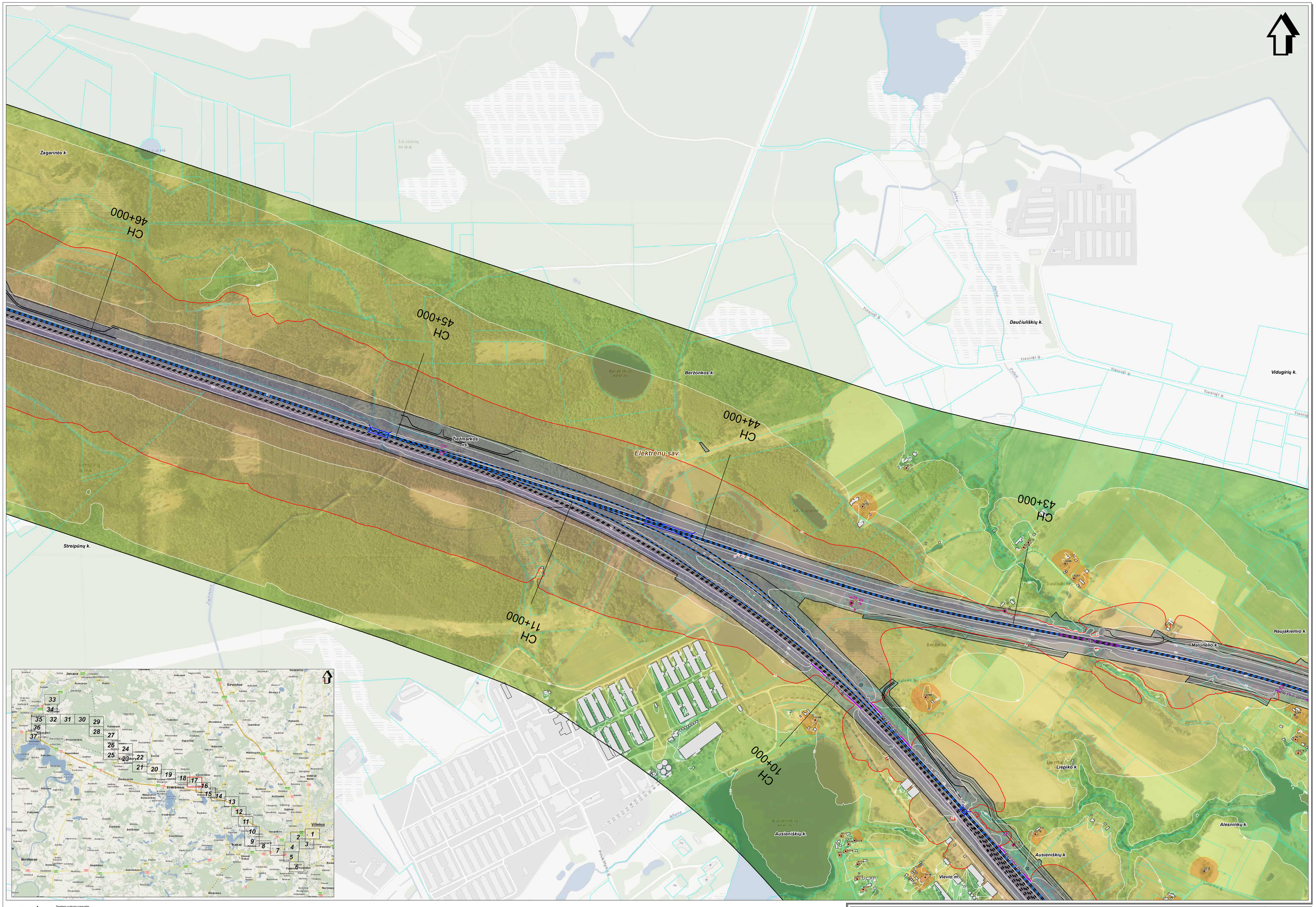

SWECO
© UAB "Sweco Lietuva" 2024
Obr. g. 124, LT-08200 Vilnius
Tel. (8 5) 262 2921
www.sweco.lt

Žemėlapio sudėtymui panaudotas:
© UAB mod.Baltic, 2010 Šiaurės Kiprio sanvaitvėlės, 2001;
© ID Panevėžio planas, 2000 © ID Vilnius planas, 2001,LT-DK100000-V
© Nacionalinė žemės tarnyba prie ŽŪM, 1998-2000 DMTVLT
© Nacionalinė žemės tarnyba prie ŽŪM, 2003-2011 Adresų ir gatvių duomenys.
© VJ Regiony Centras, 2011 Lietuvos Respublikos saugomų teritorijų valstybės kadastro duomenys.
© Valstybinė saugomų teritorijų tarnyba prie Aplinkos ministerijos, 2008

Mastelis 1:5000

50 0 50 100 metrų

Projekto "Rail Baltica" geležinkelio linijos Kaunas - Vilnius susisiekimo komunikacijų inžinerinės infrastruktūros vystymo planas ir poveikio aplinkai vertinimas.
Planuojamos situacijos (2056 m.) geležinkelio transporto sukeliamo triukšmo modeliavimo rezultatų schema įvertinus triukšmo mažinimo priemones (Ldvn).

Lapas Nr. 17

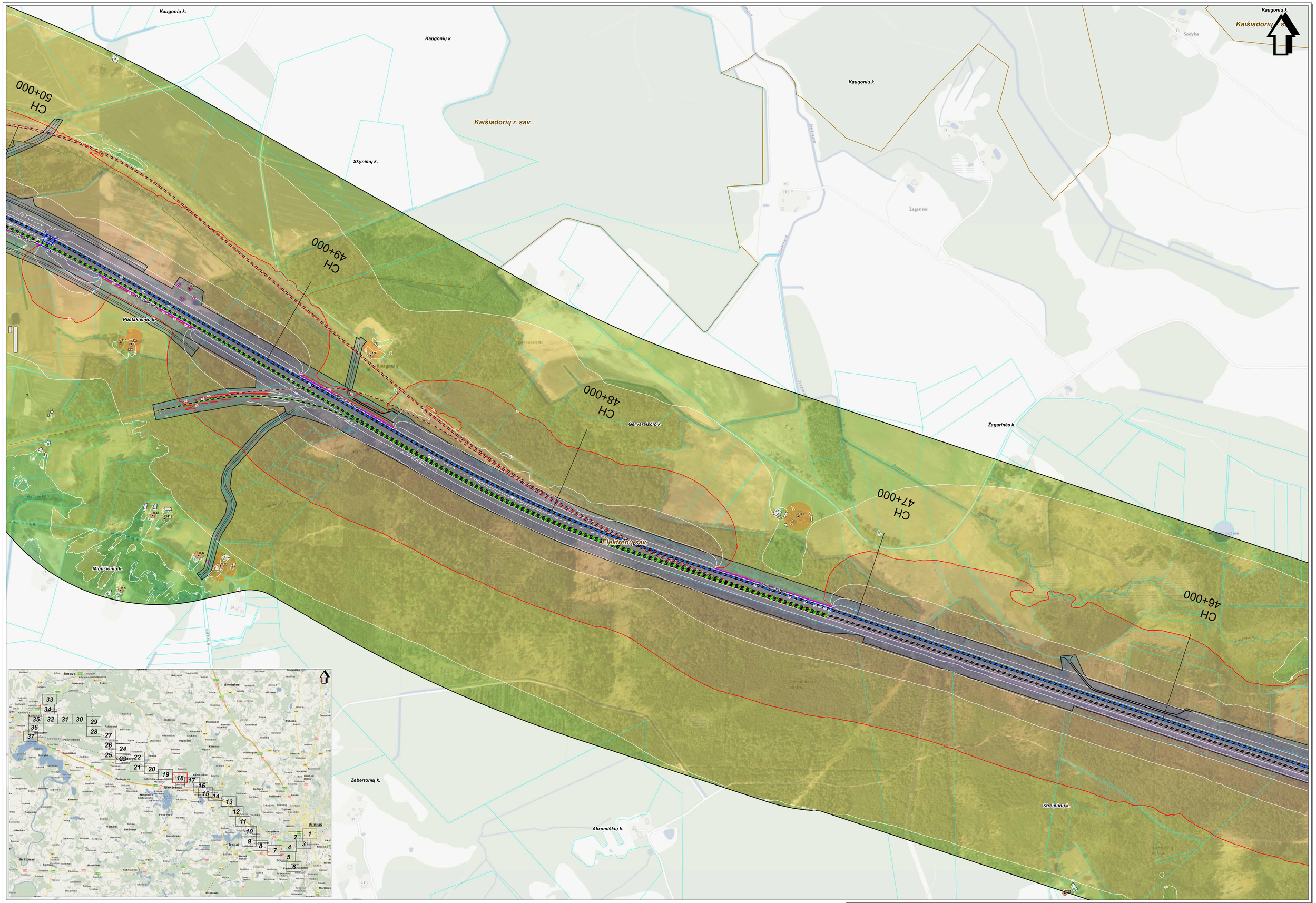

SWECO
© UAB "Sweco Lietuva", 2024
Olmo g. 13A, LT-08200 Vilnius
Tel. (8 5) 262 2021
www.sweco.lt

Žemėlapis sudarytnui panaudota:
© UAB Nacionalinė žemės tarnyba prie ŽŪM, 2005-2011 Aplinkos ir gatvių duomenys.
© UAB Regionų Centras, 2011 Lietuvos Respublikos saugomų teritorijų valdyklės kadastro duomenys.
© Valdyklinė saugomų teritorijų tarnyba prie Aplinkos ministerijos, 2008

Mastelis 1:5000
50 0 50 100 metrų

Projekto "Rail Baltica" geležinkelio linijos Kaunas - Vilnius susisiekimo komunikacijų inžinerinės infrastruktūros vystymo planas ir poveikio aplinkai vertinimas.
Planuojamos situacijos (2056 m.) geležinkelio transporto sukeliamo triukšmo sklaidos modeliavimo rezultatų schema įvertinus triukšmo mažinimo priemones (I.dvn).

Lapas Nr. 18

Cineikių k.
Pūriškių k.
Kaugonių k.
Buivūnų k.
Kaišiadorių r. sav.
Čiviškių k.
Tadaravos k.
Skynimų k.
Koncepto k.
Pūstakiemio k.
Elektrėnų sav.
Gilučių k.
Gabriliavos k.
Migūčionių k.
Pūstakiemis
Serlejų Migūčionys
Punskes
Tadkiemis
Skynimų g
Prakutė
Skynimų akig
Migūčionių g
Kelias Nr. 2A Vilnius–Kaunas–Klaipėda
CH 54+000
CH 53+000
CH 52+000
CH 51+000

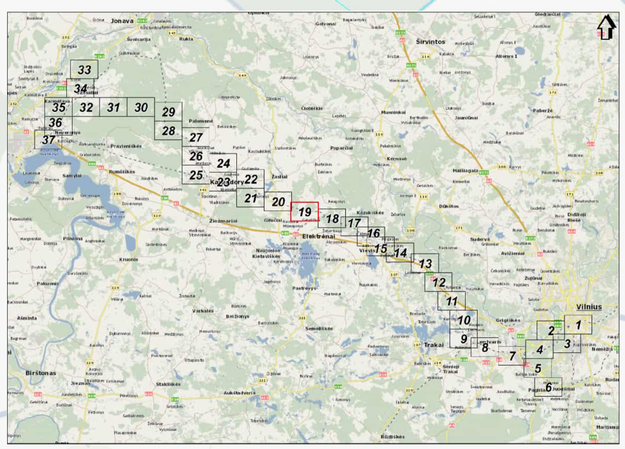

SWECO
© UAB "Sweco Lietuva", 2024
Olimpiečių g. 1, LT-09238 Vilnius
Tel. (8 5) 262 2001
www.sweco.lt

Žemėlapio autoriumi pateikiami:
© Nacionalinė žemės tarnyba prie ŽŪM, 1999-2005;
© SJ Planvidis plius, 2000 01 20 Vilnius (dienos, 3301/LT2063/0030:V
© Nacionalinė žemės tarnyba prie ŽŪM, 1999-2005;DRT/10LT
© Nacionalinė žemės tarnyba prie ŽŪM, 2005-2011 Aplinkų ir gatvių duomenys.
© VĮ Registrų Centras, 2011 Lietuvos Respublikos saugomų teritorijų valstybės kadastro duomenys.
© Valstybinė saugomų teritorijų tarnyba prie Aplinkos ministerijos, 2008

Mastelis 1:5000
50 0 50 100 metrų

Projekto "Rail Baltica" geležinkelio linijos Kaunas - Vilnius susisiekimo komunikacijų inžinerinės infrastruktūros vystymo planas ir poveikio aplinkai vertinimas.
Planuojamos situacijos (2056 m.) geležinkelio transporto sukeliamo triukšmo sklaidos modeliavimo rezultatų schema įvertinus triukšmo mažinimo priemones (Ldvn).

Lapas Nr. 19



SWECO
© UAB "Sweco Lietuva", 2024
Otr. g. 13A, LT-08200 Vilnius
Tel. (8 5) 262 2921
www.sweco.lt

Žemėlapio sudėtyvinė pasaulėtis:
© UAB Prof. Baltic, 2010 Šiaurės Kijų vaizdo sąvivaitėjė, 2001;
© ID Pasaulėtis planas, 2005 © ID Vilnius planas, 2001 LT-DEM30000-V
© Nacionalinė žemės tarnyba prie ŽŪM, 1999-2005 DMTI/LT
© Nacionalinė žemės tarnyba prie ŽŪM, 2000-2001 Aplinų ir gatvių duomenys
© VJ Regiono Centras, 2011 Lietuvos Respublikos saugomų teritorijų vaizdyšinė kadastro duomenys
© Valstybinė saugomų teritorijų tarnyba prie Aplinkos ministerijos, 2008

Mastelis 1:5000
50 0 50 100 metrų

Projekto "Rail Baltica" geležinkelio linijos Kaunas - Vilnius susisiekimo komunikacijų inžinerinės infrastruktūros vystymo planas ir poveikio aplinkai vertinimas.
Planuojamos situacijos (2056 m.) geležinkelio transporto sukeliamo triukšmo sklaidos modeliavimo rezultatų schema įvertinus triukšmo mažinimo priemones (Ldvn).

Lapas Nr. 20

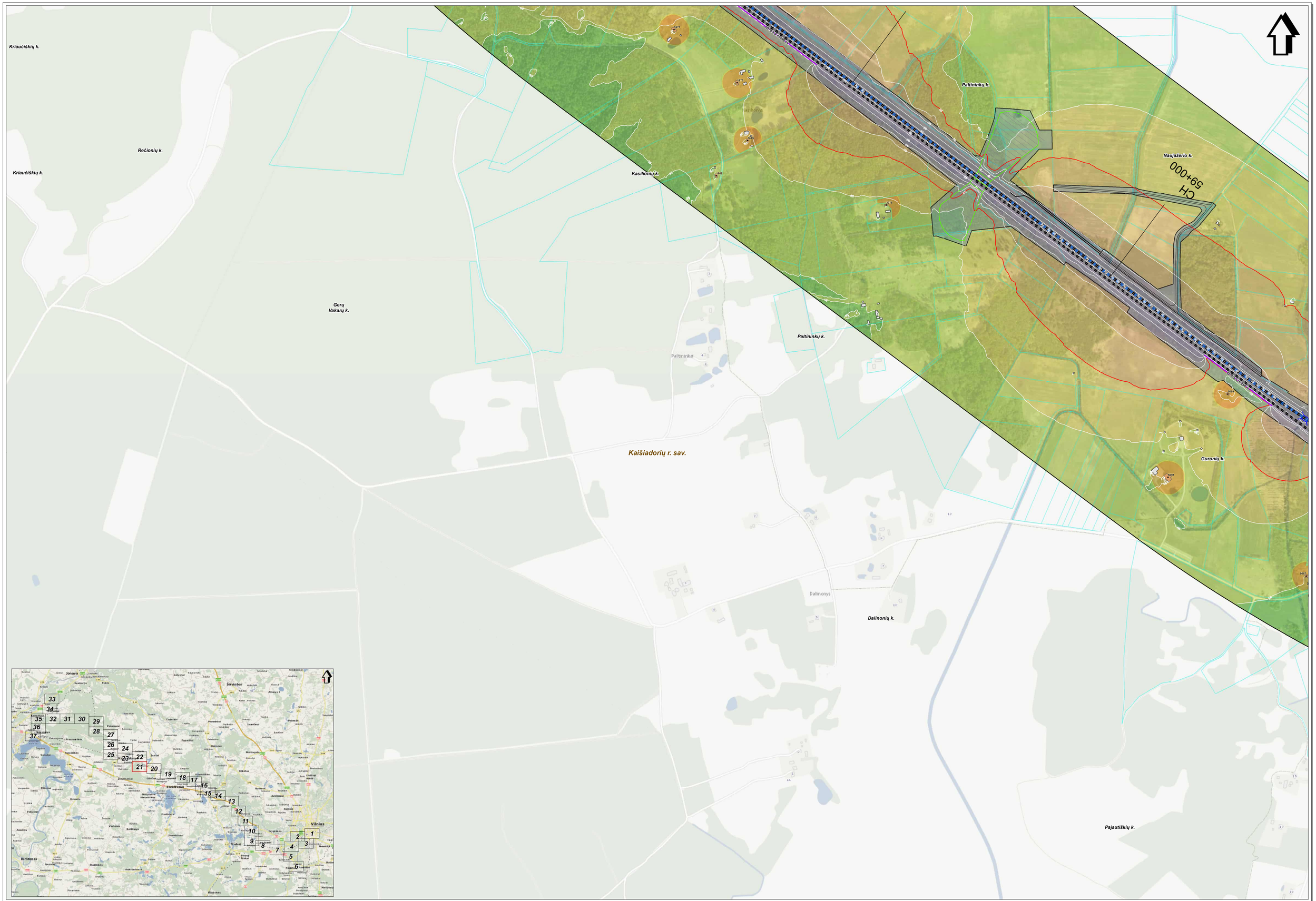

SWECO
© UAB "Sweco Lietuva" 2024
Oro g. 12A, LT-08200 Vilnius
Tel. (8 5) 262 2021
www.sweco.lt

Žemėlapio sudarymui panaudotas:
© UAB Inno Baltic, 2010; Šalyklų rajono savivaldybė, 2001;
© SI Pravieniškių pilnas, 2000; © SI Vilnius pilnas, 2001; LT2DK30000-V
© Nacionalinė žemės tarnyba pre ZOM, 1998-2000; DRT1/LT
© Nacionalinė žemės tarnyba pre ZOM, 2000-2001; Kaišiadorių r. galvų duomenys
© VJ Regalių Centras, 2011; Lietuvos Respublikos saugomų teritorijų valstybės kadastro duomenys.
© Valstybinė saugomų teritorijų tarnyba pre Aplinkos ministerijos, 2008

Mastelis 1:5000
50 0 50 100 metrų

Projekto "Rail Baltica" geležinkelio linijos Kaunas - Vilnius susisiekimo komunikacijų inžinerinės infrastruktūros vystymo planas ir poveikio aplinkai vertinimas.
Planuojamos situacijos (2056 m.) geležinkelio transporto sukeliamo triukšmo sklaidos modeliavimo rezultatų schema įvertinus triukšmo mažinimo priemones (Ldvn).

Lapas Nr. 21

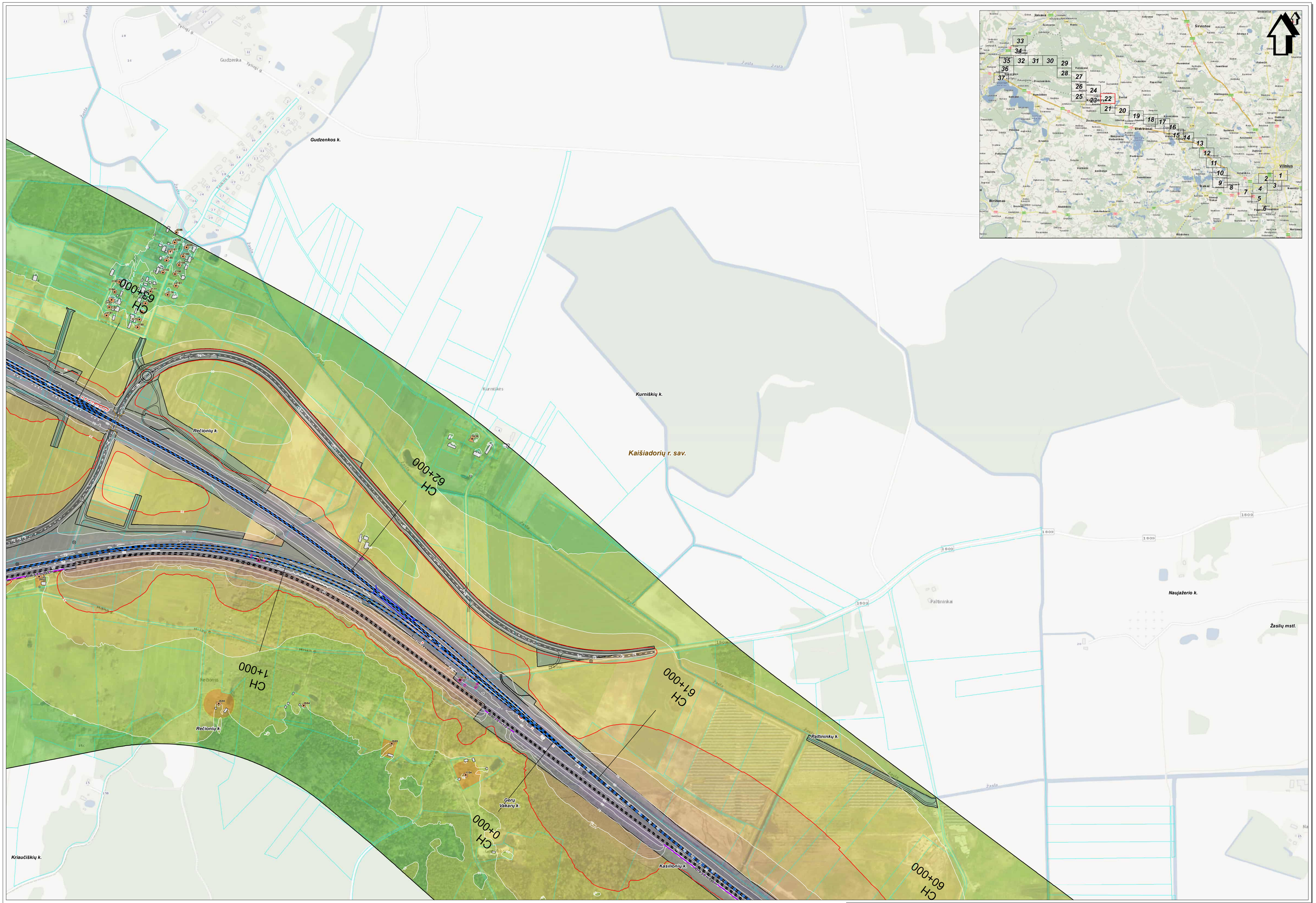

SWECO
© UAB "Sweco Lietuva", 2024
Obr. g. 124, LT-08200 Vilnius
Tel. (5 1) 262 2021
www.sweco.lt

Žemėlapio sudarymui panaudotai:
© UAB mini.žaslis, 2021; Gudzenkių rajono savivaldybė, 2021;
© SZ Panevėžio pilotas, 2000-05 Žilinas pilotas, 2001 LT-DEM30000-V
© Nacionalinė žemės tarnyba prie ŽŪM, 1998-2005 ORTTOLT
© Nacionalinė žemės tarnyba prie ŽŪM, 2005-2011 Aplinkos ir gatvių duomenys
© VJ Regiony Centras, 2011 Lietuvos Respublikos saugomų teritorijų valstybės kadastro duomenys,
© Valstybinė saugomų teritorijų tarnyba prie Aplinkos ministerijos, 2008

Projekto "Rail Baltica" geležinkelio linijos Kaunas - Vilnius susisiekimo komunikacijų inžinerinės infrastruktūros vystymo planas ir poveikio aplinkai vertinimas.
Planuojamos situacijos (2056 m.) geležinkelio transporto sukeliamo triukšmo sklaidos modeliavimo rezultatų schema įvertinus triukšmo mažinimo priemones (Ldvn).

Lapas Nr. 22

Lapas Nr. 23

Projekto "Rail Baltica" geležinkelio linijos Kaunas - Vilnius susisiekimo komunikacijų inžinerinės infrastruktūros vystymo planas ir poveikio aplinkai vertinimas. Planuojamos situacijos (2056 m.) geležinkelio transporto sukeliamo triukšmo skaičiavimo rezultatų schema įvertinus triukšmo mažinimo priemones (L.dvn).

Mastelis 1:5000

50 0 50 100 metai

SWECO
Sweco Lietuva UAB
Gynėjų g. 14, LT-01109 Vilnius
Tel. +370 5 2085 040
www.sweco.lt

Direktorius Jaroslavas Lavrenovas
Projekto vadovė Ramunė Jakubauskienė, tel. +370 677 00000, r.jakubauskiene@sweco.lt
Projekto vadovo pavaduotoja Rūta Žičkienė, tel. +370 677 00000, r.zickiene@sweco.lt
Projekto vadovo pavaduotojas Paulius Kuzmickas, tel. +370 677 00000, p.kuzmickas@sweco.lt
Projektuotojas Mindaugas Kuzmickas, tel. +370 677 00000, m.kuzmickas@sweco.lt
Projektuotojas Tomas Kuzmickas, tel. +370 677 00000, t.kuzmickas@sweco.lt
Projektuotojas Tomas Kuzmickas, tel. +370 677 00000, t.kuzmickas@sweco.lt

Šiame projekte naudojami duomenys © OpenStreetMap (ir) bendrininkai, CC-BY-SA. Šiame projekte naudojami duomenys © Lietuvos geografijos institutas, 2020

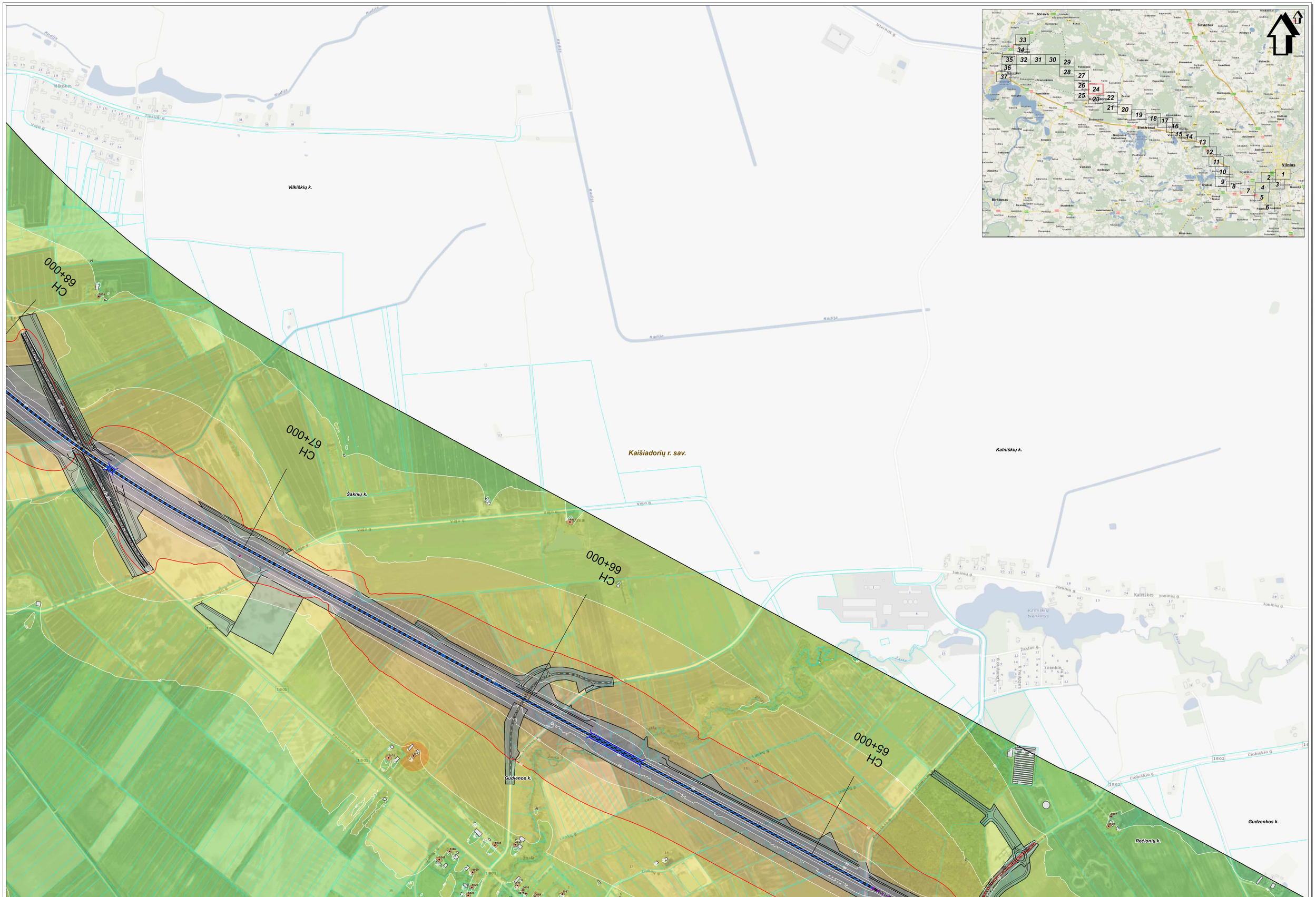

SWECO
© UAB "Sweco Lietuva" 2024
Ofis g. 13A, LT-08200 Vilnius
Tel. (8 5) 262 2021
www.sweco.lt

Žemėlapio sudėtymui panaudota:
© UAB mind.Baltic, 2010 Šakniškių rajono savivaldybė, 2001;
© Lietuvos Respublikos Žemės ūkio ministerijos, 2001 LT-DSK30000-V
© Nacionalinė žemės tarnyba prie ŽŪM, 1998-2008 ORTHOLT
© Nacionalinė žemės tarnyba prie ŽŪM, 2009-2011 Aplinkų ir gatvių duomenys,
© VJ Regionų Centras, 2011 Lietuvos Respublikos saugomų teritorijų valdybės kadastro duomenys,
© Valdybinė saugomų teritorijų tarnyba prie Aplinkos ministerijos, 2008

Mastelis 1:5000

50 0 50 100 metrų

Projekto "Rail Baltica" geležinkelio linijos Kaunas - Vilnius susisiekimo komunikacijų inžinerinės infrastruktūros vystymo planas ir poveikio aplinkai vertinimas.
Planuojamos situacijos (2056 m.) geležinkelio transporto sukeliamo triukšmo sklaidos modeliavimo rezultatų schema įvertinus triukšmo mažinimo priemones (Ldvn).

Lapas Nr. 24

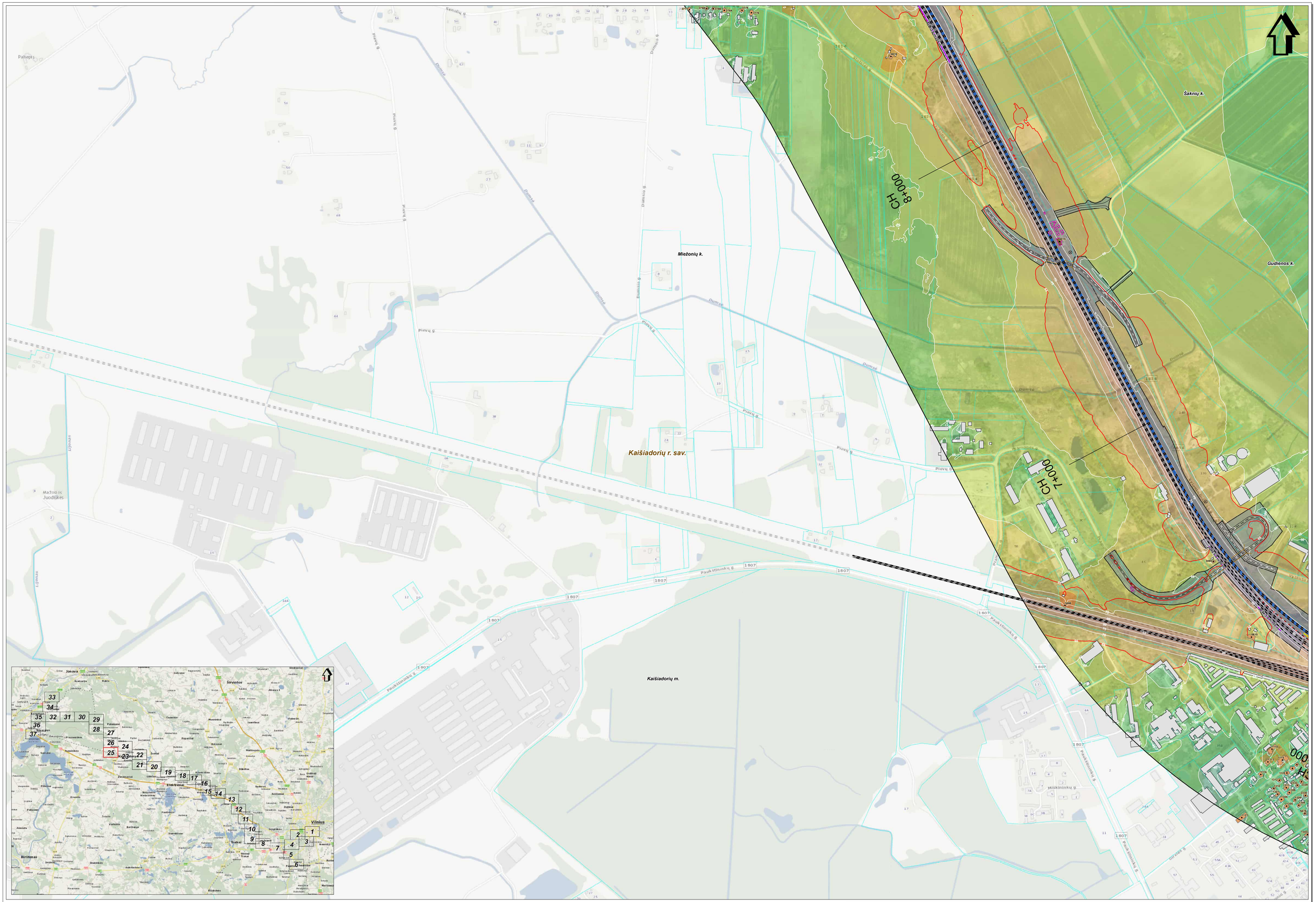

SWECO
© UAB "Sweco Lietuva", 2024
Olų g. 12A, LT-08200 Vilnius
Tel. (8 5) 262 2021
www.sweco.lt

Žemėlapio sudėtinė panaudota:
© UAB Kind Baltic, 2010 Šilutės rajono savivaldybė, 2001;
© SJ Parkavimas, 2000 © SJ Vilnius planas, 2011,1729K9300000-V
© Nacionalinė žemės tarnyba prie ŽŪM, 2005-2011 Atkeso ir galvų duomenys.
© Nacionalinė žemės tarnyba prie ŽŪM, 2005-2011 Atkeso ir galvų duomenys.
© VI Registrų centras, 2011 Lietuvos Respublikos savaitinių leidinių valstybės kadastro duomenys.
© VI Registrų centras, 2011 Lietuvos Respublikos savaitinių leidinių valstybės kadastro duomenys.
© Valstybinė saugomų teritorijų tarnyba prie Aplinkos ministerijos, 2008

Mastelis 1:5000
50 0 50 100 metrų

Projekto "Rail Baltica" geležinkelio linijos Kaunas - Vilnius susisiekimo komunikacijų inžinerinės infrastruktūros vystymo planas ir poveikio aplinkai vertinimas.
Planuojamos situacijos (2056 m.) geležinkelio transporto sukeliamo triukšmo sklaidos modeliavimo rezultatų schema įvertinus triukšmo mažinimo priemones (I.dvn).

Lapas Nr. 25

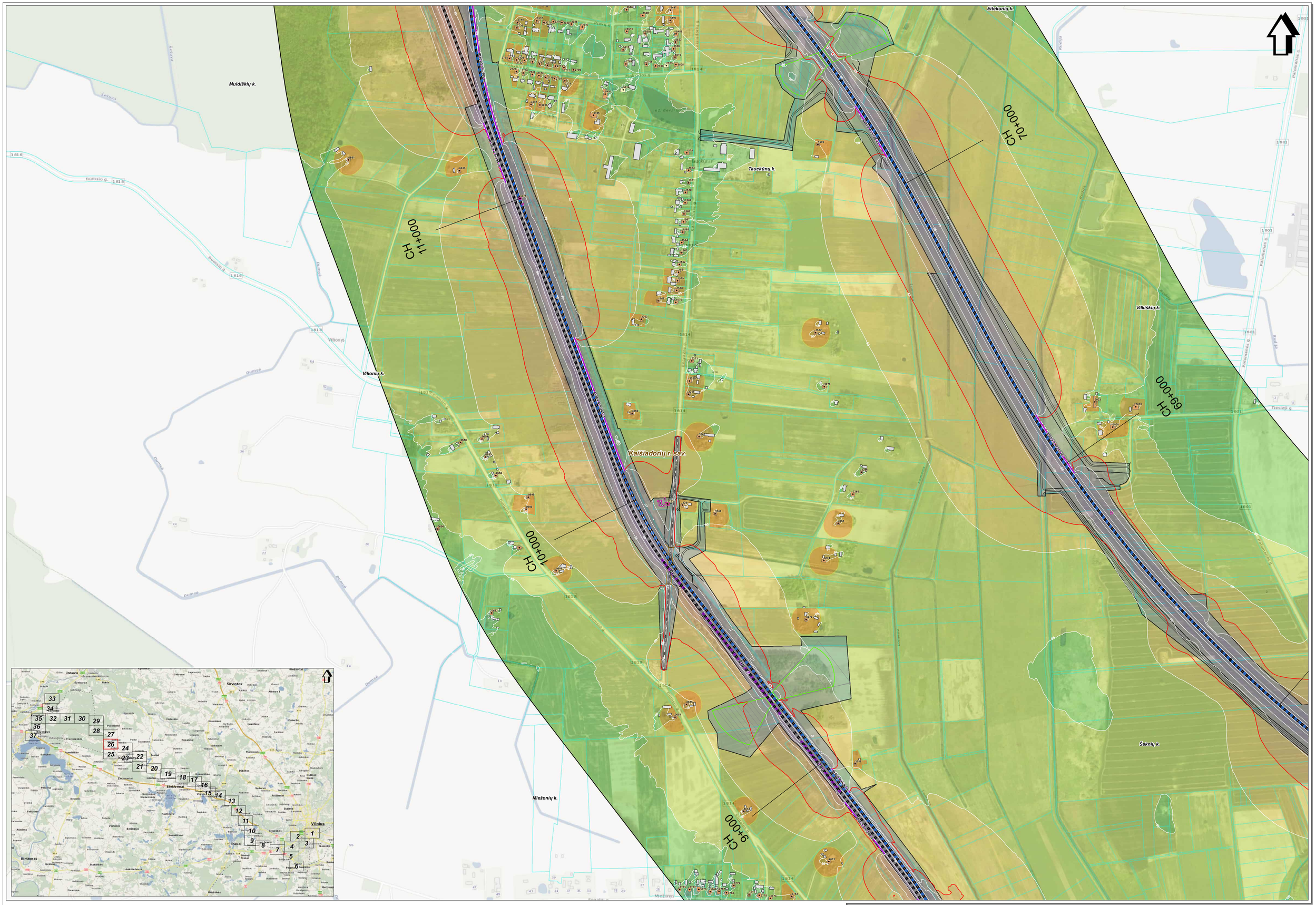

Mastelis 1:5000

50 0 50 100 metrų

SWECO
© UAB "Sweco Lietuva", 2024
Olmų g. 13A, LT-08200 Vilnius
Tel. 19 15 262 2021
www.sweco.lt

Žemėlapio sudėtymui panaudota:
© UAB Nomeda Kartos, 2010 Šiaurės Rytų rajono savivaldybė, 2001;
© SI Panevėžio planas, 2000 © SI Vilniaus planas, 2001/LT0K30000-V
© Nacionalinė žemės tarnyba prie ŽŪM, 1998-2008 ORTHOLT
© Nacionalinė žemės tarnyba prie ŽŪM, 2005-2011 Aplinkų ir gatvių duomenys.
© VJ Regėjimų Centras, 2011 Lietuvos Respublikos saugomų teritorijų valdybės kadastro duomenys.
© Valdybinė saugomų teritorijų tarnyba prie Aplinkos ministerijos, 2008

Projekto "Rail Baltica" geležinkelio linijos Kaunas - Vilnius susisiekimo komunikacijų inžinerinės infrastruktūros vystymo planas ir poveikio aplinkai vertinimas.
Planuojamos situacijos (2056 m.) geležinkelio transporto sukeliamo triukšmo sklaidos modeliavimo rezultatų schema įvertinus triukšmo mažinimo priemones (Ldvn).

Lapas Nr. 26

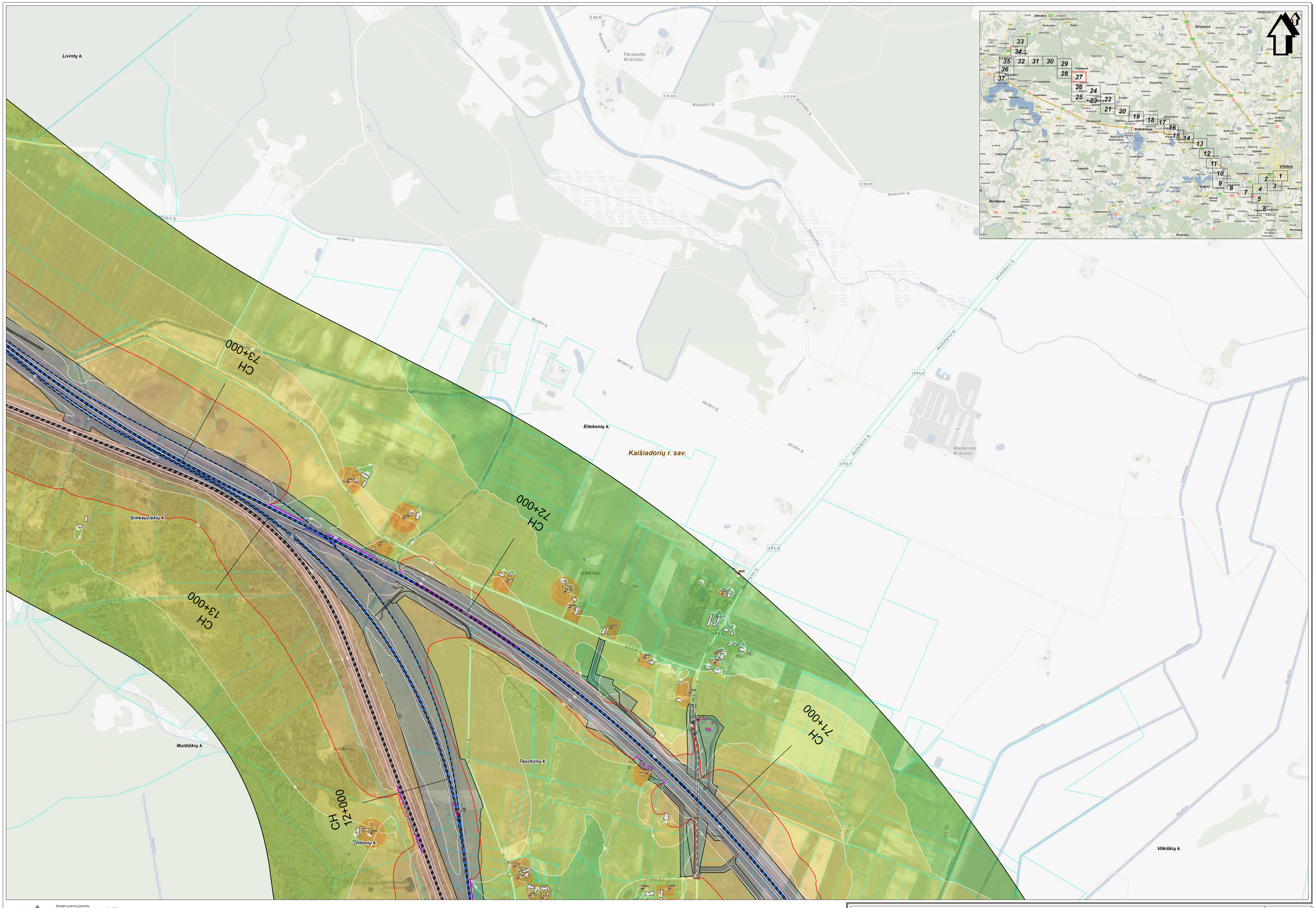

SWECO
© UAB "Sweco Lietuva", 2024
Ojo g. 14, LT-08300 Vilnius
Tel. (8 5) 252 2121
www.sweco.lt

Žemėlapio autoriumi pareiškia:
© Lietuvos Respublikos teritorijų raiškos savivaldybės, 2001;
© GIS Pirmo eilės duomenų, 2000-06-30 Vilniaus padrasa, 2001/12/DR30000-V
© Nacionalinė žemės tarnyba prie ŽŪM, 1998-2000;DRT/10LT
© Nacionalinė žemės tarnyba prie ŽŪM, 2005-2011 Adresų ir gatvių duomenys.
© VĮ Registrų Centras, 2017 Lietuvos Respublikos saugomų teritorijų valstybės kadastro duomenys.
© Valstybinė saugomų teritorijų tarnyba prie Aplinkos ministerijos, 2008

Mastelis 1:5000
50 0 50 100 metrų

Projekto "Rail Baltica" geležinkelio linijos Kaunas - Vilnius susisiekimo komunikacijų inžinerinės infrastruktūros vystymo planas ir poveikio aplinkai vertinimas. Planuojamos situacijos (2056 m.) geležinkelio transporto sukeliamo triukšmo sklaidos modeliavimo rezultatų schema įvertinus triukšmo mažinimo priemones (Ldvn).	Lapas Nr. 27



SWECO
© UAB "Sweco Lietuva", 2024
Obr. g. 124, LT-08200 Vilnius
Tel. (8 5) 262 2021
www.sweco.lt

Žemėlapio sudėtymui panaudota:
© UAB mod.Baltic, 2010 Sūkvaičių rajono savivaldybė, 2001;
© SJ Parametrai planas, 2000 © SJ Vilniaus planas, 2001 LT-DEKSIOSOV-V
© Nacionalinė žemės tarnyba prie ŽŪM, 1999-2001 ORTOLT
© Nacionalinė žemės tarnyba prie ŽŪM, 2000-2001 Aplinkos ir gatvių duomenys,
© VJ Regiono Centras, 2011 Lietuvos Respublikos saugomų teritorijų valdybės kadastro duomenys,
© Valdybinė saugomų teritorijų tarnyba prie Aplinkos ministerijos, 2008

Projekto "Rail Baltica" geležinkelio linijos Kaunas - Vilnius susisiekimo komunikacijų inžinerinės infrastruktūros vystymo planas ir poveikio aplinkai vertinimas.
Planuojamos situacijos (2056 m.) geležinkelio transporto sukeliamo triukšmo sklaidos modeliavimo rezultatų schema įvertinus triukšmo mažinimo priemones (Ldvn).

Lapas Nr. 28

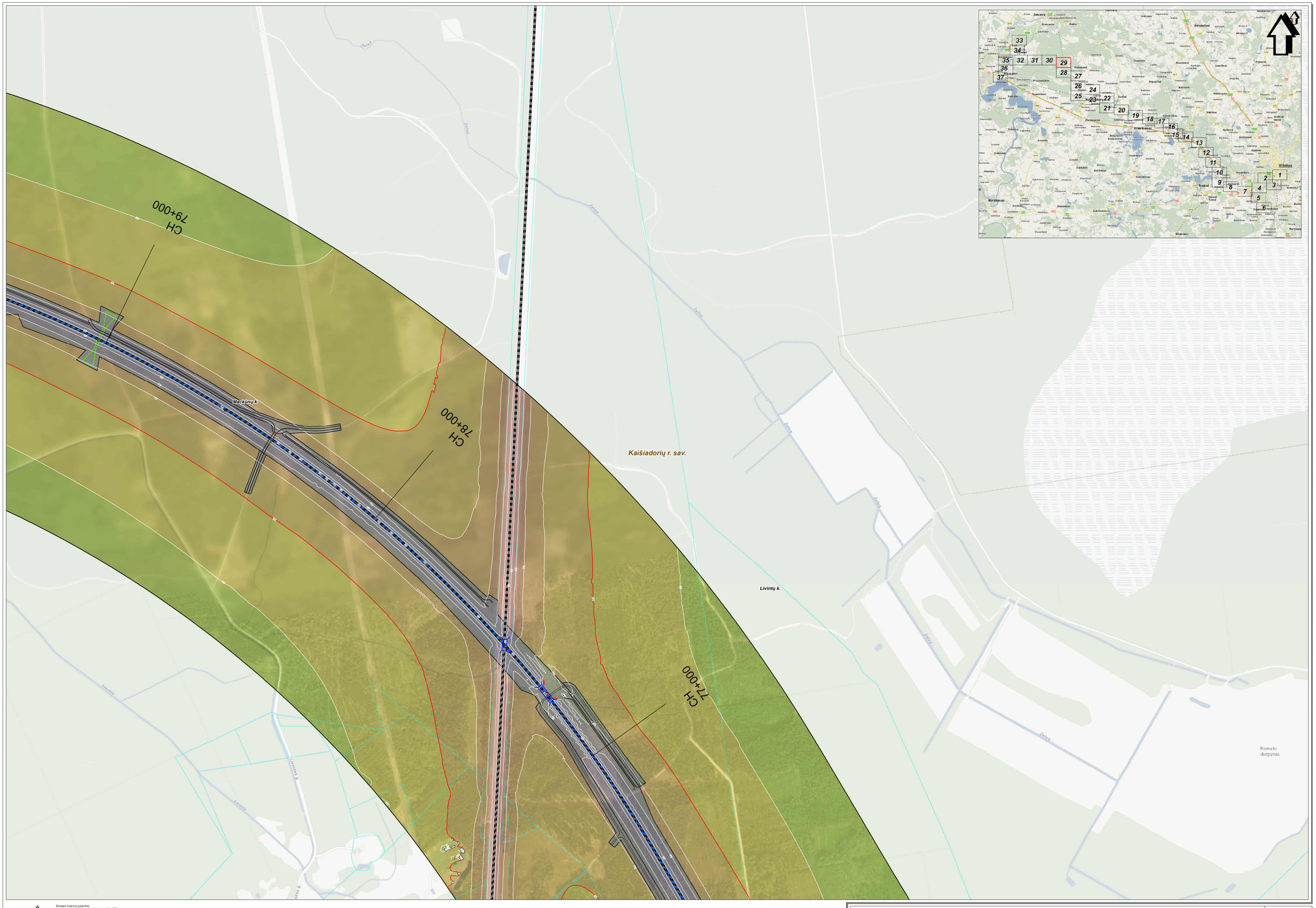

SWECO
© UAB "Sweco Lietuva", 2024
Obr. g. 124, LT-08200 Vilnius
Tel. (8 5) 262 2021
www.sweco.lt

Žemėlapio sudėtymui panaudotas:
© UAB Kvinta Baltic, 2010 Gatvėlapių rajono savivaldybė, 2001;
© Ūj Pieredžio planas, 2000 © Ūj Vilnius planas, 2001 LT-DK/30000-V
© Nacionalinė žemės tarnyba pre ZŪM, 1998-2000 GRT/ULT
© Nacionalinė žemės tarnyba pre ZŪM, 2005-2011 Aplinos ir gatvių duomenys.
© VJ Regėtų Centras, 2011 Lietuvos Respublikos saugomų teritorijų valdybės kadastro duomenys.
© Valdybinė saugomų teritorijų tarnyba pre Aplinkos ministerijos, 2008

Mastelis 1:5000

50 0 50 100 metrų

Projekto "Rail Baltica" geležinkelio linijos Kaunas - Vilnius susisiekimo komunikacijų inžinerinės infrastruktūros vystymo planas ir poveikio aplinkai vertinimas.
Planuojamos situacijos (2056 m.) geležinkelio transporto sukeliamo triukšmo sklaidos modeliavimo rezultatų schema įvertinus triukšmo mažinimo priemones (Ldvn).

Lapas Nr. 29



Projekto "Rail Baltica" geležinkelio linijos Kaunas - Vilnius susisiekimo komunikacijų inžinerinės infrastruktūros vystymo planas ir poveikio aplinkai vertinimas.
Planuojamos situacijos (2056 m.) geležinkelio transporto sukeliamo triukšmo skaidos modeliavimo rezultatų schema įvertinus triukšmo mažinimo priemones (L.dvn).

Lapas Nr. 30

Mastelis 1:5000

50 0 50 100 metų

Projekto "Rail Baltica" geležinkelio linijos Kaunas - Vilnius susisiekimo komunikacijų inžinerinės infrastruktūros vystymo planas ir poveikio aplinkai vertinimas.
Planuojamos situacijos (2056 m.) geležinkelio transporto sukeliamo triukšmo skaičiavimo modeliavimo rezultatų schema įvertinus triukšmo mažinimo priemones (L.dvn).

Lapas Nr. 31

Mastelis 1:5000

0 50 100 metai

SWECO
© UAB "Sweco Lietuva" 2024
Gyv. k. 124 121 660, PVM kodas LT241214616
Tel. +370 5 2127 300
El. paštas info@sweco.lt
www.sweco.lt

Žymėjimo sąlyginiai ženklai:
- Linijų trasa dabar: 2022 (vasaros sezonas, 2024)
- Geležinkelio ženklai esantys: 2026, 1986-2005 (CNT/TEN-T)
- Geležinkelio ženklai esantys ir projektuojami: 2026, 2020 (ITAKA) ir planuojami
- Geležinkelio ženklai esantys ir projektuojami: 2026, 2020 (CNT/TEN-T)

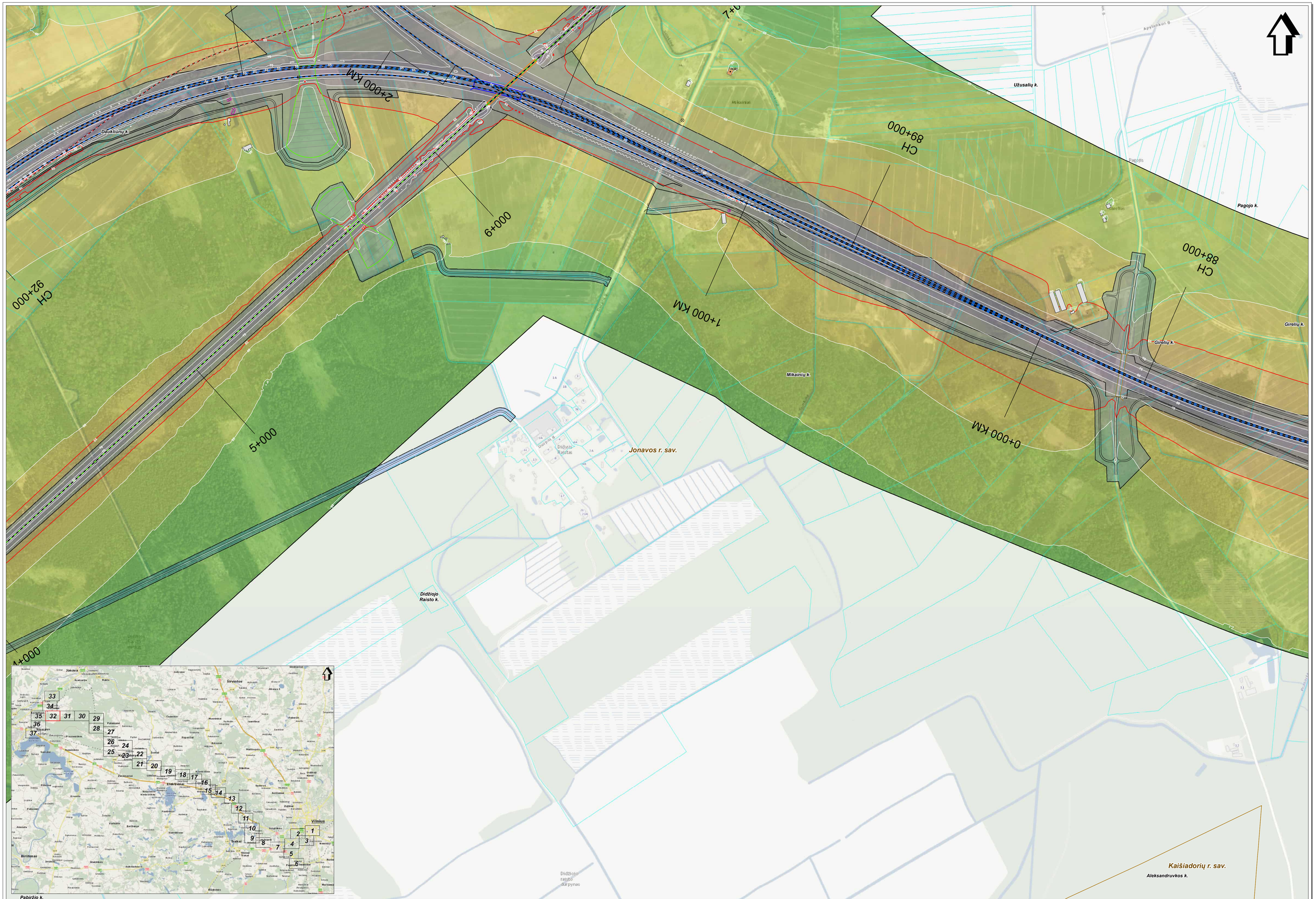

SWECO
© UAB "Sweco Lietuva" 2024
Olmi g. 12A, LT-08200 Vilnius
Tel. (8 5) 262 2021
www.sweco.lt

Žemėlapio sudarymui panaudota:
© UAB Intel Baltic, 2010 Gatvėdžių vaizno sanvietėjas, 2001
© UŽ Pasvalio ratas, 2010 Ž.Ž. Vilnius ratas, 2001 LT-DSK30000-V
© Nacionalinė žemės tarnyba prie ŽŪM, 1998-2005 ORTHOLT
© Nacionalinė žemės tarnyba prie ŽŪM, 2003-2011 Adresų ir gatvių duomenys
© VJ Regiony Centras, 2011 Lietuvos Respublikos saugomų teritorijų valdybės kadastro duomenys
© Valdybinė saugomų teritorijų tarnyba prie Aplinkos ministerijos, 2008

Mastelis 1:5000

50 0 50 100 metrų

Projekto "Rail Baltica" geležinkelio linijos Kaunas - Vilnius susisiekimo komunikacijų inžinerinės infrastruktūros vystymo planas ir poveikio aplinkai vertinimas.
Planuojamos situacijos (2056 m.) geležinkelio transporto sukeliamo triukšmo sklaidos modeliavimo rezultatų schema įvertinus triukšmo mažinimo priemones (Ldvn).

Lapas Nr. 32

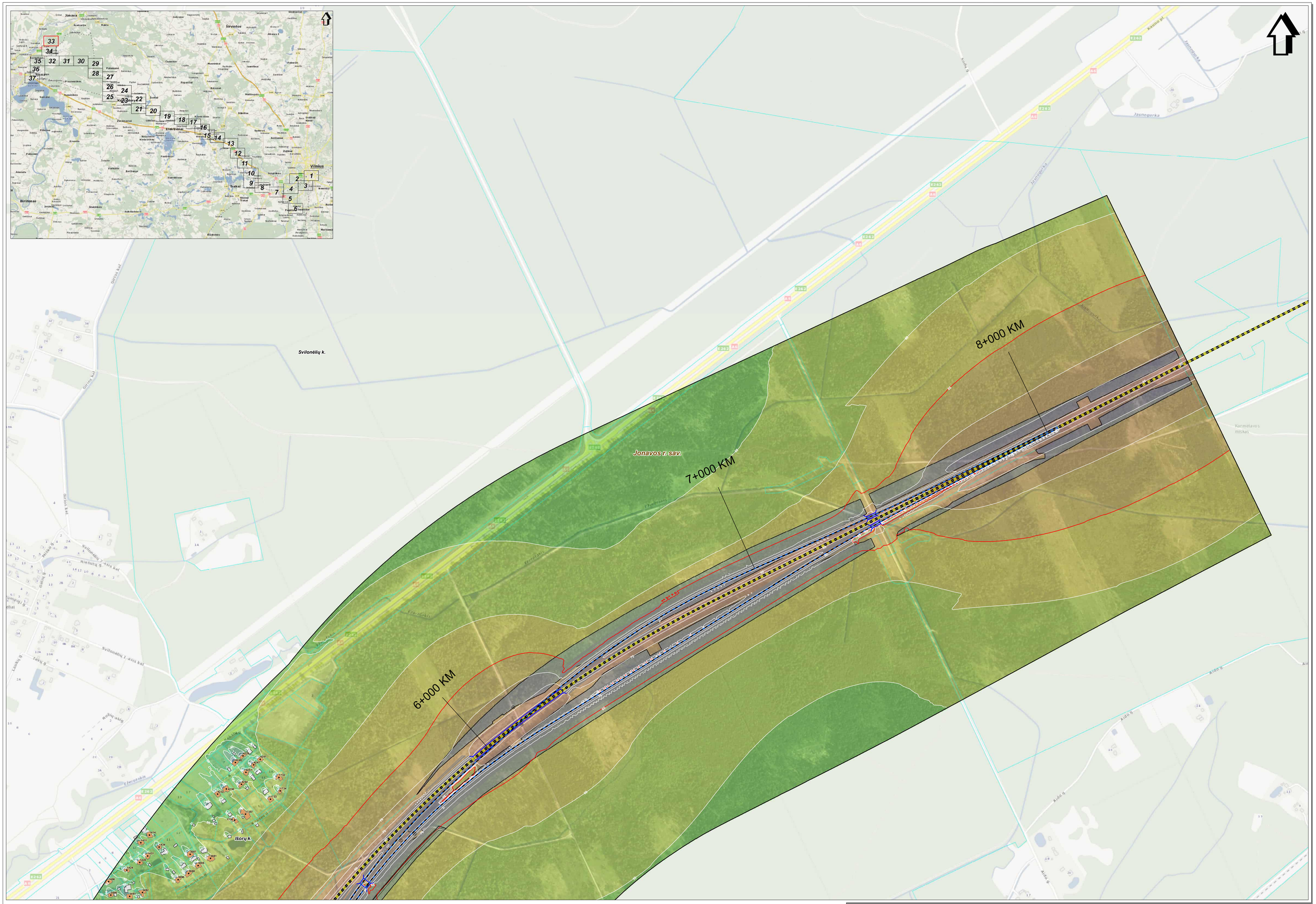

SWECO
© UAB "Sweco Lietuva", 2024
Olio g. 12A, LT-08200 Vilnius
Tel. (5) 262 2921
www.sweco.lt

Žemėlapio sudėtymui panaudota:
© UAB mindbaldis, 2010; Gdaruskio vaizno sanvietėjai, 2001;
© IS Pravieniškių žemės, 2005; © Žilinos ugdymo, 2001; LT-DEM30000-V
© Nacionalinė žemės tarnyba prie ŽŪM, 1998-2005;DMTVLT
© Nacionalinė žemės tarnyba prie ŽŪM, 2005-2011; Adresų ir gatvių duomenys.
© VJ Regiūtų Centras, 2011; Lietuvos Respublikos saugomų teritorijų valdyklės kadastro duomenys.
© Valdyklinė saugomų teritorijų tarnyba prie Aplinkos ministerijos, 2008

Projekto "Rail Baltica" geležinkelio linijos Kaunas - Vilnius susisiekimo komunikacijų inžinerinės infrastruktūros vystymo planas ir poveikio aplinkai vertinimas.
Planuojamos situacijos (2056 m.) geležinkelio transporto sukeliamo triukšmo sklaidos modeliavimo rezultatų schema įvertinus triukšmo mažinimo priemones (Ldvn).

Lapas Nr. 33

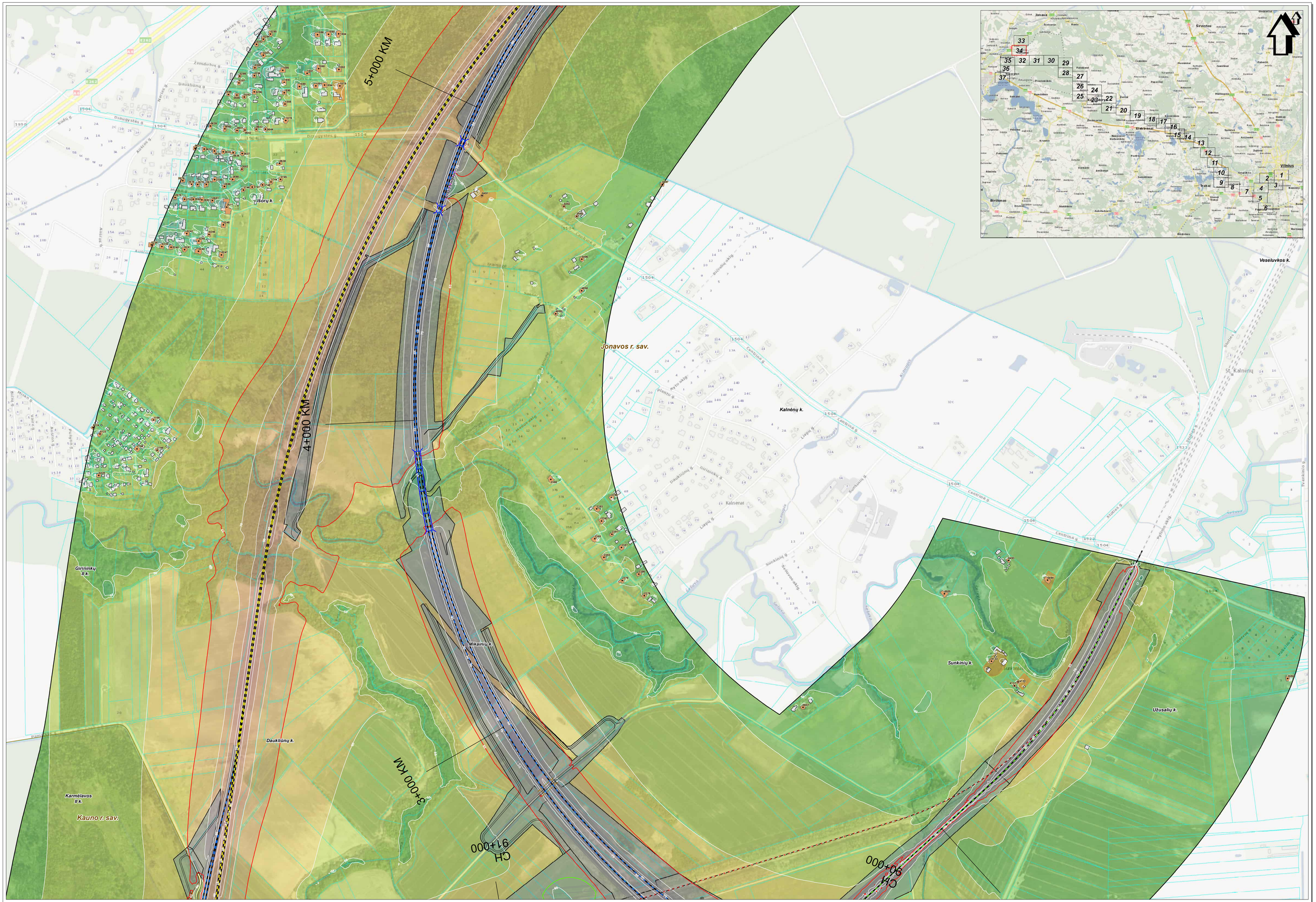
5+000 KM
4+000 KM
3+000 KM
CH 91+000
CH 90+000
Jonavos r. sav.
Kauno r. sav.
Kalnėnų k.
Mikainių k.
Sunkinių k.
Užusalių k.
Daukliūnų k.
Girininkų II k.
Karmėlavos II k.
Veseluvkos k.
Išorių k.
Vilnius
Jonava
Širvintos
Birštonas
Elektrėnai
Kaunas
Kalnenai
St. Kalnėnų
Tvenkinio g.
Centrinė g.
Stoties g.
Liepų g.
Sunkinių g.
Daukliūnų g.
Girininkų g.
Kryžiaus g.
Kalnėnų g.
Rytų alėja
Medžio alėja
Draugystės g.
Naries g.
Zemdirbių g.
Daukhūnų g.
Auksos g.
Sodų g.
Miškų g.
Vasaros g.
Pievų g.
Trinyčių alėja
Trinyčių g.
Tvenkinio g.
Kryžiaus g.
Kalnėnų g.
Rytų alėja
Medžio alėja
Centrinė g.
Stoties g.
Liepų g.
Sunkinių g.
Daukliūnų g.
Girininkų



SWECO
© UAB "Sweco Lietuva", 2024
Gynėjų g. 14, 01109 Vilnius
Tel. (8 5) 262 2621
www.sweco.lt

Žemėlapio autoriumi pareiškia:
© Nacionalinė žemės tarnyba prie ŽŪM, 1998-2005,ORTHO-T
© SJ Parengta pagal: 2000-06 SJ Vilniaus planas, 2001,LT29K0I0000-V
© Nacionalinė žemės tarnyba prie ŽŪM, 1998-2005,ORTHO-T
© Lietuvos Respublikos Vyriausybės nutarimas Nr. 1 galiniu duomenys
© UAB "Sweco Lietuva", 2024
© VĮ Registrų Centras, 2017 Lietuvos Respublikos savyginių teritorijų valstybės kadastro duomenys.
© Valstybinės saugomų teritorijų tarnyba prie Aplinkos ministerijos, 2008

Mastelis 1:5000

50 0 50 100 metrų

Projekto "Rail Baltica" geležinkelio linijos Kaunas - Vilnius susisiekimo komunikacijų inžinerinės infrastruktūros vystymo planas ir poveikio aplinkai vertinimas. Planuojamos situacijos (2056 m.) geležinkelio transporto sukeliamo triukšmo sklaidos modeliavimo rezultatų schema įvertinus triukšmo mažinimo priemones (Ldvn).

Lapas Nr. 35



SWECO
© UAB "Sweco Lietuva", 2024
Olimp g. 12A, LT-08200 Vilnius
Tel. (5 1) 262 2021
www.sweco.lt

Žemėlapio sudarymui panaudota:
© UAB Mot-Balto, 2010 Šiauliai Kitų rajonų savivaldybė, 2001;
© ZP Panevėžio planas, 2000 © SI Vilniaus planas, 2001 LT-ZDK100000-V
© Nacionalinė žemės tarnyba prie ŽŪM, 1998-2000 ORTOLT
© Nacionalinė žemės tarnyba prie ŽŪM, 2005-2011 Aiškių ir gatvių duomenys.
© VJ Regionų Centras, 2011 Lietuvos Respublikos saugomų teritorijų valdybės kadastro duomenys.
© Valdybinė saugomų teritorijų tarnyba prie Aplinkos ministerijos, 2008

Mastelis 1:5000
50 0 50 100 metrų

Projekto "Rail Baltica" geležinkelio linijos Kaunas - Vilnius susisiekimo komunikacijų inžinerinės infrastruktūros vystymo planas ir poveikio aplinkai vertinimas.
Planuojamos situacijos (2056 m.) geležinkelio transporto sukeliamo triukšmo sklaidos modeliavimo rezultatų schema įvertinus triukšmo mažinimo priemones (Ldvn).

Lapas Nr. 36

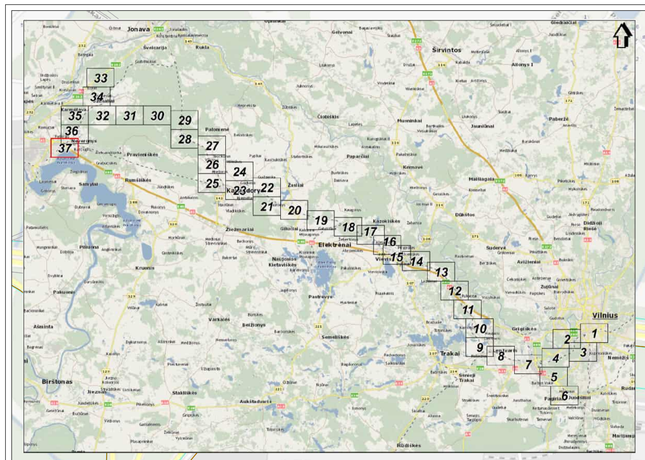

Martinavos k.

Pabiržio k.

Pastatas griaunamas kitu projektu

7+000

0+000

Kauno r. sav.

Neveroniu k.

Kauno m.

Kauno m. sav.

Palemonas

Kauno r. sav.

Kaišiadorių r. sav.

Žemėlapio autorystė ir panaudota:
© GIS Innovation, 2010 Gatvių ir kelių duomenų bazė, 2007.
© Nacionalinė žemės tarnyba prie ŽŪM, 1998-2005 Topografinis žemėlapis M 1:50000-V.
© Nacionalinė žemės tarnyba prie ŽŪM, 1998-2005 ORTHO2.
© Nacionalinė žemės tarnyba prie ŽŪM, 2005-2011 Adresų ir gatvių duomenys.
© UAB Regitra, Centras, 2011 Lietuvos Respublikos automobilių kelių transporto priemonių eksploatuojamų kelių duomenys.
© Valstybinė saugomų teritorijų tarnyba prie Aplinkos ministerijos, 2008

SWECO
© UAB "Sweco Lietuva", 2024
Ozo g. 12A, LT-08200 Vilnius
Tel. (8 5) 239 2301
www.sweco.lt

Mastelis 1:5000
50 0 50 100 metrų

Projekto "Rail Baltica" geležinkelio linijos Kaunas - Vilnius susisiekimo komunikacijų inžinerinės infrastruktūros vystymo planas ir poveikio aplinkai vertinimas.
Planuojamos situacijos (2056 m.) geležinkelio transporto sukeliamo triukšmo sklaidos modeliavimo rezultatų schema įvertinus triukšmo mažinimo priemones (Ldvn).

Lapas Nr. 37

GRAFINIS PRIEDAS NR. 12.21

Planuojama 2056 m. situacija įvertinus triukšmo mažinimo priemones: Ldiena (II veiklos variantas)

Projekto "Rail Baltica" geležinkelio linijos Kaunas - Vilnius sisteminės komunikacijų inžinerinės infrastruktūros vystymo planas ir poveikio aplinkai vertinimas.
Planuojamos situacijos (2056 m.) geležinkelio transporto sukeliamo triukšmo modeliavimo rezultatų schema įvertinus triukšmo mažinimo priemones (L.dieną).
II veiklos variantas

Lapas Nr. 13

Mastelis 1:5000

0 50 100 metrų

SWECO

Užsakovas: Valstybinė įmonė "Rail Baltica global"
Projektuotojas: UAB "Sweco Lietuva"
Projekto vadovė: Jurgita Kazlauskienė
Projekto vadovo pavaduotojas: Tomas Kaminskas
Projektuotojas: Ernestas Kuzmickas
Projektuotojas: Ernestas Kuzmickas
Projektuotojas: Ernestas Kuzmick

Projekto "Rail Baltica" geležinkelio linijos Kaunas - Vilnius susisiekimo komunikacijų inžinerinės infrastruktūros vystymo planas ir poveikio aplinkai vertinimas. Planuojamos situacijos (2056 m.) geležinkelio transporto sukeliamo triukšmo skaičiavimo rezultatų schema įvertinus triukšmo mažinimo priemones (1.dirna).
II veiklos variantas

Lapas Nr. 14

Mastelis 1:5000

0 50 100 metrų

SWECO

Užsakovas: UAB „RAIL BALTICA"
Projektuotojas: UAB „SWECO Lietuva"
Projekto vadovė: Jovita Jakubauskienė
Projekto vadovo pavaduotojas: Tomas Kaminskas
Projekto vadovo pavaduotojas dalyje „Poveikis aplinkai": Ieva Kaminskienė
Projekto vadovo pavaduotojas dalyje „Poveikis visuomenės sveikatai": Ieva Kaminskienė
Projektuotojas: Ieva Kaminskienė
Projektuotojas: Ieva Kaminskienė
Projektuotojas:

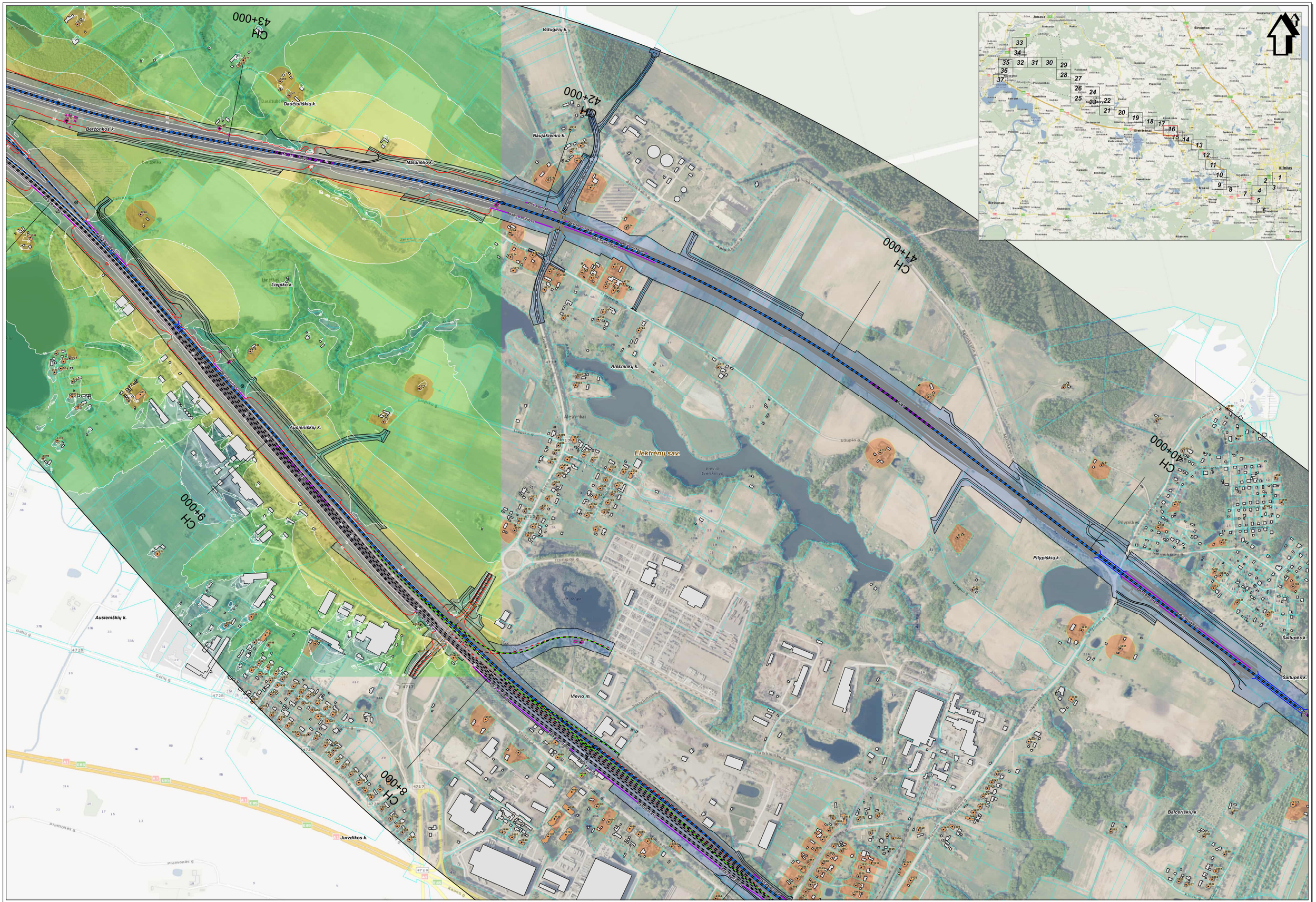

SWECO
© UAB "Sweco Lietuva", 2024
Gelių g. 12A, LT-08200 Vilnius
Tel. (8 5) 262 2021
www.sweco.lt

Žemėlapio sudarymui pasiaudota:
© UAB Vilni Baltic, 2010 Dokumentų rejono sauvaitės, 2021
© SJ Pasvalio pavas, 2020 SJ Vilniaus pavas, 2021 LTGB43000-V
© Nacionalinė žemės tarnyba pre ZUM, 1998-2020 GRT/GLT
© Nacionalinė žemės tarnyba pre ZUM, 2020-2021 Aplinkos r. gatvių duomenys.
© SJ Regalių Centras, 2011 Lietuvos Respublikos saugomų teritorijų valdybos kadastro duomenys.
© Valdybos saugomų teritorijų tarnyba pre Aplinkos ministerijos, 2008

Mastelis 1:5000
50 0 50 100 metrų

Projekto "Rail Baltica" geležinkelio linijos Kaunas - Vilnius susisiekimo komunikacijų inžinerinės infrastruktūros vystymo planas ir poveikio aplinkai vertinimas.
Planuojamos situacijos (2056 m.) geležinkelio transporto sukeliamo triukšmo sklaidos modeliavimo rezultatų schema įvertinus triukšmo mažinimo priemones (Ldiena).
II veiklos variantas

Lapas Nr. 16

Projekto "Rail Baltica" geležinkelio linijos Kaunas - Vilnius susikirtimo komunikacijų inžinerinės infrastruktūros vystymo planas ir poveikio aplinkai vertinimas. Planuojamos situacijos (2056 m.) geležinkelio transporto sukeliamo triukšmo skaičiavimo rezultatų sklaida įvertinus triukšmo mažinimo priemones (1.dirna).
II veiklos variantas

Lapas Nr. 17

Mastelis 1:5000

50 0 50 100 metrų

SWECO

Užsakovas: UAB „Rail Baltica statyba"
Projekto vadovas: Ernestas Vaitkus
Tel. +370 686 30004
El. paštas: ernestas.vaitkus@sweco.lt

© Visos autorinės ir gretutinės teisės priklauso UAB „Rail Baltica statyba". Šis dokumentas arba jo dalis negali būti kopijuojamas, dauginamas, platinamas, viešai skelbiamas ar kitaip naudojamas be išankstinio raštiško UAB „Rail Baltica statyba" sutikimo.
© Autorinės ir gretutinės teisės priklauso UAB „Sweco Lietuva".
© Autorinės ir gretutinės teisės priklauso UAB „Sweco Projektai".
© Autorinės ir gretutinės teisės priklauso UAB „Sweco Baltija".
© Autorinės ir gretutinės teisės priklauso UAB „Sweco Estonia".
© Autorinės ir gretutinės teisės priklauso UAB „Sweco Latvija".
© Autorinės ir gretutinės teisės priklauso UAB „Sweco Finland".
© Autorinės ir gretutinės teisės priklauso UAB „Sweco Norge".
© Autorinės ir gretutinės teisės priklauso UAB „Sweco Sverige".
© Autorinės ir gretutinės teisės priklauso UAB „Sweco Danmark".
© Autorinės ir gretutinės teisės priklauso UAB „Sweco Nederland".
© Autorinės ir gretutinės teisės priklauso UAB „Sweco Deutschland".
© Autorinės ir gretutinės teisės priklauso UAB „Sweco Österreich".
© Autorinės ir gretutinės teisės priklauso UAB „Sweco Schweiz".
© Autorinės ir gretutinės teisės priklauso UAB „Sweco Polska".
© Autorinės ir gretutinės teisės priklauso UAB „Sweco Česká".
© Autorinės ir gretutinės teisės priklauso UAB „Sweco Slovensko".
© Autorinės ir gretutinės teisės priklauso UAB „Sweco Magyarország".
© Autorinės ir gretutinės teisės priklauso UAB „Sweco Slovenija".
© Autorinės ir gretutinės teisės priklauso UAB „Sweco Hrvatska".
© Autorinės ir gretutinės teisės priklauso UAB „Sweco România".
© Autorinės ir gretutinės teisės priklauso UAB „Sweco Bulgaria".
© Autorinės ir gretutinės teisės priklauso UAB „Sweco Ελλάς".
© Autorinės ir gretutinės teisės priklauso UAB „Sweco Ukraine".
© Autorinės ir gretutinės teisės priklauso UAB „Sweco Беларусь".
© Autorinės ir gretutinės teisės priklauso UAB „Sweco Россия".
© Autorinės ir gretutinės teisės priklauso UAB „Sweco Казахстан".
© Autorinės ir gretutinės teisės priklauso UAB „Sweco Azərbaycan".
© Autorinės ir gretutinės teisės priklauso UAB „Sweco Հայաստան".
© Autorinės ir gretutinės teisės priklauso UAB „Sweco Georgia".
© Autorinės ir gretutinės teisės priklauso UAB „Sweco Moldova".
© Autorinės ir gretutinės teisės priklauso UAB „Sweco Ўзбекистон".
© Autorinės ir gretutinės teisės priklauso UAB „Sweco Қазақстан".
© Autorinės ir gretutinės teisės priklauso UAB „Sweco Кыргызстан".
© Autorinės ir gretutinės teisės priklauso UAB „Sweco Тоҷикистон".
© Autorinės ir gretutinės teisės priklauso UAB „Sweco Türkmenistan".
© Autorinės ir gretutinės teisės priklauso UAB „Sweco Монгол".
© Autorinės ir gretutinės teisės priklauso UAB „Sweco 北京".
© Autorinės ir gretutinės teisės priklauso UAB „Sweco 香港".
© Autorinės ir gretutinės teisės priklauso UAB „Sweco 台灣".
© Autorinės ir gretutinės teisės priklauso UAB „Sweco 日本".
© Autorinės ir gretutinės teisės priklauso UAB „Sweco 대한민국".
© Autorinės ir gretutinės teisės priklauso UAB „Sweco ประเทศไทย".
© Autorinės ir gretutinės teisės priklauso UAB „Sweco Việt Nam".
© Autorinės ir gretutinės teisės priklauso UAB „Sweco ประเทศไทย".
© Autorinės ir gretutinės teisės priklauso UAB „Sweco Malaysia".
© Autorinės ir gretutinės teisės priklauso UAB „Sweco Singapore".
© Autorinės ir gretutinės teisės priklauso UAB „Sweco Indonesia".
© Autorinės ir gretutinės teisės priklauso UAB „Sweco Philippines".
© Autorinės ir gretutinės teisės priklauso UAB „Sweco Australia".
© Autorinės ir gretutinės teisės priklauso UAB „Sweco New Zealand".
© Autorinės ir gretutinės teisės priklauso UAB „Sweco Canada".
© Autorinės ir gretutinės teisės priklauso UAB „Sweco United States".
© Autorinės ir gretutinės teisės priklauso UAB „Sweco Mexico".
© Autorinės ir gretutinės teisės priklauso UAB „Sweco Brasil".
© Autorinės ir gretutinės teisės priklauso UAB „Sweco Chile".
© Autorinės ir gretutinės teisės priklauso UAB „Sweco Argentina".
© Autorinės ir gretutinės teisės priklauso UAB „Sweco Colombia".
© Autorinės ir gretutinės teisės priklauso UAB „Sweco Perú".
© Autorinės ir gretutinės teisės priklauso UAB „Sweco Uruguay".
© Autorinės ir gretutinės teisės priklauso UAB „Sweco Ecuador".
© Autorinės ir gretutinės teisės priklauso UAB „Sweco Venezuela".
© Autorinės ir gretutinės teisės priklauso UAB „Sweco Paraguay".
© Autorinės ir gretutinės teisės priklauso UAB „Sweco Bolivia".
© Autorinės ir gretutinės teisės priklauso UAB „Sweco Panamá".
© Autorinės ir gretutinės teisės priklauso UAB „Sweco Costa Rica".
© Autorinės ir gretutinės teisės priklauso UAB „Sweco Nicaragua".
© Autorinės ir gretutinės teisės priklauso UAB „Sweco Honduras".
© Autorinės ir gretutinės teisės priklauso UAB „Sweco El Salvador".
© Autorinės ir gretutinės teisės priklauso UAB „Sweco Guatemala".
© Autorinės ir gretutinės teisės priklauso UAB „Sweco México".
© Autorinės ir gretutinės teisės priklauso UAB „Sweco Cuba".
© Autorinės ir gretutinės teisės priklauso UAB „Sweco Dominicana".
© Autorinės ir gretutinės teisės priklauso UAB „Sweco Jamaica".
© Autorinės ir gretutinės teisės priklauso UAB „Sweco Trinidad and Tobago".
© Autorinės ir gretutinės teisės priklauso UAB „Sweco Barbados".
© Autorinės ir gretutinės teisės priklauso UAB „Sweco Puerto Rico".
© Autorinės ir gretutinės teisės priklauso UAB „Sweco Haiti".
© Autorinės ir gretutinės teisės priklauso UAB „Sweco Guyana".
© Autorinės ir gretutinės teisės priklauso UAB „Sweco Suriname".
© Autorinės ir gretutinės teisės priklauso UAB „Sweco Belize".
© Autorinės ir gretutinės teisės priklauso UAB „Sweco Bahamas".
© Autorinės ir gretutinės teisės priklauso UAB „Sweco Antigua and Barbuda".
© Autorinės ir gretutinės teisės priklauso UAB „Sweco Saint Lucia".
© Autorinės ir gretutinės teisės priklauso UAB „Sweco Grenada".
© Autorinės ir gretutinės teisės priklauso UAB „Sweco Saint Vincent and the Grenadines".
© Autorinės ir gretutinės teisės priklauso UAB „Sweco Dominica".
© Autorinės ir gretutinės teisės priklauso UAB „Sweco Saint Kitts and Nevis".
© Autorinės ir gretutinės teisės priklauso UAB „Sweco Antigua and Barbuda".
© Autorinės ir gretutinės teisės priklauso UAB „Sweco Barbados".
© Autorinės ir gretutinės teisės priklauso UAB „Sweco Trinidad and Tobago".
© Autorinės ir gretutinės teisės priklauso UAB „Sweco Jamaica".
© Autorinės ir gretutinės teisės priklauso UAB „Sweco Dominicana".
© Autorinės ir gretutinės teisės priklauso UAB „Sweco Puerto Rico".
© Autorinės ir gretutinės teisės priklauso UAB „Sweco Haiti".
© Autorinės ir gretutinės teisės priklauso UAB „Sweco Guyana".
© Autorinės ir gretutinės teisės priklauso UAB „Sweco Suriname".
© Autorinės ir gretutinės teisės priklauso UAB „Sweco Belize".
© Autorinės ir gretutinės teisės priklauso UAB „Sweco Bahamas".
© Autorinės ir gretutinės teisės priklauso UAB „Sweco Antigua and Barbuda".
© Autorinės ir gretutinės teisės priklauso UAB „Sweco Saint Lucia".
© Autorinės ir gretutinės teisės priklauso UAB „Sweco Grenada".
© Autorinės ir gretutinės teisės priklauso UAB „Sweco Saint Vincent and the Grenadines".
© Autorinės ir gretutinės teisės priklauso UAB „Sweco Dominica".
© Autorinės ir gretutinės teisės priklauso UAB „Sweco Saint Kitts and Nevis".

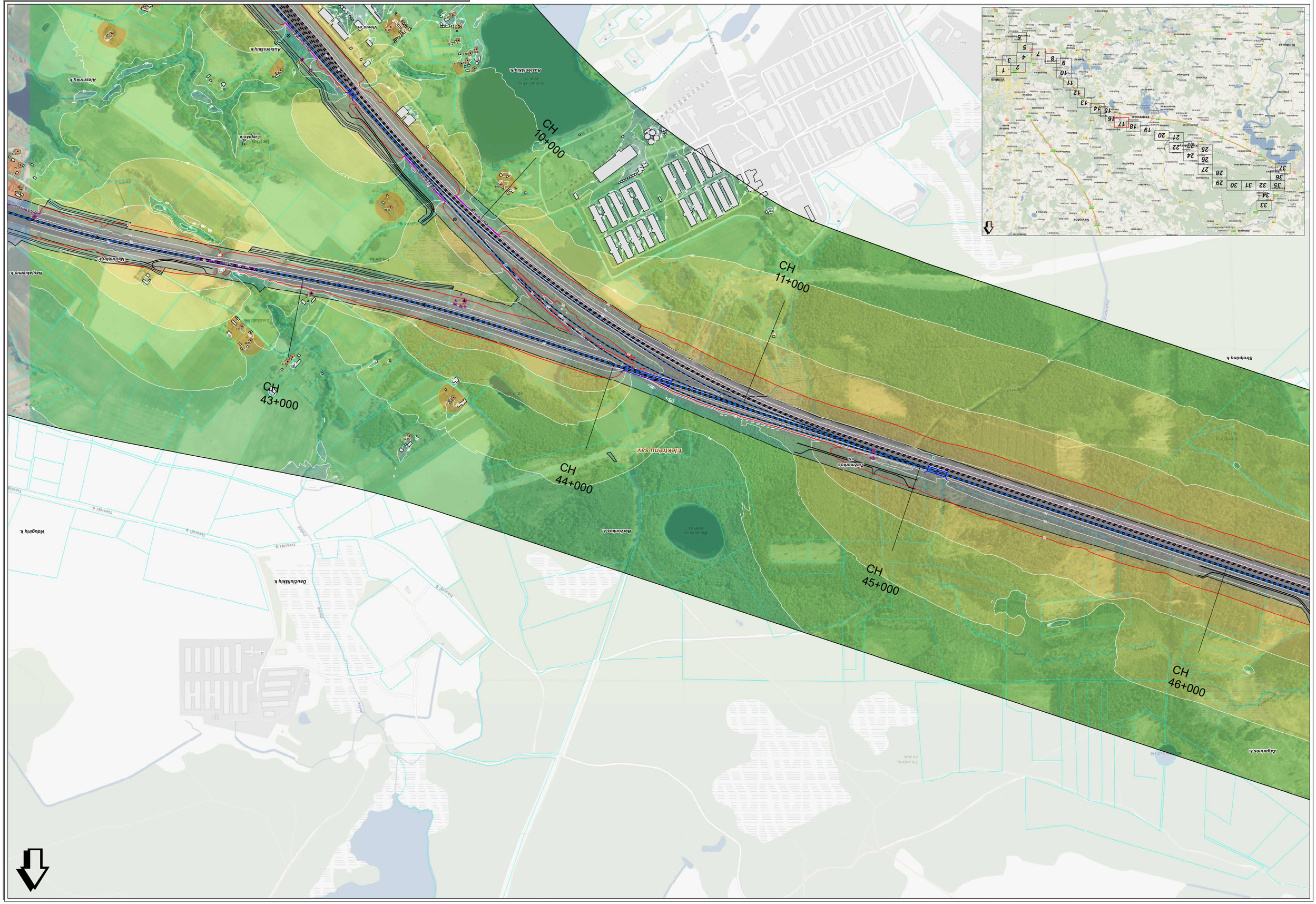

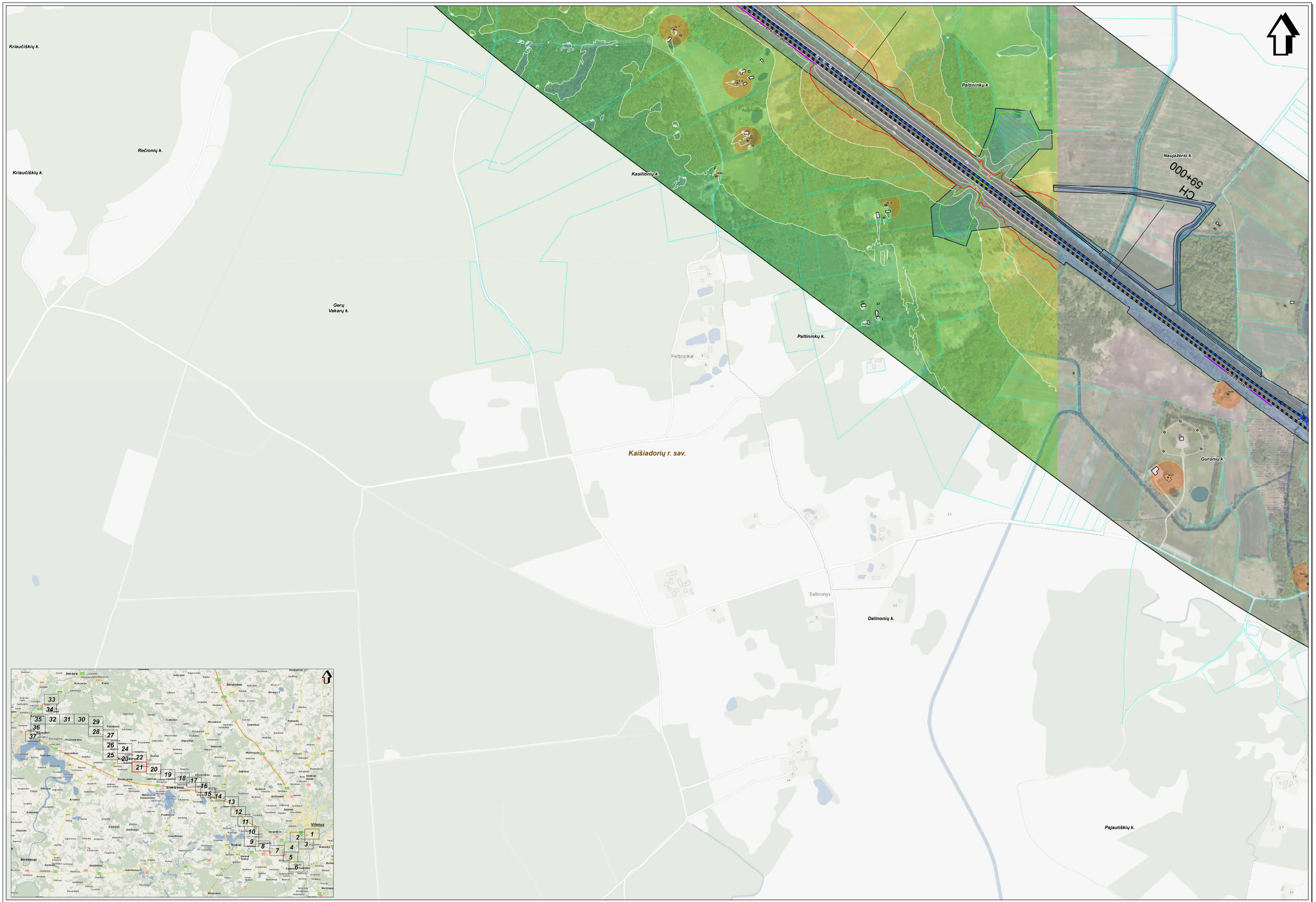

SWECO
© UAB "Sweco Lietuva", 2024
Gen. g. 124, LT-08200 Vilnius
Tel. 05 51 262 2021
www.sweco.lt

Žemėlapio sudarymui pasinaudota:
© UAB Nordeco, 2010 Geoprojekcijų rejono sanvestiljuba, 2021;
© SE Parametrika pasinas, 2020 © SE Vilniaus planas, 2020 LT2SM-53000-V
© Nacionalinė žemės tarnyba pre ŽUM, 1998-2020 CRT/ELT
© Nacionalinė žemės tarnyba pre ŽUM, 2020-2021 Ortofoto žemėlapis
© SE Regionų Centras, 2011 Lietuvos Respublikos saugomų teritorijų vaizdinės sudarymo duomenys,
© Valstybinė saugomų teritorijų tarnyba pre Aplinkos ministerijos, 2008

Mastelis 1:5000

50 0 50 100 metrų

Projekto "Rail Baltica" geležinkelio linijos Kaunas - Vilnius susisiekimo komunikacijų inžinerinės infrastruktūros vystymo planas ir poveikio aplinkai vertinimas.
Planuojamos situacijos (2056 m.) geležinkelio transporto sukeliamo triukšmo sklaidos modeliavimo rezultatų schema įvertinus triukšmo mažinimo priemones (Ldiena).
II veiklos variantas

Lapas Nr. 21

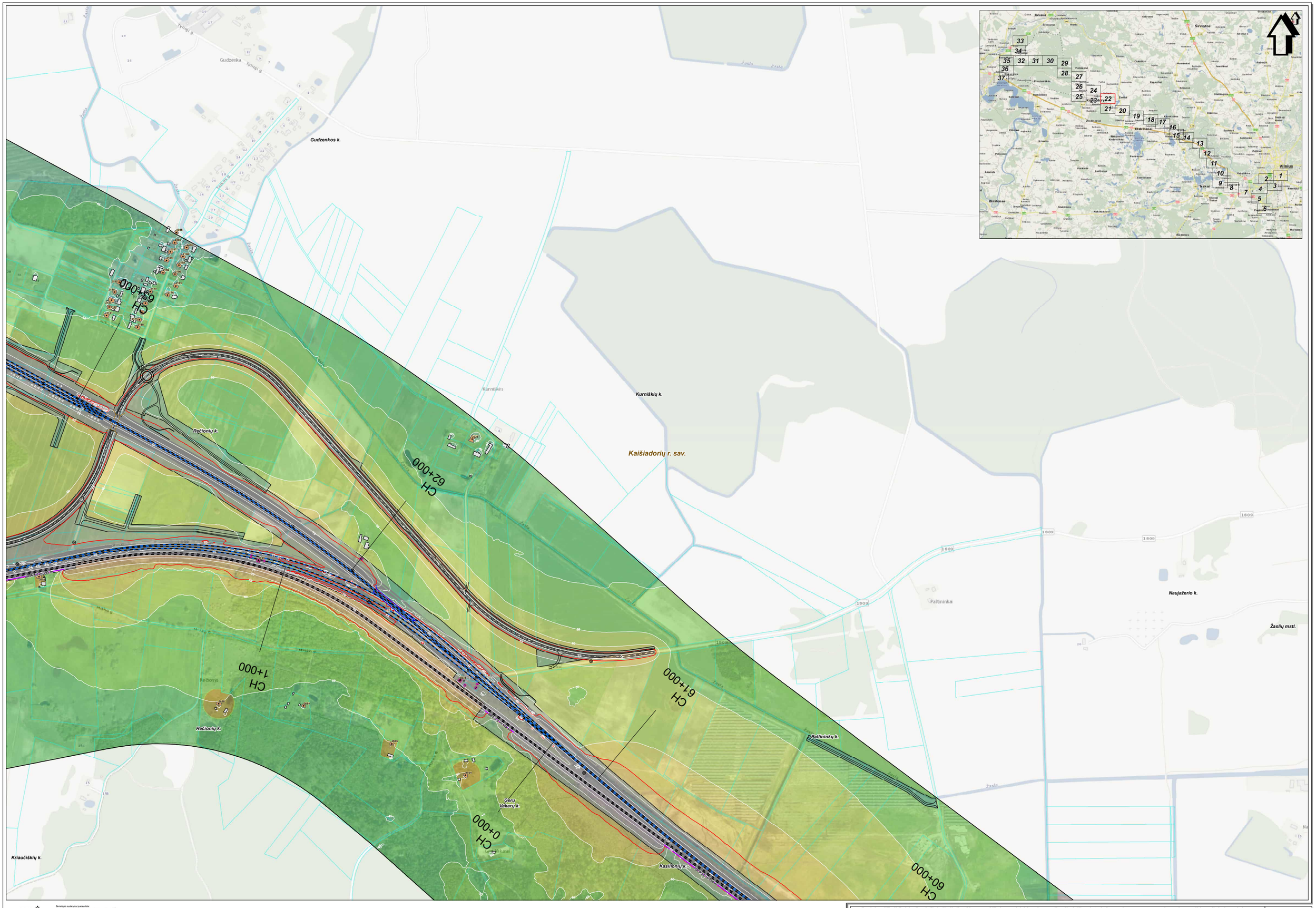

SWECO
© UAB "Sweco Lietuva", 2024
Ozo g. 10A, LT-08200 Vilnius
Tel. (0 5) 262 2021
www.sweco.lt

Žemėlapio sudarymui panaudotos:
© UAB Nord Baltic, 2010 Geoinkaitių rejono sauvietėjuje, 2021;
© SJ Parvaldos planas, 2005 © SJ Vilnius planas, 2001 LTDB/0000/0-V
© Nacionalinė žemės tarnyba pre ŽŪM, 1998-2005 CRT10LT
© Nacionalinė žemės tarnyba pre ŽŪM, 2005-2011 Aitvaru ir geriu duomenys;
© SJ Regionų Centras, 2011 Lietuvos Respublikos saugomų teritorijų vektorinė sadėstis duomenys;
© Valstybinė saugomų teritorijų tarnyba pre Aplinkos ministerijos, 2008

Projekto "Rail Baltica" geležinkelio linijos Kaunas - Vilnius susisiekimo komunikacijų inžinerinės infrastruktūros vystymo planas ir poveikio aplinkai vertinimas.
Planuojamos situacijos (2056 m.) geležinkelio transporto sukeliamo triukšmo sklaidos modeliavimo rezultatų schema įvertinus triukšmo mažinimo priemones (Ldiena).
II veiklos variantas

Lapas Nr. 22



SWECO
Gulbinų 10, Vilnius, Lietuva, 2024
Tel. (5) 1 262 2601
www.sweco.fi

Žemėlapio sudarymui panaudoto:
© UAB Intel Baltic, 2010 Geoprojekto vejono savinaitė, 2001
© Ž Panevėžio pieras, 2005 © Ž Vilnius pieras, 2001 LTDBK5000-V
© Nacionalinė žemės tarnyba pre ŽŪM, 1998-2005 CRT10LT
© Nacionalinė žemės tarnyba pre ŽŪM, 2005-2011 Aplinų ir gatvių duomenys
© Ž Šiaulinių žemės, 2011 Aplinų ir gatvių duomenys, Kaišiadorių rajono savivaldybė, 2008
© Valstybinė saugomų teritorijų tarnyba pre Aplinos ministerijos, 2008

Mastelis 1:5000
50 0 50 100 metrų

Projekto "Rail Baltica" geležinkelio linijos Kaunas - Vilnius susisiekimo komunikacijų inžinerinės infrastruktūros vystymo planas ir poveikio aplinkai vertinimas.
Planuojamos situacijos (2056 m.) geležinkelio transporto sukeliamo triukšmo sklaidos modeliavimo rezultatų schema įvertinus triukšmo mažinimo priemones (Ldiena).
II veiklos variantas

Lapas Nr. 23

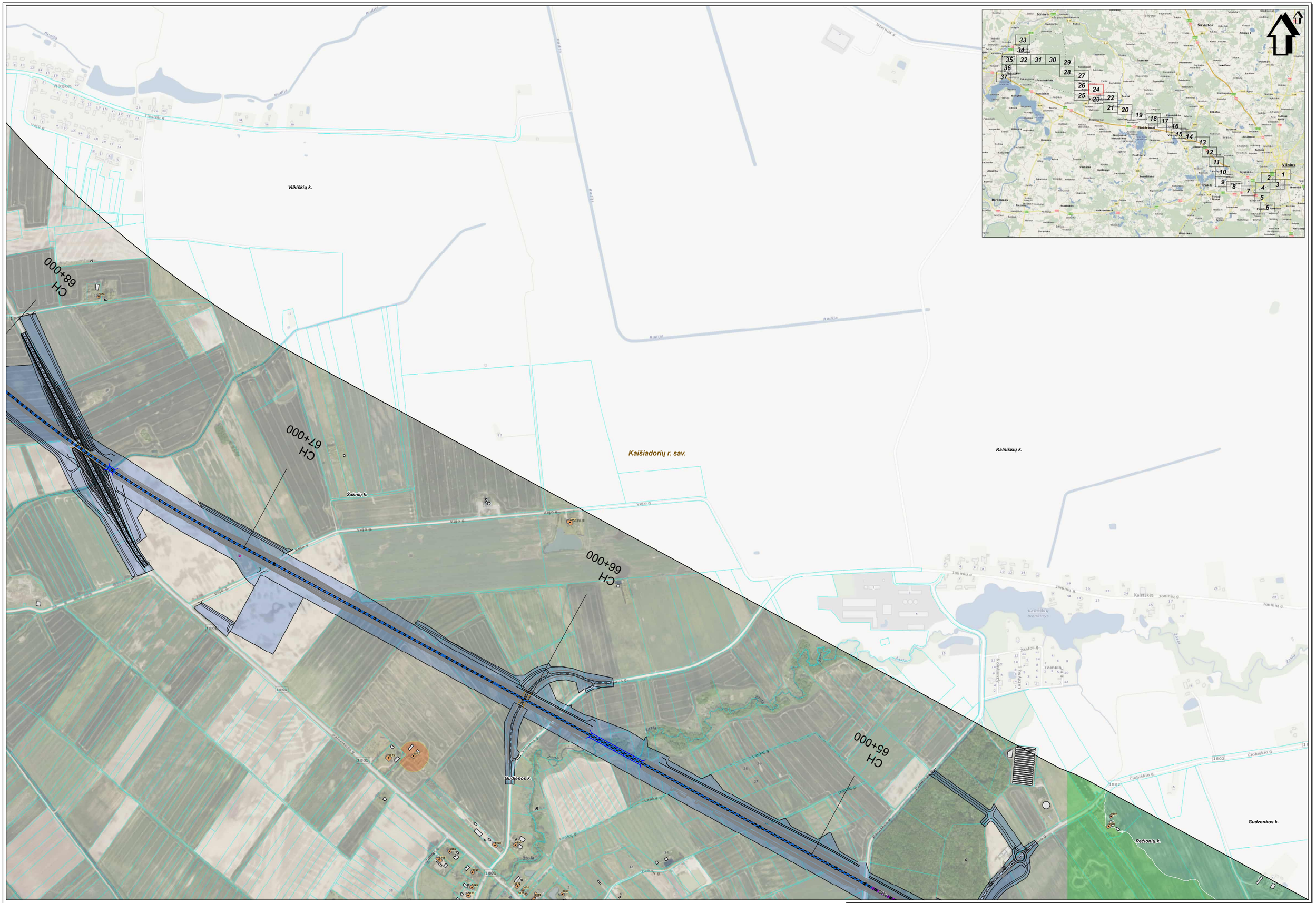
Vilkiškių k.
Kaišiadorių r. sav.
Kalniškių k.
Šaknių k.
Gudienos k.
Gudzenkos k.
Rečionių k.
Vilniaus r. sav.
Kalniškės
Ruditė
Ruditė
Ruditė

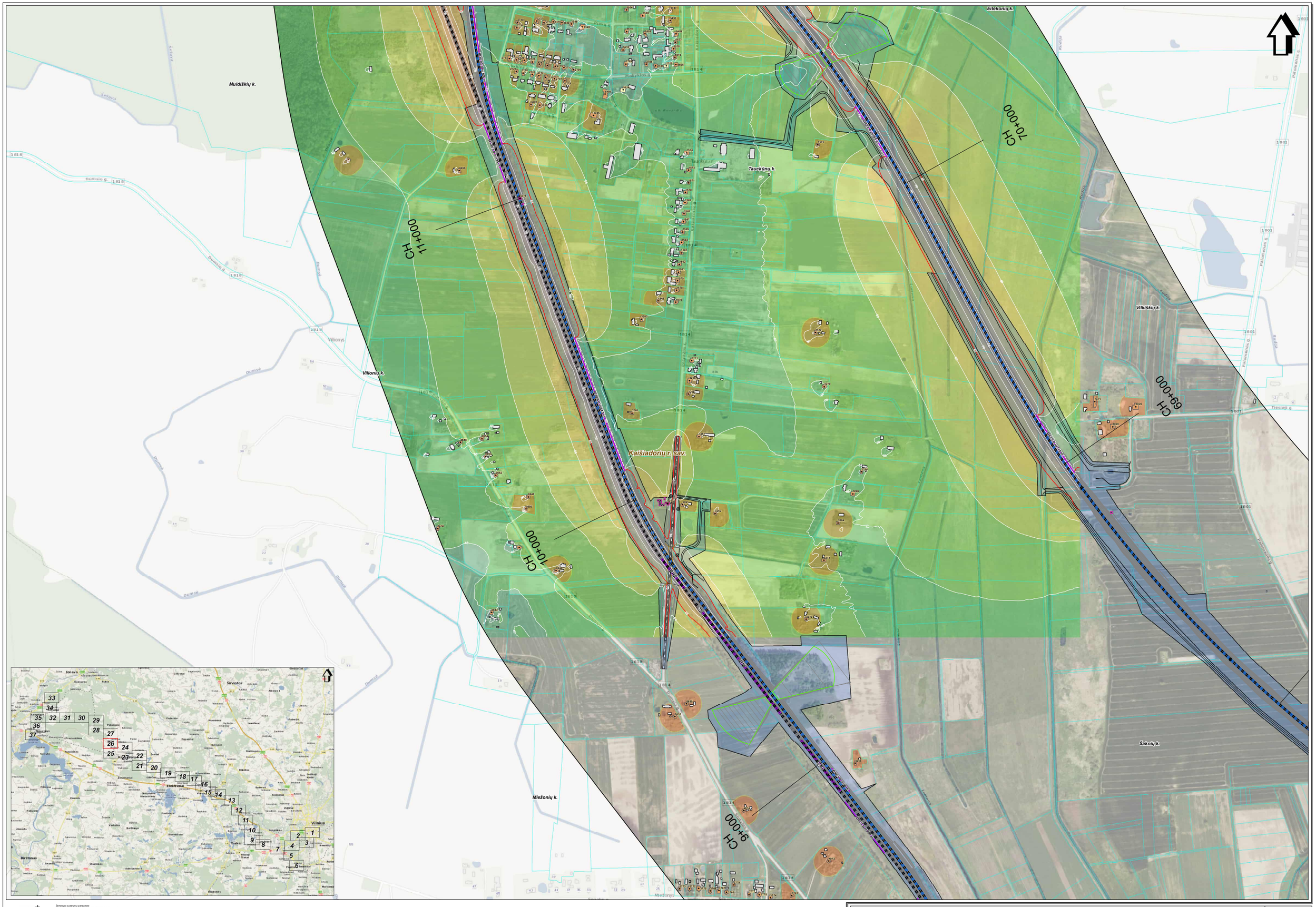

SWECO
© UAB "Sweco Lietuva", 2024
Ozo g. 10A, LT-08200 Vilnius
Tel. (5) 262 2501
www.sweco.lt

Žemėlapio sudarymui panaudoto:
© UAB Nord Baltic, 2010 Ortofotografija, lapos sauvadiplės, 2001.
© Žemėlapio pieras, 2005 © Ortofotografija, 2004 LT0204/03000-V
© Nacionalinė žemės tarnyba prie ŽŪM, 1996-2005 ORT10LT
© Nacionalinė žemės tarnyba prie ŽŪM, 2005-2011 Adresų ir gatvių duomenys.
© Ūmiojo Gaisrinės, 2011 Lietuvos Respublikos saugomų teritorijų vietinės kadastro duomenys.
© Vietinės saugomų teritorijų tarnyba prie Aplinkos ministerijos, 2008

Mastelis 1:5000

50 0 50 100 metrų

Projekto "Rail Baltica" geležinkelio linijos Kaunas - Vilnius susisiekimo komunikacijų inžinerinės infrastruktūros vystymo planas ir poveikio aplinkai vertinimas.
Planuojamos situacijos (2056 m.) geležinkelio transporto sukeliamo triukšmo sklaidos modeliavimo rezultatų schema įvertinus triukšmo mažinimo priemones (Ldiena).
II veiklos variantas

Lapas Nr. 26

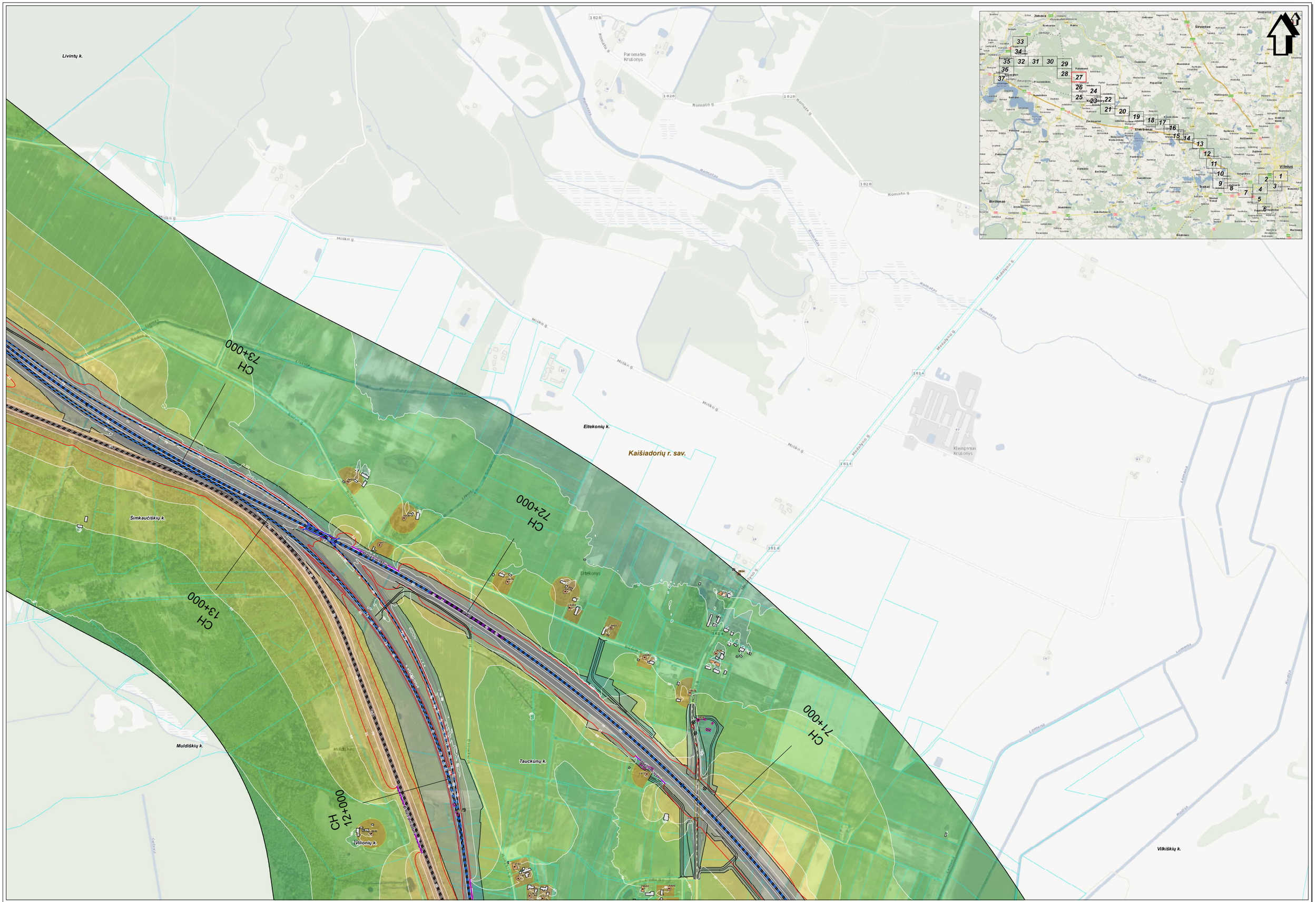

SWECO
© UAB "Sweco Lietuva", 2024
Oslo g. 12A, LT-08200 Vilnius
Tel. (0 5) 262 2021
www.sweco.lt

Žemėlapio sudarymui panaudotas:
© UAB Intel Baltic, 2010 Gėrėjėlių rejonas savivaldybė, 2021
© SE Parkinkės pilotas, 2020 © SE Vilnius pilotas, 2021 UTM50000-V
© Nacionalinė žemės tarnyba pre ZGM, 1998-2005 DRTKLT
© Nacionalinė žemės tarnyba pre ZGM, 2005-2011 Aplinkų ir gelių duomenys.
© VI Regiony Centras, 2011 Lietuvos Respublikos saugomų teritorijų valdybės sudaitrio duomenys.
© Valdybinė saugomų teritorijų tarnyba pre Aplinkos ministerijos, 2008

Mastelis 1:5000
50 0 50 100 metrų

Projekto "Rail Baltica" geležinkelio linijos Kaunas - Vilnius susisiekimo komunikacijų inžinerinės infrastruktūros vystymo planas ir poveikio aplinkai vertinimas.
Planuojamos situacijos (2056 m.) geležinkelio transporto sukeliamo triukšmo sklaidos modeliavimo rezultatų schema įvertinus triukšmo mažinimo priemones (Ldiena).
II veiklos variantas

Lapas Nr. 27

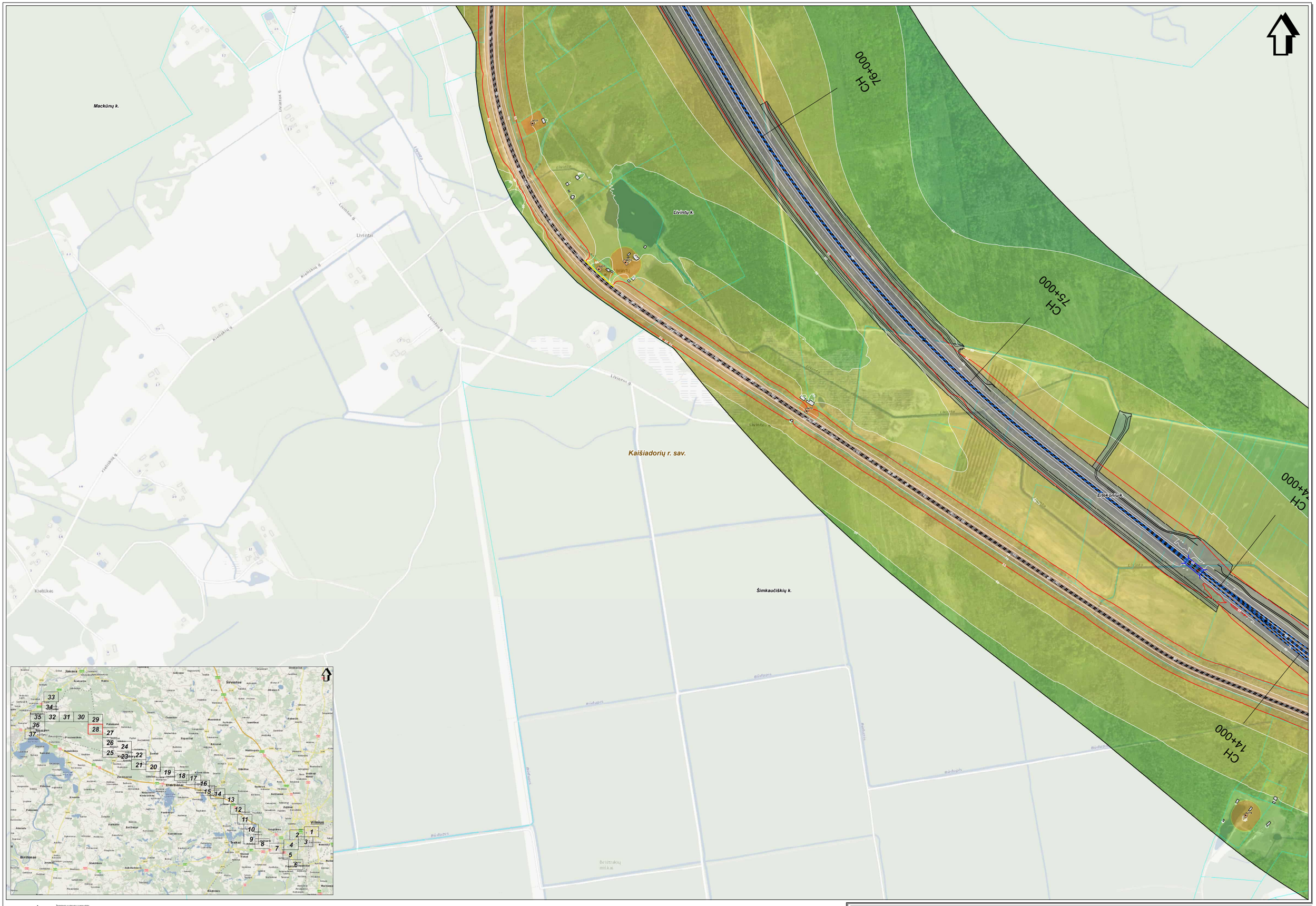

SWECO
© UAB "Sweco Lietuva", 2024
Gen. g. 124, LT-08200 Vilnius
Tel. (5) 1 262 2001
www.sweco.lt

Žemėlapio sudarymui panaudotos:
© UAB Intel-Baltic, 2010 Geriausiųjų rejonų sauvaitiškai, 2021
© Nacionalinė žemės tarnyba pre ŽŪM, 1998-2005 DRTKŽ1 ©Nacionalinė žemės tarnyba pre ŽŪM, 2005-2011 Ortofoto
© Nacionalinė žemės tarnyba pre ŽŪM, 2008-2011 Aukšto ir gelžo duomenys.
© VI Regiūnų Centras, 2011 Lietuvos Respublikos saugomų teritorijų vaizdinės sudėtinės duomenys.
© Valstybinė saugomų teritorijų tarnyba pre Aplinkos ministerijos, 2008

Projekto "Rail Baltica" geležinkelio linijos Kaunas - Vilnius susisiekimo komunikacijų inžinerinės infrastruktūros vystymo planas ir poveikio aplinkai vertinimas.
Planuojamos situacijos (2056 m.) geležinkelio transporto sukeliamo triukšmo sklaidos modeliavimo rezultatų schema įvertinus triukšmo mažinimo priemones (Ldiena).
II veiklos variantas

Lapas Nr. 28

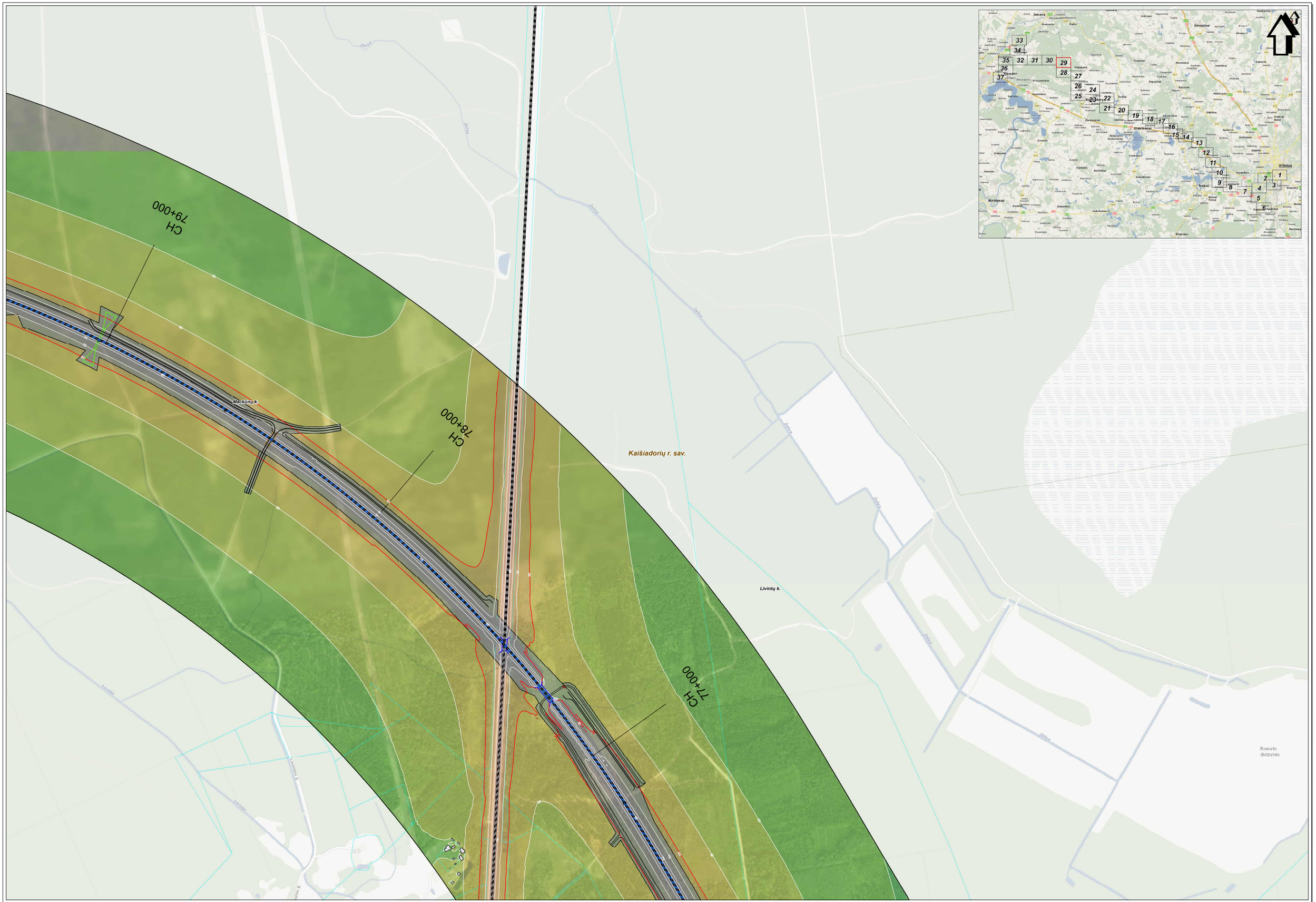

SWECO
© UAB "Sweco Lietuva", 2024
Cen g. 12A, LT-06200 Vilnius
Tel. (0 5) 262 2021
www.sweco.lt

Žemėlapio sudarymui panaudoto:
© UAB Nord Baltic, 2010 Orkoplačių rejono savivaldybė, 2021;
© Ž. Pavilanio ūkinės, 2010 Ž. Pavilanio ūkinės, 2021 LT-06400000-V
© Nacionalinė žemės tarnyba pre ZŪM, 1998-2005 ORT10LT
© Nacionalinė žemės tarnyba pre ZŪM, 2005-2011 Adresų ir gatvių duomenys.
© Ž. Pavilanio ūkinės, 2011 Lietuvos Respublikos saugomų teritorijų valdybos sadaistro duomenys.
© Valdybos saugomų teritorijų tarnyba pre Aplinkos ministerijos, 2008

Mastelis 1:5000

50 0 50 100 metrų

Projekto "Rail Baltica" geležinkelio linijos Kaunas - Vilnius susisiekimo komunikacijų inžinerinės infrastruktūros vystymo planas ir poveikio aplinkai vertinimas.
Planuojamos situacijos (2056 m.) geležinkelio transporto sukeliamo triukšmo sklaidos modeliavimo rezultatų schema įvertinus triukšmo mažinimo priemones (Ldiena).
II veiklos variantas

Lapas Nr. 29

CH 80+000

CH 81+000

CH 82+000

CH 83+000

Jonavos r. sav.

Kaišiadorių r. sav.

Bodų V k.

Mackūnų k.

Želva

Žeiva

Liviksta

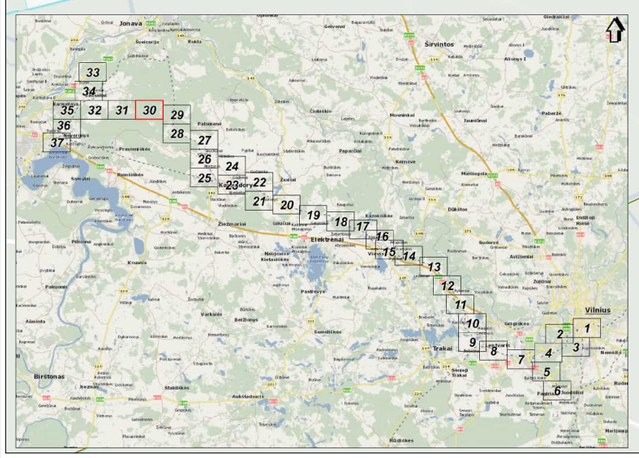

Žemėlapio autorystė priklauso:
© UAB Intrasta, 2310/Gelužių rajono savivaldybė, 2021
© Nacionalinė žemės tarnyba prie ŽŪM, 1998-2020 GKTRANSGIS500-V
© Nacionalinė žemės tarnyba prie ŽŪM, 1998-2020 GKT10LT
© Nacionalinė žemės tarnyba prie ŽŪM, 2020-2011 Adresai, ir gatvių duomenys.
© VĮ Registrų Centras, 2011 el.duomenų Respublikinio adresų registro teritorijų vardynas sudedamo duomenynai.
© Valstybinės saugomų teritorijų tarnyba prie Aplinkos ministerijos, 2008

SWECO
©UAB "Sweco Lietuva", 2020
Gaso g. 12A, LT-08200 Vilnius
Tel. (8 5) 213 2300
www.sweco.lt

Mastelis 1:5000
50 0 50 100 metrų

Projekto "Rail Baltica" geležinkelio linijos Kaunas - Vilnius susisiekimo komunikacijų inžinerinės infrastruktūros vystymo planas ir poveikio aplinkai vertinimas.
Planuojamos situacijos (2056 m.) geležinkelio transporto sukeliamo triukšmo sklaidos modeliavimo rezultatų schema įvertinus triukšmo mažinimo priemones (I.diena).
II veikios variantas

Lapas Nr. 30

GRAFINIS PRIEDAS NR. 12.22

Planuojama 2056 m. situacija įvertinus triukšmo mažinimo priemones: Lvakaras (II veiklos variantas)

Projekto "Rail Baltica" geležinkelio linijos Kaunas - Vilnius susisiekimo komunikacijų inžinerinės infrastruktūros vystymo planas ir poveikio aplinkai vertinimas. Planuojamos situacijos (2056 m.) geležinkelio transporto sukeliamo triukšmo sklaidos modeliavimo rezultatų schema įvertinus triukšmo mažinimo priemones (1.variantas).

Lapas Nr. 13

II veiklos variantas

Mastelis 1:5000

50 0 50 100 metrų

SWECO

Užsakovas: Lietuvos geležinkeliai
Projektuotojas: UAB "Sweco Lietuva"
Projekto vadovė: Jūratė Kuzmickienė
Projekto vadovo pavaduotojas: Tomas Kuzmickis
Projekto vadovo pavaduotojas: Paulius Kuzmickis
Vyriausioji projektuotoja: Ieva Kuzmickienė
Projektuotojas: Tomas Kuzmickis
Projektuotojas: Paulius Kuzmickis
Projektuotojas

Projekto "Rail Baltica" įgyvendinkite Lietuvos Kaunas - Vilniaus susisiekimo komunikacijų inžinerinės infrastruktūros vystymo planas ir poveikio aplinkai vertinimas. Planuojamos situacijos (2056 m.) įgyvendinkite transporto sukeliamo triukšmo skaičiaus modeliavimo rezultatų schema įvertinus triukšmo mažinimo priemones (I.variantas).
II veiklos variantas

Lapas Nr. 14

Masteliis 1:5000

0 50 100 metrų

SWECO

Užsakovas: UAB "Rail Baltica statyba"
Projektuotojas: AB "Sweco Lietuva"
Projekto vadovė: Jūratė Jonaitienė
Projekto Nr. 01.0130.2000
Data: Gegužė 2021

Projektuotojai:
© Ernestas Jonaitis, 2020 © Ernestas Jonaitis, 2020-LT-LITAS0000-V
© Ernestas Jonaitis, 2020 © Ernestas Jonaitis, 2020-LT-RAIL-0001
© Ernestas Jonaitis, 2020 © Ernestas Jonaitis, 2020-LT-Paneve_Lapes-kompas
© Ernestas Jonaitis, 2020 © Ernestas Jonaitis, 2020-LT-Paneve_Lapes-kompas
© Ernestas Jonaitis, 2020 © Ernestas Jonaitis, 2020-LT-Paneve_Lapes-kompas
© Vytautas Jakučionis, Darius Kalesnykas, 2020 © Vytautas Jakučionis, Darius Kalesnykas, 2020

Projekto "Rail Baltica" įgyvendinimo bendrasis projektas. Techninio projekto stadija. Kelio ženklinimo planas
Pagrindinio statinio (2056 m.) įgyvečiu transporto sukeltam triukšmo skaidos modeliavimo rezultatų schema įvertinus triukšmo mažinimo priemones (1.variantas).
II veiklos variantas

Lapas Nr. 16

Mastelis 1:5000

0 50 100 metų

SWECO

Užsakovas: Lietuvos geležinkeliai
Projektuotojas: UAB "Sweco Lietuva"
Projektavo: Ieva Kuzmickaitė, Ugnė Kuzmickaitė, Ieva Kuzmickaitė, Ugnė Kuzmickaitė, Ieva Kuzmickaitė, Ugnė Kuzmickaitė,

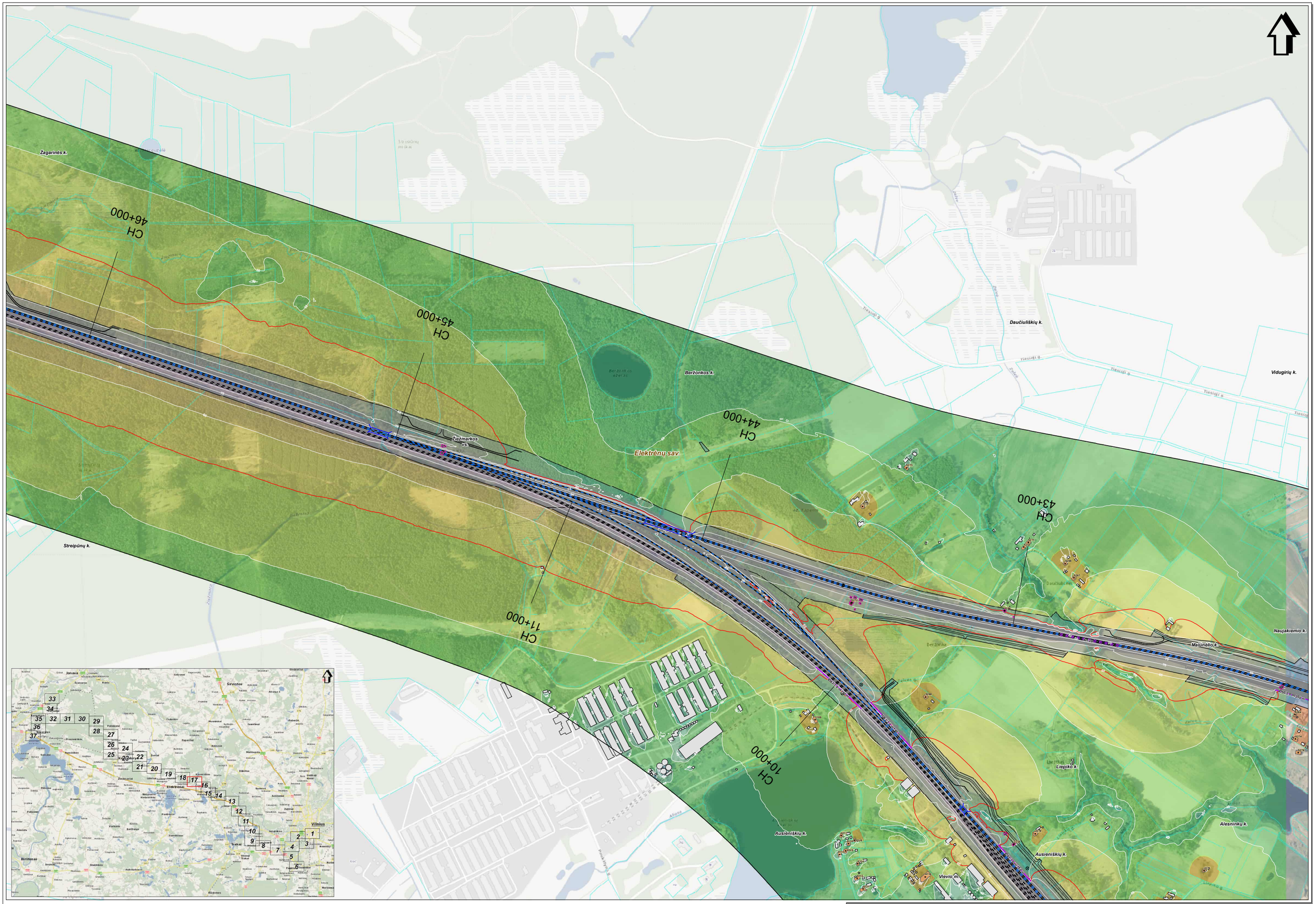

SWECO
© UAB "Sweco Lietuva", 2024
Oslo g. 12A, LT-08200 Vilnius
Tel. 05 1 262 2001
www.sweco.fi

Žemėlapio sudarymui panaudota:
© UAB Nordi Balti, 2010 Gelvonėlių vejnos sauvaidžiai, 2021
© Ūkinė-ekonominė, 2020 © Ūkinė-ekonominė, 2021 UAB Nordi Balti
© Nacionalinė žemės tarnyba pre ZUM, 1998-2005 DRTM LT
© Nacionalinė žemės tarnyba pre ZUM, 2005-2011 Adresų ir gatvių duomenys.
© IT Regulų Centras, 2011 Lietuvos Respublikos saugomų teritorijų valdybos sadestrė duomenys.
© Valdybos saugomų teritorijų tarnyba pre Aplinkos ministerijos, 2008

Projekto "Rail Baltica" geležinkelio linijos Kaunas - Vilnius susisiekimo komunikacijų inžinerinės infrastruktūros vystymo planas ir poveikio aplinkai vertinimas.
Planuojamos situacijos (2056 m.) geležinkelio transporto sukeliamo triukšmo sklaidos modeliavimo rezultatų schema įvertinus triukšmo mažinimo priemones (Lvakaras).
II veiklos variantas

Lapas Nr. 17

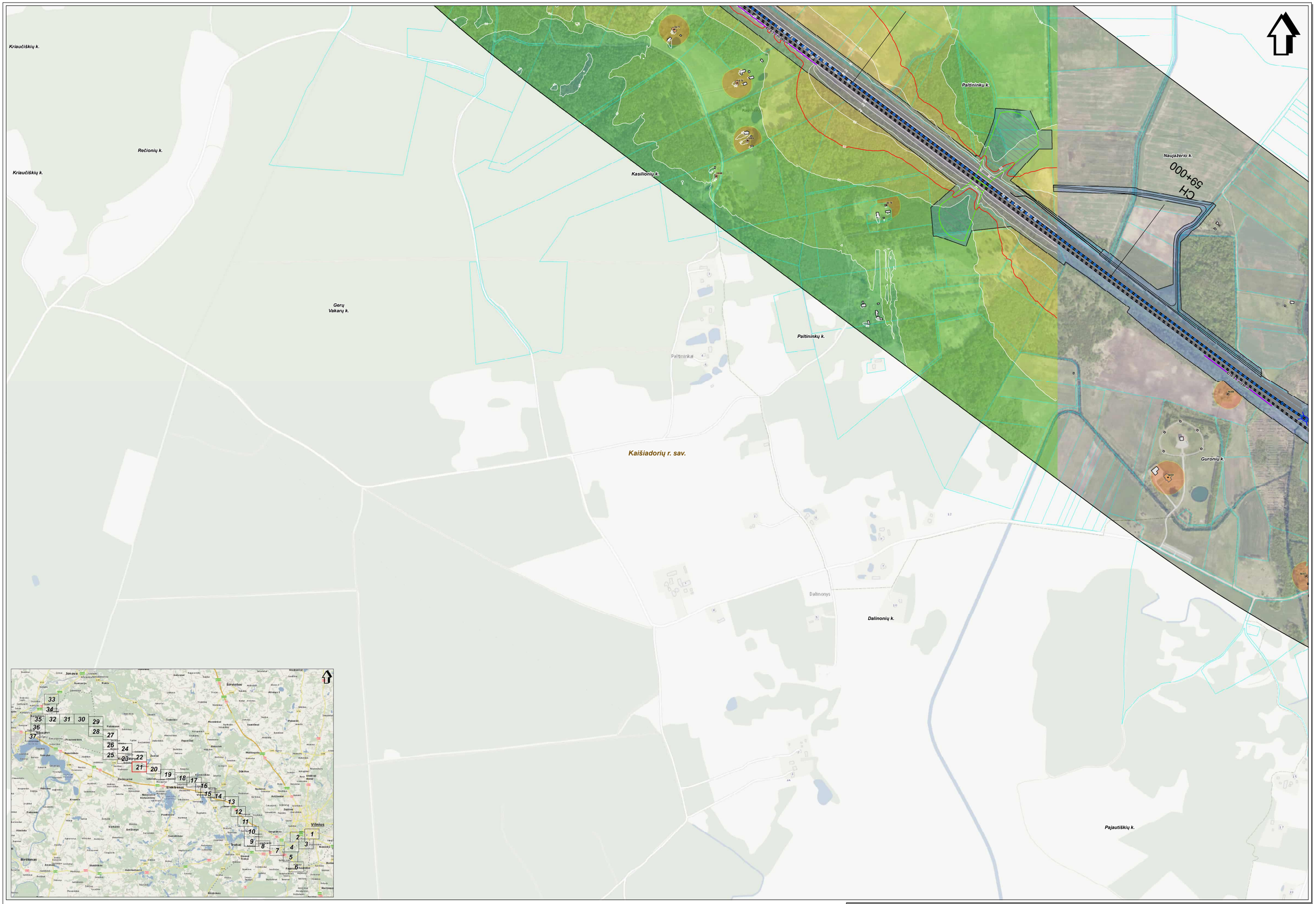

SWECO
© UAB "Sweco Lietuva", 2024
Gen. g. 124, LT-08200 Vilnius
Tel. 05 51 282 2021
www.sweco.lt

Žemėlapio sudarymui panaudoto:
© UAB Nordkalkė, 2010 Geoprojektų rejono sanvestiljuk, 2021;
© SE Parametrė paknas, 2020 © SE Vilniaus paknas, 2021 LT08H33000-V
© Nacionalinė žemės tarnyba prie ŽŪM, 1998-2020 CRT10LT
© Nacionalinė žemės tarnyba prie ŽŪM, 2020-2021 Aplinkos ir gatvių duomenys,
© UI Regalinų Centras, 2011 Lietuvos Respublikos saugomų teritorijų vaizdiniai sadiestro duomenys,
© Valstybinė saugomų teritorijų tarnyba prie Aplinkos ministerijos, 2008

Mastelis 1:5000
50 0 50 100 metrų

Projekto "Rail Baltica" geležinkelio linijos Kaunas - Vilnius susisiekimo komunikacijų inžinerinės infrastruktūros vystymo planas ir poveikio aplinkai vertinimas.
Planuojamos situacijos (2056 m.) geležinkelio transporto sukeliamo triukšmo sklaidos modeliavimo rezultatų schema įvertinus triukšmo mažinimo priemones (Lvakaras).
II veiklos variantas

Lapas Nr. 21

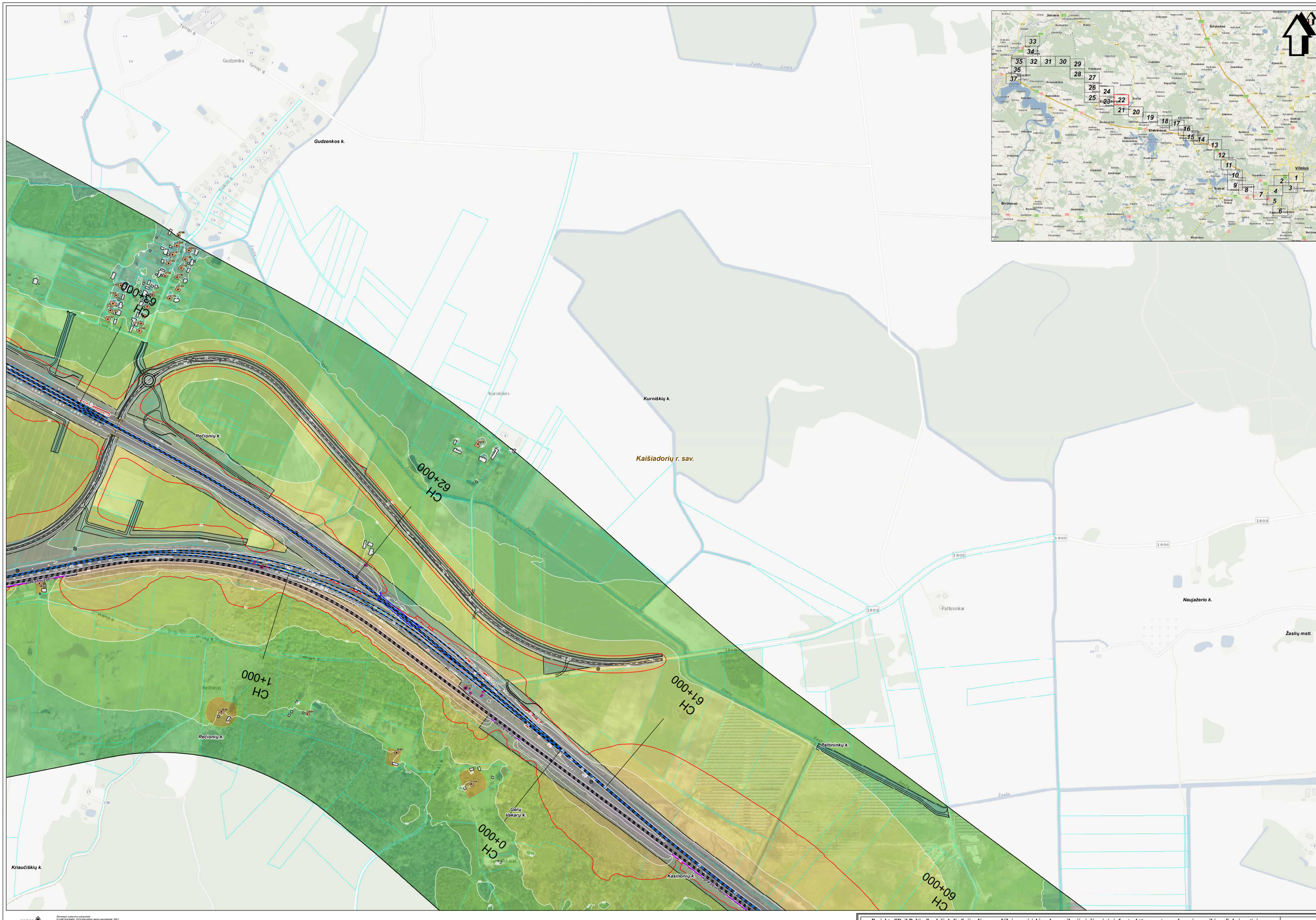

SWECO
© UAB "Sweco Lietuva", 2024
Ozo g. 12A, LT-08200 Vilnius
Tel. (0 5) 262 2001
www.sweco.lt

Žemėlapio sudarymui panaudotas:
© UAB Nord Aratio, 2010 Šiaurės Aplinkos sąsiaurė, 2021;
© SI Panevėžio planas, 2005 © SI Vilniaus planas, 2001 LT0B0000000-V
© Nacionalinė žemės tarnyba pre ŽŪM, 1998-2005 CRT10LT
© Nacionalinė žemės tarnyba pre ŽŪM, 2005-2011 Aplinkų r. gelmės duomenys;
© SI Regiony Centras, 2011 Lietuvos Respublikos saugomų teritorijų vektorinės sadaitos duomenys;
© Valstybinė saugomų teritorijų tarnyba pre Aplinkos ministerijos, 2008

Projekto "Rail Baltica" geležinkelio linijos Kaunas - Vilnius susisiekimo komunikacijų inžinerinės infrastruktūros vystymo planas ir poveikio aplinkai vertinimas.
Planuojamos situacijos (2056 m.) geležinkelio transporto sukeliamo triukšmo sklaidos modeliavimo rezultatų schema įvertinus triukšmo mažinimo priemones (Lvakaras).
II veiklos variantas

Lapas Nr. 22

Projekto "Rail Baltica" geležinkelio linijos Kaunas - Vilnius susisiekimo komunikacinių inžinerinės infrastruktūros vystymo planas ir poveikio aplinkai vertinimas. Planuojamos situacijos (2056 m.) geležinkelio transporto sukeliamo triukšmo skaičiavimo rezultatų schema įvertinus triukšmo mažinimo priemones (I.variantas).
II veiklos variantas

Lapas Nr. 23

Mastelis 1:5000

50 0 50 100 metrų

SWECO

Užsakovas: Lietuvos geležinkeliai
Projektuotojas: UAB "Sweco Lietuva"
Projekto vadovė: Jūratė Jonaitienė, 2020-12-23, 1.2.LT.A.20200000.V
Direktorius: Tomas Kaminskas, 2020-12-23
Projektuotojas: Ernestas Kuzmickas, 2020-12-23
Projektuotojas: Ernestas Kuzmickas, 2020-12-23
Projektuotojas: Ernestas Kuzmick

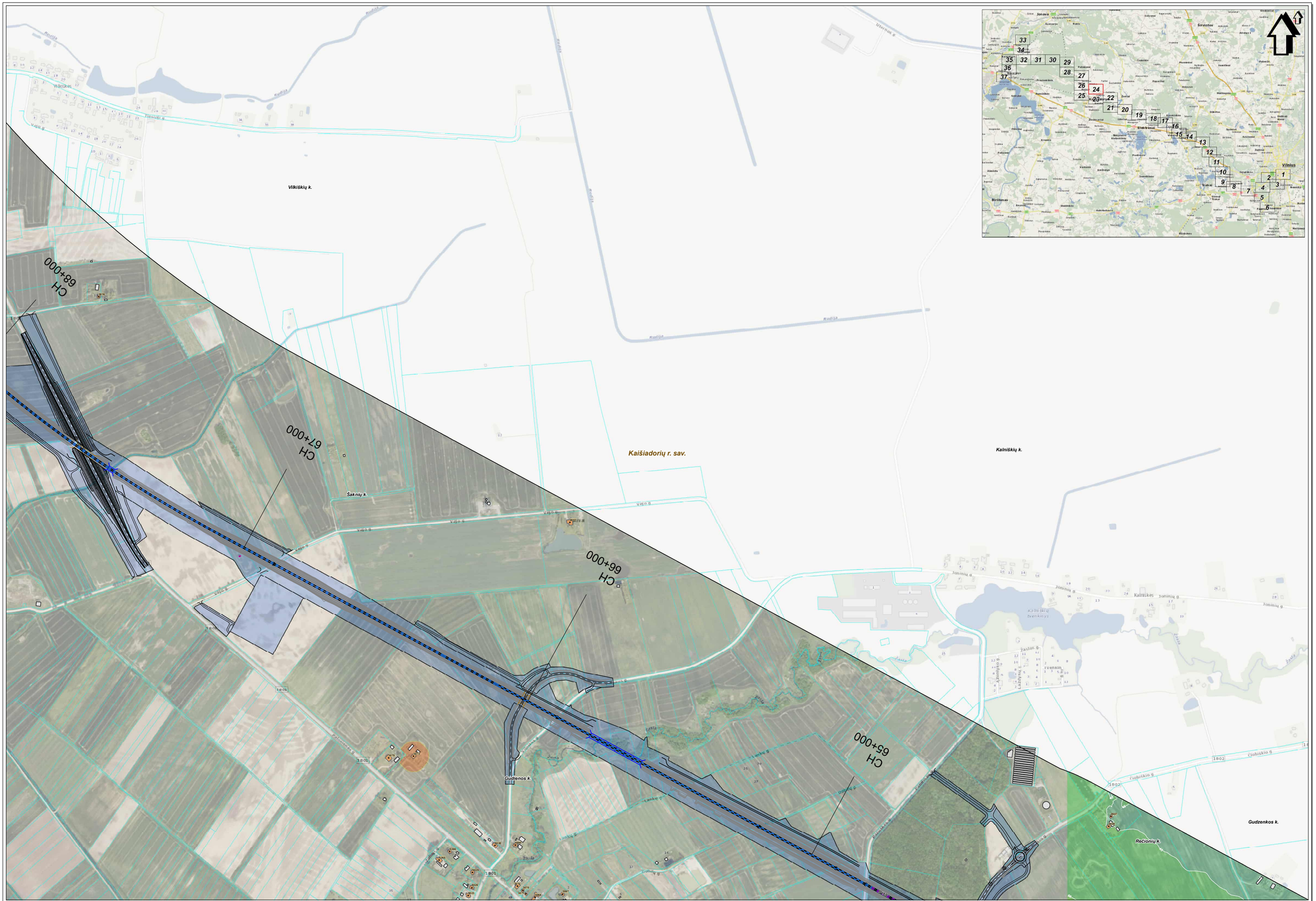
Vilkiškių k.
Kaišiadorių r. sav.
Kalniškių k.
Šaknių k.
Gudienos k.
Gudzenkos k.
Rečionių k.
Vilniaus g.
Rudija
Ūsėnos g.
Vaivadų g.
Vilkiškės
Kalniškės
Joniniu g.
Žaslos g.
Žaslia
Ivenkin
Čiobiškio g.
Lankų g.
Dobilų g.
Polimatės g.
Linelių g.
1801
1802
CH 68+000
CH 67+000
CH 66+000
CH 65+000
Jonava
Širvintos
Vilnius
Birštonas
Elektrėnai
Trakai
Kaunas
Kernavė
Ukmergė
Kaišiadorys
Pabaisk
Kalvarijos
Kazlų Rūda
Marijampolė
Prienai
Alytus
Druskininkai
Varėna
Lazdijai
Šalčininkai
Švenčionys
Ignalina
Molėtai
Utena
Anykščiai
Rokiškis
Panevėžys
Biržai
Pasvalys
Kupiškis
Radviliškis
Šiauliai
Joniškis
Pakruojis
Kelmė
Šilutė
Tauragė
Jurbarkas
Raseiniai
Kėdainiai
Šakiai
Vilkaviškis
Kretinga
Klaipėda
Skuodas
Mažeikiai
Telšiai
Plungė
Tauragė
Šilalė
Pagėgiai
Neringa
Palanga
Šilutė
Klaipėda
Kretinga
Skuodas
Mažeikiai
Telšiai
Plungė
Šilalė
Taurag

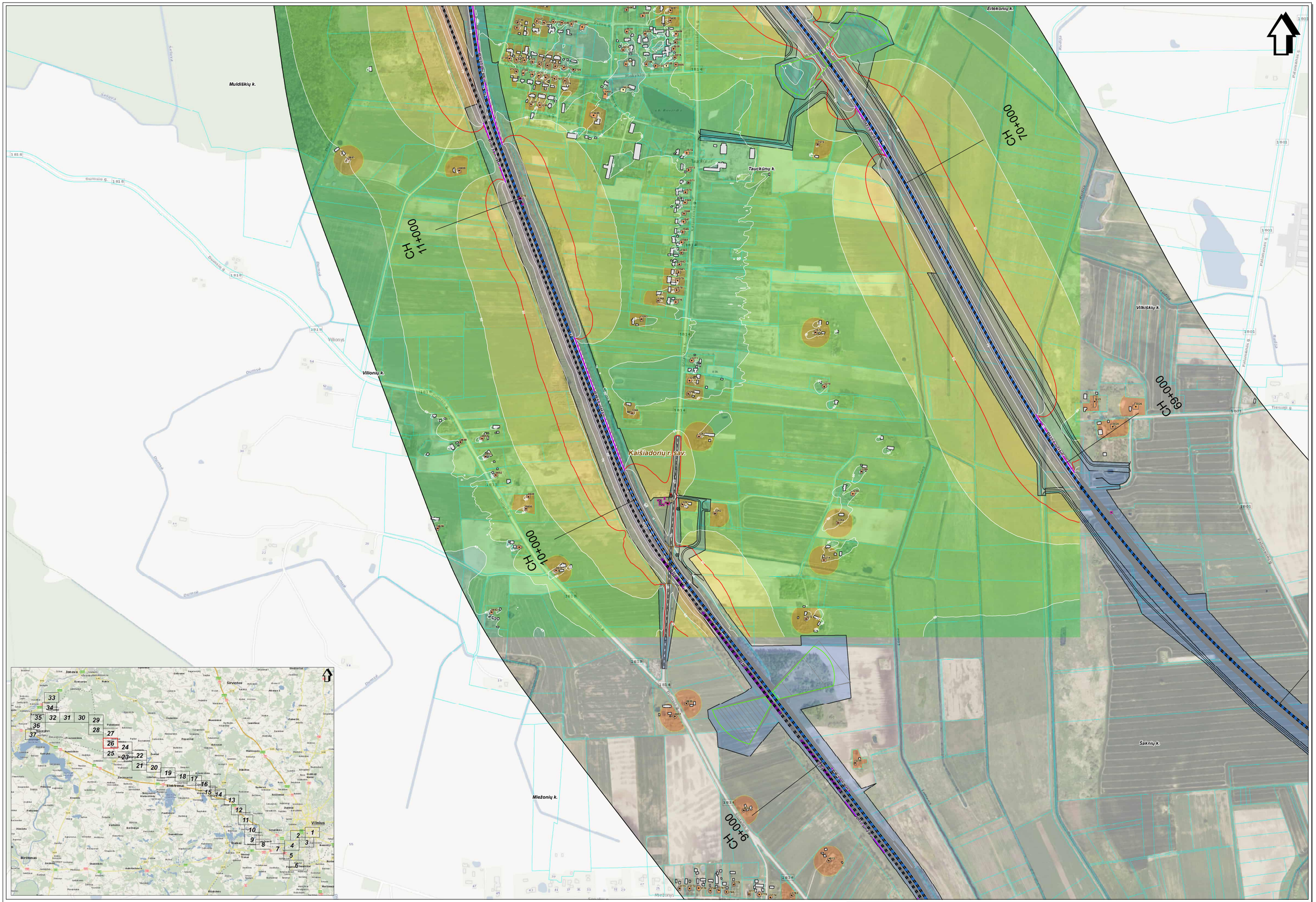

SWECO
© UAB "Sweco Lietuva", 2024
Ojos g. 12A, LT-08200 Vilnius
Tel. (5) 51 262 2021
www.sweco.lt

Žemėlapio sudarymo pamatuotės:
© UAB mini Baltic, 2010 Dokumentų rejonė sauvaldybė, 2021.
© SJ Pamatinė planas, 2020 © SJ Vilnius planas, 2021 LTDBK5000-V
© Nacionalinė žemės tarnyba prie ŽŪM, 1998-2020 ORTOLT
© Nacionalinė žemės tarnyba prie ŽŪM, 2000-2011 Adresų ir gatvių duomenys.
© SJ Regėjimų Centras, 2011 Lietuvos Respublikos saugomų teritorijų vaizdinės sadiestro duomenys.
© Valstybinė saugomų teritorijų tarnyba prie Aplinkos ministerijos, 2008

Projekto "Rail Baltica" geležinkelio linijos Kaunas - Vilnius susisiekimo komunikacijų inžinerinės infrastruktūros vystymo planas ir poveikio aplinkai vertinimas.
Planuojamos situacijos (2056 m.) geležinkelio transporto sukeliamo triukšmo sklaidos modeliavimo rezultatų schema įvertinus triukšmo mažinimo priemones (Lvakaras).
II veiklos variantas

Lapas Nr. 26

Projekto "Rail Baltica" geležinkelio linijos Kaunas - Vilnius susisiekimo komunikacijų inžinerinės infrastruktūros vystymo planas ir poveikio aplinkai vertinimas. Planuojamos situacijos (2056 m.) geležinkelio transporto sukeliamo triukšmo sklaidos modeliavimo rezultatų schema įvertinus triukšmo mažinimo priemones (I.variantas).
II veiklos variantas

Lapas Nr. 27

Mastelis 1:5000

50 0 50 100 metrų

SWECO

Užsakovas: UAB "RAIL BALTICA"
Projektuotojas: UAB "SWECO LIETUVA"
Projektuotojo parašas ir data: 2026-01-15
Projektuotojo parašas ir data: 2026-01-15
Projektuotojo parašas ir data: 2026-01-15

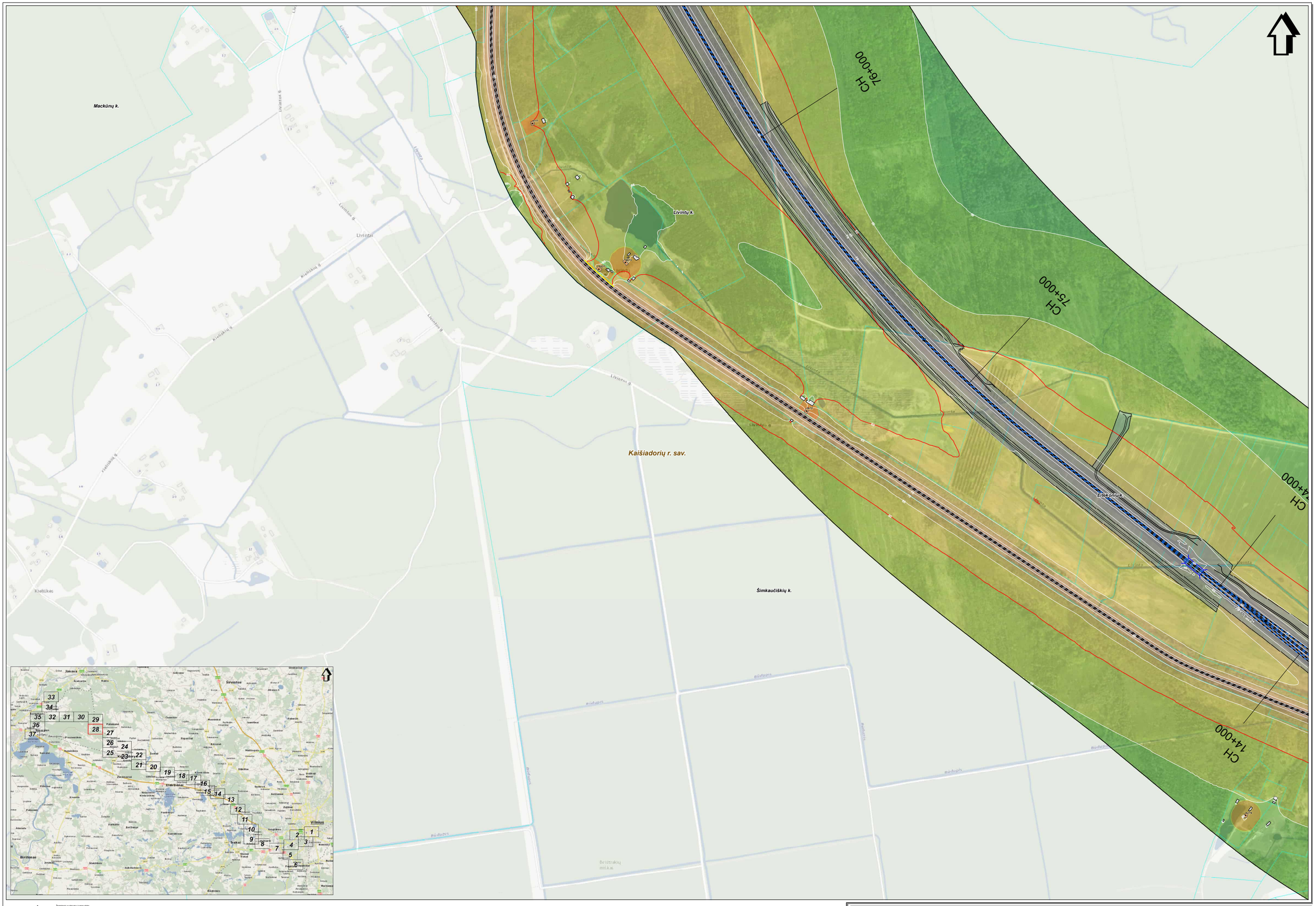

SWECO
© UAB "Sweco Lietuva", 2024
Ogo g. 12A, LT-08200 Vilnius
Tel. (5) 212 2001
www.sweco.lt

Žemėlapio sudarymui panaudoto:
© UAB Intra-Baltic, 2010 Geriausiai tiejuos sauvaitiškai, 2021
© Ūkinės paskirties, 2020 © Ūkinės paskirties, 2021 LT-2000-00000-V
© Nacionalinė žemės tarnyba pre ŽŪM, 1998-2000 DRTVIS2
© Nacionalinė žemės tarnyba pre ŽŪM, 2000-2011 Aplinos ir gelių duomenys.
© VI Regiūnų Centras, 2011 Lietuvos Respublikos saugomų teritorijų vaizdinės sudedinės duomenys.
© Valstybinė saugomų teritorijų tarnyba pre Aplinkos ministerijos, 2008

Projekto "Rail Baltica" geležinkelio linijos Kaunas - Vilnius susisiekimo komunikacijų inžinerinės infrastruktūros vystymo planas ir poveikio aplinkai vertinimas.
Planuojamos situacijos (2056 m.) geležinkelio transporto sukeliamo triukšmo sklaidos modeliavimo rezultatų schema įvertinus triukšmo mažinimo priemones (Lvakaras).
II veiklos variantas

Lapas Nr. 28

Projekto "Rail Baltica" geležinkelio linijos Kaunas - Vilnius susisiekimo komunikacijų inžinerinės infrastruktūros vystymo planas ir poveikio aplinkai vertinimas. Planuojamos situacijos (2056 m.) geležinkelio transporto sukeliamo triukšmo sklaidos modeliavimo rezultatų schema įvertinus triukšmo mažinimo priemones (I.variantas).

II veiklos variantas

Lapas Nr. 29

Mastelis 1:5000

50 0 50 100 metrų

SWECO
Darnaus judumo sprendimai
UAB Sweco Lietuva
Gynėjų g. 14, 01109 Vilnius
Tel. (8 5) 232 2600
www.sweco.lt

© Visos autorinės ir gretutinės teisės saugomos. Šio dokumento ar jo dalies kopijavimas, platinimas ar kitoks naudojimas be raštiško autorių sutikimo draudžiamas.
© Sweco Lietuva, 2020 m. Visos teisės saugomos.
© Sweco Estonia, 2020 m. Visos teisės saugomos.
© Sweco Latvija, 2020 m. Visos teisės saugomos.

Užsakovas: Lietuvos geležinkeliai
Projekto vadovas: 2020 Dokumentą kūrė: 2020-
Projektuotojas: 2020-12-15 Patvirtino: 2020-12-15 Nr. 2020/CDR/1627
Projekto vadovas: 2020-12-15 Patvirtino: 2020-12-15 Nr. 2020/CDR/1627

CH 77+000

CH 78+000

CH 79+000

Kaišiadorių r. sav.

Lyvinių k.

Mačiūnų k.

Romainių dvaro sav.

Vilniaus r. sav.

Kaišiadorių r. sav.

Elektrėnų sav.

Trakų r. sav.

Vilniaus r. sav.

Kaišiadorių r. sav.

Vilniaus r. sav.

Kaišiadorių r. sav.

Vilniaus r. sav.

Kaišiadorių

Projekto "Rail Baltica" geležinkelio linijos Kaunas - Vilnius susisiekimo komunikacijų inžinerinės infrastruktūros vystymo planas ir poveikio aplinkai vertinimas. Planuojamos situacijos (2056 m.) geležinkelio transporto sukeliamo triukšmo sklaidos modeliavimo rezultatų schema įvertinus triukšmo mažinimo priemones (1.variantas).

II veiklos variantas

Lapas Nr. 30

Mastelis 1:5000

50 0 50 100 metrų

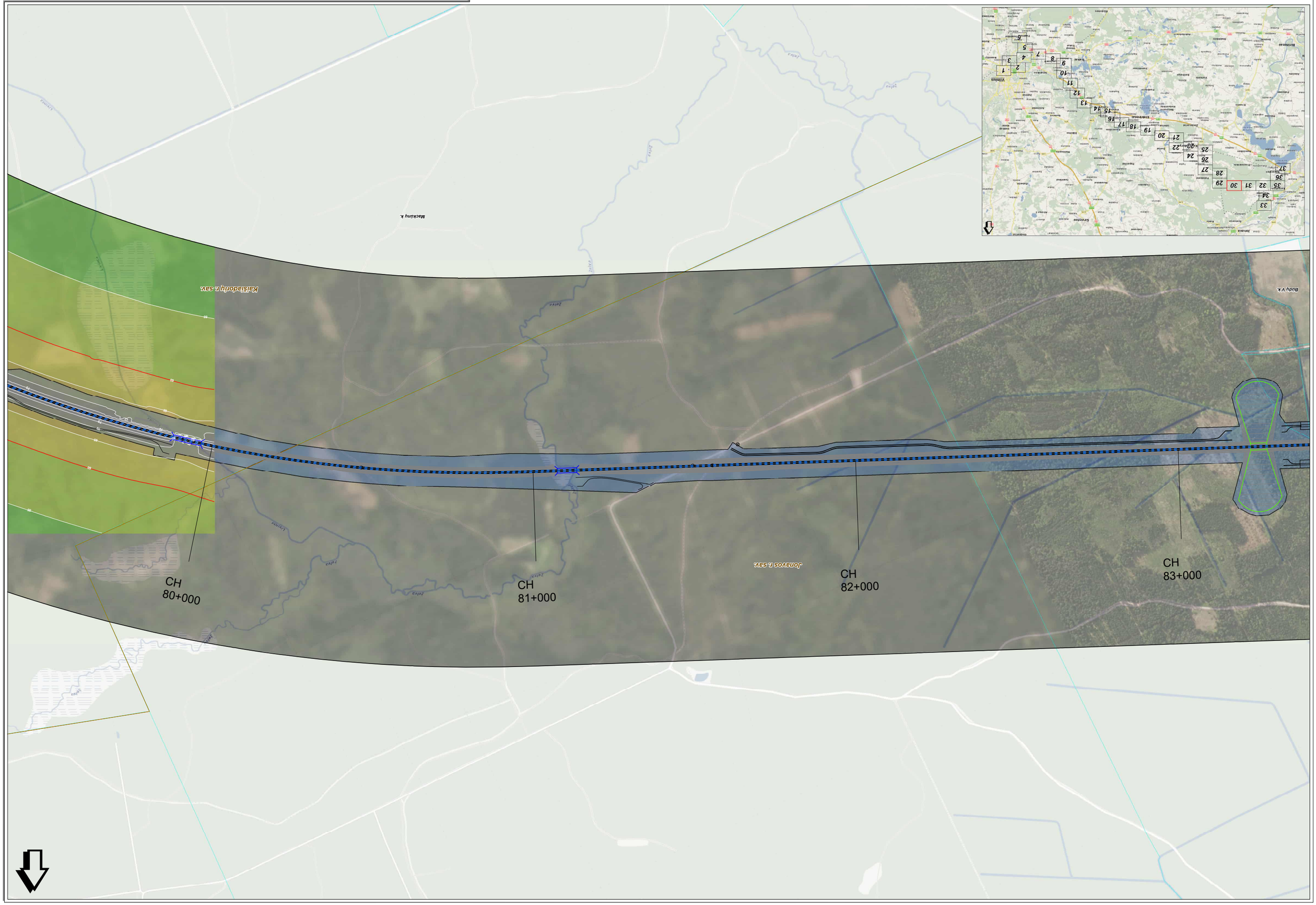

Parengta vadovaujantis:
© Lietuvos Respublikos 2000 m. birželio 13 d. Geodezijos ir kartografijos įstatymu.
© Geodezinių matavimų instrukcija (patvirtinta Lietuvos Respublikos aplinkos ministro 2001 m. rugsėjo 28 d. įsakymu Nr. D1-453).
© Topografinių planų rengimo instrukcija (patvirtinta Lietuvos Respublikos aplinkos ministro 2001 m. gruodžio 28 d. įsakymu Nr. D1-660).
© Topografinių planų rengimo taisyklės (patvirtintos Lietuvos Respublikos aplinkos ministro 2002 m. gruodžio 31 d. įsakymu Nr. D1-1040).

SWECO

Gyvenimo kokybės kūrimas

Gedimino pr. 50, LT-08105 Vilnius

Tel. (8 5) 212 3920

www.sweco.lt

GRAFINIS PRIEDAS NR. 12.23

Planuojama 2056 m. situacija įvertinus triukšmo mažinimo priemones: Lnaktis (II veiklos variantas)

Projekto "Rail Baltica" geležinkelio linijos Kaunas - Vilnius susisiekimo komunikacijų inžinerinės infrastruktūros vystymo plėtros ir poveikio aplinkai vertinimas. Planuojamos situacijos (2056 m.) geležinkelio transporto sukeliamo triukšmo modeliavimo rezultatų schema įvertinus triukšmo mažinimo priemones (1.taktis).

II veiklos variantas

Lapas Nr. 13

Mastelis 1:5000

0 50 100 metrų

SWECO

Užsakovas: Valstybinė įmonė „Rail Baltica global"
Projektuotojas: UAB „Sweco Lietuva"
Projekto vadovė: Jovita Jakubauskienė, tel. +370 687 55 201, el. paštas jovita.jakubauskiene@sweco.lt
Projektuotojas: Ernestas Kuzmickas, tel. +370 698 00 267, el. paštas ernestas.kuzmickas

Lapas Nr. 14

Projekto "Rail Baltica" geležinkelio linijos Kaunas - Vilnius susisiekimo komunikacijų inžinerinės infrastruktūros vystymo planas ir poveikio aplinkai vertinimas. Planuojamos situacijos (2056 m.) geležinkelio transporto sukeliamo triukšmo skaičiavimo rezultatų schema žyetinus triukšmo mažinimo priemones (1.taktis).

II veiklos variantas

Mastelis 1:5000

50 0 50 100 metrų

SWECO

Užsakovas: UAB „Rail Baltica Statyba"
Projektuotojas: UAB „Sweco Lietuva"
Projekto vadovas: Jonas Jonaitis
Projekto vadovo kvalifikacijos pažymėjimo Nr. 00000
Projekto vadovo parašas ir data
Projektuotojo parašas ir data
Projektuotojo kvalifikacijos pažymėjimo Nr. 00000
Projektuotojo parašas ir data
Projektuotojo pavadinimas, adresas, telefonas, el. paštas ir kontaktinio asmens vardas, pavardė
Projektuotojo darbinių brėžinių parašas ir data
Projektuotojo patvirtinto brėžinio parašas ir data

CH 1+000
CH 2+000
CH 3+000
CH 4+000
CH 35+000
CH 36+000
CH 37+000
CH 38+000

Šilmanbūdis k.
Laužėnų k.
Pužmatos k.
Katkiemiškių k.
Batkiemiškio k.
Dumblio k.
Elektrėnų sav.
Balceriškių k.
Šaltupės k.
Vaitiškių k.
Ešerinės vs.
Malūnėlio k.
Zabarės k.
Jonava
Širvintos
Vilniaus
Elektrėnai
Trakai
Kaunas
Kaišiadorys
Prienai
Birštonas
Alytus
Druskininkai
Varėna
Lazdijai
Marijampolė
Vilkaviškis
Kalvarija
Šakiai
Jurbarkas
Raseiniai
Kelmė
Šiauliai
Radviliškis
Kėdainiai
Panevėžys
Biržai
Pasvalys
Rokiškis
Utena
Ignalina
Molėtai
Švenčionys
Visaginas
Ukmergė
Anykščiai
Zarasai
Lentvaris
Trakų Vokė
Aukštadvaris
Semeliškės
Nemenčinė
Pabradė
Turmantas
Dieveniškės
Druskininkai
Merkinė
Varėna
Marcinkonys
Leipalingis
Lazdijai
Seirijai
Šeštokai
Kalvarija
Vilkaviškis
Pilviškiai
Kudirkos Naumiestis
Šakiai
Lekėčiai
Kazlų Rūda
Jurbarkas
Raseiniai
Tauragė
Šilalė
Kelmė
Šiauliai
Radviliškis
Kėdainiai
Panevėžys
Biržai
Pasvalys
Rokiškis
Utena
Ignalina
Molėtai
Švenčionys
Visaginas
Ukmergė
Anykščiai
Zarasai

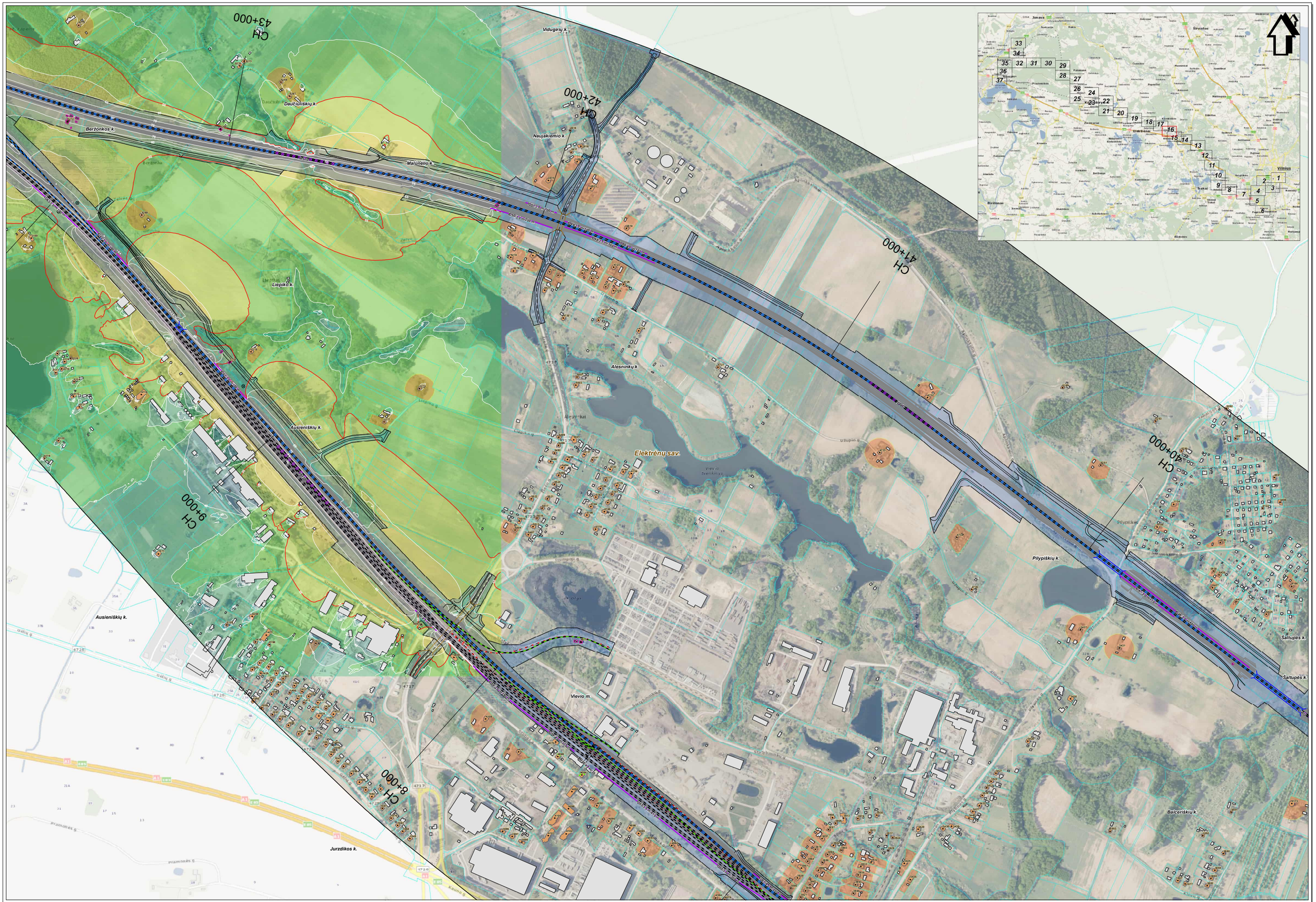

SWECO
© UAB "Eleksi ir ko" 2024
Gen. g. 12A, LT-08200 Vilnius
Tel. (8 5) 262 2021
www.eleksi.lt

Žemėlapio autorinių pareiškėjai:
© UAB Nord-Balt, 23/12/Sekvizitinių rajono savivaldybė, 2001
© DJ Panevėžio planas, 2008/© DJ Vilniaus planas, 2001/LTDEM3000-V
© Klaipėdos miesto žemėlapis prie ZUM, 1998-2010/ZUM/1m
© Lietuvos Respublikos žemės ūkio paskirties žemės ir vietovių duomenys.
© LT Registrų Centras, 2011/Lietuvos Respublikos saugomų teritorijų valstybės kadastro duomenys.
© Valstybinės saugomų teritorijų tarnybos prie Aplinkos ministerijos, 2008

Mastelis 1:5000
50 0 50 100 metrų

Projekto "Rail Baltica" geležinkelio linijos Kaunas - Vilnius susisiekimo komunikacijų inžinerinės infrastruktūros vystymo planas ir poveikio aplinkai vertinimas. Planuojamos situacijos (2056 m.) geležinkelio transporto sukeliamo triukšmo sklaidos modeliavimo rezultatų schema įvertinus triukšmo mažinimo priemones (L naktis). II veiklos variantas	Lapas Nr. 16

Projekto "Rail Baltica" geležinkelio linijos Kaunas - Vilnius susisiekimo komunikacijų inžinerinės infrastruktūros vystymo planas ir poveikio aplinkai vertinimas. Planuojamos situacijos (2056 m.) geležinkelio transporto sukeliamo triukšmo skaičiavimo rezultatų schema įvertinus triukšmo mažinimo priemones (I.variktis).

II veiklos variantas

Lapas Nr. 17

Mastelis 1:5000

50 0 50 100 metrų

SWECO

Užsakovas: Lietuvos geležinkeliai
Projektuotojas: UAB "Sweco Lietuva"
Projekto vadovas: Ramūnas Kasperavičius
Projektuotojas: Ramūnas Kasperavičius
Projektuotojas: Ramūnas Kasperavičius
Projektuotoj

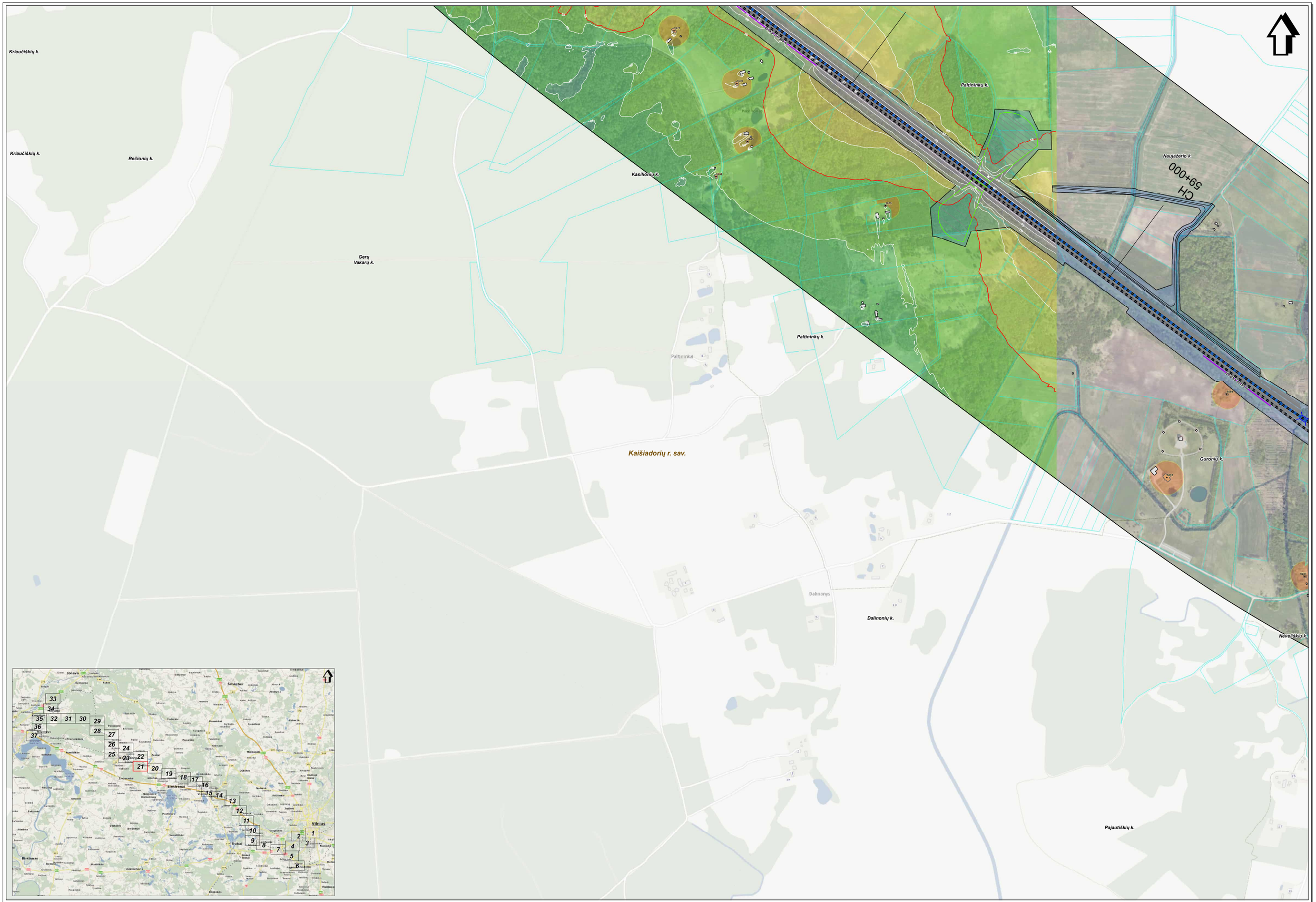

SWECO
© UAB "Sweco Lietuva", 2024
Gen. g. 124, LT-08200 Vilnius
Tel. (0 5) 262 2021
www.sweco.lt

Žemėlapio sudarymui panaudoto:
© UAB Nevaitės, 2021 Gatvėvardžių rejono sanaudojūs, 2021;
© SJ Panevėžio pašnas, 2020 © SJ Vilnius pašnas, 2021 LT2SN53000-V
© Nacionalinė žemės tarnyba pre ŽUM, 1998-2020 CRT10LT
© Nacionalinė žemės tarnyba pre ŽUM, 2020-2021 Ortofoto
© SJ Regėlių Centras, 2011 Lietuvos Respublikos saugomų teritorijų vaizdinės sudėstis duomenys,
© Vaizdyjimė saugomų teritorijų tarnyba pre Aplinkos ministerijos, 2008

Mastelis 1:5000
50 0 50 100 metrų

Projekto "Rail Baltica" geležinkelio linijos Kaunas - Vilnius susisiekimo komunikacijų inžinerinės infrastruktūros vystymo planas ir poveikio aplinkai vertinimas.
Planuojamos situacijos (2056 m.) geležinkelio transporto sukeliamo triukšmo sklaidos modeliavimo rezultatų schema įvertinus triukšmo mažinimo priemones (Lnaktis).
II veiklos variantas

Lapas Nr. 21

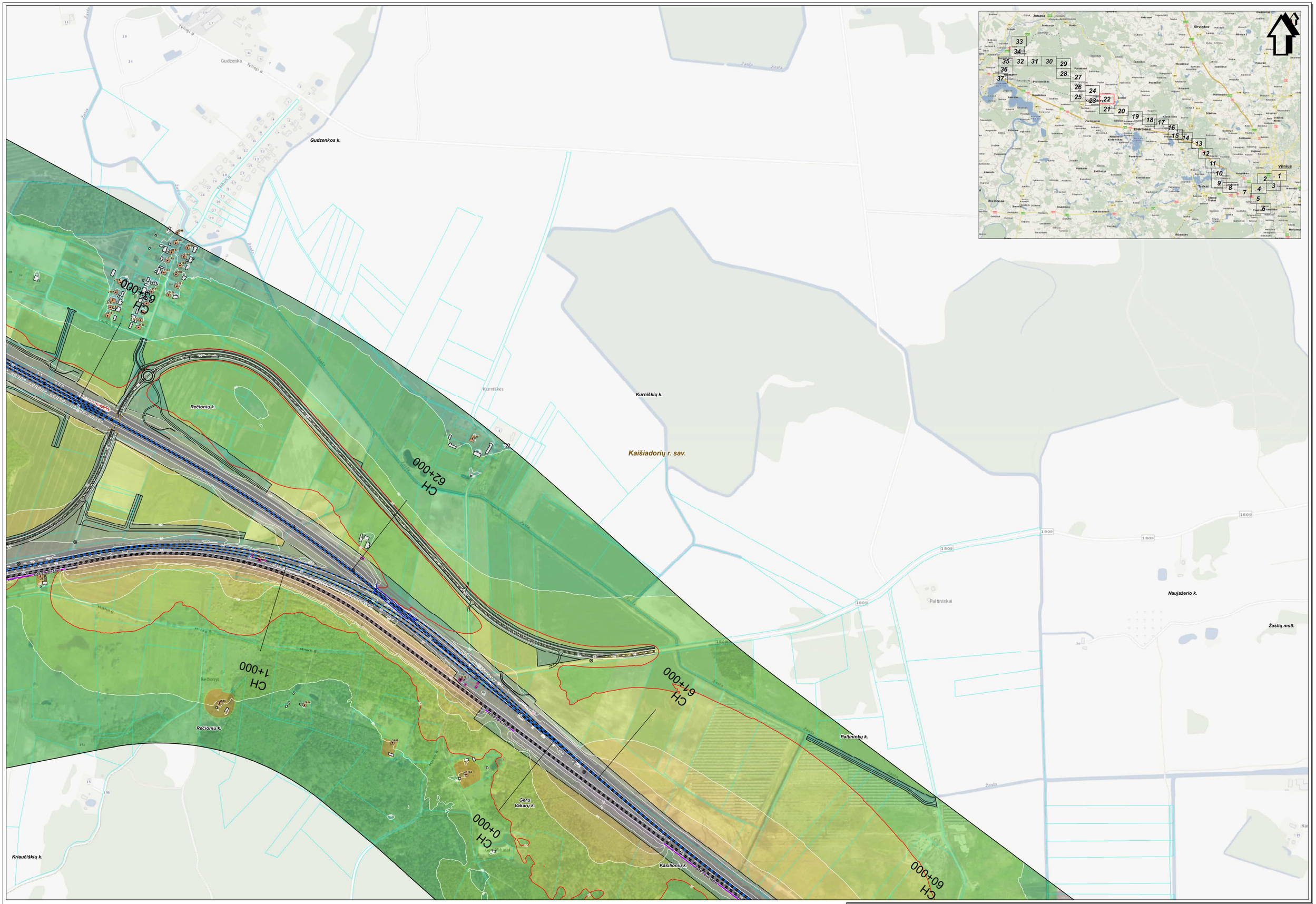

SWECO
© UAB "Sweco Lietuva", 2024
Ozo g. 10A, LT-08200 Vilnius
Tel. (8 5) 262 2601
www.sweco.lt

Žemėlapio sudarymui panaudoto:
© UAB Hnit-Baltic, 2010 Geoveikslių rejono savivaldybė, 2021
© SC Panevėžio gatvės, 2020 © SC Vilnius gatvės, 2021 LT0000050000-V
© Nacionalinė žemės tarnyba pre ZŪM, 1998-2000 ORT10LT
© Nacionalinė žemės tarnyba pre ZŪM, 2005-2011 Aitvaų r. gatvių duomenys.
© VŽ Regionų Centras, 2011 Lietuvos Respublikos saugomų teritorijų valdybės kadastro duomenys.
© Valdybinė saugomų teritorijų tarnyba pre Aplinkos ministerijos, 2008

Projekto "Rail Baltica" geležinkelio linijos Kaunas - Vilnius susisiekimo komunikacijų inžinerinės infrastruktūros vystymo planas ir poveikio aplinkai vertinimas.
Planuojamos situacijos (2056 m.) geležinkelio transporto sukeliamo triukšmo sklaidos modeliavimo rezultatų schema įvertinus triukšmo mažinimo priemones (Lnaktis).
II veiklos variantas

Lapas Nr. 22

Projekto "Rail Baltica" geležinkelio linijos Kaunas - Vilnius susisiekimo komunikacijų inžinerinės infrastruktūros vystymo planas ir poveikio aplinkai vertinimas. Planuojamos situacijos (2056 m.) geležinkelio transporto sukeliamo triukšmo skaičiavimo rezultatų schema įvertinus triukšmo mažinimo priemones (1.aukštis).
II veiklos variantas

Lapas Nr. 23

Mastelis 1:5000

0 50 100 metrų

SWECO

Užsakovas: Valstybinė geležinkelio linijų infrastruktūros valdymo bendrovė "LTG Infra"
Projektuotojas: UAB "Sweco Lietuva"
Projekto vadovė: Jurgita Jonaitienė, tel. +370 687 07 827
Projektuotojas: Tomas Kaminskas, tel. +370 698 30 287
Projektuotojas: Ernestas Kaminskas, tel. +370 687 07 827
Projektuotojas: Ernestas Barys

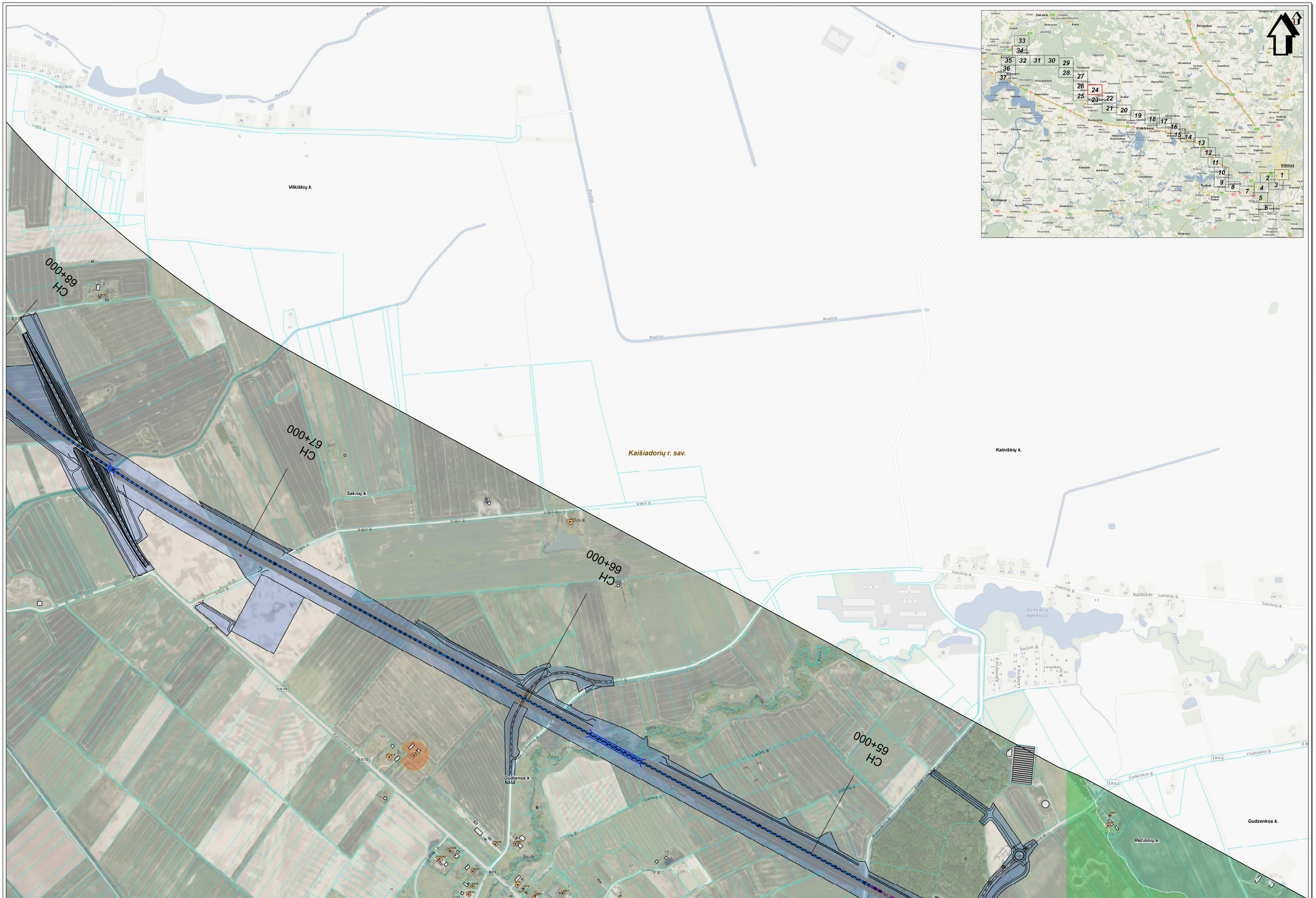

SWECO
© UAB "Sweco Lietuva", 2024
Ozo g. 12A, LT-08200 Vilnius
Tel. (8 5) 262 2021
www.sweco.lt

Žemėlapio sudėtyvinė pamatinė:
© UAB Intel Baltic, 2010 Dėmesiškių rajono savivaldybė, 2021;
© SJ Parametrė pieno, 2020 © SJ Vilniaus pieno, 2021 LTDEM3000-V
© Nacionalinė žemės tarnyba pre ZUM, 1998-2020 DRT10LT
© Nacionalinė žemės tarnyba pre ZUM, 2020-2021 Ortofoto žemėlapis.
© UT Regėlių Centras, 2011 Lietuvos Respublikos saugomų teritorijų vektoriaus sadiedinis duomenys.
© Valstybinė saugomų teritorijų tarnyba pre Aplinkos ministerijos, 2008

Mastelis 1:5000

50 0 50 100 metrų

Projekto "Rail Baltica" geležinkelio linijos Kaunas - Vilnius susisiekimo komunikacijų inžinerinės infrastruktūros vystymo planas ir poveikio aplinkai vertinimas.
Planuojamos situacijos (2056 m.) geležinkelio transporto sukeliamo triukšmo sklaidos modeliavimo rezultatų schema įvertinus triukšmo mažinimo priemones (Lnaktis).
II veiklos variantas

Lapas Nr. 24

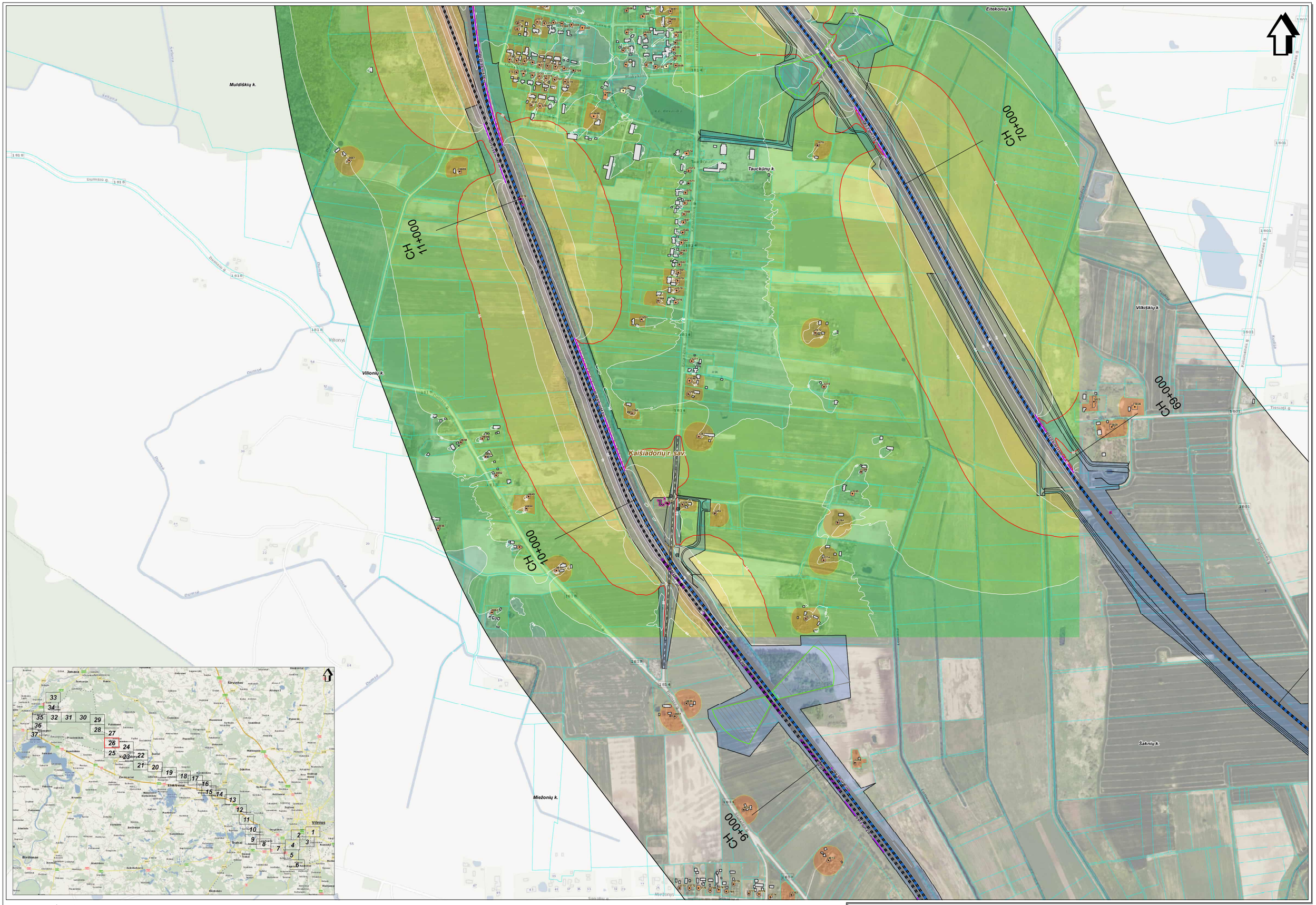

SWECO
©UAB "Sweco Lietuva", 2024
Gynėjų g. 14, LT-01109 Vilnius
Tel. (8 5) 262 2021
www.sweco.lt

Žemėlapio sudarymui panaudotos:
© Nacionalinės žemės tarnybos prie ŽŪM, 1996-2020 DRT10LT
© Nacionalinės žemės tarnybos prie ŽŪM, 2020-2021 Ortofotografinis žemėlapis.
© VĮ Registrų Centras, 2011 Lietuvos Respublikos saugomų teritorijų valstybės kadastro duomenys.
© Valstybinė saugomų teritorijų tarnyba prie Aplinkos ministerijos, 2008

Mastelis 1:5000
50 0 50 100 metrų

Projekto "Rail Baltica" geležinkelio linijos Kaunas - Vilnius susisiekimo komunikacijų inžinerinės infrastruktūros vystymo planas ir poveikio aplinkai vertinimas.
Planuojamos situacijos (2056 m.) geležinkelio transporto sukeliamo triukšmo sklaidos modeliavimo rezultatų schema įvertinus triukšmo mažinimo priemones (I.naktis).
II veiklos variantas

Lapas Nr. 26

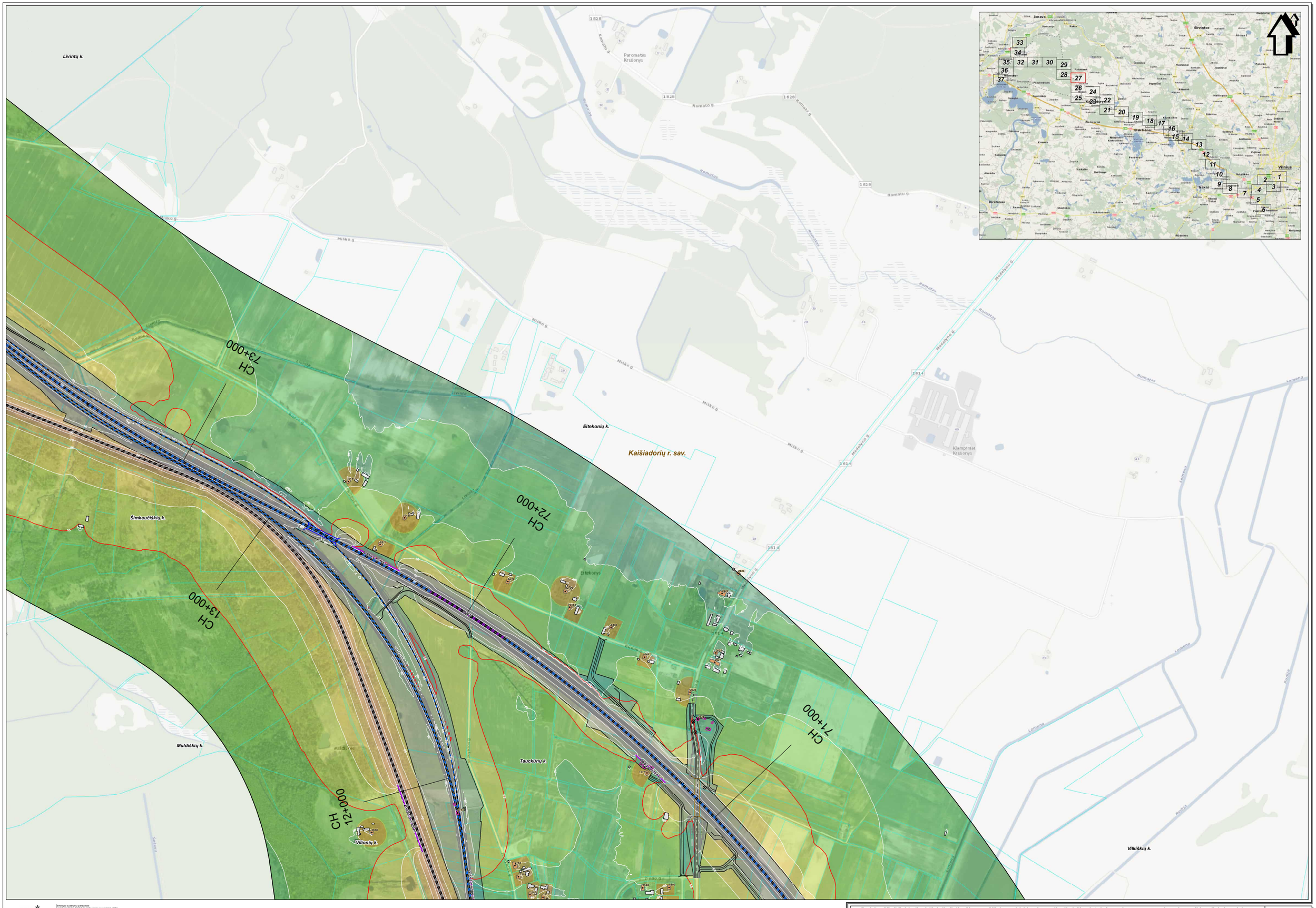

SWECO
Gelo g. 1/4, LT-08200 Vilnius
Tel. (5) 212 2621
www.sweco.lt

Žemėlapio sudarymui pasaudotas:
© UAB Intrinsic, 2010 Sėkmadienių rajono savivaldybė, 2001
© SI Paravaldos planas, 2005 © SI Vilnius planas, 2001 LTDBK50000-V
© Nacionalinė žemės tarnyba pre ZUM, 1998-2005 CRT10LT
© Nacionalinė žemės tarnyba pre ZUM, 2005-2011 Aplinkų ir gatvių duomenys.
© SI Regiony Centras, 2011 Lietuvos Respublikos saugomų teritorijų valdybės kadastro duomenys.
© Valdybinė saugomų teritorijų tarnyba pre Aplinkos ministerijos, 2008

Mastelis 1:5000

50 0 50 100 metrų

Projekto "Rail Baltica" geležinkelio linijos Kaunas - Vilnius susisiekimo komunikacijų inžinerinės infrastruktūros vystymo planas ir poveikio aplinkai vertinimas.
Planuojamos situacijos (2056 m.) geležinkelio transporto sukeliamo triukšmo sklaidos modeliavimo rezultatų schema įvertinus triukšmo mažinimo priemones (Lnaktis).
II veiklos variantas

Lapas Nr. 27

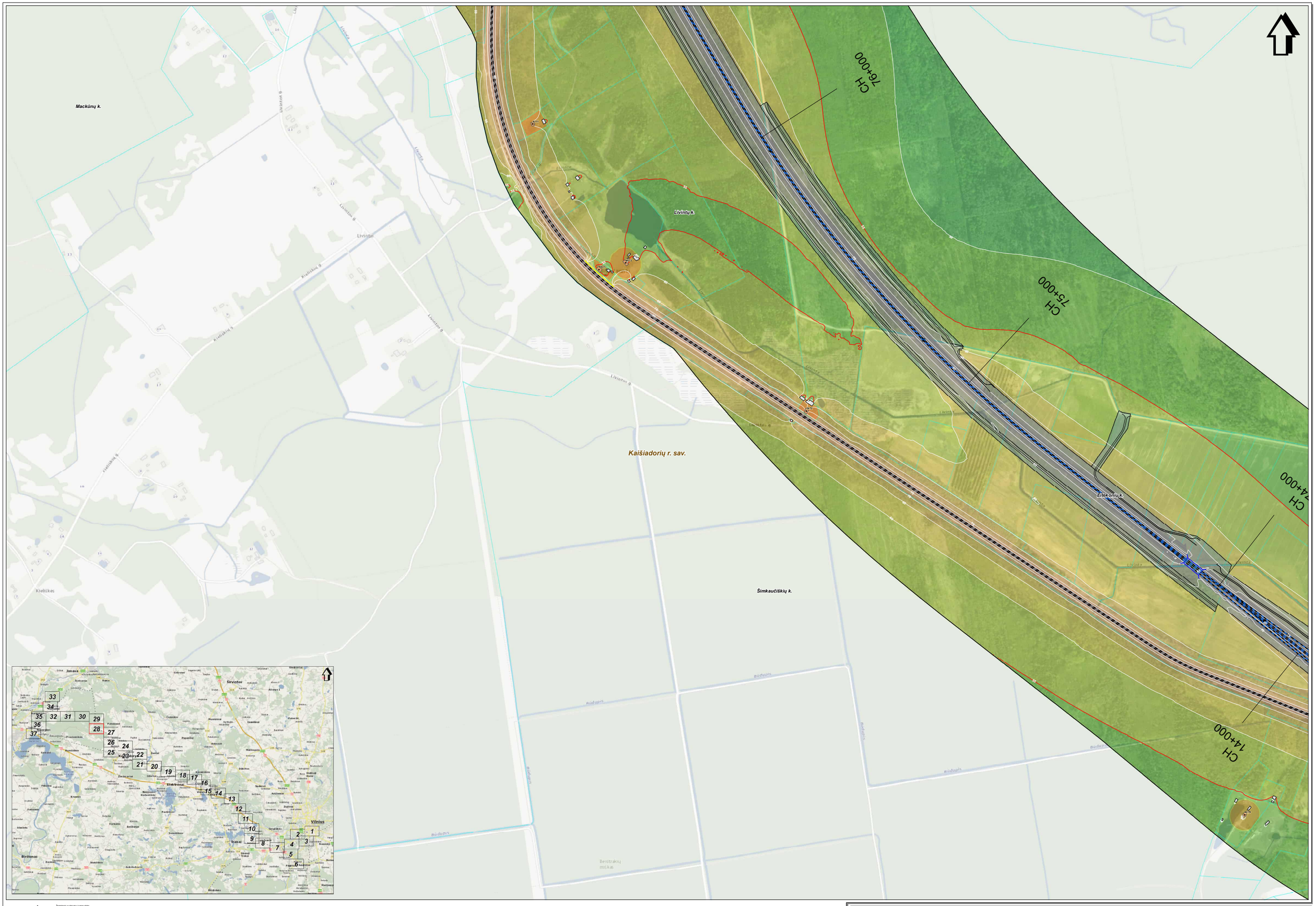

SWECO
© UAB "Sweco Lietuva", 2024
Gen.g. 12A, LT-08200 Vilnius
Tel. (5) 212 2001
www.sweco.lt

Žemėlapio sudarymui panaudoto:
© UAB Intel-Baltic, 2010 Geriausiųjų rejonų sauvaitiškai, 2021
© Nacionalinė žemės tarnyba pre ŽŪM, 1998-2008 DR TOLT
© Nacionalinė žemės tarnyba pre ŽŪM, 2008-2011 Ortinių ortofotų duomenys
© Nacionalinė žemės tarnyba pre ŽŪM, 2008-2011 Aukšto ir gelžinkelio duomenys
© Valstybinė saugomų teritorijų tarnyba pre Aplinkos ministerijos, 2008

Mastelis 1:5000
50 0 50 100 metrų

Projekto "Rail Baltica" geležinkelio linijos Kaunas - Vilnius susisiekimo komunikacijų inžinerinės infrastruktūros vystymo planas ir poveikio aplinkai vertinimas.
Planuojamos situacijos (2056 m.) geležinkelio transporto sukeliamo triukšmo sklaidos modeliavimo rezultatų schema įvertinus triukšmo mažinimo priemones (Lnaktis).
II veiklos variantas

Lapas Nr. 28

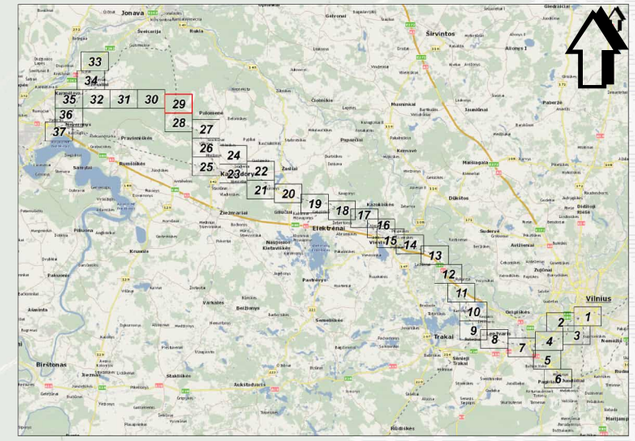

CH 79+000

CH 78+000

CH 77+000

Mačkūnų k.

Kaišiadorių r. sav.

Livintų k.

Romainio durpynas

Žemėlapio autorinių paraiškos:
© UAB "Sweco Lietuva", 2024
© GIS centras, 2021/4/1/2021/S.1/2021/4/1/2021/S.1/2021/4/1/2021/S.1/

Projekto "Rail Baltica" geležinkelio linijos Kaunas - Vilnius susisiekimo komunikacijų inžinerinės infrastruktūros vystymo planas ir poveikio aplinkai vertinimas.
Planuojamos situacijos (2056 m.) geležinkelio transporto sukeliamo triukšmo sklaidos modeliavimo rezultatų schema įvertinus triukšmo mažinimo priemones (L.aukšt).
II veiklos variantas

Lapas Nr. 30

Mastelis 1:5000

50 0 50 100 metrų

SWECO

Užsakovas: UAB „RAIL BALTICA“
Projektuotojas: AB „Sweco Lietuva“
Projekto vadovas: Ramūnas Kondrotas
Projektuotojas: Ramūnas Kondrotas
Projektuotojas: Ramūnas Kondrotas
Projektuotoj

GRAFINIS PRIEDAS NR. 12.24

Planuojama 2056 m. situacija įvertinus triukšmo mažinimo priemones: Ldvn (II veiklos variantas)

Projekto "Rail Baltica" geležinkelio linijos Kaunas - Vilnius susisiekimo komunikacijų inžinerinės infrastruktūros vystymo planas ir poveikio aplinkai vertinimas. Planuojamos situacijos (2056 m.) geležinkelio transporto sukeliamo triukšmo skaičiavimo modeliavimo rezultatų schema įvertinus triukšmo mažinimo priemones (Ldvn).

II veiklos variantas

Lapas Nr. 13

Mastelis 1:5000

0 50 100 metrų

SWECO

Užsakovas: Lietuvos geležinkeliai
Projekto vadovė: Jūratė Kalvaitienė
Tel. +370 5 2680 000
El. paštas: jurate.kalvaitiene@sweco.lt

Projektuotojai:
© Ernestas Jonas, 2020-12-15 tinklo analizė, 2021-12(R2022-07)ET
© Gintautas Jonaitis, 2020 m. 2020-12-15

Projekto "Rail Baltica" geležinkelio linijos Kaunas - Vilnius susisiekimo komunikacijų inžinerinės infrastruktūros vystymo planas ir poveikio aplinkai vertinimas. Planuojamos situacijos (2056 m.) geležinkelio transporto sukeliamo triukšmo sklaidos modeliavimo rezultatų schema įvertinus triukšmo mažinimo priemones (Ldvn).

II veiklos variantas

Lapas Nr. 14

Mastelis 1:5000

0 50 100 metrų

SWECO

Užsakovas: UAB „RAIL BALTICA“
Projektuotojas: UAB „SWECO Lietuva“
Projekto vadovas: Jonas Jonaitis
Projekto vadovo kval. atestato Nr. 2000 (LT)-PV-0000
Projekto vadovo parašas ir data
Projektuotojas parašas ir data
Projektuotojo kvalifikacijos atestato Nr. 2000 (LT)-PV-0000
Projektuotojo parašas ir data
Projektuotojo kvalifikacijos atestato duomenys
Direktorius Jonas Jonaitis
Direktoriaus

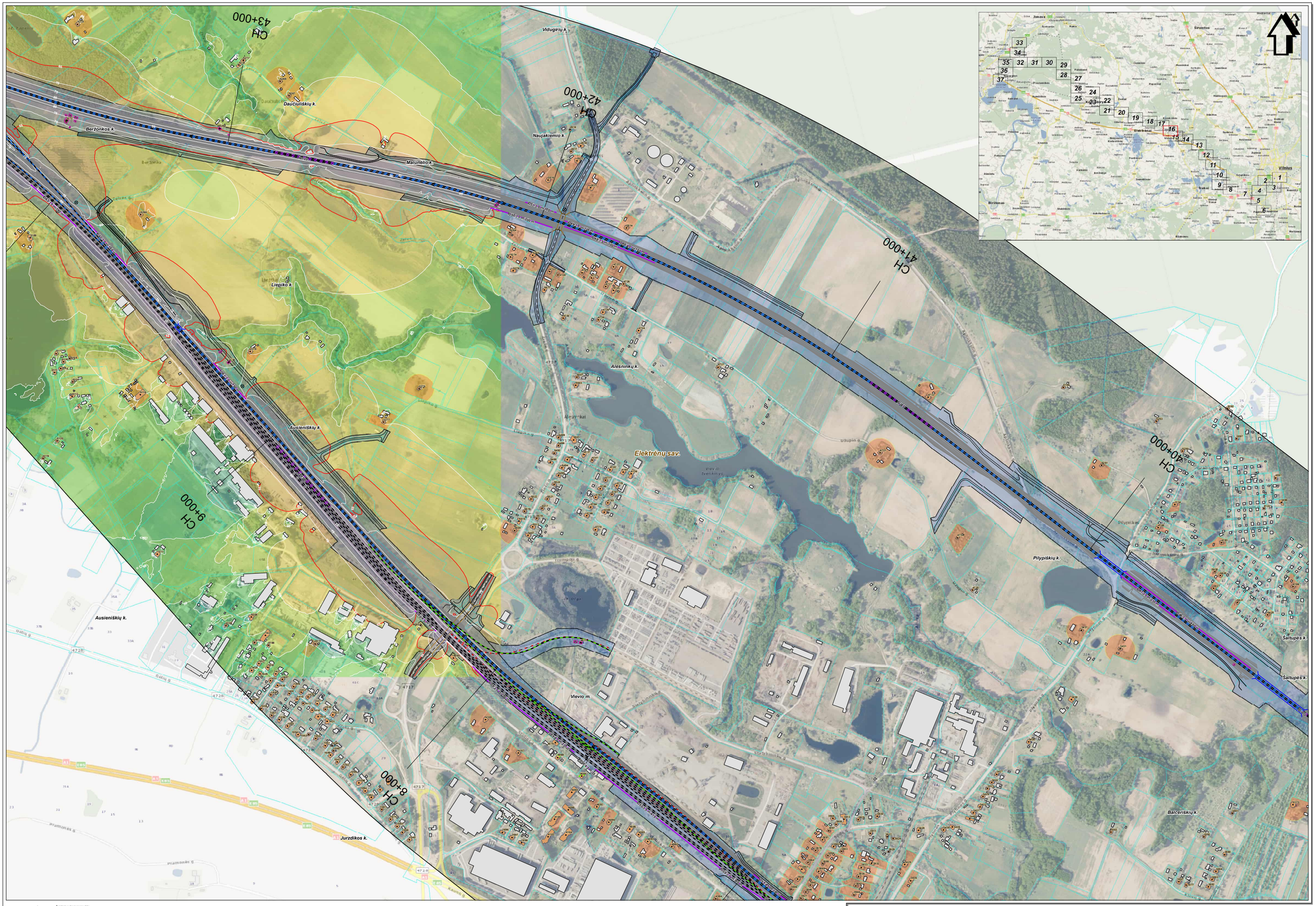

SWECO
© UAB "Sweco Lietuva", 2024
Ceto g. 12A, LT-08200 Vilnius
Tel. (0 5) 262 2021
www.sweco.lt

Žemėlapio sudarymui pasinaudota:
© UAB Nord Baltic, 2010 Oblikyvaičių rajono savivaldybė, 2021
© SE Parkvėdis pavas, 2020 © SE Vilniaus pavas, 2021 LTDB4X5000-V
© Nacionalinė žemės tarnyba prie ŽŪM, 1998-2005 CRT10LT
© Nacionalinė žemės tarnyba prie ŽŪM, 2005-2011 Ortvaizdis
© SE Regiony Centras, 2011 Lietuvos Respublikos saugomų teritorijų valdybės kadastro duomenys.
© Valdybinė saugomų teritorijų tarnyba prie Aplinkos ministerijos, 2008

Mastelis 1:5000
50 0 50 100 metrų

Projekto "Rail Baltica" geležinkelio linijos Kaunas - Vilnius susisiekimo komunikacijų inžinerinės infrastruktūros vystymo planas ir poveikio aplinkai vertinimas.
Planuojamos situacijos (2056 m.) geležinkelio transporto sukeliamo triukšmo sklaidos modeliavimo rezultatų schema įvertinus triukšmo mažinimo priemones (Ldvn).
II veiklos variantas

Lapas Nr. 16

Projekto "Rail Baltica" įgyvendinimo Lietuvos Respublikoje teritorijoje Kaunas - Vilnius susisiekimo komunikacijų inžinerinės infrastruktūros vystymo planas ir poveikio aplinkai vertinimas. Planuojamos situacijos (2056 m.) geležinkelio transporto sukeltamo triukšmo skaičiavimo modeliavimo rezultatų sklaidos žemėlapis triukšmo mažinimo priemonės (1dvn).

Lapas Nr. 17

II veiklos variantas

Mastelis 1:5000

0 50 100 metrų

SWECO

Užsakovas: UAB "RAIL BALTICA" Geležinkelio tiesimo projektų direkcija, Gedimino pr. 20, LT-01103 Vilnius, tel. (8 5) 212 2021

Projektuotojas (pagrindinis): UAB "Sweco Lietuva", Gedimino pr. 20, LT-01103 Vilnius, tel. (8 5) 239 8200, faks. (8 5) 239 8201, el. paštas info@sweco.lt, www.sweco.lt

Projektuotojai (atskirų dalių): UAB "Sweco Lietuva", UAB "Kauno tiltai", UAB "Vilniaus tiltai", UAB "Sweco Projektai", UAB "Sweco Hidroprojektas", UAB "Sweco Transeta", UAB "Sweco Aplinkotyra", UAB "Sweco Statyba", UAB "Sweco Energetika", UAB "Sweco Gamta", UAB "Sweco Geotechnika", UAB "Sweco Infrastruktūra", UAB "Sweco Kelio projektai", UAB "Sweco Tiltai", UAB "Sweco Vandentvarka", UAB "Sweco Vilniaus projektai", UAB "Sweco Vilniaus statyba", UAB "Sweco Vilniaus tiltai", UAB "Sweco Vilniaus vandentvarka", UAB "Sweco Vilniaus vandentvarka", UAB "Sweco Vilniaus vandentvarka

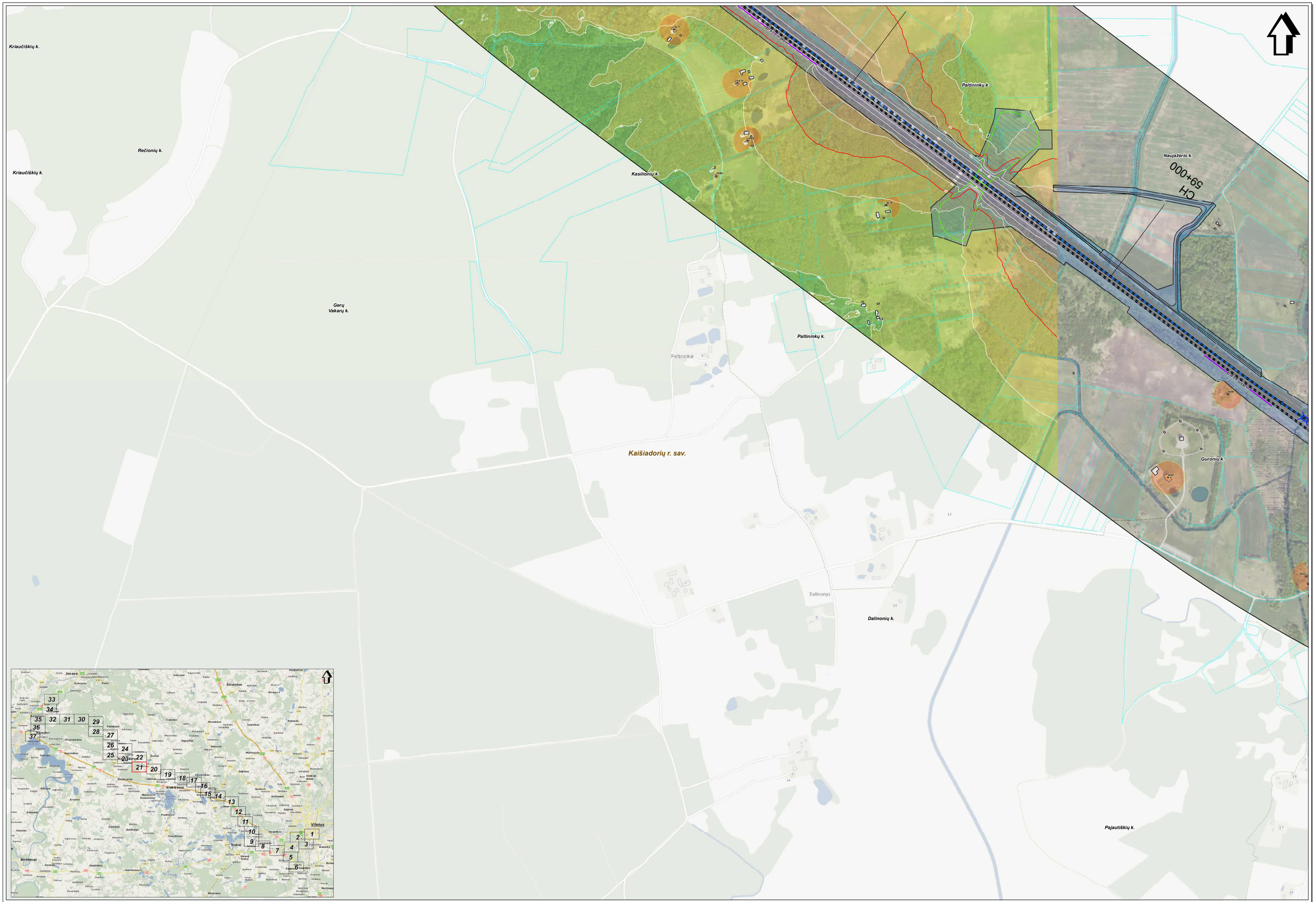

SWECO
© UAB "Sweco Lietuva", 2024
Gelo g. 13A, LT-08200 Vilnius
Tel. 05 51 282 2001
www.sweco.lt

Žemėlapio sudarymui panaudoto:
© UAB Nordkalkis, 2010 Geoprojektų rejono sanvestiškai, 2021;
© SJ Panevėžio pašvas, 2020 © SJ Vilniaus pašvas, 2021 LT2SM-53000-V
© Nacionalinė žemės tarnyba prie ŽŪM, 1998-2020 ORTHOLT
© Nacionalinė žemės tarnyba prie ŽŪM, 2020-2021 Aukšto ir gatvių duomenys;
© SJ Šiagulių Čerkos, 2011 Lietuvos Respublikos saugomų teritorijų vaizdinės sudėtinės duomenys;
© Valstybinė saugomų teritorijų tarnyba prie Aplinkos ministerijos, 2008

Mastelis 1:5000
50 0 50 100 metrų

Projekto "Rail Baltica" geležinkelio linijos Kaunas - Vilnius susisiekimo komunikacijų inžinerinės infrastruktūros vystymo planas ir poveikio aplinkai vertinimas.
Planuojamos situacijos (2056 m.) geležinkelio transporto sukeliamo triukšmo sklaidos modeliavimo rezultatų schema įvertinus triukšmo mažinimo priemones (Ldvn).
II veiklos variantas

Lapas Nr. 21

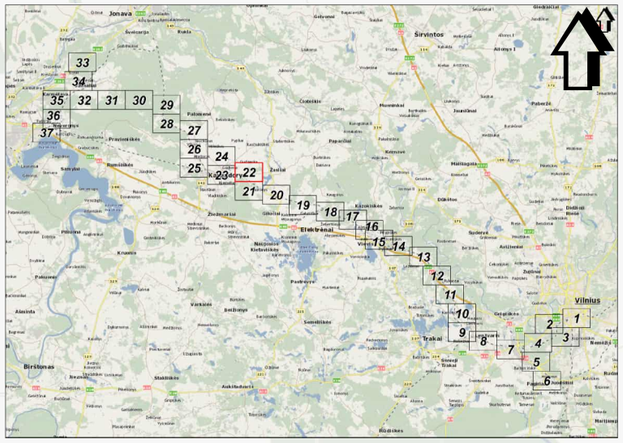

Gudzenkos k.

Gudzenka

Tylioji g.

Kurniškės

Kurniškių k.

Kaišiadorių r. sav.

Rečionių k.

Rečionys

Kriaučiškių k.

Gėrų Vakarų k.

Kasilionių k.

Paltininkai

Paltininkų k.

Naujažerio k.

Žaslių mstl.

Žasla

Miškas

1809

CH 62+000

CH 1+000

CH 0+000

CH 61+000

CH 60+000

Žemėlapio autoriumi pateikiami:
© VĮ Lietuvos automobilių kelių direkcija prie susisiekimo ministerijos, 2021;
© UAB "Regia", 2020;
© UAB "Kartenzentrale", 2020;
© UAB "Kartenzentrale", 2020;
© UAB "Kartenzentrale

Lapas Nr. 23

Projekto "Rail Baltica" geležinkelio linijos Kaunas - Vilnius susisiekimo komunikacijų inžinerinės infrastruktūros vystymo planas ir poveikio aplinkai vertinimas.
Planuojamos situacijos (2056 m.) geležinkelio transporto sukeltamo triukšmo sklaidos modeliavimo rezultatų schema įvertinus triukšmo mažinimo priemones (Ldvn).
II veiklos variantas

Mastelis 1:5000

50 0 50 100 metrų

SWECO
Darbo vadovė Jūratė Tūbelienė
Darbo Nr. 2-18-00006-0000
Tel. +370 5 2128 700
El. paštas info@sweco.lt
www.sweco.lt

© Projektuotojo autorinės teisės saugomos pagal Lietuvos Respublikos autorinių teisių ir gretutinių teisių įstatymą. Draudžiama kopijuoti, platinti ar kitaip naudoti be projektuotojo rašytinio sutikimo.

Šiame projekte naudojami 2020 m. Lietuvos Respublikos aplinkos ministerijos, 2020 m. Valstybės įmonės Registrų centro, 2020 m. UAB „Nacionalinė žemės tarnyba prie Žemės ūkio ministerijos", 2020 m. UAB „Regia", 2020 m. UAB „Geomatrika" ir kitų duomenų rinkinių duomenys.

Kaišiadorių m.

Kaišiadorių k.

Kaišiadorių g.

Kaišiadorių k.

Kaišiadorių k.

Kaišiadorių k

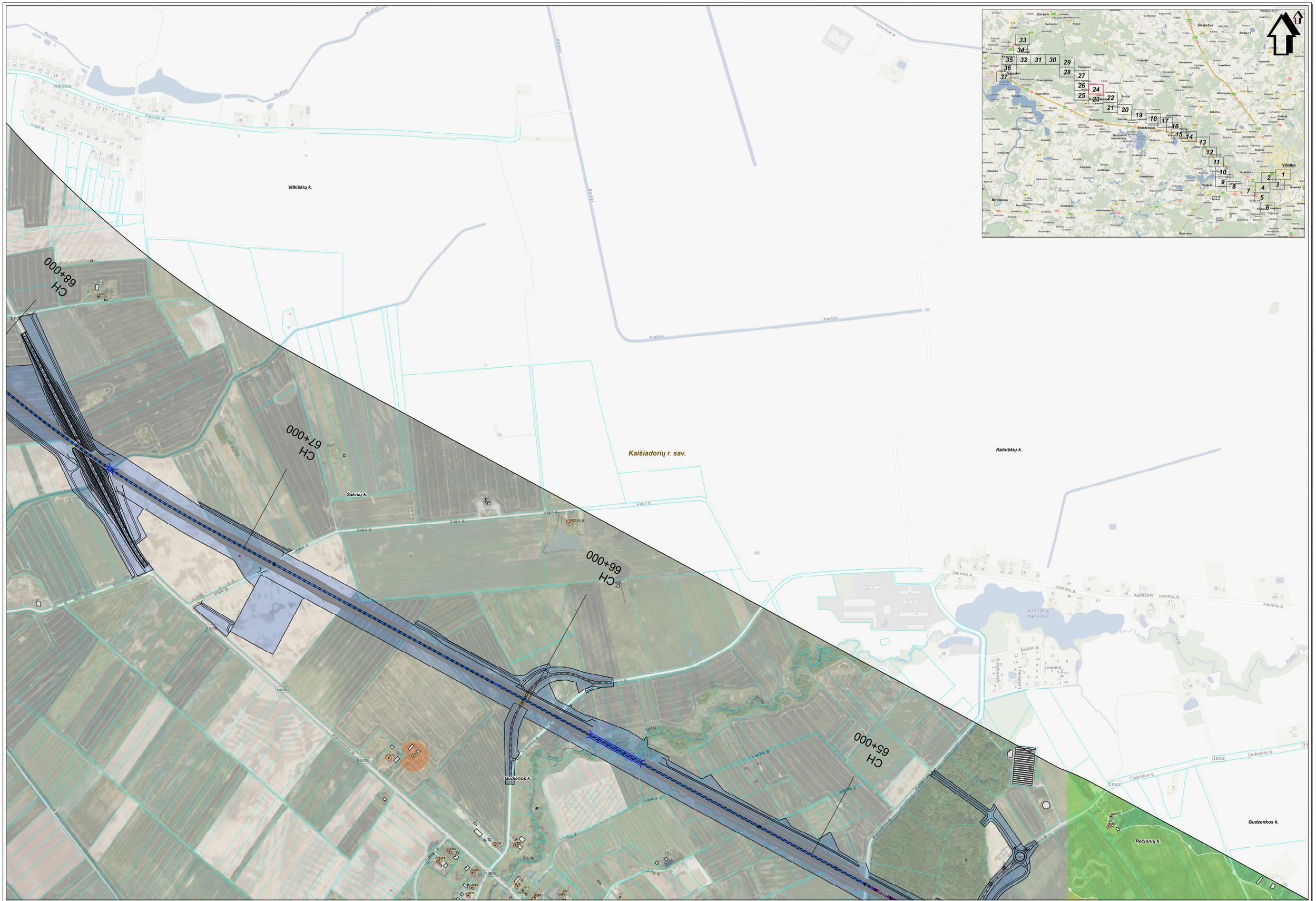

SWECO
© UAB "Swecos Lietuva", 2024
Oslo g. 12A, LT-08200 Vilnius
Tel. (8 5) 262 2001
www.sweco.lt

Žemėlapio sudarymui panaudoto:
© UAB mini-Baltic, 2010 Gdańskiškių rajono savivaldybė, 2021
© Kaišiadorių rajono, 2010 © Vilnius, 2010 © Kaišiadorių rajono, 2010 LT08400000-V
© Nacionalinė žemės tarnyba prie ŽŪM, 1998-2005 DRT10LT
© Nacionalinė žemės tarnyba prie ŽŪM, 2005-2011 Aplinkų r. gatvių duomenys.
© IT Regalių Centras, 2011 Lietuvos Respublikos saugomų teritorijų valdybės sudėtinė duomenys.
© Valdybinė saugomų teritorijų tarnyba prie Aplinkos ministerijos, 2008

Mastelis 1:5000
50 0 50 100 metrų

Projekto "Rail Baltica" geležinkelio linijos Kaunas - Vilnius susisiekimo komunikacijų inžinerinės infrastruktūros vystymo planas ir poveikio aplinkai vertinimas.
Planuojamos situacijos (2056 m.) geležinkelio transporto sukeliamo triukšmo sklaidos modeliavimo rezultatų schema įvertinus triukšmo mažinimo priemones (Ldvn).
II veiklos variantas

Lapas Nr. 24

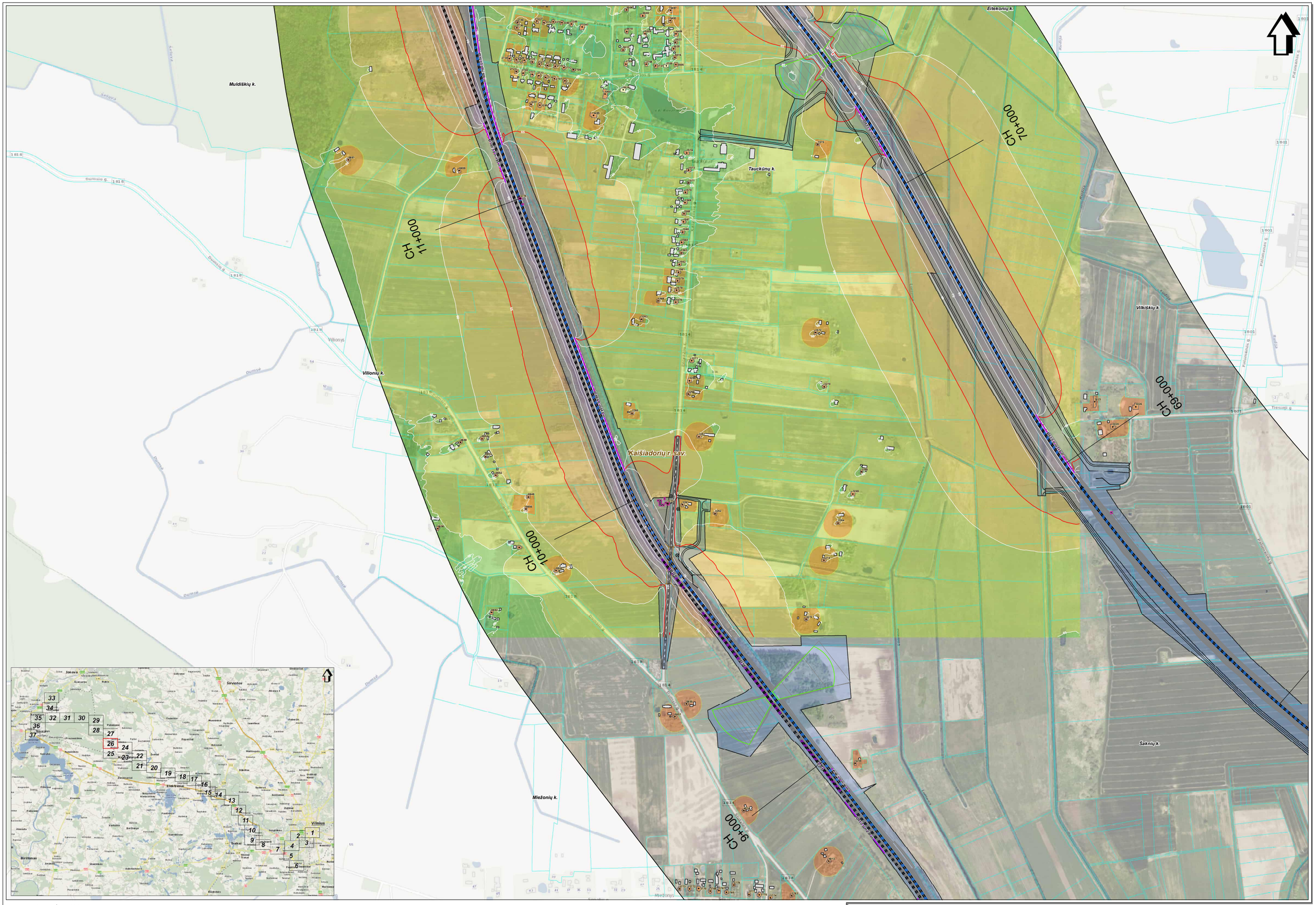

SWECO
© UAB "Sweco Lietuva", 2024
Gen. g. 12A, LT-08200 Vilnius
Tel. (5) 252 2001
www.sweco.lt

Žemėlapio sudarymui panaudoto:
© UAB Nordeco, 2021 Gatvėlėlių rejonas sausiadėjė, 2021
© SJ Panevėžio planas, 2020 © SJ Vilnius planas, 2021 LT2024S3000-V
© Nacionalinė žemės tarnyba pra ŽŪM, 1998-2005 ORTHOLT
© Nacionalinė žemės tarnyba pra ŽŪM, 2005-2011 Aplinkų rajonų duomenys.
© UT Regiony Centras, 2011 Lietuvos Respublikos saugomų teritorijų vektoriaus kadastro duomenys.
© Valstybinė saugomų teritorijų tarnyba pra Aplinkos ministerijos, 2008

Mastelis 1:5000
50 0 50 100 metrų

Projekto "Rail Baltica" geležinkelio linijos Kaunas - Vilnius susisiekimo komunikacijų inžinerinės infrastruktūros vystymo planas ir poveikio aplinkai vertinimas.
Planuojamos situacijos (2056 m.) geležinkelio transporto sukeliamo triukšmo sklaidos modeliavimo rezultatų schema įvertinus triukšmo mažinimo priemones (Ldvn).
II veiklos variantas

Lapas Nr. 26

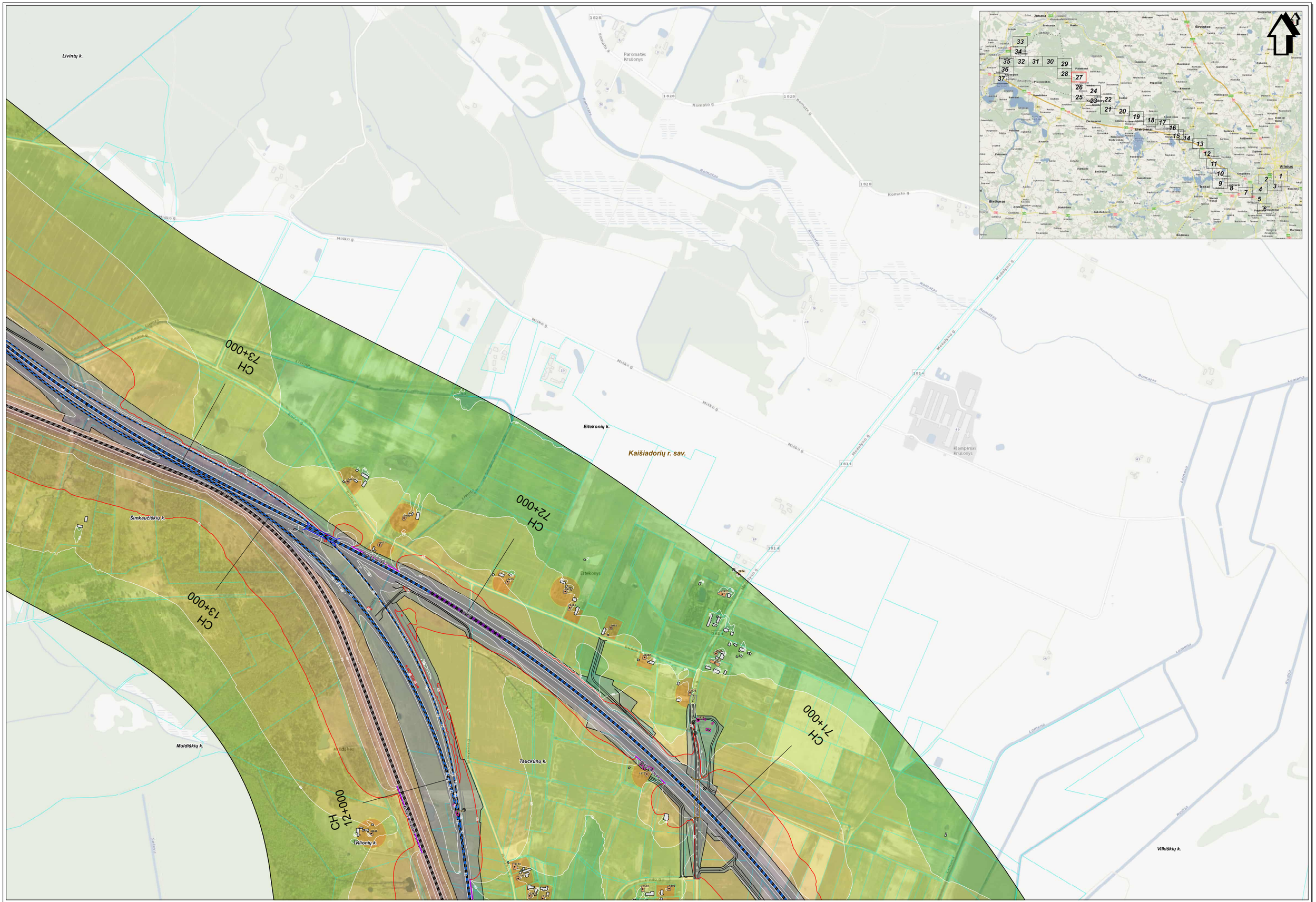

SWECO
© UAB "Sweco Lietuva", 2024
Ozo g. 12A, LT-08200 Vilnius
Tel. (0 5) 262 2001
www.sweco.lt

Žemėlapio sudarymui panaudoto:
© UAB Intel Baltic, 2010 Geiryaičių rajono savivaldybė, 2021
© SI Panevėžio paštas, 2010 © SI Vilnius paštas, 2010 LT2000/S5000-V
© Nacionalinė žemės tarnyba prie ŽŪM, 1998-2005 ORTOLT
© Nacionalinė žemės tarnyba prie ŽŪM, 2005-2011 Aplinių ir gelių duomenys.
© VI Regiony Centras, 2011 Lietuvos Respublikos saugomų teritorijų valdybos sudaryti duomenys.
© Valdybinė saugomų teritorijų tarnyba prie Aplinkos ministerijos, 2008

Mastelis 1:5000

50 0 50 100 metrų

Projekto "Rail Baltica" geležinkelio linijos Kaunas - Vilnius susisiekimo komunikacijų inžinerinės infrastruktūros vystymo planas ir poveikio aplinkai vertinimas.
Planuojamos situacijos (2056 m.) geležinkelio transporto sukeliamo triukšmo sklaidos modeliavimo rezultatų schema įvertinus triukšmo mažinimo priemones (Ldvn).
II veiklos variantas

Lapas Nr. 27

Macķūnų k.

Livintų k.

Kaišiadorių r. sav.

Elektrėnų k.

Šimkaučiškių k.

Kiełkines

Livintai

CH 76+000

CH 75+000

CH 74+000

CH 14+000

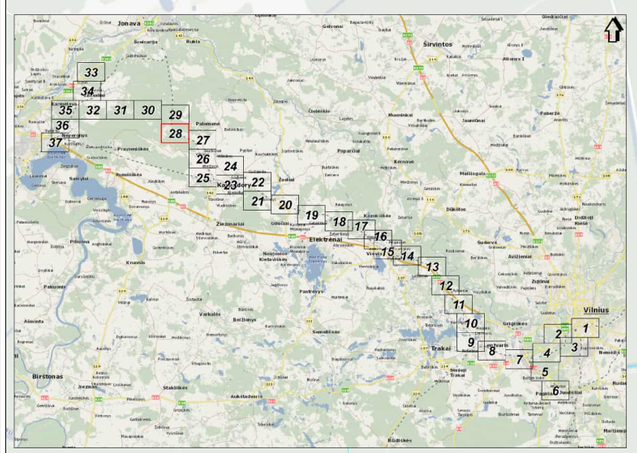

Žemėlapio autorinių pareiškimai:
© UAB Hnit-Baltic, 2010 Geruosiuų sąjungų sąvaitvietė, 2001.
© Q Parkavimo planai, 2005 © Q Vilniaus planas, 2001 LTQ0K53003-V
© Nacionalinės žemės tarnyba prie ŽŪM, 1998-2010 LMT767
© Nacionalinės žemės tarnyba prie ŽŪM, 2000-2010 duomenų ir sąvaitvių duomenys,
© VĮ Registrų centras, 2010 pagal 2010-08-02 išduotą licenciją naudotų vaizdais kadastro duomenys,
© Valstybinė saugomų teritorijų tarnyba prie Aplinkos ministerijos, 2008

Mastelis 1:5000

50 0 50 100 metrų

Projekto "Rail Baltica" geležinkelio linijos Kaunas - Vilnius susisiekimo komunikacijų inžinerinės infrastruktūros vystymo planas ir poveikio aplinkai vertinimas.
Planuojamos situacijos (2056 m.) geležinkelio transporto sukeliamo triukšmo sklaidos modeliavimo rezultatų schema įvertinus triukšmo mažinimo priemones (Ldvn).
II veiklos variantas

Lapas Nr. 28

Projekto "Rail Baltica" geležinkelio linijos Kaunas - Vilnius susisiekimo komunikacijų inžinerinės infrastruktūros vystymo planas ir poveikio aplinkai vertinimas. Planuojamos situacijos (2056 m.) geležinkelio transporto sukeliamo triukšmo skaičiavimo modeliavimo rezultatų schema įvertinus triukšmo mažinimo priemones (Ldvn).
II veiklos variantas

Lapas Nr. 29

Mastelis 1:5000
50 0 50 100 metrų

SWECO
Darnaus judumo projektai
Gynėjų pl. 14, LT-44239 Kaunas
Tel. +370 37 400 200
Faks. +370 37 400 201
www.sweco.lt

Darnaus judumo projektai
© Lead consultant: ,,SWECO Nederland" sipos sanamiestis 2020
© Transeuropa planai skyrius prie ŽKM 2020-2021 LCPA/2020/3-V
© Transeuropa planai skyrius prie ŽKM 1998-2020 CR1162
© Transeuropa planai skyrius prie ŽKM 2020-2021 Pylimai ir įlajos skyrius
© Transeuropa planai skyrius prie ŽKM 2020-07-Pylimai ir įlajos skyrius
© Transeuropa planai skyrius prie ŽKM 2020-2021

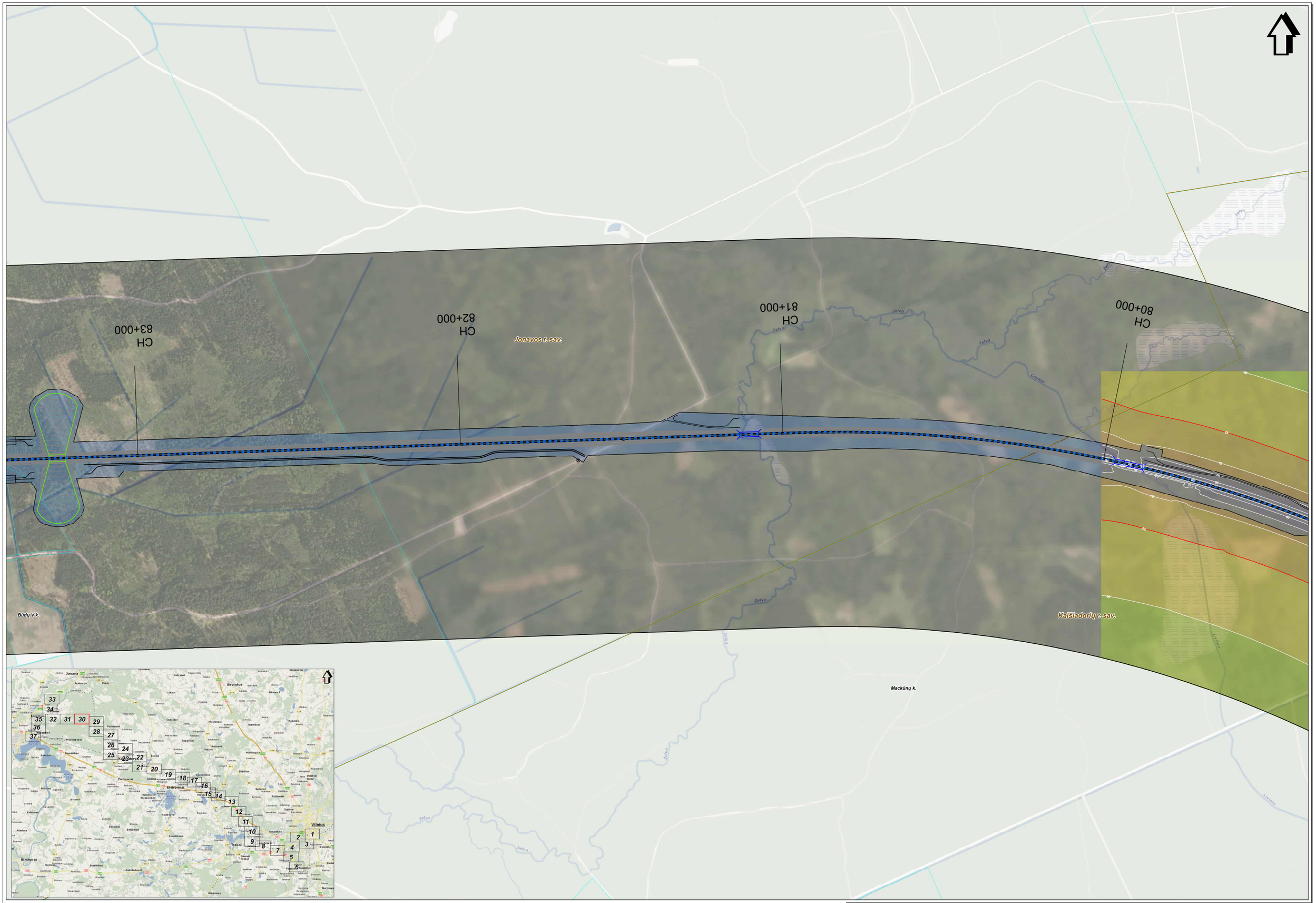

SWECO
© UAB "Sweco Lietuva", 2024
Gog. g. 12A, LT-08420 Vilnius
Tel. (8 5) 262 2011
www.sweco.lt

Žemėlapio sudėtyje panaudota:
© UAB Intelligent Maps, 2010; Išvykstamojo rajono savivaldybė, 2021
© UAB "Regionalinė kelių priežiūra", 2021; Lietuvos Respublikos Vyriausybė, 2021; LR2EMS5000-V
© Nacionalinė žemės tarnyba prie ŽŪM, 1998-2020; DGT-TLS2
© Nacionalinė žemės tarnyba prie ŽŪM, 2020-2011; Arkeas; ir galiu duomenys;
© VJ Registrų Centras, 2011; Lietuvos Respublikos saugomų teritorijų valstybės kadastro duomenys;
© Valstybinė saugomų teritorijų tarnyba prie Aplinkos ministerijos, 2008

Mastelis 1:5000

50 0 50 100 metrų

Projekto "Rail Baltica" geležinkelio linijos Kaunas - Vilnius susisiekimo komunikacijų inžinerinės infrastruktūros vystymo planas ir poveikio aplinkai vertinimas. Planuojamos situacijos (2056 m.) geležinkelio transporto sukeliamo triukšmo skaidos modeliavimo rezultatų schema įvertinus triukšmo mažinimo priemones (Ldvn).
II veiklos variantas

Lapas Nr. 30