GRAFINIS PRIEDAS NR. 12.25

Planuojama 2056 m. situacija įvertinus foninius triukšmo šaltinius: Ldiena

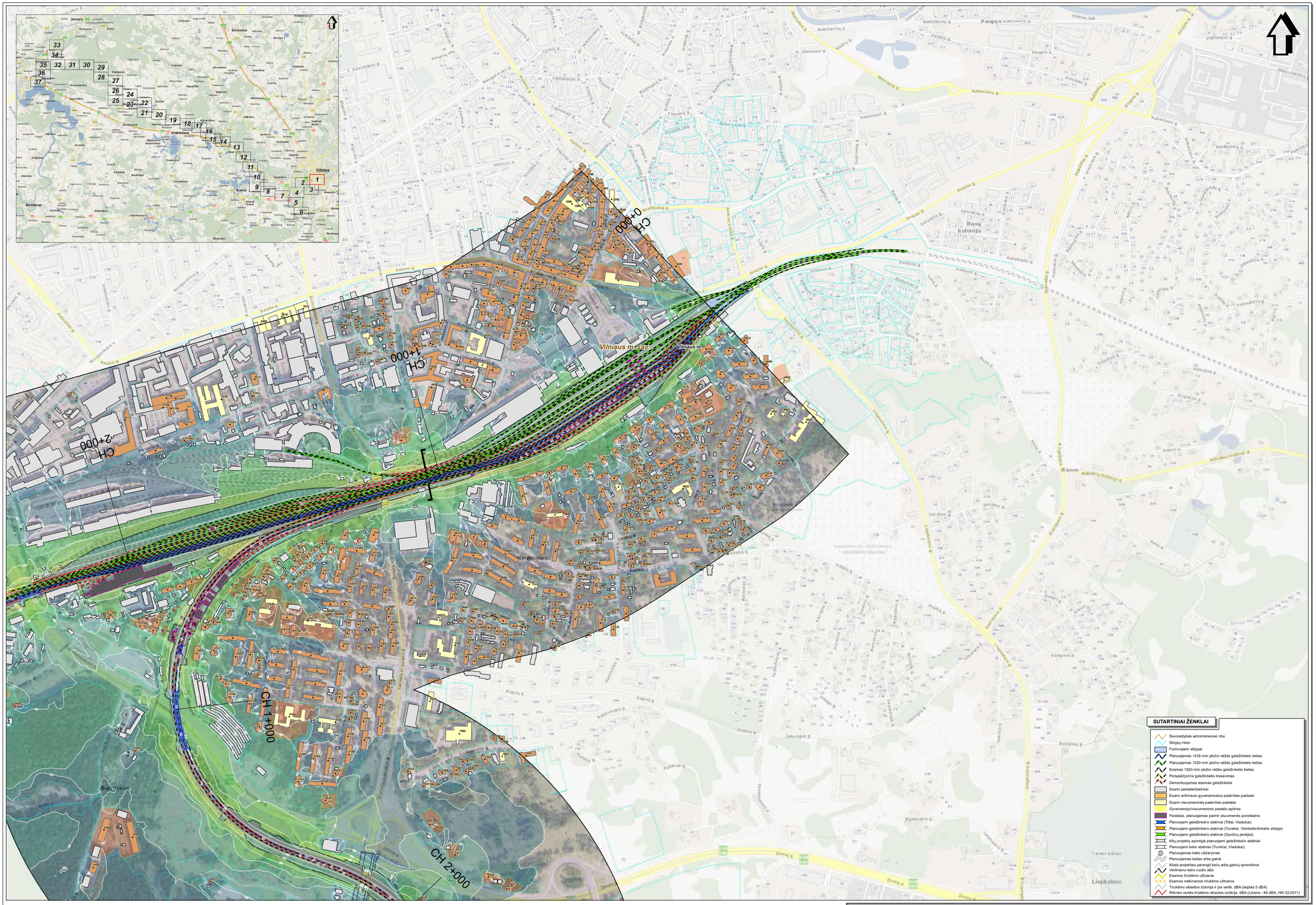

SWECO
Gulbės Tilto Laiptas 2024
Gulbės g. 12A LT-06302 Vilnius
Tel. (8 5) 262 2021
www.sweco.lt

Žemėlapio sudėtyje panaudota:
© UAB Intl Baltic, 2010 Šiaurės šalyno raporto sanvaistyba, 2001
© ©Žemėvaldos planas, 2020 © © Vilniaus planas, 2011,LT0DKK5000-V
© Lietuvos Respublikos Vyriausybės 2004 m. nutarimas Nr. 1040
© Geodezinės žemės kompiuterinė ŽGIS 2005-2011 Aplinkos ir gamtos duomenys.
© VI Registrų Centras, 2011Lietuvos Respublikos saugomų teritorijų valstybės kadastro duomenys.
© Valstybinė saugomų teritorijų tarnyba prie Aplinkos ministerijos, 2008

Mastelis 1:5000
50 0 50 100 metrų

Projekto "Rail Baltica" geležinkelio linijos Kaunas - Vilnius susisiekimo komunikacijų inžinerinės infrastruktūros vystymo planas ir poveikio aplinkai vertinimas.
Planuojamos situacijos (2056 m.) geležinkelio transporto sukeliamo triukšmo sklaidos modeliavimo rezultatų schema (Ldiena).

Lapas Nr. 1

Žemėlapis sudarytas panaudojus:
© UAB "Sweco Lietuva", 2024
© S.J.Parkavimo įmonė, 2000-06 ©; Vilniaus planas, 2001 LT/ZBR/5000-V
© Nacionalinė žemės tarnyba prie ŽŪM, 1998-2005;DR7/1027
© Valstybės saugomų teritorijų tarnyba prie ĮM, 2002
© O.Radvanskis Centras, 2010;Lietuvos Respublikos savivaldybių teritorijų valstybės kadastro duomenys,
© Valstybinė saugomų teritorijų tarnyba prie Aplinkos ministerijos, 2002

SWECO
© UAB "Sweco Lietuva", 2024
Ozo g. 10b, LT-08200 Vilnius
Tel. (8 5) 262 2021
www.sweco.lt

Mastelis 1:5000

50 0 50 100 metrų

Projekto "Rail Baltica" geležinkelio linijos Kaunas - Vilnius susisiekimo komunikacijų inžinerinės infrastruktūros vystymo planas ir poveikio aplinkai vertinimas.
Planuojamos situacijos (2056 m.) geležinkelio transporto sukeliamo triukšmo sklaidos modeliavimo rezultatų schema (Ldiena).

Lapas Nr. 2

CH 4+000

CH 5+000

CH 3+000

Vilniaus m.

Vilniaus m. sav.

Dilgynė

Kirtimai

Geologų g.

Metalo g.

Meistrų g.

Kodinės kel.

Kodinės Sodų 4-oji g.

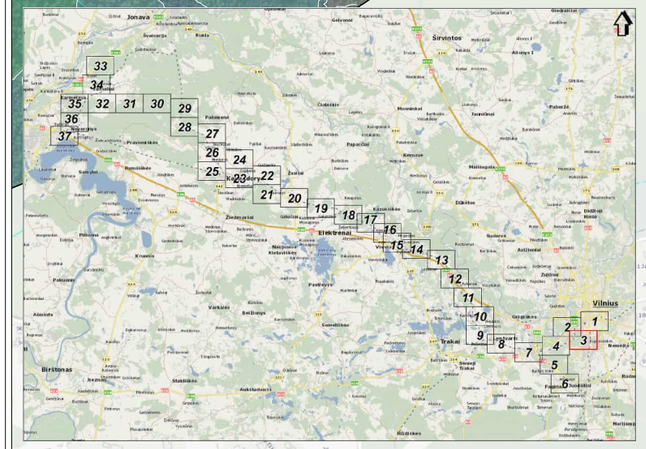

SWECO
© UAB "Sweco Lietuva", 2024
Olimpo g. 3, LT-09233 Vilnius
Tel. (8 5) 262 2501
www.sweco.lt

Žemėlapis sudarytas pateiktuose
© Lietuvos Respublika, Valstybės žemės ir kadastro tarnyba, 2021;
© SJ Parkwaddis plėtros, 2005-01-31 sklinsa planas, 3351-LT2SP-53555-V
© Nacionalinė žemės tarnyba prie ŽŪM, 1998-2005;DF1167
© Nacionalinė žemės tarnyba prie ŽŪM, 2005-2011;Adresų ir gatvių duomenys.
© VI Registrų Centras, 2011;Lietuvos Respublikos aeogamų teritorijų valstybės kadastro duomenys.
© Valstybinė saugomų teritorijų tarnyba prie Aplinkos ministerijos, 2008

Mastelis 1:5000

50 0 50 100 metrų

Projekto "Rail Baltica" geležinkelio linijos Kaunas - Vilnius susisiekimo komunikacijų inžinerinės infrastruktūros vystymo planas ir poveikio aplinkai vertinimas.
Planuojamos situacijos (2056 m.) geležinkelio transporto sukeliamo triukšmo sklaidos modeliavimo rezultatų schema (Ldiena).

Lapas Nr. 3

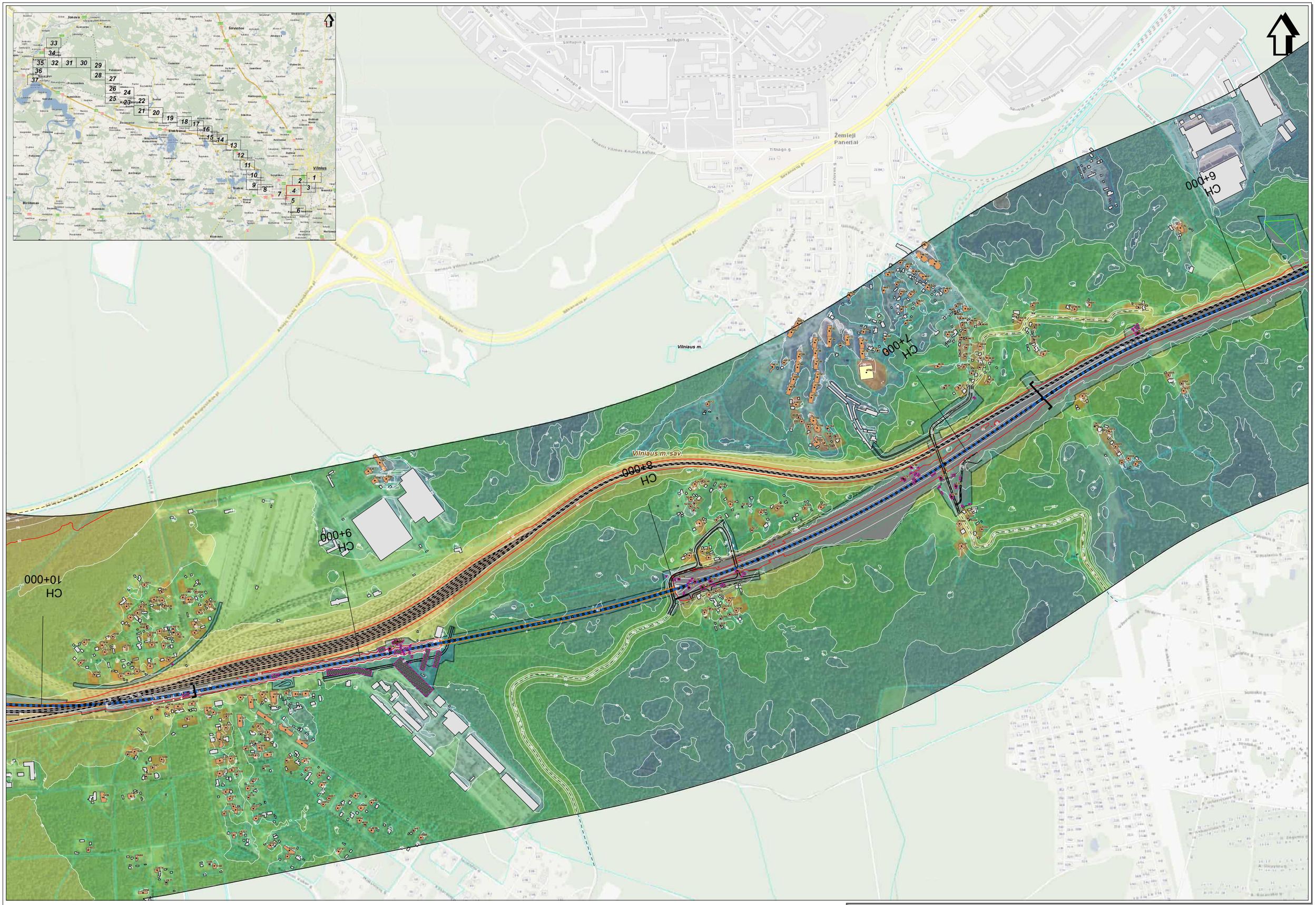

SWECO
Gulbinų Tilto g. 3, aukštas
Gedo g. 12A, LT-06200 Vilnius
Tel. (8 5) 262 2021
www.sweco.lt

Žemėlapio sudėtyje panaudota:
© UAB Inst-Baltic, 2010 Šalyje esančių rajonų savivaldybės, 2001
© ©J Parengiamieji planai, 2020 © ©J Vilniaus planas, 2011,LT0DK53000-V
© Nacionalinė žemės tarnyba prie ŽŪM, 2005-2011 Adresų ir gatvių duomenys
© Nacionalinė žemės tarnyba prie ŽŪM, 2005-2011 Adresų ir gatvių duomenys
© VĮ Regitra Centras, 2011 Lietuvos Respublikos saugomų teritorijų valstybės kadastro duomenys
© Valstybinė saugomų teritorijų tarnyba prie Aplinkos ministerijos, 2008

Mastelis 1:5000
50 0 50 100 metrų

Projekto "Rail Baltica" geležinkelio linijos Kaunas - Vilnius susisiekimo komunikacijų inžinerinės infrastruktūros vystymo planas ir poveikio aplinkai vertinimas.
Planuojamos situacijos (2056 m.) geležinkelio transporto sukeliamo triukšmo sklaidos modeliavimo rezultatų schema (Ldiena).

Lapas Nr. 4

CH 4+000

CH 5+000

CH 6+000

CH 7+000

Vilniaus m.

Vilniaus m. sav.

Rainėliai

Baltosios Vokės k.

Vilniaus r. sav.

Vilnius

Mastelis 1:5000

50 0 50 100 metrų

SWECO
SWECO LIETUVA, UAB
Kodas 126 121 080
Olo g. 10A LT-08200 Vilnius
Tel. (8 5) 262 2001
www.sweco.lt

Žemėlapio sudėtinių panaudotos:
© UAB Info Baltic, 2010 (Adresų taškų, ašinio pavienojimo, 2001;
© SJ Parengtos planai, 2005 ir 2010 (vilnius planas, 2001 LT0SK5000-V
© Nacionalinė žemės tarnyba prie ŽŪM, 1995-2005 ORTHO LT
© Nacionalinė žemės tarnyba prie ŽŪM, 2005-2011 Aukštų ir gatvių duomenys;
© Valstybės įmonė Registrų centras, 2010 Administracinių vienetų, gyvenamosios vietovės sadaitės duomenys;
© Valstybinė saugomų teritorijų tarnyba prie Aplinkos ministerijos, 2008

Projekto "Rail Baltica" geležinkelio linijos Kaunas - Vilnius susisiekimo komunikacijų inžinerinės infrastruktūros vystymo planas ir poveikio aplinkai vertinimas.
Planuojamos situacijos (2056 m.) geležinkelio transporto sukeliamo triukšmo sklaidos modeliavimo rezultatų schema (Ldiena).

Lapas Nr. 5

Baltosios Vokės k.

CH 8+000

Vilniaus m. sav.

Vilniaus m.

Vilniaus m. sav.

CH 9+000

Vilniaus r. sav.

Juodšilių k.

Vilniaus r. sav.

Pagirių k.

Baltosios Vokės k.

CH 10+000

Vilniaus m. sav.

Pagiriai

Melekonių k.

Juodšilių k.

Jonava
Sirvintos
Vilnius
Elektrėnai
Trakai
Birštonas

Mastelis 1:5000

50 0 50 100 metrų

SWECO
© UAB "Sweco Lietuva", 2004
Gėlės g. 12A, LT-08200 Vilnius
Tel. (8 5) 262 2321
www.sweco.lt

Žemėlapio sudėtinių panaudota:
© LĮ "Hidrotechnika", 2001
© Žemėlapis parengtas pagal Lietuvos Respublikos Valstybės sienos kaitos sutartis, 2000
© Valstybinė žemės kadastro informacinė sistema, 2001
© Valstybinės kelių transporto inspekcijos prie Susisiekimo ministerijos, 2002
© Valstybinė žemės tarnyba prie ŽŪM, 1998-2000 (SR70)
© Lietuvos Respublikos Vyriausybės nutarimas Nr. 1194 "Dėl Lietuvos Respublikos teritorijos administracinių vienetų ribų ir jų statuso nustatymo", 2000
© Valstybės saugomų teritorijų tarnyba prie Aplinkos ministerijos, 2002

Projekto "Rail Baltica" geležinkelio linijos Kaunas - Vilnius susisiekimo komunikacijų inžinerinės infrastruktūros vystymo planas ir poveikio aplinkai vertinimas.
Planuojamos situacijos (2056 m.) geležinkelio transporto sukeliamo triukšmo sklaidos modeliavimo rezultatų schema (Ldiena).

Lapas Nr. 6

SWECO
© UAB "Sweco Lietuva", 2024
Gen. Jono Žemaičio g. 15, Vilnius
Tel. (8 5) 262 2021
www.sweco.lt

Žemėlapio sudėtyje panaudota:
© Lietuvos Respublikos Aplinkos ministerijos rajono aerofotografė, 2021
© DJ Panevėžio planas, 2000-06-30 Vilniaus planas, 2001-LT-DP/30000-V
© Nacionalinė žemės tarnyba prie ŽŪM, 1998-2005;DKT/1027
© Valstybės žemės sklypų ribos, 2011-01-01; Valstybės žemės sklypų ribos ir geriu duomenys.
© LR Registrų Centras, 2011;Lietuvos Respublikos žemėpatvarkos teritorijų vietoviniai duomenys.
© Valstybinės saugomų teritorijų tarnyba prie Aplinkos ministerijos, 2008

Mastelis 1:5000

50 0 50 100 metrų

Projekto "Rail Baltica" geležinkelio linijos Kaunas - Vilnius susisiekimo komunikacijų inžinerinės infrastruktūros vystymo planas ir poveikio aplinkai vertinimas.
Planuojamos situacijos (2056 m.) geležinkelio transporto sukeliamo triukšmo sklaidos modeliavimo rezultatų schema (Ldiena).

Lapas Nr. 7

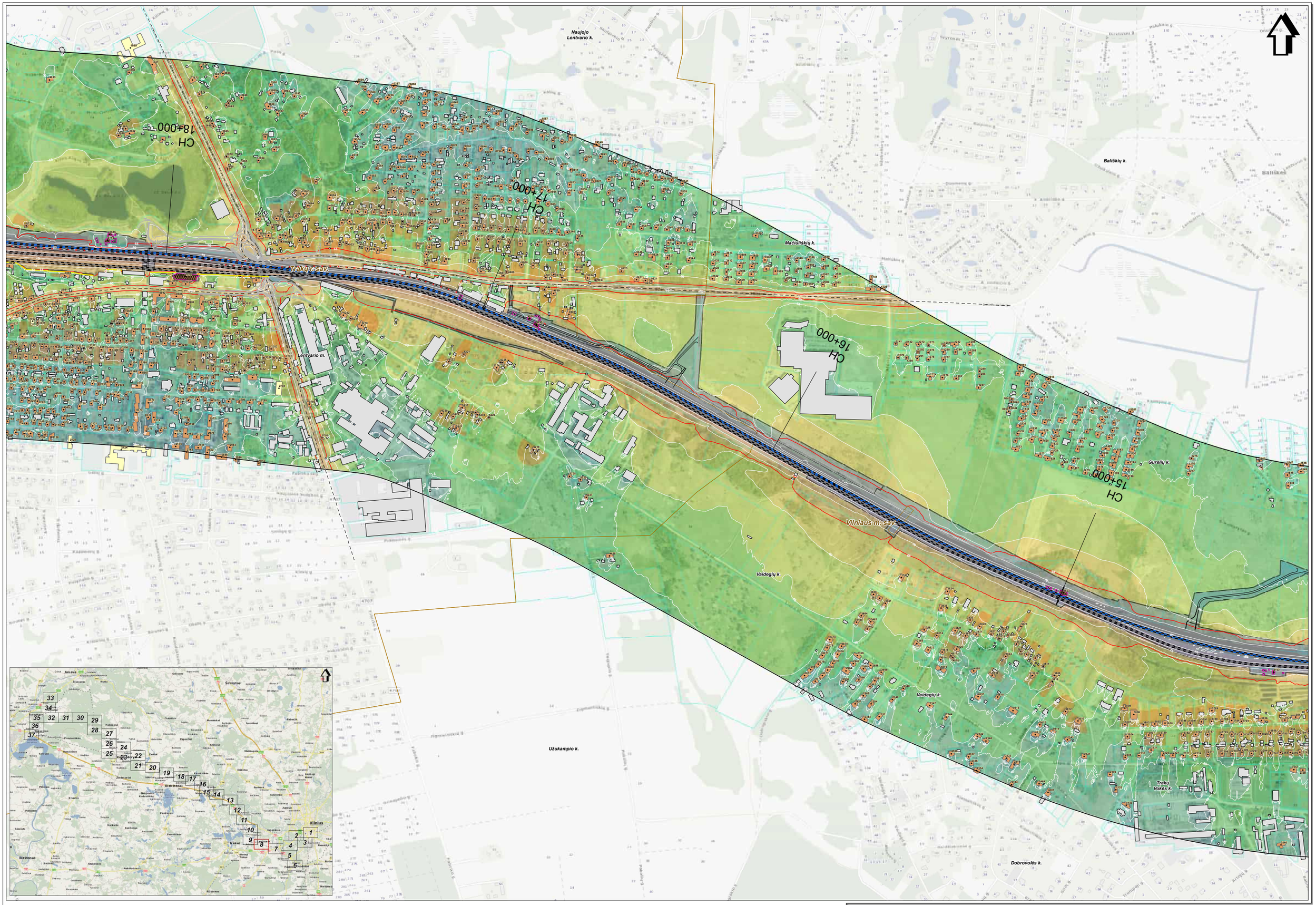

SWECO
© UAB "Sweco Lietuva", 2009
Ozo g. 12A, LT-08200 Vilnius
Tel. (8 5) 262 2501
www.sweco.lt

Žemėlapio sudėtyje panaudota:
© UAB Info Baltic, 2010 Orkalynų rajono savivaldybė, 2001
© Valstybės žemės tarnyba prie ŽŪM, 1998-2000 GKR10, GKR5000-V
© Nacionalinė žemės tarnyba prie ŽŪM, 1998-2000 GKR1KZ
© Nacionalinė žemės tarnyba prie ŽŪM, 2000-2011 Aitvaras ir galinių duomenys.
© VI Registrų Centras, 2011 Lietuvos Respublikos savivaldybių teritorijų valstybės kadastro duomenys.
© Valstybinė saugomų teritorijų tarnyba prie Aplinkos ministerijos, 2008

Projekto "Rail Baltica" geležinkelio linijos Kaunas - Vilnius susisiekimo komunikacijų inžinerinės infrastruktūros vystymo planas ir poveikio aplinkai vertinimas.
Planuojamos situacijos (2056 m.) geležinkelio transporto sukeliamo triukšmo skaidos modeliavimo rezultatų schema (Ldiena).

Lapas Nr. 8

Kariotiškių k.

Girininkų k.

Lentvario k.

Naujojo Lentvario k.

CH 20+000

Matiškės k.

Trakų r. sav.

CH 19+000

Lentvario m.

CH 18+000

Skynimų k.

Račkūnų k.

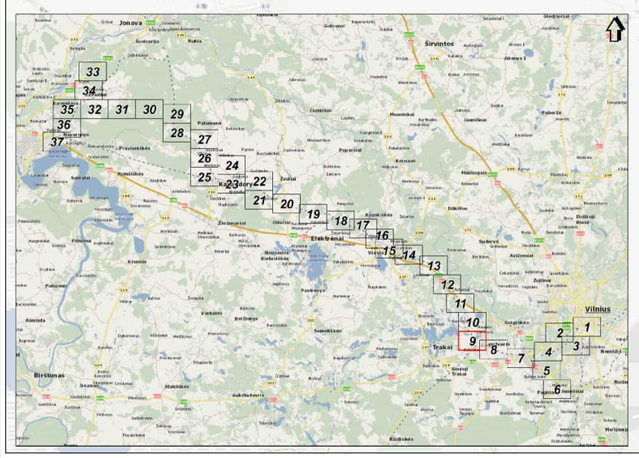

SWECO
© UAB "Sweco Lietuva", 2024
Gedimino pr. 27, LT-01103 Vilnius
Tel. (8 5) 262 2021
www.sweco.lt

Žemėlapio sudėtyje panaudota:
© Valstybės įmonės Registrų centras žemėlapių rajono aerofotojuostė, 2021;
© DJ Pakeisdos planas, 2000-05-30 Vilniaus planas, 2001-LT2DK5000-V
© Nacionalinė žemės tarnyba pro ZOAK, 1998-2005;DR1:1021
© Valstybės įmonės Registrų centras pro ZOAK, 1998-2005;DR1:1021 ir geriausi duomenys;
© LR Ragų Centras, 2011;Lietuvos Respublikos saugomų teritorijų valstybės kadastro duomenys;
© Valstybės saugomų teritorijų tarnyba pro Kulinkos miniatūrą, 2008

Mastelis 1:5000

50 0 50 100 metrų

Projekto "Rail Baltica" geležinkelio linijos Kaunas - Vilnius susisiekimo komunikacijų inžinerinės infrastruktūros vystymo planas ir poveikio aplinkai vertinimas.

Planuojamos situacijos (2056 m.) geležinkelio transporto sukeliamo triukšmo sklaidos modeliavimo rezultatų schema (Ldiena).

Lapas Nr. 9

Padvariškių k.

Seliovškių k.

Moluvėnų k.

CH 23+000

Užukulpio k.

Kiemeliškių k.

Traku r. sav.

Karlotiškių k.

CH 22+000

Karpiškių k.

Naujojo Lentvario k.

Girininkų k.

Lentvario k.

Lentvario m.

Mastelis 1:5000

50 0 50 100 metrų

SWECO
© UAB "Sweco Lietuva", 2004
Gėlės g. 12A, LT-08200 Vilnius
Tel. (8 5) 262 2321
www.sweco.lt

Žemėlapio sudėtyje panaudota:
© UAB Nint dabti, 2010 Gatvėvardžių rajono ženklinimas, 2001
© D.Parkauskis planas, 2000 © D.Vilkaus planas, 2001 LT/ZEMSIGNS-V
© Nacionalinė žemės tarnyba pra ZGIM, 1998-2000 ORTHO LT
© Valstybės žemės ūkio tarnyba pra ŽŪIS, 2000 Žemės ūkio naudmenų galeisų duomenys
© VI Registrų Centras, 2011 Lietuvos Respublikos savivaldybių teritorijų valstybės kadastro duomenys
© Valstybinės saugomų teritorijų tarnyba pra Kultūros ministerija, 2008

Projekto "Rail Baltica" geležinkelio linijos Kaunas - Vilnius susisiekimo komunikacijų inžinerinės infrastruktūros vystymo planas ir poveikio aplinkai vertinimas.
Planuojamos situacijos (2056 m.) geležinkelio transporto sukeliamo triukšmo sklaidos modeliavimo rezultatų schema (Ldiena).

Lapas Nr. 10

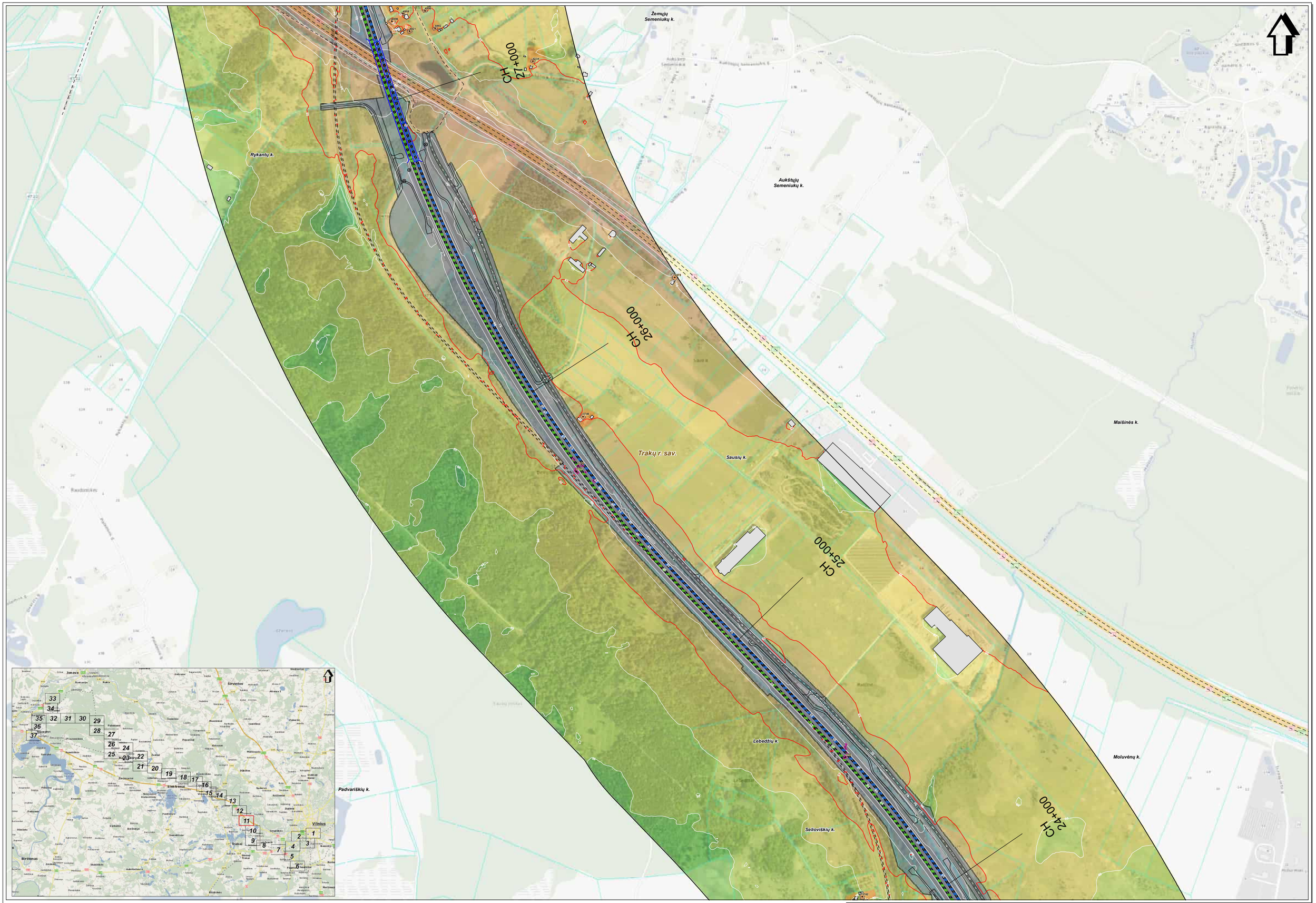

SWECO
© UAB "Sweco Lietuva", 2024
Ūkio g. 6, LT-08234 Vilnius
Tel. (8 5) 262 2501
www.sweco.lt

Žemėlapio sudėtyje panaudota:
© Lietuvos Respublikos Aplinkos ministerija, nginos savivaldybė, 2021;
© SJ Parkwaida plėtros, 2000-01-31 išduota pažyma, 3301-L12B/P33000-V
© Nacionalinė žemės tarnyba prie ŽŪM, 1998-2000,DR1:1ILT
© Nacionalinė žemės tarnyba prie ŽŪM, 2005-2011 Ašinių ir gatvių duomenys.
© VI Registrų Centras, 2011;Lietuvos Respublikos aeogeoms teritorijų valstybės kadastro duomenys.
© Valstybinė saugomų teritorijų tarnyba prie Aplinkos ministerijos, 2008

Mastelis 1:5000
50 0 50 100 metrų

Projekto "Rail Baltica" geležinkelio linijos Kaunas - Vilnius susisiekimo komunikacijų inžinerinės infrastruktūros vystymo planas ir poveikio aplinkai vertinimas.
Planuojamos situacijos (2056 m.) geležinkelio transporto sukeliamo triukšmo sklaidos modeliavimo rezultatų schema (Ldiena).

Lapas Nr. 11

Lazdėnų k.

Šiulgiškių k.

Elektrėnų sav.

Alksnos k.

Daubų vs.

Vingelių vs.

Jotelionų k.

Paneriškių k.

Vilniaus r. sav.

CH 30+000

CH 29+000

CH 28+000

Trakų r. sav.

Balčiūnų k.

Rykantų k.

Žemųjų Semeniukų k.

Aukštųjų Semeniukų k.

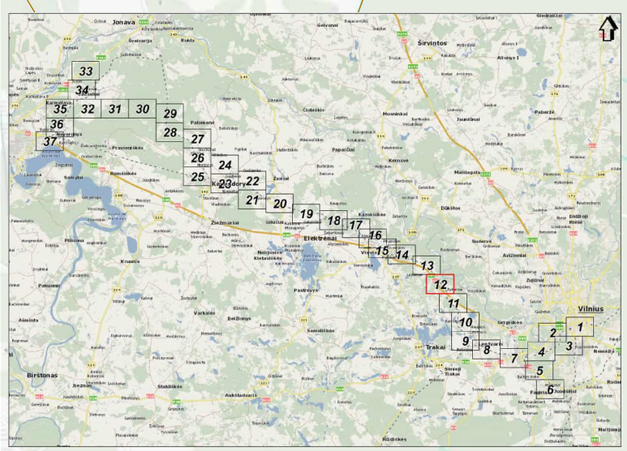

Žemėlapio sudėtyje panaudota:
© ĮĮAB Intro Baltic, 2010Išskyrtinės teisės saviems tikslams, 2011
© Nacionalinė žemės tarnyba prie ŽŪM, 1998-2005 GIS-Centras, 2005-2011 ORTHO5000-V
© Nacionalinė žemės tarnyba prie ŽŪM, 1998-2005 DRT/TK25
© Nacionalinė žemės tarnyba prie ŽŪM, 2005-2011 Ašinės ir gatvių duomenys.
© VI Registrų Centras, 2011 Lietuvos Respublikos žemėlapių teisėtoji valdytojai leidėjai duomenys.
© Valstybinė saugomų teritorijų tarnyba prie Aplinkos ministerijos, 2008

SWECO
©UAB "Sweco Lietuva", 2024
Ozo g. 12A, LT-08200 Vilnius
T. +370 5 212 07 81
www.sweco.lt

Mastelis 1:5000

50 0 50 100 metrų

Projekto "Rail Baltica" geležinkelio linijos Kaunas - Vilnius susisiekimo komunikacijų inžinerinės infrastruktūros vystymo planas ir poveikio aplinkai vertinimas.
Planuojamos situacijos (2056 m.) geležinkelio transporto sukeliamo triukšmo sklaidos modeliavimo rezultatų schema (Ldiena).

Lapas Nr. 12

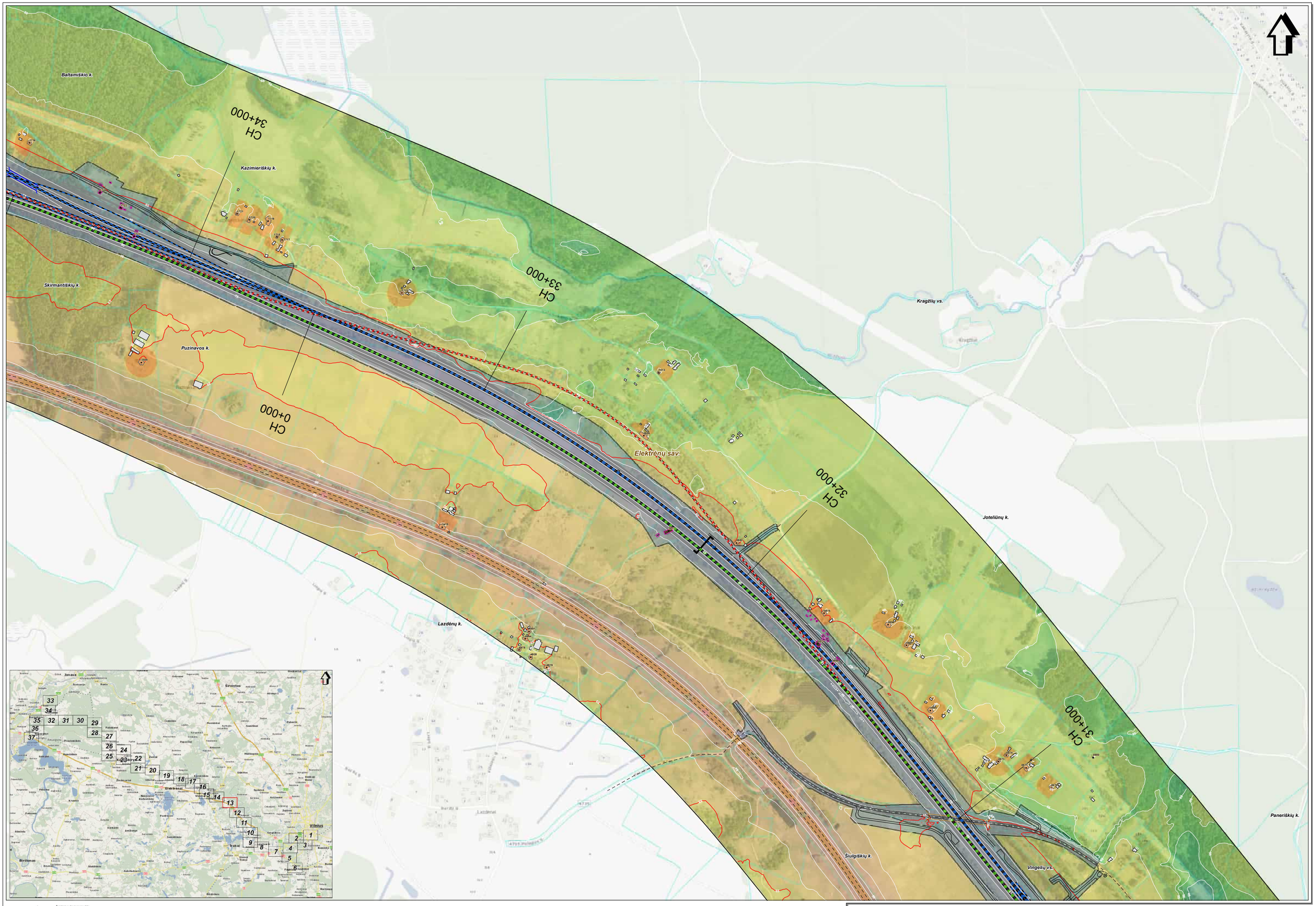
Baltamiškio k.
Kazimieriškių k.
Skirmantiškių k.
Puzinavos k.
Kragžlių vs.
Elektrėnų sav.
Joteliūnų k.
Lazdėnų k.
Šiulgiškių k.
Vingelių vs.
Paneriškių k.
CH 0+000
CH 32+000
CH 33+000
CH 34+000
CH 31+000
Jonava
Širvintos
Vilnius
Elektrėnai
Trakai
Baltoji Vokė
Nemenčinė
Ukmergė
Kaišiadorys
Ignalina
Molėtai
Širvintos
Birštonas
Alytus
Kaunas
Prienai
Kalvarija
Kudirkos Naumiestis
Šakiai
Vilkaviškis
Kazlų Rūda
Marijampolė
Kybartai
Pagėgiai
Šilutė
Šilalė
Tauragė
Jurbarkas
Raseiniai
Kelmė
Šiauliai
Joniškis
Pakruojis
Biržai
Rokiškis
Panevėžys
Kupiškis
Anykščiai
Utena
Zarasai
Visaginas
Ignalina
Molėtai
Švenčionys
Šalčininkai
Trakai
Vilnius
Elektrėnai
Ukmergė
Kaišiadorys

CH 35+000
CH 36+000
CH 37+000
CH 38+000
CH 1+000
CH 2+000
CH 3+000
CH 4+000
Kazimierjiskiy k.
Skirmantiskiy k.
Lazdinu k.
Pužinavos k.
Maironio k.
Elektrėnų sąv.
Dumblio k.
Baltimiskio k.
Esrinios vs.
Vatiskiu k.
Balceriskiu k.
Šalupės k.
Mastelis 1:5000
50 0 50 100 metų
Projekto "Rail Baltica" geležinkelio linijos Kaunas - Vilnius susisiekimo komunikacijų inžinerinės infrastruktūros vystymo planas ir poveikio aplinkai vertinimas.
Planuojamos situacijos (2056 m.) geležinkelio transporto sukeliamo triukšmo skaičiaus modelinimo rezultatų schema (Lakena).
Lapas Nr. 14

Alesrinkų k.

Pilypiškių k.

Šaltupės k.

Vievio m.

Elektrėnų sav.

Varliškių k.

Balceriškių k.

Pylimų k.

Zabakos k.

Malūnėlio k.

CH 39+000

CH 38+000

CH 7+000

CH 6+000

CH 5+000

CH 4+000

Jonava
Širvintos
Vilnius
Elektrėnai
Trakai
Birštonas
Kaišiadorys
Kaunas
Ukmergė
Širvintos
Šalčininkai
Nemenčinė
Vilniaus r.
Kaišiadorių r.
Ukmergės r.
Trakų r.
Kaunas r.
Jonavos r.
Šiauliai
Panevėžys
Klaipėda
Marijampolė
Alytus
Tauragė
Telšiai
Utena
Mažeikiai
Šilutė
Ignalina
Druskininkai
Lazdijai
Šilalė
Pagėgiai
Neringa
Palanga
Šventoji
Nida
Juodkrantė
Smiltynė
Ventė
Kretinga
Šventoji

SWECO
© UAB "Sweco Lietuva", 2024
Olų g. 30, LT-08243 Vilnius
Tel. (8 5) 262 2501
www.sweco.lt

Žemėlapio sudėtyje panaudota:
© Lietuvos Respublika, Nacionalinių žemės tarnybų ugnies saugiosios, 2021;
© DJ Planwebda plankas, 2000-01-31 Ukmės planas, 3301/12/DM/00000-V
© Nacionalinė žemės tarnyba prie ŽŪM, 1998-2000;DRT/GLT
© Nacionalinė žemės tarnyba prie ŽŪM, 2005-2011;Aplinkos ir gamtos duomenys.
© VI Registrų Centras, 2011;Lietuvos Respublikos aeogeoms teritorijų valstybės kadastro duomenys.
© Valstybinė saugomų teritorijų tarnyba prie Aplinkos ministerijos, 2008

Mastelis 1:5000
50 0 50 100 metrų

Projekto "Rail Baltica" geležinkelio linijos Kaunas - Vilnius susisiekimo komunikacijų inžinerinės infrastruktūros vystymo planas ir poveikio aplinkai vertinimas.
Planuojamos situacijos (2056 m.) geležinkelio transporto sukeliamo triukšmo sklaidos modeliavimo rezultatų schema (Ldiena).

Lapas Nr. 16

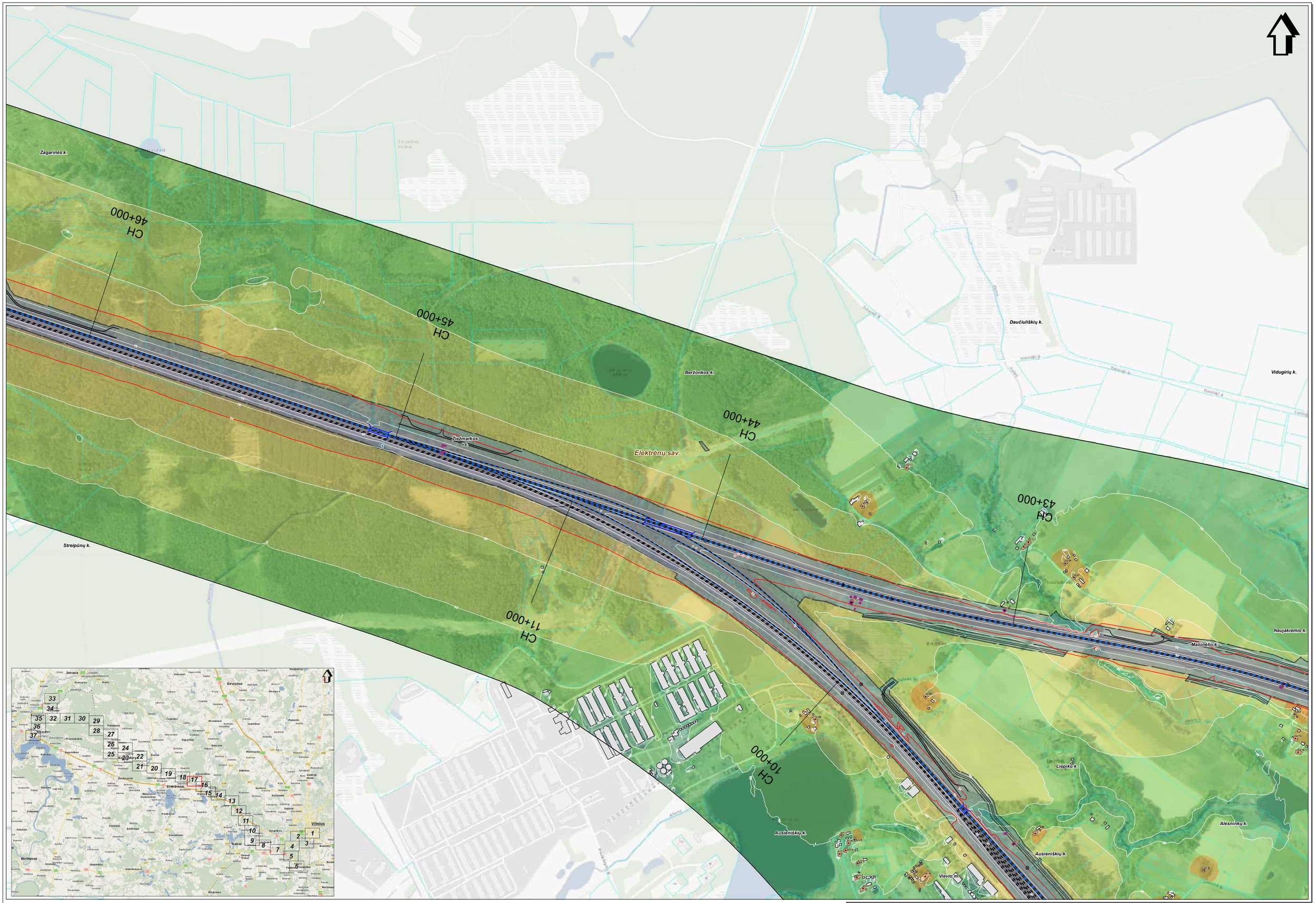

SWECO
SWECO "Transto Lietuva" JSDB
Ūmės g. 12A, LT-08200 Vilnius
Tel. (8 5) 212 3 321
www.sweco.lt

Žemėlapio sudėtyje panaudota:
© ŽGIS mint-Baltic, 2010©Aplinkos apsaugos agentūra, 2011
© Nacionalinė žemės tarnyba prie ŽŪM, 1998-2000,©GIS-Centras,©TOPGIS©2000 V
© Nacionalinė žemės tarnyba prie ŽŪM, 1998-2000,©ORTHO2
© Nacionalinė žemės tarnyba prie ŽŪM, 2000-2011 Ashesa ir geitsu duomenys.
© LR Registrų Centras, 2011,©Lietuvos Respublikos saugomų teritorijų valstybės kadastro duomenys.
© Valstybinė saugomų teritorijų tarnyba prie Kultūros ministerijos, 2008

Mastelis 1:5000
50 0 50 100 metrų

Projekto "Rail Baltica" geležinkelio linijos Kaunas - Vilnius susisiekimo komunikacijų inžinerinės infrastruktūros vystymo planas ir poveikio aplinkai vertinimas.
Planuojamos situacijos (2056 m.) geležinkelio transporto sukeliamo triukšmo sklaidos modeliavimo rezultatų schema (Ldiena).

Lapas Nr. 17

Kaugonių k.

Kaugonių k.

Kaugonių k.

Kaugonių k.

Kaišiadorių r. sav.

Kaišiadorių r. sav.

Skynimų k.

Žagarinė

CH 50+000

CH 49+000

CH 48+000

CH 47+000

CH 46+000

Pūstakiemio k.

Gervaraisčio k.

Žagarinės k.

Elektrėnų sav.

Migučionių k.

Žebertonių k.

Abromiškių k.

Streipūnų k.

Jonava

Šventos

Elektrėnai

Vilnius

Trakai

Birštonas

Mastelis 1:5000

50 0 50 100 metrų

SWECO
© UAB "Sweco Lietuva", 2009
Ozo g. 12A, LT-08200 Vilnius
Tel. (8 5) 262 2501
www.sweco.lt

Žemėlapio sudėtyje panaudota:
© UAB Hnit-Baltic, 2010 Orto(ortofotų) rajono sienelės, 2001
© Valstybės žemės tarnyba prie ŽŪM, 1998-2000 Orto10RGB, 2003-2005
© Geodezinės duomenų bankuja prie ŽŪM, 1998-2000,GRT10LT
© Nacionalinė žemės tarnyba prie ŽŪM, 2000-2011 Adresų ir gatvių duomenys.
© LR Registrų Centras, 2011 Lietuvos Respublikos savaitinių teritorijų valstybės kadastro duomenys.
© Valstybinė saugomų teritorijų tarnyba prie Aplinkos ministerijos, 2008

Projekto "Rail Baltica" geležinkelio linijos Kaunas - Vilnius susisiekimo komunikacijų inžinerinės infrastruktūros vystymo planas ir poveikio aplinkai vertinimas.
Planuojamos situacijos (2056 m.) geležinkelio transporto sukeliamo triukšmo sklaidos modeliavimo rezultatų schema (Ldiena).

Lapas Nr. 18

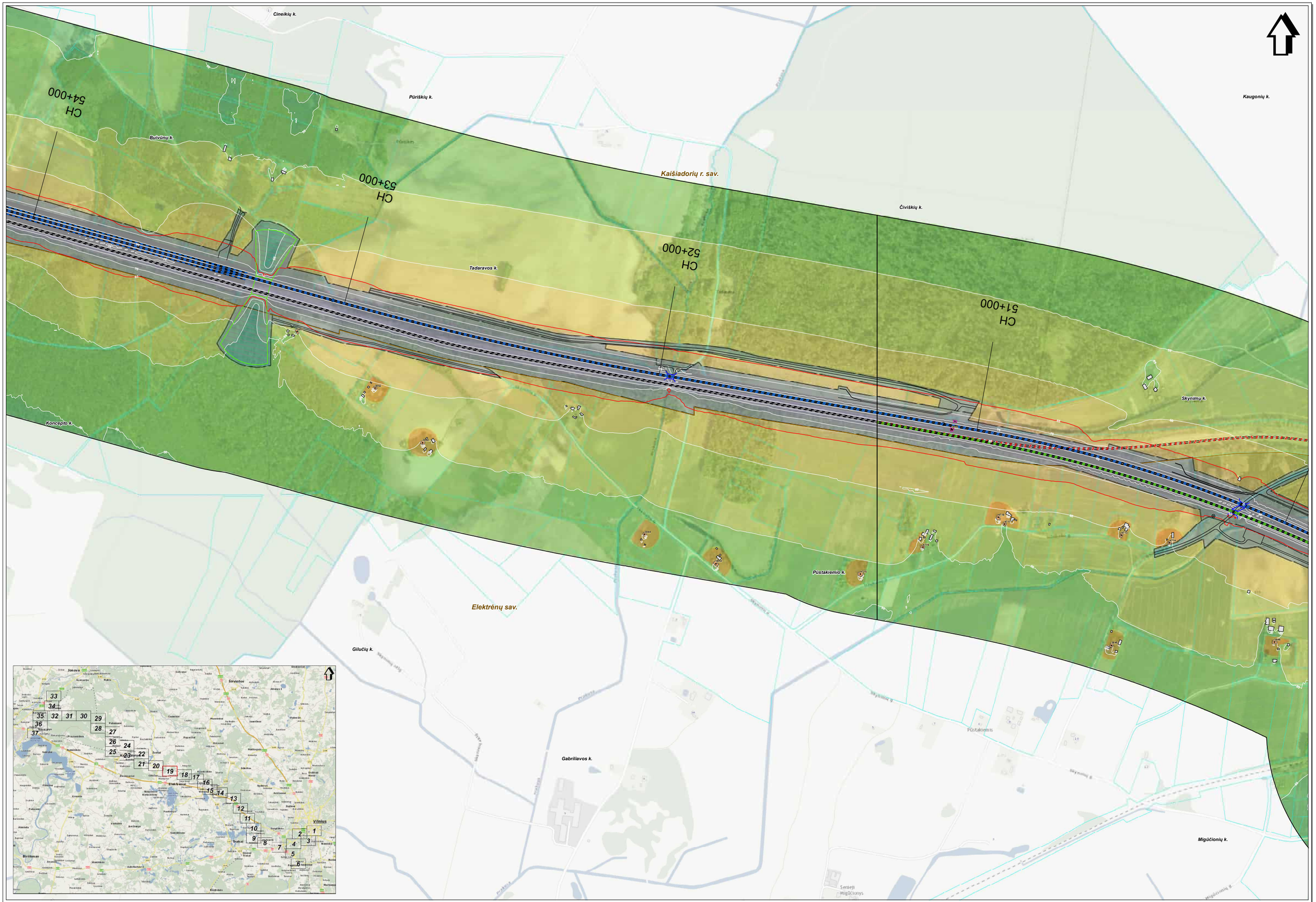

SWECO
© UAB "Sweco Lietuva", 2024
Olų g. 30, LT-08243 Vilnius
Tel. (8 5) 262 2575
www.sweco.lt

Žemėlapis sudarytas panaudoje:
© Lietuvos Respublikos teisės aktų informacinės sistemos viešojoje dalyje, 2001;
© DP Perkeltinės jūrinės, 2000-06-30 Išleisti jūrinės, 2001-11-7;DP43S0000-V
© Nacionalinė žemės tarnyba prie ŽŪM, 1998-2005;DR71527
© Nacionalinė žemės tarnyba prie ŽŪM, 2005-2011 Arkeo y gatvių duomenys.
© VI Registrų Centras, 2011;Lietuvos Respublikos savivaldybių teritorijų, vietovardžio kodavimo duomenys.
© Valstybinė saugomų teritorijų tarnyba prie Aplinkos ministerijos, 2008

Mastelis 1:5000
50 0 50 100 metrų

Projekto "Rail Baltica" geležinkelio linijos Kaunas - Vilnius susisiekimo komunikacijų inžinerinės infrastruktūros vystymo planas ir poveikio aplinkai vertinimas.
Planuojamos situacijos (2056 m.) geležinkelio transporto sukeliamo triukšmo skaidos modeliavimo rezultatų schema (Ldiena).

Lapas Nr. 19

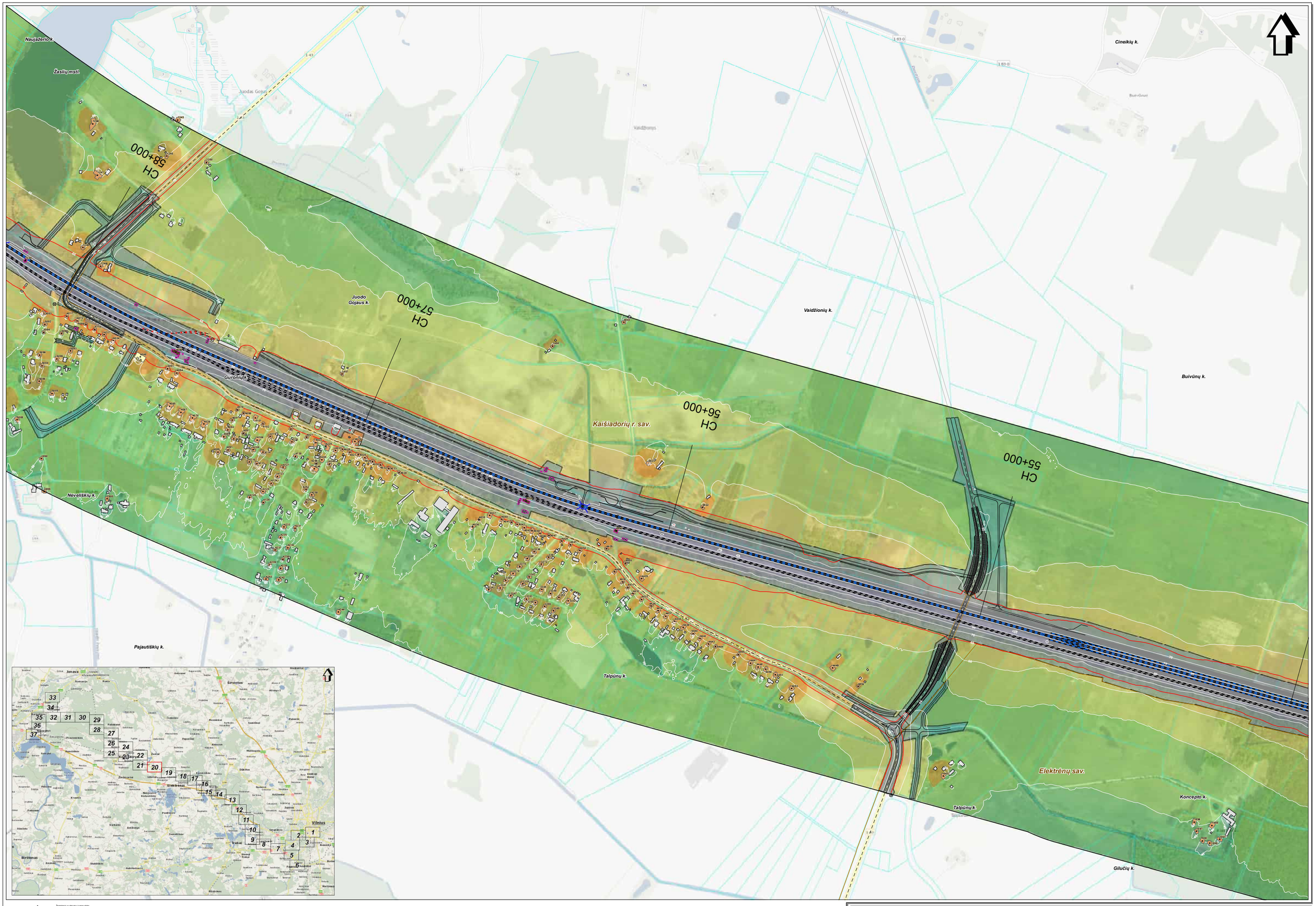

SWECO
© UAB "Sweco Lietuva", 2024
Ozo g. 10A, LT-08200 Vilnius
Tel. (8 5) 262 2021
www.sweco.lt

Žemėlapio sudėtyje panaudota:
© UAB Inn data, 2010 Išskyrinių rajono savivaldybės, 2001;
© EJ Perkeltinės ybės, 2000-01-31 Gilinės ybės, 2001-12-28KS0000-V
© Lietuvos Respublikos ūkio ministro, 2001-12-28 ISAKYMAS
© Nacionalinė žemės tarnyba prie ŽŪM, 2005-2011 Adresų ir gatvių duomenys;
© VJ Regitra, Centras, 2011 Lietuvos Respublikos saugomų teritorijų valstybės kadastro duomenys;
© Valstybinė saugomų teritorijų tarnyba prie Aplinkos ministerijos, 2008

Mastelis 1:5000
50 0 50 100 metrų

Projekto "Rail Baltica" geležinkelio linijos Kaunas - Vilnius susisiekimo komunikacijų inžinerinės infrastruktūros vystymo planas ir poveikio aplinkai vertinimas.
Planuojamos situacijos (2056 m.) geležinkelio transporto sukeliamo triukšmo sklaidos modeliavimo rezultatų schema (Ldiena).

Lapas Nr. 20

Kriaučiškių k.

Rečionių k.

Kriaučiškių k.

Gerų Vakarų k.

Kasilionių k.

Paltininkų k.

Paltininkų k.

Naujažerio k.

CH 59+000

Kaišiadorių r. sav.

Guronių k.

Dalinonių k.

Pajautiškių k.

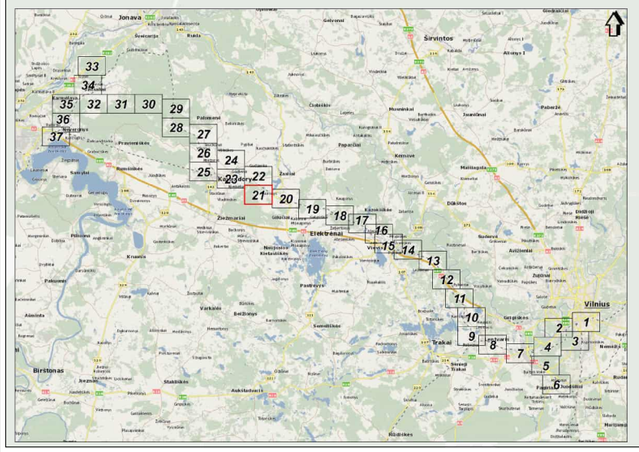

SWECO
© UAB "Sweco Lietuva", 2024
Otto g. 18, LT-01127 Vilnius
Tel. (8 5) 262 2001
www.sweco.lt

Žemėlapio sudėtyje panaudota:
© Lietuvos Respublikos Aplinkos ministerijos rajono savivaldybės, 2001;
© D.Paleviciaus planas, 2000-09; © Ortofoto planas, 2001 LT2SR43000-V
© Nacionalinė žemės tarnyba prie ŽŪM, 1998-2005;DR71017
© Nacionalinė žemės tarnyba prie ŽŪM, 2005-2011 Arkaeo v gatvių duomenys.
© VI Registrų Centras, 2011;Lietuvos Respublikos saugomų teritorijų vektoriaus duomenys.
© Valstybinė saugomų teritorijų tarnyba prie Aplinkos ministerijos, 2008

Mastelis 1:5000

50 0 50 100 metrų

Projekto "Rail Baltica" geležinkelio linijos Kaunas - Vilnius susisiekimo komunikacijų inžinerinės infrastruktūros vystymo planas ir poveikio aplinkai vertinimas.
Planuojamos situacijos (2056 m.) geležinkelio transporto sukeliamo triukšmo sklaidos modeliavimo rezultatų schema (Ldiena).

Lapas Nr. 21

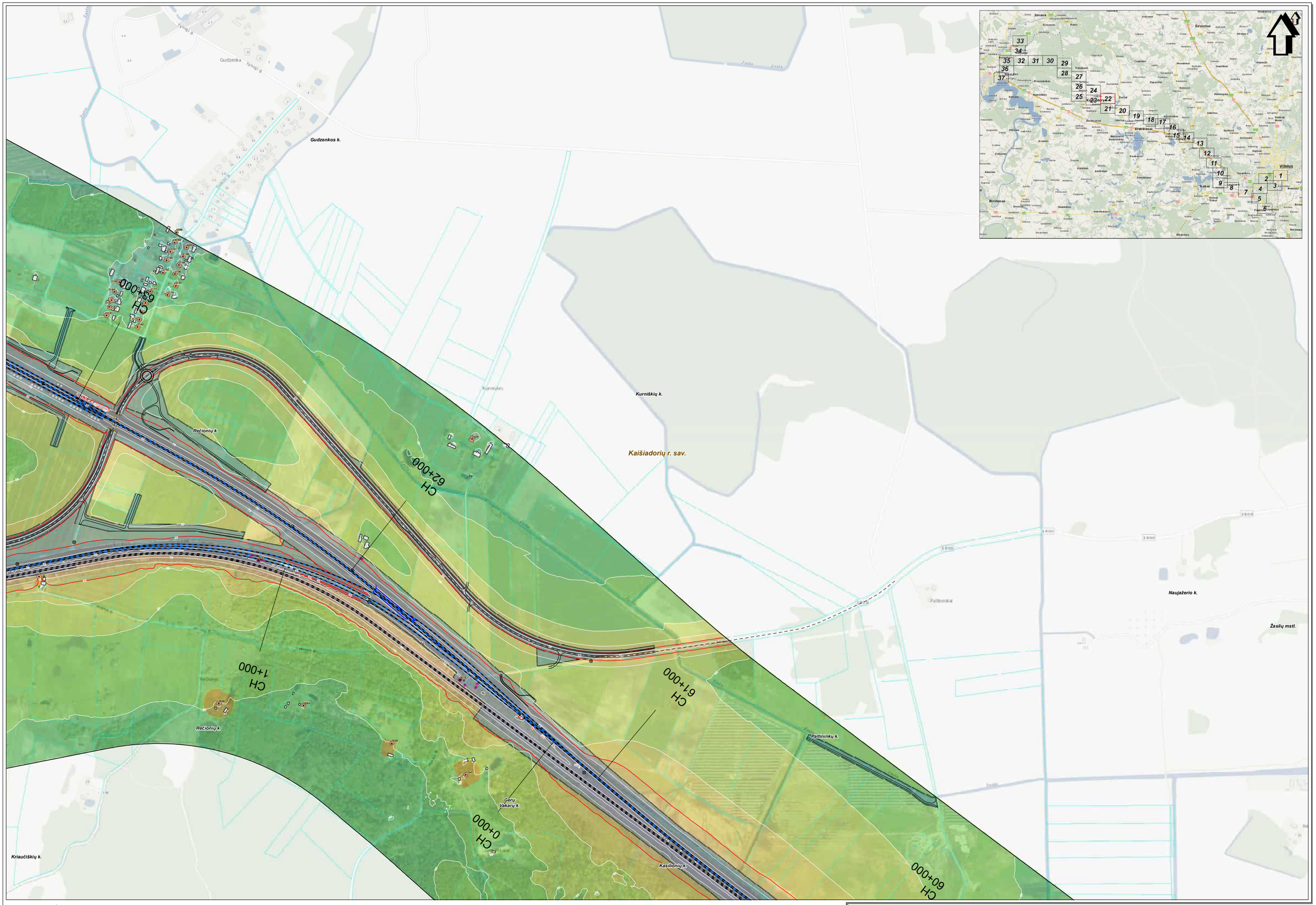

SWECO
Gedimino pr. 27, LT-01103 Vilnius
Tel. (8 5) 262 2021
www.sweco.lt

Žemėlapio sudėtinių panaudotos:
© LGKC nint duom., 2010;Sukauptų rajono aerofotrišės, 2001;
© ©Parengtos planas, 2005;© © Vilnius planas, 2001;LT0DK5000-V
© Nacionalinės žemės tarnyba prie ŽŪM, 1999-2001;AR1767
© Nacionalinės žemės tarnyba prie ŽŪM, 2000-2010;Valstybės ir savivaldybės duomenys;
© VI Registrų centras, 2010;Valstybės ir savivaldybės žemėlapių vektoriniai duomenys;
© VAtlėjūnai saugomų teritorijų tarnyba prie Aplinkos ministerijos, 2008

Projekto "Rail Baltica" geležinkelio linijos Kaunas - Vilnius susisiekimo komunikacijų inžinerinės infrastruktūros vystymo planas ir poveikio aplinkai vertinimas.
Planuojamos situacijos (2056 m.) geležinkelio transporto sukeliamo triukšmo sklaidos modeliavimo rezultatų schema (Ldiena).

Lapas Nr. 22

Kalniškių k.

Gudienos k.

Bartaičių k.

Rečionių k.

Kaišiadorių m.

Kaišiadorių r. sav.

Kaišiadorėlių k.

Kiemelių k.

Kriaučiškių k.

CH 4+000

CH 3+000

CH 2+000

CH 1+000

CH 64

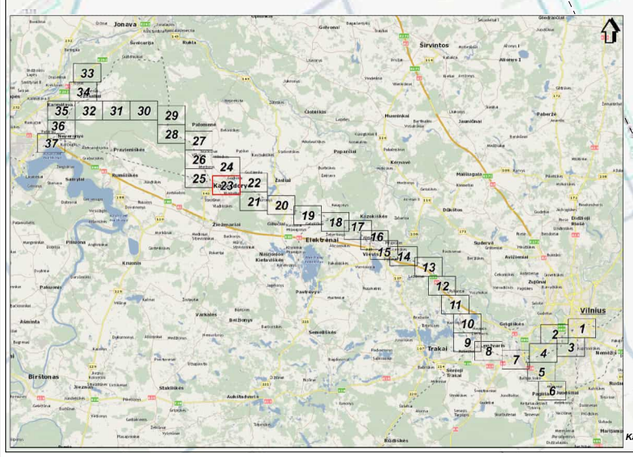

SWECO
© UAB "Sweco Lietuva", 2024
Ozo g. 12A, LT-08200 Vilnius
Tel. (8 5) 262 2021
www.sweco.lt

Žemėlapio sudarymui panaudota:
© UAB Intl data, 2010;Orkalėsių rajono savivaldybė, 2001
© Žyrmandos planas, 2000;© SE Vilniaus planas, 2001;LT28X30000-V
© Nacionalinė žemės tarnyba prie ŽŪM, 1998-2000;DR10m
© Valstybės žemės ūkio gamybinis-techninis centras, 2000;Ortofotografinių gatvių duomenys
© LT-Regionų Centras, 2011;Lietuvos Respublikos saugomų teritorijų valstybės kadastro duomenys.
© Valstybės saugomų teritorijų tarnyba prie Aplinkos ministerijos, 2008

Mastelis 1:5000

50 0 50 100 metrų

Projekto "Rail Baltica" geležinkelio linijos Kaunas - Vilnius susisiekimo komunikacijų inžinerinės infrastruktūros vystymo planas ir poveikio aplinkai vertinimas.
Planuojamos situacijos (2056 m.) geležinkelio transporto sukeliamo triukšmo sklaidos modeliavimo rezultatų schema (Ldiena).

Lapas Nr. 23

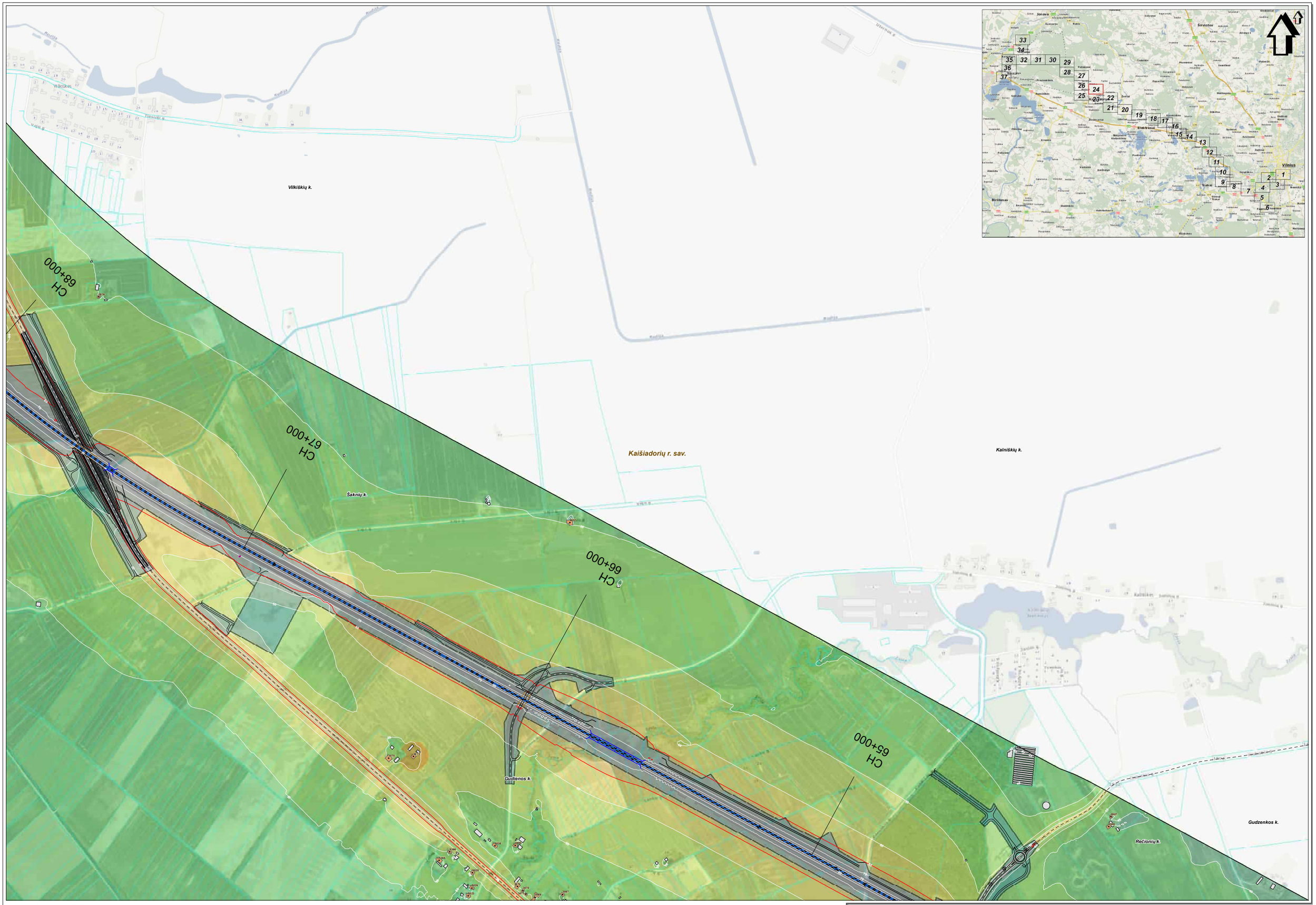

SWECO
UAB "Sweco Lietuva", 2024
Gen. direktorė Ingrida Kamuzienė
Tel. (8 5) 262 2021
www.sweco.lt

Žemėlapio sudėtyje panaudota:
© VĮ "Regitra" duomenų bazės žemėlapių rajono aerovaizdžiai, 2021;
© DJ Panevėžio planas, 2000-06-30 Išrinkus planas, 2001-LT-DIR3000-V
© Nacionalinė žemės tarnyba prie ŽŪM, 1998-2000;DR71027
© Valstybės įmonės Registrų centras, 2010 m. topografinės bazės ir ortofotų duomenys;
© LR Ringų Centras, 2010 m.kovo mėn.Respublikinės saugomų teritorijų vektorinės kadastro duomenys;
© Valstybinė saugomų teritorijų tarnyba prie Aplinkos ministerijos, 2008

Mastelis 1:5000
50 0 50 100 metrų

Projekto "Rail Baltica" geležinkelio linijos Kaunas - Vilnius susisiekimo komunikacijų inžinerinės infrastruktūros vystymo planas ir poveikio aplinkai vertinimas.
Planuojamos situacijos (2056 m.) geležinkelio transporto sukeliamo triukšmo sklaidos modeliavimo rezultatų schema (Ldiena).

Lapas Nr. 24

Šaknių k.

Gudienos k.

CH 8+000

CH 7+000

Miežonių k.

Kaišiadorių r. sav.

Kaišiadorių m.

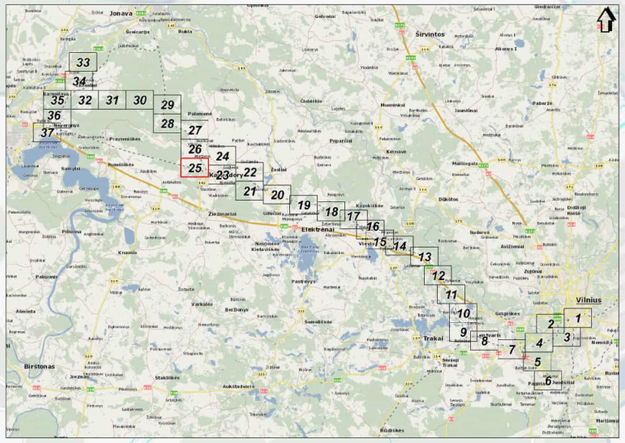
Jonava
Kaišiadorys
Rukla
Širvintos
Žeimelis
Pilonėnai
Prienai
Ukmergė
Paparčiai
Kietaviškės
Musninkai
Ignalinos
Pabiržė
Kalviškės
Molėtai
Dūkštos
Kernavė
Žeimėnai
Zarasai
Kazlų Rūda
Elektrėnai
Vievis
Sudervė
Žiežmai
Žaslai
Kaunas
Pakuonis
Pažaislis
Žiobiškis
Vilkyškės
Žeimenis
Vilnius
Gegužės
Trakai
Semeliškės
Aukštadvaris
Birštonas
Stakliškės
Kalvarija
Kybartai
Pagėgiai
Šilutė
Rusnė
Nemunas
Neris
Šventoji
Dubysa
Šyventa
Merkys
Žeimena
Ilgis
Ūla
Vilnia
Verkė
Baltoji Vokė
Žeimelis
Ūla
Ilgis

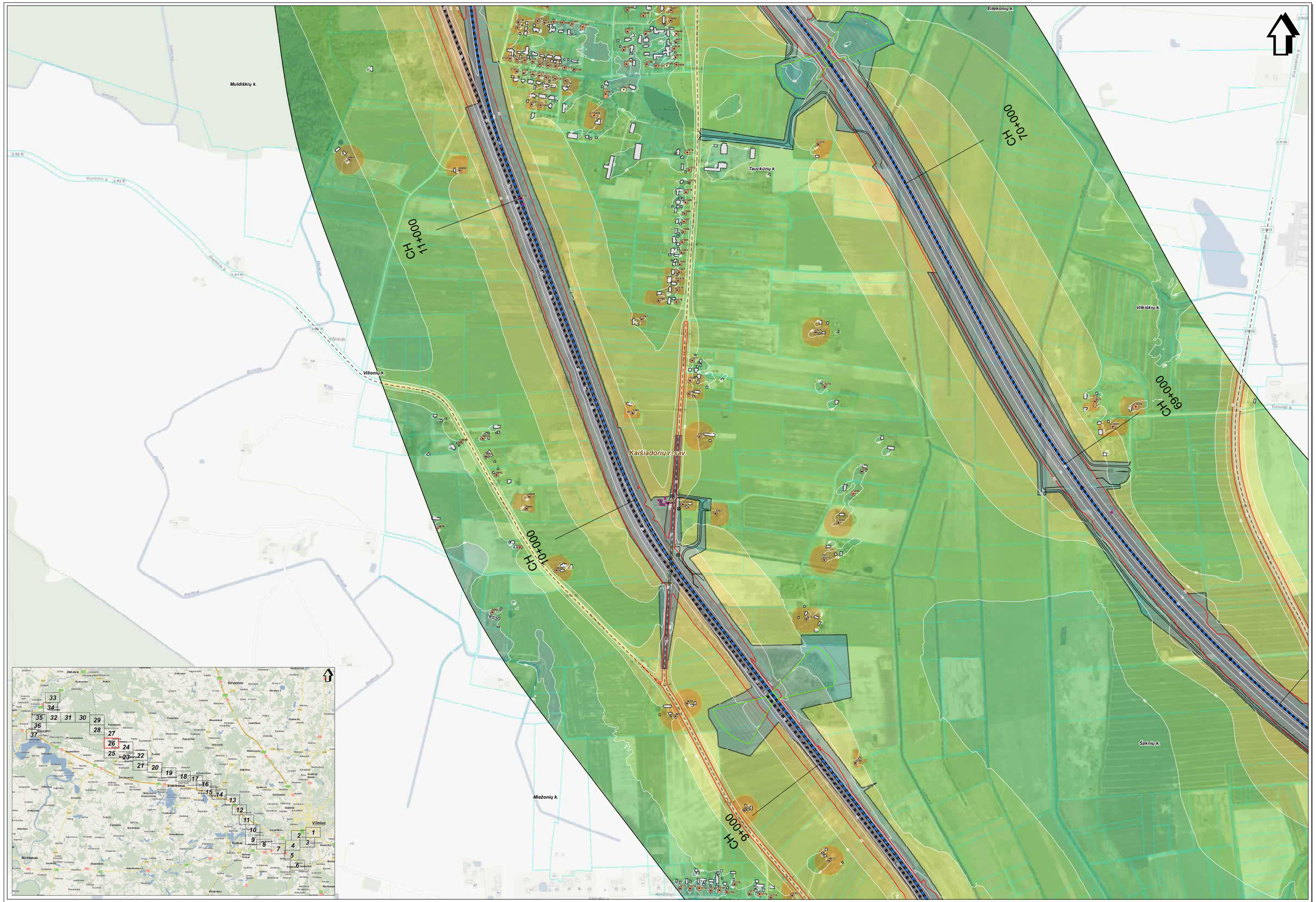

SWECO
©UAB "Sweco Lietuva", 2024
Ozo g. 12A, LT-08200 Vilnius
Tel. (8 5) 213 07 60
www.sweco.lt

Žemėlapio sudėtyje panaudota:
© ŪGIS mini-Baltic, 2010©Aplinkos(ų) apsos ministerija, 2021
© Nacionalinė žemės tarnyba prie ŽŪM, 1998-2000,©GIS-Centras, 2000©M3000-V
© Nacionalinė žemės tarnyba prie ŽŪM, 1998-2000,©MT-TRIZ
© Nacionalinė žemės tarnyba prie ŽŪM, 2000-2011 Ashesg ir gatvių duomenys.
© LR Aplinkos Ministerija, 2011©Lietuvos Respublikos saugomų teritorijų valstybės kadastro duomenys.
© Valstybinė saugomų teritorijų tarnyba prie Kultūros ministerijos, 2008

Mastelis 1:5000

50 0 50 100 metrų

Projekto "Rail Baltica" geležinkelio linijos Kaunas - Vilnius susisiekimo komunikacijų inžinerinės infrastruktūros vystymo planas ir poveikio aplinkai vertinimas.
Planuojamos situacijos (2056 m.) geležinkelio transporto sukeliamo triukšmo skaidos modeliavimo rezultatų schema (Ldiena).

Lapas Nr. 26

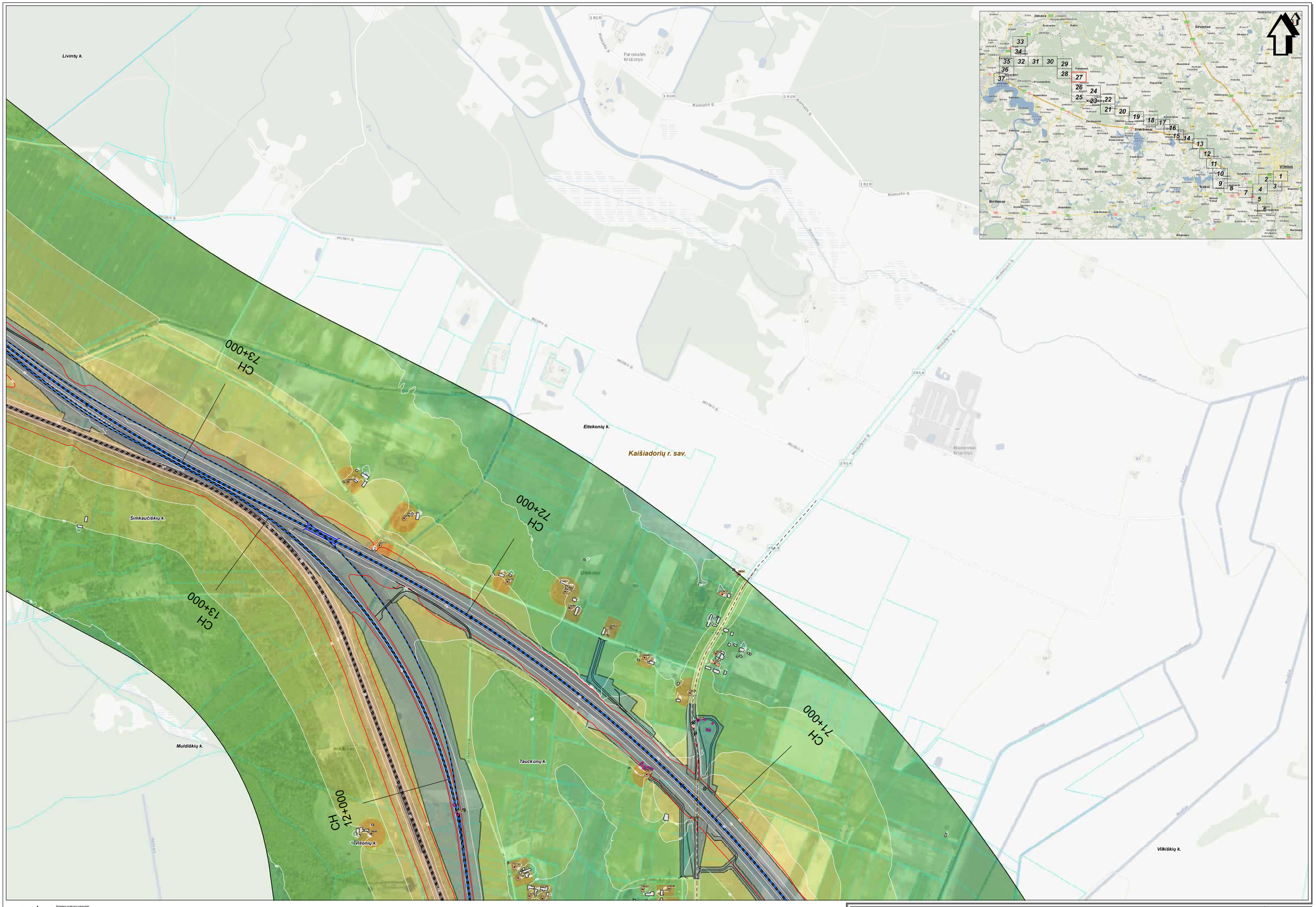

SWECO
SWECO LIETUVA, UAB
Ozo g. 10A LT-08200 Vilnius
Tel. (8 5) 262 2001
www.sweco.lt

Projekto "Rail Baltica" geležinkelio linijos Kaunas - Vilnius susisiekimo komunikacijų inžinerinės infrastruktūros vystymo planas ir poveikio aplinkai vertinimas.
Planuojamos situacijos (2056 m.) geležinkelio transporto sukeliamo triukšmo sklaidos modeliavimo rezultatų schema (Ldiena).

Lapas Nr. 27

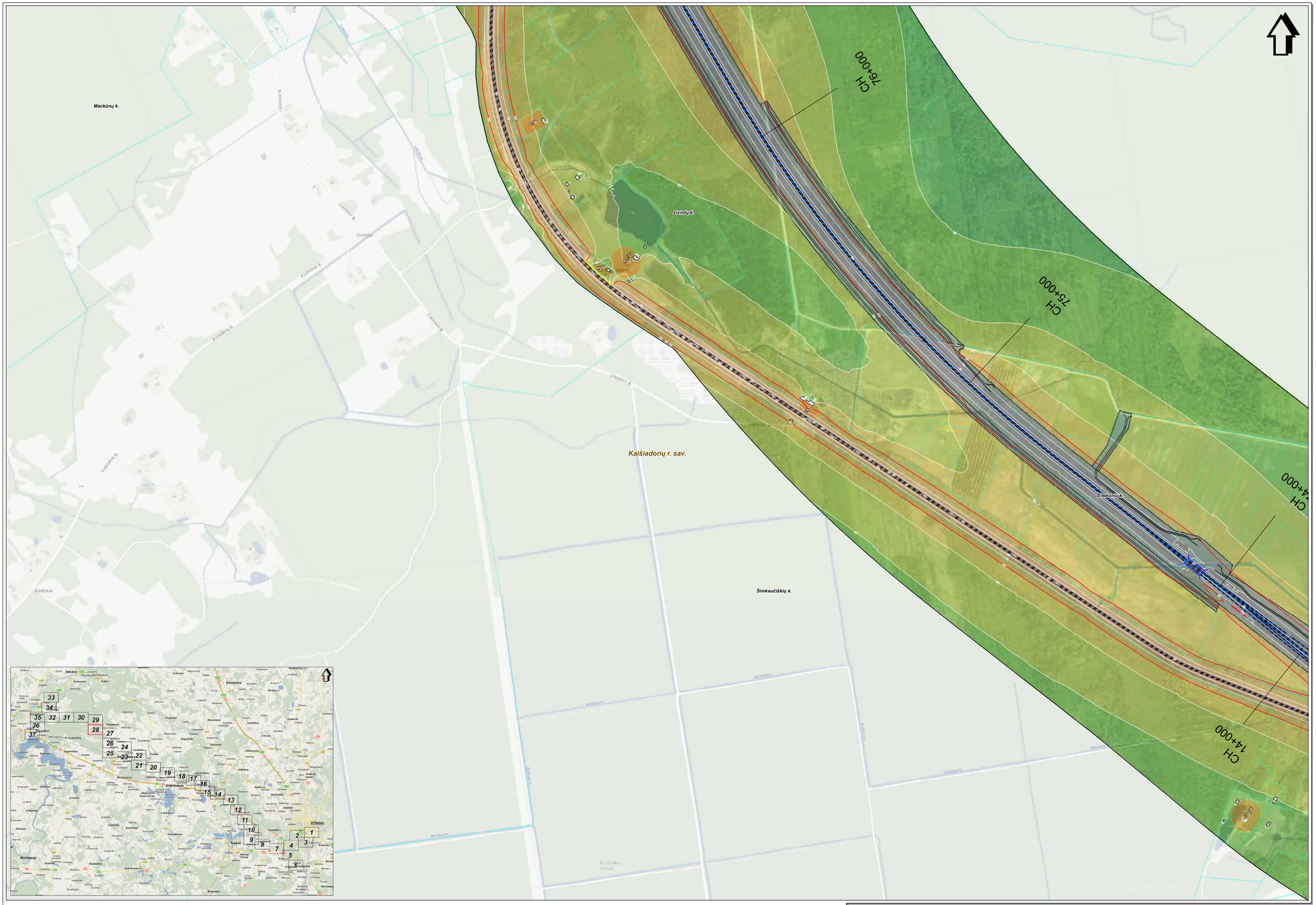

SWECO
©UAB "Sweco Lietuva", 2024
Ozo g. 12A, LT-08200 Vilnius
Tel. (8 5) 213 07 60
www.sweco.lt

Žemėlapio sudėtyje panaudota:
© GIAS mini-Baltic, 2010©Aukščiųjų rajonų savivaldybė, 2021
© Lietuvos Respublikos Aplinkos ministerija, 2010-2011©Sweco, 2010-2024©SWS0000-V
© Nacionalinė žemės tarnyba prie ŽŪM, 1998-2005©DMT/NLT
© Nacionalinė žemės tarnyba prie ŽŪM, 2005-2011©Aitvaras ir geriu duomenys.
© VI Registrų Centras, 2011©Lietuvos Respublikos žaugumų teritorijų valstybinė kadastro duomenys.
© Valstybinė saugomų teritorijų tarnyba prie Kultūros ministerijos, 2008

Mastelis 1:5000
50 0 50 100 metrų

Projekto "Rail Baltica" geležinkelio linijos Kaunas - Vilnius susisiekimo komunikacijų inžinerinės infrastruktūros vystymo planas ir poveikio aplinkai vertinimas.
Planuojamos situacijos (2056 m.) geležinkelio transporto sukeliamo triukšmo skaidos modeliavimo rezultatų schema (Ldiena).

Lapas Nr. 28

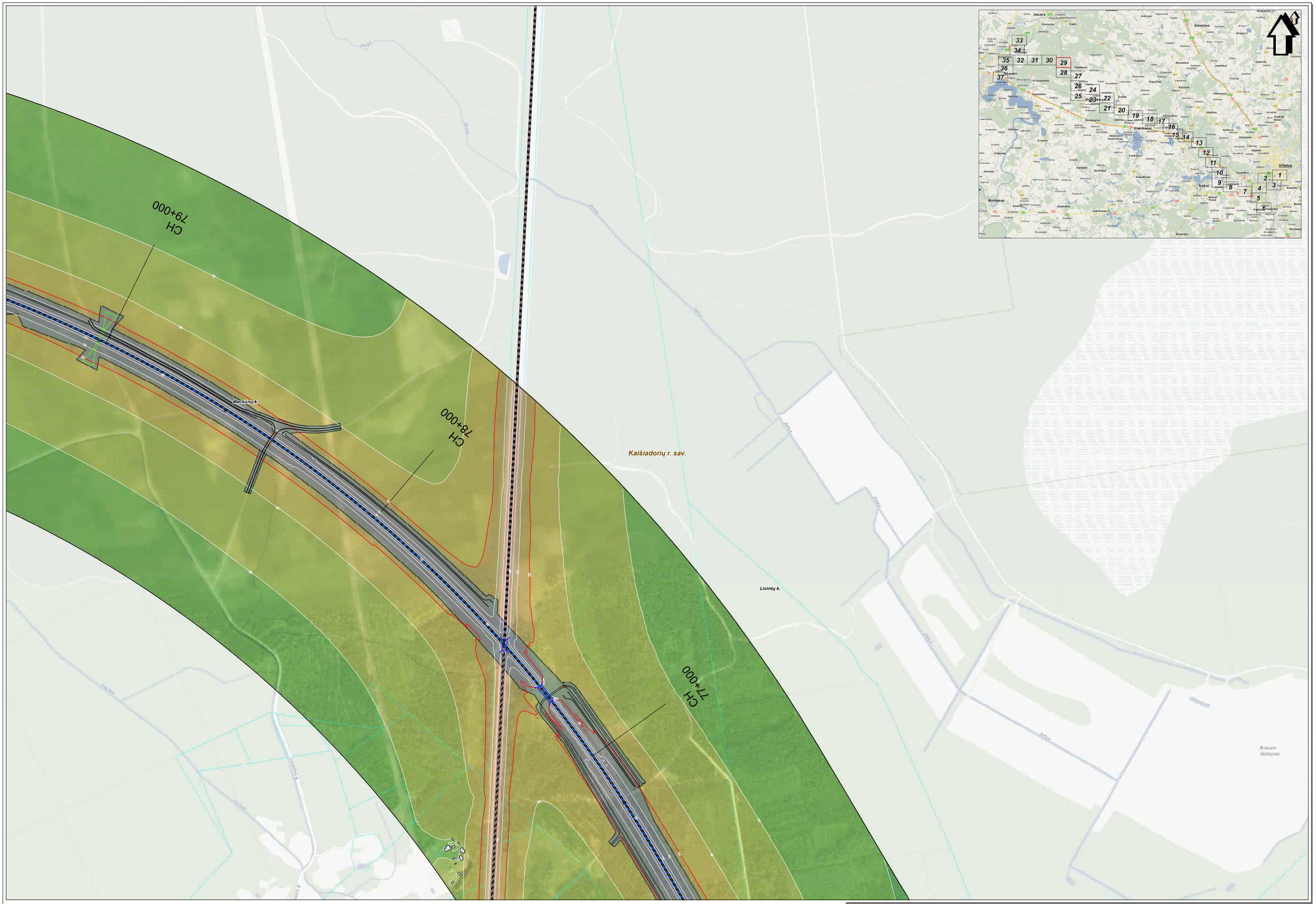
CH 79+000
CH 78+000
CH 77+000
Mačkūnų k.
Kaišiadorių r. sav.
Livintų k.
Jonava
Sirvintos
Vilnius
Birštonas
Elektrėnai
Trakai
Ilgonis
Ilgonis
Ilgonis

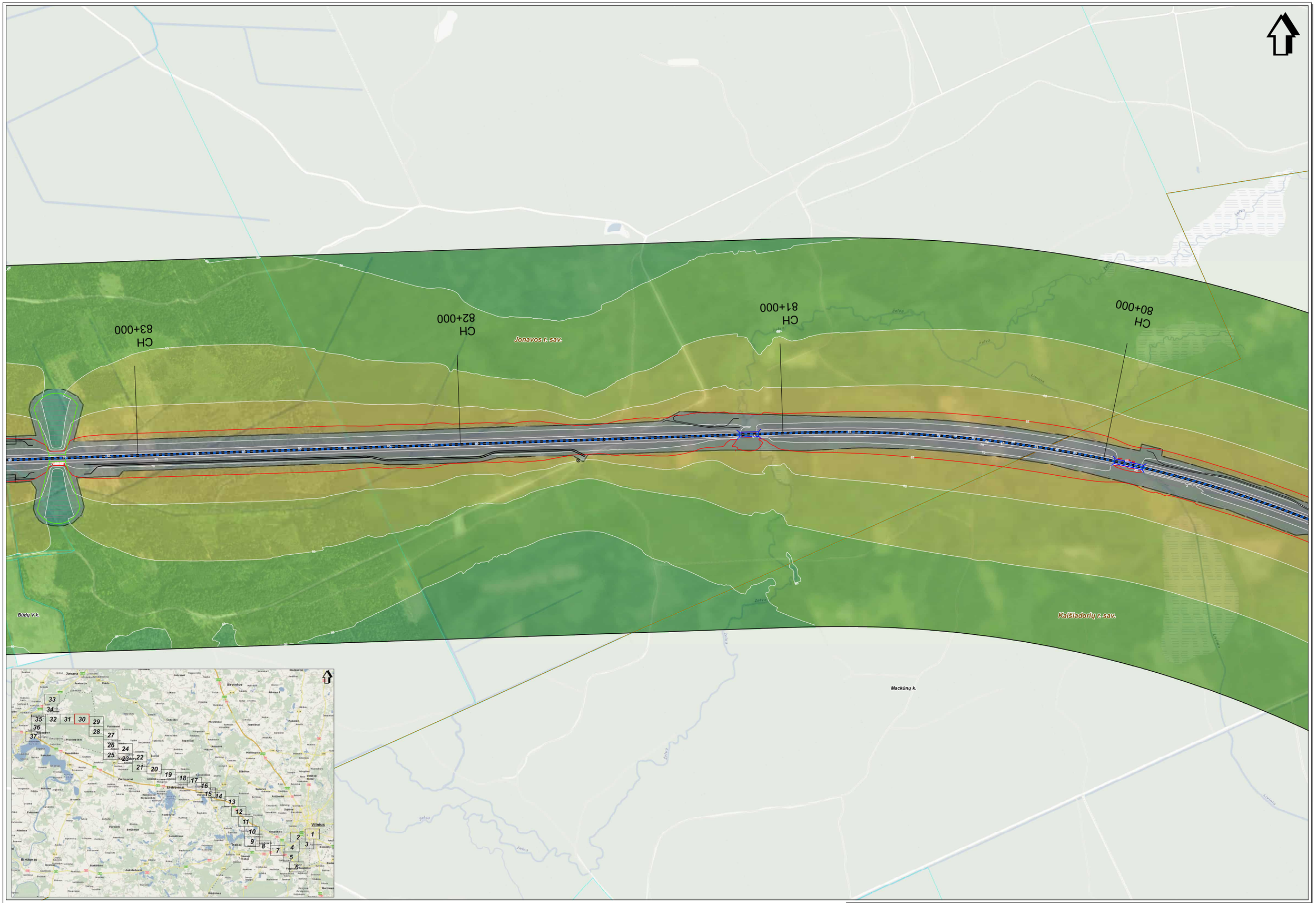
CH 80+000
CH 81+000
CH 82+000
CH 83+000
Jonavos r. sav.
Kaišiadorių r. sav.
Būdų V k.
Mackūnų k.
Želva
Livinta
Jonava
Sirvintos
Vilnius
Trakai
Elektrėnai
Kaišiadorys
Širvintos
Birštonas
Kietaviškės
Nemenčinė
Rūdiškės
Lentvaris
Paluknė
Žeimelis
Kalvarija
Rukla
Šventoji
Pravieniškės
Ramučiai
Kalnėnai
Kumelinės
Žaslai
Žiežmariai
Papečiai
Kernavė
Pabaisko
Paluoniai
Kaisiadorys
Pastrėvys
Varkinė
Beižuoga
Semeliškės
Aleksiotas
Gerdauliai
Gegužinės
Buivydai
Žvėrynas
Senasis Šalčininkai
Šalčininkai
Stabinkės
Aukštadvaris
Paberžė
Pagiriai
Nemenčinė
Rudamina
Dūkštos
Musninkai
Zarasėnai
Palanga
Kazlų Rūda
Jurbarkas
Gaižiūnai
Alytus I
Alytus II
Šventoji
Žeimelis
Kalvarija
Rukla

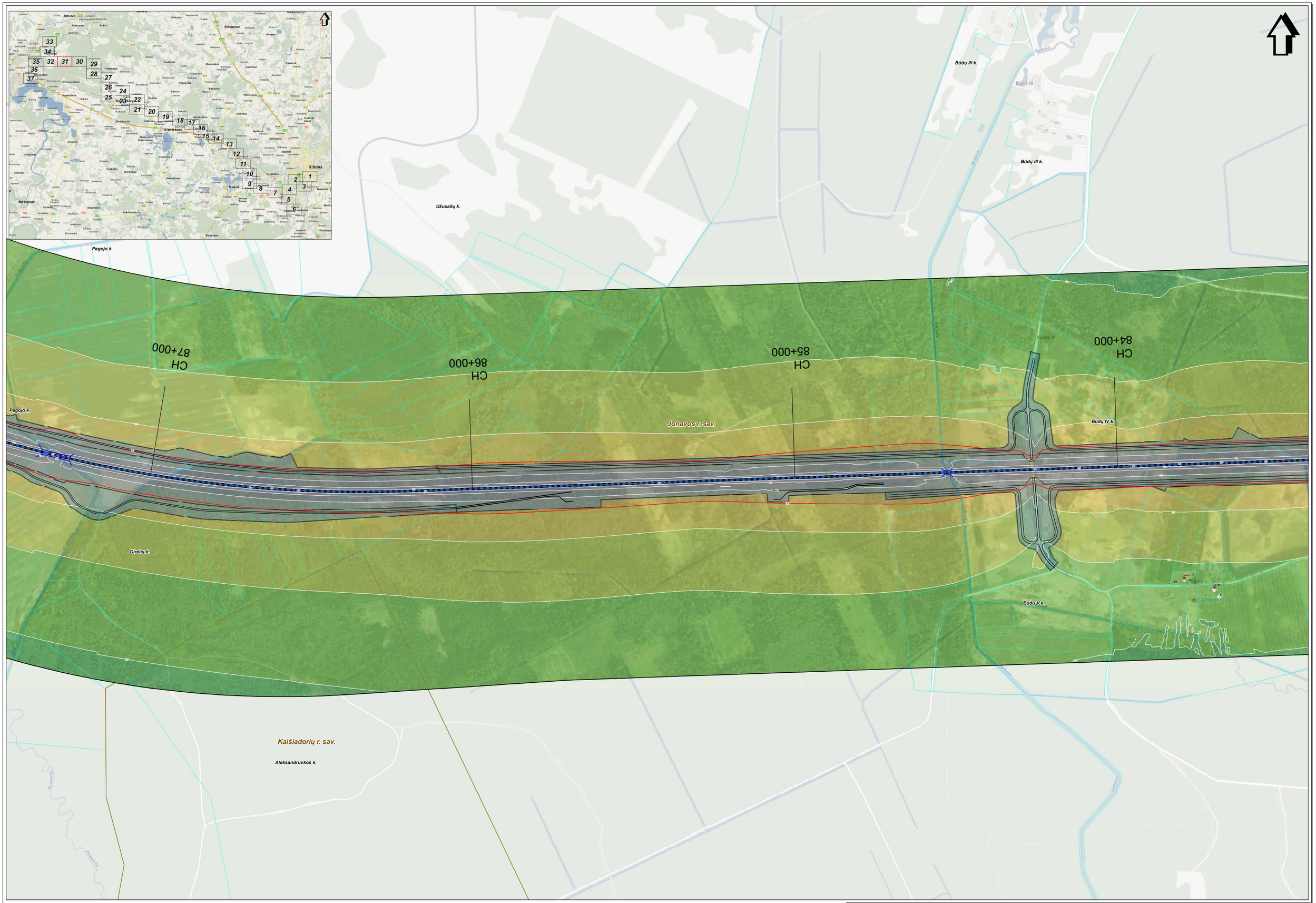

SWECO
©UAB "Sweco Lietuva", 2024
Ozo g. 12A, LT-08200 Vilnius
Tel. +370 5 212 07 00
www.sweco.lt

Žemėlapio sudėtyje panaudota:
© GIS&R Hnit-Baltic, 2020 (Kaišiadorių rajono savivaldybė, 2021)
© Valstybės įmonės Registrų centras, 2020 (Topografinė bazė, 2021.17.T2SK35000-V
© Racionalaus žemės turėjimo pro ŽGIK, 1998-2005 (0971927
© Racionalaus žemės turėjimo pro ŽGIK, 2003-2011 Adresų ir gatvių duomenys
© Valstybės žemės ir jos išteklių tvarkymo informacinė sistema (ŽIŽIS) Žemėlapiai ir žemės ūkio paskirties žemės duomenys.
© Valstybinė žemėgrėdų ir žemės kadastro pro-kuratūros nominalizacija, 2002

Mastelis 1:5000
50 0 50 100 metrų

Projekto "Rail Baltica" geležinkelio linijos Kaunas - Vilnius susisiekimo komunikacijų inžinerinės infrastruktūros vystymo planas ir poveikio aplinkai vertinimas.
Planuojamos situacijos (2056 m.) geležinkelio transporto sukeliamo triukšmo sklaidos modeliavimo rezultatų schema (Ldiena).

Lapas Nr. 31

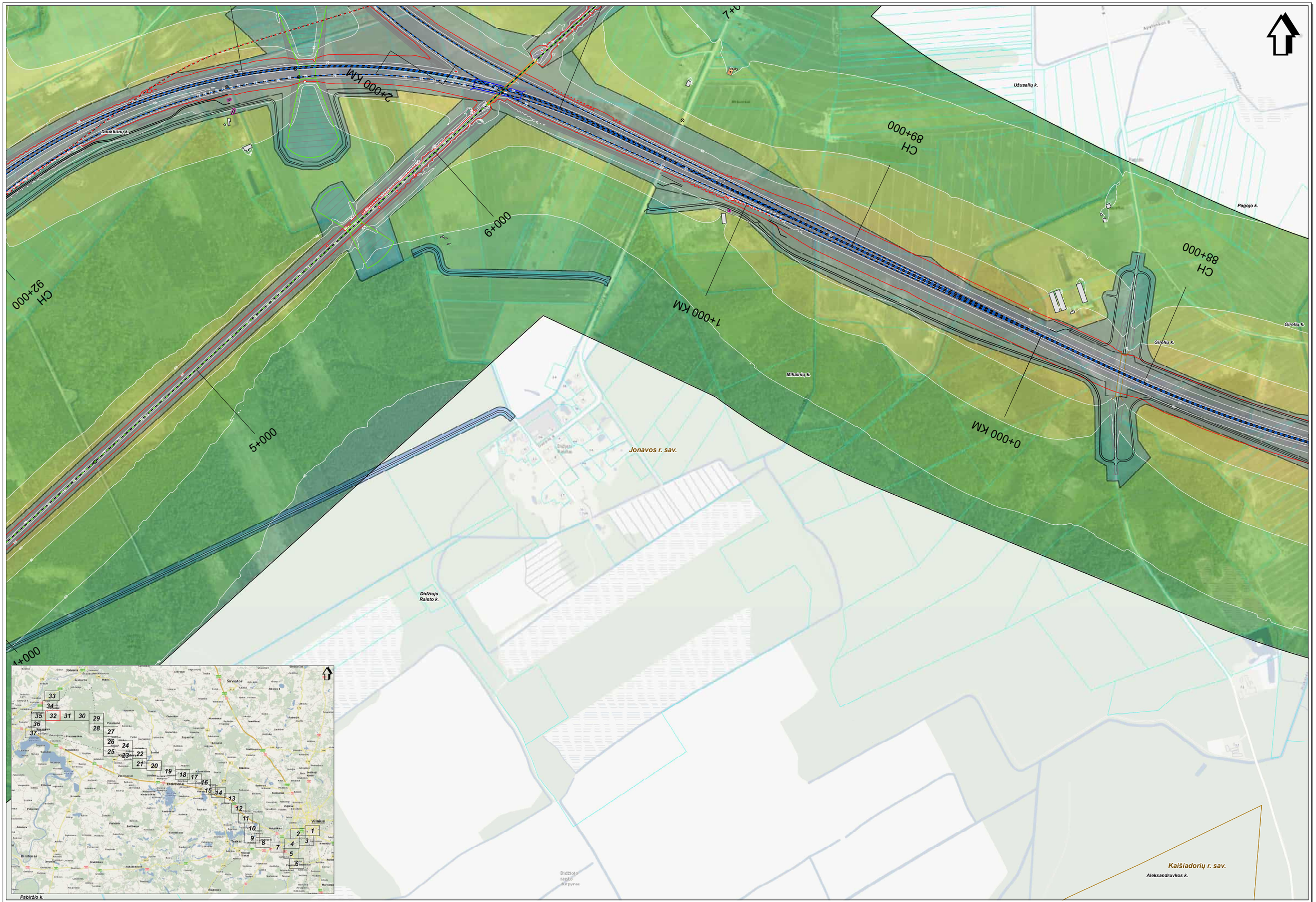

SWECO
© UAB "Sweco Lietuva", 2024
Olų g. 30, LT-08243 Vilnius
Tel. (8 5) 262 2001
www.sweco.lt

Žemėlapio sudėtyje panaudota:
© Lietuvos Respublikos Aplinkos ministerijos rajono savivaldybės, 2001;
© D.Parkevičiūtė piešė, 2000-05 D.Glinskė piešė, 3351LT2BR30000-V
© Nacionalinė žemės tarnyba prie ŽŪM, 1998-2005;DR71527
© Nacionalinė žemės tarnyba prie ŽŪM, 2005-2011 Arkeas ir geriausi duomenys.
© VI Registrų Centras, 2011;Lietuvos Respublikos žaugsmų tarnybų vaizdžiai skaitmeninė duomenys.
© Valstybinė saugomų teritorijų tarnyba prie Aplinkos ministerijos, 2008

Mastelis 1:5000
50 0 50 100 metrų

Projekto "Rail Baltica" geležinkelio linijos Kaunas - Vilnius susisiekimo komunikacijų inžinerinės infrastruktūros vystymo planas ir poveikio aplinkai vertinimas.
Planuojamos situacijos (2056 m.) geležinkelio transporto sukeliamo triukšmo sklaidos modeliavimo rezultatų schema (Ldiena).

Lapas Nr. 32

8+000 KM
7+000 KM
6+000 KM
Jonavos r. sav.
Svilonėlių k.
Išorių k.
Jonava
Širvintos
Vilnius
Elektrėnai
Trakai
Birštonas
Jašnogurka
Kauno g.
Ankstos g.
Aušros g.
Ašarų g.
Ašarų k.
Ašarų k.
Ašarų k

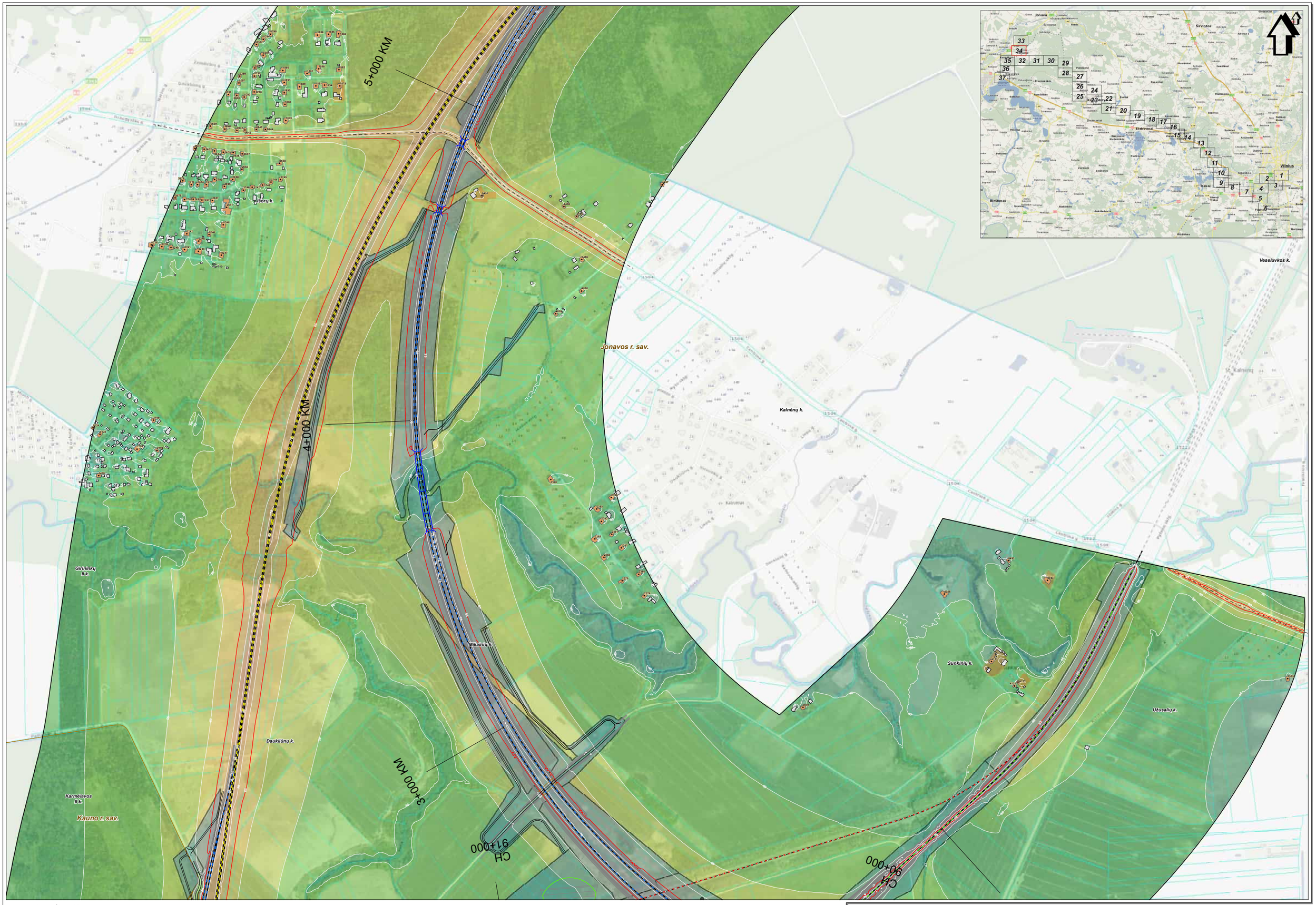

SWECO
©UAB "Sweco Lietuva", 2024
Ozo g. 10b, LT-08200 Vilnius
Tel. +370 5 213 07 00
www.sweco.lt

Žemėlapio sudėtyje panaudota:
© UAB "Sweco Lietuva", 2020 m. Kelio ašies, kelio ženklinimo, kilometrinio stulpelio duomenys.
© LR Ūkio ir inovacijų ministro 2020 m. gegužės 29 d. įsakymas Nr. 4-334 „Dėl Geodezinės ir kartografinės veiklos vykdymo taisyklės“ (Žinoma, 2020, Nr. 6-274).
© Nacionalinė žemės tarnyba prie ŽŪM, 1998-2005 DMT/NG25.
© Nacionalinė žemės tarnyba prie ŽŪM, 2003-2011 Ortofotas ir gatvės duomenys.
© Valstybės įmonės „Regitra“ Transporto priemonės ir vairuotojai bei Valstybinės kelininkų tarnybos duomenys.
© Valstybinė žuvininkystės tarnyba prie Aplinkos ministerijos, 2012.

Mastelis 1:5000
50 0 50 100 metrų

Projekto "Rail Baltica" geležinkelio linijos Kaunas - Vilnius susisiekimo komunikacijų inžinerinės infrastruktūros vystymo planas ir poveikio aplinkai vertinimas.
Planuojamos situacijos (2056 m.) geležinkelio transporto sukeliamo triukšmo skaidos modeliavimo rezultatų schema (Ldiena).

Lapas Nr. 34

Karmėlavos II k.
Kauno r. sav.
Karmėlavos mstl.
1+000
2+000
3+000
CH 93+000
CH 94+000
Daukliūnų k.
Jonavos r. sav.
Didžiojo Raisto k.
Pabiržio k.
Sergeičiku II k.
Kauno r. sav.
Pabiržio k.
Jonava
Sirvintos
Vilnius
Trakai
Elektrėnai
Birštonas
Kaišiadorys
Ukmergė
Širvintos
Šalčininkai
Vilniaus r.
Kaišiadorys r.
Ukmergės r.
Šalčininkų r.
Trakai r.
Elektrėnai r.
Jonava r.
Kaišiadorys r.
Ukmergės r.
Šalčininkų r.
Trakai r.
Elektrėnai r.
Jonava r.
Vilniaus

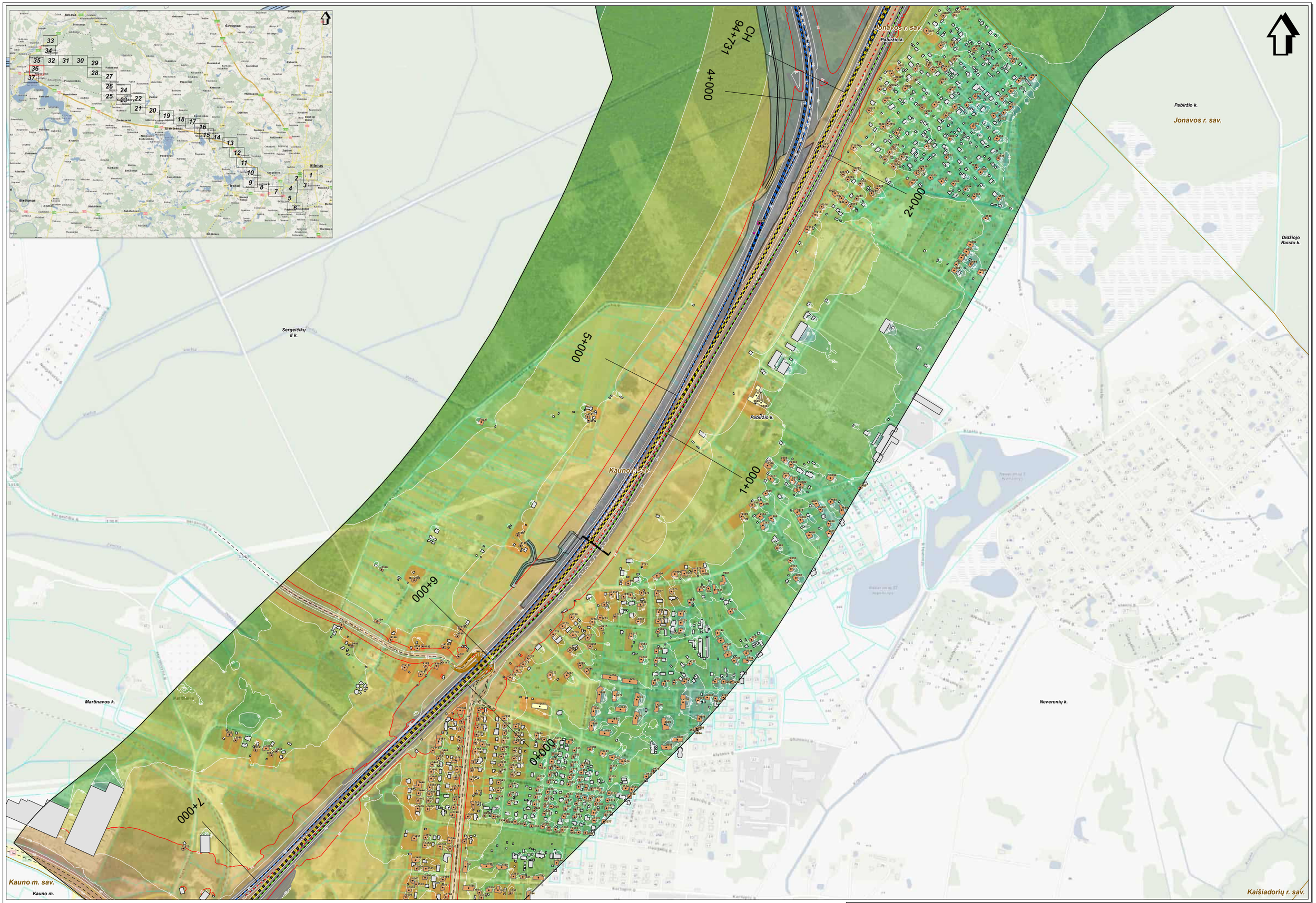

SWECO
© UAB "Sweco Lietuva", 2024
Ozo g. 12A, LT-08200 Vilnius
Tel. (8 5) 262 2021
www.sweco.lt

Žemėlapio sudarymui panaudota:
© LĖNĖ nird dabti, 2010;©Aplinkos apsaugos agentūra, 2001;
© ©Žemės ūkio paslaugų centras, 2000;© SE Vilniaus paslaugos, 2001;LT28;EK5000-V
© Nacionalinė žemės tarnyba prie ŽŪM, 1998-2000;GRT10;LT
© Valstybės įmonė Registrų centras, 2011;Lietuvos Respublikos savivaldybių teritorijų valstybės kadastro duomenys;
© LT-Regionų Centras, 2011;Lietuvos Respublikos savivaldybių teritorijų valstybės kadastro duomenys;
© Valstybinė saugomų teritorijų tarnyba prie Aplinkos ministerijos, 2008

Mastelis 1:5000
50 0 50 100 metrų

Projekto "Rail Baltica" geležinkelio linijos Kaunas - Vilnius susisiekimo komunikacijų inžinerinės infrastruktūros vystymo planas ir poveikio aplinkai vertinimas.
Planuojamos situacijos (2056 m.) geležinkelio transporto sukeliamo triukšmo sklaidos modeliavimo rezultatų schema (Ldiena).

Lapas Nr. 36

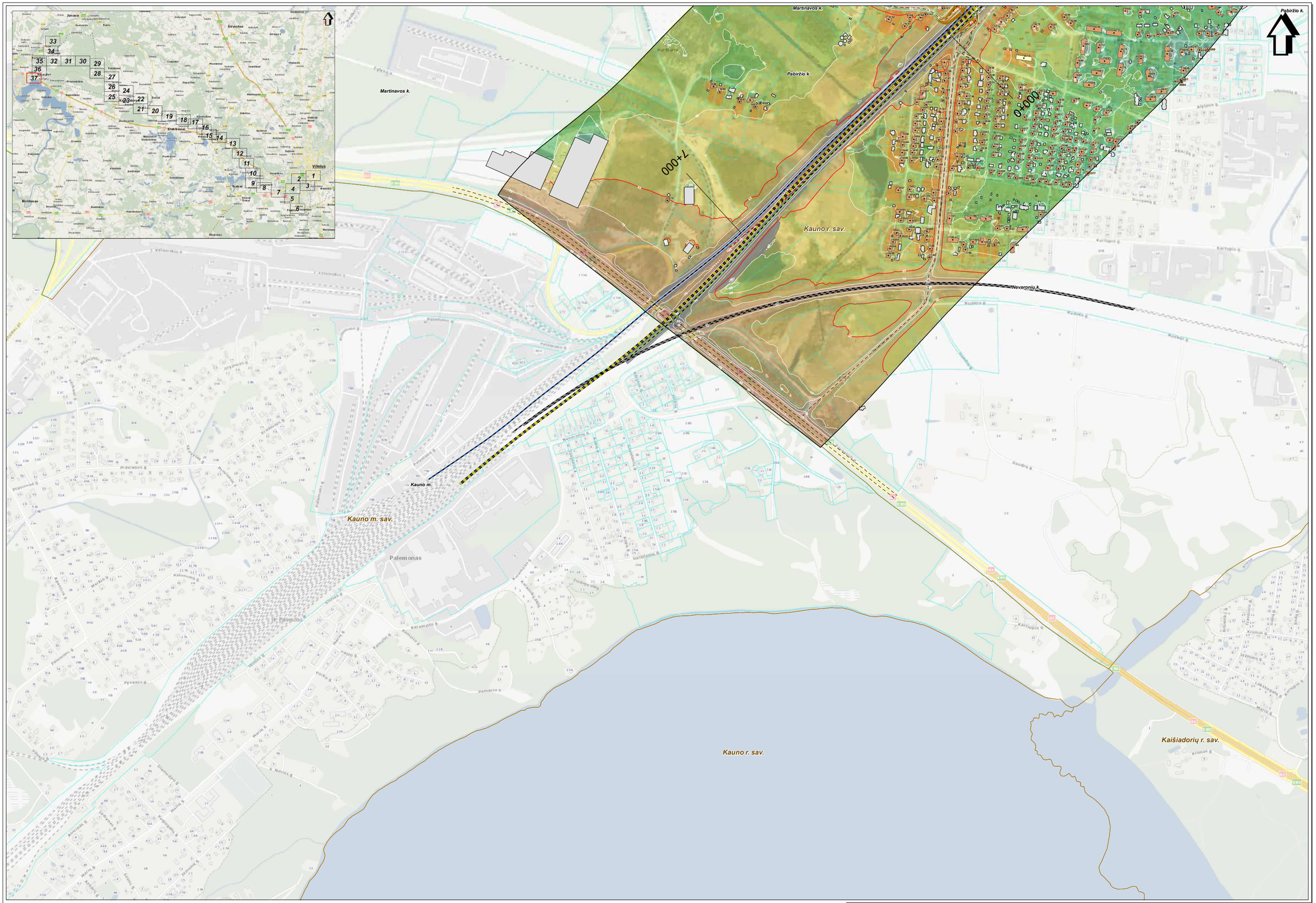
Pabiržio k.
Martinavos k.
Kauno r. sav.
Neveronių k.
Kauno m.
Kauno m. sav.
Palemonas
Kauno r. sav.
Kaišiadorių r. sav.
L+000
0+000
Vilnius
Jonava
Kaunas
Elektrėnai
Trakai
Birštonas
Šiaulėnai
Sirvintos
Žeimelis
Pakuonis
Pravieniškės
Kalvarija
Kybartai
Vilkaviškis
Kudirkos
Kazlų Rūda
Marijampolė
Kazlėnai
Kriokalnis
Kaišiadorys
Žiežmariai
Paberžė
Pabaisa
Pabiržė
Ukmergė
Šventoji
Šventosios
Šventosioji
Šventosioji
Šventosioji

GRAFINIS PRIEDAS NR. 12.26

Planuojama 2056 m. situacija įvertinus foninius triukšmo šaltinius: Lvakaras

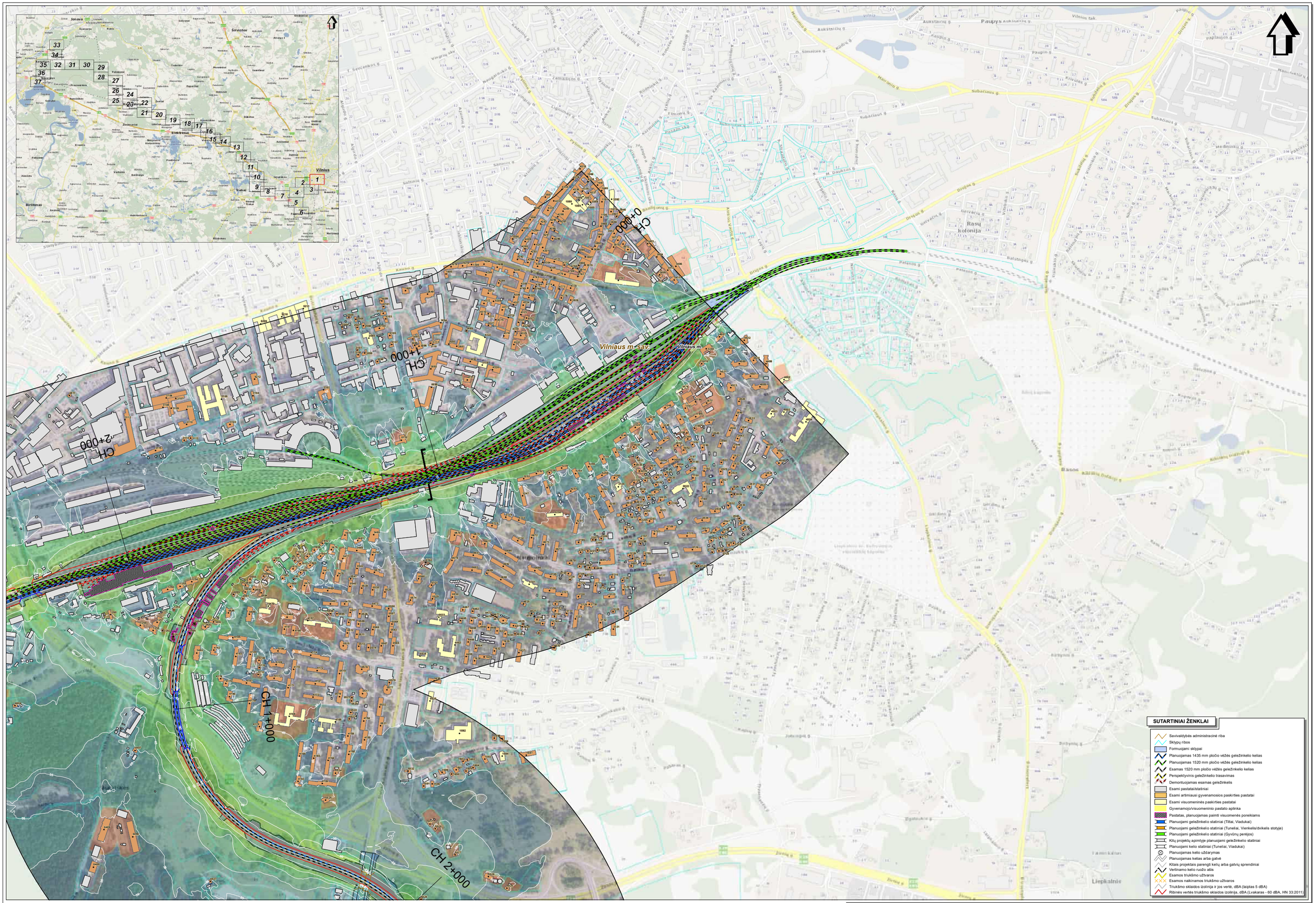

SWECO
© UAB "Sweco Lietuva", 2024
Gėlės g. 12A, LT-08200 Vilnius
Tel. (8 5) 262 2321
www.sweco.lt

Žemėlapio sudėtyje yra naudotis:
© UAB Intl dabis, 2010-04Kartografų rajono ženklinėjimo, 2001
© ©Parkavalda planas, 2000-05 ©Vilniaus planas, 2001-11TOP250000-V
© Nacionalinė žemės tarnyba prie ŽŪM, 1998-2000,OPTIKA
© Valstybės žemės ir miškų tarnyba prie ŽŪM, 2000-2001,ORTOFOTO
© LT-Regionų Centras, 2011Lietuvos Respublikos savaginių teritorijų vietoje kadastro duomenys.
© Valstybės saugomų teritorijų tarnyba prie Aplinkos ministerijos, 2008

Mastelis 1:5000
50 0 50 100 metrų

Projekto "Rail Baltica" geležinkelio linijos Kaunas - Vilnius susisiekimo komunikacijų inžinerinės infrastruktūros vystymo planas ir poveikio aplinkai vertinimas.
Planuojamos situacijos (2056 m.) geležinkelio transporto sukeliamo triukšmo sklaidos modeliavimo rezultatų schema (Lvakaras).

Lapas Nr. 1

Vilniaus m.
Vilniaus m. sav.
Lazdynėliai
Bukčiai
Oslo g.
Laisvės pr.
Tūkstantmečio g.
Giraitės g.
Geležinio Vilko g.
Naugarduko g.
Panerių g.
Šiltnamių g.
Elektrinės g.
Eigulių g.
Mikėnų g.
Kirmanių g.
Lazdynų g.
Buko g.
Ukmergės g.
Rukšlės g.
Kalvarijų g.
Liepkalnio g.
Vilkpėdės g.
Sėlių g.
Vilkmės g.
Sėlių g.
Vilkmės

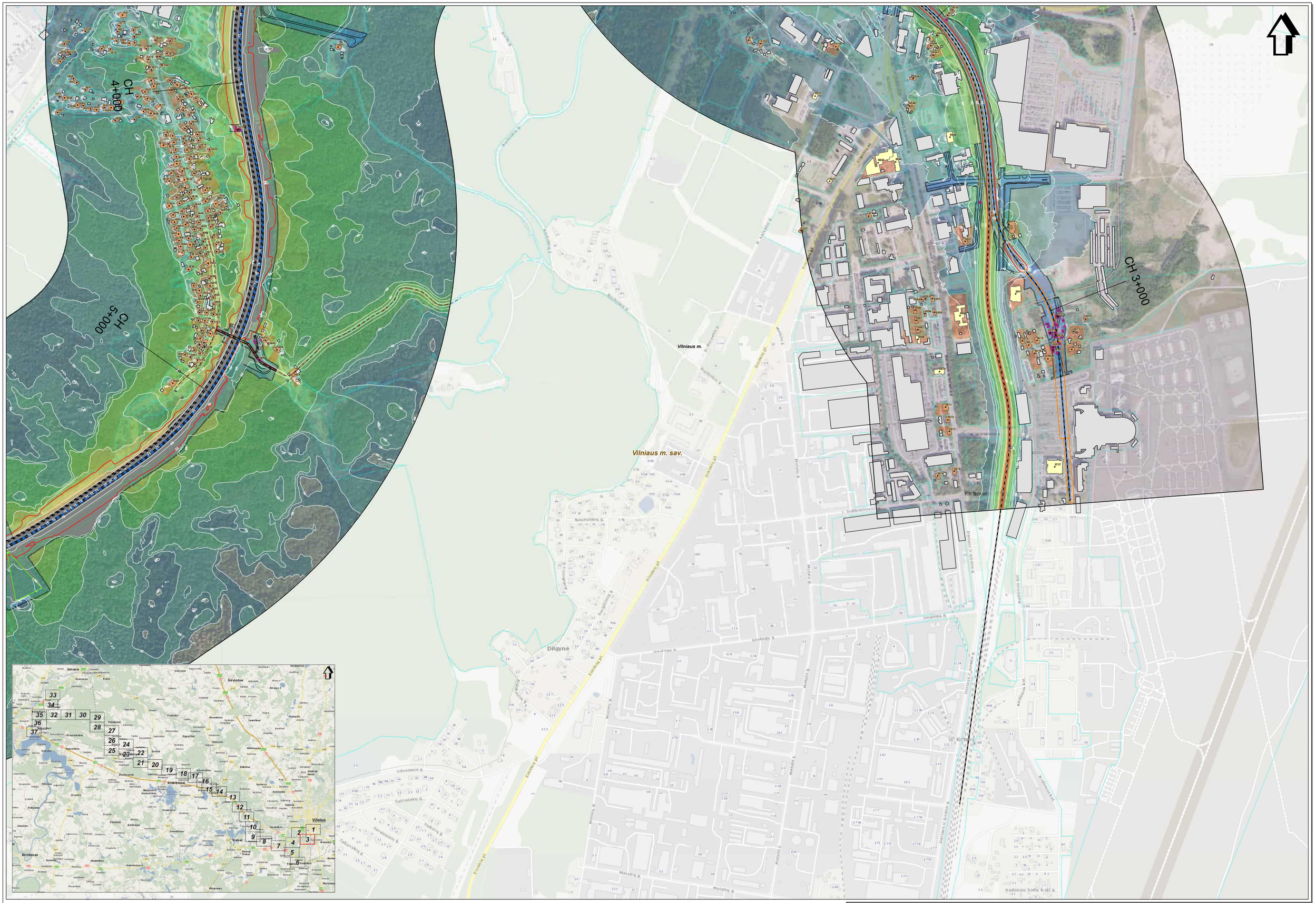
CH 4+000
CH 5+000
CH 3+000
Vilniaus m.
Vilniaus m. sav.
Dilgynė
Kirtimai
Geologų g.
Metalo g.
Meistrų g.
Kodėnos kel.
Kodėnos Sodų 4-oji g.
Jonava
Širvintos
Vilnius
Trakai
Elektrėnai
Kaišiadorys
Žeimenis
Dūkštas
Baltoji Vokė
Gulbinai
Nemenčinė
Buivydžiai
Pagėgiai
Rūdiškės
Birštonas
Kalvarija
Šventoji
Lazdijai
Druskininkai
Alytus
Varėna
Eišiškės
Šalčininkai
Šventoji
Ukmergė
Vilkyčiai
Kybartai
Pilviškiai
Kudirka
Šventoji
Kazlų Rūda
Kazlų Rūda
Kudirka
Šventoji
Kudirka
Šventoji
Kudirka
Šventoji

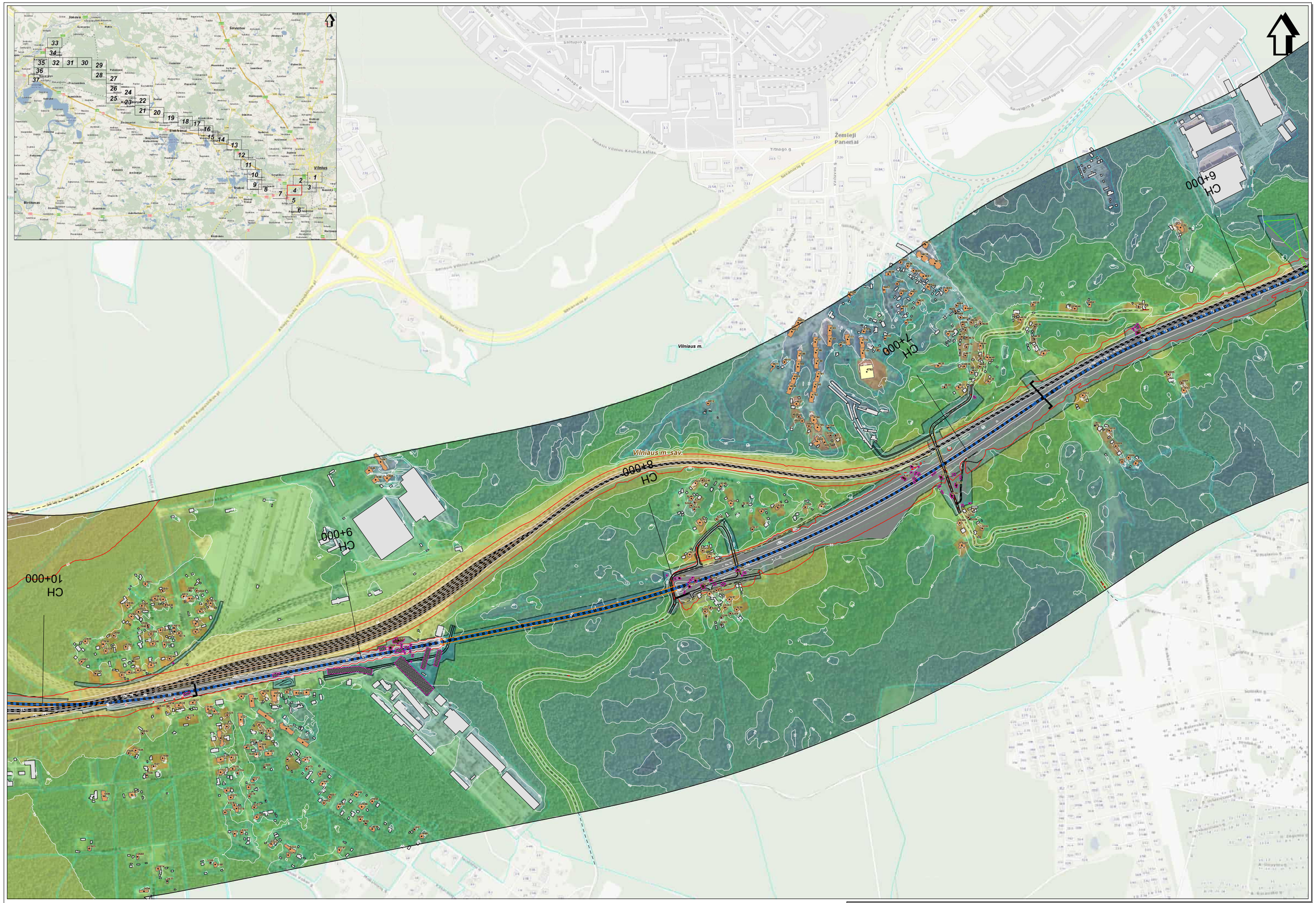

SWECO
© LLKB "Sweco Lietuva", 2009
Ozo g. 12A, LT-08200 Vilnius
Tel. (8 5) 262 2021
www.sweco.lt

Žemėlapio sudėtyje panaudota:
© LLKB nird duomenys, 2010;©Aplinkos apsaugos agentūra, 2001;
© Lietuvos Respublikos Aplinkos ministerija, 2009;©Lietuvos Respublika, 2009;©EMS3000-V
© Geodezinės žemės tarnyba prie ŽŪM, 1998-2005;GRT/TNLT
© Nekilnojamųjų žemės tarnyba prie ŽŪM, 2005-2011;Adresų ir gatvių duomenys.
© © Registrų Centras, 2011;Lietuvos Respublikos saugomų teritorijų valstybės kadastro duomenys.
© Valstybinė saugomų teritorijų tarnyba prie Aplinkos ministerijos, 2009

Mastelis 1:5000
50 0 50 100 metrų

Projekto "Rail Baltica" geležinkelio linijos Kaunas - Vilnius susisiekimo komunikacijų inžinerinės infrastruktūros vystymo planas ir poveikio aplinkai vertinimas.
Planuojamos situacijos (2056 m.) geležinkelio transporto sukeliamo triukšmo sklaidos modeliavimo rezultatų schema (Lvakaras).

Lapas Nr. 4

CH 4+000

CH 5+000

CH 6+000

CH 7+000

Vilniaus m.

Vilniaus m. sav.

Rainteliai

Baltosios Vokės k.

Vilniaus r. sav.

Jonava

Sirvintos

Vilnius

Trakai

Širvintos

Šalčininkai

Elektrėnai

Kaišiadorys

Ukmergė

Vilnius r. sav.

Vilnius m. sav.

Trakai r. sav.

Šalčininkų r. sav.

Elektrėnų sav.

Kaišiadorių r. sav.

Ukmergės r. sav.

Žemėlapio autorinės teisės:
© UAB Hill-Balti, 2010;Dokumentų rajono sienelės: 2001
© Geodezinės bazės tinklo pro ŽŪIK: 1994-2000;GRS80;ETRS89;S000-V
© Geodezinės bazės tinklo pro ŽŪIK: 1994-2000;GRS80;ETRS89
© Nacionalinė žemės tarnyba prie ŽŪIM: 2000-2011;Adresų ir gatvių duomenys.
© VI Registrų Centras, 2011;Lietuvos Respublikos savaitinių teritorijų valstybės kadastro duomenys.
© Valstybinė saugomų teritorijų tarnyba prie Aplinkos ministerijos: 2008

SWECO
© UAB "Sweco Lietuva", 2009
Ozo g. 12A, LT-08200 Vilnius
Tel. (8 5) 262 2501
www.sweco.lt

Mastelis 1:5000

50 0 50 100 metrų

Projekto "Rail Baltica" geležinkelio linijos Kaunas - Vilnius susisiekimo komunikacijų inžinerinės infrastruktūros vystymo planas ir poveikio aplinkai vertinimas.
Planuojamos situacijos (2056 m.) geležinkelio transporto sukeliamo triukšmo sklaidos modeliavimo rezultatų schema (Lvakaras).

Lapas Nr. 5

Baltosios Vokės k.

CH 8+000

Vilniaus m.

Vilniaus m. sav.

Vilniaus m. sav.

Miškinai

CH 9+000

Vilniaus r. sav.

Juodšilių k.

Vilniaus r. sav.

Pagirių k.

Baltosios Vokės k.

CH 10+000

Vilniaus m. sav.

Pagiriai

Melekonių k.

Juodšilių k.

Jonava
Sirvintos
Vilnius
Elektrėnai
Trakai
Birštonas
Kaišiadorys
Ukmergė
Šalčininkai
Širvintos
Vilniaus r.
Vilniaus m.
Ignalina
Molėtai
Švenčionys
Šiauliai
Panevėžys
Kaunas
Alytus
Druskininkai
Lazdijai
Marijampolė
Šakiai
Kalvarija
Vilkaviškis
Kazlų Rūda
Jurbarkas
Šilutė
Klaipėda
Kretinga
Mažeikiai
Telšiai
Plungė
Tauragė
Šilalė
Pagėgiai
Rokiškis
Biržai
Kupiškis
Anykščiai
Utena
Zarasai
Visaginas
Lentvaris
Paneriai
Nemenčinė
Riešė
Pabradė
Naujoji Vilnia
Rukla
Dūkštas
Semeliškės
Gelvonai
Kaišiadorys
Žeimelis
Kybartai
Vilkyškiai
Šventoji
Palanga
Šventininkai
Ramonai
Kamanos
Ilgakojis
Ilgakojis
Ilgakojis

Gureliai

CH 14+000

CH 13+000

CH 12+000

CH 11+000

Gureliu k.

CH 0+000

CH 1+000

CH 2+000

CH 3+000

Vilniaus m.

Vilniaus m. sav.

Trakų Vokės k.

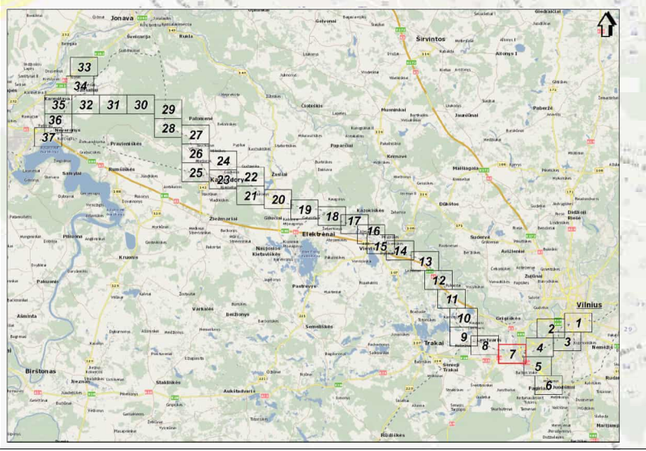
Jonava
Kaišiadorys
Kaišis
Sirvintos
Gedimtai
Ramonai
Pivonija
Pažeriai
Žeimiai
Paberžė
Pažiūrėkiai
Rumšiškės
Žeimelis
Paparčiai
Kalviai
Kiemenai
Hailiūnai
Kaunas
Žaslai
Dūkštas
Didžioji Riešė
Zelvėnai
Elektrėnai
Kleboniškės
Nemenčinė
Sudeva
Aulėnai
Zelvė
Pastrėvys
Vilnius
Varėna
Gerdašiškės
Nemenčė
Alanta
Trakai
Semeliškės
Gaisrė
Trakai
Pagėgiai
Birštonas
Slabadė
Ashkelonas
Rūdninkai
Rūdininkai
Merkinė
Marcinkonys
Nedzingė
Druskininkai
Leipalingis
Šventoji
Lazdijai
Seirijai
Kapčiamiestis
Šventežeris
Šventoji
Ignalina
Dieveniškės
Šventoja
Gelgaudiškis
Kalvarija
Kazlų Rūda
Šakiai
Lekėčiai
Kudirkos Naumiestis
Vilkaviškis
Pilviškiai
Kybartai
Gražiškiai
Kidulinė
Šlavantai
Šventybė
Šventybė
Ilgakiemis
Ilgakiemis
Ilgakiemis

Naujojo Lentvario k.

Bališkių k.

Bališkės

Maciliškių k.

Traku r. sav.

Lentvario m.

Gurelių k.

Vilniaus m. sav.

Vaidegių k.

Užukampio k.

Traku Vokės k.

Dobrovolės k.

CH 18+000

CH 17+000

CH 16+000

CH 15+000

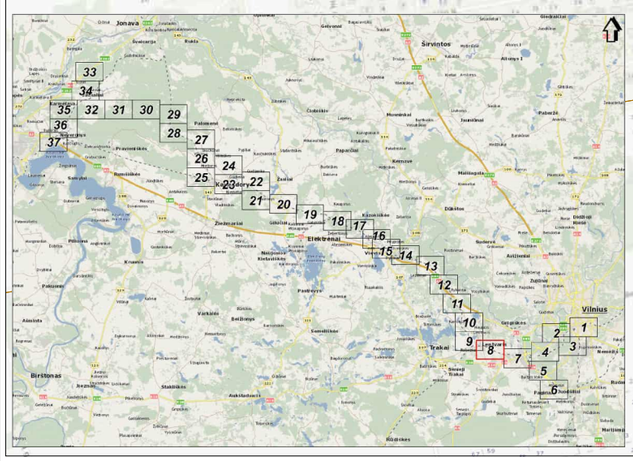

Žemėlapio sudarymui panaudota:
© UAB Intl Baltic, 2010;Gatvėžių rajonai savivaldybė, 2001;
© Lietuvos Respublika, 2001; Geodezinė bazės projekcija LKS-94;GRS80;EPSG3000-V
© Geodezinė bazės tankuma pria ŽŪIK, 1998-2005;GRT1/LZ
© Aleksandrai žemės tankuma pria ŽŪIK, 2005-2011;Aplinos ir gaisrų duomenys.
© VI Registrų Centras, 2011;Lietuvos Respublikos saugomų teritorijų valstybės kadastro duomenys.
© Valstybinės saugomų teritorijų tankuma pria Kyotinės ministerijos, 2009

SWECO
© UAB "Sweco Lietuva", 2009
Ozo g. 12A, LT-08200 Vilnius
Tel. (8 5) 262 2021
www.sweco.lt

Mastelis 1:5000

50 0 50 100 metrų

Projekto "Rail Baltica" geležinkelio linijos Kaunas - Vilnius susisiekimo komunikacijų inžinerinės infrastruktūros vystymo planas ir poveikio aplinkai vertinimas.
Planuojamos situacijos (2056 m.) geležinkelio transporto sukeliamo triukšmo sklaidos modeliavimo rezultatų schema (Lvakaras).

Lapas Nr. 8

Kariotiškių k.

Girininkų k.

Lentvario k.

Naujojo Lentvario k.

Matiškės k.

Traku r. sav.

Lentvario m.

Skynimų k.

Račkūnų k.

CH 21+000

CH 20+000

CH 19+000

CH 18+000

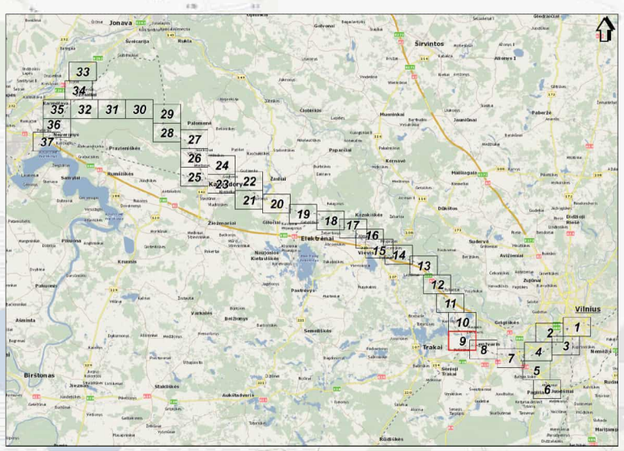

SWECO
© UAB "Sweco Lietuva", 2024
Otto g. 18, LT-01127 Vilnius
Tel. (8 5) 262 2001
www.sweco.lt

Žemėlapio sudėtyvinė zerautotė:
© Lietuvos Respublikos Aplinkos ministerija, nipono sienaslėpė, 2001
© D.Parkevičia piešinys, 2000-05 © Vilniaus planas, 3001LT/DBK50000-V
© Nacionalinė žemės tarnyba prie ŽŪM, 1998-2005;DRT/017
© Nacionalinė žemės tarnyba prie ŽŪM, 2005-2011 Arkaeu v gatvių duomenys.
© VI Registrų Centras, 2011 Lietuvos Respublikos saugomų teritorijų valstybės kadastro duomenys.
© Valstybinė saugomų teritorijų tarnyba prie Aplinkos ministerijos, 2008

Mastelis 1:5000

50 0 50 100 metrų

Projekto "Rail Baltica" geležinkelio linijos Kaunas - Vilnius susisiekimo komunikacijų inžinerinės infrastruktūros vystymo planas ir poveikio aplinkai vertinimas.
Planuojamos situacijos (2056 m.) geležinkelio transporto sukeliamo triukšmo sklaidos modeliavimo rezultatų schema (Lvakaras).

Lapas Nr. 9

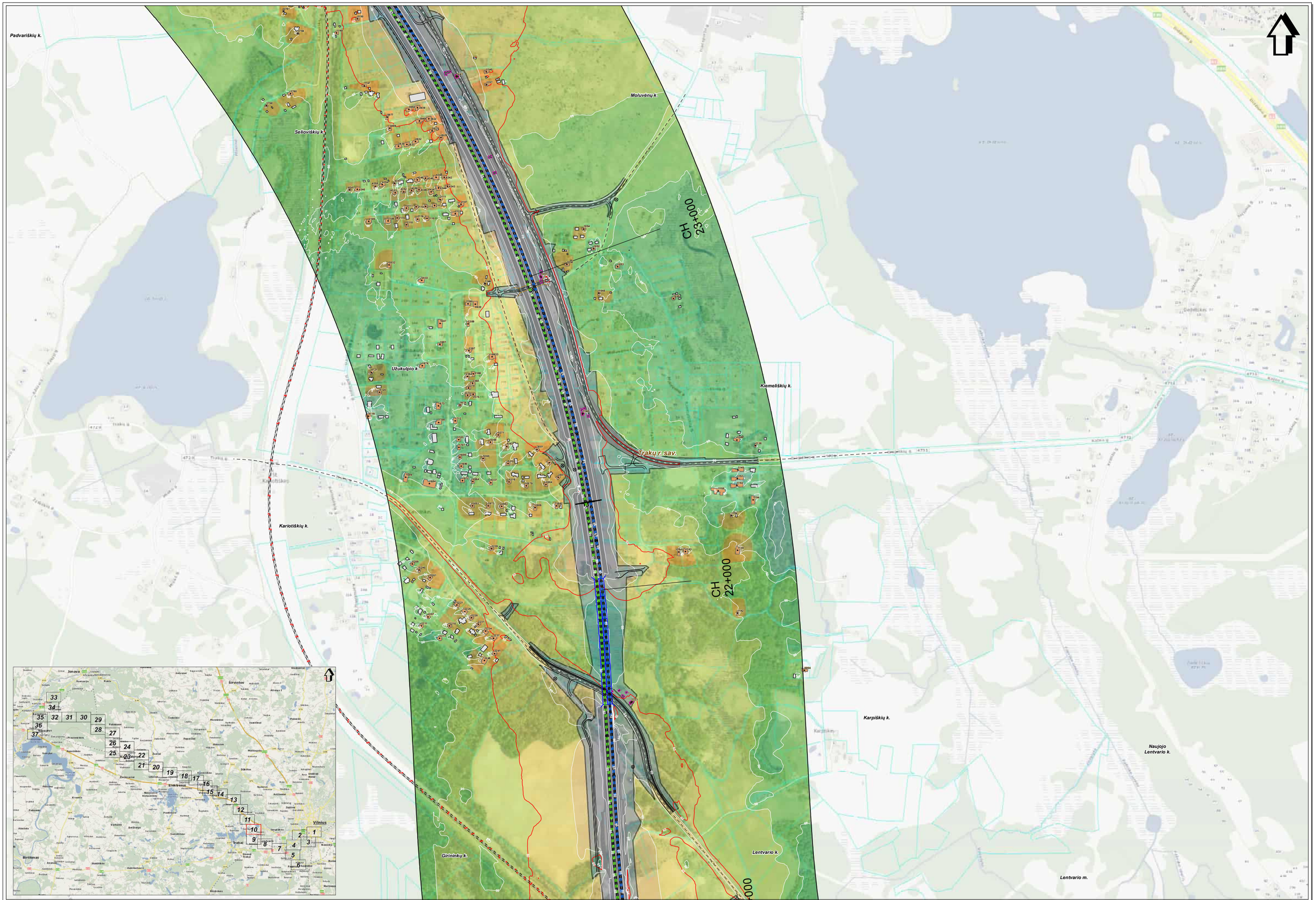

SWECO
© UAB "Sweco Lietuva", 2024
Gedimino pr. 27, LT-01103 Vilnius
Tel. (8 5) 262 2021
www.sweco.lt

Žemėlapio sudėtinių parametrų:
© Valstybės žemės ir nekilnojamojo turto tarnyba, 2021
© DJ Pamvalstis planas, 2000-06-30 Vilniaus planas, 2001-LT0943000-V
© Nacionalinė žemės tarnyba pria ZUM, 1998-2005;OR1167
© Valstybės geodezinės tarnybos prie ŽŪM, 1998-2005;OR1167
© LR Ekonomikos ir inovacijų ministerija, 2010 Lietuvos Respublikos saugomų teritorijų vektoriniai duomenys.
© Valstybės saugomų teritorijų tarnyba prie Aplinkos ministerijos, 2008

Mastelis 1:5000
50 0 50 100 metrų

Projekto "Rail Baltica" geležinkelio linijos Kaunas - Vilnius susisiekimo komunikacijų inžinerinės infrastruktūros vystymo planas ir poveikio aplinkai vertinimas.
Planuojamos situacijos (2056 m.) geležinkelio transporto sukeliamo triukšmo sklaidos modeliavimo rezultatų schema (Lvakaras).

Lapas Nr. 10

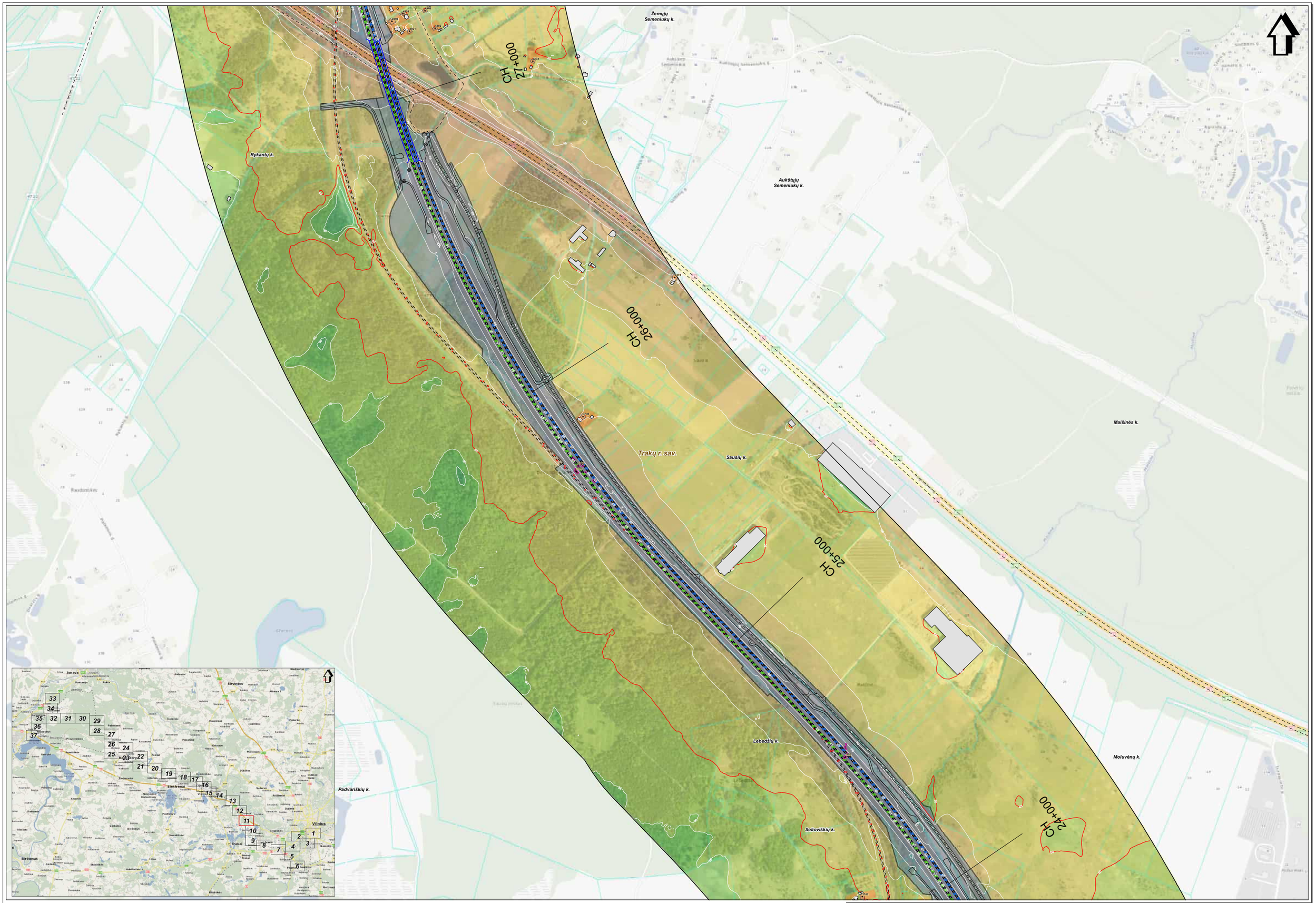

SWECO
© UAB "Sweco Lietuva", 2024
Ūdo g. 4, LT-04351 Vilnius
Tel. (8 5) 262 3501
www.sweco.lt

Žemėlapio sudėtinių pavaizdavimo:
© Valstybės įmonės Registrų centras, Nekilnojamojo turto vertinimo tarnyba, 2021;
© DJ Pakeisdata plėtra, 2000-01-31 Užtrauktas planas, 3351-LT2SK53000-V
© Nacionalinė žemės tarnyba prie ŽŪM, 1998-2000;DR1:5LT
© Nacionalinė žemės tarnyba prie ŽŪM, 2005-2011 Ašinių ir gatvių duomenys.
© VI Regitra Centras, 2011;Lietuvos Respublikos saugomų teritorijų valstybės kadastro duomenys.
© Valstybės saugomų teritorijų tarnyba prie Aplinkos ministerijos, 2008

Mastelis 1:5000
50 0 50 100 metrų

Projekto "Rail Baltica" geležinkelio linijos Kaunas - Vilnius susisiekimo komunikacijų inžinerinės infrastruktūros vystymo planas ir poveikio aplinkai vertinimas.
Planuojamos situacijos (2056 m.) geležinkelio transporto sukeliamo triukšmo skaidos modeliavimo rezultatų schema (Lvakaras).

Lapas Nr. 11

Lazdėnų k.

Šiulgiškių k.

Elektrėnų sav.

Alksnos k.

Daubų vs.

Vingelių vs.

Jotelionų k.

Paneriškių k.

Vilniaus r. sav.

CH 30+000

CH 29+000

CH 28+000

Trakų r. sav.

Balčiūnų k.

Rykantų k.

Žemųjų Semeniukų k.

Aukštųjų Semeniukų k.

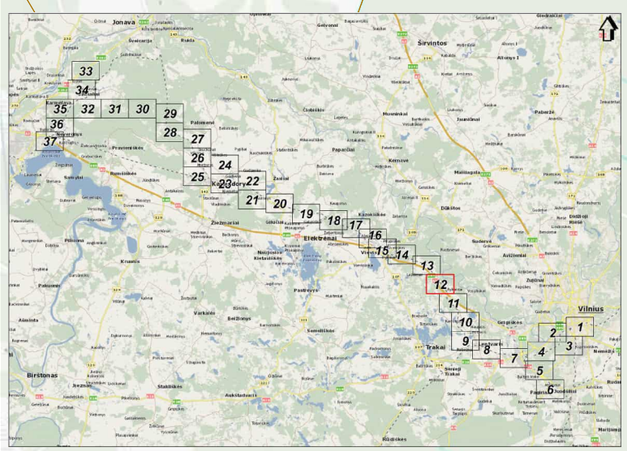

SWECO
©UAB "Sweco Lietuva", 2024
Ozo g. 12A, LT-08200 Vilnius
T. +370 5 212 07 61
www.sweco.lt

Žemėlapio sudėtyje panaudota:
© ĮĮ UAB mint-data, 2010©Aplinkos rajono aerovaizdžiai, 2021
© Nacionalinė žemės tarnyba prie ŽŪM, 1998-2000,©ORTOFOTO 2004/2005/2006/2007/2008/2009/2010/2011/2012/2013/2014/2015/2016/2017/2018/2019/2020/2021/2022/2023/2024/2025/2026/2027/2028/2029/2030/2031/2032/2033/2034/2035/2036/2037/2038/2039/2040/2041/2042/2043/2044/2045/2046/2047/2048/2049/2050/2051/2052/2053/2054/2055/2056/2057/2058/2059/2060/2061/2062/2063/2064/2065/2066/2067/2068/2069/2070/2071/2072/2073/2074/2075/2076/2077/2078/2079/2080/2081/2082/2083/2084/2085/2086/2087/2088/2089/2090/2091/2092/2093/2094/2095/2096/2097/2098/2099/2100/2101/2102/2103/2104/2105/2106/2107/2108/2109/2110/2111/2112/2113/2114/2115/2116/2117/2118/2119/2120/2121/2122/2123/2124/2125/2126/2127/2128/2129/2130/2131/2132/2133/2134/2135/2136/2137/2138/2139/2140/2141/2142/2143/2144/2145/2146/2147/2148/2149/2150/2151/2152/2153/2154/2155/2156/2157/2158/2159/2160/2161/2162/2163/2164/2165/2166/2167/2168/2169/2170/2171/2172/2173/2174/2175/2176/2177/2178/2179/2180/2181/2182/2183/2184/2185/2186/2187/2188/2189/2190/2191/2192/2193/2194/2195/2196/2197/2198/2199/2200/2201/2202/2203/2204/2205/2206/2207/2208/2209/2210/2211/2212/2213/2214/2215/2216/2217/2218/2219/2220/2221/2222/2223/2224/2225/2226/2227/2228/2229/2230/2231/2232/2233/2234/2235/2236/2237/2238/2239/2240/2241/2242/2243/2244/2245/2246/2247/2248/2249/2250/2251/2252/2253/2254/2255/2256/2257/2258/2259/2260/2261/2262/2263/2264/2265/2266/2267/2268/2269/2270/2271/2272/2273/2274/2275/2276/2277/2278/2279/2280/2281/2282/2283/2284/2285/2286/2287/2288/2289/2290/2291/2292/2293/2294/2295/2296/2297/2298/2299/2300/2301/2302/2303/2304/2305/2306/2307/2308/2309/2310/2311/2312/2313/2314/2315/2316/2317/2318/2319/2320/2321/2322/2323/2324/2325/2326/2327/2328/2329/2330/2331/2332/2333/2334/2335/2336/2337/2338/2339/2340/2341/2342/2343/2344/2345/2346/2347/2348/2349/2350/2351/2352/2353/2354/2355/2356/2357/2358/2359/2360/2361/2362/2363/2364/2365/2366/2367/2368/2369/2370/2371/2372/2373/2374/2375/2376/2377/2378/2379/2380/2381/2382/2383/2384/2385/2386/2387/2388/2389/2390/2391/2392/2393/2394/2395/2396/2397/2398/2399/2400/2401/2402/2403/2404/2405/2406/2407/2408/2409/2410/2411/2412/2413/2414/2415/2416/2417/2418/2419/2420/2421/2422/2423/2424/2425/2426/2427/2428/2429/2430/2431/2432/2433/2434/2435/2436/2437/2438/2439/2440/2441/2442/2443/2444/2445/2446/2447/2448/2449/2450/2451/2452/2453/2454/2455/2456/2457/2458/2459/2460/2461/2462/2463/2464/2465/2466/2467/2468/2469/2470/2471/2472/2473/2474/2475/2476/2477/2478/2479/2480/2481/2482/2483/2484/2485/2486/2487/2488/2489/2490/2491/2492/2493/2494/2495/2496/2497/2498/2499/2500/2501/2502/2503/2504/2505/2506/2507/2508/2509/2510/2511/2512/2513/2514/2515/2516/2517/2518/2519/2520/2521/2522/2523/2524/2525/2526/2527/2528/2529/2530/2531/2532/2533/2534/2535/2536/2537/2538/2539/2540/2541/2542/2543/2544/2545/2546/2547/2548/2549/2550/2551/2552/2553/2554/2555/2556/2557/2558/2559/2560/2561/2562/2563/2564/2565/2566/2567/2568/2569/2570/2571/2572/2573/2574/2575/2576/2577/2578/2579/2580/2581/2582/2583/2584/2585/2586/2587/2588/2589/2590/2591/2592/2593/2594/2595/2596/2597/2598/2599/2600/2601/2602/2603/2604/2605/2606/2607/2608/2609/2610/2611/2612/2613/2614/2615/2616/2617/2618/2619/2620/2621/2622/2623/2624/2625/2626/2627/2628/2629/2630/2631/2632/2633/2634/2635/2636/2637/2638/2639/2640/2641/2642/2643/2644/2645/2646/2647/2648/2649/2650/2651/2652/2653/2654/2655/2656/2657/2658/2659/2660/2661/2662/2663/2664/2665/2666/2667/2668/2669/2670/2671/2672/2673/2674/2675/2676/2677/2678/2679/2680/2681/2682/2683/2684/2685/2686/2687/2688/2689/2690/2691/2692/2693/2694/2695/2696/2697/2698/2699/2700/2701/2702/2703/2704/2705/2706/2707/2708/2709/2710/2711/2712/2713/2714/2715/2716/2717/2718/2719/2720/2721/2722/2723/2724/2725/2726/2727/2728/2729/2730/2731/2732/2733/2734/2735/2736/2737/2738/2739/2740/2741/2742/2743/2744/2745/2746/2747/2748/2749/2750/2751/2752/2753/2754/2755/2756/2757/2758/2759/2760/2761/2762/2763/2764/2765/2766/2767/2768/2769/2770/2771/2772/2773/2774/2775/2776/2777/2778/2779/2780/2781/2782/2783/2784/2785/2786/2787/2788/2789/2790/2791/2792/2793/2794/2795/2796/2797/2798/2799/2800/2801/2802/2803/2804/2805/2806/2807/2808/2809/2810/2811/2812/2813/2814/2815/2816/2817/2818/2819/2820/2821/2822/2823/2824/2825/2826/2827/2828/2829/2830/2831/2832/2833/2834/2835/2836/2837/2838/2839/2840/2841/2842/2843/2844/2845/2846/2847/2848/2849/2850/2851/2852/2853/2854/2855/2856/2857/2858/2859/2860/2861/2862/2863/2864/2865/2866/2867/2868/2869/2870/2871/2872/2873/2874/2875/2876/2877/2878/2879/2880/2881/2882/2883/2884/2885/2886/2887/2888/2889/2890/2891/2892/2893/2894/2895/2896/2897/2898/2899/2900/2901/2902/2903/2904/2905/2906/2907/2908/2909/2910/2911/2912/2913/2914/2915/2916/2917/2918/2919/2920/2921/2922/2923/2924/2925/2926/2927/2928/2929/2930/2931/2932/2933/2934/2935/2936/2937/2938/2939/2940/2941/2942/2943/2944/2945/2946/2947/2948/2949/2950/2951/2952/2953/2954/2955/2956/2957/2958/2959/2960/2961/2962/2963/2964/2965/2966/2967/2968/2969/2970/2971/2972/2973/2974/2975/2976/2977/2978/2979/2980/2981/2982/2983/2984/2985/2986/2987/2988/2989/2990/2991/2992/2993/2994/2995/2996/2997/2998/2999/3000/3001/3002/3003/3004/3005/3006/3007/3008/3009/3010/3011/3012/3013/3014/3015/3016/3017/3018/3019/3020/3021/3022/3023/3024/3025/3026/3027/3028/3029/3030/3031/3032/3033/3034/3035/3036/3037/3038/3039/3040/3041/3042/3043/3044/3045/3046/3047/3048/3049/3050/3051/3052/3053/3054/3055/3056/3057/3058/3059/3060/3061/3062/3063/3064/3065/3066/3067/3068/3069/3070/3071/3072/3073/3074/3075/3076/3077/3078/3079/3080/3081/3082/3083/3084/3085/3086/3087/3088/3089/3090/3091/3092/3093/3094/3095/3096/3097/3098/3099/3100/3101/3102/3103/3104/3105/3106/3107/3108/3109/3110/3111/3112/3113/3114/3115/3116/3117/3118/3119/3120/3121/3122/3123/3124/3125/3126/3127/3128/3129/3130/3131/3132/3133/3134/3135/3136/3137/3138/3139/3140/3141/3142/3143/3144/3145/3146/3147/3148/3149/3150/3151/3152/3153/3154/3155/3156/3157/3158/3159/3160/3161/3162/3163/3164/3165/3166/3167/3168/3169/3170/3171/3172/3173/3174/3175/3176/3177/3178/3179/3180/3181/3182/3183/3184/3185/3186/3187/3188/3189/3190/3191/3192/3193/3194/3195/3196/3197/3198/3199/3200/3201/3202/3203/3204/3205/3206/3207/3208/3209/3210/3211/3212/3213/3214/3215/3216/3217/3218/3219/3220/3221/3222/3223/3224/3225/3226/3227/3228/3229/3230/3231/3232/3233/3234/3235/3236/3237/3238/3239/3240/3241/3242/3243/3244/3245/3246/3247/3248/3249/3250/3251/3252/3253/3254/3255/3256/3257/3258/3259/3260/3261/3262/3263/3264/3265/3266/3267/3268/3269/3270/3271/3272/3273/3274/3275/3276/3277/3278/3279/3280/3281/3282/3283/3284/3285/3286/3287/3288/3289/3290/3291/3292/3293/3294/3295/3296/3297/3298/3299/3300/3301/3302/3303/3304/3305/3306/3307/3308/3309/3310/3311/3312/3313/3314/3315/3316/3317/3318/3319/3320/3321/3322/3323/3324/3325/3326/3327/3328/3329/3330/3331/3332/3333/3334/3335/3336/3337/3338/3339/3340/3341/3342/3343/3344/3345/3346/3347/3348/3349/3350/3351/3352/3353/3354/3355/3356/3357/3358/3359/3360/3361/3362/3363/3364/3365/3366/3367/3368/3369/3370/3371/3372/3373/3374/3375/3376/3377/3378/3379/3380/3381/3382/3383/3384/3385/3386/3387/3388/3389/3390/3391/3392/3393/3394/3395/3396/3397/3398/3399/3400/3401/3402/3403/3404/3405/3406/3407/3408/3409/3410/3411/3412/3413/3414/3415/3416/3417/3418/3419/3420/3421/3422/3423/3424/3425/3426/3427/3428/3429/3430/3431/3432/3433/3434/3435/3436/3437/3438/3439/3440/3441/3442/3443/3444/3445/3446/3447/3448/3449/3450/3451/3452/3453/3454/3455/3456/3457/3458/3459/3460/3461/3462/3463/3464/3465/3466/3467/3468/3469/3470/3471/3472/3473/3474/3475/3476/3477/3478/3479/3480/3481/3482/3483/3484/3485/3486/3487/3488/3489/3490/3491/3492/3493/3494/3495/3496/3497/3498/3499/3500/3501/3502/3503/3504/3505/3506/3507/3508/3509/3510/3511/3512/3513/3514/3515/3516/3517/3518/3519/3520/3521/3522/3523/3524/3525/3526/3527/3528/3529/3530/3531/3532/3533/3534/3535/3536/3537/3538/3539/3540/3541/3542/3543/3544/3545/3546/3547/3548/3549/3550/3551/3552/3553/3554/3555/3556/3557/3558/3559/3560/3561/3562/3563/3564/3565/3566/3567/3568/3569/3570/3571/3572/3573/3574/3575/3576/3577/3578/3579/3580/3581/3582/3583/3584/3585/3586/3587/3588/3589/3590/3591/3592/3593/3594/3595/3596/3597/3598/3599/3600/3601/3602/3603/3604/3605/3606/3607/3608/3609/3610/3611/3612/3613/3614/3615/3616/3617/3618/3619/3620/3621/3622/3623/3624/3625/3626/3627/3628/3629/3630/3631/3632/3633/3634/3635/3636/3637/3638/3639/3640/3641/3642/3643/3644/3645/3646/3647/3648/3649/3650/3651/3652/3653/3654/3655/3656/3657/3658/3659/3660/3661/3662/3663/3664/3665/3666/3667/3668/3669/3670/3671/3672/3673/3674/3675/3676/3677/3678/3679/3680/3681/3682/3683/3684/3685/3686/3687/3688/3689/3690/3691/3692/3693/3694/3695/3696/3697/3698/3699/3700/3701/3702/3703/3704/3705/3706/3707/3708/3709/3710/3711/3712/3713/3714/3715/3716/3717/3718/3719/3720/3721/3722/3723/3724/3725/3726/3727/3728/3729/3730/3731/3732/3733/3734/3735/3736/3737/3738/3739/3740/3741/3742/3743/3744/3745/3746/3747/3748/3749/3750/3751/3752/3753/3754/3755/3756/3757/3758/3759/3760/3761/3762/3763/3764/3765/3766/3767/3768/3769/3770/3771/3772/3773/3774/3775/3776/3777/3778/3779/3780/3781/3782/3783/3784/3785/3786/3787/3788/3789/3790/3791/3792/3793/3794/3795/3796/3797/3798/3799/3800/3801/3802/3803/3804/3805/3806/3807/3808/3809/3810/3811/3812/3813/3814/3815/3816/3817/3818/3819/3820/3821/3822/3823/3824/3825/3826/3827/3828/3829/3830/3831/3832/3833/3834/3835/3836/3837/3838/3839/3840/3841/3842/3843/3844/3845/3846/3847/3848/3849/3850/3851/3852/3853/3854/3855/3856/3857/3858/3859/3860/3861/3862/3863/3864/3865/3866/3867/3868/3869/3870/3871/3872/3873/3874/3875/3876/3877/3878/3879/3880/3881/3882/3883/3884/3885/3886/3887/3888/3889/3890/3891/3892/3893/3894/3895/3896/3897/3898/3899/3900/3901/3902/3903/3904/3905/3906/3907/3908/3909/3910/3911/3912/3913/3914/3915/3916/3917/3918/3919/3920/3921/3922/3923/3924/3925/3926/3927/3928/3929/3930/3931/3932/3933/3934/3935/3936/3937/3938/3939/3940/3941/3942/3943/3944/3945/3946/3947/3948/3949/3950/3951/3952/3953/3954/3955/3956/3957/3958/3959/3960/3961/3962/3963/3964/3965/3966/3967/3968/3969/3970/3971/3972/3973/3974/3975/3976/3977/3978/3979/3980/3981/3982/3983/3984/3985/3986/3987/3988/3989/3990/3991/3992/3993/3994/3995/3996/3997/3998/3999/4000/4001/4002/4003/4004/4005/4006/4007/4008/4009/4010/4011/4012/4013/4014/4015/4016/4017/4018/4019/4020/4021/4022/4023/4024/4025/4026/4027/4028/4029/4030/4031/4032/4033/4034/4035/4036/4037/4038/4039/4040/4041/4042/4043/4044/4045/4046/4047/4048/4049/4050/4051/4052/4053/4054/4055/4056/4057/4058/4059/4060/4061/4062/4063/4064/4065/4066/4067/4068/4069/4070/4071/4072/4073/4074/4075/4076/4077/4078/4079/4080/4081/4082/4083/4084/4085/4086/4087/4088/4089/4090/4091/4092/4093/4094/4095/4096/4097/4098/4099/4100/4101/4102/4103/4104/4105/4106/4107/4108/4109/4110/4111/4112/4113/4114/4115/4116/4117/4118/4119/4120/4121/4122/4123/4124/4125/4126/4127/4128/4129/4130/4131/4132/4133/4134/4135/4136/4137/4138/4139/4140/4141/4142/4143/4144/4145/4146/4147/4148/4149/4150/4151/4152/4153/4154/4155/4156/4157/4158/4159/4160/4161/4162/4163/4164/4165/4166/4167/4168/4169/4170/4171/4172/4173/4174/4175/4176/4177/4178/4179/4180/4181/4182/4183/4184/4185/4186/4187/4188/4189/4190/4191/4192/4193/4194/4195/4196/4197/4198/4199/4200/4201/4202/4203/4204/4205/4206/4207/4208/4209/4210/4211/4212/4213/4214/4215/4216/4217/4218/4219/4220/4221/4222/4223/4224/4225/4226/4227/4228/4229/4230/4231/4232/4233/4234/4235/4236/4237/4238/4239/4240/4241/4242/4243/4244/4245/4246/4247/4248/4249/4250/4251/4252/4253/4254/4255/4256/4257/4258/4259/4260/4261/4262/4263/4264/4265/4266/4267/4268/4269/4270/4271/4272/4273/4274/4275/4276/4277/4278/4279/4280/4281/4282/4283/4284/4285/4286/4287/4288/4289/4290/4291/4292/4293/4294/4295/4296/4297/4298/4299/4300/4301/4302/4303/4304/4305/4306/4307/4308/4309/4310/4311/4312/4313/4314/4315/4316/4317/4318/4319/4320/4321/4322/4323/4324/4325/4326/4327/4328/4329/4330/4331/4332/4333/4334/4335/4336/4337/4338/4339/4340/4341/4342/4343/4344/4345/4346/4347/4348/4349/4350/4351/4352/4353/4354/4355/4356/4357/4358/4359/4360/4361/4362/4363/4364/4365/4366/4367/4368/4369/4370/4371/4372/4373/4374/4375/4376/4377/4378/4379/4380/4381/4382/4383/4384/4385/4386/4387/4388/4389/4390/4391/4392/4393/4394/4395/4396/4397/4398/4399/4400/4401/4402/4403/4404/4405/4406/4407/4408/4409/4410/4411/4412/4413/4414/4415/4416/4417/4418/4419/4420/4421/4422/4423/4424/4425/4426/4427/4428/4429/4430/4431/4432/4433/4434/4435/4436/4437/4438/4439/4440/4441/4442/4443/4444/4445/4446/4447/4448/4449/4450/4451/4452/4453/4454/4455/4456/4457/4458/4459/4460/4461/4462/4463/4464/4465/4466/4467/4468/4469/4470/4471/4472/4473/4474/4475/4476/4477/4478/4479/4480/4481/4482/4483/4484/4485/4486/4487/4488/4489/4490/4491/4492/4493/4494/4495/4496/4497/4498/4499/4500/4501/4502/4503/4504/4505/4506/4507/4508/4509/4510/4511/4512/4513/4514/4515/4516/4517/4518/4519/4520/4521/4522/4523/4524/4525/4526/4527/4528/4529/4530/4531/4532/4533/4534/4535/4536/4537/4538/4539/4540/4541/4542/4543/4544/4545/4546/4547/4548/4549/4550/4551/4552/4553/4554/4555/4556/4557/4558/4559/4560/4561/4562/4563/4564/4565/4566/4567/4568/4569/4570/4571/4572/4573/4574/4575/4576/4577/4578/4579/4580/4581/4582/4583/4584/4585/4586/4587/4588/4589/4590/4591/4592/4593/4594/4595/4596/4597/4598/4599/4600/4601/4602/4603/4604/4605/4606/4607/4608/4609/4610/4611/4612/4613/4614/4615/4616/4617/4618/4619/4620/4621/4622/4623/4624/4625/4626/4627/4628/4629/4630/4631/4632/4633/4634/4635/4636/4637/4638/4639/4640/4641/4642/4643/4644/4645/4646/4647/4648/4649/4650/4651/4652/4653/4654/4655/4656/4657/4658/4659/4660/4661/4662/4663/4664/4665/4666/4667/4668/4669/4670/4671/4672/4673/4674/4675/4676/4677/4678/4679/4680/4681/4682/4683/4684/4685/4686/4687/4688/4689/4690/4691/4692/4693/4694/4695/4696/4697/4698/4699/4700/4701/4702/4703/4704/4705/4706/4707/4708/4709/4710/4711/4712/4713/4714/4715/4716/4717/4718/4719/4720/4721/4722/4723/4724/4725/4726/4727/4728/4729/4730/4731/4732/4733/4734/4735/4736/4737/4738/4739/4740/4741/4742/4743/4744/4745/4746/4747/4748/4749/4750/4751/4752/4753/4754/4755/4756/4757/4758/4759/4760/4761/4762/4763/4764/4765/4766/4767/4768/4769/4770/4771/4772/4773/4774/4775/4776/4777/4778/4779/4780/4781/4782/4783/4784/4785/4786/4787/4788/4789/4790/4791/4792/4793/4794/4795/4796/4797/4798/4799/4800/4801/4802/4803/4804/4805/4806/4807/4808/4809/4810/4811/4812/4813/4814/4815/4816/4817/4818/4819/4820/4821/4822/4823/4824/4825/4826/4827/4828/4829/4830/4831/4832/4833/4834/4835/4836/4837/4838/4839/4840/4841/4842/4843/4844/4845/4846/4847/4848/4849/4850/4851/4852/4853/4854/4855/4856/4857/4858/4859/4860/4861/4862/4863/4864/4865/4866/4867/4868/4869/4870/4871/4872/4873/4874/4875/4876/4877/4878/4879/4880/4881/4882/4883/4884/4885/4886/4887/4888/4889/4890/4891/4892/4893/4894/4895/4896/4897/4898/4899/4900/4901/4902/4903/4904/4905/4906/4907/4908/4909/4910/4911/4912/4913/4914/4915/4916/4917/4918/4919/4920/4921/4922/4923/4924/4925/4926/4927/4928/4929/4930/4931/4932/4933/4934/4935/4936/4937/4938/4939/4940/4941/4942/4943/4944/4945/4946/4947/4948/4949/4950/4951/4952/4953/4954/4955/4956/4957/4958/4959/4960/4961/4962/4963/4964/4965/4966/4967/4968/4969/4970/4971/4972/4973/4974/4975/4976/4977/4978/4979/4980/4981/4982/4983/4984/4985/4986/4987/4988/4989/4990/4991/4992/4993/4994/4995/4996/4997/4998/4999/5000/5001/5002/5003/5004/5005/5006/5007/5008/5009/5010/5011/5012/5013/5014/5015/5016/5017/5018/5019/5020/5021/5022/5023/5024/5025/5026/5027/5028/5029/5030/5031/5032/5033/5034/5035/5036/5037/5038/5039/5040/5041/5042/5043/5044/5045/5046/5047/5048/5049/5050/5051/5052/5053/5054/5055/5056/5057/5058/5059/5060/5061/5062/5063/5064/5065/5066/5067/5068/5069/5070/5071/5072/5073/5074/5075/5076/5077/5078/5079/5080/5081/5082/5083/5084/5085/5086/5087/5088/5089/5090/5091/5092/5093/5094/5095/5096/5097/5098/5099/5100/5101/5102/5103/5104/5105/5106/5107/5108/5109/5110/5111/5112/5113/5114/5115/5116/5117/5118/5119/5120/5121/5122/5123/5124/5125/5126/5127/5128/5129/5130/5131/5132/5133/5134/5135/5136/5137/5138/5139/5140/5141/5142/5143/5144/5145/5146/5147/5148/5149/5150/5151/5152/5153/5154/5155/5156/5157/5158/5159/5160/5161/5162/5163/5164/5165/5166/5167/5168/5169/5170/5171/5172/5173/5174/5175/5176/5177/5178/5179/5180/5181/5182/5183/5184/5185/5186/5187/5188/5189/5190/5191/5192/5193/5194/5195/5196/5197/5198/5199/5200/5201/5202/5203/5204/5205/5206/5207/5208/5209/5210/5211/5212/5213/5214/5215/5216/5217/5218/5219/5220/5221/5222/5223/5224/5225/5226/5227/5228/5229/5230/5231/5232/5233/5234/5235/5236/5237/5238/5239/5240/5241/5242/5243/5244/5245/5246/5247/5248/5249/5250/5251/5252/5253/5254/5255/5256/5257/5258/5259/5260/5261/5262/5263/5264/5265/5266/5267/5268/5269/5270/5271/5272/5273/5274/5275/5276/5277/5278/5279/5280/5281/5282/5283/5284/5285/5286/5287/5288/5289/5290/5291/5292/5293/5294/5295/5296/5297/5298/5299/5300/5301/5302/5303/5304/5305/5306/5307/5308/5309/5310/5311/5312/5313/5314/5315/5316/5317/5318/5319/5320/5321/5322/5323/5324/5325/5326/5327/5328/5329/5330/5331/5332/5333/5334/5335/5336/5337/5338/5339/5340/5341/5342/5343/5344/5345/5346/5347/5348/5349/5350/5351/5352/5353/5354/5355/5356/5357/5358/5359/5360/5361/5362/5363/5364/5365/5366/5367/5368/5369/5370/5371/5372/5373/5374/5375/5376/5377/5378/5379/5380/5381/5382/5383/5384/5385/5386/5387/5388/5389/5390/5391/5392/5393/5394/5395/5396/5397/5398/5399/5400/5401/5402/5403/5404/5405/5406/5407/5408/5409/5410/5411/5412/5413/5414/5415/5416/5417/5418/5419/5420/5421/5422/5423/5424/5425/5426/5427/5428/5429/5430/5431/5432/5433/5434/5435/5436/5437/5438/5439/5440/5441/5442/5443/5444/5445/5446/5447/5448/5449/5450/5451/5452/5453/5454/5455/5456/5457/5458/5459/5460/5461/5462/5463/5464/5465/5466/5467/5468/5469/5470/5471/5472/5473/5474/5475/5476/5477/5478/5479/5480/5481/5482/5483/5484/5485/5486/5487/5488/5489/5490/5491/5492/5493/5494/5495/5496/5497/5498/5499/5500/5501/5502/5503/5504/5505/5506/5507/5508/5509/5510/5511/5512/5513/5514/5515/5516/5517/5518/5519/5520/5521/5522/5523/5524/5525/5526/5527/5528/5529/5530/5531/5532/5533/5534/5535/5536/5537/5538/5539/5540/5541/5542/5543/5544/5545/5546/5547/5548/5549/5550/5551/5552/5553/5554/5555/5556/5557/5558/5559/5560/5561/5562/5563/5564/5565/5566/5567/5568/5569/5570/5571/5572/5573/5574/5575/5576/5577/5578/5579/5580/5581/5582/5583/5584/5585/5586/5587/5588/5589/5590/5591/5592/5593/5594/5595/5596/5597/5598/5599/5600/5601/5602/5603/5604/5605/5606/5607/5608/5609/5610/5611/5612/5613/5614/5615/5616/5617/5618/5619/5620/5621/5622/5623/5624/5625/5626/5627/5628/5629/5630/5631/5632/5633/5634/5635/5636/5637/5638/5639/5640/5641/5642/5643/5644/5645/5646/5647/5648/5649/5650/5651/5652/5653/5654/5655/5656/5657/5658/5659/5660/5661/5662/5663/5664/5665/5666/5667/5668/5669/5670/5671/5672/5673/5674/5675/5676/5677/5678/5679/5680/5681/5682/5683/5684/5685/5686/5687/5688/5689/5690/5691/5692/5693/5694/5695/5696/5697/5698/5699/5700/5701/5702/5703/5704/5705/5706/5707/5708/5709/5710/5711/5712/5713/5714/5715/5716/5717/5718/5719/5720/5721/5722/5723/5724/5725/5726/5727/5728/5729/5730/5731/5732/5733/5734/5735/5736/5737/5738/5739/5740/5741/5742/5743/5744/5745/5746/5747/5748/5749/5750/5751/5752/5753/5754/5755/5756/5757/5758/5759/5760/5761/5762/5763/5764/5765/5766/5767/5768/5769/5770/5771/5772/5773/5774/5775/5776/5777/5778/5779/5780/5781/5782/5783/5784/5785/5786/5787/5788/5789/5790/5791/5792/5793/5794/5795/5796/5797/5798/5799/5800/5801/5802/5803/5804/5805/5806/5807/5808/5809/5810/5811/5812/5813/5814/5815/5816/5817/5818/5819/5820/5821/5822/5823/5824/5825/5826/5827/5828/5829/5830/5831/5832/5833/5834/5835/5836/5837/5838/5839/5840/5841/5842/5843/5844/5845/5846/5847/5848/5849/5850/5851/5852/5853/5854/5855/5856/5857/5858/5859/5860/5861/5862/5863/5864/5865/5866/5867/5868/5869/5870/5871/5872/5873/5874/5875/5876/5877/5878/5879/5880/5881/5882/5883/5884/5885/5886/5887/5888/5889/5890/5891/5892/5893/5894/5895/5896/5897/5898/5899/5900/5901/5902/5903/5904/5905/5906/5907/5908/5909/5910/5911/5912/5913/5914/5915/5916/5917/5918/5919/5920/5921/5922/5923/5924/5925/5926/5927/5928/5929/5930/5931/5932/5933/5934/5935/5936/5937/5938/5939/5940/5941/5942/5943/5944/5945/5946/5947/5948/5949/5950/5951/5952/5953/5954/5955/5956/5957/5958/5959/5960/5961/5962/5963/5964/5965/5966/5967/5968/5969/5970/5971/5972/5973/5974/5975/5976/5977/5978/5979/5980/5981/5982/5983/5984/5985/5986/5987/5988/5989/5990/5991/5992/5993/5994/5995/5996/5997/5998/5999/6000/6001/6002/6003/6004/6005/6006/6007/6008/6009/6010/6011/6012/6013/6014/6015/6016/6017/6018/6019/6020/6021/6022/6023/6024/6025/6026/6027/6028/6029/6030/6031/6032/6033/6034/6035/6036/6037/6038/6039/6040/6041/6042/6043/6044/6045/6046/6047/6048/6049/6050/6051/6052/6053/6054/6055/6056/6057/6058/6059/6060/6061/6062/6063/6064/6065/6066/6067/6068/6069/6070/6071/6072/6073/6074/6075/6076/6077/6078/6079/6080/6081/6082/6083/6084/6085/6086/6087/6088/6089/6090/6091/6092/6093/6094/6095/6096/6097/6098/6099/6100/6101/6102/6103/6104/6105/6106/6107/6108/6109/6110/6111/6112/6113/6114/6115/6116/6117/6118/6119/6120/6121/6122/6123/6124/6125/6126/6127/6128/6129/6130/6131/6132/6133/6134/6135/6136/6137/6138/6139/6140/6141/6142/6143/6144/6145/6146/6147/6148/6149/6150/6151/6152/6153/6154/6155/6156/6157/6158/6159/6160/6161/6162/6163/6164/6165/6166/6167/6168/6169/6170/6171/6172/6173/6174/6175/6176/6177/6178/6179/6180/6181/6182/6183/6184/6185/6186/6187/6188/6189/6190/6191/6192/6193/6194/6195/6196/6197/6198/6199/6200/6201/6202/6203/6204/6205/6206/6207/6208/6209/6210/6211/6212/6213/6214/6215/6216/6217/6218/6219/6220/6221/6222/6223/6224/6225/6226/6227/6228/6229/6230/6231/6232/6233/6234/6235/6236/6237/6238/6239/6240/6241/6242/6243/6244/6245/6246/6247/6248/6249/6250/6251/6252/6253/6254/6255/6256/6257/6258/6259/6260/6261/6262/6263/6264/6265/6266/6267/6268/6269/6270/6271/6272/6273/6274/6275/6276/6277/6278/6279/6280/6281/6282/6283/6284/6285/6286/6287/6288/6289/6290/6291/6292/6293/6294/6295/6296/6297/6298/6299/6300/6301/6302/6303/6304/6305/6306/6307/6308/6309/6310/6311/6312/6313/6314/6315/6316/6317/6318/6319/6320/6321/6322/6323/6324/6325/6326/6327/6328/6329/6330/6331/6332/6333/6334/6335/6336/6337/6338/6339/6340/6341/6342/6343/6344/6345/6346/6347/6348/6349/6350/6351/6352/6353/6354/6355/6356/6357/6358/6359/6360/6361/6362/6363/6364/6365/6366/6367/6368/6369/6370/6371/6372/6373/6374/6375/6376/6377/6378/6379/6380/6381/6382/6383/6384/6385/6386/6387/6388/6389/6390/6391/6392/6393/6394/6395/6396/6397/6398/6399/6400/6401/6402/6403/6404/6405/6406/6407/6408/6409/6410/6411/6412/6413/6414/6415/6416/6417/6418/6419/6420/6421/6422/6423/6424/6425/6426/6427/6428/6429/6430/6431/6432/6433/6434/6435/6436/6437/6438/6439/6440/6441/6442/6443/6444/6445/6446/6447/6448/6449/6450/6451/6452/6453/6454/6455/6456/6457/6458/6459/6460/6461/6462/6463/6464/6465/6466/6467/6468/6469/6470/6471/6472/6473/6474/6475/6476/6477/6478/6479/6480/6481/6482/6483/6484/6485/6486/6487/6488/6489/6490/6491/6492/6493/6494/6495/6496/6497/6498/6499/6500/6501/6502/6503/6504/6505/6506/6507/6508/6509/6510/6511/6512/6513/6514/6515/6516/6517/6518/6519/6520/6521/6522/6523/6524/6525/6526/6527/6528/6529/6530/6531/6532/6533/6534/6535/6536/6537/6538/6539/6540/6541/6542/6543/6544/6545/6546/6547/6548/6549/6550/6551/6552/6553/6554/6555/6556/6557/6558/6559/6560/6561/6562/6563/6564/6565/6566/6567/6568/6569/6570/6571/6572/6573/6574/6575/6576/6577/6578/6579/6580/6581/6582/6583/6584/6585/6586/6587/6588/6589/6590/6591/6592/6593/6594/6595/6596/6597/6598/6599/6600/6601/6602/6603/6604/6605/6606/6607/6608/6609/6610/6611/6612/6613/6614/6615/6616/6617/6618/6619/6620/6621/6622/6623/6624/6625/6626/6627/6628/6629/6630/6631/6632/6633/6634/6635/6636/6637/6638/6639/6640/6641/6642/6643/6644/6645/6646/6647/6648/6649/6650/6651/6652/6653/6654/6655/6656/6657/6658/6659/6660/6661/6662/6663/6664/6665/6666/6667/6668/6669/6670/6671/6672/6673/6674/6675/6676/6677/6678/6679/6680/6681/6682/6683/6684/6685/6686/6687/6688/6689/6690/6691/6692/6693/6694/6695/6696/6697/6698/6699/6700/6701/6702/6703/6704/6705/6706/6707/6708/6709/6710/6711/6712/6713/6714/6715/6716/6717/6718/6719/6720/6721/6722/6723/6724/6725/6726/6727/6728/6729/6730/6731/6732/6733/6734/6735/6736/6737/6738/6739/6740/6741/6742/6743/6744/6745/6746/6747/6748/6749/6750/6751/6752/6753/6754/6755/6756/6757/6758/6759/6760/6761/6762/6763/6764/6765/6766/6767/6768/6769/6770/6771/6772/6773/6774/6775/6776/6777/6778/6779/6780/6781/6782/6783/6784/6785/6786/6787/6788/6789/6790/6791/6792/6793/6794/6795/6796/6797/6798/6799/6800/6801/6802/6803/6804/6805/6806/6807/6808/6809/6810/6811/6812/6813/6814/6815/6816/6817/6818/6819/6820/6821/6822/6823/6824/6825/6826/6827/6828/6829/6830/6831/6832/6833/6834/6835/6836/6837/6838/6839/6840/6841/6842/6843/6844/6845/6846/6847/6848/6849/6850/6851/6852/6853/6854/6855/6856/6857/6858/6859/6860/6861/6862/6863/6864/6865/6866/6867/6868/6869/6870/6871/6872/6873/6874/6875/6876/6877/6878/6879/6880/6881/6882/6883/6884/6885/6886/6887/6888/6889/6890/6891/6892/6893/6894/6895/6896/6897/6898/6899/6900/6901/6902/6903/6904/6905/6906/6907/6908/6909/6910/6911/6912/6913/6914/6915/6916/6917/6918/6919/6920/6921/6922/6923/6924/6925/6926/6927/6928/6929/6930/6931/6932/6933/6934/6935/6936/6937/6938/6939/6940/6941/6942/6943/6944/6945/6946/6947/6948/6949/6950/6951/6952/6953/6954/6955/6956/6957/6958/6959/6960/6961/6962/6963/6964/6965/6966/6967/6968/6969/6970/6971/6972/6973/6974/6975/6976/6977/6978/6979/6980/6981/6982/6983/6984/6985/6986/6987/6988/6989/6990/6991/6992/6993/6994/6995/6996/6997/6998/6999/7000/7001/7002/7003/7004/7005/7006/7007/7008/7009/7010/7011/7012/7013/7014/7015/7016/7017/7018/7019/7020/7021/7022/7023/7024/7025/7026/7027/7028/7029/7030/7031/7032/7033/7034/7035/7036/7037/7038/7039/7040/7041/7042/7043/7044/7045/7046/7047/7048/7049/7050/7051/7052/7053/7054/7055/7056/7057/7058/7059/7060/7061/7062/7063/7064/7065/7066/7067/7068/7069/7070/7071/7072/7073/7074/7075/7076/7077/7078/7079/7080/7081/7082/7083/7084/7085/7086/7087/7088/7089/7090/7091/7092/7093/7094/7095/7096/7097/7098/7099/7100/7101/7102/7103/7104/7105/7106/7107/7108/7109/7110/7111/7112/7113/7114/7115/7116/7117/7118/7119/7120/7121/7122/7123/7124/7125/7126/7127/7128/7129/7130/7131/7132/7133/7134/7135/7136/7137/7138/7139/7140/7141/7142/7143/7144/7145/7146/7147/7

Baltamiškio k.

CH 34+000

Kazimieriškių k.

Skirmantiškių k.

CH 33+000

Kragžlių vs.

Puzinavos k.

CH 0+000

Elektrėnų sav.

CH 32+000

Joteliūnų k.

Lazdėnų k.

CH 31+000

Šiulgiškių k.

Vingelių vs.

Paneriškių k.

Jonava
Širvintos
Vilnius
Elektrėnai
Trakai
Birštonas

Mastelis 1:5000

50 0 50 100 metrų

SWECO
© UAB "Sweco Lietuva", 2024
Gos. Ir. Kr. 110 Vilnius, Lietuva
Tel. (8 5) 262 2501
www.sweco.lt

Žemėlapio autoriniai pakaustai:
© Valstybės žemės tarnyba prie Aplinkos ministerijos, rajono savivaldybės, 2001;
© DJ Pakraščio planai, 2000-06 ©; Vilniaus planas, 2001 LT/ZBK/0000-V
© Racionalaus žemės turėjimo prie ŽŪM, 1998-2005;DR71/027
© Valstybės kadastrinių matavimų prie ŽŪM, 1998-2005;
© LR Registrų Centras, 2010 Lietuvos Respublikos savivaldybių teritorijų valstybės kadastro duomenys;
© Valstybinė saugomų teritorijų tarnyba prie Aplinkos ministerijos, 2008

Projekto "Rail Baltica" geležinkelio linijos Kaunas - Vilnius susisiekimo komunikacijų inžinerinės infrastruktūros vystymo planas ir poveikio aplinkai vertinimas.
Planuojamos situacijos (2056 m.) geležinkelio transporto sukeliamo triukšmo sklaidos modeliavimo rezultatų schema (Lvakaras).

Lapas Nr. 13

CH 38+000
CH 37+000
CH 36+000
CH 35+000
CH 4+000
CH 3+000
CH 2+000
CH 1+000
Saltupės k.
Balceriškių k.
Varliškių k.
Eserinės vs.
Baltamiškio k.
Elektrėnų sav.
Dumbliko k.
Kazimieriškių k.
Skirmantiškių k.
Malūnėlio k.
Puzinavos k.
Lazdėnų k.
Jonava
Širvintos
Vilnius
Birštonas
Kaišiadorys
Trakai
Elektrėnai
Žeimelis
Kudirkos
Šventoji
Kalvarija
Kybartai
Vilkaviškis
Kazlų Rūda
Kaunas
Prienai
Alytus
Druskininkai
Lazdijai
Marijampolė
Šakiai
Kretinga
Palanga
Klaipėda
Šilutė
Šilalė
Tauragė
Jurbarkas
Raseiniai
Šiauliai
Joniškis
Kelmė
Telšiai
Mažeikiai
Plungė
Rietavas
Skuodas
Šilutė
Pagėgiai
Neringa
Nemunas
Dubysa
Šventoji
Merkys
Neris
Nemunas
Šyventa
Minija
Šešupė
Jūra
Nemunas
Ventė
Ventė
Ventė

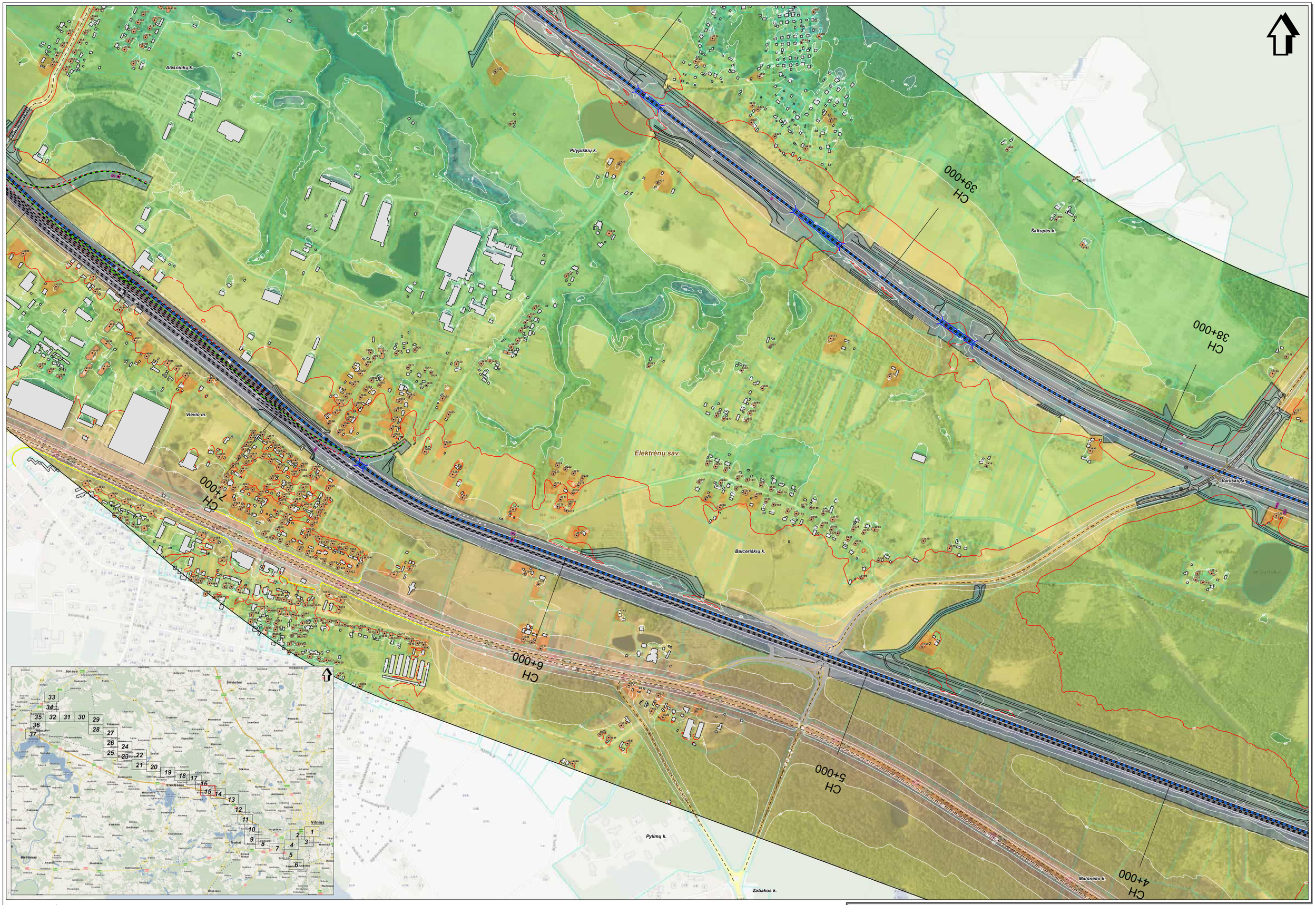

SWECO
UAB "SWECO Lietuva", 2024
Olų g. 12A, LT-08200 Vilnius
Tel. (8 5) 262 2021
www.sweco.lt

Žemėlapio sudėtyje panaudotos:
© UAB Intl data, 2010 (Kelyvardžių rajono savivaldybė, 2001;
© DJ Panevėžio planas, 2000 ir © Ignitus planas, 2011-17ZBK53000-V
© Nacionalinė žemės tarnyba prie ŽŪM, 2005-2011 Ortofotas;
© Nacionalinė žemės tarnyba prie ŽŪM, 2005-2011 Arkinių ir gatvių duomenys;
© VI Registrų Centras, 2011 Lietuvos Respublikos sauguma teritorijų valstybės kadastro duomenys;
© Valstybinė saugomų teritorijų tarnyba prie Aplinkos ministerijos, 2008

Mastelis 1:5000
50 0 50 100 metrų

Projekto "Rail Baltica" geležinkelio linijos Kaunas - Vilnius susisiekimo komunikacijų inžinerinės infrastruktūros vystymo planas ir poveikio aplinkai vertinimas.
Planuojamos situacijos (2056 m.) geležinkelio transporto sukeliamo triukšmo sklaidos modeliavimo rezultatų schema (Lvakaras).

Lapas Nr. 15

SWECO
© UAB "Sweco Lietuva", 2024
Olų g. 30, LT-08243 Vilnius
Tel. (8 5) 262 2501
www.sweco.lt

Žemėlapio sudėtyje panaudota:
© Lietuvos Respublika, Valstybės žemės ir miškų ūkio ministerija, 2021;
© DJ Planwebs planas, 2000-01-31 uždaras planas, 3301/12/DP/03000-V
© Nacionalinė žemės tarnyba prie ŽŪM, 1998-2000;DR71617
© Nacionalinė žemės tarnyba prie ŽŪM, 2005-2011;Aukso ir gatvių duomenys.
© VI Regitra Centras, 2011;Lietuva Respublika;eksploatacinių kelių;valstybės kelelinio duomenys.
© Valstybinė saugomų teritorijų tarnyba prie Aplinkos ministerijos, 2008

Mastelis 1:5000
50 0 50 100 metrų

Projekto "Rail Baltica" geležinkelio linijos Kaunas - Vilnius susisiekimo komunikacijų inžinerinės infrastruktūros vystymo planas ir poveikio aplinkai vertinimas.
Planuojamos situacijos (2056 m.) geležinkelio transporto sukeliamo triukšmo sklaidos modeliavimo rezultatų schema (Lvakaras).

Lapas Nr. 16

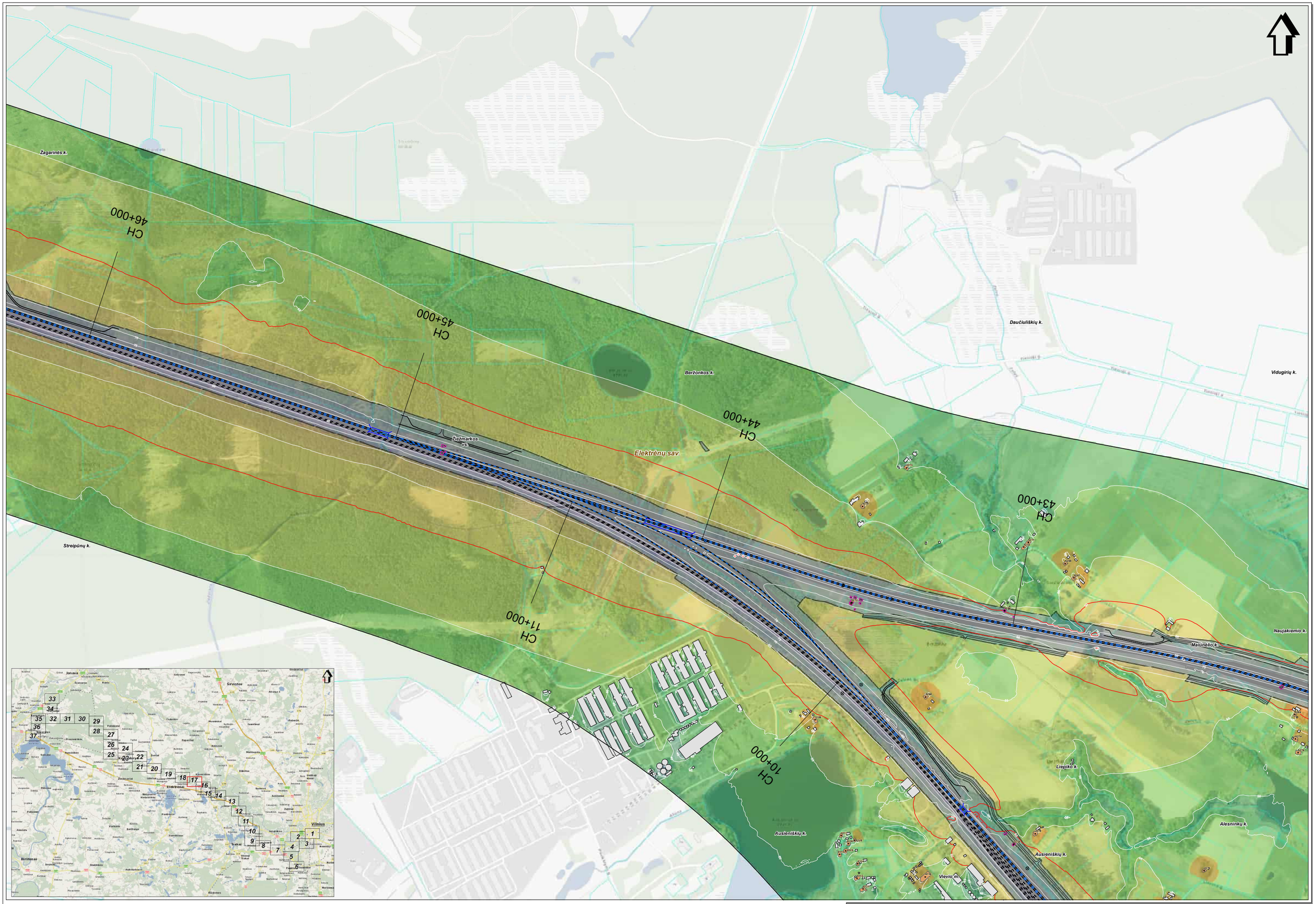

SWECO
© UAB "Sweco Lietuva", 2024
Olio g. 6, LT-08234 Vilnius
Tel. (8 5) 262 2000
www.sweco.lt

Žemėlapio sudėtyje panaudota:
© Lietuvos Respublikos aplinkos ministerija, nipinio skyriaus, 2001;
© D.Palievskis (darbas, 2006-06-30 Gilmaja (darbas, 2001-11-29#33000-V
© Nacionalinė žemės tarnyba prie ŽŪM, 1998-2005;DR11017
© Nacionalinė žemės tarnyba prie ŽŪM, 2005-2011 Arkaeo ir gatvių duomenys.
© VI Regitra, Centras, 2011;Lietuvos Respublikos saugomų teritorijų valstybės kadastro duomenys.
© Valstybinė saugomų teritorijų tarnyba prie Aplinkos ministerijos, 2008

Mastelis 1:5000

50 0 50 100 metrų

Projekto "Rail Baltica" geležinkelio linijos Kaunas - Vilnius susisiekimo komunikacijų inžinerinės infrastruktūros vystymo planas ir poveikio aplinkai vertinimas.
Planuojamos situacijos (2056 m.) geležinkelio transporto sukeliamo triukšmo sklaidos modeliavimo rezultatų schema (Lvakaras).

Lapas Nr. 17

Kaugonių k.

Kaugonių k.

Kaugonių k.

Kaugonių k.

Kaišiadorių r. sav.

Kaišiadorių r. sav.

Skynimų k.

Žagarinė

CH 50+000

CH 49+000

CH 48+000

CH 47+000

CH 46+000

Pūstakiemio k.

Gervaraisčio k.

Žagarinės k.

Elektrėnų sav.

Migučionių k.

Žebertonių k.

Abromiškių k.

Streipūnų k.

Jonava

Širvintos

Vilnius

Elektrėnai

Trakai

Birštonas

Kaišiadorys

Kaunas

Kaišiadorių r. sav.

Žagarinės k.

Žagarinė

Gervaraisčio k.

Pūstakiemio k.

Migučionių k.

Žebertonių k.

Abromiškių k.

Streipūnų k.

Elektrėnų sav.

Mastelis 1:5000

50 0 50 100 metrų

SWECO

© UAB "Sweco Lietuva", 2009
Ozo g. 12A, LT-08200 Vilnius
Tel. (8 5) 262 2021
www.sweco.lt

Žemėlapio sudarymui panaudota:
© UAB Intl Baltic, 2010 (Kaišiadorių rajono savivaldybė, 2001)
© Valstybės žemės tarnyba prie ŽŪM, 1998-2000 (ORTOFOTO SKS5000-V
© Geodezinės žemės tarnyba prie ŽŪM, 1998-2000 (ORTHO)
© Nacionalinė žemės tarnyba prie ŽŪM, 2005-2011 Aplinkos ir gaisrų duomenys.
© VI Registrų Centras, 2011 Lietuvos Respublikos savivaldybių teritorijų, vietovardžių ribų duomenys.
© Valstybinės saugomų teritorijų tarnyba prie Aplinkos ministerijos, 2009

Projekto "Rail Baltica" geležinkelio linijos Kaunas - Vilnius susisiekimo komunikacijų inžinerinės infrastruktūros vystymo planas ir poveikio aplinkai vertinimas.
Planuojamos situacijos (2056 m.) geležinkelio transporto sukeliamo triukšmo sklaidos modeliavimo rezultatų schema (Lvakaras).

Lapas Nr. 18

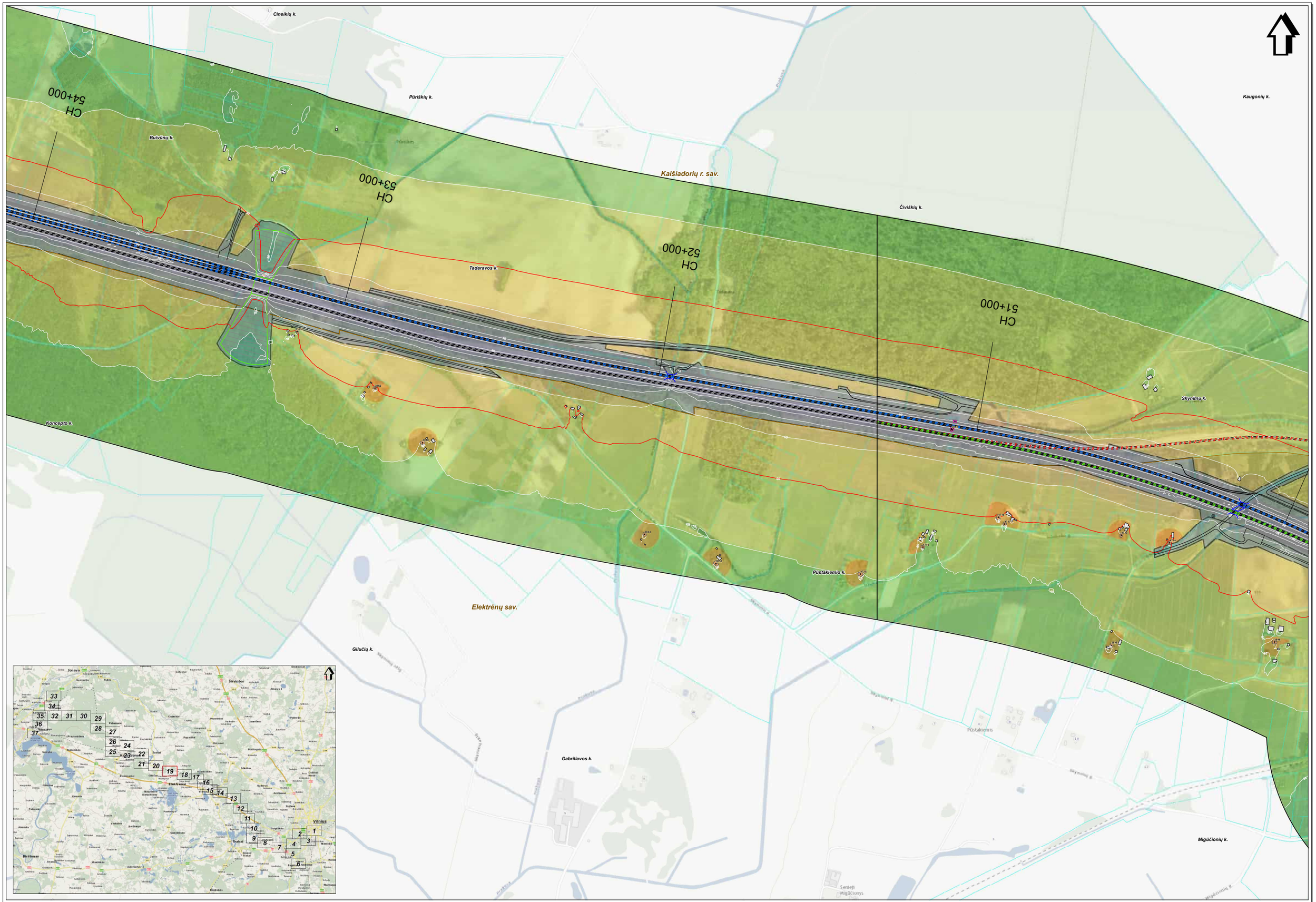
Cineikių k.
Pūriškių k.
Kaugonių k.
Buivūnų k.
Kaišiadorių r. sav.
Čiviškių k.
Tadaravos k.
Koncepto k.
Skynimų k.
Pūstakiemio k.
Elektrėnų sav.
Gilučių k.
Gabriliavos k.
Migūčionių k.
CH 54+000
CH 53+000
CH 52+000
CH 51+000
Jonava
Sirvintos
Vilnius
Trakai
Elektrėnai
Širvintos
Šalčininkai
Ukmergė
Kaišiadorys
Kaunas
Birštonas
Kalvarija
Lazdijai
Druskininkai
Alytus
Marijampolė
Kybartai
Šakiai
Kretinga
Palanga
Klaipėda
Šilutė
Šilalė
Tauragė
Raseiniai
Kelmė
Šiauliai
Joniškis
Mažeikiai
Telšiai
Plungė
Rokiškis
Biržai
Panevėžys
Kėdainiai
Ignalina
Zarasai
Utena
Anykščiai
Molėtai
Šalčininkai
Šventoji
Ignalina
Dūkštas
Lyduokis
Nemenčinė
Paberžė
Vilkiškės
Pagiriai
Pabradė
Rudamina
Riešė
Gaižiūnai
Kyviškės
Kiemenai
Nemenčios
Buivydžiai
Bezdonys
Pagirn

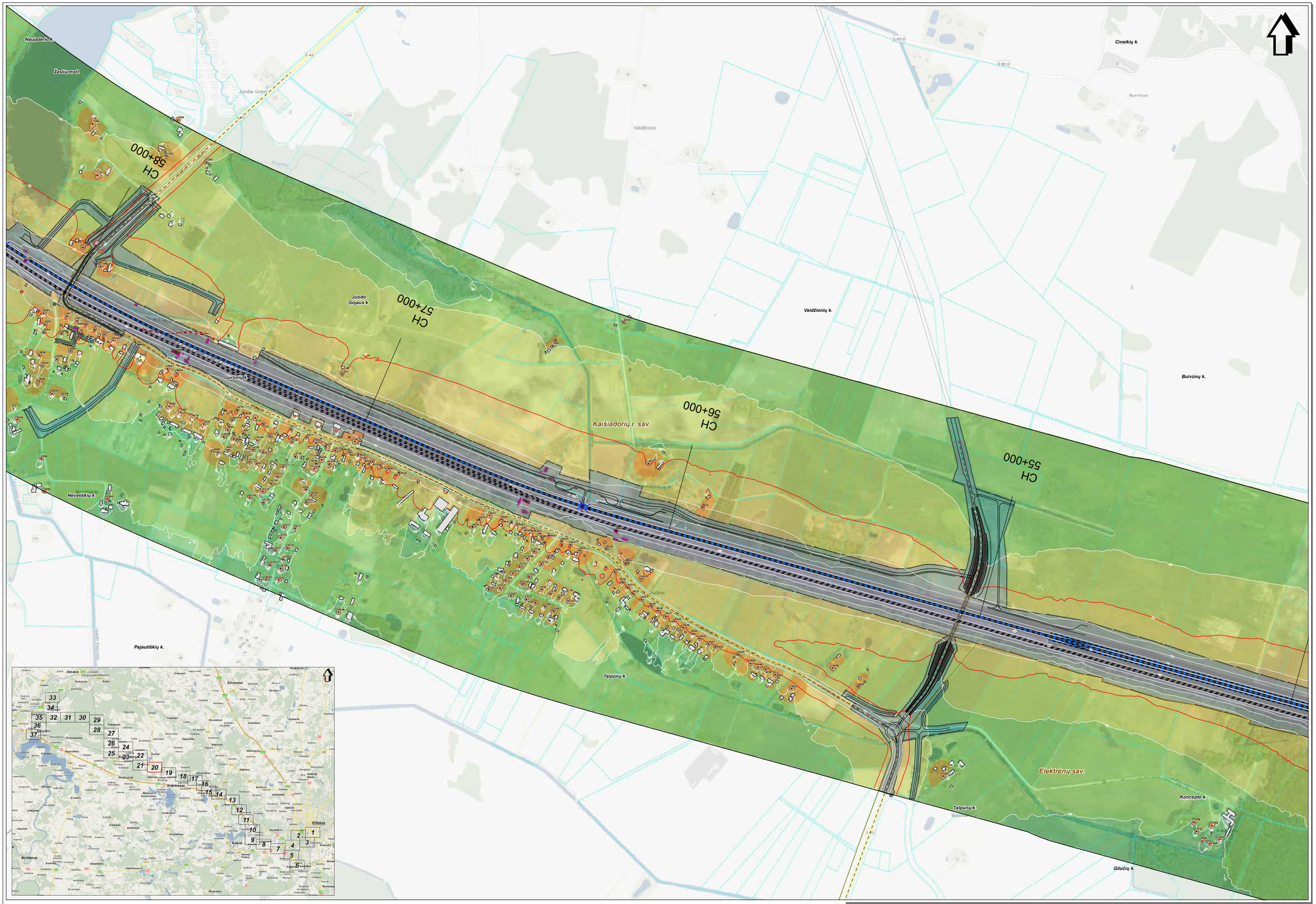

SWECO
© UAB "Sweco Lietuva", 2024
Ozo g. 10A, LT-08200 Vilnius
Tel. (8 5) 262 2021
www.sweco.lt

Žemėlapio sudėtyje panaudota:
© UAB Inn data, 2010 Išskyrinės teisės saugomos, 2001;
© IŠ Panevėžio miestas, 2000-01-31 Išskirsa, plotas, 3201-LT28/K50000-V
© Valstybės žemės tarnyba prie ŽŪM, 2005-2011 Ortofotas, 0,5 m;
© Nacionalinė žemės tarnyba prie ŽŪM, 2005-2011 Ortofotas 1 pikselio duomenys;
© VI Registrų Centras, 2011 Lietuvos Respublikos saugomų teritorijų valstybės kadastro duomenys;
© Valstybinė saugomų teritorijų tarnyba prie Aplinkos ministerijos, 2008

Projekto "Rail Baltica" geležinkelio linijos Kaunas - Vilnius susisiekimo komunikacijų inžinerinės infrastruktūros vystymo planas ir poveikio aplinkai vertinimas.
Planuojamos situacijos (2056 m.) geležinkelio transporto sukeliamo triukšmo sklaidos modeliavimo rezultatų schema (Lvakaras).

Lapas Nr. 20

Kriaučiškių k.

Rečionių k.

Kriaučiškių k.

Gerų Vakarų k.

Kasilionių k.

Paltininkų k.

Paltininkų k.

Naujažerio k.

CH 59+000

Guronių k.

Kaišiadorių r. sav.

Dalinonių k.

Pajautiškių k.

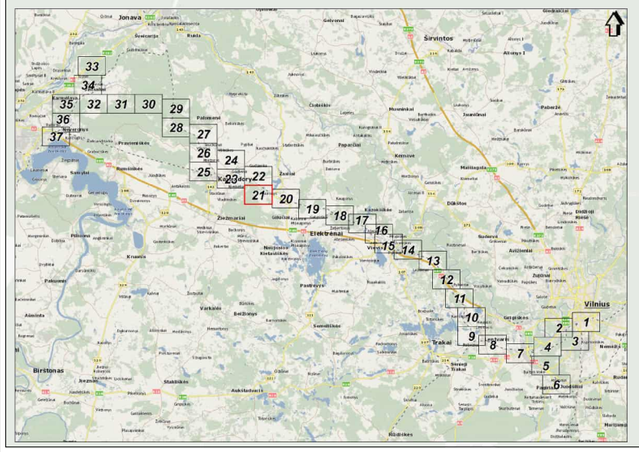

SWECO
© UAB "Sweco Lietuva", 2024
Otto g. 18, LT-01127 Vilnius
Tel. (8 5) 262 2001
www.sweco.lt

Žemėlapio sudėtyvinė ziniatinė:
© Lietuvos Respublikos Aplinkos ministerija, nipinio sienaslėpta, 2001
© D.Parkevičiūtė piešė, 2000-05 D.Glinskė piešė, 2001 LT2000/3000-V
© Nacionalinė žemės tarnyba prie ŽŪM, 1998-2005 DR71017
© Nacionalinė žemės tarnyba prie ŽŪM, 2005-2011 Arkeas v gatvių duomenys.
© VI Registrų Centras, 2011 Lietuvos Respublikos žemėlapių, vandžiūrė nedažnio duomenys.
© Valstybinė saugomų teritorijų tarnyba prie Aplinkos ministerijos, 2008

Mastelis 1:5000

50 0 50 100 metrų

Projekto "Rail Baltica" geležinkelio linijos Kaunas - Vilnius susisiekimo komunikacijų inžinerinės infrastruktūros vystymo planas ir poveikio aplinkai vertinimas.
Planuojamos situacijos (2056 m.) geležinkelio transporto sukeliamo triukšmo sklaidos modeliavimo rezultatų schema (Lvakaras).

Lapas Nr. 21

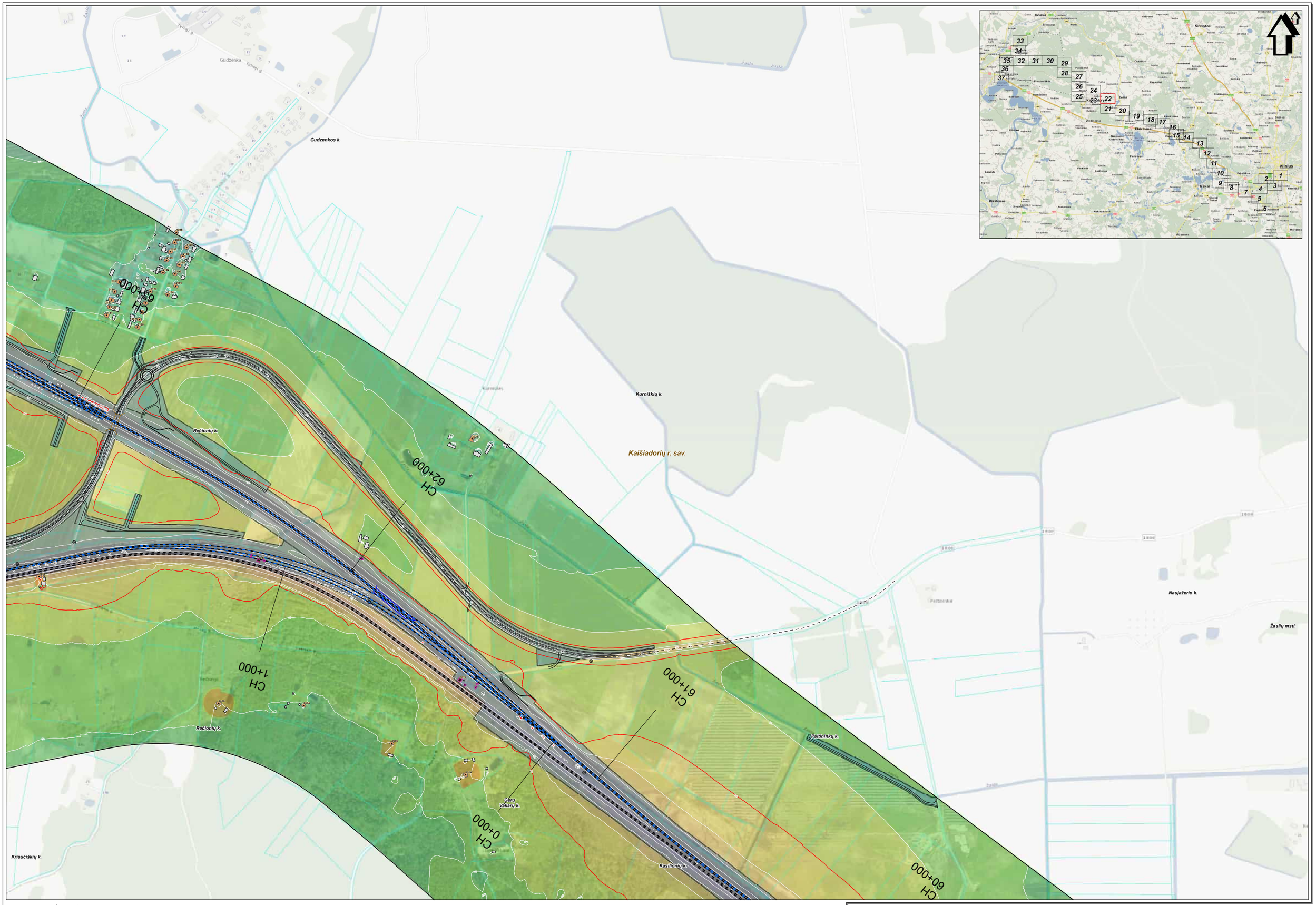

SWECO
Gedimino pr. 27, LT-01103 Vilnius
Tel. (8 5) 262 2021
www.sweco.lt

Žemėlapio sudėtinių panaudotos:
© LGKC Info Baltic, 2010;Sukauptų rajono aerovaizdžių, 2001;
© G2Panevėžio planas, 2005;© G2 Vilniaus planas, 2007;LT0DK50000-V
© Nacionalinės žemės tarnyba prie ŽŪM, 1999-2010;LKS1992-TM;
© Nacionalinės žemės tarnyba prie ŽŪM, 2000-2010;Valstybės ir savivaldybės duomenys;
© VGTU Geodezijos ir kartografijos katedra, 2008;Valstybės ir savivaldybės kadastro duomenys;
© Valstybinė saugomų teritorijų tarnyba prie Aplinkos ministerijos, 2008

Mastelis 1:5000
50 0 50 100 metrų

Projekto "Rail Baltica" geležinkelio linijos Kaunas - Vilnius susisiekimo komunikacijų inžinerinės infrastruktūros vystymo planas ir poveikio aplinkai vertinimas.
Planuojamos situacijos (2056 m.) geležinkelio transporto sukeliamo triukšmo sklaidos modeliavimo rezultatų schema (L.vakaras).

Lapas Nr. 22

Kaišiadorių m.

Kaišiadorių r. sav.

Kaišiadorių m.

Kaišiadorių k.

Kaišiadorėlių k.

Kiemelių k.

Gudienos k.

Kalniškių k.

Bartaičių k.

Rečionių k.

Kriaučiškių k.

Kriaučiškių ežeras

Knaudžkes

CH 4+000

CH 3+000

CH 2+000

CH 64+

Vilniaus g.

Aurosų g.

Vasarninkai

Dalios g.

Liepos g.

Ilgoji g.

Gėlės g.

Vilties g.

Nuokalnės g.

Aikenės g.

Kelio g.

Lankų g.

Sodų g.

Vėjų g.

Vėjo g.

Vėjelio g.

Vėjuko g.

Vėjuoto g.

Vėjuotas g.

Ūkanos g.

Ūkanuotas g.

Ūkanuotas g.

Ūkanos g.

Ūkanuotas g.

Ūkanos g.

Ūkanuotas g.

Ūkanos g.

Ūkanuotas g.

Ūkanos g.

Ūkanuotas g.

Ūkanos g.

Ūkanuotas g.

Ūkanos g.

Ūkanuotas g.

Ūkanos g.

Ūkanuotas g.

Ūkanos g.

Ūkanuotas g.

Ūkanos g.

Ūkanuotas g.

Ūkanos g.

Ūkanuotas g.

Ūkanos g.

Ūkanuotas g.

Ūkanos g.

Ūkanuotas g.

Ūkanos g.

Ūkanuotas g.

Ūkanos g.

Ūkanuotas g.

Ūkanos g.

Ūkanuotas g.

Ūkanos g.

Ūkanuotas g.

Ūkanos g.

Ūkanuotas g.

Ūkanos g.

Ūkanuotas g.

Ūkanos g.

Ūkanuotas g.

Ūkanos g.

Ūkanuotas g.

Ūkanos g.

Ūkanuotas g.

Ūkanos g.

Ūkanuotas g.

Ūkanos g.

Ūkanuotas g.

Ūkanos g.

Ūkanuotas g.

Ūkanos g.

Ūkanuotas g.

Ūkanos g.

Ūkanuotas g.

Ūkanos g.

Ūkanuotas g.

Ūkanos g.

Ūkanuotas g.

Ūkanos g.

Ūkanuotas g.

Ūkanos g.

Ūkanuotas g.

Ūkanos g.

Ūkanuotas g.

Ūkanos g.

Ūkanuotas g.

Ūkanos g.

Ūkanuotas g.

Ūkanos g.

Ūkanuotas g.

Ūkanos g.

Ūkanuotas g.

Ūkanos g.

Ūkanuotas g.

Ūkanos g.

Ūkanuotas g.

Ūkanos g.

Ūkanuotas g.

Ūkanos g.

Ūkanuotas g.

Ūkanos g.

Ūkanuotas g.

Ūkanos g.

Ūkanuotas g.

Ūkanos g.

Ūkanuotas g.

Ūkanos g.

Ūkanuotas g.

Ūkanos g.

Ūkanuotas g.

Ūkanos g.

Ūkanuotas g.

Ūkanos g.

Ūkanuotas g.

Ūkanos g.

Ūkanuotas g.

Ūkanos g.

Ūkanuotas g.

Ūkanos g.

Ūkanuotas g.

Ūkanos g.

Ūkanuotas g.

Ūkanos g.

Ūkanuotas g.

Ūkanos g.

Ūkanuotas g.

Ūkanos g.

Ūkanuotas g.

Ūkanos g.

Ūkanuotas g.

Ūkanos g.

Ūkanuotas g.

Ūkanos g.

Ūkanuotas g.

Ūkanos g.

Ūkanuotas g.

Ūkanos g.

Ūkanuotas g.

Ūkanos g.

Ūkanuotas g.

Ūkanos g.

Ūkanuotas g.

Ūkanos g.

Ūkanuotas g.

Ūkanos g.

Ūkanuotas g.

Ūkanos g.

Ūkanuotas g.

Ūkanos g.

Ūkanuotas g.

Ūkanos g.

Ūkanuotas g.

Ūkanos g.

Ūkanuotas g.

Ūkanos g.

Ūkanuotas g.

Ūkanos g.

Ūkanuotas g.

Ūkanos g.

Ūkanuotas g.

Ūkanos g.

Ūkanuotas g.

Ūkanos g.

Ūkanuotas g.

Ūkanos g.

Ūkanuotas g.

Ūkanos g.

Ūkanuotas g.

Ūkanos g.

Ūkanuotas g.

Ūkanos g.

Ūkanuotas g.

Ūkanos g.

Ūkanuotas g.

Ūkanos g.

Ūkanuotas g.

Ūkanos g.

Ūkanuotas g.

Ūkanos g.

Ūkanuotas g.

Ūkanos g.

Ūkanuotas g.

Ūkanos g.

Ūkanuotas g.

Ūkanos g.

Ūkanuotas g.

Ūkanos g.

Ūkanuotas g.

Ūkanos g.

Ūkanuotas g.

Ūkanos g.

Ūkanuotas g.

Ūkanos g.

Ūkanuotas g.

Ūkanos g.

Ūkanuotas g.

Ūkanos g.

Ūkanuotas g.

Ūkanos g.

Ūkanuotas g.

Ūkanos g.

Ūkanuotas g.

Ūkanos g.

Ūkanuotas g.

Ūkanos g.

Ūkanuotas g.

Ūkanos g.

Ūkanuotas g.

Ūkanos g.

Ūkanuotas g.

Ūkanos g.

Ūkanuotas g.

Ūkanos g.

Ūkanuotas g.

Ūkanos g.

Ūkanuotas g.

Ūkanos g.

Ūkanuotas g.

Ūkanos g.

Ūkanuotas g.

Ūkanos g.

Ūkanuotas g.

Ūkanos g.

Ūkanuotas g.

Ūkanos g.

Ūkanuotas g.

Ūkanos g.

Ūkanuotas g.

Ūkanos g.

Ūkanuotas g.

Ūkanos g.

Ūkanuotas g.

Ūkanos g.

Ūkanuotas g.

Ūkanos g.

Ūkanuotas g.

Ūkanos g.

Ūkanuotas g.

Ūkanos g.

Ūkanuotas g.

Ūkanos g.

Ūkanuotas g.

Ūkanos g.

Ūkanuotas g.

Ūkanos g.

Ūkanuotas g.

Ūkanos g.

Ūkanuotas g.

Ūkanos g.

Ūkanuotas g.

Ūkanos g.

Ūkanuotas g.

Ūkanos g.

Ūkanuotas g.

�діздеріне

Jonava

Širvintos

Vilnius

Elektrėnai

Trakai

Kaišiadorys

Birštonas

Kaišiadorių m.

SWECO
© UAB "Sweco Lietuva", 2009
Ozo g. 12A, LT-08200 Vilnius
Tel. (8 5) 262 2501
www.sweco.lt

Žemėlapio sudėtyje panaudota:
© UAB Info Baltic, 2010 Dokumentų rajonai savivaldybė, 2001
© Valstybės žemės tarnyba prie ŽŪM, 1998-2000 Lietuvos TSR 1:25000-V
© Geocentrai (kelio tarnyba prie ŽŪM, 1998-2000,GRT/TK)
© Nacionalinė žemės tarnyba prie ŽŪM, 2000-2011 Ortofotografijos duomenys.
© VI Registrų Centras, 2011 Lietuvos Respublikos savivaldybių teritorijų valstybės kadastro duomenys.
© Valstybinė saugomų teritorijų tarnyba prie Aplinkos ministerijos, 2008

Mastelis 1:5000

50 0 50 100 metrų

Projekto "Rail Baltica" geležinkelio linijos Kaunas - Vilnius susisiekimo komunikacijų inžinerinės infrastruktūros vystymo planas ir poveikio aplinkai vertinimas.
Planuojamos situacijos (2056 m.) geležinkelio transporto sukeliamo triukšmo sklaidos modeliavimo rezultatų schema (Lvakaras).

Lapas Nr. 23

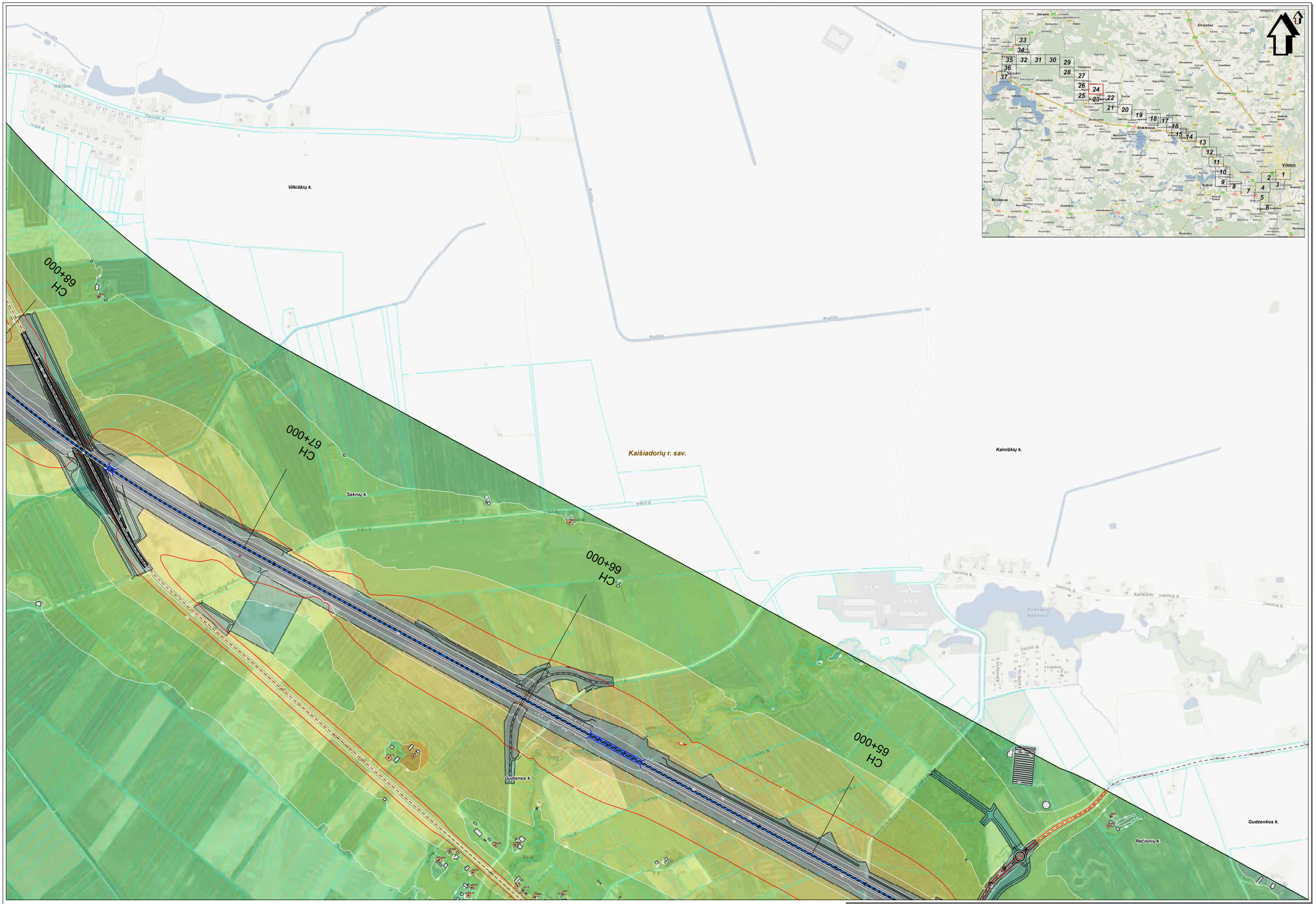

SWECO
UAB "Sweco Lietuva", 2024
Gen. direktorė Ingrida Kamuzienė
Tel. (8 5) 262 2021
www.sweco.lt

Žemėlapio sudėtinės pamatinės:
© Lietuvos Respublikos teritorijos administracinių rajonų ribos aeronuotrauka, 2021;
© DJ Panevėžio planas, 2000-06-30 Vilniaus planas, 2001-11-TŽ6H3000-V
© Nacionalinė žemės tarnyba prie ŽŪM, 1998-2000;OR71027
© Valstybės kadastrinių matavimų biuras, 1998-2000;OR71027 ir geriau duomenys;
© LR Ekonomikos Ministerija, 2010 Lietuvos Respublikos saugomų teritorijų valstybės kadastro duomenys;
© Valstybinė saugomų teritorijų tarnyba prie Aplinkos ministerijos, 2008

Mastelis 1:5000
50 0 50 100 metrų

Projekto "Rail Baltica" geležinkelio linijos Kaunas - Vilnius susisiekimo komunikacijų inžinerinės infrastruktūros vystymo planas ir poveikio aplinkai vertinimas.
Planuojamos situacijos (2056 m.) geležinkelio transporto sukeliamo triukšmo sklaidos modeliavimo rezultatų schema (Lvakaras).

Lapas Nr. 24

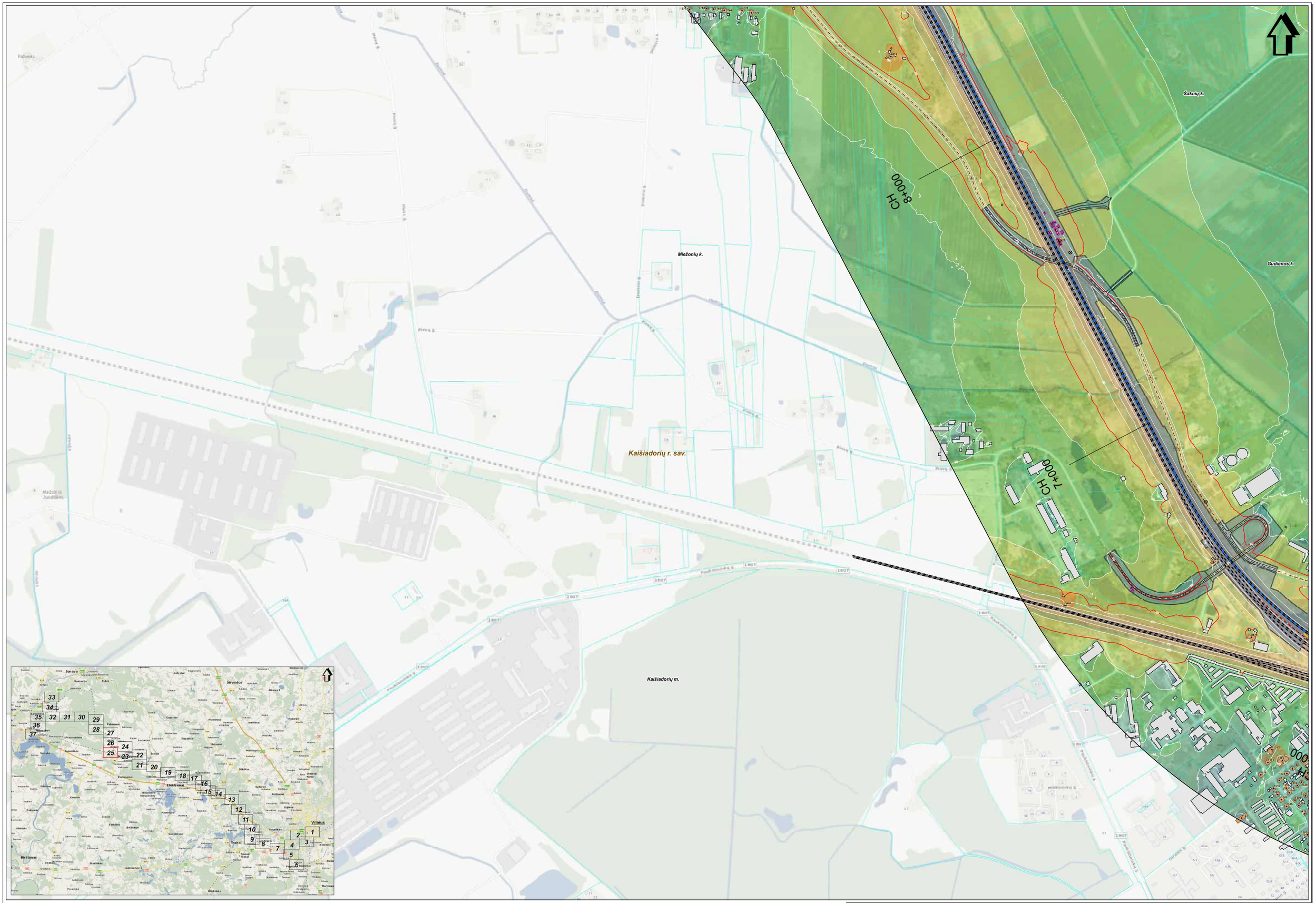
Šaknių k.
Gudienos k.
Miežonių k.
Kaišiadorių r. sav.
Kaišiadorių m.
CH 8+000
CH 7+000
Vilnius
Trakai
Elektrėnai
Kaišiadorys
Jonava
Birštonas
Šiauliai
Kaunas
Panevėžys
Klaipėda
Utena
Alytus
Marijampolė
Tauragė
Telšiai
Mažeikiai
Šilutė
Šilalė
Plungė
Kretinga
Palanga
Šventoji
Palanga
Palanga
Palanga

Muldiškių k.

Eitekonių k.

Tauckūnų k.

Vilkiškių k.

Vilionių k.

Kaišiadorių r. sav.

Šaknių k.

Miežonių k.

CH 11+000

CH 10+000

CH 9+000

CH 70+000

CH 69+000

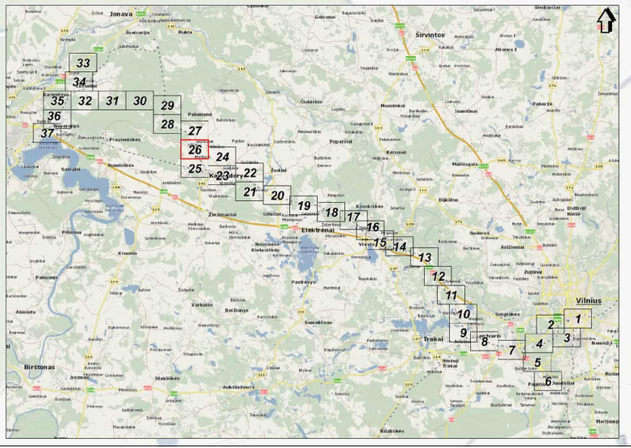

SWECO
© UAB "Sweco Lietuva", 2024
Gėlės g. 12A, LT-08200 Vilnius
Tel. (8 5) 262 2021
www.sweco.lt

Žemėlapio sudėtyje panaudota:
© UAB Intl data, 2010;©Aplinkos apsaugos agentūra, 2001;
© ©Parevalda planas, 2000;© SE Vilniaus planas, 2001;LT22KS5000-V
© Nacionalinė žemės tarnyba pra ŽGIS, 1998-2000;DR10x2;
© Valstybės žemės ir miškų tarnyba prie ŽŪM, 1998-2000;ortofotografinė duomenys;
© LR Registrų Centras, 2011;valstybės Respublikinio svarbumo keliai;gyvenamosios vietovės ribos;kelio duomenys;
© Valstybės saugomų teritorijų tarnyba prie Aplinkos ministerijos, 2008

Mastelis 1:5000

50 0 50 100 metrų

Projekto "Rail Baltica" geležinkelio linijos Kaunas - Vilnius susisiekimo komunikacijų inžinerinės infrastruktūros vystymo planas ir poveikio aplinkai vertinimas.
Planuojamos situacijos (2056 m.) geležinkelio transporto sukeliamo triukšmo sklaidos modeliavimo rezultatų schema (Lvakaras).

Lapas Nr. 26

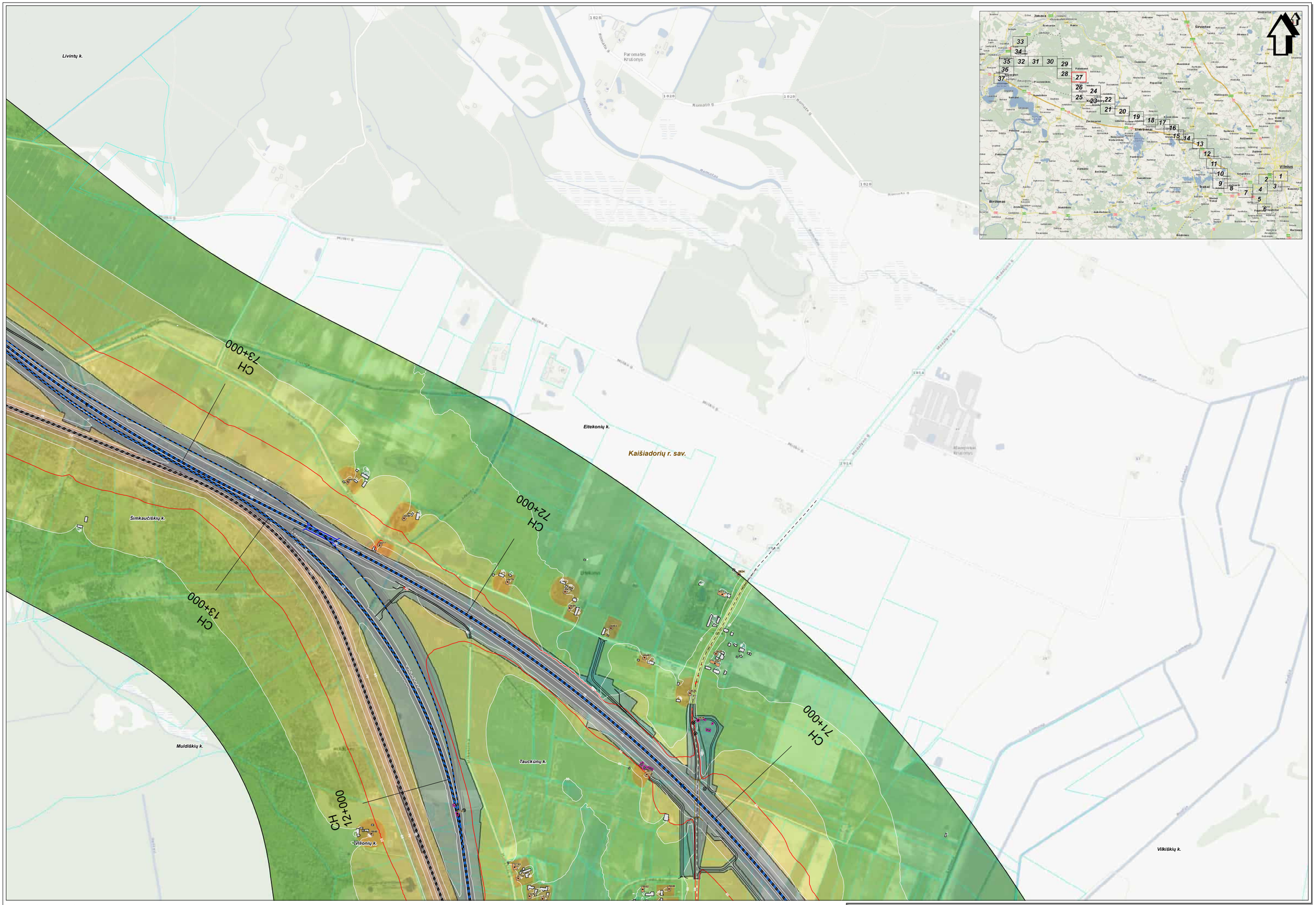

SWECO
©UAB "Sweco Lietuva", 2009
Ozo g. 12A, LT-08200 Vilnius
Tel. (8 5) 262 2021
www.sweco.lt

Žemėlapio sudėtyje panaudota:
© UAB Intl Baltic, 2010;Eskvizinių rajonų sienos/plok, 2001;
© Valstybės žemės tarnyba prie ŽŪM, 1998-2005;ORTOFOTO/SKS5000-V
© Geodezinės žemės tarnyba prie ŽŪM, 1998-2005;ORTHO2
© Nacionalinė žemės tarnyba prie ŽŪM, 2005-2011;Adresų ir gatvių duomenys.
© VI Registrų Centras, 2011;Lietuvos Respublikos saugomų teritorijų valstybės kadastro duomenys.
© Valstybinė saugomų teritorijų tarnyba prie Aplinkos ministerijos, 2009

Mastelis 1:5000
50 0 50 100 metrų

Projekto "Rail Baltica" geležinkelio linijos Kaunas - Vilnius susisiekimo komunikacijų inžinerinės infrastruktūros vystymo planas ir poveikio aplinkai vertinimas.
Planuojamos situacijos (2056 m.) geležinkelio transporto sukeliamo triukšmo sklaidos modeliavimo rezultatų schema (Lvakaras).

Lapas Nr. 27

Mackūnų k.
Livintų k.
Kaišiadorių r. sav.
Šimkaučiškių k.
Eitekonių k.
Beistrakių miškas
CH 76+000
CH 75+000
CH 74+000
CH 14+000
Jonava
Širvintos
Vilnius
Elektrėnai
Trakai
Birštonas
Kaišiadorys
Kietaviškės
Žeimelis
Pagiriai
Nemenčinė
Rūdiškės
Paberžė
Pabradė
Semeliškės
Dūkštas
Ignalinos
Ukmergė
Kalvarija
Kazlų Rūda
Kudirkos Naumiestis
Vilkaviškis
Kybartai
Pilviškiai
Šakiai
Lekėčiai
Kalvarija
Kazlų Rūda
Kudirkos Naumiestis
Vilkaviškis
Kybartai
Pilviškiai
Šakiai
Lekėčiai
Kaišiadorys
Kietaviškės
Žeimelis
Pagiriai
Nemenčinė
Rūdiškės
Paberžė
Pabradė
Semeliškės
Dūkštas
Ignalinos
Ukmergė

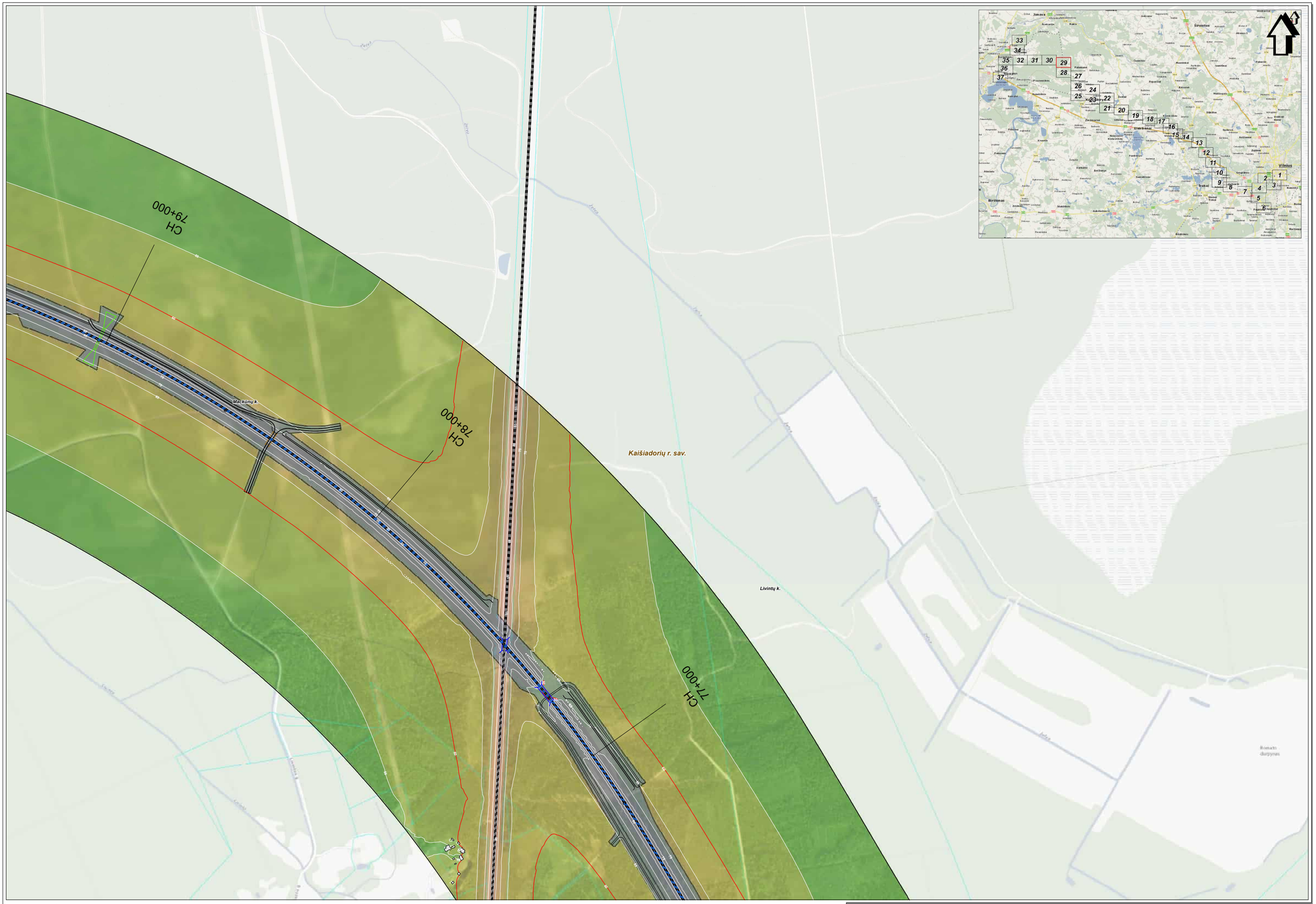

Žemėlapio sudėtynė parengė:
© UAB "Sweco Lietuva", 2024
© G.Petrauskio jaunesnio topografinių rajonų sąrašo sastarpiai, 2001
© G.Petrauskio jaunesnio, 2000-01-31 vidinės ribos, 3301/12/28/43/0000-V
© Nacionalinė žemės tarnyba prie ŽŪM, 1998-2000;GR71/GL7
© Nacionalinė žemės tarnyba prie ŽŪM, 2005-2011;Arkeas,v gatvių duomenys.
© VI Registrų Centras, 2011;Lietuvos Respublikos aeogeoms.teritorijų valstybės kadastro duomenys.
© Valstybinė saugomų teritorijų tarnyba prie Aplinkos ministerijos, 2008

SWECO
© UAB "Sweco Lietuva", 2024
Olimpo g. 3, LT-09312 Vilnius
Tel. (8 5) 262 2501
www.sweco.lt

Mastelis 1:5000
50 0 50 100 metrų

Projekto "Rail Baltica" geležinkelio linijos Kaunas - Vilnius susisiekimo komunikacijų inžinerinės infrastruktūros vystymo planas ir poveikio aplinkai vertinimas.
Planuojamos situacijos (2056 m.) geležinkelio transporto sukeliamo triukšmo sklaidos modeliavimo rezultatų schema (Lvakaras).

Lapas Nr. 29

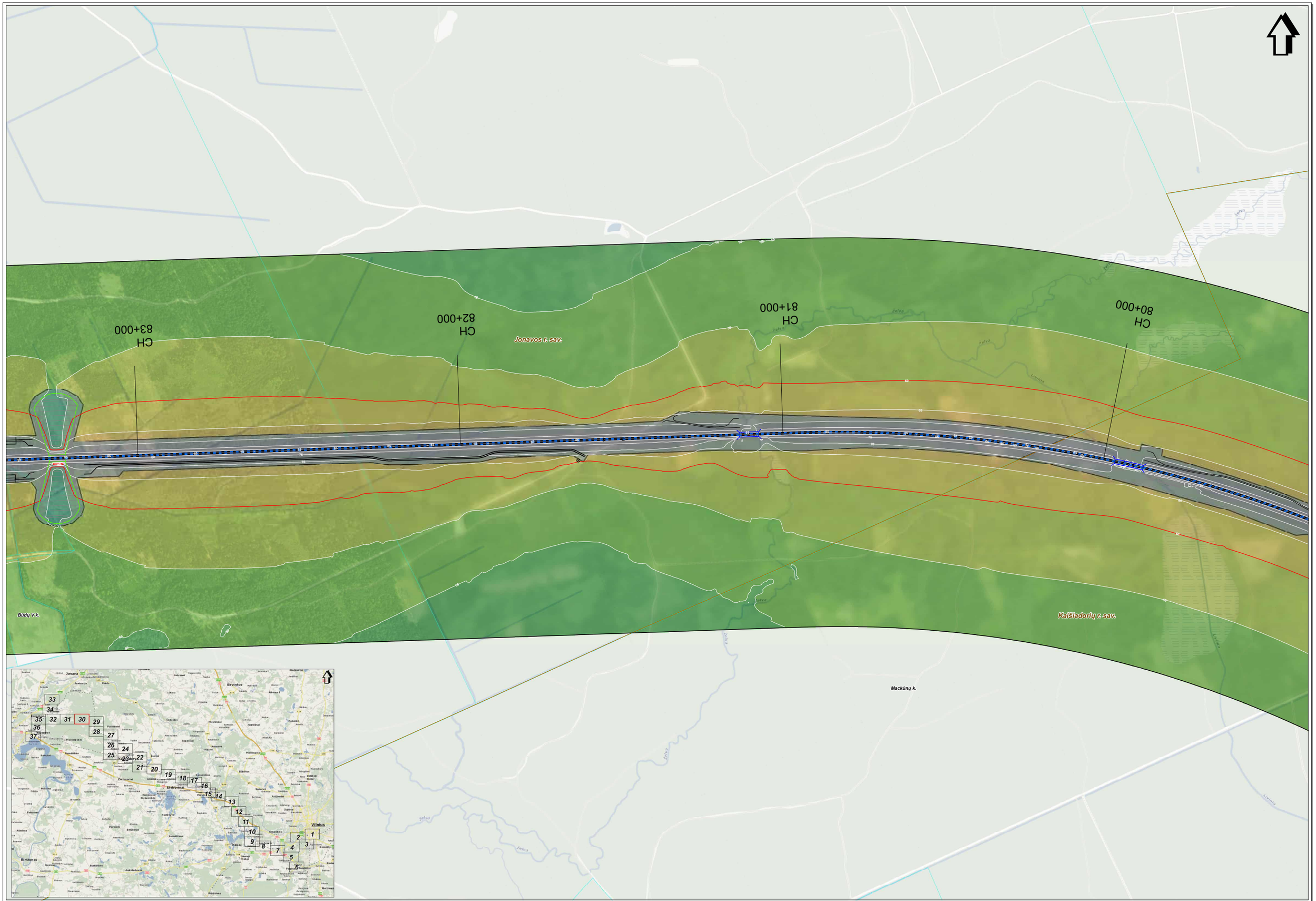

SWECO
©UAB "Sweco Lietuva", 2024
Ozo g. 12A, LT-08200 Vilnius
Tel. (8 5) 262 2021
www.sweco.lt

Žemėlapio sudėtyje panaudota:
© UAB Intl data, 2010;Kaišiadorių rajono savivaldybė, 2021;
© Valstybės įmonė Lietuvos oro uostai, 2009;Valstybės įmonė GIS-Centras;
© Geodezinės žemės tarnyba prie ŽŪM, 1998-2005;GRT/TNLT;
© Nacionalinė žemės tarnyba prie ŽŪM, 2005-2011;Aplinos ir gelos duomenys;
© U.Raguotis, Centras, 2011;Lietuvos Respublikos saugomų teritorijų valstybės kadastro duomenys;
© Valstybinė saugomų teritorijų tarnyba prie Aplinios ministerijos, 2009

Mastelis 1:5000

50 0 50 100 metrų

Projekto "Rail Baltica" geležinkelio linijos Kaunas - Vilnius susisiekimo komunikacijų inžinerinės infrastruktūros vystymo planas ir poveikio aplinkai vertinimas.
Planuojamos situacijos (2056 m.) geležinkelio transporto sukeliamo triukšmo sklaidos modeliavimo rezultatų schema (Lvakaras).

Lapas Nr. 30

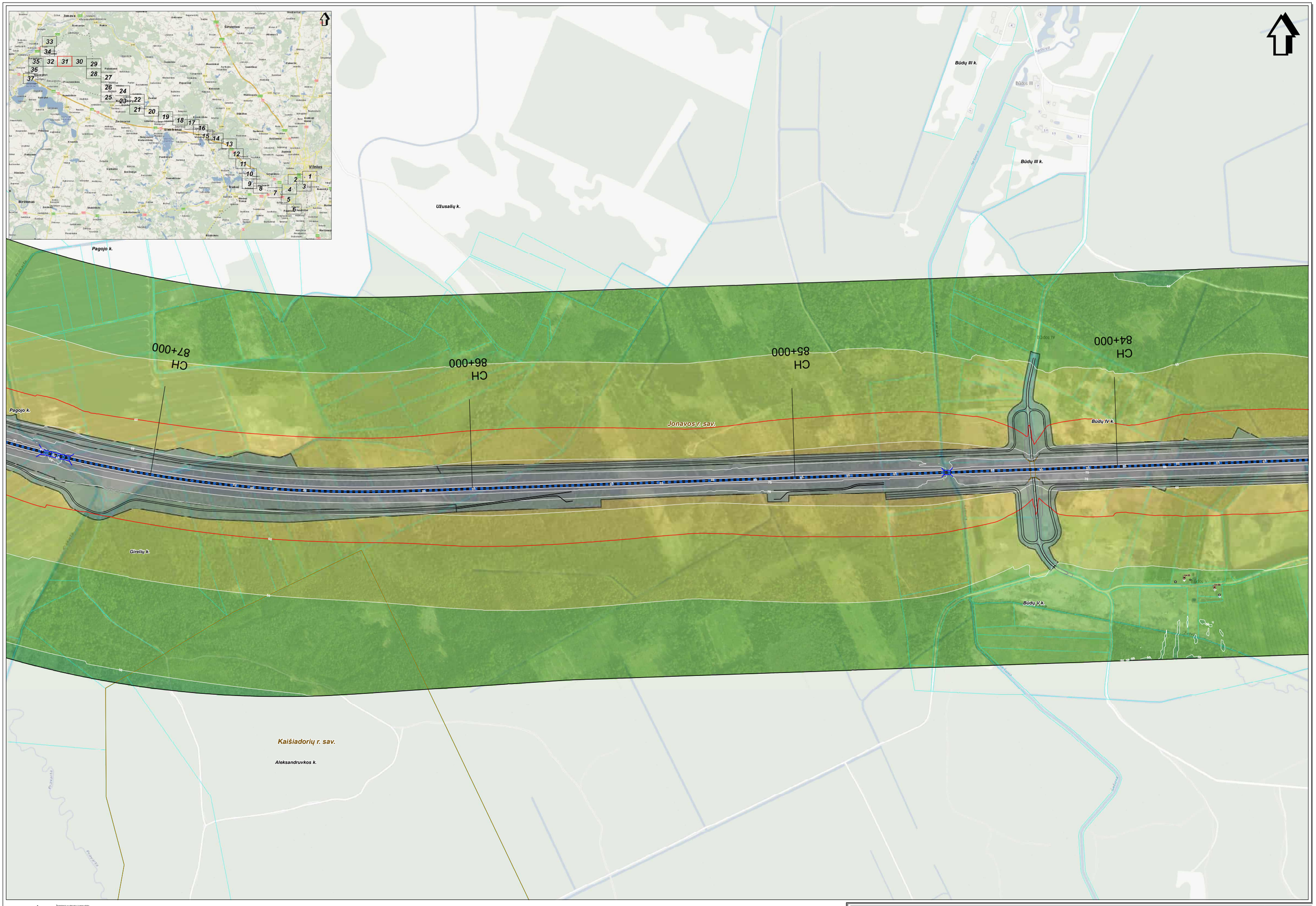

SWECO
© UAB "Sweco Lietuva", 2024
Ozo g. 10A, LT-08200 Vilnius
Tel. (8 5) 262 2021
www.sweco.lt

Žemėlapio sudėtyje panaudotai:
© UAB Inst-Baltic, 2010;Erdvinių duomenų rajono savivaldybė, 2001;
© S).Parkavietės planas, 2008;© S) Žitkaus planas, 2007;LT25;
© Nacionalinė žemės tarnyba prie ŽŪM, 2000-2011;Ortofotonuotraukos, 2009;LT25;
© Nacionalinė žemės tarnyba prie ŽŪM, 2000-2011;Arkinių ir gatvių duomenys;
© VI.Registrų Centras, 2011;Lietuvos Respublikos saugomų teritorijų valstybės kadastro duomenys;
© Valstybinė saugomų teritorijų tarnyba prie Aplinkos ministerijos, 2008

Mastelis 1:5000
50 0 50 100 metrų

Projekto "Rail Baltica" geležinkelio linijos Kaunas - Vilnius susisiekimo komunikacijų inžinerinės infrastruktūros vystymo planas ir poveikio aplinkai vertinimas.
Planuojamos situacijos (2056 m.) geležinkelio transporto sukeliamo triukšmo sklaidos modeliavimo rezultatų schema (Lvakaras).

Lapas Nr. 31

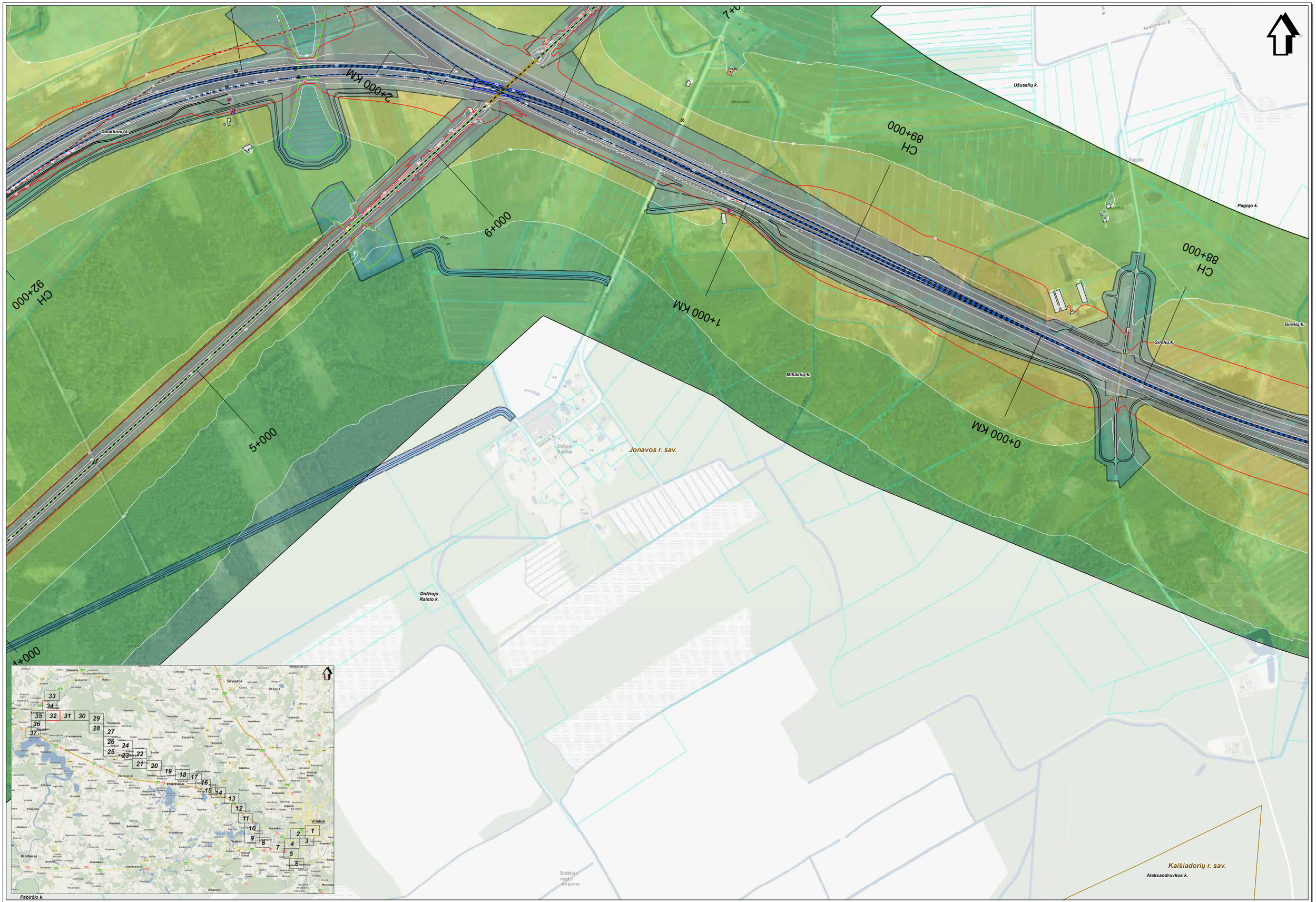

SWECO
© UAB "Sweco Lietuva", 2024
Olo g. 45, LT-08234 Vilnius
Tel. (8 5) 262 2001
www.sweco.lt

Žemėlapio sudėtyje panaudota:
© Lietuvos Respublikos Aplinkos ministerija, nipvio sanaudojus, 2001
© D.Palievskis planas, 2000-06 © Glitnos planas, 3001LT/2BN30000-V
© Nacionalinė žemės tarnyba prie ŽŪM, 1998-2005;DR71527
© Nacionalinė žemės tarnyba prie ŽŪM, 2005-2011 Arkaą v gatvių duomenys.
© VI Regitra Centras, 2011;Lietuvos Respublikos saugomų teritorijų valstybės kadastro duomenys.
© Valstybinė saugomų teritorijų tarnyba prie Aplinkos ministerijos, 2008

Mastelis 1:5000
50 0 50 100 metrų

Projekto "Rail Baltica" geležinkelio linijos Kaunas - Vilnius susisiekimo komunikacijų inžinerinės infrastruktūros vystymo planas ir poveikio aplinkai vertinimas.
Planuojamos situacijos (2056 m.) geležinkelio transporto sukeliamo triukšmo sklaidos modeliavimo rezultatų schema (Lvakaras).

Lapas Nr. 32

8+000 KM
7+000 KM
6+000 KM
Jonavos r. sav.
Svilonėlių k.
Išorių k.
Jonava
Širvintos
Vilnius
Elektrėnai
Trakai
Birštonas
Jasnogurka
Kauno g.
Ovinio kel.
Kalno g.
Ausrų g.
Aušros g.
Kalnelio g.
Kalnelio kel.
Kalnelio g. Lakio kel.
Kaukinės g.
Kaukinės g. Lakio kel.
Lakio kel.
Lakio g.
Lakio g. Kaukinės kel.
Kaukinės kel.
Kaukinės g. Kaukinės kel.
Kaukinės g. Kaukinės kel.
Kaukinės g.

5+000 KM

4+000 KM

3+000 KM

CH 91+000

CH 90+000

Jonavos r. sav.

Kalnėnų k.

Veseluvkos k.

Išsorų k.

Giriininkų II k.

Mikainių k.

Sunkinių k.

Užusalių k.

Daukliūnų k.

Karmėlavos II k.

Kauno r. sav.

Jonava

Šiaurinis

Vilnius

Birštonas

Elektrėnai

Šiaurinis

Mastelis 1:5000

50 0 50 100 metrų

SWECO

©UAB "Sweco Lietuva", 2009
Gos.g. 12A, LT-08200 Vilnius
Tel. (8 5) 262 2021
www.sweco.lt

Žemėlapio sudarymui panaudota:
© UAB Intl Baltic, 2010 (Kelyje(s) rajono savivaldybė, 2001)
© Lietuvos Respublikos valstybės sienos kaitos, 2005 (LR Seimas, 2005-03-31 XIP-3000)
© Gaisrasaugės žemės teritorijų pirk ŽŪM, 1998-2005 (DRT/ILT)
© Nacionalinė žemės tarnyba prie ŽŪM, 2005-2011 Adresai ir gatvių duomenys.
© VI Registrų Centras, 2011 Lietuvos Respublikos saugomų teritorijų valstybės kadastro duomenys.
© Valstybinė saugomų teritorijų tarnyba prie Aplinkos ministerijos, 2009

Projekto "Rail Baltica" geležinkelio linijos Kaunas - Vilnius susisiekimo komunikacijų inžinerinės infrastruktūros vystymo planas ir poveikio aplinkai vertinimas.
Planuojamos situacijos (2056 m.) geležinkelio transporto sukeliamo triukšmo sklaidos modeliavimo rezultatų schema (Lvakaras).

Lapas Nr. 34

SWECO
©2008 "Sweco Lietuva", 2024
Ozo g. 12A, LT-08200 Vilnius
Tel. (8 5) 270 4000
www.sweco.lt

Žemėlapio sudėtyje panaudota:
© UAB Innovative Mapping, Kopinės žemėlapių teisės saugomos, 2021.
© Valstybės įmonės Registrų centras, Topografinė informacija, 2007-LT2DP43000-V
© Nacionalinė žemės tarnyba prie ŽŪM, 1998-2005.0971627
© Nacionalinė žemės tarnyba prie ŽŪM, 2003-2011.Adresų ir gatvių duomenys.
© Valstybės įmonės Registrų centras, Nekilnojamosios kultūros vertybės, Geografinės laisvės duomenys.
© Valstybės įmonės Registrų centras prie Aplinkos ministerijos, 2003.

Projekto "Rail Baltica" geležinkelio linijos Kaunas - Vilnius susisiekimo komunikacijų inžinerinės infrastruktūros vystymo planas ir poveikio aplinkai vertinimas.
Planuojamos situacijos (2056 m.) geležinkelio transporto sukeliamo triukšmo sklaidos modeliavimo rezultatų schema (Lvakaras).

Lapas Nr. 35

SWECO
© UAB "Sweco Lietuva", 2024
Gėlės g. 12A, LT-08200 Vilnius
Tel. (8 5) 262 2321
www.sweco.lt

Žemėlapio sudarymui panaudota:
© LĖNĖ tinkl duomi., 2010;Gatvėvardžių rajonai savivaldybėse, 2001
© ELI Panevėžio planas, 2000;© ELI Vilniaus planas, 2001;LT25KS5000-V
© Nacionalinė žemės tarnyba prie ŽŪM, 1998-2000;GRT/RC
© Valstybinė kadastro ir registrų tarnyba, 2000;Valstybės topografinių ir gatvių duomenys
© LT-Regionų Centras, 2011;Lietuvos Respublikos savaitinių kelių(ir) valstybės keliamto duomenys.
© Valstybinė saugomų teritorijų tarnyba prie Aplinkos ministerijos, 2008

Mastelis 1:5000
50 0 50 100 metrų

Projekto "Rail Baltica" geležinkelio linijos Kaunas - Vilnius susisiekimo komunikacijų inžinerinės infrastruktūros vystymo planas ir poveikio aplinkai vertinimas.
Planuojamos situacijos (2056 m.) geležinkelio transporto sukeliamo triukšmo sklaidos modeliavimo rezultatų schema (Lvakaras).

Lapas Nr. 36

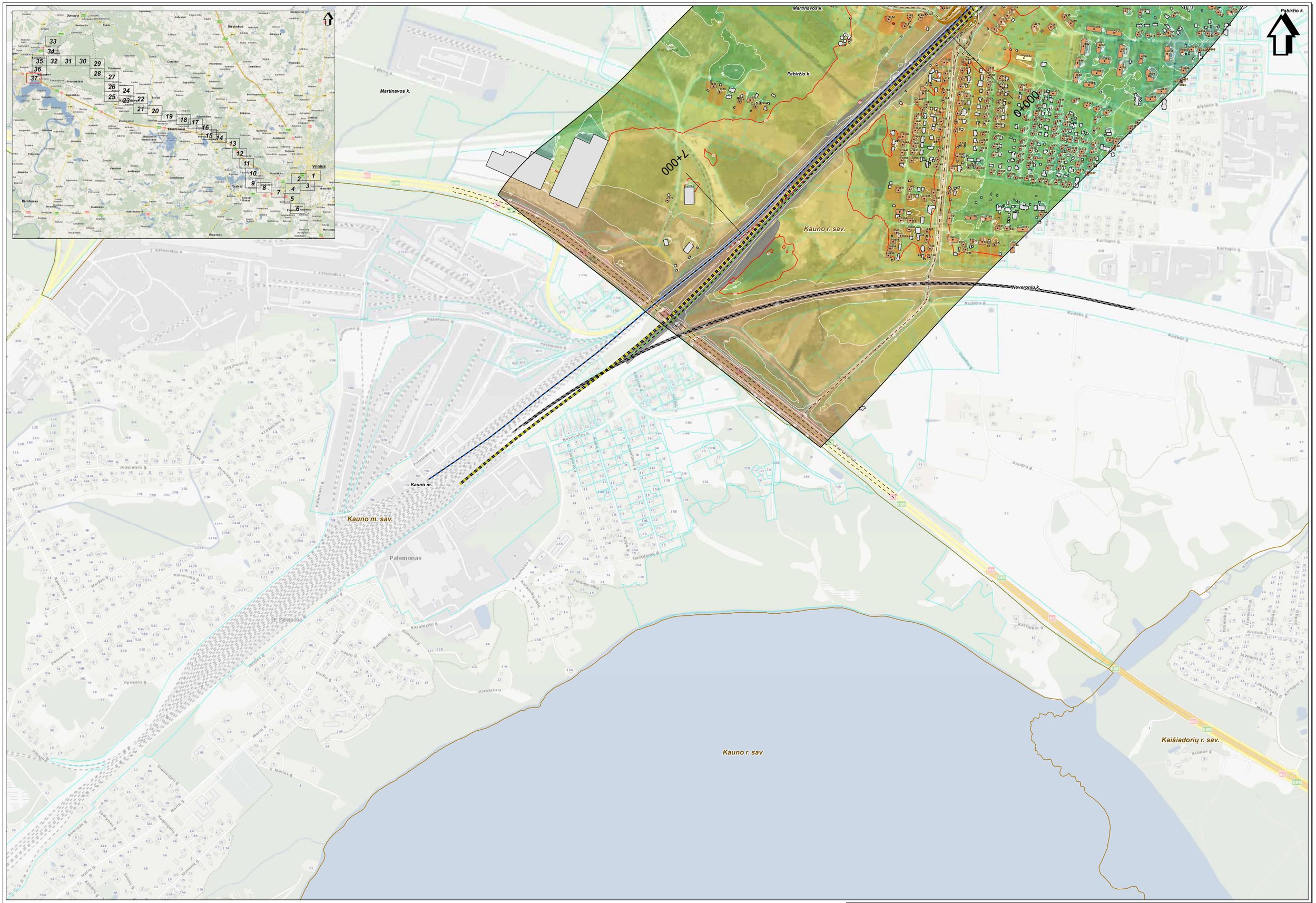
Pabiržio k.
Martinavos k.
Kauno r. sav.
Neveronių k.
Kauno m.
Kauno m. sav.
Palemonas
Kaišiadorių r. sav.
Kauno r. sav.
0+000
7+000
Vilnius
Jonava
Kaunas
Elektrėnai
Trakai
Birštonas
Šiauliai
Panevėžys
Klaipėda
Marijampolė
Tauragė
Telšiai
Utena
Alytus
Mažeikiai
Šilutė
Šilalė
Ignalina
Druskininkai
Ukmergė
Kėdainiai
Šalčininkai
Šiaulėnai
Šilavotas
Šventoji
Šventoja
Šventosios
Šventosios g.
Šventosios g.
Šventosios g.

GRAFINIS PRIEDAS NR. 12.27

Planuojama 2056 m. situacija įvertinus foninius triukšmo šaltinius: Lnaktis

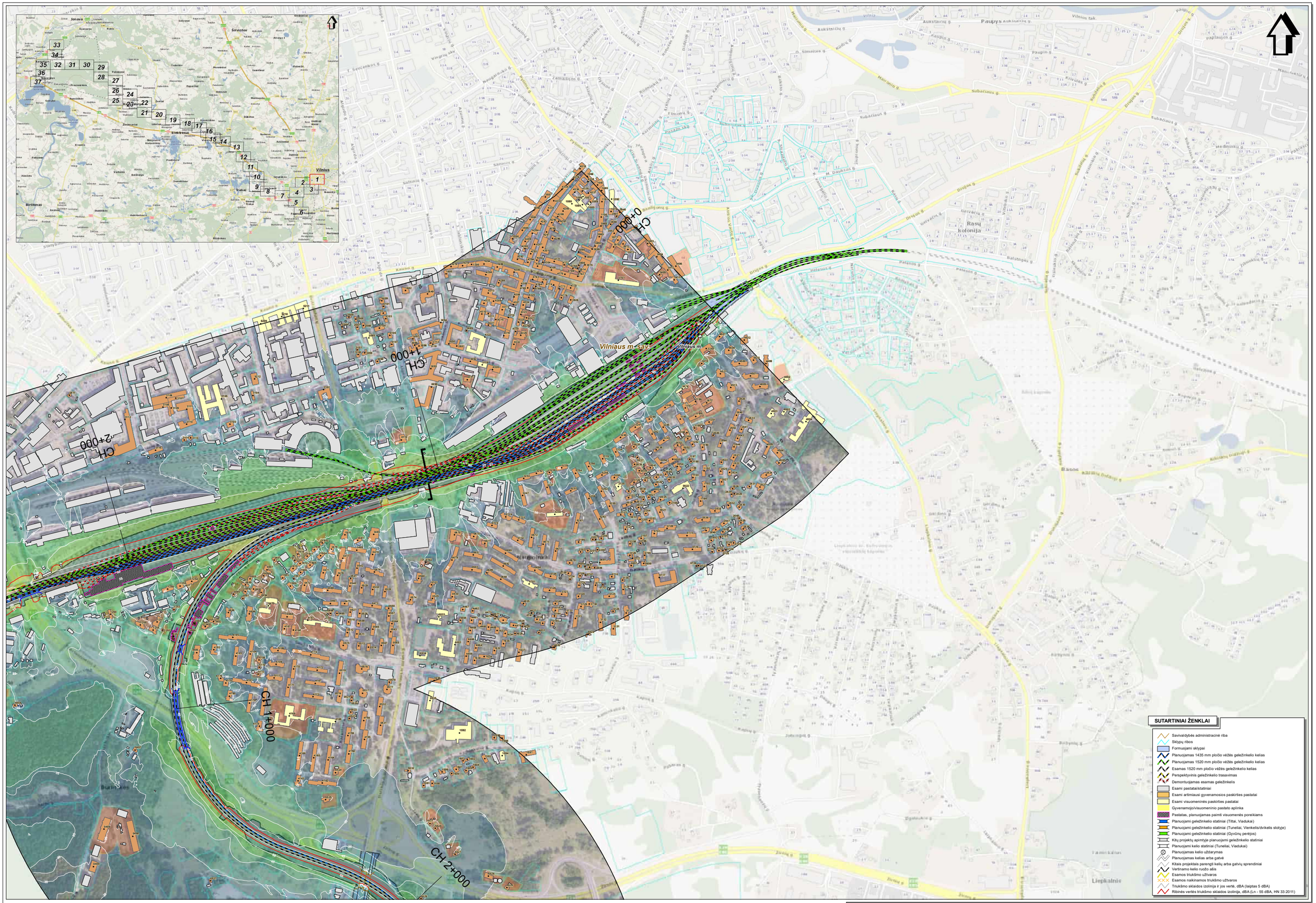

SWECO
Gedimo Tako g. 1, Vilnius LT-08104
Tel. +370 5 212 0000 / 2040
www.sweco.lt

Žemėlapio sudėtinės pamatinės:
© Valstybės žemės tarnyba prie Žemės ūkio ministerijos, 2021
© DJ Panevėžio planas, 2000-06-30 Vilniaus planas: 2001-LT2DK50000-V
© Nacionalinė žemės tarnyba prie ŽŪM: 1998-2005;DR1107
© Valstybės duomenų agentūra, 2000-2006; ©NŽT, 2006-2007 ortofotografija; ortofotografija; duomenysis
© LR Ryšių Centras, 2011 Lietuvos Respublikos elektronių ryšių tinklų viešojimo leidimo duomenys.
© Valstybinė saugomų teritorijų tarnyba prie Aplinkos ministerijos, 2008

Mastelis 1:5000
50 0 50 100 metrų

Projekto "Rail Baltica" geležinkelio linijos Kaunas - Vilnius susisiekimo komunikacijų inžinerinės infrastruktūros vystymo planas ir poveikio aplinkai vertinimas.
Planuojamos situacijos (2056 m.) geležinkelio transporto sukeliamo triukšmo sklaidos modeliavimo rezultatų schema (Laaktis).

Lapas Nr. 1

SWECO
© UAB "Sweco Lietuva", 2024
Ūno g. 5, LT-09234 Vilnius
Tel. (8 5) 262 0501
www.sweco.lt

Žemėlapio sudėtyje panaudota:
© Lietuvos Respublikos teritorijos nejudomojo turto informacinė sistema, 2021;
© DJ Pakeisdata įstaiga, 2006-06 © Vilniaus planas, 2001 LT28W30000-V
© Nacionalinė žemės tarnyba prie ŽŪM, 1998-2005 DR71027;
© Valstybinė geodezijos ir kartografijos tarnyba, 2006;
© O Regūno Centras, 2010 Lietuvos Respublikos Jungtinės teritorijų valdymo kadastro duomenys;
© Valstybinė saugomų teritorijų tarnyba prie Aplinkos ministerijos, 2008

Mastelis 1:5000

50 0 50 100 metrų

Projekto "Rail Baltica" geležinkelio linijos Kaunas - Vilnius susisiekimo komunikacijų inžinerinės infrastruktūros vystymo planas ir poveikio aplinkai vertinimas.
Planuojamos situacijos (2056 m.) geležinkelio transporto sukeliamo triukšmo sklaidos modeliavimo rezultatų schema (I.naktis).

Lapas Nr. 2

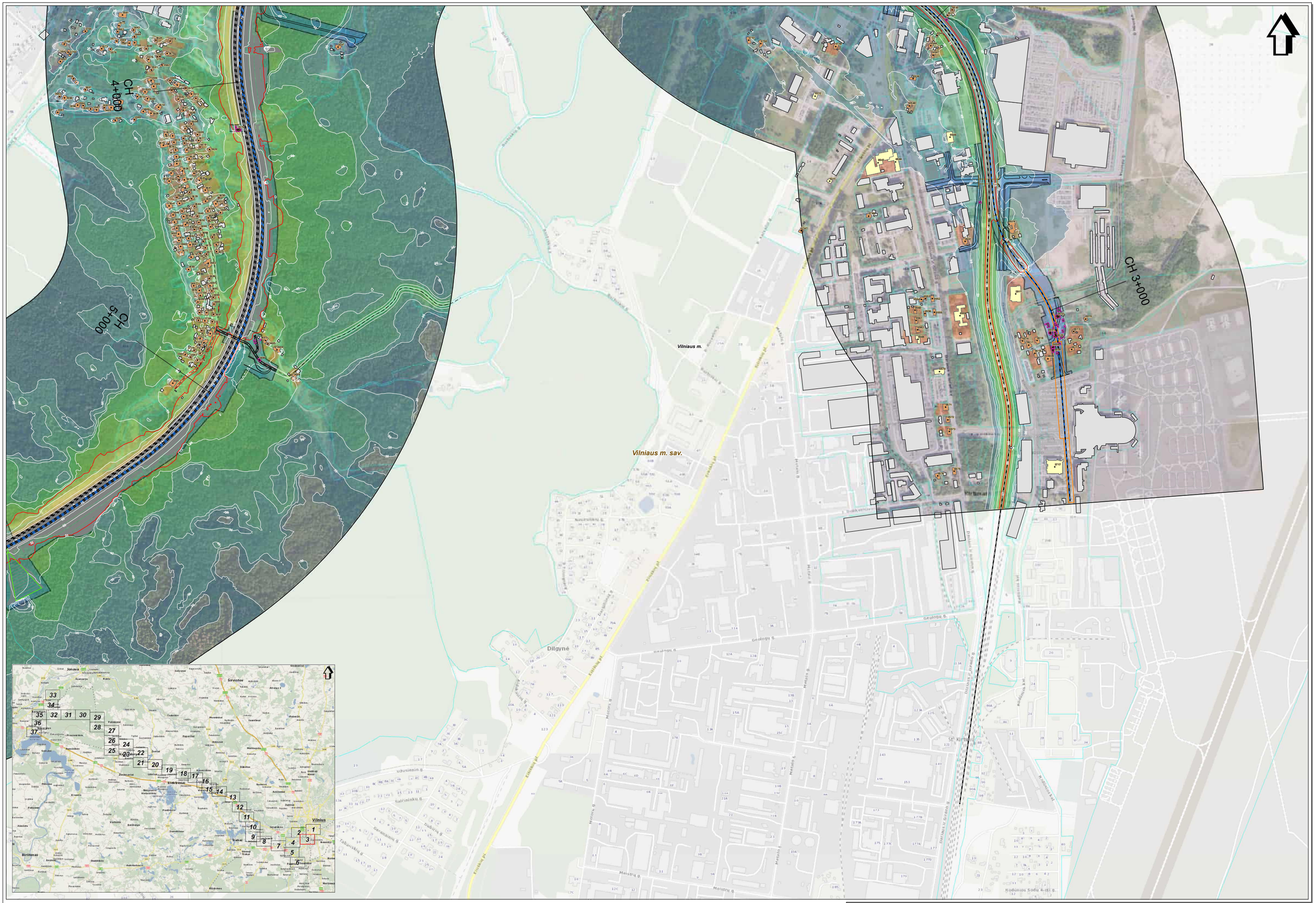
CH 4+000
CH 5+000
CH 3+000
Vilniaus m.
Vilniaus m. sav.
Dilgynė
Kirtimai
Geologų g.
Metalo g.
Meistrų g.
Kodėnos Sodų 4-oji g.
Jonava
Širvintos
Vilnius
Trakai
Elektrėnai
Žeimenis
Birštonas
Kaišiadorys
Rūdiškės
Paluonė
Palanga
Šventoji
Palūšė
Ignalina
Dūkštas
Molėtai
Ukmergė
Kaunas
Varėna
Druskininkai
Alytus
Šventoji
Šventoja
Šventosios
Šventosios
Šventosios

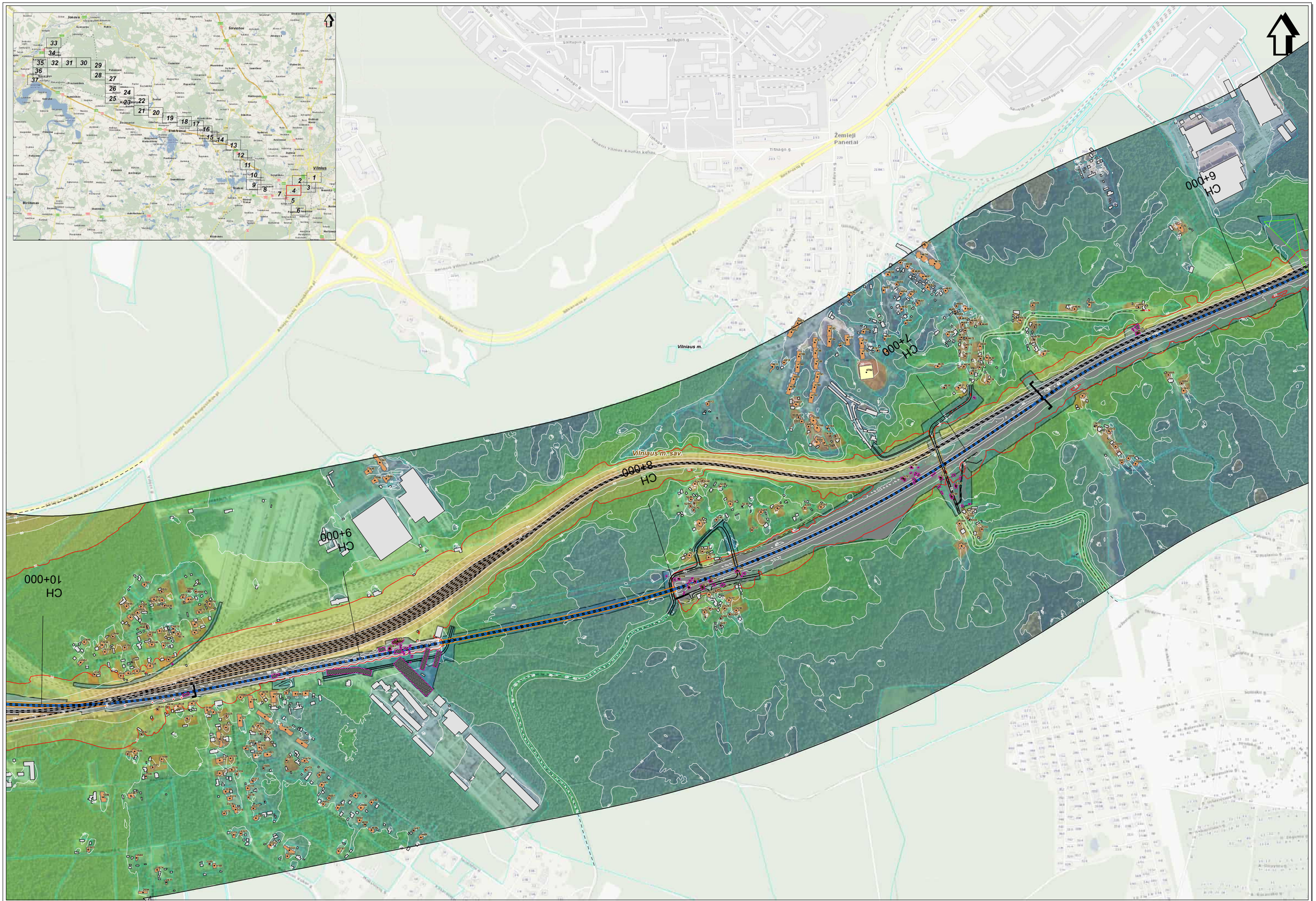
CH 6+000
CH 7+000
CH 8+000
CH 9+000
CH 10+000
Vilniaus m.
Vilniaus m. sav.
Žemieji Paneriai
Titnago g.
Saltupio g.
Kelias Vilnius-Kaunas kelias
Savanorių pr.
Vilnius
Jonava
Sirvintos
Trakai
Elektrėnai
Širvintos
Kaunas
Kalvarijos g.
Geležinkelio g.
Kalvarijos g.
Šilo g.
Šilo g.
Šilo

CH 4+000

CH 5+000

CH 6+000

CH 7+000

Vilniaus m.

Vilniaus m. sav.

Vilniaus r. sav.

Baltosios Vokės k.

Rainėliai

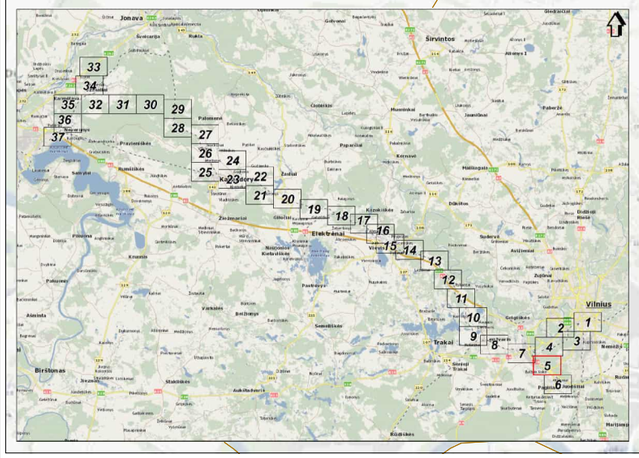

SWECO
© UAB "Sweco Lietuva", 2024
Gėlės g. 12A, LT-08200 Vilnius
Tel. (8 5) 262 2321
www.sweco.lt

Žemėlapio sudarymui panaudota:
© LĖKĖ Nint dabti, 2010;Orkalėjų rajono savivaldybė, 2001;
© DJ Parkavalda planas, 2000;© SE Vilniaus planas, 2001;LT2DK50000-V
© Nacionalinė žemės tarnyba pra ŽŪM, 1998-2000;DR10m;
© Valstybės žemės ir jos išteklių tyrimo centras, 2000;Topografinė 1:25000 žemėlapio duomenys.
© LC/Regitra Centras, 2011;Lietuvos Respublikos saugomų teritorijų valstybės kadastro duomenys.
© Valstybės saugomų teritorijų tarnyba prie Aplinkos ministerijos, 2008

Mastelis 1:5000

50 0 50 100 metrų

Projekto "Rail Baltica" geležinkelio linijos Kaunas - Vilnius susisiekimo komunikacijų inžinerinės infrastruktūros vystymo planas ir poveikio aplinkai vertinimas.

Planuojamos situacijos (2056 m.) geležinkelio transporto sukeliamo triukšmo sklaidos modeliavimo rezultatų schema (I.naktis).

Lapas Nr. 5

Baltosios Vokės k.

CH 8+000

Vilniaus m. sav.

Vilniaus m.

Vilniaus m. sav.

CH 9+000

Vilniaus r. sav.

Juodšilių k.

Vilniaus r. sav.

Pagirių k.

Baltosios Vokės k.

CH 10+000

Vilniaus m. sav.

Pagiriai

Melekonių k.

Juodšilių k.

Jonava
Sirvintos
Vilnius
Elektrėnai
Trakai
Birštonas

Mastelis 1:5000

50 0 50 100 metrų

SWECO
© UAB "Sweco Lietuva", 2024
Gėlės g. 12A, LT-08200 Vilnius
Tel. (8 5) 262 2021
www.sweco.lt

Žemėlapio sudarymui panaudota:
© LĖNA nirt duomi, 2010;Orlaivių nijuno aerovaizdžiai, 2001
© D.Parkevičio planas, 2000;© SE Vilniaus planas, 2001;LT2DK50000-V
© Nacionalinė žemės tarnyba prie ŽŪM, 1998-2000;DR10m
© Valstybės kadastrų ir registrų tarnyba, 2006;Valstybės kadastro ir geriosiosiomenys
© LC-Registrų Centras, 2011;Lietuvos Respublikos saugomų teritorijų valstybės kadastro duomenys.
© Valstybinės saugomų teritorijų tarnyba prie Aplinkos ministerijos, 2008

Projekto "Rail Baltica" geležinkelio linijos Kaunas - Vilnius susisiekimo komunikacijų inžinerinės infrastruktūros vystymo planas ir poveikio aplinkai vertinimas.
Planuojamos situacijos (2056 m.) geležinkelio transporto sukeliamo triukšmo sklaidos modeliavimo rezultatų schema (I.naktis).

Lapas Nr. 6

SWECO
Gulbės "Swecos centras" 2024
Ūkio g. 13A, LT-08200 Vilnius
Tel. (8 5) 262 2501
www.sweco.lt

Žemėlapio sudėtyje panaudota:
© Lietuvos žemės ūkio informacinės ir kaimo verslo informacijos centras, 2020.
© Lietuvos Respublikos Aplinkos apsaugos agentūra, 2020.
© Valstybės žemės tarnyba prie ŽŪM, 2020-2021 Adresų ir gatvių duomenys.
© VĮ Registrų centras, 2011 Lietuvos Respublikos žemėlapių kartografinė informacija.
© Valstybinė saugomų teritorijų tarnyba prie Aplinkos ministerijos, 2018

Mastelis 1:5000
50 0 50 100 metrų

Projekto "Rail Baltica" geležinkelio linijos Kaunas - Vilnius susisiekimo komunikacijų inžinerinės infrastruktūros vystymo planas ir poveikio aplinkai vertinimas.
Planuojamos situacijos (2056 m.) geležinkelio transporto sukeliamo triukšmo sklaidos modeliavimo rezultatų schema (L.naktis).

Lapas Nr. 7

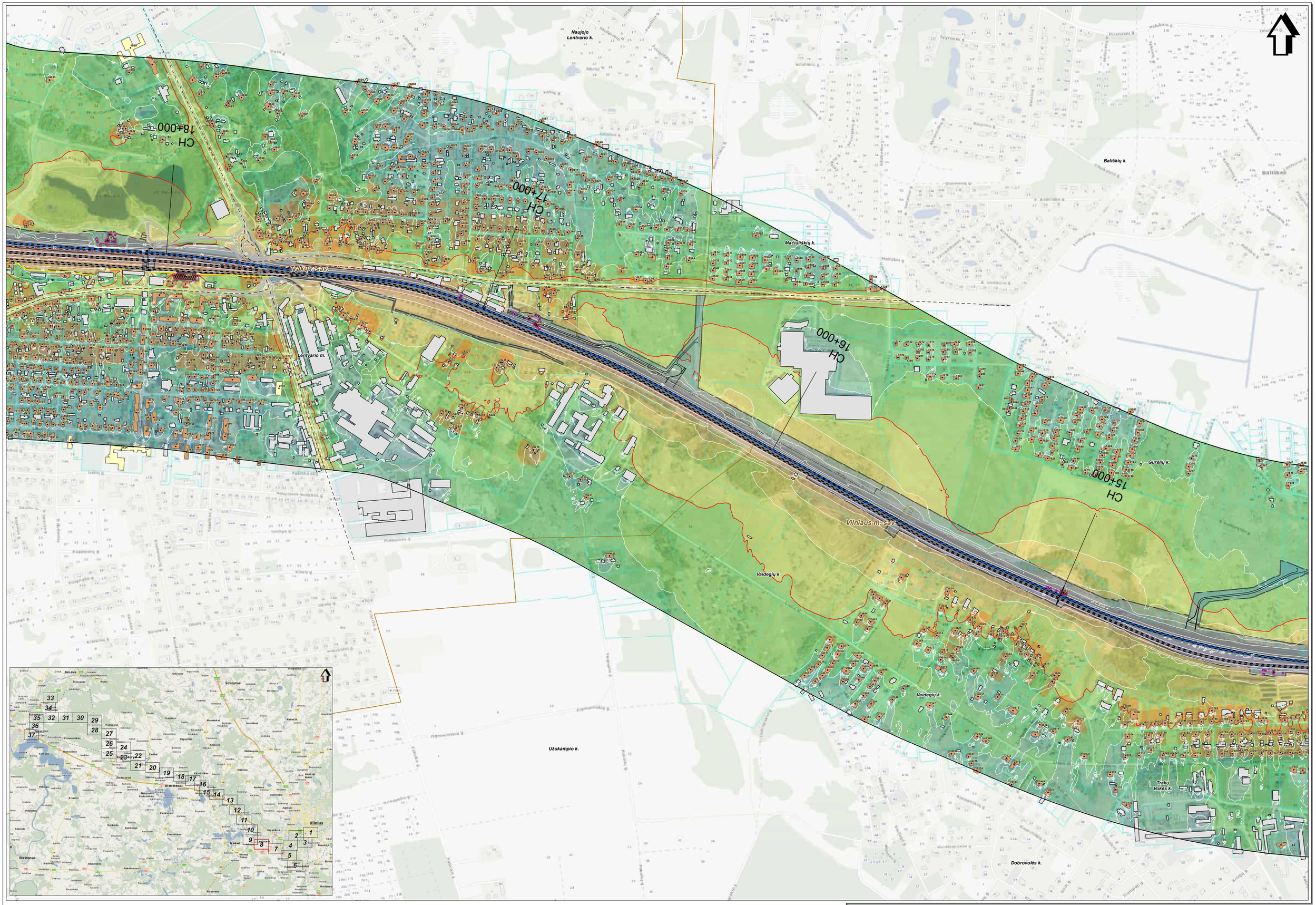
Naujojo Lentvario k.
Bališkių k.
Maciliškių k.
Traku r. sav.
Lentvario m.
Gurelių k.
Vilniaus m. sav.
Vaidegių k.
Užukampio k.
Traku Vokės k.
Dobrovolės k.
CH 18+000
CH 17+000
CH 16+000
CH 15+000
Jonava
Širvintos
Vilnius
Trakai
Elektrėnai
Birštonas
Kaišiadorys
Kalvarija
Šakiai
Vilkaviškis
Kazlų Rūda
Marijampolė
Kudirkos Naumiestis
Šalčininkai
Vilniaus r.
Ukmergė
Kaunas
Kaišiadorių r.
Trakai r.
Ignalina
Molėtai
Utena
Anykščiai
Zarasai
Visaginas
Ignalinos r.
Švenčionys
Šilutė
Šilutės r.
Pagėgiai
Neringa
Klaipėda
Klaipėdos r.
Palanga
Šilalė
Šilalės r.
Tauragė
Tauragės r.
Jurbarkas
Jurbarko r.
Raseiniai
Raseinių r.
Kelmė
Kelmės r.
Šiauliai
Šiauliai r.
Joniškis
Joniškio r.
Pakruojis
Pakruojo r.
Radviliškis
Radviliškio r.
Kėdainiai
Kėdainių r.
Jonava
Jonavos r.
Kaišiadorys
Kaišiadorių r.
Šalčininkai
Šalčininkų r.
Vilniaus r.
Vilniaus m.
Trakai
Trakai r.
Elektrėnai
Elektrėnų r.
Širvintos
Širvintos r.
Ukmergė
Ukmergės r.
Molėtai
Molėtų r.
Ignalina
Ignalinos r.
Visaginas
Zarasai
Utena
Utenos r.
Anykščiai
Anykščių r.
Biržai
Biržai r.
Pasvalys
Pasvalio r.
Panevėžys
Panevėžio r.
Kupiškis
Kupiškio r.
Rokiškis
Rokiškio r.
Pakruojis
Pakruojo r.
Joniškis
Joniškio r.
Šiauliai
Šiauliai r.
Radviliškis
Radviliškio r.
Kėdainiai
Kėdainių r.
Kaišiadorys
Kaišiadorių r.
Kaunas
Kaunas r.
Jurbarkas
Jurbarko r.
Raseiniai
Raseinių r.
Kelmė
Kelmės r.
Šilutė
Šilutės r.
Pagėgiai
Neringa
Klaipėda
Klaipėdos r.
Palanga
Šilalė
Šilalės r.
Tauragė
Tauragės r.
Kalvarija
Šakiai
Vilkaviškis
Kazlų Rūda
Marijampolė
Kudirkos Naumiestis
Šalčininkai
Vilniaus r.
Ignalina
Molėtai
Utena
Anykščiai
Zarasai
Visaginas
Ignalinos r.
Švenčionys
Šilutė
Šilutės r.
Pagėgiai
Neringa
Klaipėda
Klaipėdos r.
Palanga
Šilalė
Šilalės r.
Tauragė
Tauragės r.
Jurbarkas
Jurbarko r.
Raseiniai
Raseinių r.
Kelmė
Kelmės r.
Šiauliai
Šiauliai r.
Joniškis
Joniškio r.
Pakruojis
Pakruojo

Kariotiškių k.

Girininkų k.

Lentvario k.

Naujojo Lentvario k.

Matiškės k.

Traku r. sav.

Lentvario m.

Skynimų k.

Račkūnų k.

CH 21+000

CH 20+000

CH 19+000

CH 18+000

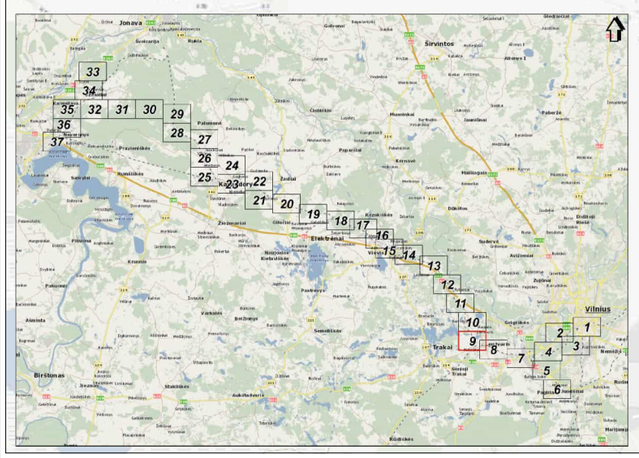
Jonava
Sirvintos
Vilnius
Trakai
Elektrėnai
Širvintos
Baltoji Vokė
Gelvonai
Buivydžiai
Dūkštas
Nemenčinė
Riešė
Bezdonys
Pagirmuiža
Rudamina
Buda-Kesta
Kalvarija
Gudelis
Aukštadvaris
Beižionys
Semeliškės
Maišiagala
Vievis
Lentvaris
Paberžė
Jurbarkas
Žeimenys
Kietaviškės
Dieveniškės
Bezdonys
Rūdininkai
Kernavė
Paluoniai
Pabrėžė
Jaunėsai
Papečiai
Kaisiadorys
Žeimenys
Kiemenai
Kyvoliai
Kalviai
Kaukėnai
Kaukėnai
Kaukėn

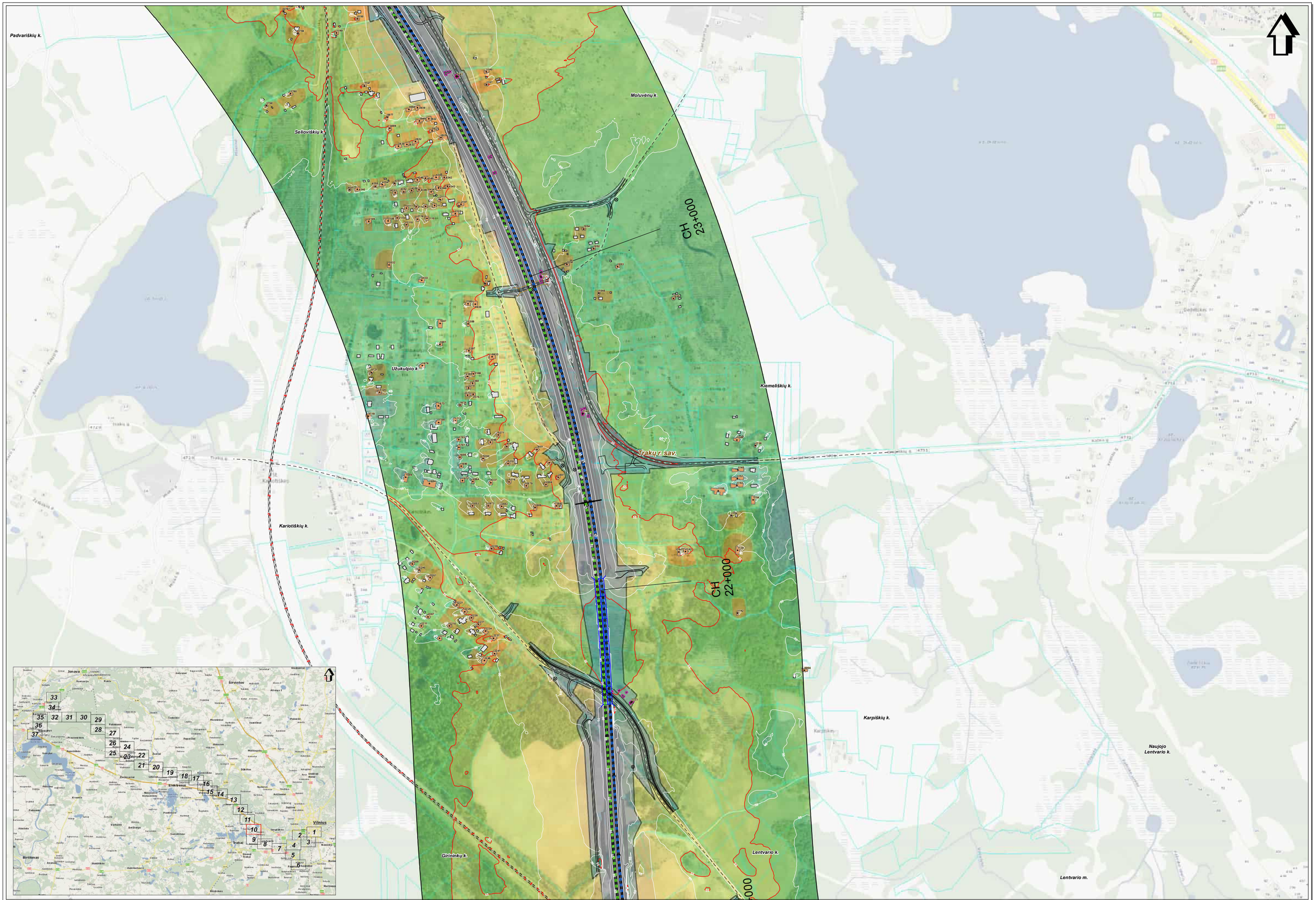

SWECO
© UAB "Sweco Lietuva", 2024
Gedimino pr. 27, LT-01103 Vilnius
Tel. (8 5) 262 2021
www.sweco.lt

Žemėlapio sudėtinių parametrų:
© Valstybės žemės ir nekilnojamojo turto registrų centro informacinė, 2021
© DJ Pamvalis planas, 2000-06-30 Vilniaus planas, 2001-LT2000/2000-V
© Nacionalinė žemės tarnyba pria ŽGIM, 1998-2005;OR1167
© Lietuvos Respublikos aplinkos ministerija, 2006 Geologijos tarnyba - geriosi duomenys.
© LR Ryšių Centras, 2011 Lietuvos Respublikos savaimyninės teritorijos vietoje esančio kadastro duomenys.
© Valstybinės saugomų teritorijų tarnyba prie Kūrinės ministerijos, 2008

Mastelis 1:5000
50 0 50 100 metrų

Projekto "Rail Baltica" geležinkelio linijos Kaunas - Vilnius susisiekimo komunikacijų inžinerinės infrastruktūros vystymo planas ir poveikio aplinkai vertinimas.
Planuojamos situacijos (2056 m.) geležinkelio transporto sukeliamo triukšmo sklaidos modeliavimo rezultatų schema (Lnaktis).

Lapas Nr. 10

Žemųjų Semeniukų k.

Aukštųjų Semeniukų k.

Rykantų k.

CH 27+000

CH 26+000

CH 25+000

CH 24+000

Traku r. sav.

Sausių k.

Maišinės k.

Lebedžių k.

Moluvėnų k.

Šeštoviškių k.

Padvariškių k.

Jonava

Sirvintos

Elektrėnai

Vilnius

Trakai

Birštonas

1 2 3 4 5 6 7 8 9 10 11 12 13 14 15 16 17 18 19 20 21 22 23 24 25 26 27 28 29 30 31 32 33 34 35 36 37

SWECO

© UAB "Sweco Lietuva", 2009
Ozo g. 12A, LT-08200 Vilnius
Tel. (8 5) 262 2021
www.sweco.lt

Žemėlapio sudėtyje panaudota:
© UAB Intl Baltic, 2010 (Kelyjų(ir) rajonų ženklinimas, 2001)
© Valstybės žemės tarnyba prie ŽŪM, 1998-2005 (ORTOFOTO, 1:10000/5000)
© Geodezinės žemės tarnyba prie ŽŪM, 1998-2005 (ORTHO)
© Geodezinės žemės tarnyba prie ŽŪM, 2005-2011 (Adresų ir gatvių duomenys.
© VI Registrų Centras, 2011 (Lietuvos Respublikos saugomų teritorijų, vietojinės ikiteismo duomenys.
© Valstybinės saugomų teritorijų tarnyba prie Aplinkos ministerijos, 2009

Mastelis 1:5000

50 0 50 100 metrų

Projekto "Rail Baltica" geležinkelio linijos Kaunas - Vilnius susisiekimo komunikacijų inžinerinės infrastruktūros vystymo planas ir poveikio aplinkai vertinimas.
Planuojamos situacijos (2056 m.) geležinkelio transporto sukeliamo triukšmo sklaidos modeliavimo rezultatų schema (Lnaktis).

Lapas Nr. 11

Lazdėnų k.

Šiulgiškių k.

Elektrėnų sav.

Alksnos k.

Daubų vs.

Vingelių vs.

Joteliūnų k.

Paneriškių k.

Vilniaus r. sav.

CH 30+000

CH 29+000

CH 28+000

Trakų r. sav.

Balčiūnų k.

Rykantų k.

Žemųjų Semeniukų k.

Aukštųjų Semeniukų k.

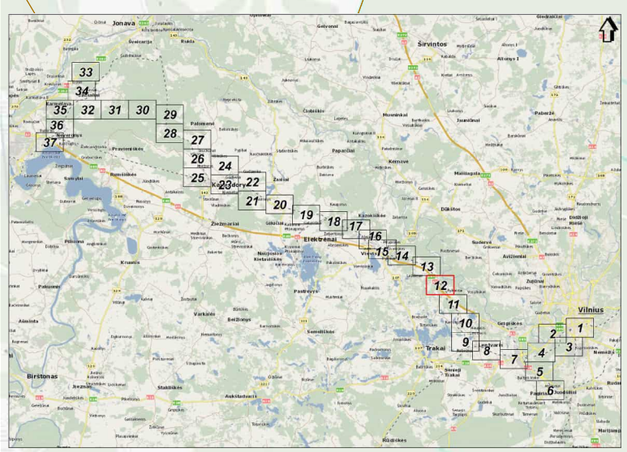

SWECO
©UAB "Sweco Lietuva" 2024
Ozo g. 12A, LT-08200 Vilnius
Tel. (8 5) 262 2021
www.sweco.lt

Žemėlapio sudėtyje panaudota:
© UAB Intl data, 2010;Gatvėžių rajonai savivaldybė, 2021;
© Nacionalinė žemės tarnyba prie ŽŪM, 2000-2011;Ortofotonuotraukos 2009;5000;0
© Geodezinės žemės tarnyba prie ŽŪM, 1998-2005;DRT10LT
© Nacionalinė žemės tarnyba prie ŽŪM, 2005-2011;Adresų ir gatvių duomenys.
© VI Registrų Centras, 2011;Lietuvos Respublikos saugomų teritorijų valstybės kadastro duomenys.
© Valstybinė saugomų teritorijų tarnyba prie Aplinkos ministerijos, 2009

Mastelis 1:5000

50 0 50 100 metrų

Projekto "Rail Baltica" geležinkelio linijos Kaunas - Vilnius susisiekimo komunikacijų inžinerinės infrastruktūros vystymo planas ir poveikio aplinkai vertinimas.

Planuojamos situacijos (2056 m.) geležinkelio transporto sukeliamo triukšmo sklaidos modeliavimo rezultatų schema (I.naktis).

Lapas Nr. 12

Baltamiškio k.

CH 34+000

Kazimieriškių k.

Skirmantiškių k.

Puzinavos k.

CH 33+000

CH 0+000

Kragžlių vs.

Elektrėnų sav.

CH 32+000

Joteliūnų k.

Lazdėnų k.

CH 31+000

Šiulgiškių k.

Vingelių vs.

Paneriškių k.

Jonava
Širvintos
Vilnius
Elektrėnai
Trakai
Baltoji Vokė
Grigiškės
Paneriai
Nemenčinė
Rudininkai
Marijampolė
Kaišiadorys
Žeimelis
Pravieniškės
Ramučiai
Kyvėsos
Kaunas
Vorkutė
Aleksotas
Aleksonis
Aleksandrija
Birštonas
Skaistkalnis
Ašokiškės
Kalvarija
Šventoji
Ruda
Kuria
Šventaragis
Kumetynė
Kulva
Pažaislis
Žaslai
Žiežmariai
Žeimena
Žeimėnai
Žeimėnai
Žeimėnai

SWECO
SWECO "Transco Lietuva", 2004
Ozo g. 12A, LT-08200 Vilnius
Tel. (8 5) 212 3 121
www.sweco.lt

Žemėlapio sudėtyje panaudota:
© ŪGIS mini-Baltic, 2010©Aplinkos rajono aerofotos, 2001
© Nacionalinė žemės tarnyba prie ŽŪM, 1998-2000,©ORTOFOTO5000-V
© Nacionalinė žemės tarnyba prie ŽŪM, 1998-2000,©ORTHO27
© Nacionalinė žemės tarnyba prie ŽŪM, 2000-2011 Arkeas ir geitsu duomenys.
© VI Registrų Centras, 2011,©Lietuvos Respublikos žaugumų teritorijų vektoriniai ketaviečių duomenys.
© Valstybinė saugomų teritorijų tarnyba prie Kultūros ministerijos, 2008

Projekto "Rail Baltica" geležinkelio linijos Kaunas - Vilnius susisiekimo komunikacijų inžinerinės infrastruktūros vystymo planas ir poveikio aplinkai vertinimas.
Planuojamos situacijos (2056 m.) geležinkelio transporto sukeliamo triukšmo skaidos modeliavimo rezultatų schema (Lnaktis).

Lapas Nr. 14

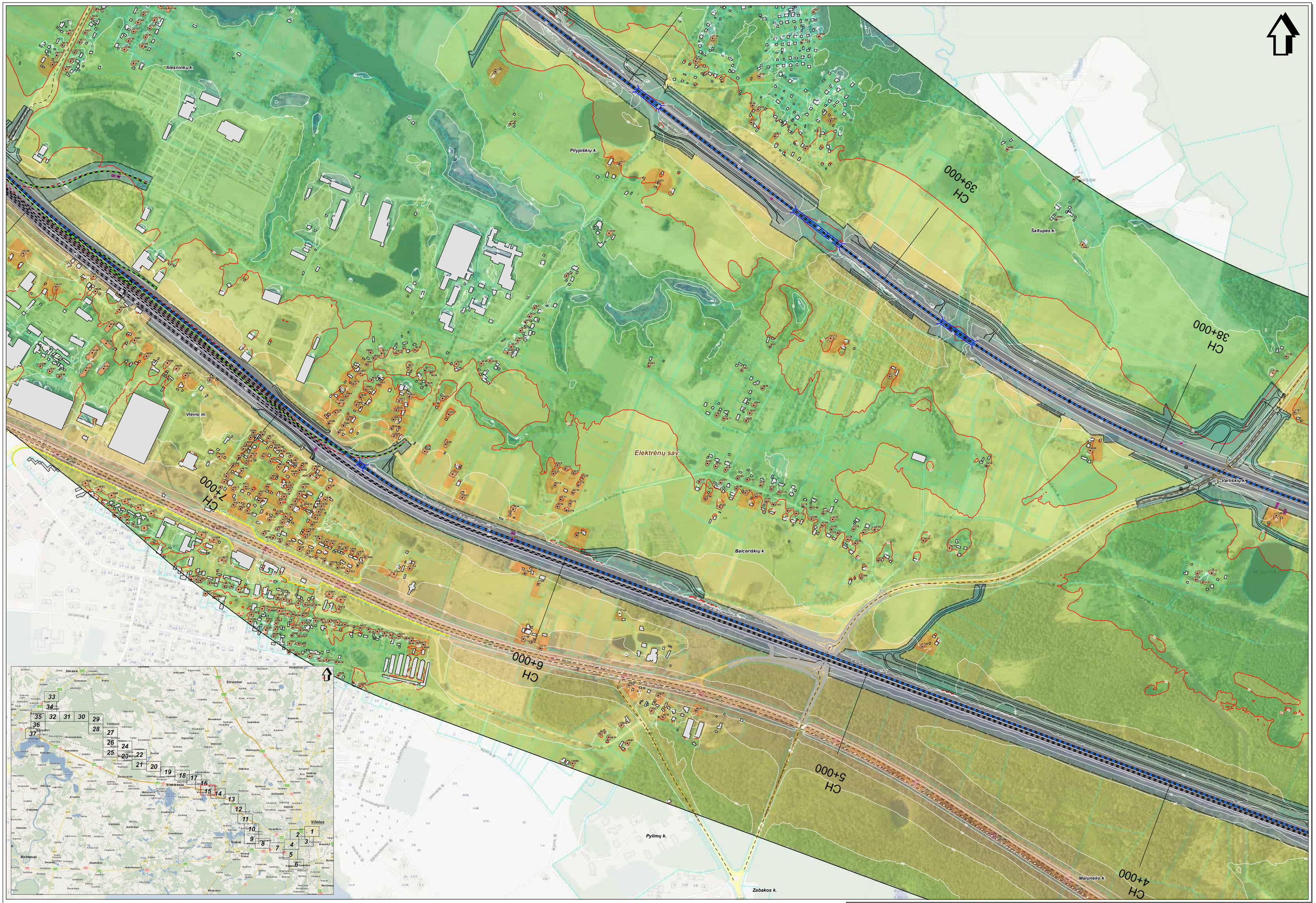

SWECO
© UAB "Sweco Lietuva", 2024
Ozo g. 10A, LT-08200 Vilnius
Tel. (8 5) 262 2021
www.sweco.lt

Žemėlapio sudėtyje panaudota:
© UAB Inn data, 2010 (Kelyčių rajono savivaldybė, 2001)
© SJ Parkwalk planas, 2000 (© SJ Group plc plan, 2001-12-05)
© Nacionalinė žemės tarnyba prie ŽŪM, 2000-2011 (Ortofotografija)
© Nacionalinė žemės tarnyba prie ŽŪM, 2000-2011 (Kitos) ir galinių duomenys.
© VJ Regitra, Centras, 2011 (Lietuvos Respublikos aeogeno teritorijų valstybės kadastro duomenys.
© Valstybinė saugomų teritorijų tarnyba prie Aplinkos ministerijos, 2008

Mastelis 1:5000
50 0 50 100 metrų

Projekto "Rail Baltica" geležinkelio linijos Kaunas - Vilnius susisiekimo komunikacijų inžinerinės infrastruktūros vystymo planas ir poveikio aplinkai vertinimas.
Planuojamos situacijos (2056 m.) geležinkelio transporto sukeliamo triukšmo sklaidos modeliavimo rezultatų schema (Laktis).

Lapas Nr. 15

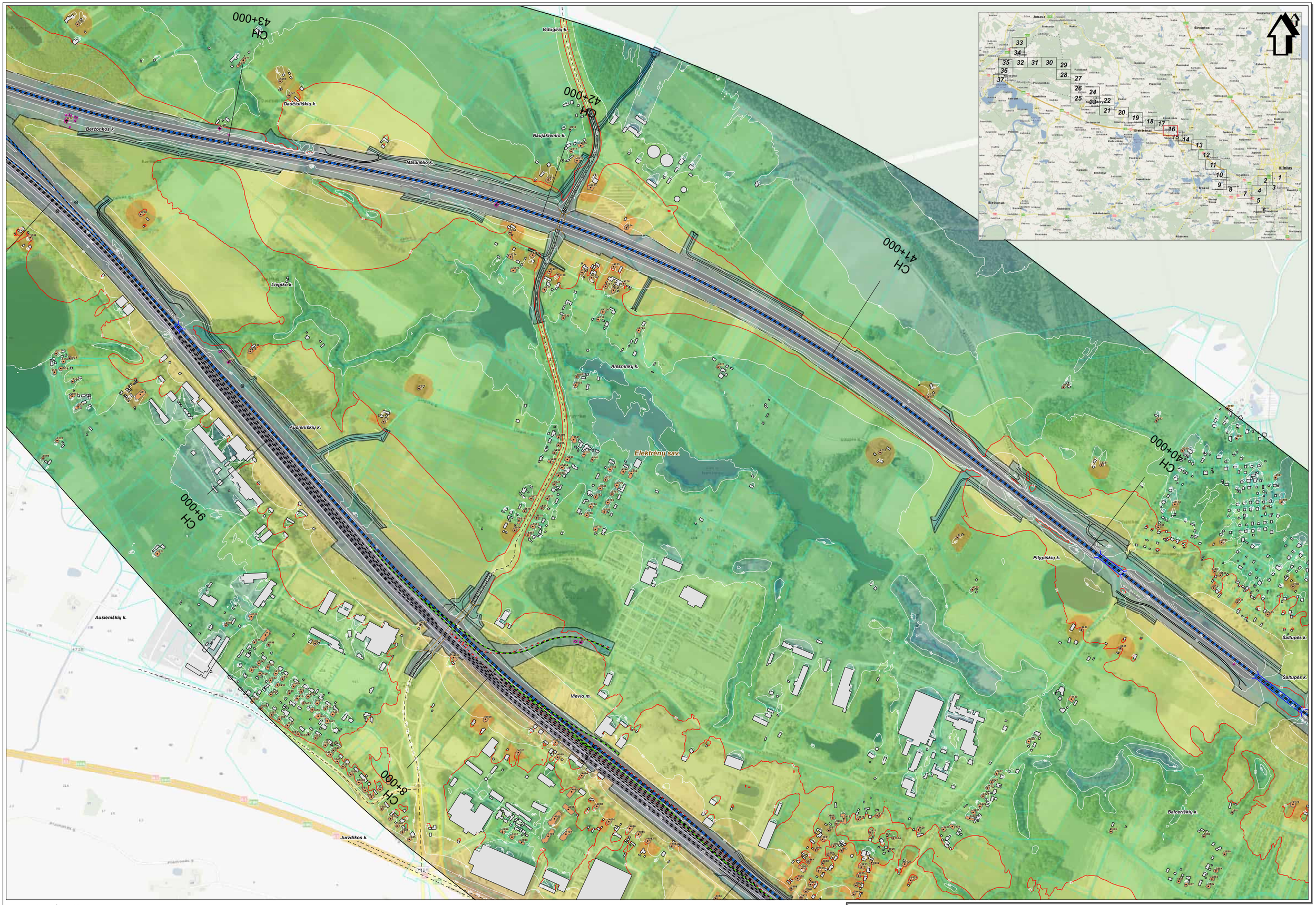

SWECO
© UAB "Sweco Lietuva", 2024
Olų g. 45, LT-08221 Vilnius
Tel. (8 5) 262 2501
www.sweco.lt

Žemėlapio sudėtyje panaudota:
© Lietuvos Respublika, Valstybės žemės ir miškų agrinė ekonomika, 2001;
© D.Palievas(ka) ptarkas, 2000-01-31 uždraus planas, 3301/12/28/43/0000-V
© Nacionalinė žemės tarnyba prie ŽŪM, 1998-2000;DRT-10x7
© Nacionalinė žemės tarnyba prie ŽŪM, 2005-2011;Arkeas v gatrcy duomenys.
© V.Ringaitis; Centras; 2011;Lietuvos Respublikos saugomų teritorijų valstybės kadastro duomenys.
© Valstybinė saugomų teritorijų tarnyba prie Aplinkos ministerijos, 2008

Mastelis 1:5000
50 0 50 100 metrų

Projekto "Rail Baltica" geležinkelio linijos Kaunas - Vilnius susisiekimo komunikacijų inžinerinės infrastruktūros vystymo planas ir poveikio aplinkai vertinimas.
Planuojamos situacijos (2056 m.) geležinkelio transporto sukeliamo triukšmo sklaidos modeliavimo rezultatų schema (I.naktis).

Lapas Nr. 16

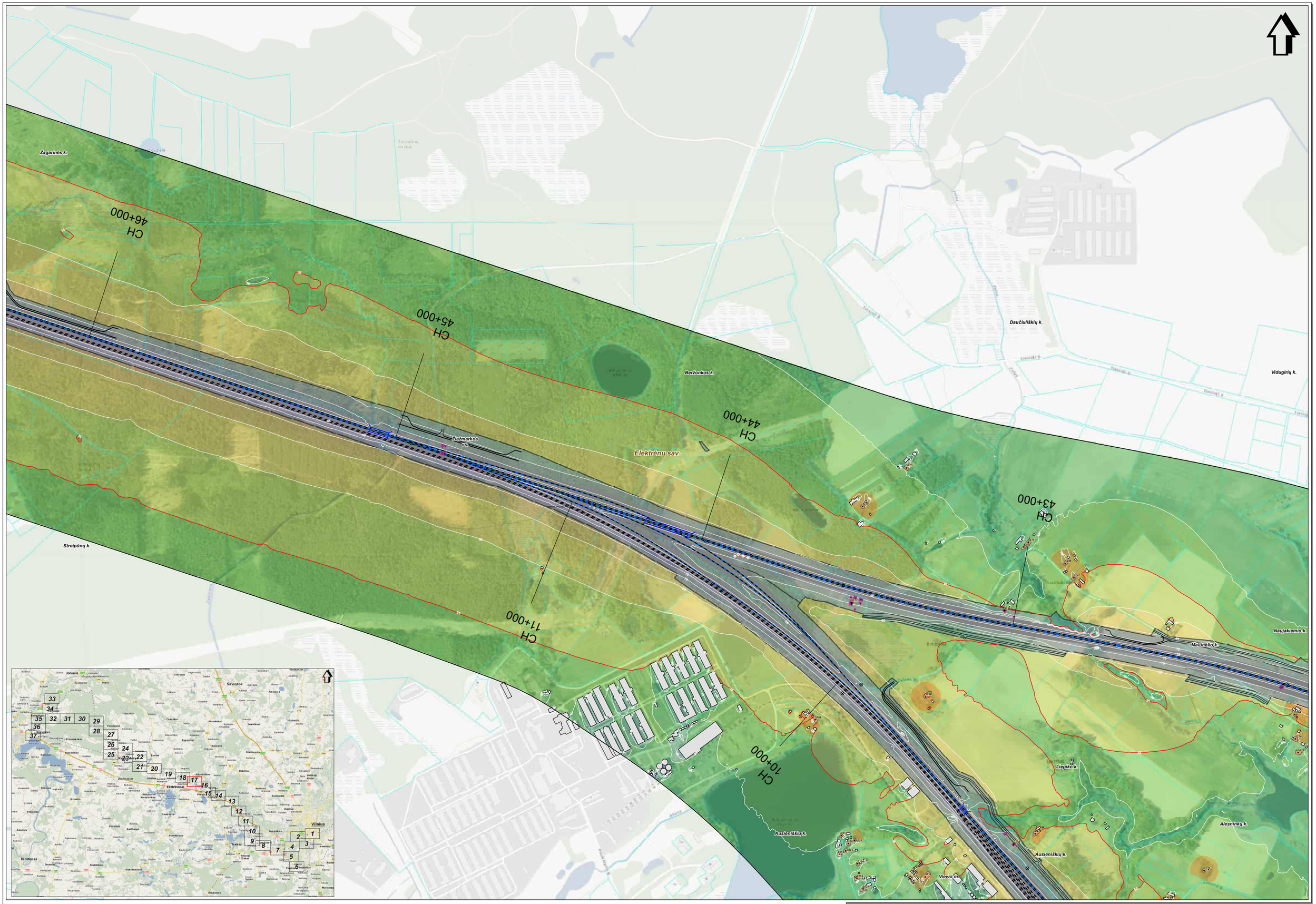

SWECO
Gustavo Žemės g. 4, 2024
Gedo g. 12A, LT-08200 Vilnius
Tel. (8 5) 262 2021
www.sweco.lt

Žemėlapio autorinės teisės saitės:
© UAB Intl data, 2010;Geografinių vaizdo duomenų bazė, 2001
© DJ Perkeistas planas, 2002-01-3; Vilniaus planas, 2001;LT2DKS3000-V
© Geodezinės bazės kompa, 2005-2011;Adresų duomenys
© Geodezinės bazės kompa,pra ŽŪM, 2005-2011;Adresų ir gatvių duomenys
© VI Registry Centras, 2011;Lietuvos Respublikos saugomų teritorijų valstybės kadastro duomenys
© Valstybinė saugomų teritorijų tarnyba prie Aplinkos ministerijos, 2008

Mastelis 1:5000
50 0 50 100 metrų

Projekto "Rail Baltica" geležinkelio linijos Kaunas - Vilnius susisiekimo komunikacijų inžinerinės infrastruktūros vystymo planas ir poveikio aplinkai vertinimas.
Planuojamos situacijos (2056 m.) geležinkelio transporto sukeliamo triukšmo sklaidos modeliavimo rezultatų schema (I.naktis).

Lapas Nr. 17

Kaugonių k.

Kaugonių k.

Kaugonių k.

Kaugonių k.

Kaišiadorių r. sav.

Kaišiadorių r. sav.

Skynimų k.

Žagarinė

CH 50+000

CH 49+000

CH 48+000

CH 47+000

CH 46+000

Pūstakiemio k.

Gervaraisčio k.

Žagarinės k.

Elektrėnų sav.

Migučionių k.

Žebertonių k.

Abromiškių k.

Streipūnų k.

Jonava

Šiauliai

Šilutė

Šilalė

Šilinė

Šilinė

Šilin

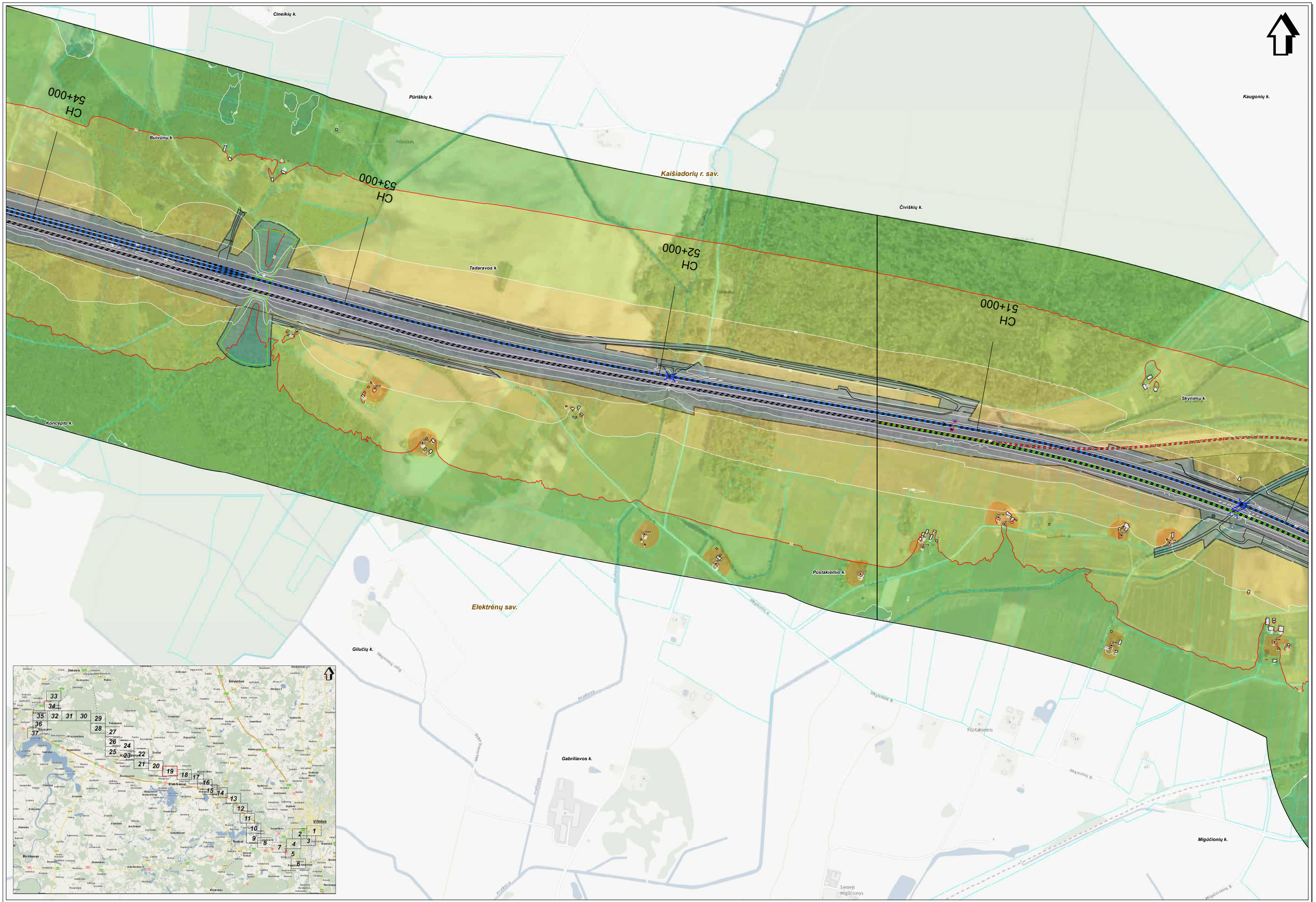

Mastelis 1:5000

50 0 50 100 metrų

SWECO
© UAB "Sweco Lietuva", 2024
Olo g. 45, LT-08234 Vilnius
Tel. (8 5) 262 2575
www.sweco.lt

Žemėlapio sudėtyje panaudota:
© Lietuvos Respublikos Aplinkos ministerija, nipvio skaitmeninė, 2001;
© D.Paleviciaus įmonė, 2000-05 ©Vilniaus planas, 2001 LT2SR43000-V
© Nacionalinė žemės tarnyba prie ŽŪM, 1998-2005;DR71027
© Nacionalinė žemės tarnyba prie ŽŪM, 2005-2011 Arkeas ir geriausi duomenys.
© VI Registrų Centras, 2011;Lietuvos Respublikos žaugovų teritorijų valstybės kadastro duomenys.
© Valstybinė saugomų teritorijų tarnyba prie Aplinkos ministerijos, 2008

Projekto "Rail Baltica" geležinkelio linijos Kaunas - Vilnius susisiekimo komunikacijų inžinerinės infrastruktūros vystymo planas ir poveikio aplinkai vertinimas. Planuojamos situacijos (2056 m.) geležinkelio transporto sukeliamo triukšmo sklaidos modeliavimo rezultatų schema (L.naktis).	Lapas Nr. 19

Naujažerio k.

Žaslių mstl.

Juodas Gojus

Vaidžionys

Cineikių k.

Buivūnų k.

Vaidžionių k.

CH 58+000

CH 57+000

Juodo Gojaus k.

Guronių k.

Kaišiadorių r. sav.

CH 56+000

CH 55+000

Neveliškių k.

Pajautiškių k.

Talpūnų k.

Elektrėnų sav.

Koncepto k.

Talpūnų k.

Gilučių k.

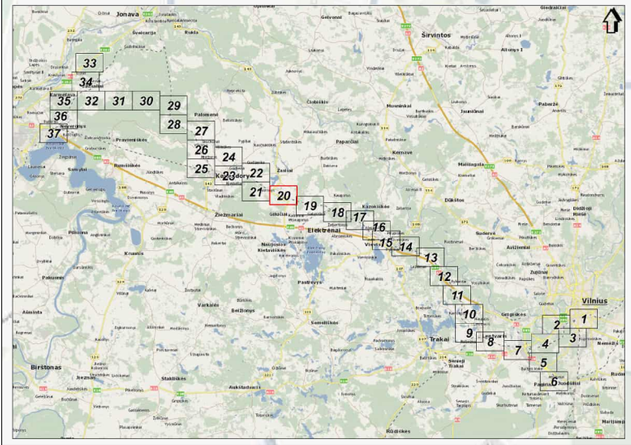

SWECO
©UAB "Sweco Lietuva", 2024
Ūsų g. 12A, LT-08200 Vilnius
T. +370 5 212 07 00
www.sweco.lt

Žemėlapio sudėtyje panaudota:
© UAB Hill-Baltic, 2010-2024 duomenų rinkinio sanaudotojai, 2021.
© Lietuvos Respublikos Aplinkos ministerija, Lietuvos Respublikos Vyriausybės nutarimas, 2001-12-20#1630-V
© Riaušinamieji dariniai teritorijai prie ŽGM, 1998-2005,0001611Z
© Riaušinamieji dariniai teritorijai prie ŽGM, 2005-2011,Aplinkos ir gamtos duomenysa.
© Valstybės žemės ūkio paskirties žemės sklypai, Valstybės žemės ūkio paskirties sklypai, Valstybinės reikšmės duomenysa.
© Valstybinė žuvininkystės tarnyba prie ŽŪM, 2005-2011.
© Valstybinė žuvininkystės tarnyba prie ŽŪM, 2005.

Mastelis 1:5000

50 0 50 100 metrų

Projekto "Rail Baltica" geležinkelio linijos Kaunas - Vilnius susisiekimo komunikacijų inžinerinės infrastruktūros vystymo planas ir poveikio aplinkai vertinimas.
Planuojamos situacijos (2056 m.) geležinkelio transporto sukeliamo triukšmo sklaidos modeliavimo rezultatų schema (Lnaktis).

Lapas Nr. 20

Kriaučiškių k.

Rečionių k.

Kriaučiškių k.

Gerų Vakarų k.

Kasilionių k.

Paltininkų k.

Paltininkų k.

Naujažerio k.

CH 59+000

Guronių k.

Kaišiadorių r. sav.

Dalinonių k.

Pajautiškių k.

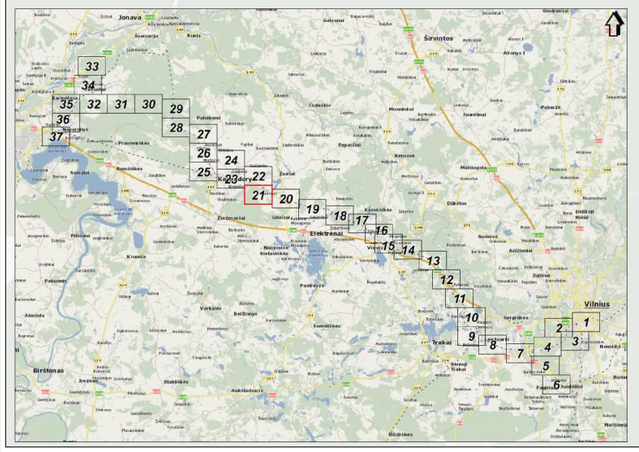

SWECO
© UAB "Sweco Lietuva", 2024
Otto g. 18, LT-01127 Vilnius
Tel. (8 5) 262 2001
www.sweco.lt

Žemėlapio sudėtyje panaudota:
© Lietuvos Respublikos Aplinkos ministerija, nipvio servisėjimai, 2001
© D.Paleviciaus įmonė, 2000-01 D.Glinskos įmonė, 2001 LT2DP43000-V
© Nacionalinė žemės tarnyba prie ŽŪM, 1998-2005 DR71017
© Nacionalinė žemės tarnyba prie ŽŪM, 2005-2011 Arkeas v gatvių duomenys.
© VI Registrų Centras, 2011 Lietuvos Respublikos savivaldybių teritorijų vektoriaus skaitmeninis duomenynas.
© Valstybinė saugomų teritorijų tarnyba prie Aplinkos ministerijos, 2008

Mastelis 1:5000
50 0 50 100 metrų

Projekto "Rail Baltica" geležinkelio linijos Kaunas - Vilnius susisiekimo komunikacijų inžinerinės infrastruktūros vystymo planas ir poveikio aplinkai vertinimas.
Planuojamos situacijos (2056 m.) geležinkelio transporto sukeliamo triukšmo sklaidos modeliavimo rezultatų schema (Lnaktis).

Lapas Nr. 21

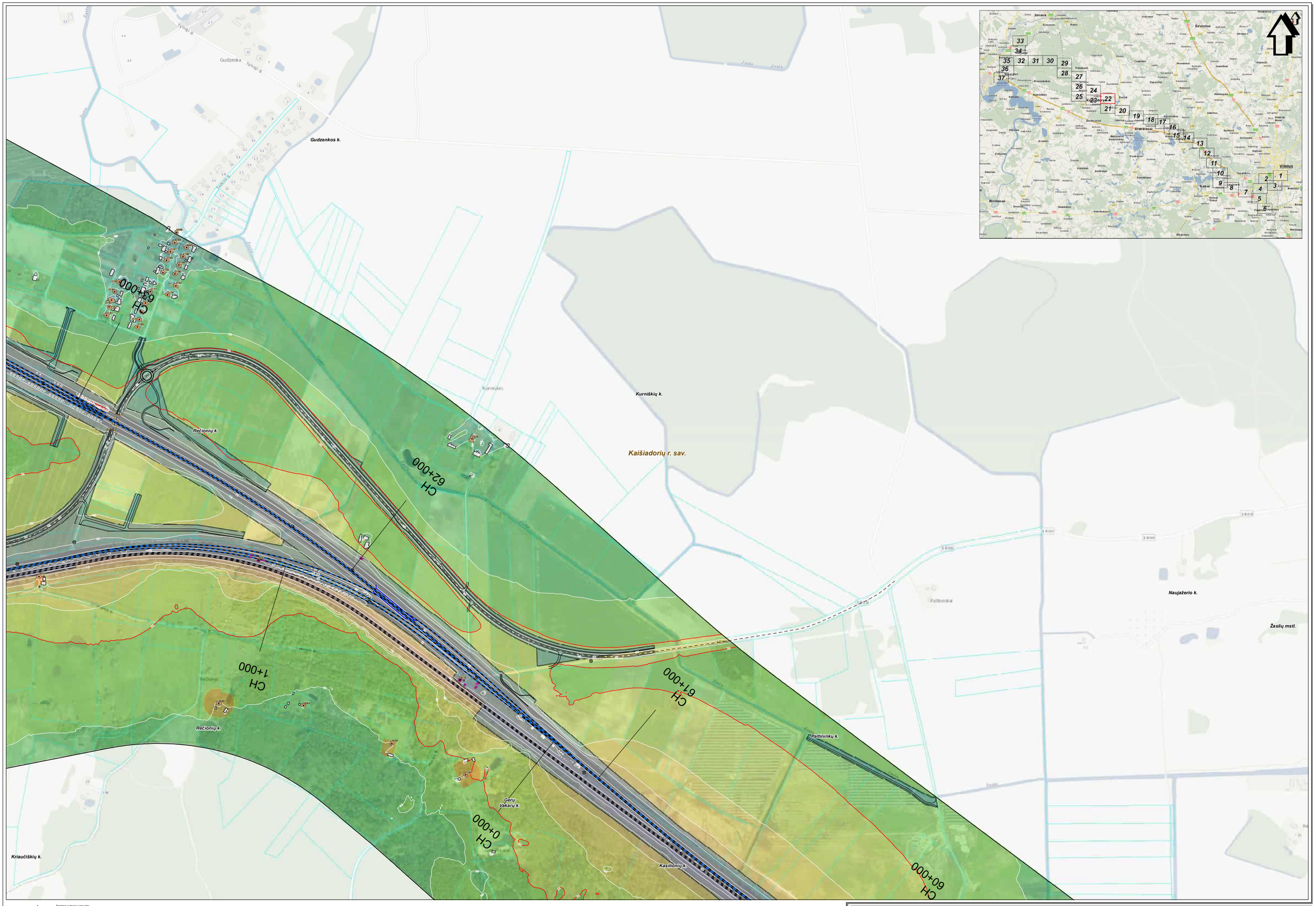

SWECO
© UAB "Sweco Lietuva", 2024
ČiurlionIo g. 27, LT-03100 Vilnius
Tel. (8 5) 262 2501
www.sweco.lt

Žemėlapio sudėtyje panaudota:
© VĮ Lietuvos geodezijos ir kartografijos agnos savivaldybė, 2021;
© DJ Planwalda plėtinys, 2005-01-31 versiya plėtinio, 3301LT2BR320000-V
© Nacionalinė žemės tarnyba prie ŽŪM, 1998-2000;DRT/1527
© Nacionalinė žemės tarnyba prie ŽŪM, 2005-2011;Adresų ir gatvių duomenys.
© VI Registrų Centras, 2011;Lietuvos Respublikos aiogomų teritorijų valstybės kadastro duomenys.
© Valstybinė saugomų teritorijų tarnyba prie Aplinkos ministerijos, 2008

Mastelis 1:5000
50 0 50 100 metrų

Projekto "Rail Baltica" geležinkelio linijos Kaunas - Vilnius susisiekimo komunikacijų inžinerinės infrastruktūros vystymo planas ir poveikio aplinkai vertinimas.
Planuojamos situacijos (2056 m.) geležinkelio transporto sukeliamo triukšmo sklaidos modeliavimo rezultatų schema (L.naktis).

Lapas Nr. 22

SWECO
© UAB "Sweco Lietuva", 2009
Ozo g. 12A, LT-08200 Vilnius
Tel. (8 5) 262 2321
www.sweco.lt

Žemėlapio sudėtyje panaudota:
© UAB Info Baltic, 2010 Dokumentų rajono aerofotojai, 2001
© Valstybės žemės tarnyba prie ŽŪM, 1996-2000 ortofotografija, 1:10 000/1:5000 V
© Geodezinės žemės tarnyba prie ŽŪM, 1996-2000 ORTHO21
© Nacionalinė žemės tarnyba prie ŽŪM, 2000-2011 Ašiniai ir gatvių duomenys.
© VI Registrų Centras, 2011 Lietuvos Respublikos savaitinių teritorijų valstybės kadastro duomenys.
© Valstybinės saugomų teritorijų tarnyba prie Aplinkos ministerijos, 2008

Mastelis 1:5000
50 0 50 100 metrų

Projekto "Rail Baltica" geležinkelio linijos Kaunas - Vilnius susisiekimo komunikacijų inžinerinės infrastruktūros vystymo planas ir poveikio aplinkai vertinimas.
Planuojamos situacijos (2056 m.) geležinkelio transporto sukeliamo triukšmo sklaidos modeliavimo rezultatų schema (L.naktis).

Lapas Nr. 23

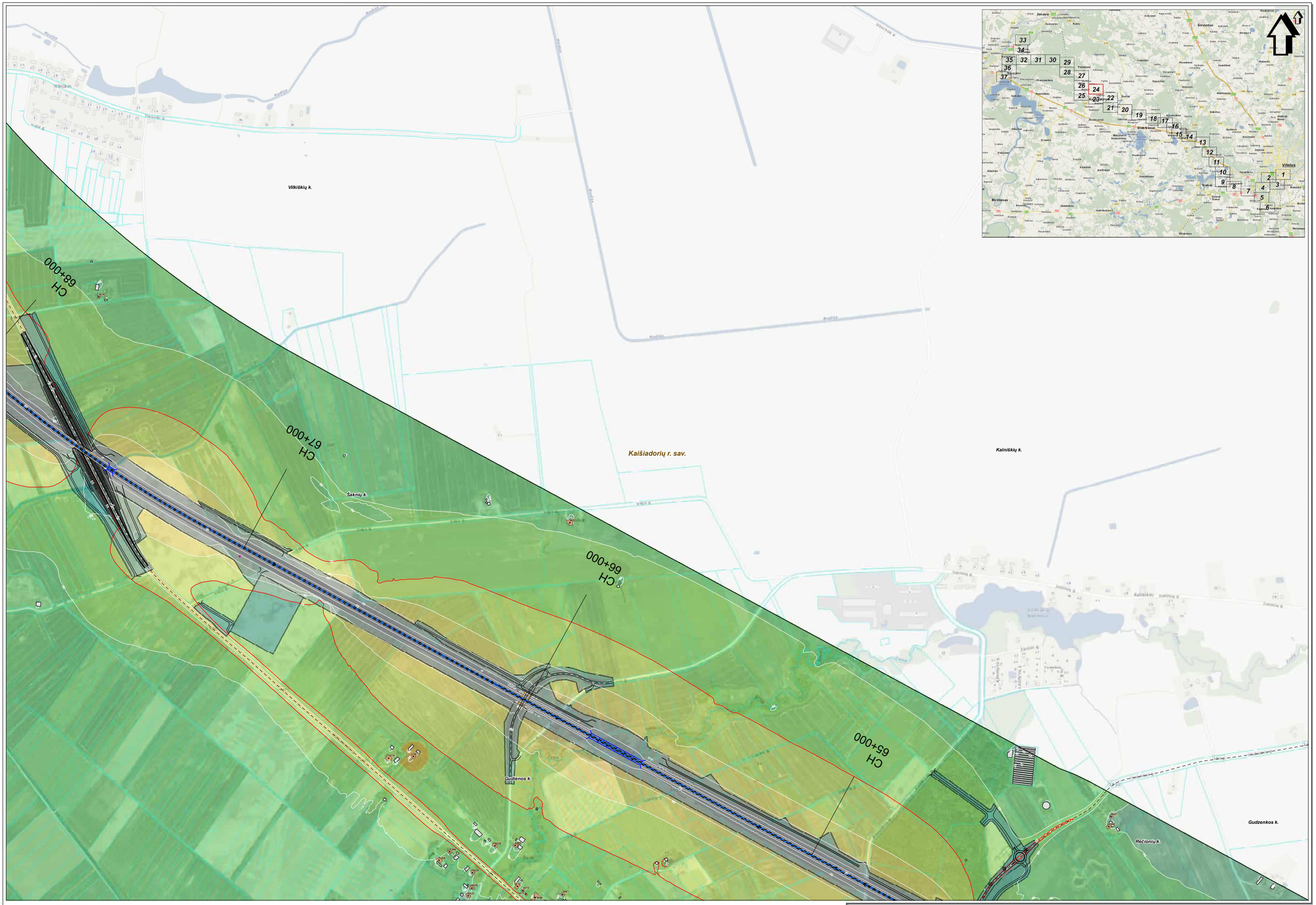

SWECO
UAB "Sweco Lietuva", 2024
Gen. Jono Žemaičio g. 15, Vilnius
Tel. (8 5) 262 2001
www.sweco.lt

Žemėlapio sudėtyje panaudota:
© UAB "Sweco Lietuva", Geodezinių ir topografinių darbų rajono aerofotojuostos, 2021;
© SJ Parkavimo paslaugos, 2020-05-20 Vilniaus planas, 2021 LT2SKS2000-V
© Nacionalinė žemės tarnyba prie ŽŪM, 1998-2005;ORTHO27
© Valstybės žemės ir jūros tarnyba prie ŽŪM, 2006-2009 ortofotografijos duomenys;
© LR Ryšių Centras, 2010 Lietuvos Respublikos saugomų teritorijų vektoriniai duomenys;
© Valstybinė saugomų teritorijų tarnyba prie Aplinkos ministerijos, 2008

Mastelis 1:5000
50 0 50 100 metrų

Projekto "Rail Baltica" geležinkelio linijos Kaunas - Vilnius susisiekimo komunikacijų inžinerinės infrastruktūros vystymo planas ir poveikio aplinkai vertinimas.
Planuojamos situacijos (2056 m.) geležinkelio transporto sukeliamo triukšmo sklaidos modeliavimo rezultatų schema (L.naktis).

Lapas Nr. 24

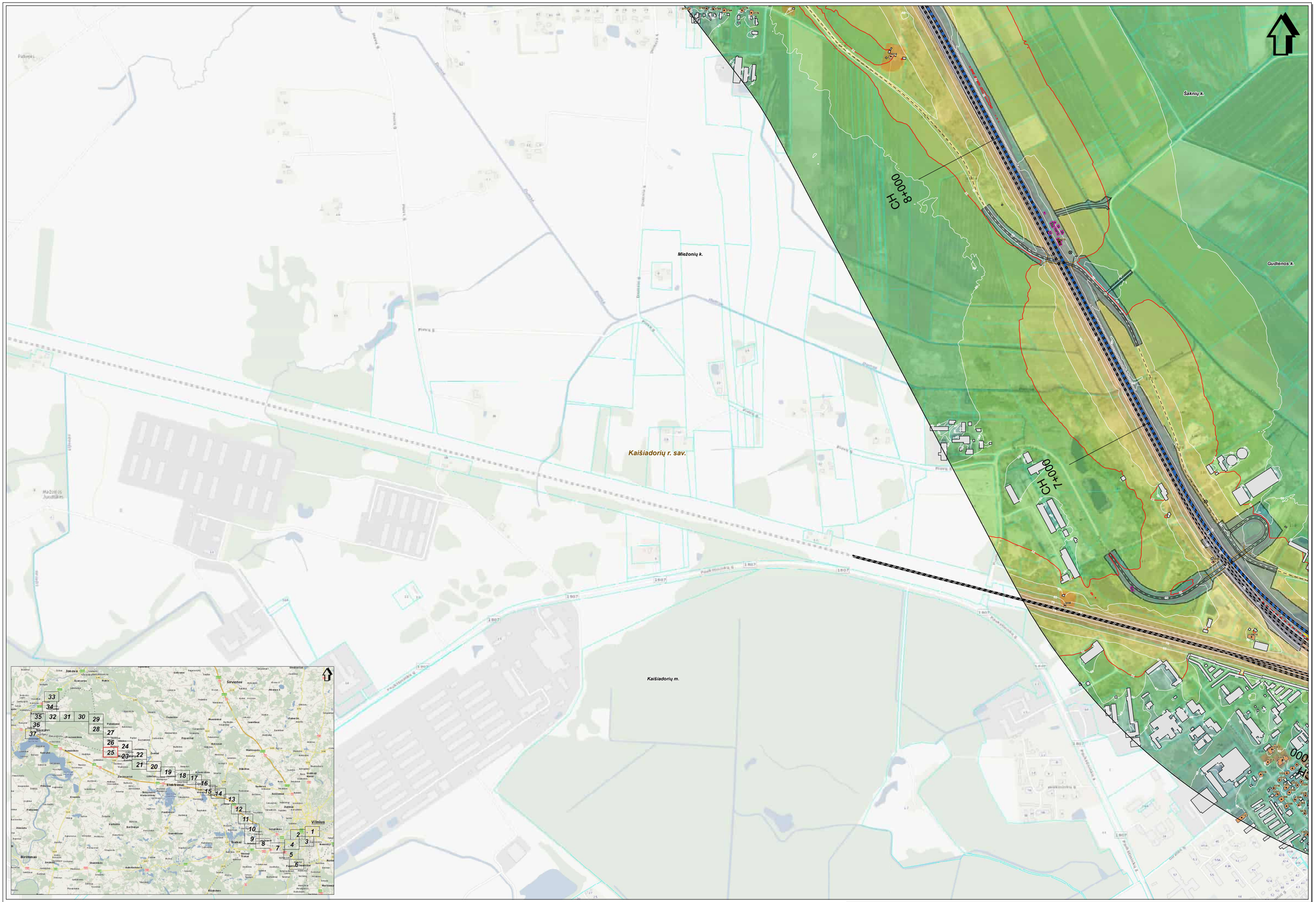

SWECO
©UAB "Sweco Lietuva", 2024
Gedimino g. 52A, LT-08200 Vilnius
Tel. (8 5) 252 2021
www.sweco.lt

Žemėlapio sudėtinės panaudotės:
© UAB Info Baltic, 2010;Geležinkelių rajonai savivaldybėje, 2011;
© ©Žemėvaldos planas, 2020 D; D schema planas, 2011;TZDKK03000-V
© Valstybės geodezinės tinklas, 2011;GEOTINKLAS_LT
© Geografinės žemės tarnyba prie ŽŪM, 2005-2011;Arkhejų ir gamtos duomenys;
© VI Registrų Centras, 2011;Lietuvos Respublikos saugomų teritorijų vektoriaus kadastro duomenys;
© Valstybinė saugomų teritorijų tarnyba prie Aplinkos ministerijos, 2008

Mastelis 1:5000
50 0 50 100 metrų

Projekto "Rail Baltica" geležinkelio linijos Kaunas - Vilnius susisiekimo komunikacijų inžinerinės infrastruktūros vystymo planas ir poveikio aplinkai vertinimas.
Planuojamos situacijos (2056 m.) geležinkelio transporto sukeliamo triukšmo sklaidos modeliavimo rezultatų schema (I.naktis).

Lapas Nr. 25

Muldiškių k.

Eitekonių k.

Tauckūnų k.

Vilkiškių k.

Vilionių k.

Kaišiadorių r. sav.

Miežonių k.

Šaknių k.

CH 11+000

CH 10+000

CH 9+000

CH 70+000

CH 69+000

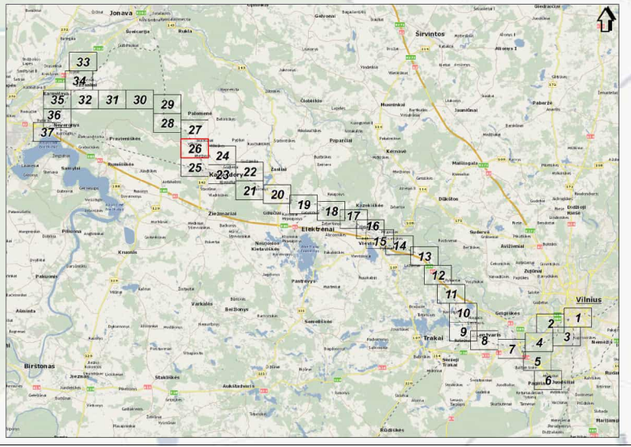

SWECO
© UAB "Sweco Lietuva", 2024
Ozo g. 12A, LT-08200 Vilnius
Tel. (8 5) 262 2021
www.sweco.lt

Žemėlapis sudarytas pasinaudojus:
© UAB Inn data, 2010-2Kaišiadorių rajono savivaldybė, 2001;
© EJ Pamatinė plan, 2000-01-3; Žinoma plan, 2001-12;
© Lietuvos Respublika, 2001-01-01; ©Žinoma plan, 2001-12;
© Nacionalinė žemės tarnyba prie ŽŪM, 2005-2011; Atlikę ir gatvių duomenys;
© VI Regitra Centras, 2011;Lietuvos Respublika; saugomų teritorijų valstybės kadastro duomenys;
© Valstybinė saugomų teritorijų tarnyba prie Aplinkos ministerijos, 2008

Mastelis 1:5000

50 0 50 100 metrų

Projekto "Rail Baltica" geležinkelio linijos Kaunas - Vilnius susisiekimo komunikacijų inžinerinės infrastruktūros vystymo planas ir poveikio aplinkai vertinimas.
Planuojamos situacijos (2056 m.) geležinkelio transporto sukeliamo triukšmo sklaidos modeliavimo rezultatų schema (Lnaktis).

Lapas Nr. 26

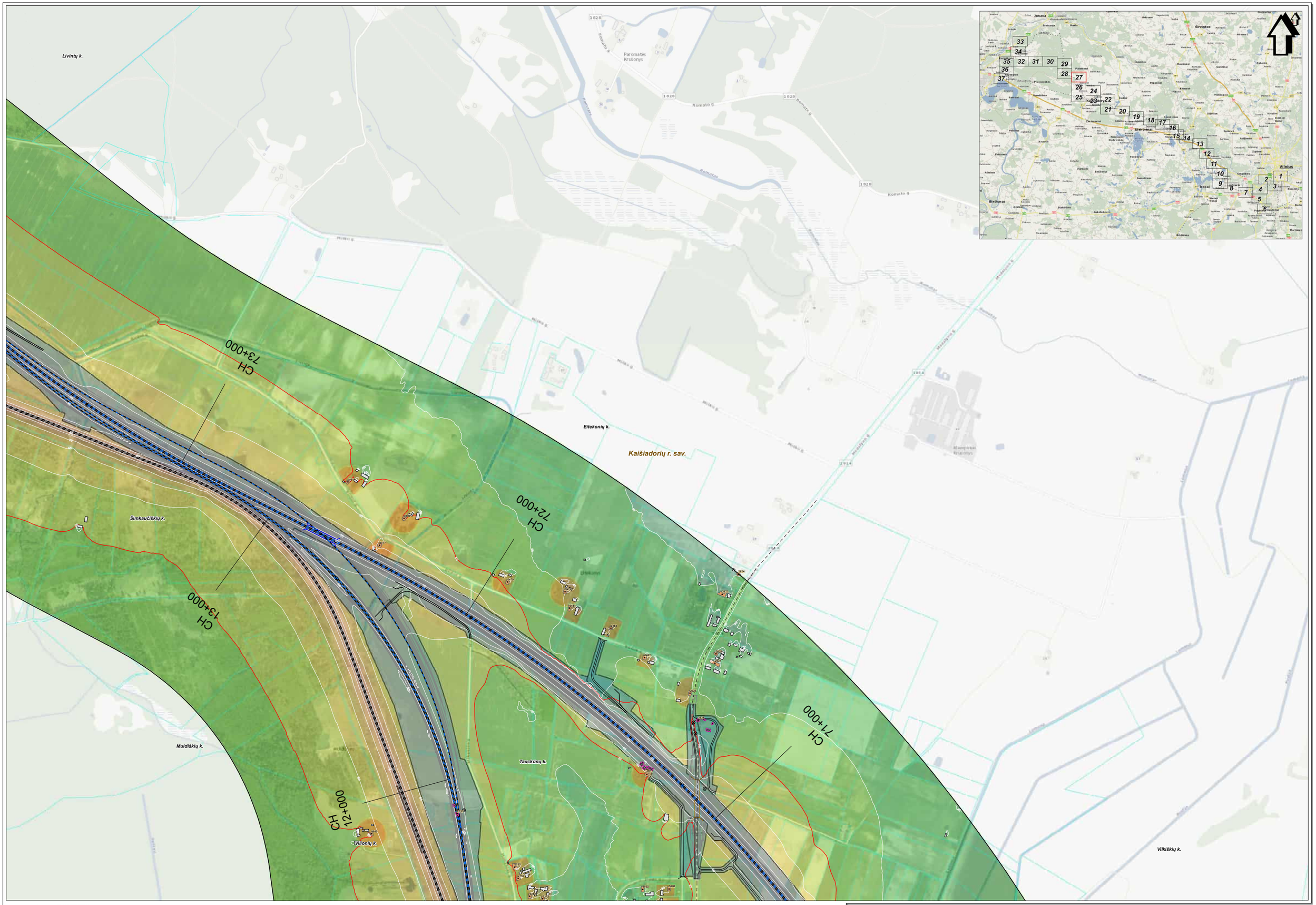

Žemėlapio sudėtyje panaudota:
© GIAS mini-Baltic, 2010©Aplinkos apsaugos agentūra, 2020
© Lietuvos Respublika, 2020 Valstybės sienos linija, 1:50000, ©VGTU, 2020
© Nacionalinė žemės tarnyba prie ŽŪM, 1998-2005,©VTN,2020
© Nacionalinė žemės tarnyba prie ŽŪM, 2005-2011 Ortofotografija
© VI Registrų Centras, 2011 Lietuvos Respublikos žaugumų teritorijų valstybės kadastro duomenys.
© Valstybinė saugomų teritorijų tarnyba prie Aplinkos ministerijos, 2008

SWECO
©UAB "Sweco Lietuva", 2024
Gsluž g. 12A, LT-08200 Vilnius
Tel. (8 5) 212 07 81
www.sweco.lt

Mastelis 1:5000
50 0 50 100 metrų

Projekto "Rail Baltica" geležinkelio linijos Kaunas - Vilnius susisiekimo komunikacijų inžinerinės infrastruktūros vystymo planas ir poveikio aplinkai vertinimas.
Planuojamos situacijos (2056 m.) geležinkelio transporto sukeliamo triukšmo sklaidos modeliavimo rezultatų schema (Lnaktis).

Lapas Nr. 27

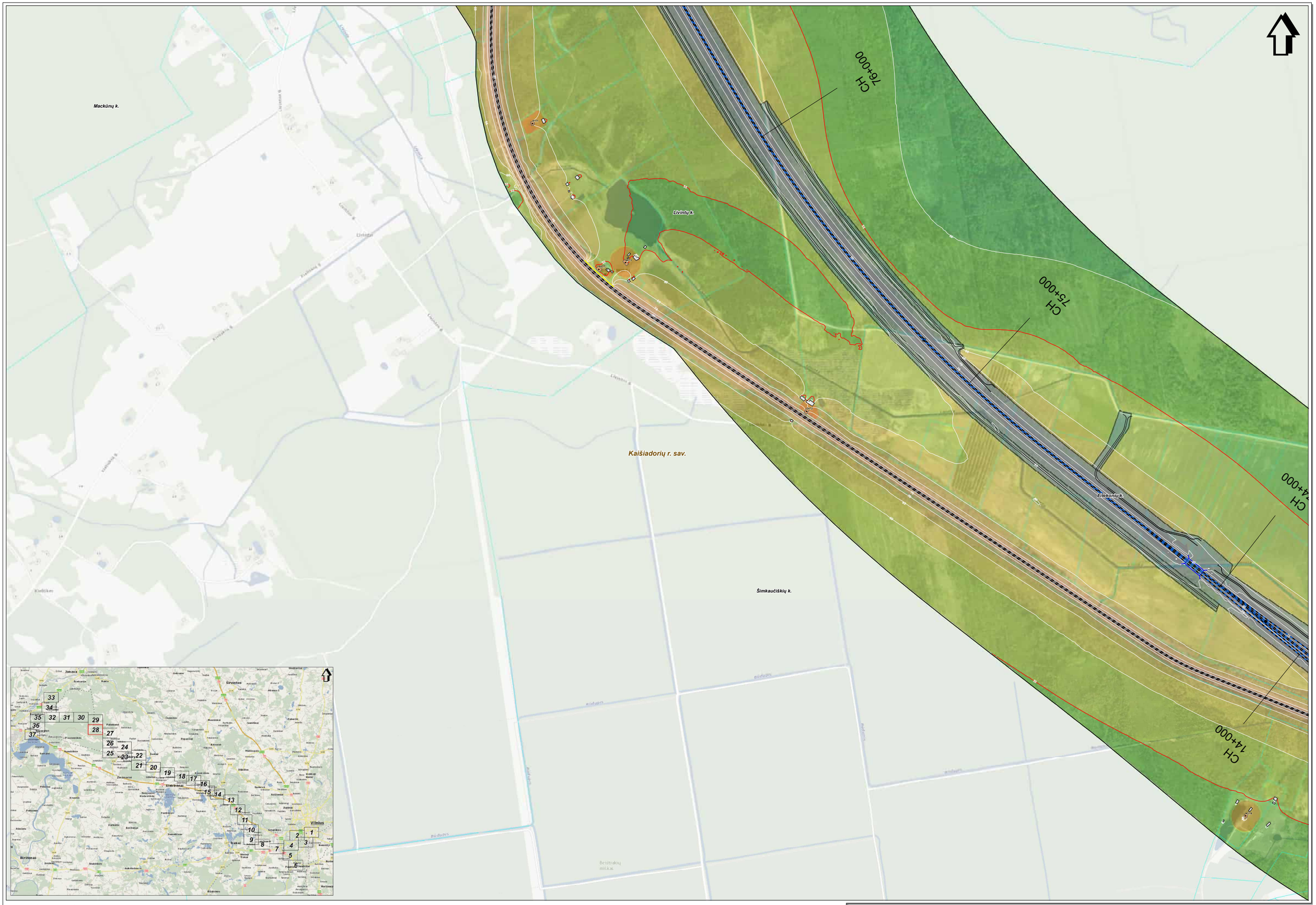
Macėkūnų k.
Livintų k.
Kaišiadorių r. sav.
Šimkaučiškių k.
Eitekonių k.
Beistrakių miškas
CH 76+000
CH 75+000
CH 74+000
CH 14+000
Jonava
Širvintos
Vilnius
Elektrėnai
Trakai
Birštonas
Kaišiadorys
Kaišiadorio g.
Kaišiadorio g.
Kaišiadorio g.

SWECO
© UAB "Sweco Lietuva", 2024
Ūkio g. 4, LT-08234 Vilnius
Tel. (8 5) 262 2501
www.sweco.lt

Žemėlapio sudėtyje panaudota:
© Lietuvos Respublika, Valstybės žemės ūkio paslaugų agentūra, 2021;
© DJ Pakeitėsis jokiais, 2000-01-31 Vilniaus ziemas, 3351LT2DIR53000-V
© Nacionalinė žemės tarnyba prie ŽŪM, 1998-2000;DR71GLT
© Nacionalinė žemės tarnyba prie ŽŪM, 2005-2011;Aukštų ir gatvių duomenys.
© VI Registrų Centras, 2011;Lietuvos Respublikos saugomų teritorijų valstybės kadastro duomenys.
© Valstybinė saugomų teritorijų tarnyba prie Aplinkos ministerijos, 2008

Mastelis 1:5000
50 0 50 100 metrų

Projekto "Rail Baltica" geležinkelio linijos Kaunas - Vilnius susisiekimo komunikacijų inžinerinės infrastruktūros vystymo planas ir poveikio aplinkai vertinimas.
Planuojamos situacijos (2056 m.) geležinkelio transporto sukeliamo triukšmo sklaidos modeliavimo rezultatų schema (I.naktis).

Lapas Nr. 29

Žemėlapio sudėtyje panaudota:
© GIAS mini-Baltic, 2010©Aplinkos rėjonai aerovaizdžiai, 2001
© Nacionalinė žemės tarnyba prie ŽŪM, 1998-2000,©ORTOFOTO 2004/2005/2006 V
© Nacionalinė žemės tarnyba prie ŽŪM, 1998-2000,©ORTHO2
© Nacionalinė žemės tarnyba prie ŽŪM, 2000-2011 Ašinės ir gelžio duomenys.
© LT-Regitra, Centras, 2011,©Lietuvos Respublikos žaugumų teritorijų vaizdinės ikiteisinės duomenys.
© Valstybės saugomų teritorijų tarnyba prie Aplinkos ministerijos, 2008

SWECO
©UAB "Sweco Lietuva", 2024
Ozo g. 12A, LT-08200 Vilnius
Tel. (8 5) 212 07 80
www.sweco.lt

Mastelis 1:5000
50 0 50 100 metrų

Projekto "Rail Baltica" geležinkelio linijos Kaunas - Vilnius susisiekimo komunikacijų inžinerinės infrastruktūros vystymo planas ir poveikio aplinkai vertinimas.
Planuojamos situacijos (2056 m.) geležinkelio transporto sukeliamo triukšmo sklaidos modeliavimo rezultatų schema (I.naktis).

Lapas Nr. 30

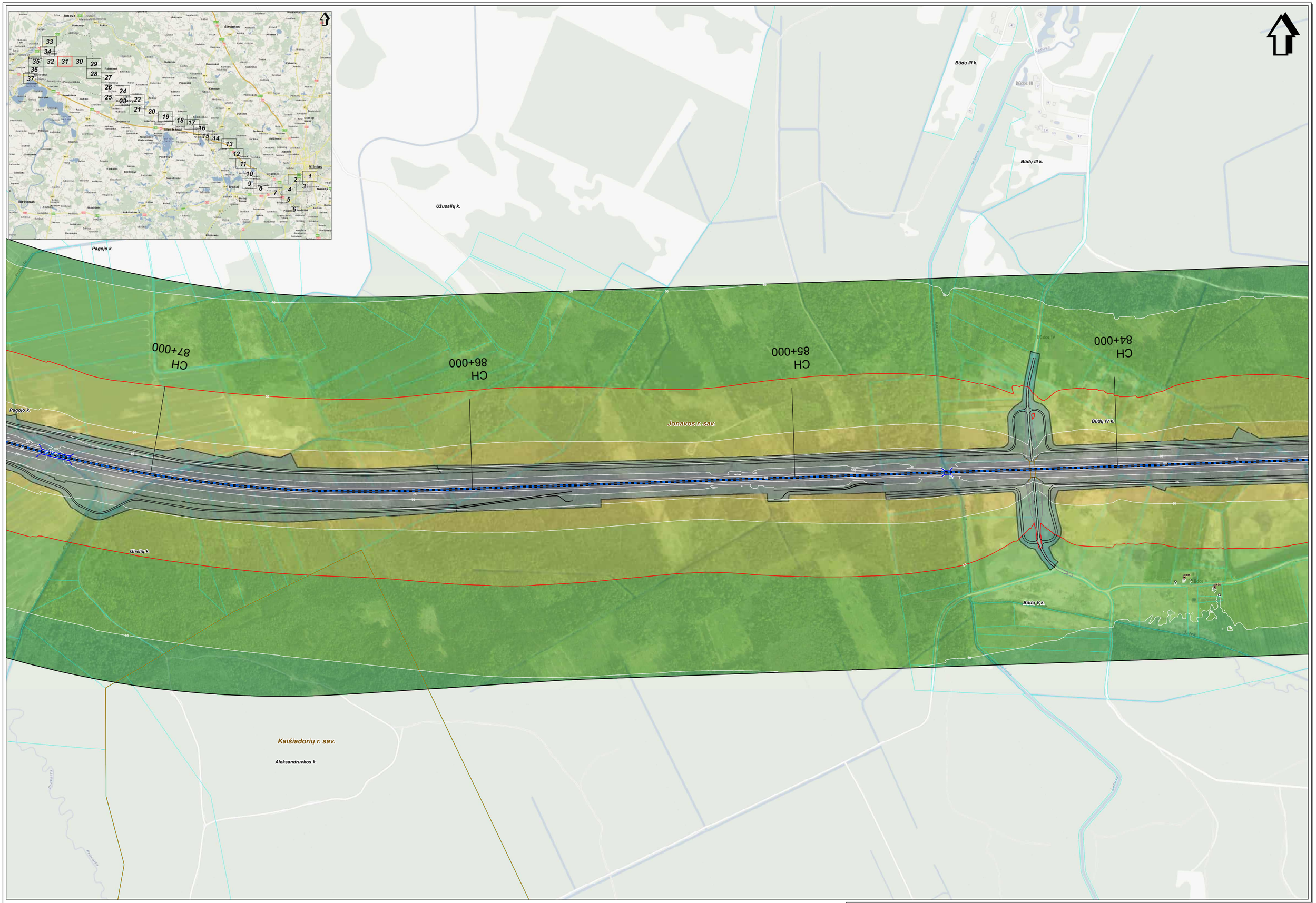

SWECO
© UAB "Sweco Lietuva", 2024
Gen. Sūkio g. 11, LT-09312 Vilnius
Tel. (8 5) 262 2021
www.sweco.lt

Žemėlapio sudėtyje panaudoti:
© Lietuvos Respublikos teisės aktais saugomi duomenys, 2021
© DJ Pamatinis planas, 2000-06-30 Vilniaus planas, 2001 LT2DK50000-V
© Nacionalinė žemės tarnyba prie ŽŪM, 1998-2005 ORTHO7
© Valstybės saugomų teritorijų tarnyba prie ĖIM, 2008 Natura 2000
© VI Regėjimo Centras, 2011 Lietuvos Respublikos saugomų teritorijų vektoriniai duomenys.
© Valstybės saugomų teritorijų tarnyba prie Aplinkos ministerijos, 2008

Mastelis 1:5000
50 0 50 100 metrų

Projekto "Rail Baltica" geležinkelio linijos Kaunas - Vilnius susisiekimo komunikacijų inžinerinės infrastruktūros vystymo planas ir poveikio aplinkai vertinimas.
Planuojamos situacijos (2056 m.) geležinkelio transporto sukeliamo triukšmo sklaidos modeliavimo rezultatų schema (L.naktis).

Lapas Nr. 31

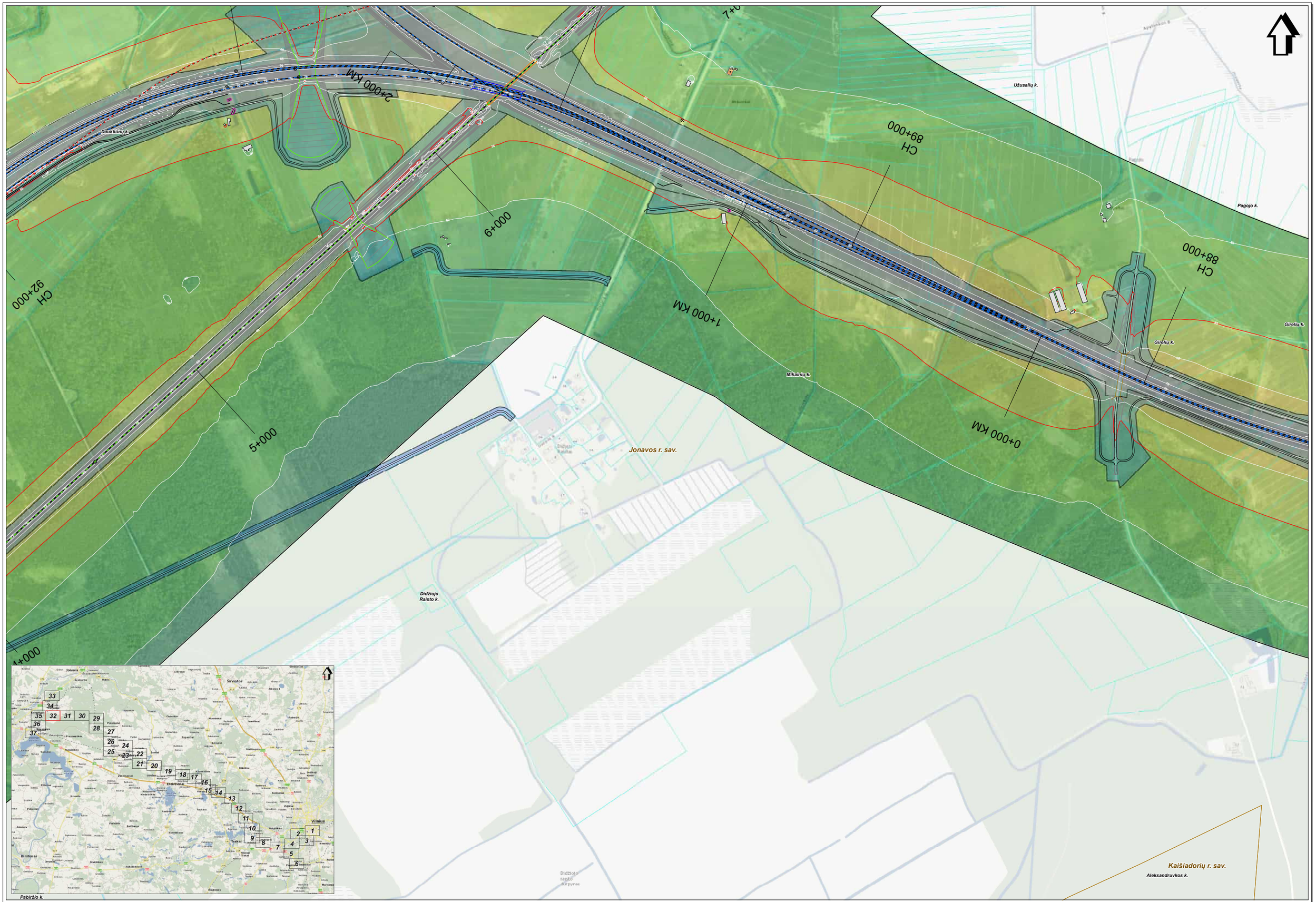
7+000
2+000 KM
Dauklėnų k.
6+000
CH 92+000
5+000
4+000
1+000 KM
CH 89+000
Užusalių k.
Pagojo k.
CH 88+000
Girelių k.
Girelių k.
Mikainių k.
0+000 KM
Jonavos r. sav.
Didžiojo Raisto k.
Didžiojo raisto skirpynas
Kaišiadorių r. sav.
Aleksandruvkos k.
Pabiržio k.
Jonava
Sirvintos
Vilnius
Elektrėnai
Trakai
Birštonas
Kaišiadorys
Žeimelis sudėtyvui žemėlapiai:
© Lietuvos Respublikos Vyriausybės nutarimo skaitmeninė versija, 2001
© D.Palievskis piešinys, 2000-05 © Vilniaus planas, 3001 LT/ZBR30000-V
© Nacionalinė žemės tarnyba prie ŽŪM, 1998-2005 DR71527
© Nacionalinė žemės tarnyba prie ŽŪM, 2005-2011 Arkeas ir geriausi duomenys.
© VI Registrų Centras, 2011 Lietuvos Respublikos aeronaviginės informacijos valstybės duomenys.
© Valstybinė saugomų teritorijų tarnyba prie Aplinkos ministerijos, 2008
SWECO
© UAB "Sweco Lietuva", 2024
Olimpo g. 3, LT-09312 Vilnius
Tel. (8 5) 262 2001
www.sweco.lt
Mastelis 1:5000
50 0 50 100 metrų
Projekto "Rail Baltica" geležinkelio linijos Kaunas - Vilnius susisiekimo komunikacijų inžinerinės infrastruktūros vystymo planas ir poveikio aplinkai vertinimas.
Planuojamos situacijos (2056 m.) geležinkelio transporto sukeliamo triukšmo sklaidos modeliavimo rezultatų schema (L.naktis).
Lapas Nr. 32

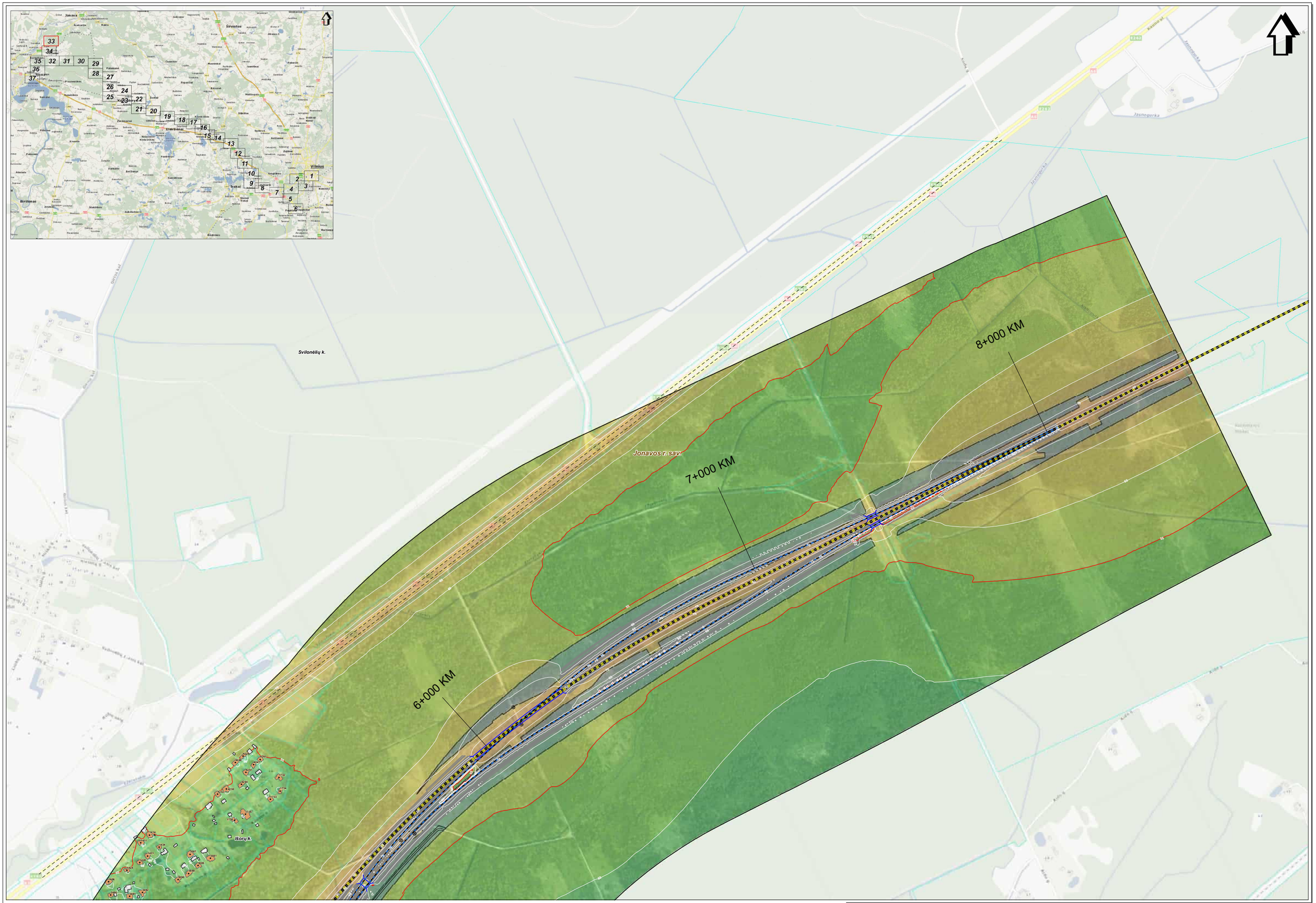
8+000 KM
7+000 KM
6+000 KM
Jonavos r. sav.
Svilonėlių k.
Išorių k.
Jonava
Širvintos
Vilnius
Elektrėnai
Trakai
Birštonas
Jašnogurka
Kauno g.
Ovinio kel.
Kalno g.
Aukštoji g.
Aukštaitės g.
Aukštaitės g.
Aukštaitės

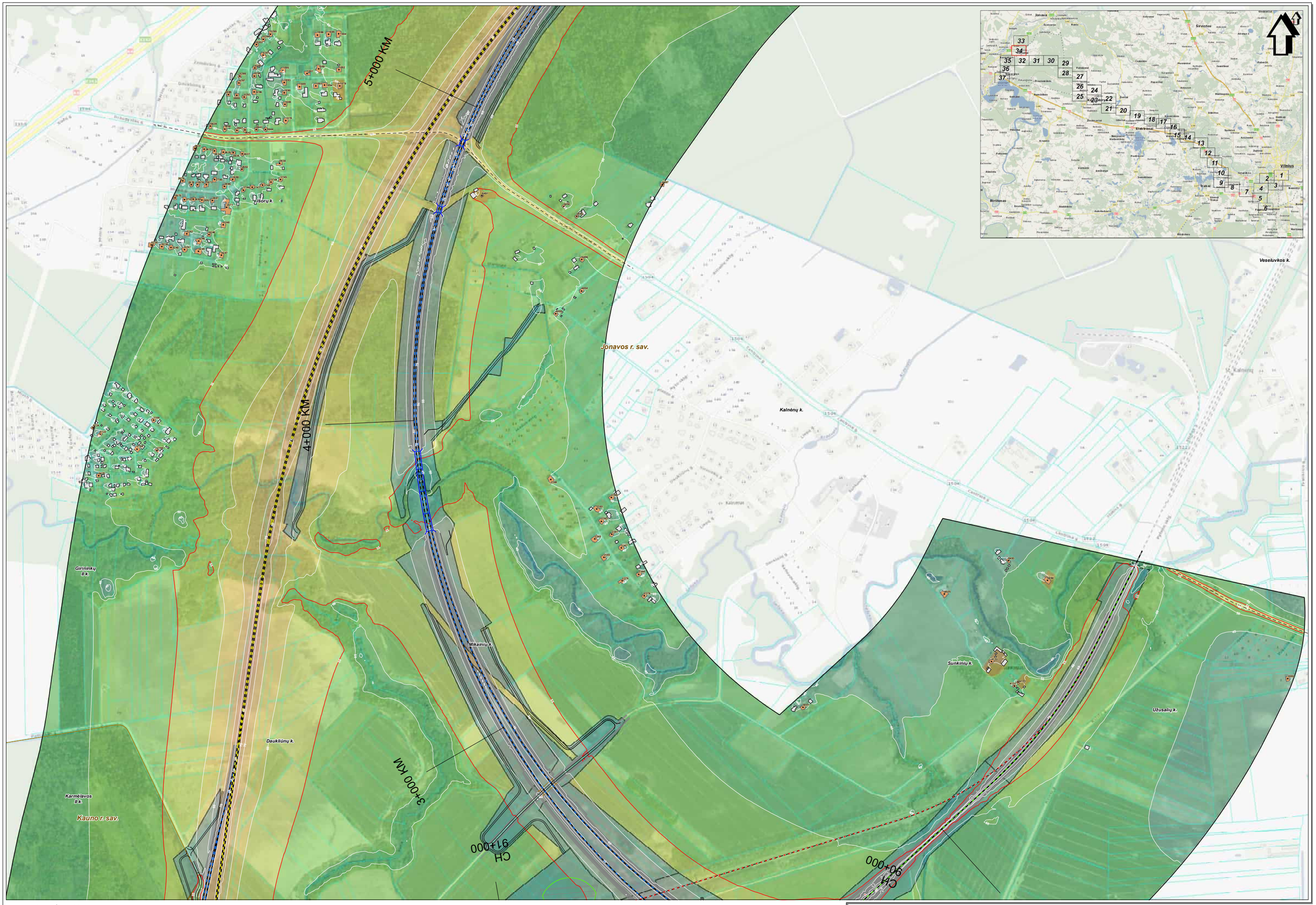

SWECO
SWECO LIETUVA, UAB
Ozo g. 10A LT-08200 Vilnius
Tel. (8 5) 262 2001
www.sweco.lt

Žemėlapio sudėtinių panaudotos:
© LGDC Info Baltic, 2010;Sukurtųjų; ojono sienotojai, 2001;
© SJ Parevaldo planai, 2005;© SJ Vilnius planai, 2007;LTDBK50000-V
© Nacionalinė žemės tarnyba prie ŽŪM, 1999-2005;ORTho;T
© Nacionalinė žemės tarnyba prie ŽŪM, 2005-2011;Aitvaru v galiu duomenys;
© Valstybės saugomų teritorijų tarnyba prie Aplinkos ministerijos, 2008;Saugomų teritorijų sedestro duomenys;
© Valstybinė saugomų teritorijų tarnyba prie Aplinkos ministerijos, 2008

Mastelis 1:5000
50 0 50 100 metrų

Projekto "Rail Baltica" geležinkelio linijos Kaunas - Vilnius susisiekimo komunikacijų inžinerinės infrastruktūros vystymo planas ir poveikio aplinkai vertinimas.
Planuojamos situacijos (2056 m.) geležinkelio transporto sukeliamo triukšmo sklaidos modeliavimo rezultatų schema (Lnaktis).

Lapas Nr. 34

Karmėlavos II k.
Kauno r. sav.
Karmėlavos mstl.
1+000
2+000
3+000
CH 93+000
CH 94+000
Daukliūnų k.
Jonavos r. sav.
Didžiojo Raisto k.
Pabiržio k.
Sergėičių II k.
Kauno r. sav.
Pabiržio k.
Jonava
Širvintos
Vilnius
Trakai
Elektrėnai
Birštonas
Kaišiadorys
Žeimelis
Kėdainiai
Šventoji
Ukmergė
Kaišiadorys
Kaunas
Kaunas
Kaišiadorys
Kaišiadorys
Kaišiadorys

SWECO
© UAB "Sweco Lietuva", 2024
Gėlės g. 12A, LT-08200 Vilnius
Tel. (8 5) 262 2321
www.sweco.lt

Žemėlapio sudarymui panaudota:
© LĖNĖ NRT duomenų bazės, 2010-04 kartografinės informacijos sąvaiko, 2001
© ELF Panevėžio paviras, 2000-05-30 Vilniaus paviras, 2001-LT/ZBK50000-V
© Nacionalinė žemės tarnyba prie ŽŪM, 1998-2000-DR1000
© Valstybės įmonė Registrų centras, 2011 Lietuvos Respublikos savivaldybių teritorijų vektoriniai duomenys
© LT-Regionų Centras, 2011 Lietuvos Respublikos savivaldybių teritorijų vektoriniai duomenys
© Valstybinė kaupiamųjų teritorijų tarnyba prie Aplinkos ministerijos, 2008

Mastelis 1:5000
50 0 50 100 metrų

Projekto "Rail Baltica" geležinkelio linijos Kaunas - Vilnius susisiekimo komunikacijų inžinerinės infrastruktūros vystymo planas ir poveikio aplinkai vertinimas.
Planuojamos situacijos (2056 m.) geležinkelio transporto sukeliamo triukšmo sklaidos modeliavimo rezultatų schema (I.naktis).

Lapas Nr. 36

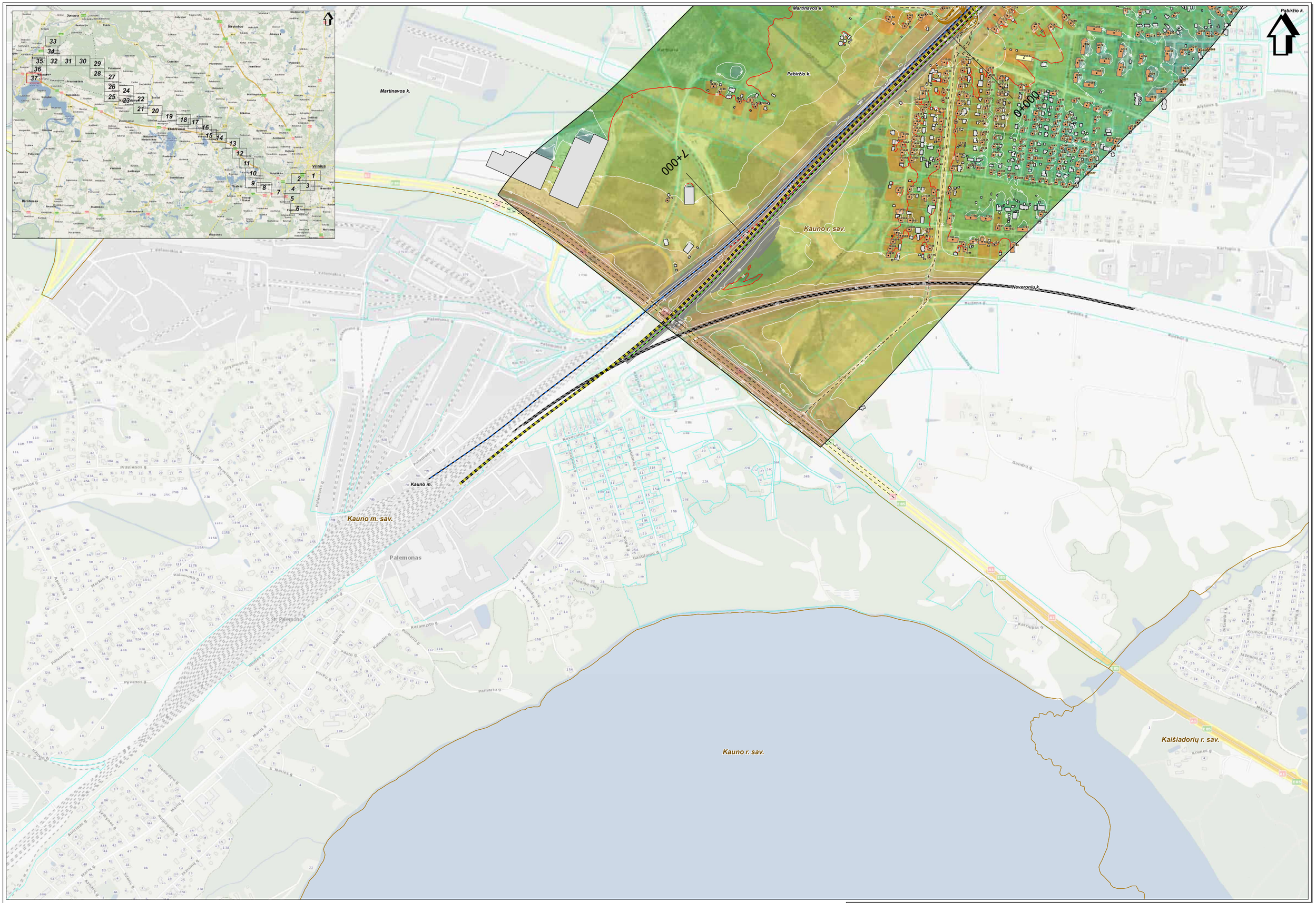

SWECO
Kvalitė Tiesioj Laikyt. 2024
Gos g. 12A, LT-08200 Vilnius
Tel. (8 5) 212 3 321
www.sweco.lt

Žemėlapio sudėtyje panaudota:
© GIS6 mini-Baltic, 2010©Aplinkos apsaugos agentūra, 2020
© Lietuvos Respublikos Aplinkos ministerija, 2020©Lietuvos Respublika, 2020©KS3000
© Nacionalinė žemės tarnyba prie ŽŪM, 1998-2000,2007©LST
© Nacionalinė žemės tarnyba prie ŽŪM, 2000-2011©Adresų ir gatvių duomenys.
© UAB Regitra Centras, 2011©Lietuvos Respublikos žaugumų teritorijų valstybinė kadastro duomenys.
© Valstybinė saugomų teritorijų tarnyba prie Aplinkos ministerijos, 2008

Mastelis 1:5000

50 0 50 100 metrų

Projekto "Rail Baltica" geležinkelio linijos Kaunas - Vilnius susisiekimo komunikacijų inžinerinės infrastruktūros vystymo planas ir poveikio aplinkai vertinimas.
Planuojamos situacijos (2056 m.) geležinkelio transporto sukeliamo triukšmo skaidos modeliavimo rezultatų schema (I.naktis).

Lapas Nr. 37

GRAFINIS PRIEDAS NR. 12.28

Planuojama 2056 m. situacija įvertinus foninius triukšmo šaltinius: Ldvn

SWECO
Gulbės "Swecos" centras, 2024
Ūsų g. 12A, LT-08200 Vilnius
Tel. (8 5) 262 2501
www.sweco.lt

Žemėlapio sudėtyje panaudotos:
© UAB Intl data, 2010;Eurostatų rajono skaitiklyba, 2001;
© IŠ Panevėžio planas, 2000;© IŠ Vilniaus planas, 2011;LT2DKS5000-V
© Lietuvos Respublika, 2011;© IŠ Kauno planas, 2011;
© Nacionalinė žemės tarnyba prie ŽŪM, 2005-2011;Adresų ir gatvių duomenys;
© VI Registrų Centras, 2011;Lietuvos Respublikos saugomų teritorijų valstybės kadastro duomenys;
© Valstybinė saugomų teritorijų tarnyba prie Aplinkos ministerijos, 2008

Projekto "Rail Baltica" geležinkelio linijos Kaunas - Vilnius susisiekimo komunikacijų inžinerinės infrastruktūros vystymo planas ir poveikio aplinkai vertinimas.
Planuojamos situacijos (2056 m.) geležinkelio transporto sukeliamo triukšmo sklaidos modeliavimo rezultatų schema (Ldvn).

Lapas Nr. 1

SWECO
©UAB "Sweco Lietuva", 2024
Ūdo g. 12A, LT-08200 Vilnius
Tel. (8 5) 262 2021
www.sweco.lt

Žemėlapio sudėtyje panaudota:
© UAB Intl Baltic, 2010;Eskvadrilė; rajono savivaldybė, 2001;
© 5) Panevėžio planas, 2000;© 3) Vilniaus planas, 2011;1726KS0000-V
© Lietuvos Respublikos LKS 94 projekcijos ortofotografija, 2007;
© Nacionalinė žemės tarnyba prie ŽŪM, 2005-2011;Atlikę ir gėrę duomenys;
© VI Registrų Centras, 2011;Lietuvos Respublikos saugomų teritorijų valstybės kadastro duomenys;
© Valstybinė saugomų teritorijų tarnyba prie Aplinkos ministerijos, 2008

Mastelis 1:5000
50 0 50 100 metrų

Projekto "Rail Baltica" geležinkelio linijos Kaunas - Vilnius susisiekimo komunikacijų inžinerinės infrastruktūros vystymo planas ir poveikio aplinkai vertinimas.
Planuojamos situacijos (2056 m.) geležinkelio transporto sukeliamo triukšmo sklaidos modeliavimo rezultatų schema (Ldvn).

Lapas Nr. 2

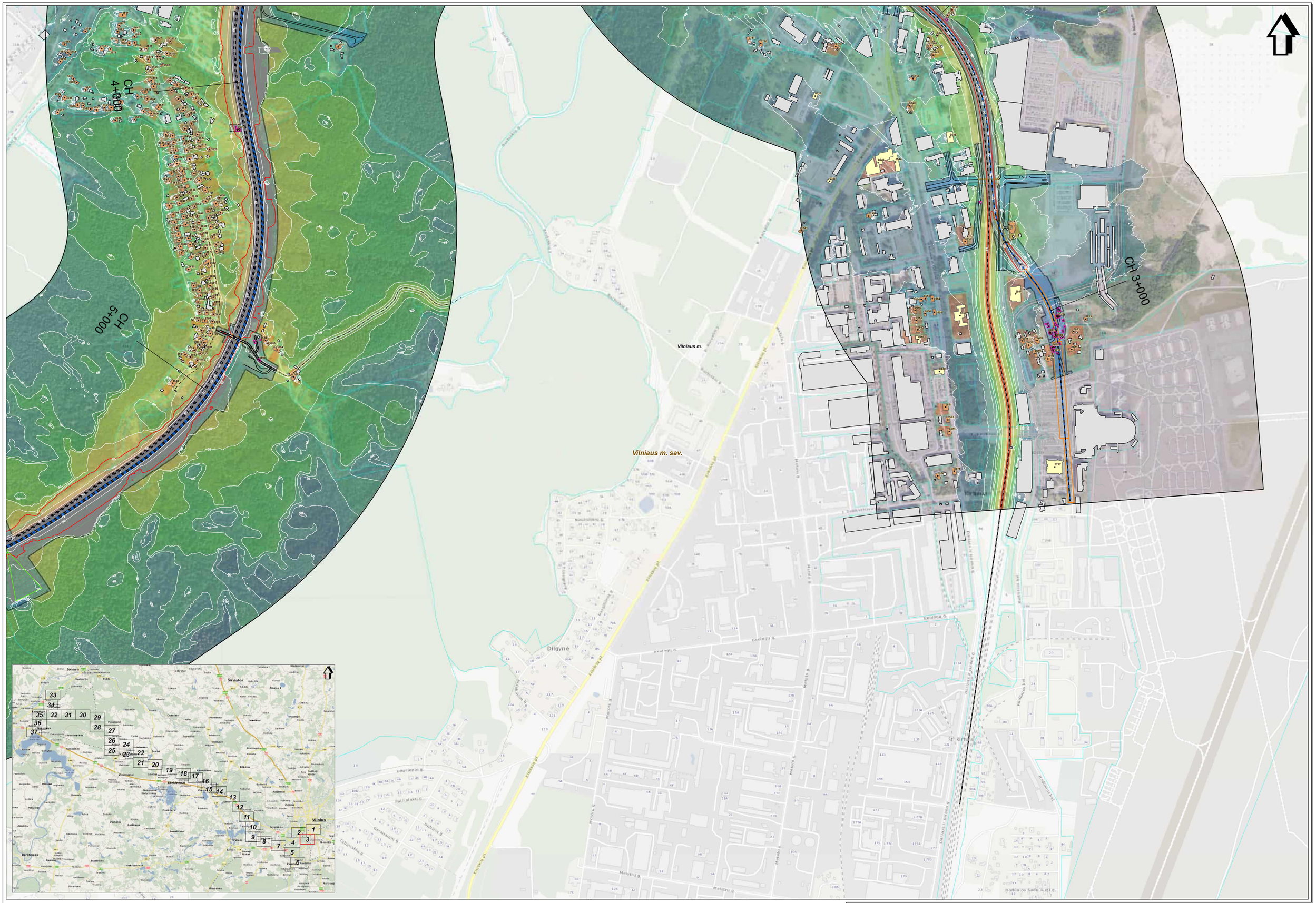
CH 4+000
CH 5+000
CH 3+000
Vilniaus m.
Vilniaus m. sav.
Dilgynė
Kirtimai
Geologų g.
Metalo g.
Meistrų g.
Kodėnos Sodų 4-oji g.
Jonava
Širvintos
Vilnius
Birštonas
Kaišiadorys
Trakai
Elektrėnai
Žeimenis
Dūkštos
Nemenčinė
Paneriai
Pagiriai
Rudamina
Rodūnios
Lazdynai
Šeškinė
Šnipiškės
Žvėrynas
Naujininkai
Karoliniškės
Fabijoniškės
Šeškinės

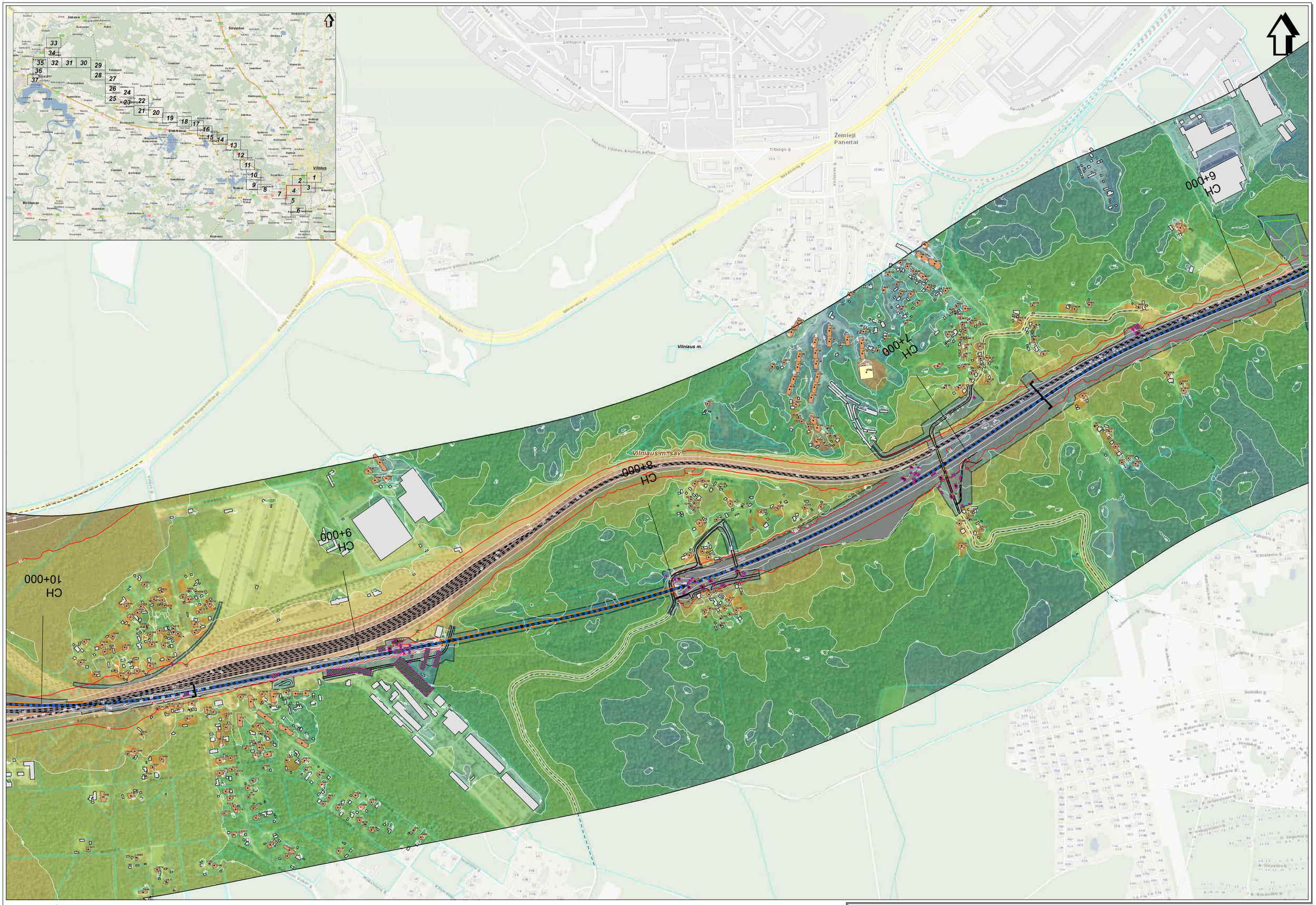

SWECO
© UAB "Sweco Lietuva", 2024
Olio g. 6, LT-01112 Vilnius
Tel. (8 5) 262 2300
www.sweco.lt

Žemėlapio sudėtyje panaudota:
© Lietuvos Respublikos Aplinkos ministerija nipono savivaldybė, 2001
© D.Paleviciaus įmonė, 2006-06 ©Vilniaus planas, 3001LT2DP43000-V
© Nacionalinė žemės tarnyba prie ŽŪM, 1998-2005;DRT10LT
© Nacionalinė žemės tarnyba prie ŽŪM, 2005-2011;Arkaą ir gatvių duomenys
© VI Registrų Centras, 2011;Lietuvos Respublikos aerogeno teritorijų vaizdinės skaitmeninės duomenys.
© Valstybinė saugomų teritorijų tarnyba prie Aplinkos ministerijos, 2008

Mastelis 1:5000

50 0 50 100 metrų

Projekto "Rail Baltica" geležinkelio linijos Kaunas - Vilnius susisiekimo komunikacijų inžinerinės infrastruktūros vystymo planas ir poveikio aplinkai vertinimas.
Planuojamos situacijos (2056 m.) geležinkelio transporto sukeliamo triukšmo sklaidos modeliavimo rezultatų schema (Ldvn).

Lapas Nr. 4

CH 4+000

CH 5+000

CH 6+000

CH 7+000

Vilniaus m.

Vilniaus m. sav.

Rainėliai

Baltosios Vokės k.

Vilniaus r. sav.

Jonava

Sirvintos

Vilnius

Trakai

Elektrėnai

Širvintos

Šalčininkai

Ukmergė

Kaišiadorys

Kalvarija

Kudirkos

Marijampolė

Pagėgiai

Šilutė

Šilalė

Tauragė

Jurbarkas

Raseiniai

Kelmė

Pakruojis

Joniškis

Šiauliai

Mažeikiai

Telšiai

Plungė

Kretinga

Klaipėda

Rietavas

Skuodas

Mažeikiai

Biržai

Pasvalys

Panevėžys

Kėdainiai

Kaunas

Prienai

Alytus

Lazdijai

Druskininkai

Varėna

Šilutė

Šilalė

Tauragė

Jurbarkas

Raseiniai

Kelmė

Pakruojis

Joniškis

Šiauliai

Mažeikiai

Telšiai

Plungė

Kretinga

Klaipėda

Rietavas

Skuodas

Mažeikiai

Biržai

Pasvalys

Panevėžys

Kėdainiai

Kaunas

Prienai

Alytus

Lazdijai

Druskininkai

Varėna

33 34 35 32 31 30 29 36 28 37 27 26 25 24 23 22 21 20 19 18 17 16 15 14 13 12 11 10 9 8 7 6 5 4 3 2 1

SWECO

© UAB "Sweco Lietuva", 2024
Čiurlionio g. 21/27, LT-03100 Vilnius
Tel. (8 5) 262 2000
www.sweco.lt

Žemėlapio sudėtyje panaudota:
© Lietuvos Respublikos Aplinkos ministrijos rajono savivaldybės, 2001;
© SJ Parkwaida planas, 2006-06-30 Gilinsa planas, 3351LT2BP33000-V;
© Nacionalinė žemės tarnyba prie ŽŪM, 1998-2005;DR71527;
© Nacionalinė žemės tarnyba prie ŽŪM, 2005-2011 Arkeas v geriausi duomenys;
© VI Regitra Centras, 2011;Lietuvos Respublikos saugomų teritorijų valstybės kadastro duomenys;
© Valstybinė saugomų teritorijų tarnyba prie Aplinkos ministerijos, 2008

Mastelis 1:5000

50 0 50 100 metrų

Projekto "Rail Baltica" geležinkelio linijos Kaunas - Vilnius susisiekimo komunikacijų inžinerinės infrastruktūros vystymo planas ir poveikio aplinkai vertinimas.
Planuojamos situacijos (2056 m.) geležinkelio transporto sukeliamo triukšmo sklaidos modeliavimo rezultatų schema (Ldvn).

Lapas Nr. 5

Baltosios Vokės k.

CH 8+000

Vilniaus m. sav.

Vilniaus m.

Vilniaus m. sav.

CH 9+000

Vilniaus r. sav.

Juodšilių k.

Vilniaus r. sav.

Pagirių k.

Baltosios Vokės k.

CH 10+000

Vilniaus m. sav.

Pagiriai

Melekonių k.

Juodšilių k.

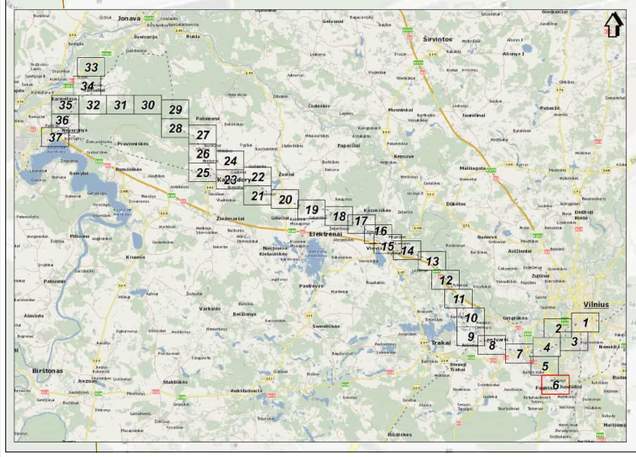

SWECO
© UAB "Sweco Lietuva", 2024
Gedimino g. 27, LT-01103 Vilnius
Tel. (8 5) 262 2501
www.sweco.lt

Žemėlapio sudėtyje panaudota:
© Lietuvos Respublikos Aplinkos ministerija, nejmo sertifikatas, 2021
© DJ Pamatuotis planas, 2000-01-20 Vilniaus planas, 2001 LT-DBK5000-V
© Nacionalinė žemės tarnyba prie ŽŪM, 1998-2005,DR1:1m
© Valstybės geodezinės ir kartografijos tarnyba, 2006 Topografinės ir geriųjų duomenys
© LR Ryšių Centras, 2011 Lietuvos Respublikos saugomų teritorijų vietoje kadastro duomenys.
© Valstybinė saugomų teritorijų tarnyba prie Aplinkos ministerijos, 2008

Mastelis 1:5000

50 0 50 100 metrų

Projekto "Rail Baltica" geležinkelio linijos Kaunas - Vilnius susisiekimo komunikacijų inžinerinės infrastruktūros vystymo planas ir poveikio aplinkai vertinimas.
Planuojamos situacijos (2056 m.) geležinkelio transporto sukeliamo triukšmo sklaidos modeliavimo rezultatų schema (Ldvn).

Lapas Nr. 6

CH 14+000
CH 13+000
CH 12+000
CH 11+000
CH 0+000
CH 1+000
CH 2+000
CH 3+000
Gurelių k.
Vilniaus m.
Vilniaus m. sav.
Trakų
Vokės k.
Gurelial
Jonava
Sirvintos
Vilnius
Trakai
Elektrėnai
Birštonas
Varėna
Kaišiadorys
Ukmergė
Šalčininkai
Šventoji
Nemenčinė
Rūdininkai
Lentvaris
Paneriai
Buivydai
Pabradė
Dieveniškės
Nemenčia
Rudamina
Aukštadvaris
Gelvonai
Semeliškės
Dukstynos
Kyvoliai
Kalvarija
Kaišiadorys
Ukmergė

Naujojo Lentvario k.

Bališkių k.

Bališkės

Maciliškių k.

Traku r. sav.

Lentvario m.

Gurelių k.

Vilniaus m. sav.

Vaidegių k.

Užukampio k.

Traku Vokės k.

Dobrovolės k.

CH 18+000

CH 17+000

CH 16+000

CH 15+000

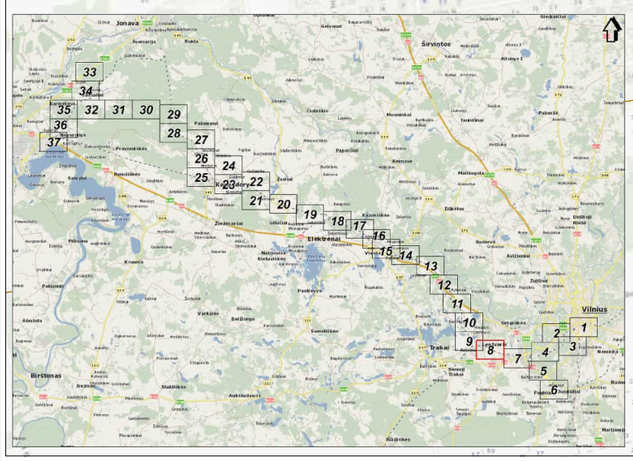

SWECO
© UAB "Sweco Lietuva", 2009
Ozo g. 12A, LT-08200 Vilnius
Tel. (8 5) 262 2501
www.sweco.lt

Žemėlapio sudėtyjame panaudota:
© UAB Info Baltic, 2010 Dokumentų rengimo sanaudoje, 2001
© Valstybės žemės tarnyba prie ŽŪM, 1998-2000 ortofotografija, 1:10 000/1:5000 V
© Geocentrai žemės tarnyba prie ŽŪM, 1998-2000 DMT/DZ
© Nacionalinė žemės tarnyba prie ŽŪM, 2000-2011 Adresų r-gakrų duomenys.
© VI Registrų Centras, 2011 Lietuvos Respublikos žemėlapių teritorijų valdymas kadastro duomenys.
© Valstybinė saugomų teritorijų tarnyba prie Aplinkos ministerijos, 2008

Mastelis 1:5000

50 0 50 100 metrų

Projekto "Rail Baltica" geležinkelio linijos Kaunas - Vilnius susisiekimo komunikacijų inžinerinės infrastruktūros vystymo planas ir poveikio aplinkai vertinimas.
Planuojamos situacijos (2056 m.) geležinkelio transporto sukeliamo triukšmo sklaidos modeliavimo rezultatų schema (Ldvn).

Lapas Nr. 8

Kariotiškių k.

Girininkų k.

Naujojo Lentvario k.

Lentvario k.

Matiškės k.

Trakų r. sav.

Lentvario m.

Skynimų k.

Račkūnų k.

CH 20+000

CH 19+000

CH 18+000

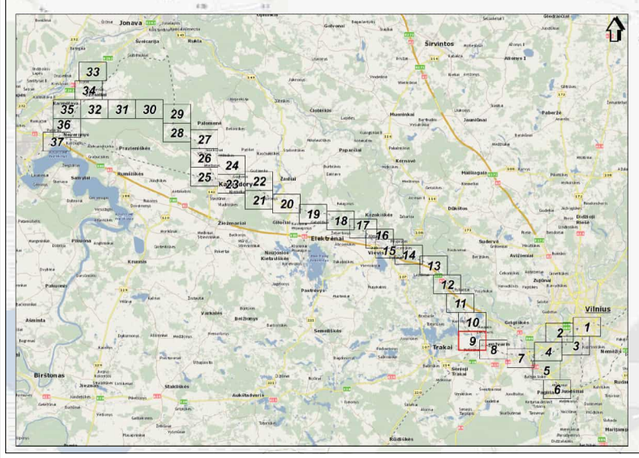
Jonava
Kaunas
Kėdainiai
Šiauliai
Panevėžys
Šiauliai
Šilutė
Klaipėda
Tauragė
Telšiai
Mažeikiai
Plungė
Kretinga
Palanga
Šilalė
Raseiniai
Kelmė
Tauragė
Šilalė
Šilutė
Pagėgiai
Šilutė
Šilutė
Šilutė

Padvariškių k.

Šeškovškių k.

Molėvėnų k.

CH 23+000

Užukulpio k.

Kiemeliškių k.

Trakų r. sav.

Kariotiškių k.

CH 22+000

Karpiškių k.

Naujojo Lentvario k.

Girininkų k.

Lentvario k.

Lentvario m.

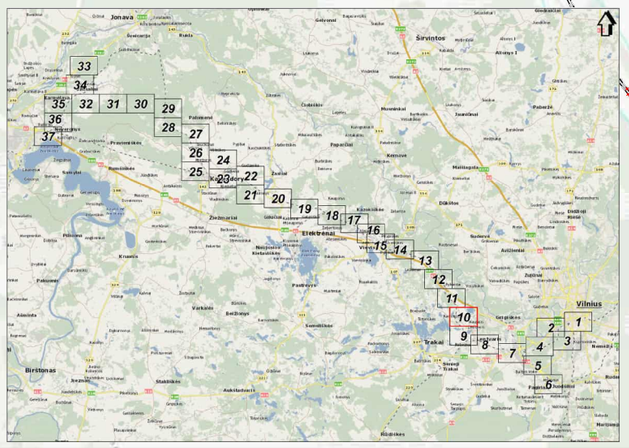

SWECO
© UAB "Sweco Lietuva", 2024
Gedimino pr. 27, LT-01103 Vilnius
Tel. (8 5) 262 2501
www.sweco.lt

Žemėlapio sudėtyje panaudoti:
© Valstybės žemės tarnybos prie Žemės ūkio ministerijos nejonės skrendančios, 2021
© DJ Panevėžio planas, 2000-06-30 Vilniaus planas, 2001-LT2DP/30000-V
© Nacionalinė žemės tarnyba prie ŽŪM, 1998-2005,DR1:1027
© Lietuvos Respublikos Aplinkos ministerija, 2006 Topografinė informacija
© LR Registrų Centras, 2011 Lietuvos Respublikos žemėlapių teritorijų vektoriniai kadastro duomenys.
© Valstybinės saugomų teritorijų tarnyba prie Aplinkos ministerijos, 2006

Mastelis 1:5000

50 0 50 100 metrų

Projekto "Rail Baltica" geležinkelio linijos Kaunas - Vilnius susisiekimo komunikacijų inžinerinės infrastruktūros vystymo planas ir poveikio aplinkai vertinimas.
Planuojamos situacijos (2056 m.) geležinkelio transporto sukeliamo triukšmo sklaidos modeliavimo rezultatų schema (Ldvn).

Lapas Nr. 10

Žemųjų Semeniukų k.

Aukštųjų Semeniukų k.

Rykantų k.

CH 27+000

CH 26+000

CH 25+000

CH 24+000

Trakų r. sav.

Sausių k.

Maišinės k.

Lebedžių k.

Moluvėnų k.

Sellioviškių k.

Padvariškių k.

Jonava

Sirvintos

Elektrėnai

Vilnius

Širvintos

33 34 35 32 31 30 29 36 28 37 27 26 24 25 23 22 21 20 19 18 17 16 15 14 13 12 11 10 9 8 7 2 1 3 4 5 6

SWECO
©UAB "Sweco Lietuva", 2024
Gos g. 12A, LT-08200 Vilnius
Tel. (8 5) 262 2021
www.sweco.lt

Žemėlapio sudėtyje panaudota:
© UAB Info Baltic, 2010-04(vektoriųjų rajonų sienotąsa), 2021
© Nacionalinė žemės tarnyba prie ŽŪM, 1996-2000 ortofotonuotraukos GSKD5000-V
© Nacionalinė žemės tarnyba prie ŽŪM, 1996-2005,2007,2012
© Nacionalinė žemės tarnyba prie ŽŪM, 2005-2011 Aplinkos ir gelių duomenys.
© LT-Registrų Centras, 2011 Lietuvos Respublikos saugomų teritorijų valstybės kadastro duomenys.
© Valstybinės saugomų teritorijų tarnyba prie Aplinkos ministerijos, 2009

Mastelis 1:5000

50 0 50 100 metrų

Projekto "Rail Baltica" geležinkelio linijos Kaunas - Vilnius susisiekimo komunikacijų inžinerinės infrastruktūros vystymo planas ir poveikio aplinkai vertinimas.
Planuojamos situacijos (2056 m.) geležinkelio transporto sukeliamo triukšmo sklaidos modeliavimo rezultatų schema (Ldvn).

Lapas Nr. 11

Lazdėnų k.

Šiulgiškių k.

Elektrėnų sav.

Alksnos k.

Daubų vs.

Vingelių vs.

Jotelliūnų k.

Paneriškių k.

Vilniaus r. sav.

Trakų r. sav.

Balčiūnų k.

Rykantų k.

Žemųjų Semeniukų k.

Aukštųjų Semeniukų k.

CH 30+000

CH 29+000

CH 28+000

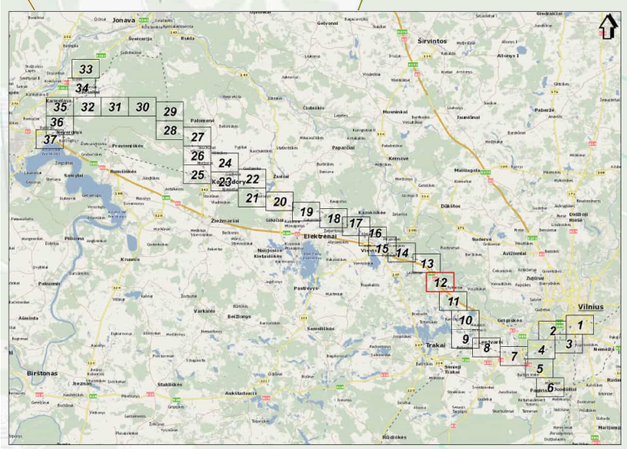

SWECO
©UAB "Sweco Lietuva", 2024
Ūsų g. 12A, LT-08200 Vilnius
Tel. +370 5 212 06 01
www.sweco.lt

Žemėlapio sudėtyje panaudota:
© ĮUAB Intl-Baltic, 2010©Aplinkotyrų rajono savivaldybė, 2021
© Nacionalinė žemės tarnyba prie ŽŪM, 1998-2000,©GEOBASE©GISKOSS©-V
© Nacionalinė žemės tarnyba prie ŽŪM, 1998-2000,©BITNET©
© Nacionalinė žemės tarnyba prie ŽŪM, 2000-2011 Aplinkos ir gamtos duomenys.
© LT-Registrų Centras, 2011©Lietuvos Respublikos žaisgrėnų teritorijų vaizdinės ieškoklės duomenys.
© Valstybinės saugomų teritorijų tarnyba prie Kraštotvarkos ministerijos, 2008

Mastelis 1:5000

50 0 50 100 metrų

Projekto "Rail Baltica" geležinkelio linijos Kaunas - Vilnius susisiekimo komunikacijų inžinerinės infrastruktūros vystymo planas ir poveikio aplinkai vertinimas.
Planuojamos situacijos (2056 m.) geležinkelio transporto sukeliamo triukšmo sklaidos modeliavimo rezultatų schema (Ldvn).

Lapas Nr. 12

Baltamiškio k.

CH 34+000

Kazimieriškių k.

Skirmantiškių k.

CH 33+000

Kragžlių vs.

Puzinavos k.

CH 0+000

Elektrėnų sav.

CH 32+000

Joteliūnų k.

Lazdėnų k.

CH 31+000

Šiulgiškių k.

Vingelių vs.

Paneriškių k.

Mastelis 1:5000

50 0 50 100 metrų

SWECO
© UAB "Sweco Lietuva", 2024
Gos. Ignalinos g. 54, LT-05131 Vilnius
Tel. (8 5) 262 2021
www.sweco.lt

Žemėlapio autoriniai pakaustai:
© Valstybės žemės tarnyba prie Aplinkos ministerijos, nijoms aerofotojuo, 2021;
© DJ Pakraščio planas, 2006-06 ©; Vilniaus planas, 2001 LT/ZBK50000-V
© Racionalaus žemės turėjimo prie ŽŪM, 1998-2005;DR71/67
© Valstybinės geodezijos ir kartografijos tarnyba, 2006
© LR Registrų Centras, 2010 Lietuvos Respublikos savivaldybių teritorijų valstybės kadastro duomenys;
© Valstybinė saugomų teritorijų tarnyba prie Aplinkos ministerijos, 2008

Projekto "Rail Baltica" geležinkelio linijos Kaunas - Vilnius susisiekimo komunikacijų inžinerinės infrastruktūros vystymo planas ir poveikio aplinkai vertinimas.
Planuojamos situacijos (2056 m.) geležinkelio transporto sukeliamo triukšmo sklaidos modeliavimo rezultatų schema (I.dvn).

Lapas Nr. 13

CH 38+000

CH 37+000

CH 36+000

CH 35+000

CH 4+000

CH 3+000

CH 2+000

CH 1+000

Šaltupės k.

Balceriškių k.

Varliškių k.

Eserinės vs.

Baltamiškio k.

Elektrėnų sav.

Dumbliko k.

Kazimieriškių k.

Malūnėlio k.

Skirmantiškių k.

Puzinavos k.

Lazdėnų k.

Mastelis 1:5000

50 0 50 100 metrų

SWECO
© UAB "Sweco Lietuva", 2024
Gen. direktorė Ilona Ivanauskienė
Tel. (5 2) 202 2021
www.sweco.lt

Žemėlapio autoriniai pareiškimai:
© Lietuvos Respublikos Aplinkos ministerija, nipvis aerofotojuostė, 2021;
© DJ Pakeisdis planas, 2006-06 ©; Vilniaus planas, 2001 LT/ZBK50000-V
© Nacionalinė žemės tarnyba prie ŽŪM, 1998-2005;DR71/027;
© Lietuvos Respublikos Aplinkos ministerija, 2006-2008;
© LR Ryšių Centras, 2010 Lietuvos Respublikos aerofotografinių vaizdų valstybės kadastro duomenys;
© Valstybinė saugomų teritorijų tarnyba prie Aplinkos ministerijos, 2008

Projekto "Rail Baltica" geležinkelio linijos Kaunas - Vilnius susisiekimo komunikacijų inžinerinės infrastruktūros vystymo planas ir poveikio aplinkai vertinimas.
Planuojamos situacijos (2056 m.) geležinkelio transporto sukeliamo triukšmo sklaidos modeliavimo rezultatų schema (Ldvn).

Lapas Nr. 14

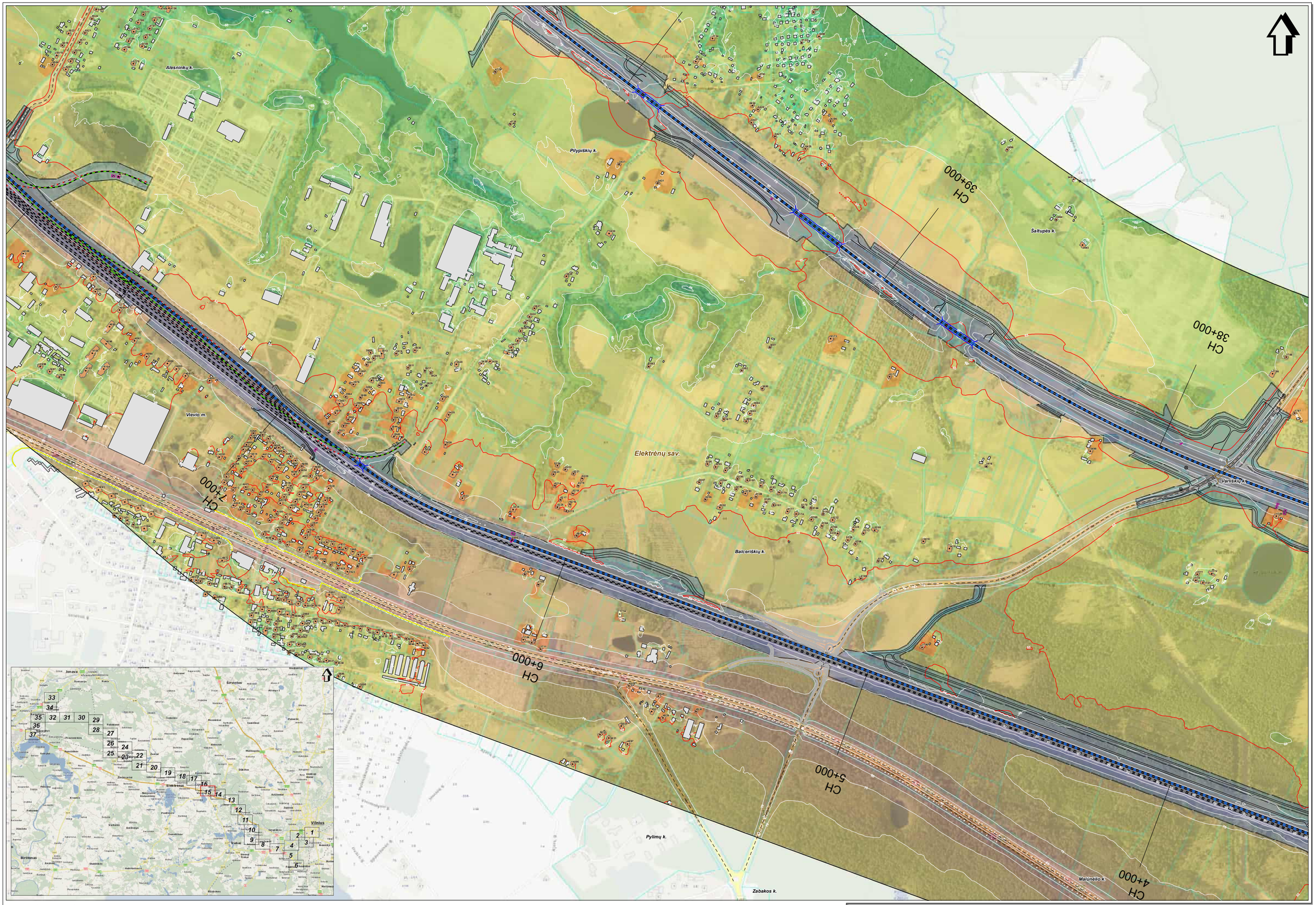
Alesninkų k.
Pilypiškių k.
Šaltupės k.
Vievio m.
Elektrėnų sav.
Varliškių k.
Balceriškių k.
Pylimų k.
Zabakos k.
Malūnėlio k.
CH 39+000
CH 38+000
CH 7+000
CH 6+000
CH 5+000
CH 4+000
Jonava
Širvintos
Vilnius
Elektrėnai
Trakai
Birštonas
Kaišiadorys
Kaunas
Kalvarija
Marijampolė
Kudirka
Pilviškiai
Vilkaviškis
Kybartai
Pagėgiai
Šilutė
Nemunas
Nerimas
Dubysa
Šventoji
Neris
Šventoji
Žeimena
Žeimena
Šventoji
Nemunas
Nemunas
Nemunas

SWECO
© UAB "Sweco Lietuva", 2024
Gėlės g. 12A, LT-08200 Vilnius
Tel. (8 5) 262 2321
www.sweco.lt

Žemėlapio sudarymui panaudota:
© LKMI Nint duomenų, 2010;©Aplinkos apsaugos agentūra, 2001;
© ELI Paleisvės planas, 2005;© SE Vilniaus uostas, 2001;LT28X0000-V
© Nacionalinė žemės tarnyba prie ŽŪM, 2000-2010;©Aplinkos apsaugos agentūra, 2001;
© Nacionalinė žemės tarnyba prie ŽŪM, 2000-2010;©Aplinkos apsaugos agentūra, 2001;
© LC/Regėjų Centras, 2011;©Lietuvos Respublikos saugomų teritorijų valstybės kadastro duomenys;
© Valstybinė saugomų teritorijų tarnyba prie Aplinkos ministerijos, 2002

Projekto "Rail Baltica" geležinkelio linijos Kaunas - Vilnius susisiekimo komunikacijų inžinerinės infrastruktūros vystymo planas ir poveikio aplinkai vertinimas.
Planuojamos situacijos (2056 m.) geležinkelio transporto sukeliamo triukšmo sklaidos modeliavimo rezultatų schema (Ldvn).

Lapas Nr. 16

SWECO
©UAB "Sweco Lietuva", 2009
Ozo g. 12A, LT-08200 Vilnius
Tel. (8 5) 262 2021
www.sweco.lt

Žemėlapio sudėtyje panaudota:
© UAB Hnit-Baltic, 2010 (Gatvėvardžių rajonai savivaldybėse, 2001)
© Valstybės žemės tarnyba prie ŽŪM, 1998-2000 (Topografinis žemėlapis M1:50000 -V
© Geodezinės žemės tarnyba prie ŽŪM, 1998-2005 (ORTHO LT)
© Nacionalinė žemės tarnyba prie ŽŪM, 2005-2011 Adresų ir gatvių duomenys.
© LR Registrų Centras, 2011 Lietuvos Respublikos savivaldybių teritorijų, vietovardžių ribų duomenys.
© Valstybinės saugomų teritorijų tarnyba prie Aplinkos ministerijos, 2009

Mastelis 1:5000
50 0 50 100 metrų

Projekto "Rail Baltica" geležinkelio linijos Kaunas - Vilnius susisiekimo komunikacijų inžinerinės infrastruktūros vystymo planas ir poveikio aplinkai vertinimas.
Planuojamos situacijos (2056 m.) geležinkelio transporto sukeliamo triukšmo sklaidos modeliavimo rezultatų schema (Ldvn).

Lapas Nr. 17

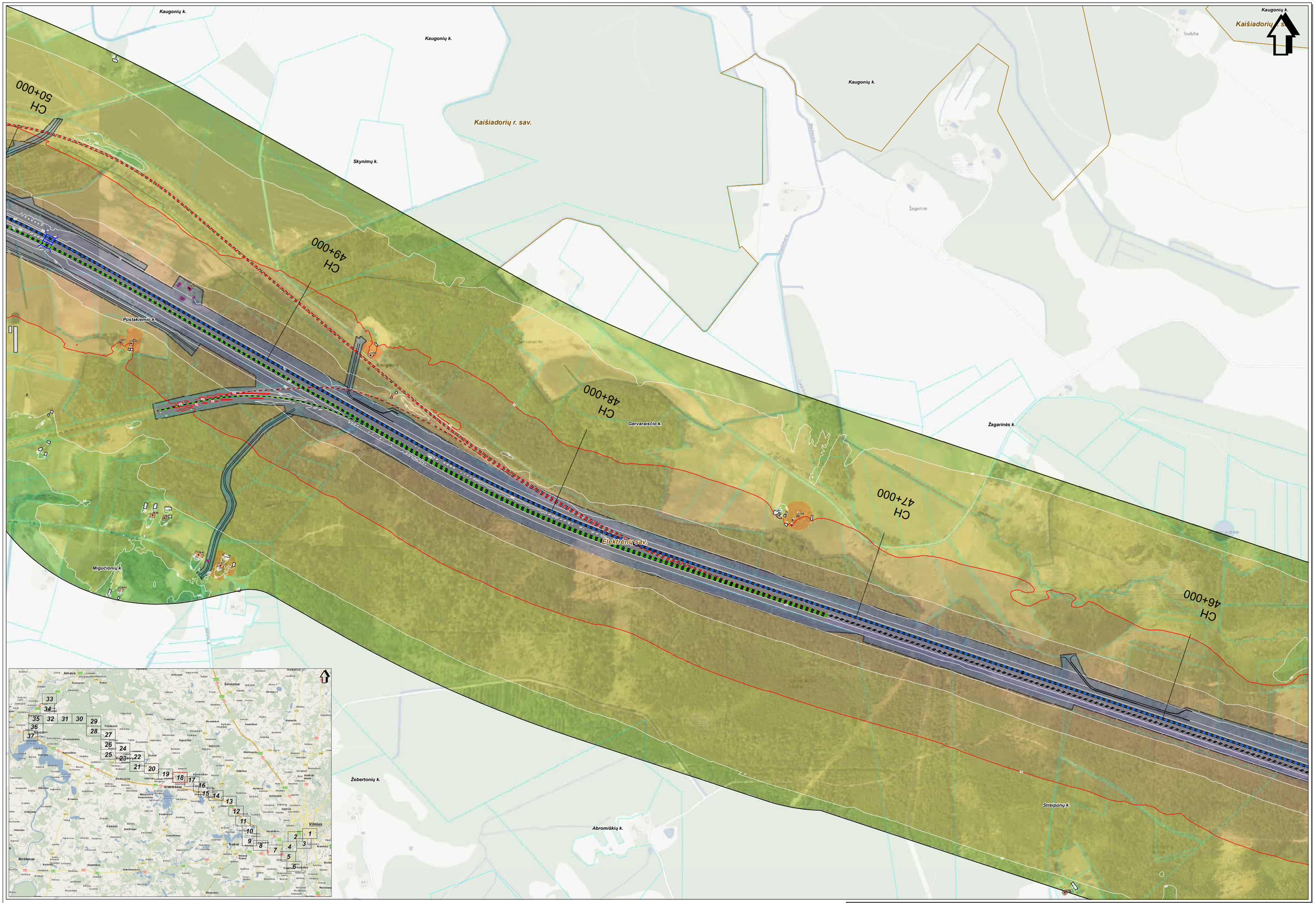

SWECO
Ecofor, Tilto g. 1, Vilnius, 2024
Gedo g. 52A, LT-08200 Vilnius
Tel. (8 5) 262 2021
www.sweco.lt

Žemėlapio sudėtinės panaudotės:
© LGDC nid.lietis, 2010;Sėkmėdėtų rajonų savivaldybės, 2001;
© D.Pareiskės planai, 2002-0 3; crinsus planas, 2011;TOPKSS000-V
© Lietuvos Respublikos Vyriausybės 2004 m. nutarimas Nr. 1040;
© Nacionalinė žemės tarnyba prie ŽŪM, 2005-2011;Adresų ir gatvių duomenys;
© VI Registrų Centras, 2011;Lietuvos Respublikos saugomų teritorijų, valstybės kadastro duomenys;
© Valstybinė saugomų teritorijų tarnyba prie Aplinkos ministerijos, 2008

Mastelis 1:5000
50 0 50 100 metrų

Projekto "Rail Baltica" geležinkelio linijos Kaunas - Vilnius susisiekimo komunikacijų inžinerinės infrastruktūros vystymo planas ir poveikio aplinkai vertinimas.
Planuojamos situacijos (2056 m.) geležinkelio transporto sukeliamo triukšmo sklaidos modeliavimo rezultatų schema (Ldvn).

Lapas Nr. 18

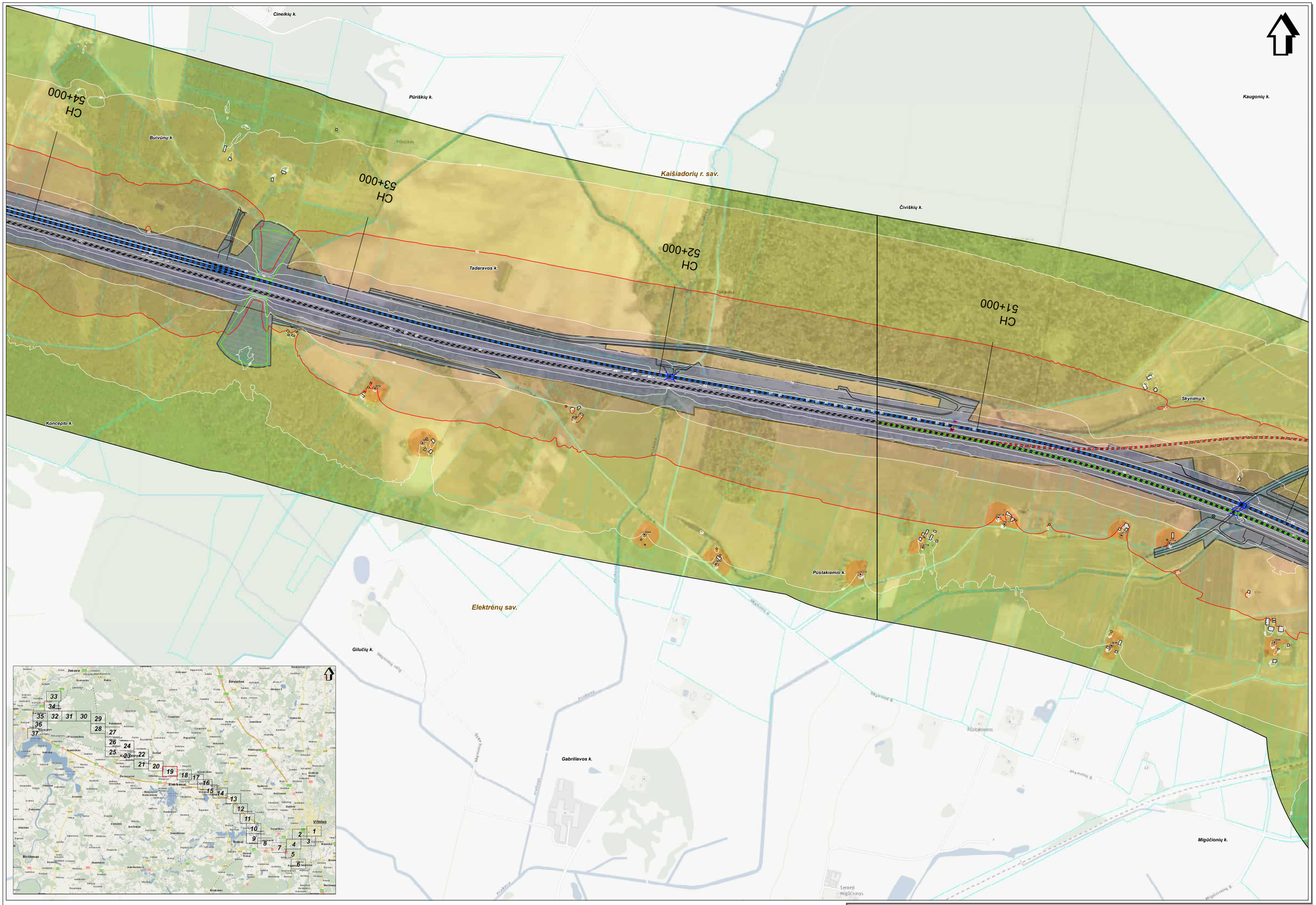

SWECO
© UAB "Sweco Lietuva", 2024
Dist. Nr. 304827624, Ukmergės g. 126A, LT-08115 Vilnius
Tel. (8 5) 262 2021
www.sweco.lt

Žemėlapio autoriniai pakaustai:
© Valstybės žemės tarnyba prie Aplinkos ministerijos, nijoms paslaugoms, 2001;
© DJ Pakeisdis planas, 2000-06-30 Vilniaus planas, 2001 LT2DP/3000-V
© Nacionalinė žemės tarnyba prie ŽŪM, 1998-2005;DP/1167
© Valstybės kadastrinių matavimų biuras, 1998-2005;
© LR Registrų Centras, 2010 Lietuvos Respublikos savivaldybių teritorijų valstybės kadastro duomenys;
© Valstybinė saugomų teritorijų tarnyba prie Aplinkos ministerijos, 2008

Mastelis 1:5000
50 0 50 100 metrų

Projekto "Rail Baltica" geležinkelio linijos Kaunas - Vilnius susisiekimo komunikacijų inžinerinės infrastruktūros vystymo planas ir poveikio aplinkai vertinimas.
Planuojamos situacijos (2056 m.) geležinkelio transporto sukeliamo triukšmo sklaidos modeliavimo rezultatų schema (Ldvn).

Lapas Nr. 19

Naujažerio k.

Žaslių mst.

Juodas Gojus

Vaidžionys

Cineikių k.

Buivūnai

CH 58+000

Juodo Gojaus k.

CH 57+000

Vaidžionių k.

Buivūnų k.

Guronių k.

Kaišiadorių r. sav.

CH 56+000

CH 55+000

Nevelišių k.

Pajautiškių k.

Talpūnų k.

Elektrėnų sav.

Koncepto k.

Talpūnų k.

Gilučių k.

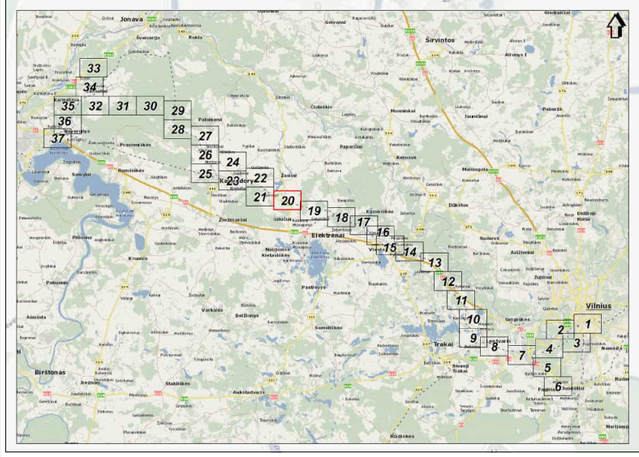

SWECO
© UAB "Sweco Lietuva", 2024
Gėlės g. 12A, LT-08200 Vilnius
Tel. (8 5) 262 2321
www.sweco.lt

Žemėlapio sudarymui panaudota:
© LĖNĖ nird dabti, 2010;Orkajų rajono savivaldybė, 2001;
© SJ Parkwaste plėtrai, 2000;© SE Vilniaus plėtrai, 2001;LT2DK53000-V
© Nacionalinė žemės tarnyba prie ŽŪM, 2000-2010;
© Valstybės kadastrinių matavimų biuras prie ŽŪM, 2000-2010;
© LT-Regionų Centras, 2011;Lietuvos Respublikos saugomų teritorijų valstybės kadastro duomenys.
© Valstybės saugomų teritorijų tarnyba prie Aplinkos ministerijos, 2008

Mastelis 1:5000

50 0 50 100 metrų

Projekto "Rail Baltica" geležinkelio linijos Kaunas - Vilnius susisiekimo komunikacijų inžinerinės infrastruktūros vystymo planas ir poveikio aplinkai vertinimas.
Planuojamos situacijos (2056 m.) geležinkelio transporto sukeliamo triukšmo sklaidos modeliavimo rezultatų schema (Ldvn).

Lapas Nr. 20

Kriaučiškių k.

Rečionių k.

Kriaučiškių k.

Gerų Vakarų k.

Kasilionių k.

Paltininkų k.

Paltininkų k.

Naujažerio k.

CH 59+000

Kaišiadorių r. sav.

Guronių k.

Dalinonių k.

Pajautiškių k.

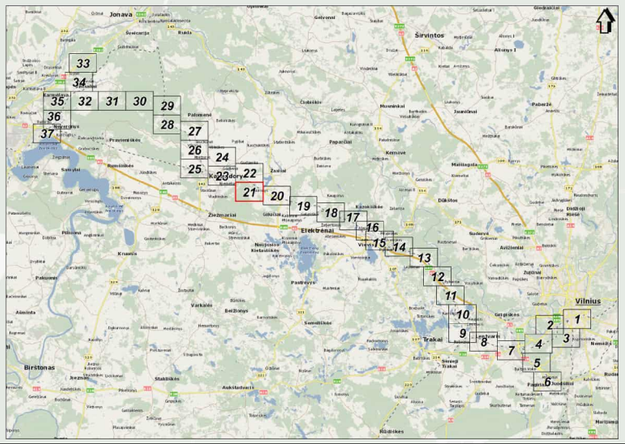

SWECO
© UAB "Sweco Lietuva", 2024
Gen. direktorė Ingrida Šimonytė
Tel. (5 2) 262 0501
www.sweco.lt

Žemėlapis sudarytas panaudojus:
© Lietuvos Respublikos teisės aktų registro informacinė sistema, 2001;
© DJ Parkavimo paslaugos, 2000-06-30 Vilniaus planas, 2001 LT/DM/50000-V
© Nacionalinė žemės tarnyba prie ŽŪM, 1998-2005;DR1:1627
© Valstybės kadastrinių matavimų biuras, 1998-2005;
© LR Aplinkos Ministerija, 2010 Lietuvos Respublikos saugomų teritorijų valstybės kadastro duomenys;
© Valstybinė saugomų teritorijų tarnyba prie Aplinkos ministerijos, 2008

Mastelis 1:5000

50 0 50 100 metrų

Projekto "Rail Baltica" geležinkelio linijos Kaunas - Vilnius susisiekimo komunikacijų inžinerinės infrastruktūros vystymo planas ir poveikio aplinkai vertinimas.
Planuojamos situacijos (2056 m.) geležinkelio transporto sukeliamo triukšmo sklaidos modeliavimo rezultatų schema (Ldvn).

Lapas Nr. 21

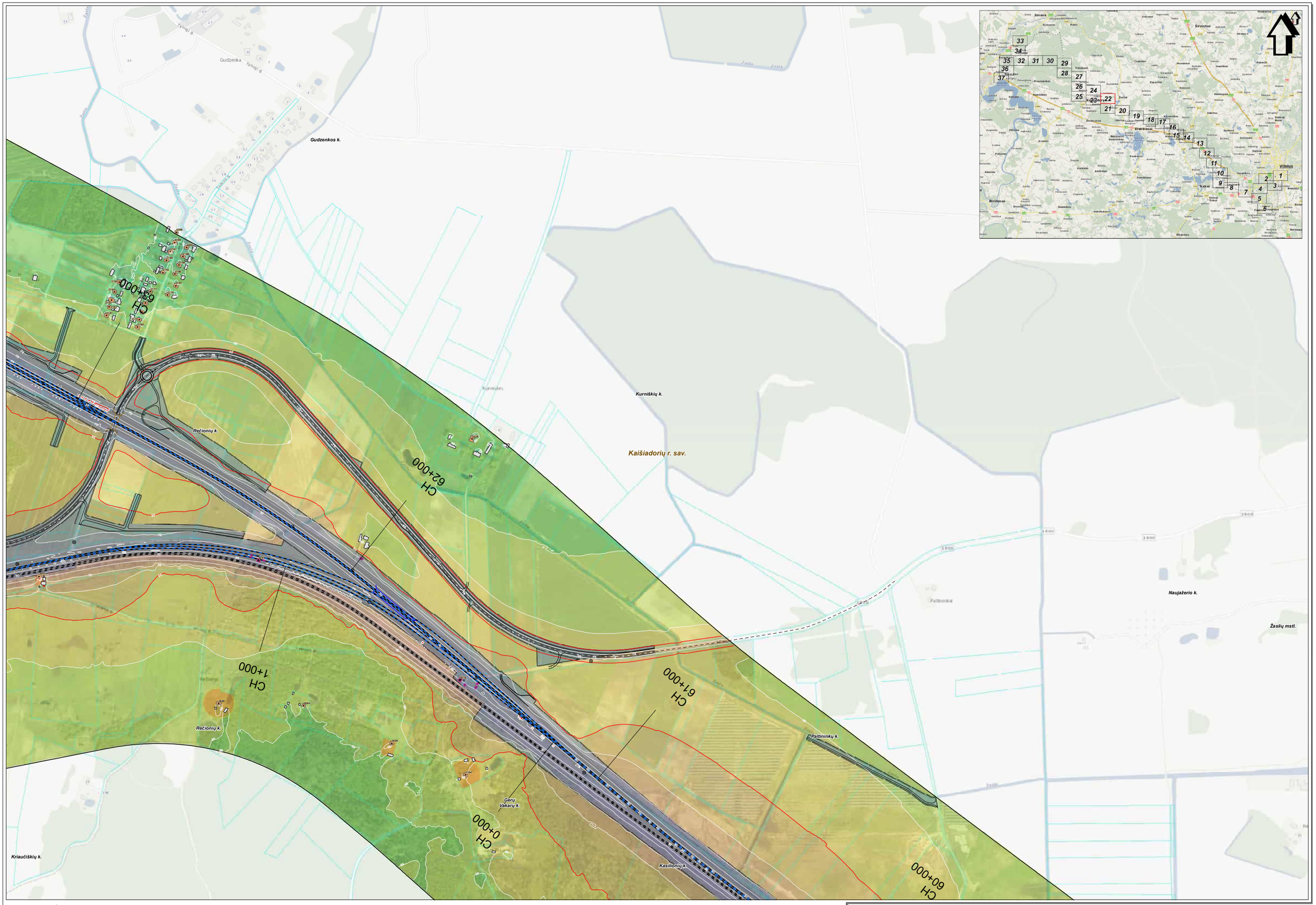

SWECO
© UAB "Sweco Lietuva", 2024
Olaf g. 13A, LT-08200 Vilnius
Tel. (8 5) 262 2021
www.sweco.lt

Žemėlapio sudėtyje pateikiama:
© UAB Inst-Baltic, 2010;Eskvizitų rajono savivaldybės, 2001;
© SJ Parkavimo paslaugos, 2008;© SI Žiniuo pasaulis, 2001-2008;
© Lietuvos Respublika, 2001-2008;© UAB "Regis", 2001-2008;
© Nacionalinė žemės tarnyba prie ŽŪM, 2005-2011;Adresų ir gatvių duomenys;
© VI Registrų Centras, 2011;Lietuvos Respublikos žeogeomo teritorijų valstybės kadastro duomenys;
© Valstybinė saugomų teritorijų tarnyba prie Aplinkos ministerijos, 2008

Mastelis 1:5000
50 0 50 100 metrų

Projekto "Rail Baltica" geležinkelio linijos Kaunas - Vilnius susisiekimo komunikacijų inžinerinės infrastruktūros vystymo planas ir poveikio aplinkai vertinimas.
Planuojamos situacijos (2056 m.) geležinkelio transporto sukeliamo triukšmo sklaidos modeliavimo rezultatų schema (Ldvn).

Lapas Nr. 22

Kalniškių k.

Rečionių k.

Gudienos k.

Bartaičių k.

Kaišiadorių m.

Kaišiadorių r. sav.

Kaišiadorėlių k.

Kiemelių k.

Kriaučiškių k.

Rečionių k.

CH 64+000

CH 3+000

CH 4+000

CH 2+000

CH 5+000

Jonava

Širvintos

Vilnius

Trakai

Elektrėnai

Kaišiadorių m.

Mastelis 1:5000

50 0 50 100 metrų

SWECO
Gulbinų g. 53A, LT-08200 Vilnius
Tel. (8 5) 262 2021
www.sweco.lt

Žemėlapio sudėtyje panaudota:
© LGKC kirt.duom., 2010;Kaišiadorių rajono savivaldybė, 2001;
© ©Parnavičio planas, 2005;© © Vilniaus planas, 2001;LTDM3000-V
© Nacionalinė žemės tarnyba prie ŽŪM, 1999-2005;LAT1762;
© Nacionalinė žemės tarnyba prie ŽŪM, 2005-2011;Aikšių ir gatvių duomenys;
© Valstybės įmonė Registrų centras prie Teisės ir teisėsaugos ministerijos kadastro duomenys;
© VAĮ Geodezijos ir kartografijos prie Aplinkos ministerijos, 2008

Projekto "Rail Baltica" geležinkelio linijos Kaunas - Vilnius susisiekimo komunikacijų inžinerinės infrastruktūros vystymo planas ir poveikio aplinkai vertinimas.
Planuojamos situacijos (2056 m.) geležinkelio transporto sukeliamo triukšmo sklaidos modeliavimo rezultatų schema (Ldvn).

Lapas Nr. 23

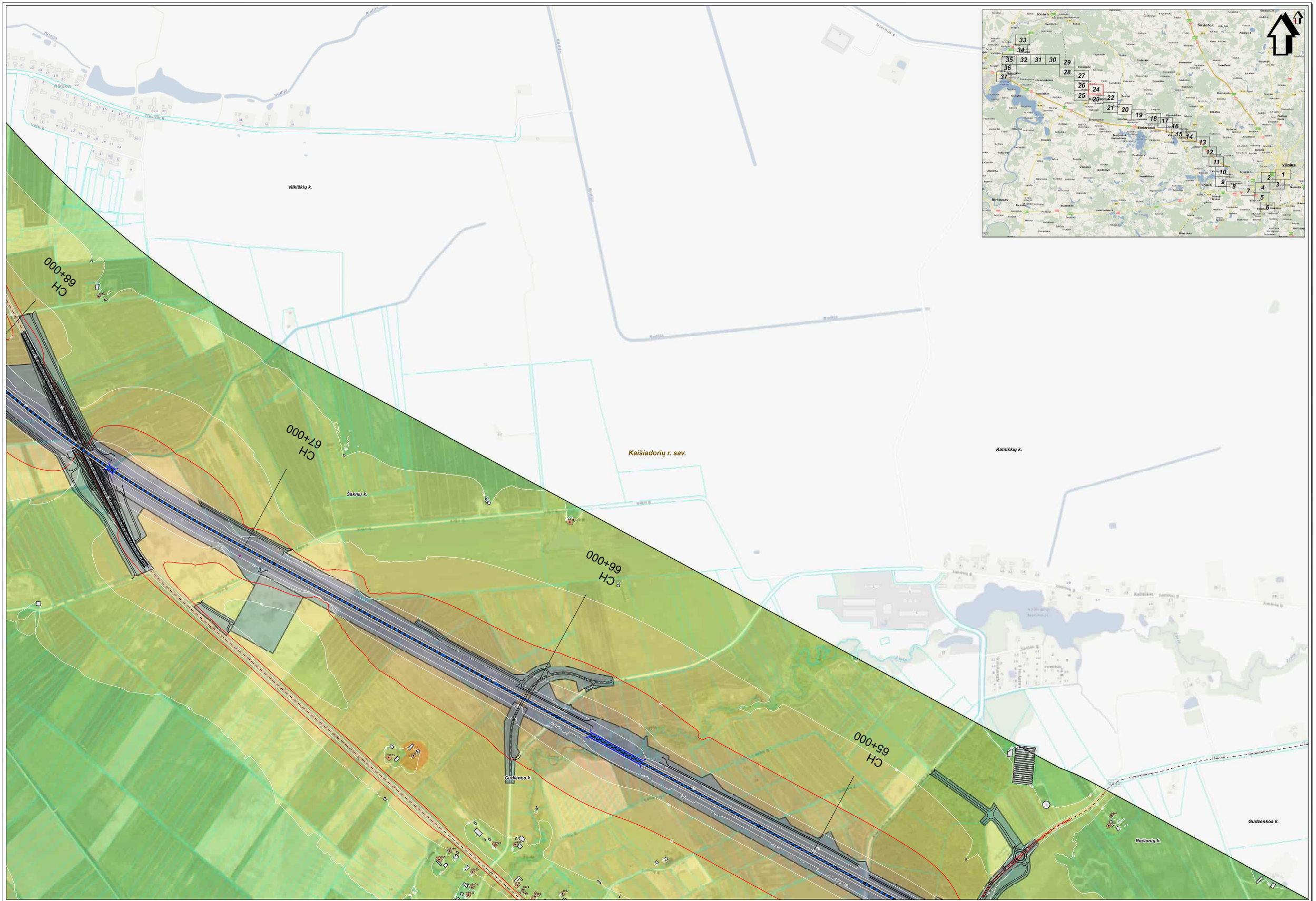
Vilkiškių k.
Kaišiadorių r. sav.
Kalniškių k.
Šaknių k.
Gudienos k.
Gudzenkos k.
Rečionių k.
CH 68+000
CH 67+000
CH 66+000
CH 65+000
Vilnius
Trakai
Elektrėnai
Kaišiadorys
Žiežmariai
Jonava
Širvintos
Birštonas
Kaišiadorių r. sav.
Kaišiadorys
Žiežmariai
Kalniškės
Vilkiškės
Šaknių
Gudienos
Gudzenkos
Rečionių
Kalniškių
Vilnius
Trakai
Elektrėnai
Širvintos
Jonava
Birštonas

Miežonių k.

Kaišiadorių r. sav.

Kaišiadorių m.

Šaknių k.

Gudienos k.

CH 8+000

CH 7+000

CH 6+000

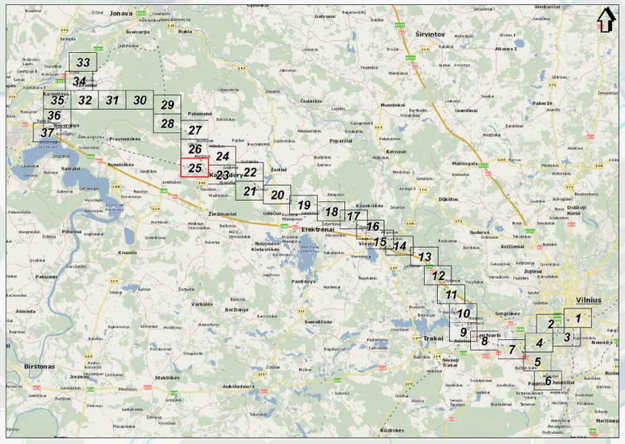

SWECO
© UAB "Sweco Lietuva", 2024
Ūsų g. 12A, LT-08200 Vilnius
Tel. (8 5) 262 2021
www.sweco.lt

Žemėlapio sudėtinės pamatinės:
© UAB Inst-data, 2010 Kartografų rūmai sertifikatas, 2001;
© ŽI Parkavimo placas, 2020 © ŽI Žirklės placas, 2021 LT22EPSG3000 //
© Nacionalinė žemės tarnyba prie ŽŪM, 2000-2011 Adresų ir gatvių duomenys;
© Nacionalinė žemės tarnyba prie ŽŪM, 2005-2011 Adresų ir gatvių duomenys;
© VI Registrų Centras, 2011 Lietuvos Respublikos sauganių teritorijų valstybės kadastro duomenys;
© Valstybinė saugomų teritorijų tarnyba prie Aplinkos ministerijos, 2008

Mastelis 1:5000
50 0 50 100 metrų

Projekto "Rail Baltica" geležinkelio linijos Kaunas - Vilnius susisiekimo komunikacijų inžinerinės infrastruktūros vystymo planas ir poveikio aplinkai vertinimas.
Planuojamos situacijos (2056 m.) geležinkelio transporto sukeliamo triukšmo sklaidos modeliavimo rezultatų schema (Ldvn).

Lapas Nr. 25

Muldiškių k.

Eitekonių k.

Tauckūnų k.

Vilkiškių k.

Vilionių k.

Kaišiadorių r. sav.

Miežonių k.

Šaknių k.

CH 11+000

CH 10+000

CH 9+000

CH 70+000

CH 69+000

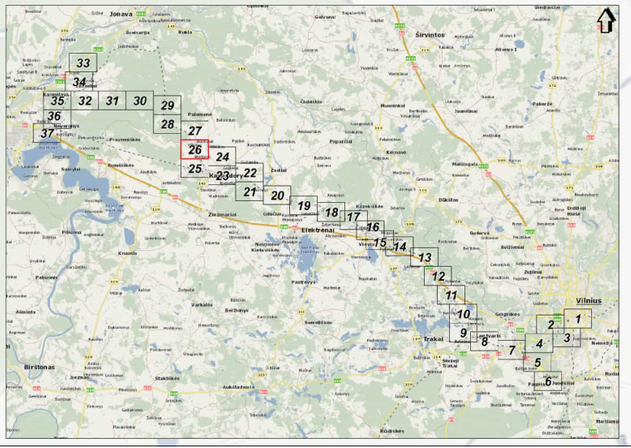
Jonava
Kaunas
Raka
Širvintos
Alytus 1
Prienai
Kaišiadorys
Paluoma
Pravieniškės
Žeimenai
Elektrėnai
Vilnius
Trakai
Semeliškės
Pagiriai
Nemenčinė
Birštonas
Kudirkos
Naumiestis
Kalvarija
Marijampolė
Alytus
Druskininkai
Varėna
Šeštokai
Ashkelonas
Pabradė
Ignalina
Dieveniškės
Šumskas
Gudelis
Kazlų Rūda
Vilkyškiai
Pilviškiai
Kybartai
Vilkaviškis
Kudirka
Šventoji
Lazdijai
Seirijai
Šventoji
Šventoji
Šventoji

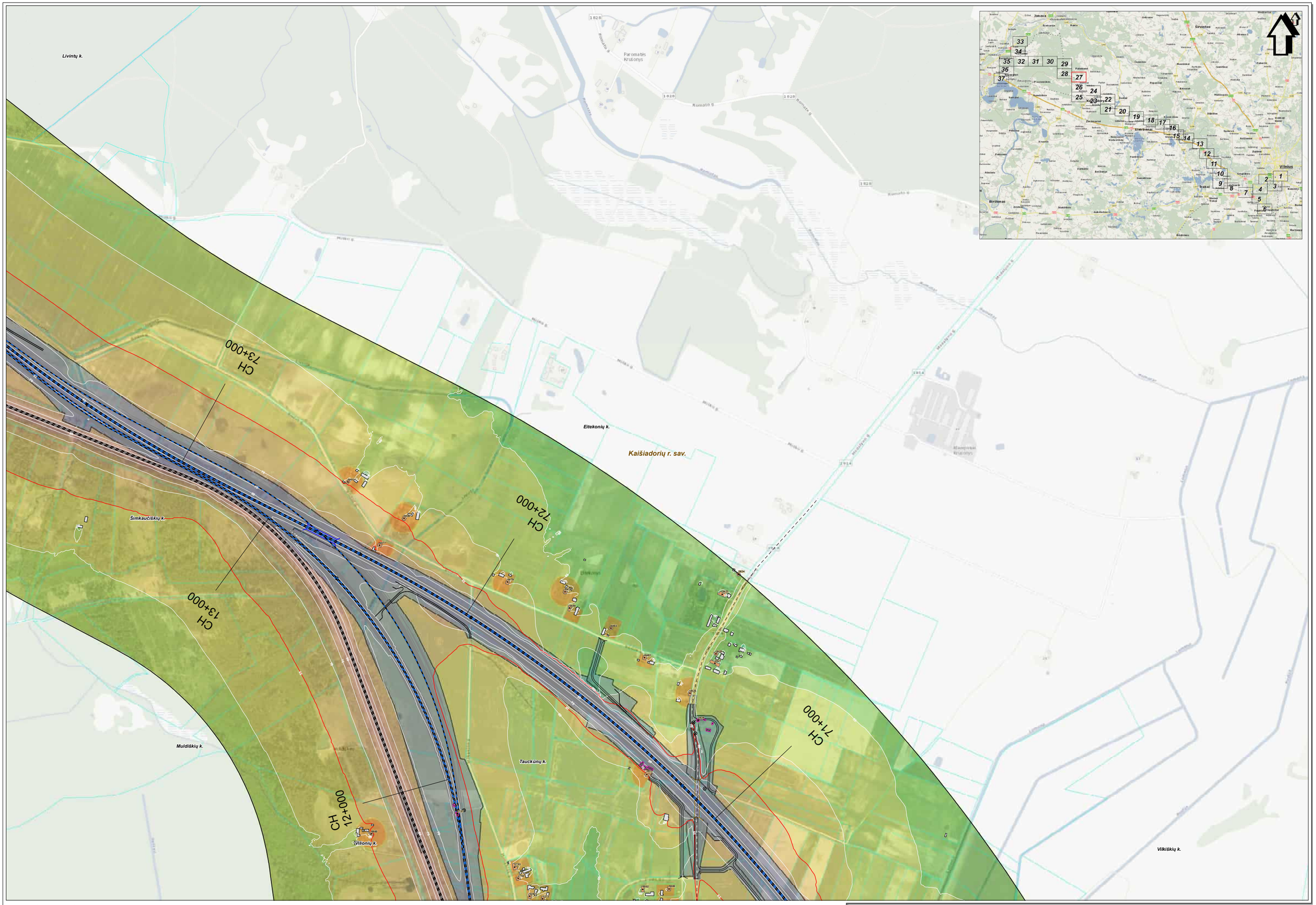

SWECO
Sodų g. 12A, LT-08200 Vilnius
Tel. (8 5) 262 2021
www.sweco.lt

Mastelis 1:5000
50 0 50 100 metrų

Projekto "Rail Baltica" geležinkelio linijos Kaunas - Vilnius susisiekimo komunikacijų inžinerinės infrastruktūros vystymo planas ir poveikio aplinkai vertinimas.
Planuojamos situacijos (2056 m.) geležinkelio transporto sukeliamo triukšmo sklaidos modeliavimo rezultatų schema (Ldvn).

Lapas Nr. 27

Mackünų k.

Livintų k.

Kaišiadorių r. sav.

Šimkaučiškių k.

Elektrėnai

Vilnius

CH 76+000

CH 75+000

CH 74+000

CH 14+000

SWECO
© UAB "Sweco Lietuva", 2024
Gen. direktorė Ilona Ivanauskienė
Tel. (8 5) 262 0501
www.sweco.lt

Žemėlapio autoriniai pakaustai:
© Valstybės žemės tarnyba prie Žemės ūkio ministerijos, 2001;
© DJ Pakeisdis planas, 2000-06-30 Vilniaus planas, 2001 LT2DP/3000/0-V
© Nacionalinė žemės tarnyba prie ŽŪM, 1998-2005;DR71/027
© Valstybės duomenų agentūra, 2001-2005 ORT10LT
© O Regūno Centras, 2010 Lietuvos Respublikos savivaldybių teritorijų vektoriniai duomenys,
© Valstybinė saugomų teritorijų tarnyba prie Aplinkos ministerijos, 2008

Mastelis 1:5000
50 0 50 100 metrų

Projekto "Rail Baltica" geležinkelio linijos Kaunas - Vilnius susisiekimo komunikacijų inžinerinės infrastruktūros vystymo planas ir poveikio aplinkai vertinimas.
Planuojamos situacijos (2056 m.) geležinkelio transporto sukeliamo triukšmo sklaidos modeliavimo rezultatų schema (Ldvn).

Lapas Nr. 28

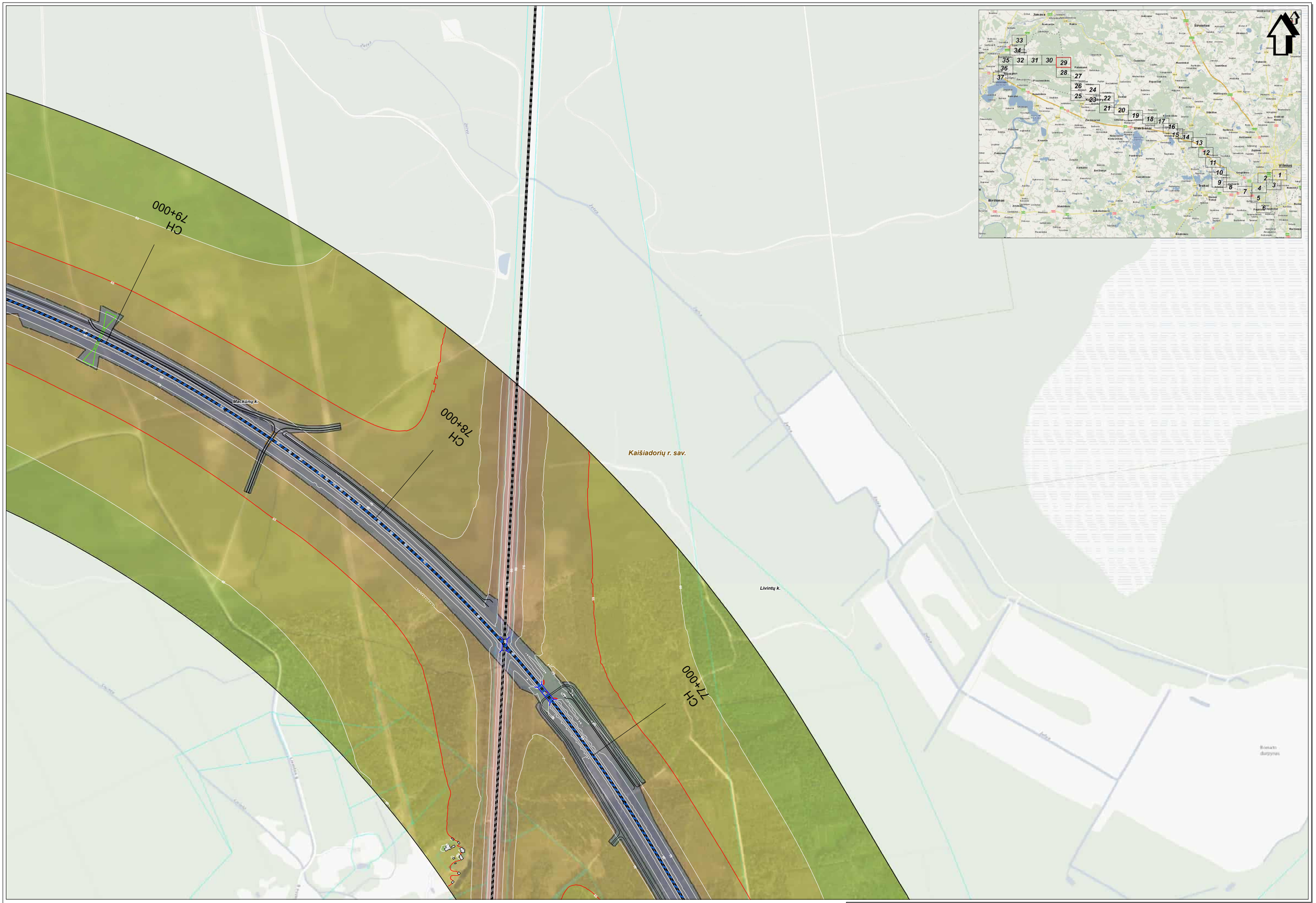

SWECO
© UAB "Sweco Lietuva", 2024
Olų g. 12A, LT-08200 Vilnius
Tel. (8 5) 262 2021
www.sweco.lt

Mastelis 1:5000
50 0 50 100 metrų

Projekto "Rail Baltica" geležinkelio linijos Kaunas - Vilnius susisiekimo komunikacijų inžinerinės infrastruktūros vystymo planas ir poveikio aplinkai vertinimas.
Planuojamos situacijos (2056 m.) geležinkelio transporto sukeliamo triukšmo sklaidos modeliavimo rezultatų schema (Ldvn).

Lapas Nr. 29

CH 80+000
CH 81+000
CH 82+000
CH 83+000
Jonavos r. sav.
Kaišiadorių r. sav.
Būdų V k.
Mackūnų k.
Želva
Želva
Želva

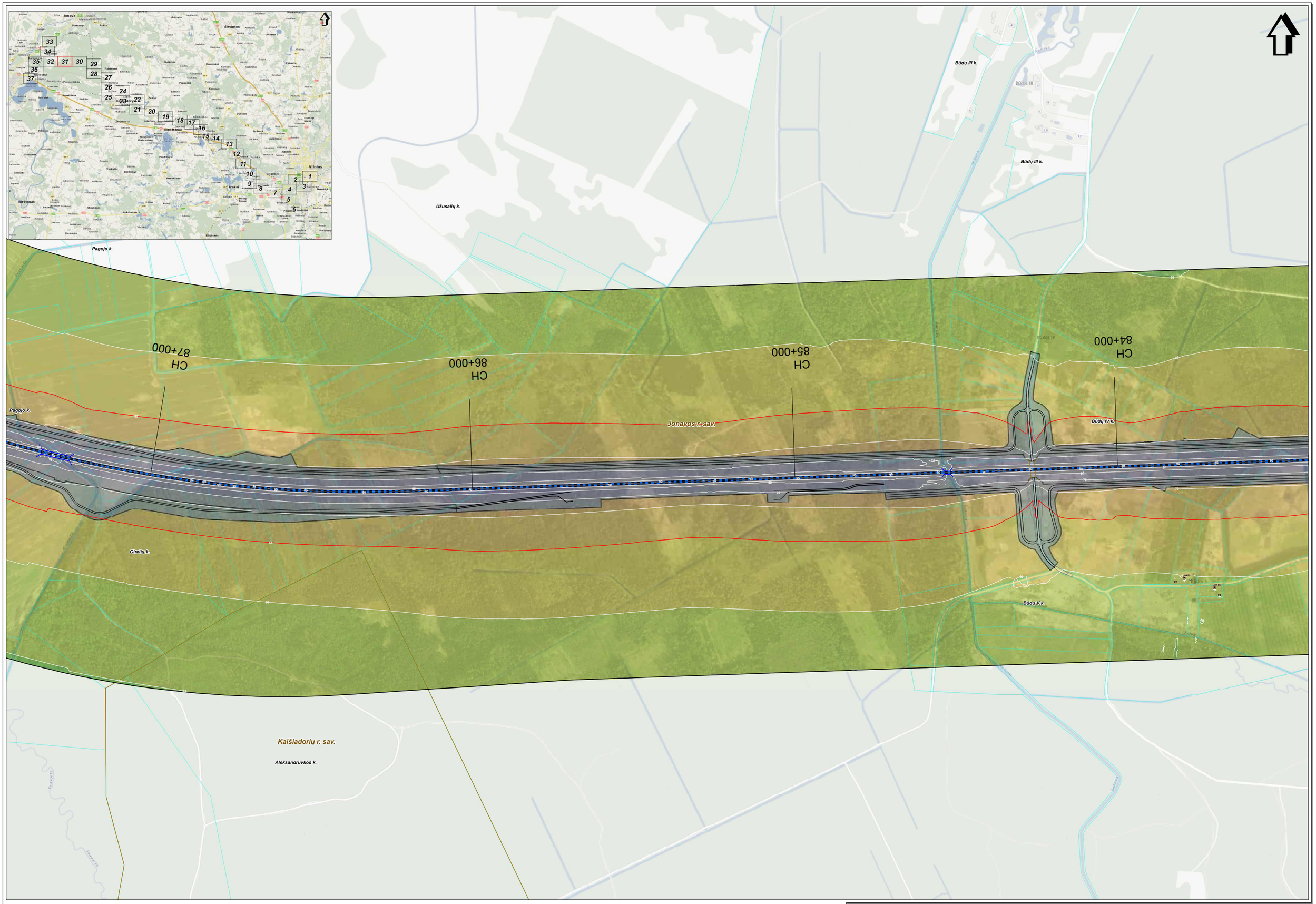

Žemėlapis sudarytas panaudoto:
© UAB "Sweco Lietuva", 2024
© S.Darkevičiaus parengtas Vilniaus rajono savivaldybės, 2021
© D.Žiūrienės parengtas, 2006-05-30 Užstatai planas, 3351LT/ZBK5000-V
© Nacionalinė žemės tarnyba prie ŽŪM, 1998-2005;DFT-017
© Nacionalinė žemės tarnyba prie ŽŪM, 2005-2011 Arkaos ir gatvių duomenys.
© VI Registrų Centras, 2011;Lietuvos Respublikos žaugomų teritorijų valstybės kadastro duomenys.
© Valstybinė saugomų teritorijų tarnyba prie Aplinkos ministerijos, 2008

SWECO
© UAB "Sweco Lietuva", 2024
Ozo g. 10B, LT-08200 Vilnius
Tel. (8 5) 262 2300
www.sweco.lt

Mastelis 1:5000

50 0 50 100 metrų

Projekto "Rail Baltica" geležinkelio linijos Kaunas - Vilnius susisiekimo komunikacijų inžinerinės infrastruktūros vystymo planas ir poveikio aplinkai vertinimas.
Planuojamos situacijos (2056 m.) geležinkelio transporto sukeliamo triukšmo sklaidos modeliavimo rezultatų schema (Ldvn).

Lapas Nr. 31

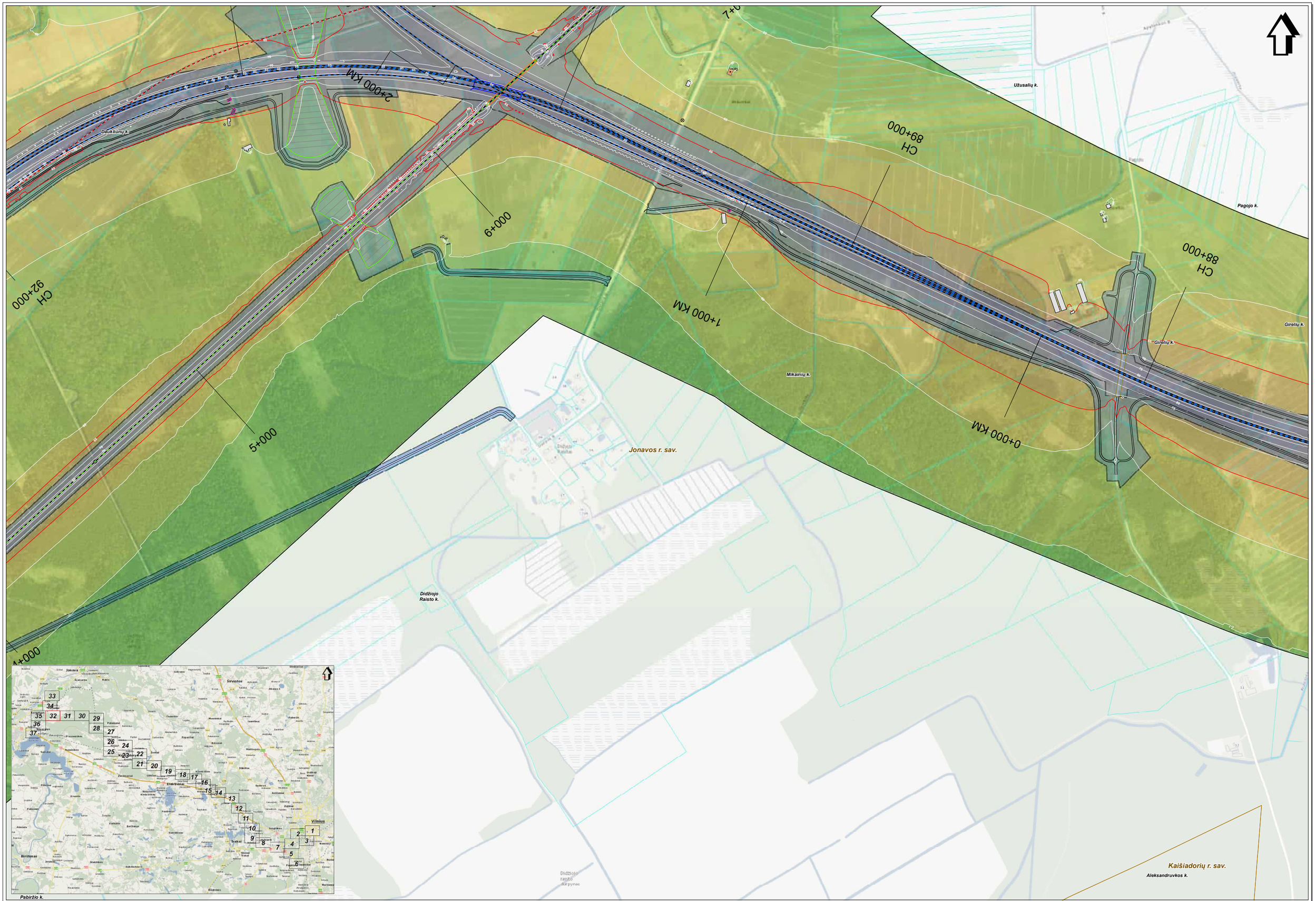
Užusalių k.
Pagojo k.
Girelių k.
Girelių k.
Mikainių k.
Dauktiūnų k.
Jonavos r. sav.
Didžiojo Raisto k.
Kaišiadorių r. sav.
Aleksandruvkos k.
Pabiržio k.
0+000 KM
1+000 KM
2+000 KM
4+000
5+000
6+000
7+0
CH 88+000
CH 89+000
CH 92+000
Jonava
Sirvintos
Vilnius
Trakai
Birštonas
Elektrėnai
Kaišiadorys
Kaunas
Širvintos
Šventoji
Žeimelis
Ukmergė
Vilkija
Kalvarija
Šakiai
Lazdijai
Druskininkai
Varėna
Alytus
Prienai
Kėdainiai
Jurbarkas
Šilutė
Šilalė
Tauragė
Raseiniai
Kelmė
Šiauliai
Joniškis
Pakruojis
Biržai
Rokiškis
Panevėžys
Kupiškis
Molėtai
Ignalina
Zarasai
Visaginas
Utena
Anykščiai
Šalčininkai
Šventoji
Ignalina
Molėtai
Ukmergė
Vilnius
Trakai
Kaišiadorys
Elektrėnai
Jonava
Birštonas
Širvintos
Kaunas
Kėdainiai
Prienai
Alytus

8+000 KM
7+000 KM
6+000 KM
Jonavos r. sav.
Svilonėlių k.
Išorių k.
Jonava
Širvintos
Vilnius
Elektrėnai
Trakai
Birštonas
Jašnogurka
Kauno g.
Ošiūno kel.
Kalno g.
Aukštoji g.
Aukštoji
Kalno g.
Kalno g.
Kalno g.

5+000 KM

4+000 KM

3+000 KM

CH 91+000

CH 90+000

Išorų k.

Jonavos r. sav.

Kalnėnų k.

Veseluvkos k.

Girininkų II k.

Mikainių k.

Dauklūnų k.

Karmėlavos II k.

Kauno r. sav.

Sunkinių k.

Užusalių k.

Jonava

Širvintos

Elektrėnai

Vilnius

Birštonas

Mastelis 1:5000

50 0 50 100 metrų

SWECO

©UAB "Sweco Lietuva", 2004
Gos g. 12A, LT-08200 Vilnius
Tel. (8 5) 262 2021
www.sweco.lt

Žemėlapio sudarymui panaudota:
© UAB Intl Baltic, 2010;©Aplinkos rajonų savivaldybės, 2001;
© Lietuvos Respublika, 2001; ©Lietuvos Respublika, 2001; ©GB/KS3000-V
© Geodezinės žemės tarnyba prie ŽŪM, 1998-2005;GRT/TNZ
© Geodezinės žemės tarnyba prie ŽŪM, 2005-2011;Aplinkos ir gaisrų duomenys.
© VI Registrų Centras, 2011;Lietuvos Respublikos saugomų teritorijų valstybės kadastro duomenys.
© Valstybinės saugomų teritorijų tarnyba prie Aplinkos ministerijos, 2009

Projekto "Rail Baltica" geležinkelio linijos Kaunas - Vilnius susisiekimo komunikacijų inžinerinės infrastruktūros vystymo planas ir poveikio aplinkai vertinimas.
Planuojamos situacijos (2056 m.) geležinkelio transporto sukeliamo triukšmo sklaidos modeliavimo rezultatų schema (Ldvn).

Lapas Nr. 34

Karmėlavos
II k.

Kauno r. sav.

Karmėlavos
mstl.

1+000

Daukliūnų k.

2+000

CH
93+000

Didžiojo
Raisto k.

Jonavos r. sav.

3+000

Sergėlių
II k.

CH
94+000

Pabiržio k.

3+000

Kauno r. sav.

Pabiržio k.

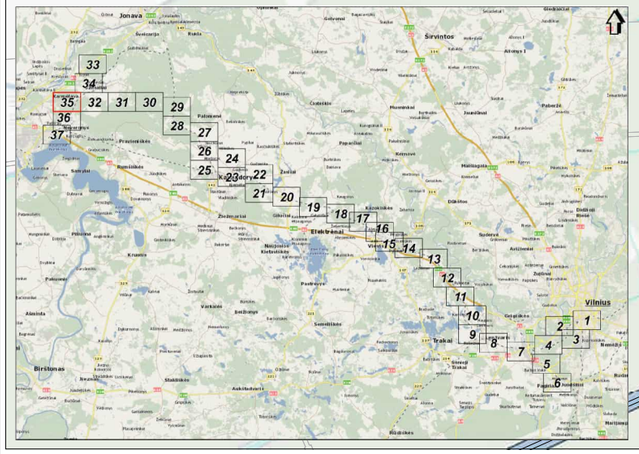

SWECO
© UAB "Sweco Lietuva", 2024
Olų g. 12A, LT-08200 Vilnius
Tel. (8 5) 262 2501
www.sweco.lt

Žemėlapio sudėtyje panaudota:
© Lietuvos kelių duomenų bazės (LKDB) duomenys, 2024;
© SJ Parengtieji planai, 2020 D; © Vilniaus planas, 2011;LT2DKS3000-V
© Lietuvos Respublikos Kelių tinklo žemėlapis, 2024;
© Nacionalinė žemės tarnyba prie ŽŪM, 2005-2014;Arkivas ir geriausi duomenys;
© VI Registrų Centras, 2011;Lietuvos Respublikos savivaldybės teritorijų vektoriniai kadastro duomenys;
© Valstybinė saugomų teritorijų tarnyba prie Aplinkos ministerijos, 2008

Mastelis 1:5000
50 0 50 100 metrų

Projekto "Rail Baltica" geležinkelio linijos Kaunas - Vilnius susisiekimo komunikacijų inžinerinės infrastruktūros vystymo planas ir poveikio aplinkai vertinimas.
Planuojamos situacijos (2056 m.) geležinkelio transporto sukeliamo triukšmo sklaidos modeliavimo rezultatų schema (Ldvn).

Lapas Nr. 35

SWECO
Gulbinų g. 12A, LT-08200 Vilnius
Tel. (8 5) 262 2021
www.sweco.lt

Žemėlapio sudėtyje panaudota:
© LGKC nird duomenys, 2010;Sukurtojų teisės saugomos, 2001.
© ©Žemėvaldos planas, 2005;© © Vilniaus planas, 2001;LT0DK50000-V
© Nacionalinės žemės tarnybos prie ŽŪM, 1995-2010;LT-EST-LV-RU-FI
© Nacionalinės žemės tarnybos prie ŽŪM, 2000-2010;Aštuonių valstybės duomenys.
© VšĮ Geografinės informacijos sistemų plėtojimo centras, 2008;Sukurtojų teisės saugomos.
© VAtlėjūnai saugomi; teritorijų tarnyba prie Aplinkos ministerijos, 2008

Mastelis 1:5000
50 0 50 100 metrų

Projekto "Rail Baltica" geležinkelio linijos Kaunas - Vilnius susisiekimo komunikacijų inžinerinės infrastruktūros vystymo planas ir poveikio aplinkai vertinimas.
Planuojamos situacijos (2056 m.) geležinkelio transporto sukeliamo triukšmo sklaidos modeliavimo rezultatų schema (Ldvn).

Lapas Nr. 36

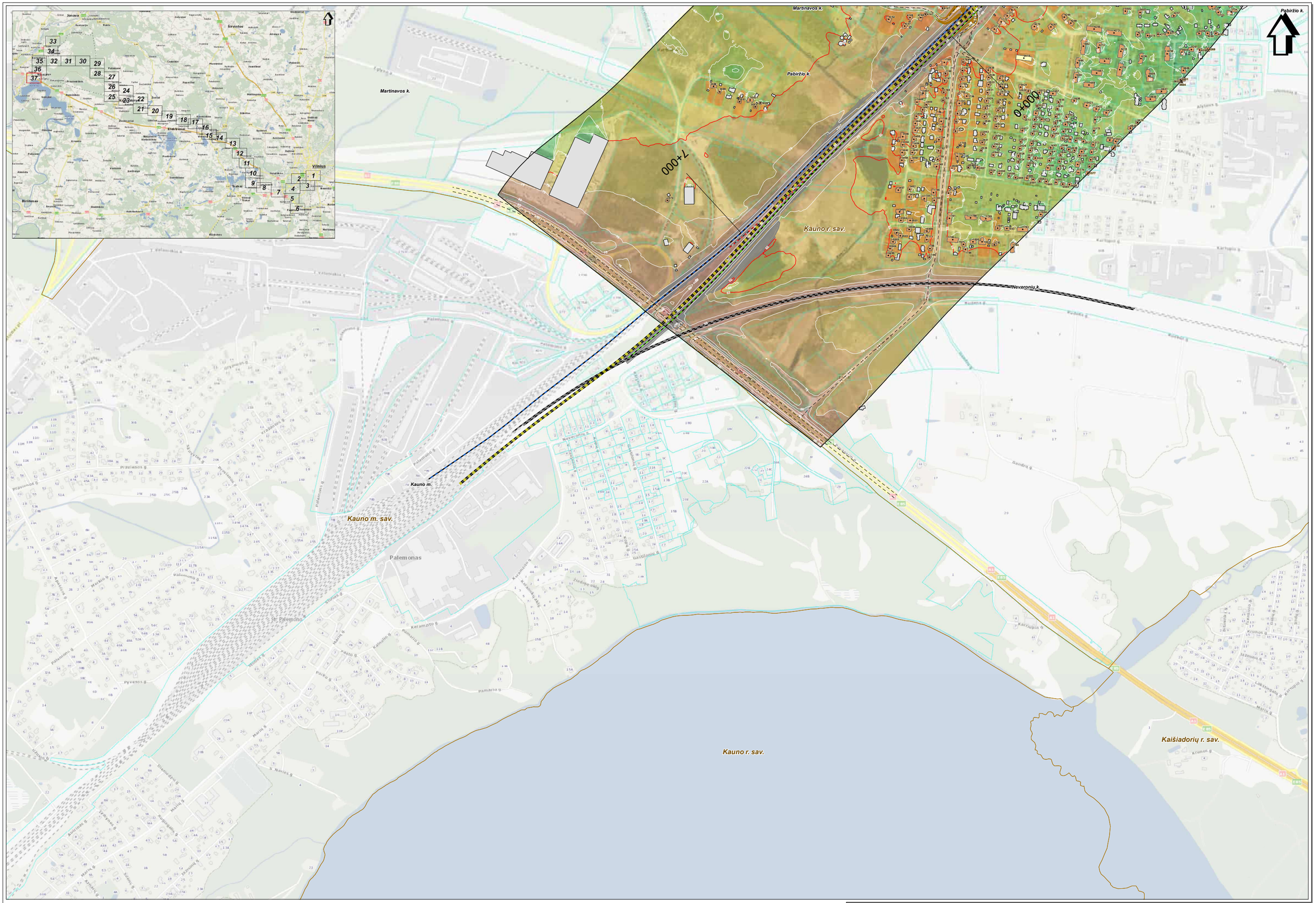

SWECO
Ecofit Tiesiu Lietuva, 2004
Gio g. 12A, LT-08200 Vilnius
Tel. (8 5) 212 3321
www.sweco.lt

Žemėlapio sudėtyje panaudota:
© GIAS nino duomi., 2010©Aplinkos apsaugos agentūra, 2001
© Valstybės žemės tarnyba prie ŽŪM, 1998-2000,©GEOBAZĖ,©GEOKOSMOS-V
© Nacionalinė žemės tarnyba prie ŽŪM, 1998-2000,©ORTHO2
© Nacionalinė žemės tarnyba prie ŽŪM, 2000-2011 Adresų ir gatvių duomenys.
© VI Registrų Centras, 2011©Lietuvos Respublikos žaugumų teritorijų valstybinės kadastro duomenys.
© Valstybinė saugomų teritorijų tarnyba prie Aplinkos ministerijos, 2008

Mastelis 1:5000

50 0 50 100 metrų

Projekto "Rail Baltica" geležinkelio linijos Kaunas - Vilnius susisiekimo komunikacijų inžinerinės infrastruktūros vystymo planas ir poveikio aplinkai vertinimas.
Planuojamos situacijos (2056 m.) geležinkelio transporto sukeliamo triukšmo sklaidos modeliavimo rezultatų schema (Ldvn).

Lapas Nr. 37