GRAFINIS PRIEDAS NR. 12.29

Planuojama 2056 m. situacija įvertinus foninius triukšmo šaltinius ir triukšmo mažinimo priemones: Ldiena

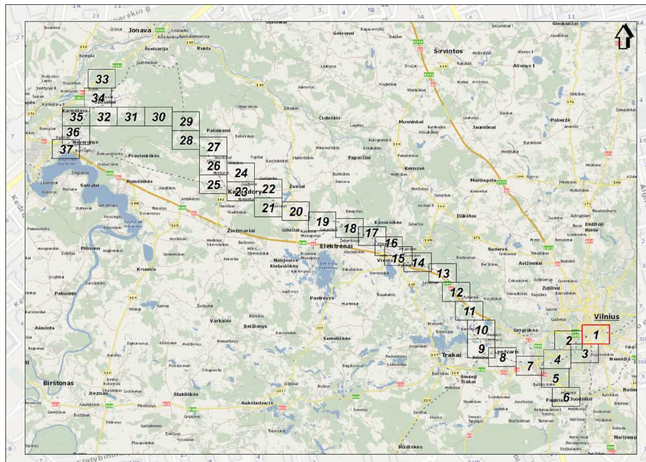

CH 0+000
CH 1+000
CH 2+000
CH 1+000
CH 2+000
Vilniaus m. sav.
Vilniaus m.
Naujoliukai
Bukiškės
Rasų kolonija
Rasos
Liepkalnis
Lamo kalnas
Rasų kapinės
Liepkalnio iv. Eufrosinijos stačiatikių kapinės
Paupys
Aukštaičių g.
Vilniaus tak.
Subačiaus g.
Drujos g.
Pelesos g.
Baltstogės g.
Žirnių g.
Jotvingių g.
Kapsų g.
Kauno g.
Geležinė g.
Ribiškių Didžioji g.
Birbynių g.
Liepkalnio g.
Dzūkų g.
Gardino g.
Rasų g.
Dainavos g.
Dalgių g.
Ilgalaukio g.
Pabaros g.
Kamiškelio g.
Tarptautinio g.
Tarptautinio g.
Tarptautin

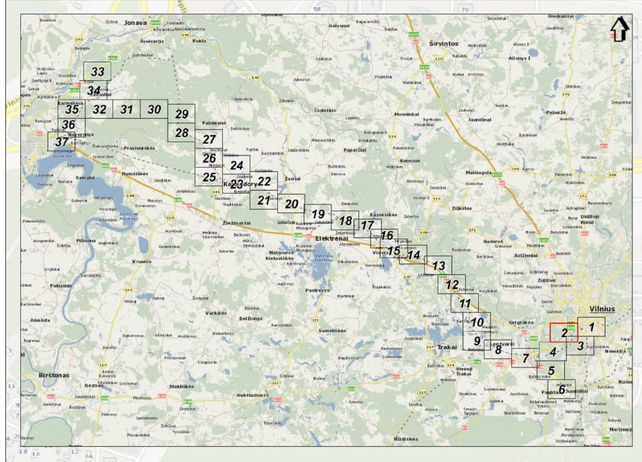



Žemėlapio autoriniai pavaldumai:
© Valstybės sienos apsaugos tarnybos rajono savivaldybė, 2001;
© SE Panevėžio planas, 2000-06 © Vilniaus planas, 2001-LT0BK60000-V
© Nacionalinė žemės tarnyba prie ŽŪM, 1996-2005 DR7100,7
© Lietuvos Respublikos Vyriausybė, 2001 © Valstybės geltoj duomenys,
© VI Registrų Centras, 2011 Lietuvos Respublikos saugomų teritorijų valstybės kadastro duomenys,
© Valstybinė saugomų teritorijų tarnyba prie Aplinkos ministerijos, 2008

SWECO
© UAB "Sweco Lietuva", 2024
Gynėjų g. 14, 01109 Vilnius
Tel. (8 5) 262 0601
www.sweco.lt

Mastelis 1:5000
50 0 50 100 metrų

Projekto "Rail Baltica" geležinkelio linijos Kaunas - Vilnius susisiekimo komunikacijų inžinerinės infrastruktūros vystymo planas ir poveikio aplinkai vertinimas.
Planuojamos situacijos (2056 m.) geležinkelio transporto sukeliamo triukšmo sklaidos modeliavimo rezultatų schema įvertinus triukšmo mažinimo priemones (Ldiena).

Lapas Nr. 2

CH 4+000

CH 5+000

CH 3+000

Vilniaus m.

Vilniaus m. sav.

Kirtimai

Dilgynė

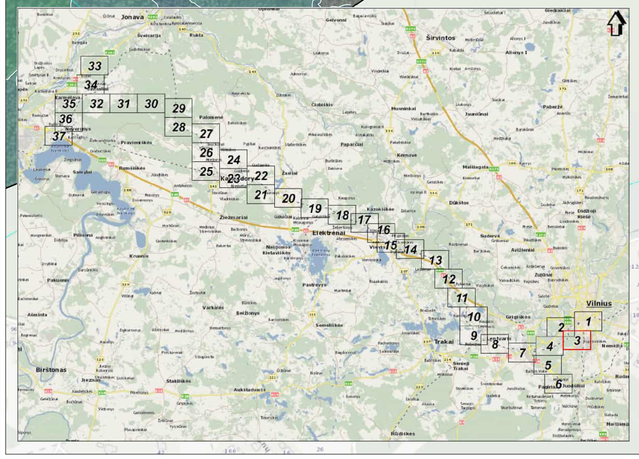

SWECO
© UAB "Sweco Lietuva", 2024
Ozo g. 12A, LT-08200 Vilnius
Tel. (8 5) 262 2421
www.sweco.lt

Žemėlapio autoriumi pateikiama:
© Lietuvos Respublikos aplinkos ministerijos rajono savivaldybė, 2001;
© UAB Rinkmena duomenų bazės, 2000-05-31 Vilniaus planas, 2001LT0MX50000-U
© Nacionalinė žemės tarnyba prie ŽŪM, 1998-2000;DPT10LT
© Nacionalinė žemės tarnyba prie ŽŪM, 2005-2011 Aplinkų ir gatvių duomenys.
© VĮ Registrų Centras, 2011 Lietuvos Respublikos savigrimų teritorijų valstybės kadastro duomenys.
© Valstybinė saugomų teritorijų tarnyba prie Aplinkos ministerijos, 2008

Mastelis 1:5000

50 0 50 100 metrų

Projekto "Rail Baltica" geležinkelio linijos Kaunas - Vilnius susisiekimo komunikacijų inžinerinės infrastruktūros vystymo planas ir poveikio aplinkai vertinimas.
Planuojamos situacijos (2056 m.) geležinkelio transporto sukeliamo triukšmo sklaidos modeliavimo rezultatų schema įvertinus triukšmo mažinimo priemones (Ldiena).

Lapas Nr. 3

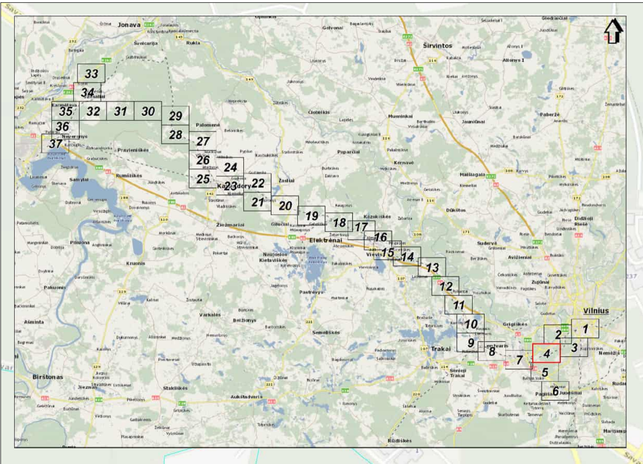

Žemėlapio autoriniai paneigimai:
© UAB Hnit-Baltic, 2010 Šiaurės Lietuvos raiškos savivaldybė, 2001;
© DJ Panevėžio planas, 2000 © DJ Vilniaus planas, 2001,LTDPK5000-V
© Nacionalinė žemės tarnyba prie ŽŪM, 2005-2011 Ortofoto;
© Nacionalinė žemės tarnyba prie ŽŪM, 2005-2011 Adresų ir gatvių duomenys.
© VĮ Registrų Centras, 2011Lietuvos Respublikos saugomų teritorijų valstybės kadastro duomenys.
© Valstybinė saugomų teritorijų tarnyba prie Aplinkos ministerijos, 2008

SWECO
© UAB Sweco Lietuva, 2024
Ukmės g. 12A LT-08200 Vilnius
Tel. (8 5) 262 2021
www.sweco.lt

Mastelis 1:5000
50 0 50 100 metrų

Projekto "Rail Baltica" geležinkelio linijos Kaunas - Vilnius susisiekimo komunikacijų inžinerinės infrastruktūros vystymo planas ir poveikio aplinkai vertinimas.
Planuojamos situacijos (2056 m.) geležinkelio transporto sukeliamo triukšmo sklaidos modeliavimo rezultatų schema įvertinus triukšmo mažinimo priemones (Ldiena).

Lapas Nr. 4

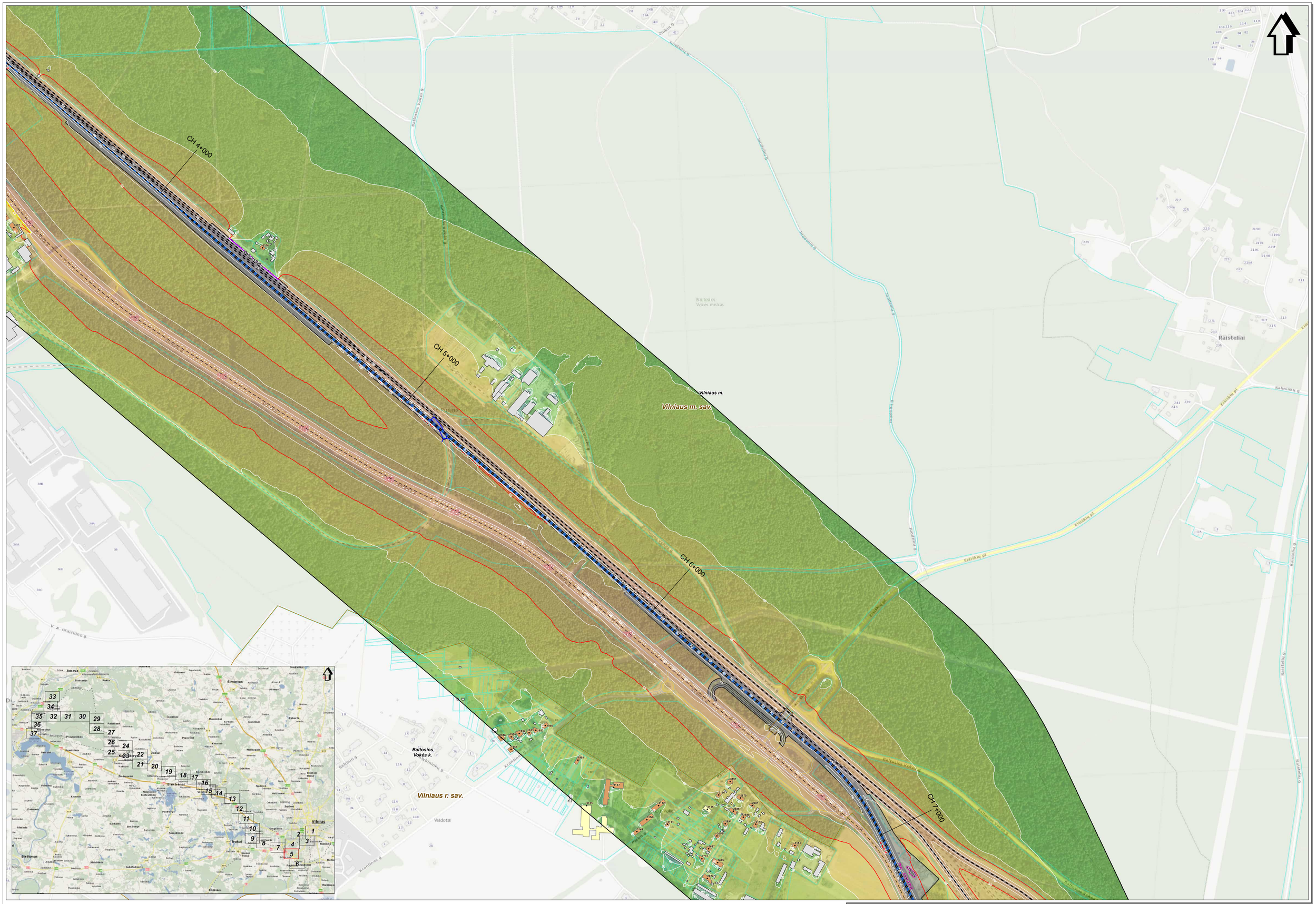

SWECO
© UAB "Sweco Lietuva", 2024
Olmo g. 13A, LT-10200 Vilnius
Tel. (8 5) 262 2021
www.sweco.lt

Žemėlapio sutarymai pamatuotas:
© UAB Hnd Baltic, 2010 Gatvėlėlių tiplinis sanvestyjas, 2001;
© UI Pavaldžių planas, 2005 © Žilinius planas, 2001 LT2DK53000-V
© Nacionalinė žemės tarnyba pre ZŪM, 1999-2005 DRTIS LT
© Nacionalinė žemės tarnyba pre ZŪM, 2005-2011 Adresų ir gatvių duomenys,
© UI Regiono Centrai, 2011 Lietuvos Respublikos saugomų teritorijų valstybės kadastro duomenys,
© Valstybinė saugomų teritorijų tarnyba pre Aplinkos ministerijos, 2008

Projekto "Rail Baltica" geležinkelio linijos Kaunas - Vilnius susisiekimo komunikacijų inžinerinės infrastruktūros vystymo planas ir poveikio aplinkai vertinimas.
Planuojamos situacijos (2056 m.) geležinkelio transporto sukeliamo triukšmo sklaidos modeliavimo rezultatų schema įvertinus triukšmo mažinimo priemones (Ldiena).

Lapas Nr. 5



SWECO
© UAB "Sweco Lietuva", 2024
Ši dokumentų kopija skirta viešinimui
tel. (8 5) 262 2001
www.sweco.lt

Žemėlapio autoriumi pateikiama:
© VĮ Registrų centras, 2015 (topografinių rinkinių rengimo sutartis/aktai, 2001)
© ŽI Planviršis planas, 2000 02 22 (Vilniaus planas, 1201:LT0SK00000-V
© Nacionalinė žemės tarnyba prie ŽŪM, 1996-2005;ORTOLT
© Nacionalinė žemės tarnyba prie ŽŪM, 2005-2017 Aiškaą ir galinių duomenys.
© VĮ Registrų Centras, 2017 Lietuvos Respublikos sausumos ertrėdžių valstybės kadastro duomenys.
© Valstybinė saugomų teritorijų tarnyba prie Aplinkos ministerijos, 2018

Mastelis 1:5000
50 0 50 100 metrų

Projekto "Rail Baltica" geležinkelio linijos Kaunas - Vilnius susisiekimo komunikacijų inžinerinės infrastruktūros vystymo planas ir poveikio aplinkai vertinimas.
Planuojamos situacijos (2056 m.) geležinkelio transporto sukeliamo triukšmo sklaidos modeliavimo rezultatų schema įvertinus triukšmo mažinimo priemones (Ldiena).

Lapas Nr. 6


CH 14+000
CH 13+000
CH 12+000
CH 11+000
CH 0+000
CH 1+000
CH 2+000
CH 3+000
Gurelių k.
Vilniaus m.
Vilniaus m. sav.
Trakų Vokės k.
Abiejų Tautų Respublikos pl.
Trampolio g.
Kalvarijų g.
V. A. Graičiūno g.
Santaikos gardino pl.
Jonava
Širvintos
Vilnius
Trakai
Elektrėnai
Birštonas
Ukmergė
Kaišiadorys
Pravieniškės
Rumšiškės
Paluknys
Zarasai
Semeliškės
Kleboniškės
Kazokiškės
Didkiemis
Nemenčinė
Riešė
Pagiriai
Jeruzalė
Lentvaris
Paberžė
Senieji Trakai
Aukštadvaris
Stakliškės
Varėnos
Merkinė
Druskininkai
Lazdijai
Alytus
Kaunas
Marijampolė
Šalčininkai
Švenčionys
Ignalina
Molėtai
Utena
Anykščiai
Rokiškis
Panevėžys
Kėdainiai
Radviliškis
Šiauliai
Joniškis
Pakruojis
Kelmė
Tauragė
Šilutė
Klaipėda
Palanga
Mažeikiai
Telšiai
Plungė
Skuodas
Kretinga
Gargždai
Neringa
Pagėgiai
Šilalė
Tauragė
Jurbarkas
Raseiniai
Kelmė
Šakiai
Vilkaviškis
Kalvarija
Prienai
Birštonas
Alytus
Druskininkai
Lazdijai
Varėna
Trakai
Elektrėnai
Vilnius
Ukmergė
Kaišiadorys
Pravieniškės
Rumšiškės

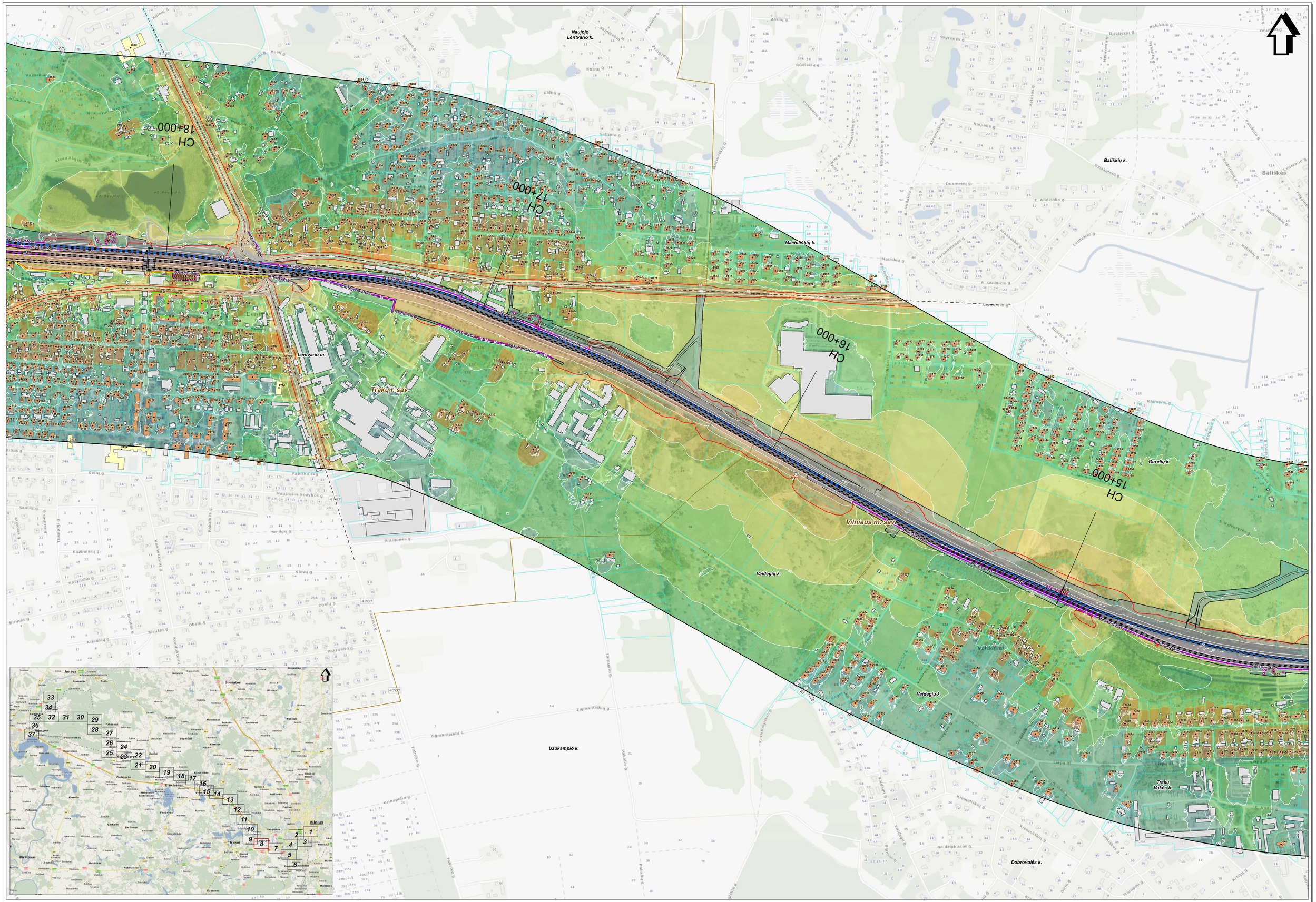
CH 18+000
CH 17+000
CH 16+000
CH 15+000
Naujojo Lentvario k.
Bališkių k.
Bališkės
Maciuliškių k.
Lentvario m.
Trakų r. sav.
Vilniaus m. sav.
Gurelių k.
Vaidegių k.
Užukampio k.
Trakų Vokės k.
Dobrovolės k.
Jonava
Širvintos
Elektrėnai
Trakai
Vilnius
Birštonas
Pasienio g.
Geležinkelio g.
Kalnų g.
Klevų g.
Kazimierų g.
Birutės g.
Kriaušų g.
Sodų g.
Sauleg g.
Gelių g.
Fabrikų sk.
Naujosios Sodybos g.
Piramonės g.
Zigmantiškių g.
Grimapolio g.
Tarpinio g.
Fabijoniškių g.
Pakrasčio g.
Kaimynų g.
Dusmenų g.
Matiškių g.
Lentvario g.
Liepų al.
Kiemeliškių g.
Gaidžiabudės g.
Trumpojo g.
Aitvarų g.
Vaidegių g.
Trakų g.
Ukmergės g.
Vilniaus g.
Kauno g.
Kelio g.
Stirnų g.
Saltinio g.
Ąžuolų g.
Ąžuolynės g.
Ąžuolynės k.
Ąžuolynės g.
Ąžuolynės k.
Ąžuolynės g.
Ąžuolynės k

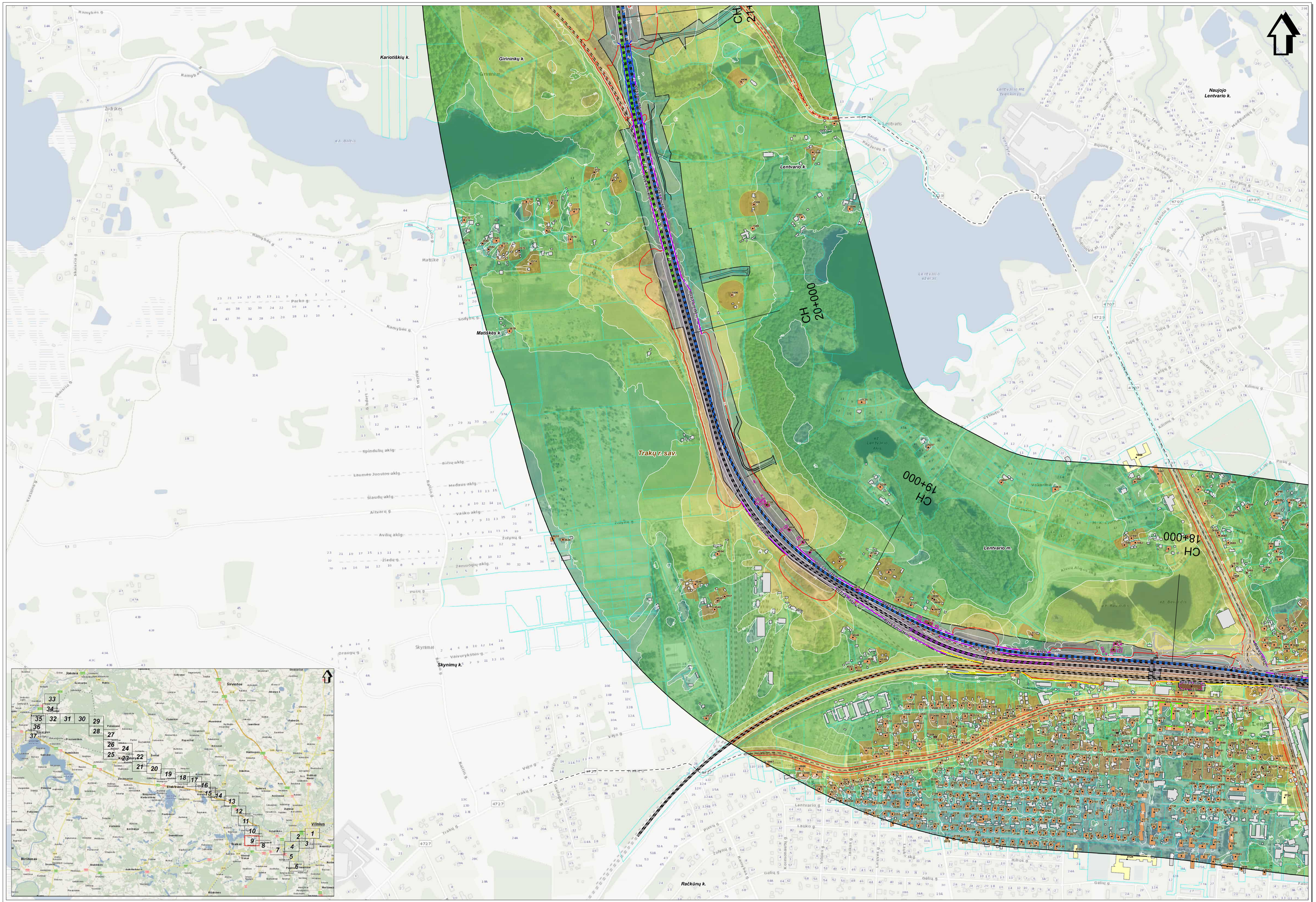
Kariotiškių k.
Giriininkų k.
Matiškės k.
Trakų r. sav.
Skynimų k.
Račkūnų k.
Lentvario k.
Naujojo Lentvario k.
Lentvario m.
CH 20+000
CH 19+000
CH 18+000
Rail Baltica railway
Rail Baltica railway (2)
Rail Baltica railway (3)
Rail Baltica railway (4)
Rail Baltica railway (5)
Rail Baltica railway (6)
Rail Baltica railway (7)
Rail Baltica railway (8)
Rail Baltica railway (9)
Rail Baltica railway (10)
Rail Baltica railway (11)
Rail Baltica railway (12)
Rail Baltica railway (13)
Rail Baltica railway (14)
Rail Baltica railway (15)
Rail Baltica railway (16)
Rail Baltica railway (17)
Rail Baltica railway (18)
Rail Baltica railway (19)
Rail Baltica railway (20)
Rail Baltica railway (21)
Rail Baltica railway (22)
Rail Baltica railway (23)
Rail Baltica railway (24)
Rail Baltica railway (25)
Rail Baltica railway (26)
Rail Baltica railway (27)
Rail Baltica railway (28)
Rail Baltica railway (29)
Rail Baltica railway (30)
Rail Baltica railway (31)
Rail Baltica railway (32)
Rail Baltica railway (33)
Rail Baltica railway (34)
Rail Baltica railway (35)
Rail Baltica railway (36)
Rail Baltica railway (37)
Ramybės g.
Ramybės g.
Ramybės g.

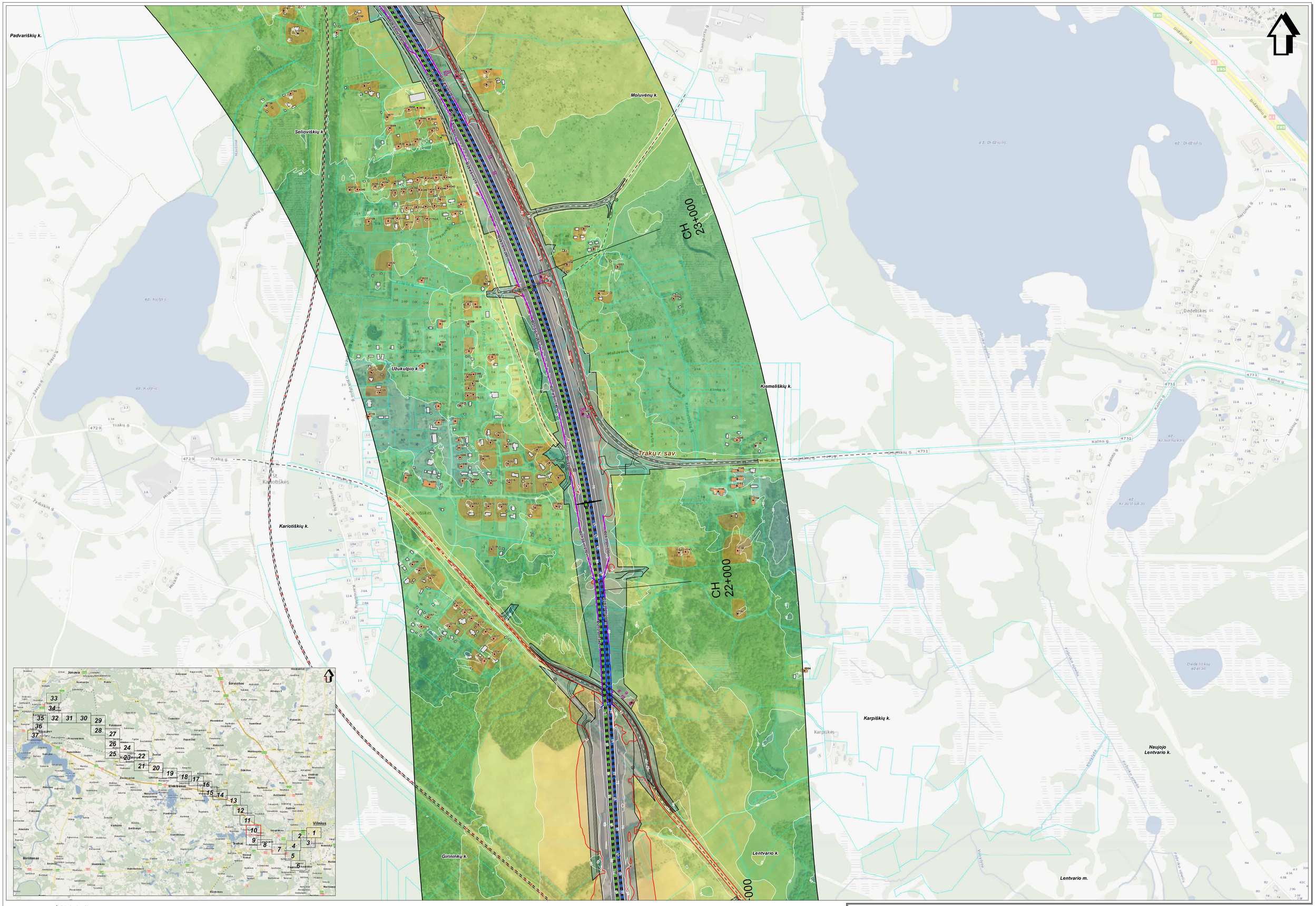

SWECO
© UAB "Sweco Lietuva", 2024
Olio g. 12A, LT-08200 Vilnius
Tel. (8 5) 262 2021
www.sweco.lt

Žemėlapio sudarymui panaudota:
© UAB Intelliteto, 2010 Gatvėlapių vaizdo sanvestiytė, 2001;
© Ūkinės-ūkinės paskos, 2010 © Žemės ūkinės, 2011 ŽŪDIKIS/2000-V
© Nacionalinė žemės tarnyba prie ŽŪM, 1998-2000 ORTOLT
© Nacionalinė žemės tarnyba prie ŽŪM, 2000-2011 Aplinų ir gatvių duomenys,
© IZ Regalių Centras, 2011 Lietuvos Respublikos saugomų teritorijų valstybės kadastro duomenys,
© Valstybinė saugomų teritorijų tarnyba prie Aplinkos ministerijos, 2008

Mastelis 1:5000
50 0 50 100 metrų

Projekto "Rail Baltica" geležinkelio linijos Kaunas - Vilnius susisiekimo komunikacijų inžinerinės infrastruktūros vystymo planas ir poveikio aplinkai vertinimas.
Planuojamos situacijos (2056 m.) geležinkelio transporto sukeliamo triukšmo sklaidos modeliavimo rezultatų schema įvertinus triukšmo mažinimo priemones (Ldiena).

Lapas Nr. 10

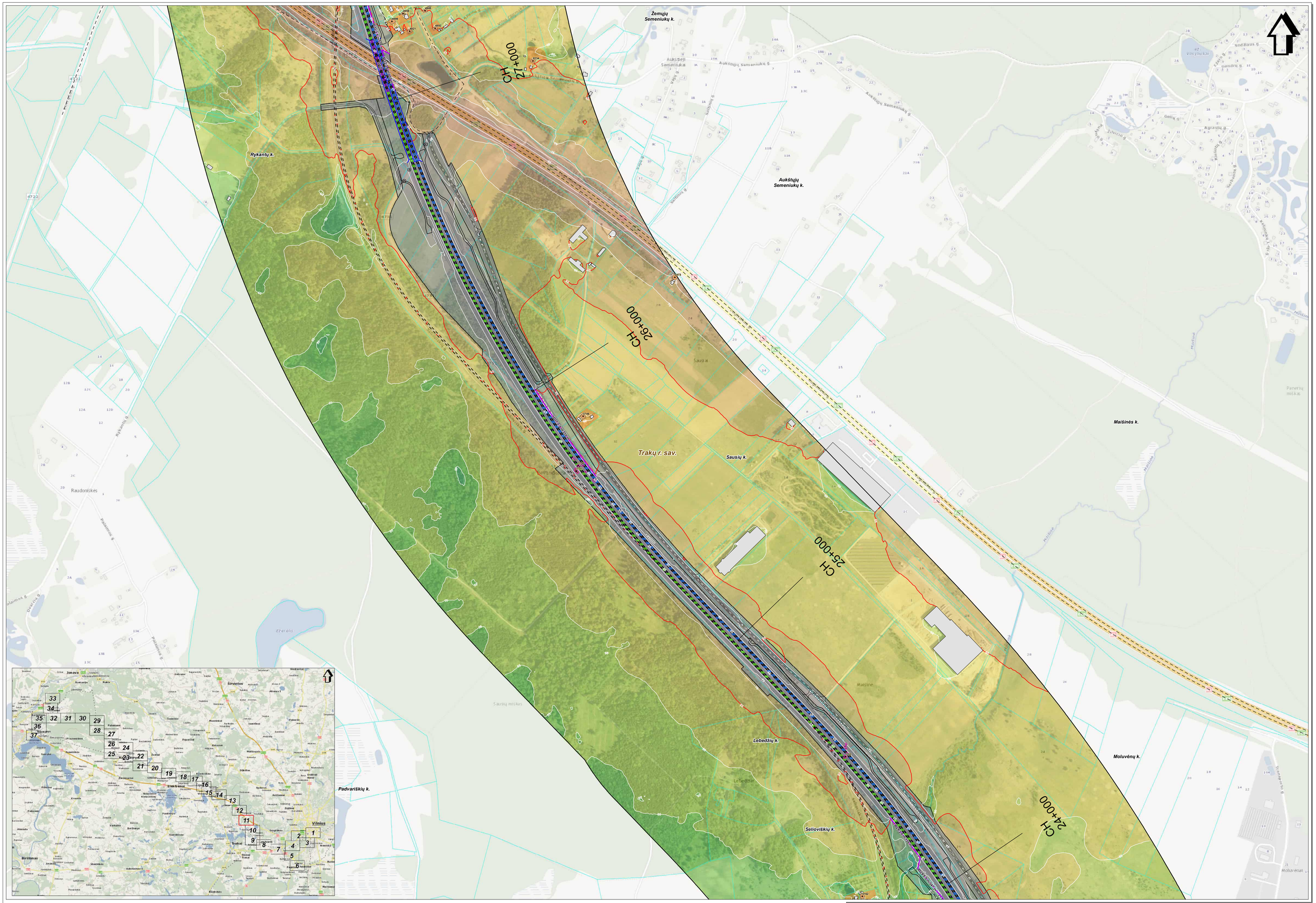

SWECO
© UAB "Sweco Lietuva", 2024
Olmų g. 12A, LT-08200 Vilnius
Tel. (5 1) 262 2021
www.sweco.lt

Žemėlapio sudarymui panaudota:
© UAB Nacionalinė žemės tarnyba prie ŽŪM, 2001-2011 Aplinkų ir gelmių duomenys.
© UAB Nacionalinė žemės tarnyba prie ŽŪM, 1998-2008 ORTOLIT
© Nacionalinė žemės tarnyba prie ŽŪM, 2005-2011 Aplinkų ir gelmių duomenys.
© UAB Regionų Centras, 2011 Lietuvos Respublikos saugomų teritorijų valstybės kadastro duomenys.
© Valstybinė saugomų teritorijų tarnyba prie Aplinkos ministerijos, 2008

Mastelis 1:5000
50 0 50 100 metrų

Projekto "Rail Baltica" geležinkelio linijos Kaunas - Vilnius susisiekimo komunikacijų inžinerinės infrastruktūros vystymo planas ir poveikio aplinkai vertinimas.
Planuojamos situacijos (2056 m.) geležinkelio transporto sukeliamo triukšmo sklaidos modeliavimo rezultatų schema įvertinus triukšmo mažinimo priemones (Ldiena).

Lapas Nr. 11

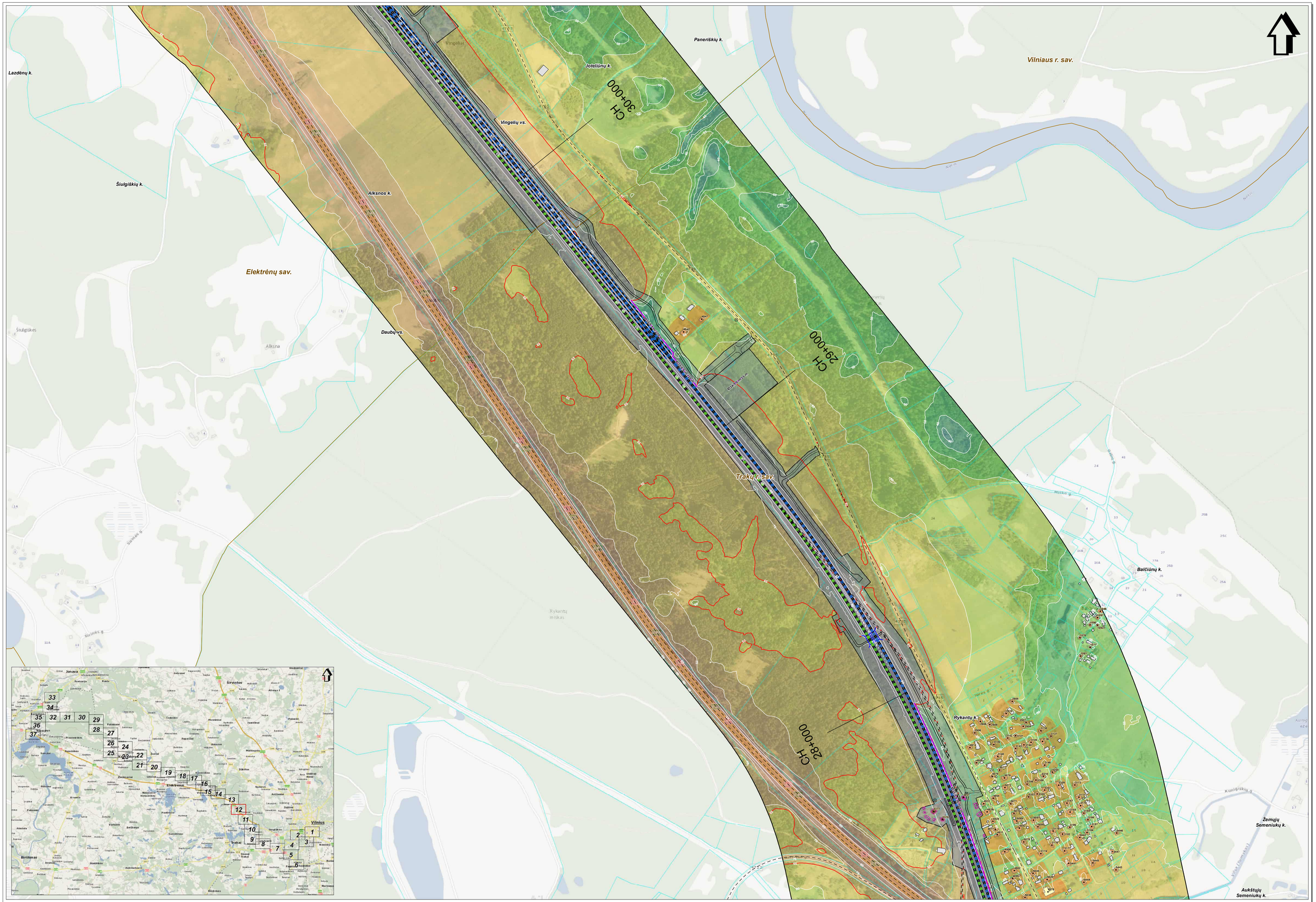

SWECO
© UAB "Sweco Lietuva", 2024
Obr. g. 12A, LT-08200 Vilnius
Tel. (5 5) 262 2921
www.sweco.lt

Žemėlapio sutiarymui panaudota:
© UAB Intelliktas, 2010 Šiaurinės rajonas sanvaitiyės, 2001;
© Ūkinės paskirtis, 2010 © Žemės ūkio ūkio, 2001 LT-ZEMSKIS000-V
© Nacionalinė žemės tarnyba prie ŽŪM, 1998-2008 ORTHOLT
© Nacionalinė žemės tarnyba prie ŽŪM, 2005-2011 Aikesų ir gatvių duomenys,
© IT Registry Centres, 2011 Lietuvos Respublikos saugomų teritorijų valstybės kadastro duomenys,
© Valstybinė saugomų teritorijų tarnyba prie Aplinkos ministerijos, 2008

Projekto "Rail Baltica" geležinkelio linijos Kaunas - Vilnius susisiekimo komunikacijų inžinerinės infrastruktūros vystymo planas ir poveikio aplinkai vertinimas.
Planuojamos situacijos (2056 m.) geležinkelio transporto sukeliamo triukšmo sklaidos modeliavimo rezultatų schema įvertinus triukšmo mažinimo priemones (Ldiena).

Lapas Nr. 12

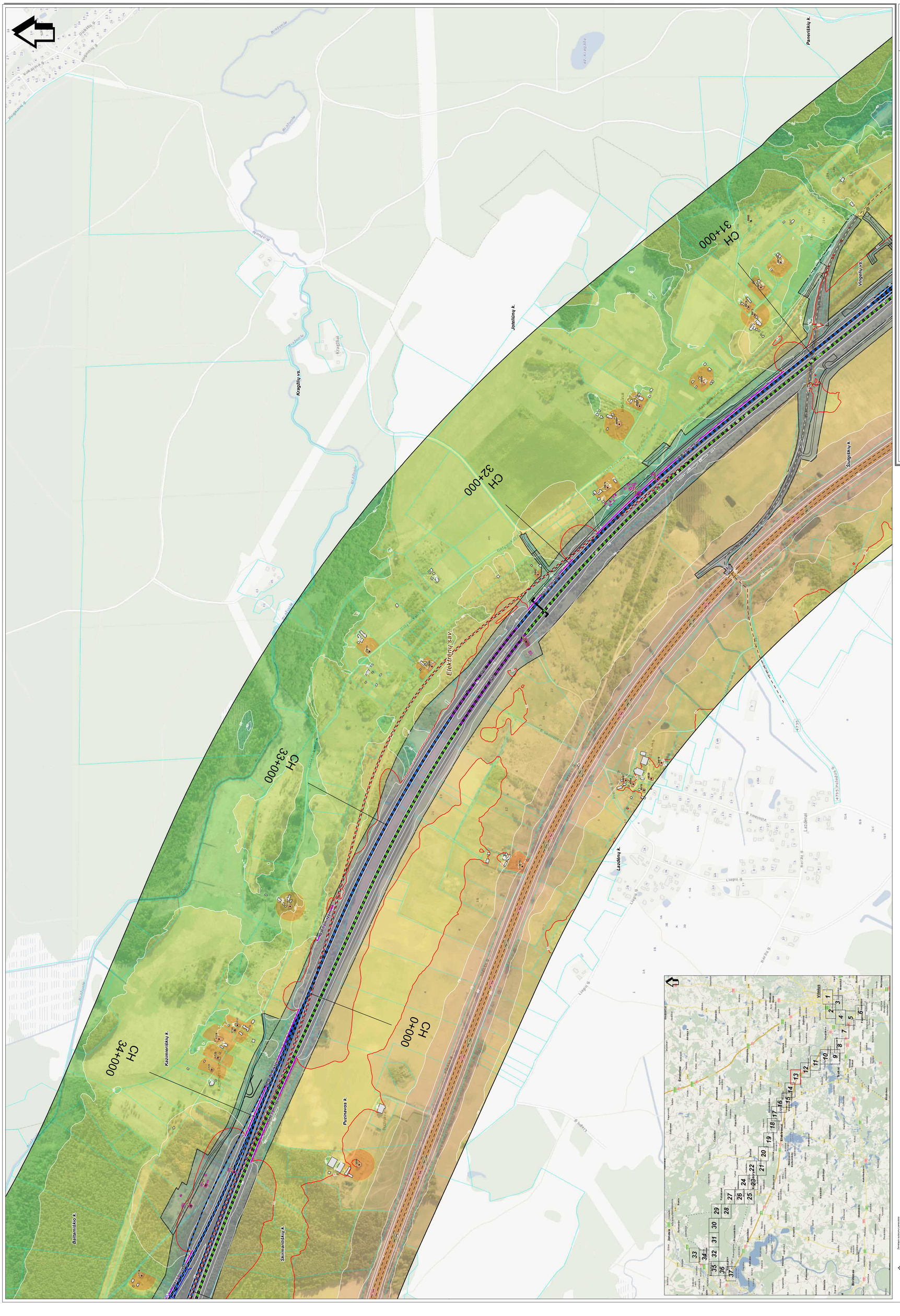

Projekto "Rail Baltica" geležinkelio linijos Kaunas - Vilnius susisiekimo komunikacijų inžinerinės infrastruktūros vystymo planas ir poveikio aplinkai vertinimas.
Planuojamos situacijos (2056 m.) geležinkelio transporto sukeliamo triukšmo sklaidos modeliavimo rezultatų schema įvertinus triukšmo mažinimo priemones (Ldiena).

Lapas Nr. 13

Projekto "Rail Baltica" geležinkelio linijos Kaunas - Vilnius susisiekimo komunikacijų inžinerinės infrastruktūros vystymo planas ir poveikio aplinkai vertinimas.
Planuojamos situacijos (2056 m.) geležinkelio transporto sukeliamo triukšmo skaičiaus modeliavimo rezultatų schema įvertinus triukšmo mažinimo priemones (L.diena).

Lapas Nr. 14

Mastelis 1:5000

0 50 100 metų

SWECO

Užsakovas: UAB "RAIL BALTICA"
Gynėjų g. 14, LT-01109 Vilnius
www.railbaltica.lt

Projektuotojas: Sweco Lietuva
Gynėjų g. 14, LT-01109 Vilnius
Tel. (8 5) 239 8200
www.sweco.lt

Direktorius Vytautas Paukštys, tel. +370 698 55 000
Projekto vadovas Arūnas Kaminskas, tel. +370 698 55 000
Projektuotoj

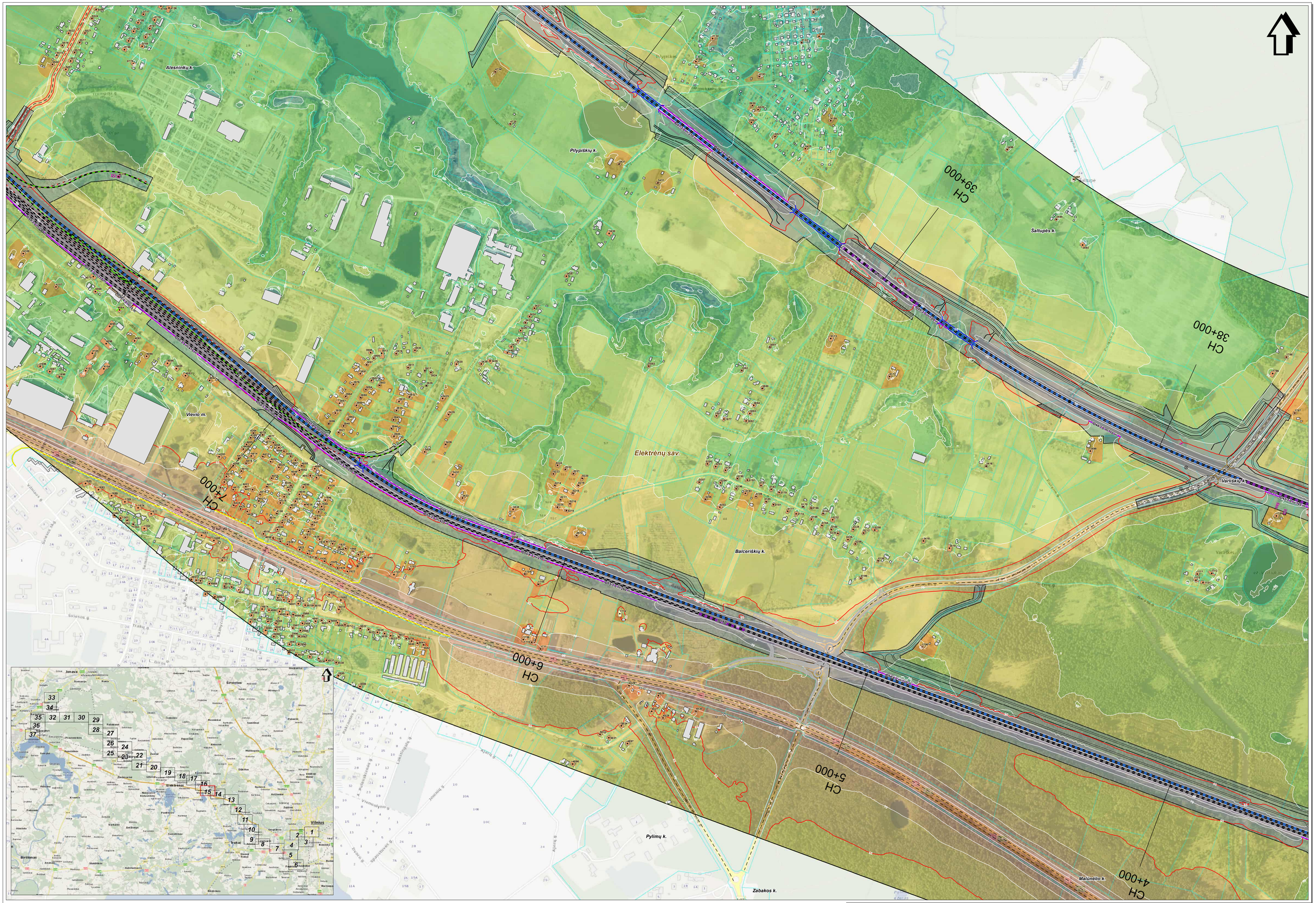

SWECO
© UAB "Sweco Lietuva", 2024
Oleg g. 12A, LT-08200 Vilnius
Tel. (8 5) 262 2021
www.sweco.lt

Žemėlapio sutiarymai pakaustas:
© UAB Innovatio, 2010 Žemėlapių rėmo savivaldybė, 2001;
© IG Pavaniškės planas, 2000 © IG Vilnius planas, 2001 LT2000/3000-V
© Nuotraukos žemės tarnyba pre ZUM, 1998-2001 ORTOLT
© Nuotraukos žemės tarnyba pre ZUM, 2005-2011 Aitvaras ir galvų duomenys.
© IG Regalių Centras, 2011 Lietuvos Respublikos saugomų teritorijų valstybės kadastro duomenys.
© Valstybinė saugomų teritorijų tarnyba pre Aplinkos ministerijos, 2008

Mastelis 1:5000
50 0 50 100 metrų

Projekto "Rail Baltica" geležinkelio linijos Kaunas - Vilnius susisiekimo komunikacijų inžinerinės infrastruktūros vystymo planas ir poveikio aplinkai vertinimas.
Planuojamos situacijos (2056 m.) geležinkelio transporto sukeliamo triukšmo sklaidos modeliavimo rezultatų schema įvertinus triukšmo mažinimo priemones (Ldiena).

Lapas Nr. 15

Projektas "Rail Baltica" geležinkelio linijos Kaunas - Vilnius susisiekimo komunikacijų inžinerinės infrastruktūros vystymo planas ir poveikio aplinkai vertinimas.

Planuojamos situacijos (2056 m.) geležinkelio transporto sukeliamo triukšmo skaičiavimo modeliavimo rezultatų schema įvertinus triukšmo mažinimo priemones (L.dieną).

Lapas Nr. 16

Mastelis 1:5000

0 50 100 metų

SWECO

Užsakovas: UAB "Rail Baltica Statyba"
Gedimino pr. 9, LT-01103 Vilnius
Tel. (8 5) 212 0000
www.railbaltica.lt

Generalinis projektuotojas: UAB "Sweco Lietuva"
Subprojektuotojai: UAB "Kelprojektas"
UAB "Sweco Projektai"
UAB "Sweco Transportas"
UAB "Sweco Hidroprojektas"
UAB "Sweco Aplinkos inžinerija"
UAB "Sweco Statyba"
UAB "Sweco Energetika"
UAB "Sweco Gamta"
UAB "Sweco Lietuva"
UAB "Sweco Infrastruktūra"
UAB "Sweco Geomatika"
UAB "Sweco Projektavimas"
UAB "Sweco Vilnius"
UAB "Sweco Kaunas"
UAB "Sweco Klaipėda"
UAB "Sweco Šiauliai"
UAB "Sweco Panevėžys"
UAB "Sweco Alytus"
UAB "Sweco Marijampolė"
UAB "Sweco Utenis"
UAB "Sweco Telšiai"
UAB "Sweco Tauragė"
UAB "Sweco Mažeikiai"
UAB "Sweco Plungė"
UAB "Sweco Jonava"
UAB "Sweco Kėdainiai"
UAB "Sweco Radviliškis"
UAB "Sweco Pasvalys"
UAB "Sweco Biržai"
UAB "Sweco Rokiškis"
UAB "Sweco Ignalina"
UAB "Sweco Visaginas"
UAB "Sweco Zarasai"
UAB "Sweco Druskininkai"
UAB "Sweco Lazdijai"
UAB "Sweco Varėna"
UAB "Sweco Trakai"
UAB "Sweco Elektrėnai"
UAB "Sweco Šalčininkai"
UAB "Sweco Švenčionys"
UAB "Sweco Ukmergė"
UAB "Sweco Širvintos"
UAB "Sweco Kelmė"
UAB "Sweco Šilutė"
UAB "Sweco Pagėgiai"
UAB "Sweco Skuodas"
UAB "Sweco Kretinga"
UAB "Sweco Šilalė"
UAB "Sweco Joniškis"
UAB "Sweco Pakruojis"
UAB "Sweco Kelkroma"
UAB "Sweco Kelprojektas"
UAB "Sweco Kelmė"
UAB "Sweco Šilutė"
UAB "Sweco Pagėgiai"
UAB "Sweco Skuodas"
UAB "Sweco Kretinga"
UAB "Sweco Šilalė"
UAB "Sweco Joniškis"
UAB "Sweco Pakruojis"
UAB "Sweco Kelkroma"
UAB "Sweco Kelprojektas"

© Sweco Lietuva, 2024
Visos teisės saugomos.
Be UAB "Sweco Lietuva" raštiško sutikimo šio dokumento kopijuoti ar platinti bet kokia forma ir bet kokiomis priemonėmis draudžiama.

Projektas "Rail Baltica" geležinkelio linijos Kaunas - Vilnius susisiekimo komunikacijų inžinerinės infrastruktūros vystymo planas ir poveikio aplinkai vertinimas.
Planuojamos situacijos (2056 m.) geležinkelio transporto sukeliamo triukšmo skaičiavimo modeliavimo rezultatų schema įvertinus triukšmo mažinimo priemones (L.diena).

Lapas Nr. 17

Mastelis 1:5000

50 0 50 100 metų

SWECO

Užsakovas: Užsakovo pavadinimas
Užsakovo adresas
Užsakovo telefonas, Užsakovo www svetainės adresas
Užsakovo atsakingo asmens pareigos ir vardas pavardė
Užsakovo atsakingo asmens el.paštas
Užsakovo atsakingo asmens telefonas
Užsakovo atsakingo asmens adresas
Užsakovo įmonės kodas, PVM mokėtojo kodas
Užsakovo sąskaitos (banko) duomenys
Užsakovo kontaktinio asmens pareigos ir vardas pavardė

Data: X. XX.XX.XXXX metai
Užs. X. XXX/XXXX metai

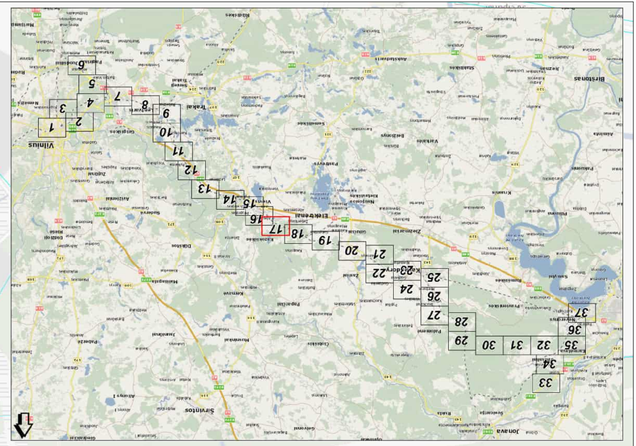

CH 10+000
CH 11+000
CH 43+000
CH 44+000
CH 45+000
CH 46+000
Elektrėnų sav.
Zujų k.
Zujų ež.
Zujų pel.
Zujų kr.
Zujų pl.
Zujų g

Projekto "Rail Baltica" geležinkelio linijos Kaunas - Vilnius susisiekimo komunikacijų inžinerinės infrastruktūros vystymo planas ir poveikio aplinkai vertinimas. Planuojamos situacijos (2056 m.) geležinkelio transporto sukeliamo triukšmo skaičiaus modeliavimo rezultatų schema įvertinus triukšmo mažinimo priemones (L.diena).

Lapas Nr. 18

Mastelis 1:5000

50 0 50 100 metų

SWECO

Užsakovas: Valstybės įmonė „Rail Baltica global"
Projektas: „Rail Baltica" geležinkelio linijos Kaunas - Vilnius susisiekimo komunikacijų inžinerinės infrastruktūros vystymo planas ir poveikio aplinkai vertinimas
Sutarties Nr. 1.30.1-31/0000-3558
Data: 6. 12. 31 / 2020-12-31
Versija: 1
Projekto vadovas: Tomas Kvietkevičius, tomas.kvietkevicius@sweco.lt, +370 698 20057
Projekto vadovo pavaduotojas: Ignas Kvietkevičius, ignas.kvietkevicius@sweco.lt, +370 698 20057
Projekto vadovo pavaduotojas: Paulius Kvietkevičius, paulius.kvietkevicius@sweco.lt, +370 698 20057
Projekto vadovo pavaduotojas: Paulius Kvietkevičius, paulius.kvietkevicius@sweco.lt, +370 698 20057
Projekto vadovo pavaduotojas: Paulius Kvietkevičius, paulius.kvietkevicius@sweco.lt, +370 698 20057
Projekto vadovo pavaduotojas: Paulius Kvietkevičius, paulius.kvietkevicius@sweco.lt, +370 698 20057
Projekto vadovo pavaduotojas: Paulius Kvietkevičius, paulius.kvietkevicius@sweco.lt, +370 698 20057
Projekto vadovo pavaduotojas: Paulius Kvietkevičius, paulius.kvietkevicius@sweco.lt, +370 698 20057
Projekto vadovo pavaduotojas: Paulius Kvietkevičius, paulius.kvietkevicius@sweco.lt, +370 698 20057
Projekto vadovo pavaduotojas: Paulius Kvietkevičius, paulius.kvietkevicius@sweco.lt, +370 698 20057

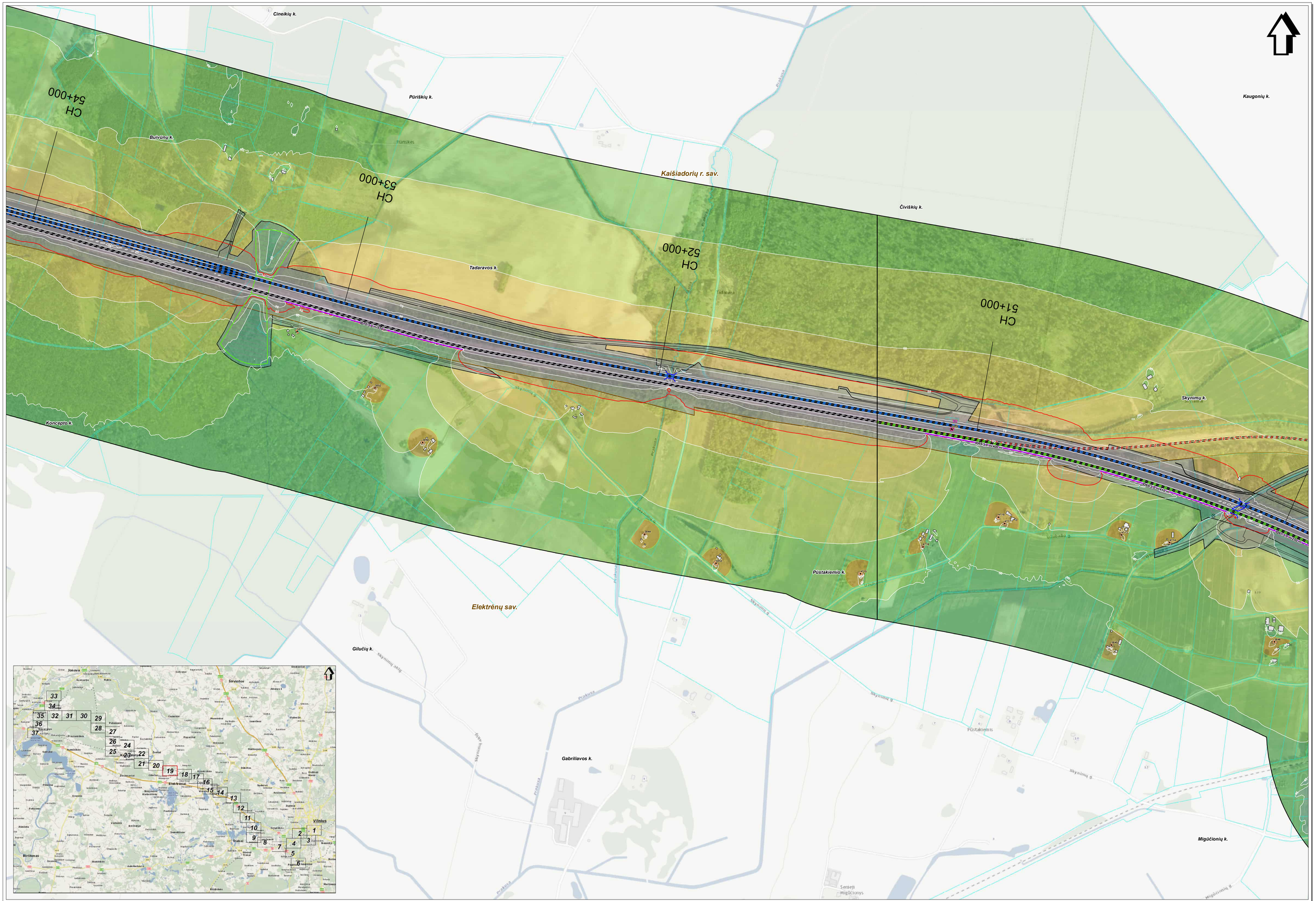

SWECO
© UAB "Sweco Lietuva", 2024
Obr. g. 12A, LT-08200 Vilnius
Tel. (5 1) 262 2921
www.sweco.lt

Žemėlapio sudarymui pasinaudota:
© UAB Mindaugo, 2001; Valstybinių rejonų sanvestiytė, 2001;
© IZ Pasvalio planas, 2000 © IZ Vilniaus planas, 2001,LT0863000-V
© Nacionalinė žemės tarnyba pre ŽŪM, 1996-2005,DRT1017
© Nacionalinė žemės tarnyba pre ŽŪM, 2005-2011,Aplinų ir gatvių duomenys,
© IZ Regiotrip Centras, 2011,Lietuvos Respublikos saugomų teritorijų valstybės kadastro duomenys,
© Valstybinė saugomų teritorijų tarnyba pre Aplinkos ministerijos, 2008

Mastelis 1:5000
50 0 50 100 metrų

Projekto "Rail Baltica" geležinkelio linijos Kaunas - Vilnius susisiekimo komunikacijų inžinerinės infrastruktūros vystymo planas ir poveikio aplinkai vertinimas.
Planuojamos situacijos (2056 m.) geležinkelio transporto sukeliamo triukšmo sklaidos modeliavimo rezultatų schema įvertinus triukšmo mažinimo priemones (Ldiena).

Lapas Nr. 19

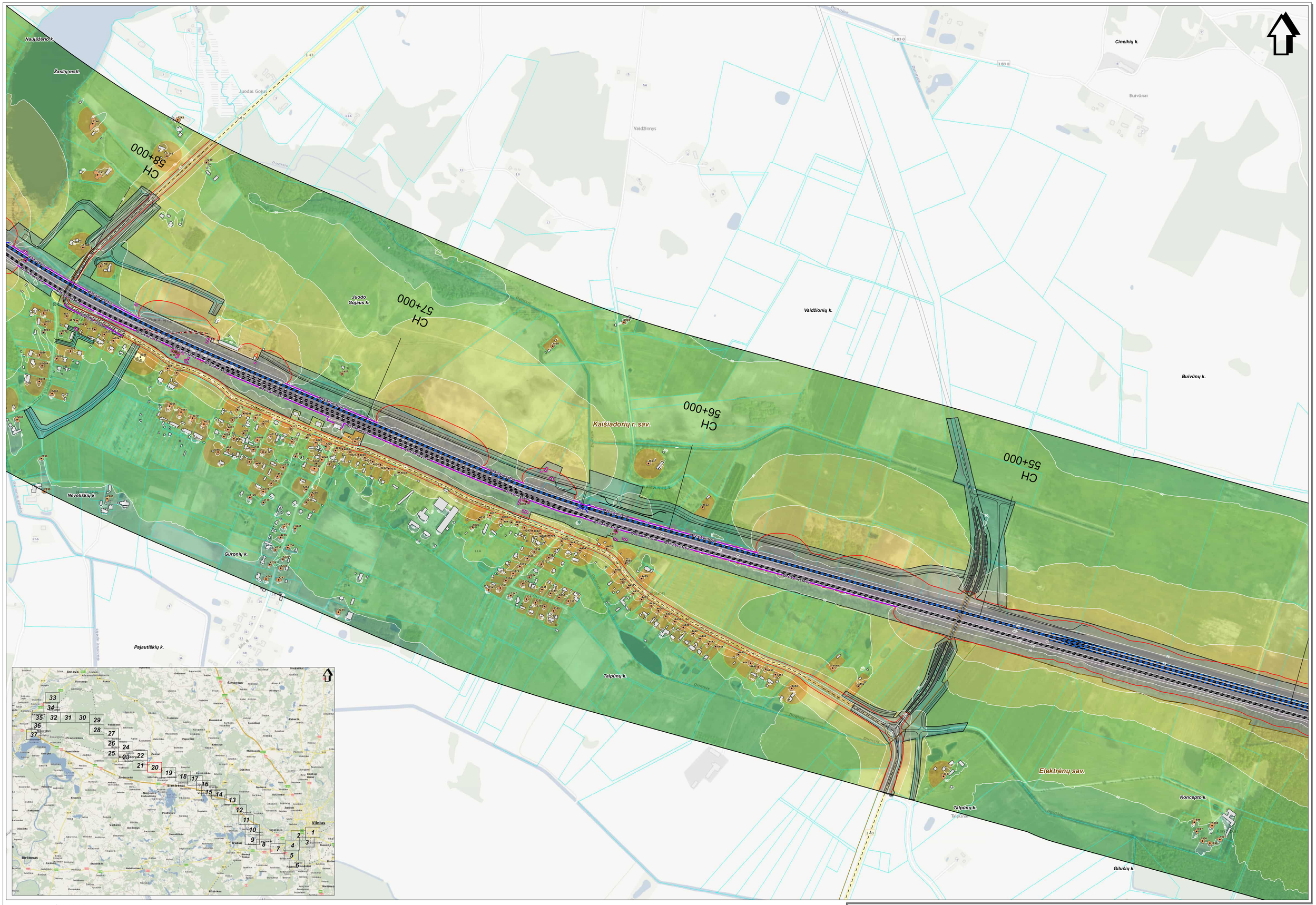

SWECO
© UAB "Sweco Lietuva", 2024
Obo g. 12A, LT-08200 Vilnius
Tel. (8 5) 262 2021
www.sweco.lt

Žemėlapio sutarymai pamatuotiki:
© UAB Hnit-Baltic, 2010 Sėkmėlių rajono savivaldybė, 2001;
© IG Pieno etalas, 2005 © Ūkinius planas, 2001 LT08K53000-V
© Nacionalinė žemės tarnyba prie ŽŪM, 1999-2005 DRTUŽ
© Nacionalinė žemės tarnyba prie ŽŪM, 2005-2011 Aitrasų ir galvų duomenys,
© IG Regalių Centras, 2011 Lietuvos Respublikos saugomų teritorijų valdytojas kadastro duomenys,
© Valdytojas saugomų teritorijų tarnyba prie Aplinkos ministerijos, 2008

Mastelis 1:5000
50 0 50 100 metrų

Projekto "Rail Baltica" geležinkelio linijos Kaunas - Vilnius susisiekimo komunikacijų inžinerinės infrastruktūros vystymo planas ir poveikio aplinkai vertinimas.
Planuojamos situacijos (2056 m.) geležinkelio transporto sukeliamo triukšmo sklaidos modeliavimo rezultatų schema įvertinus triukšmo mažinimo priemones (Ldiena).

Lapas Nr. 20

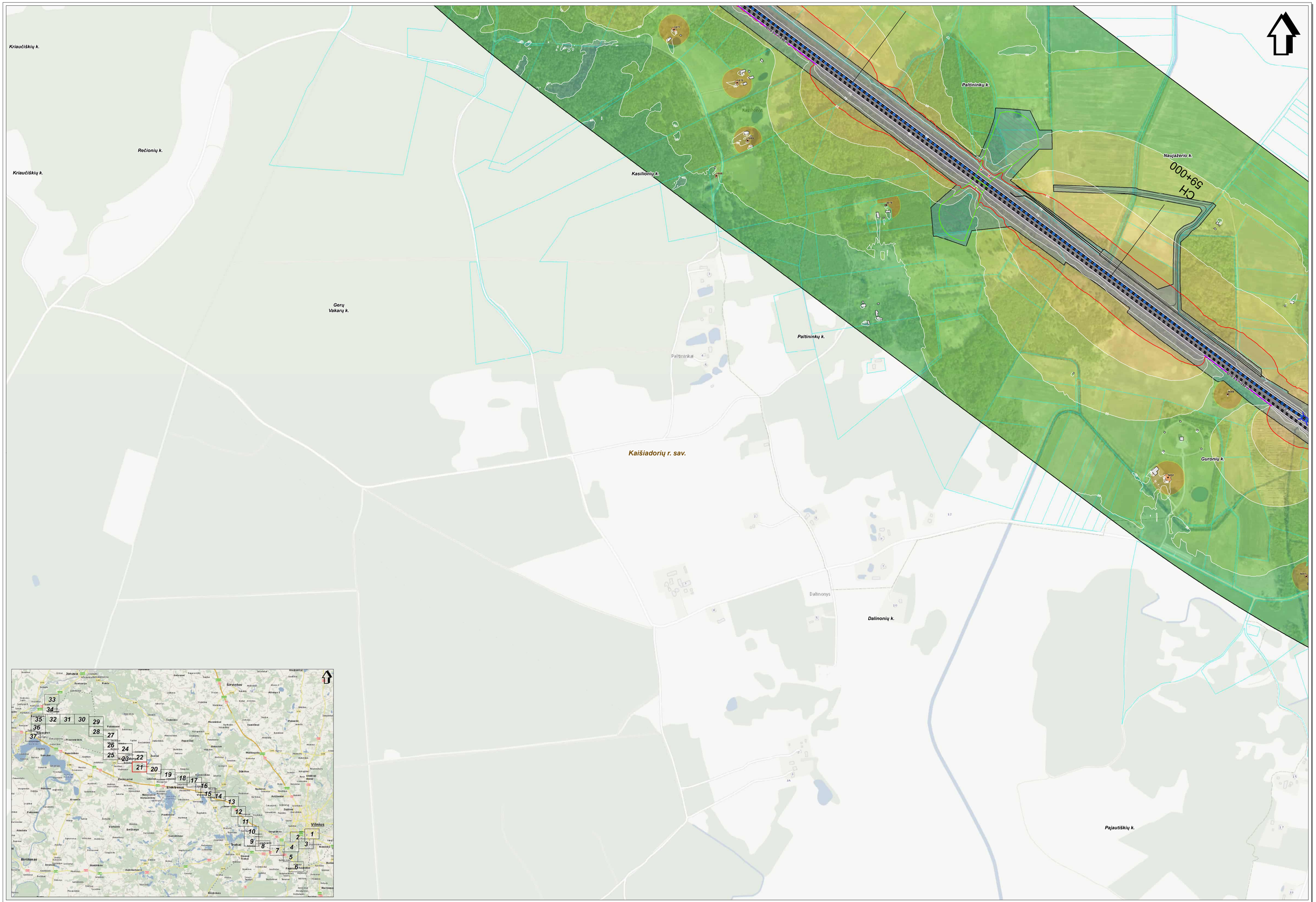

SWECO
© UAB "Sweco Lietuva", 2024
Obr. g. 124, LT-08200 Vilnius
Tel. (5 1) 262 2021
www.sweco.lt

Žemėlapio sudarymui panaudota:
© UAB Nevdaulis, 2010 Šiaurinių rajonų savivaldybė, 2001
© IŽ Pavaršių planas, 2000 © IŽ Vilniaus planas, 2001,LT0SK10000-V
© Nacionalinė žemės tarnyba pre ŽŪM, 1998-2005 ORTTOLT
© Nacionalinė žemės tarnyba pre ŽŪM, 2005-2011 Ortofoto
© IŽ Regėnų Centras, 2011,Lietuvos Respublikos saugomų teritorijų valstybės kadastro duomenys,
© Valstybinė saugomų teritorijų tarnyba pre Aplinkos ministerijos, 2008

Mastelis 1:5000
50 0 50 100 metrų

Projekto "Rail Baltica" geležinkelio linijos Kaunas - Vilnius susisiekimo komunikacijų inžinerinės infrastruktūros vystymo planas ir poveikio aplinkai vertinimas.
Planuojamos situacijos (2056 m.) geležinkelio transporto sukeliamo triukšmo sklaidos modeliavimo rezultatų schema įvertinus triukšmo mažinimo priemones (Ldiena).

Lapas Nr. 21

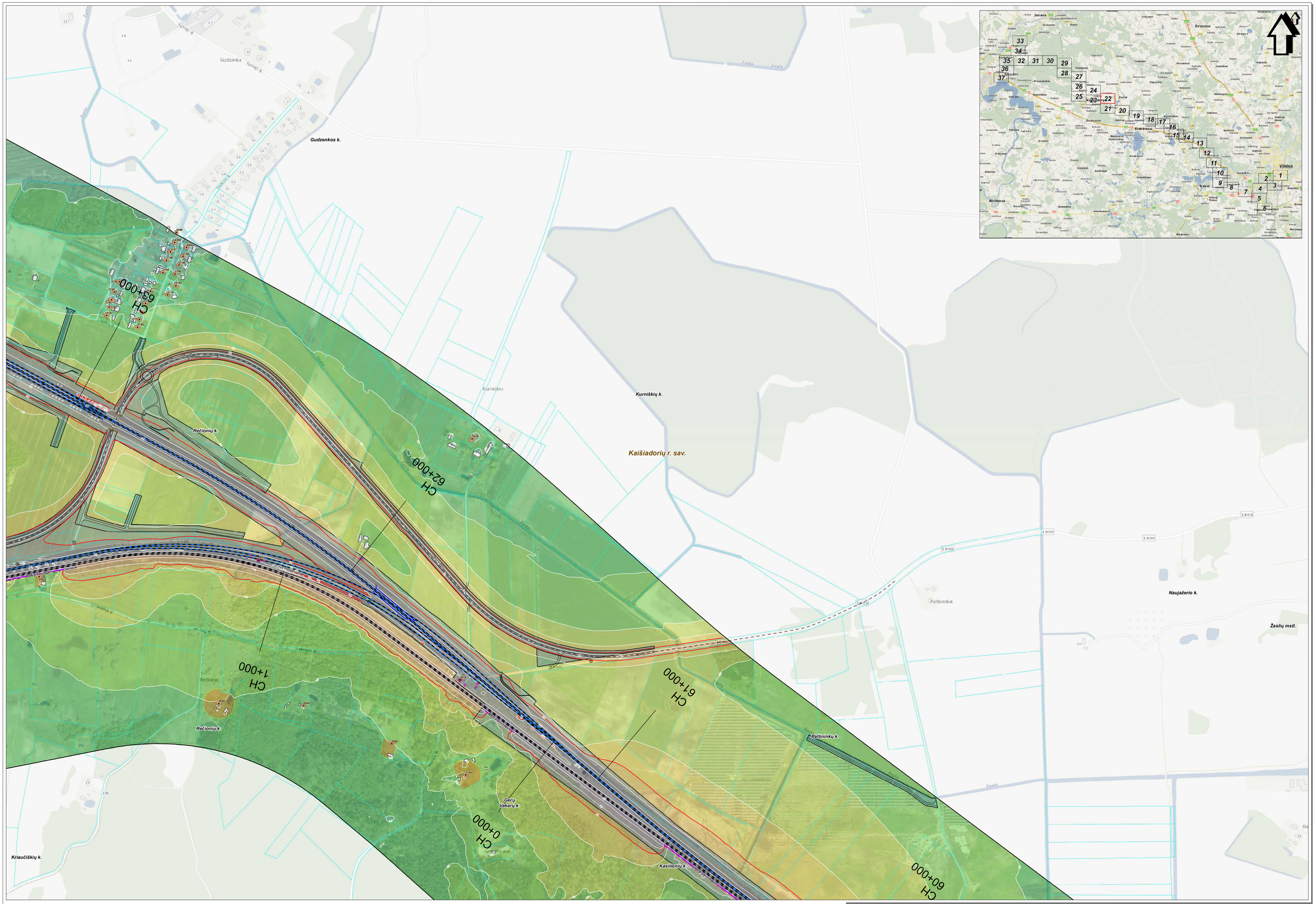

SWECO
© UAB "Sweco Lietuva", 2024
Obr.g. 12A, LT-08200 Vilnius
Tel. (8 5) 262 2021
www.sweco.lt

Žemėlapio sudarymui panaudotas:
© UAB Hnit-Baltic, 2010 Sėkmėlaikių rejono savivaldybė, 2001;
© IŠ Parnaičių planas, 2005 © IŠ Vilnius planas, 2001 LT2SK53000-V
© Nacionalinė žemės tarnyba prie ŽŪM, 1999-2005 GMT10LT
© Nacionalinė žemės tarnyba prie ŽŪM, 2005-2011 Aitvaras ir gatvių duomenys,
© IŠ Regiony Centras, 2011 Lietuvos Respublikos saugomų teritorijų valstybės kadastro duomenys,
© Valstybinė saugomų teritorijų tarnyba prie Aplinkos ministerijos, 2008

Projekto "Rail Baltica" geležinkelio linijos Kaunas - Vilnius susisiekimo komunikacijų inžinerinės infrastruktūros vystymo planas ir poveikio aplinkai vertinimas.
Planuojamos situacijos (2056 m.) geležinkelio transporto sukeliamo triukšmo sklaidos modeliavimo rezultatų schema įvertinus triukšmo mažinimo priemones (Ldiena).

Lapas Nr. 22

Projektą "Rail Baltica" įgyvendinančio bendrovių grupės narys

© UAB "RB rail" 2020 m. Visos teisės saugomos. Kopijuoti, platinti, viešai skelbti ar kitaip naudoti be išankstinio raštiško UAB "RB rail" sutikimo draudžiama.

SWECO

Sweco Lietuva, UAB
Gynėjų g. 14, LT-01109 Vilnius
Tel.: +370 5 2127 400
www.sweco.lt

Sutartis 3-2019/RB rail
Užsakymas 2020-0017/RB rail

Projektuotojai: Tomas Kavaliauskas, Ignas Kavaliauskas, Ieva Kavaliauskienė, Ieva Kavaliauskienė, Ieva Kavaliauskienė

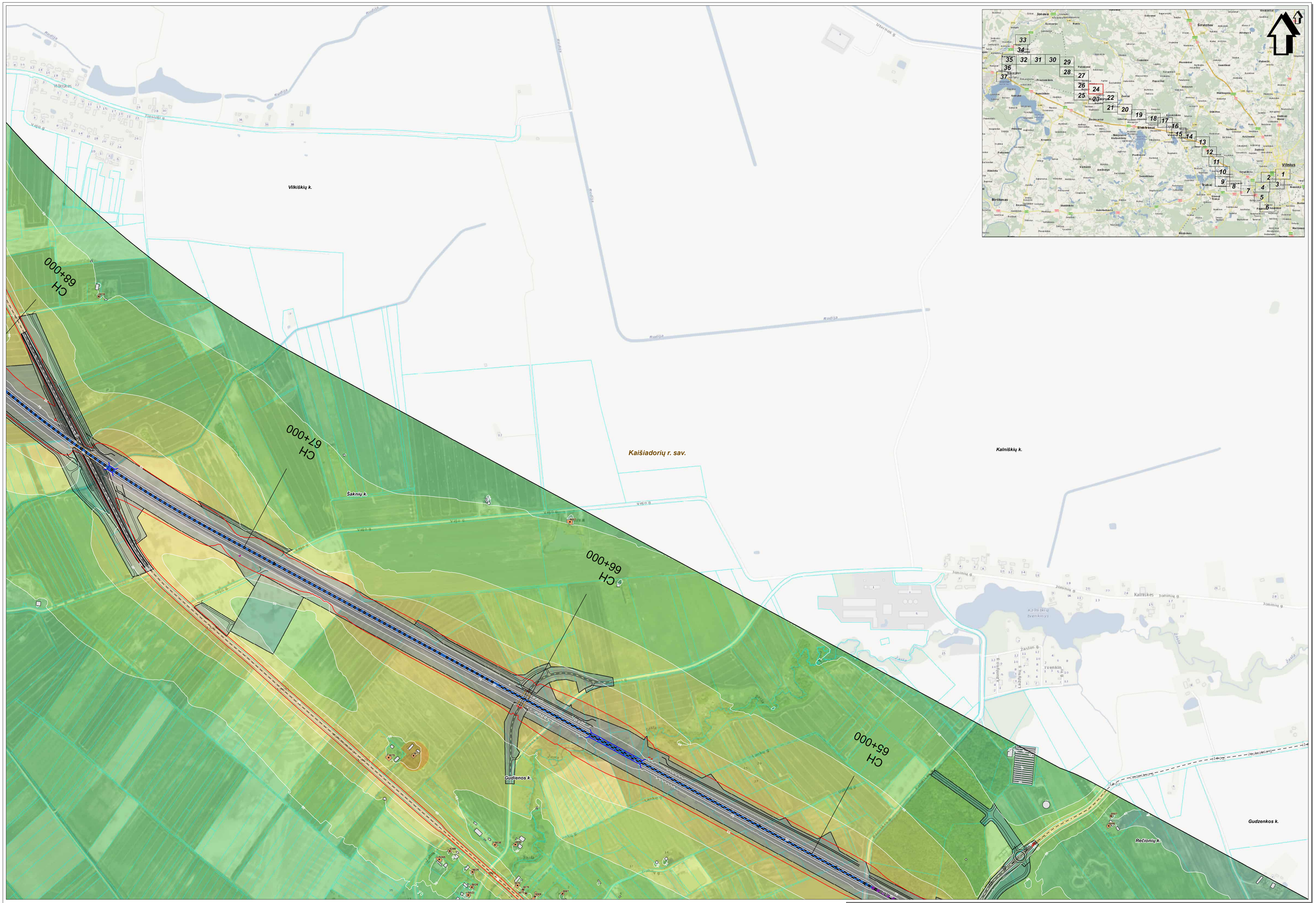

SWECO
© UAB "Sweco Lietuva", 2024
Ūlio g. 12A, LT-08200 Vilnius
Tel. (5 1) 262 2021
www.sweco.lt

Žemėlapio sudarymui pasaudotas:
© UAB Kvinta Baltica, 2010 Gatvėlėlių rajono savivaldybė, 2001;
© IZ Planvelės planas, 2000 © IZ Vilniaus planas, 2001,1:25K/3000-V
© Nacionalinė žemės tarnyba pre ZUM, 1998-2000 ORTOLT
© Nacionalinė žemės tarnyba pre ZUM, 2000-2001 Ortofoto gatvių duomenys,
© IZ Regėlių Centras, 2011 Lietuvos Respublikos saugomų teritorijų valstybės kadastro duomenys,
© Valstybinė saugomų teritorijų tarnyba pre Aplinkos ministerijos, 2008

Mastelis 1:5000

50 0 50 100 metrų

Projekto "Rail Baltica" geležinkelio linijos Kaunas - Vilnius susisiekimo komunikacijų inžinerinės infrastruktūros vystymo planas ir poveikio aplinkai vertinimas.
Planuojamos situacijos (2056 m.) geležinkelio transporto sukeliamo triukšmo sklaidos modeliavimo rezultatų schema įvertinus triukšmo mažinimo priemones (Ldiena).

Lapas Nr. 24

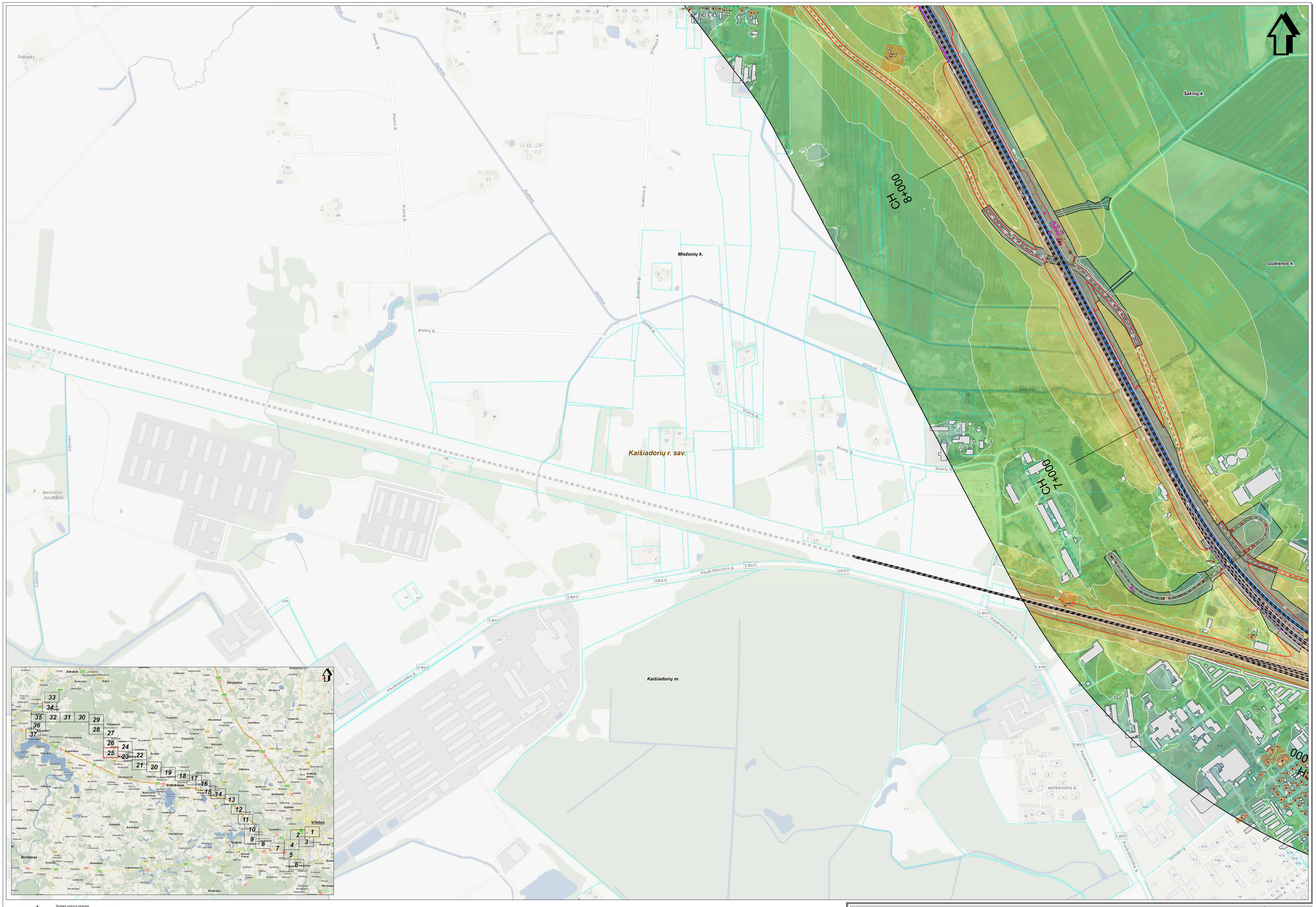

SWECO
© UAB "Sweco Lietuva", 2024
Ciolo g. 12A, LT-08200 Vilnius
Tel. (8 5) 262 2021
www.sweco.lt

Žemėlapio sudarymui panaudotas:
© UAB Inno Baltic, 2010 Sėkmėlių rajono savivaldybė, 2001;
© IS Panevėžio planas, 2005 © IS Vilnius planas, 2001 LT0563000-V
© Nacionalinė žemės tarnyba pre ZŪM, 2006-2011 Atrinkų ir gatvių duomenys;
© Vilniaus Regiono Centras, 2011 Lietuvos Respublikos saugomų teritorijų valdybės kadastro duomenys;
© Valdybinė saugomų teritorijų tarnyba pre Aplinkos ministerijos, 2008

Mastelis 1:5000

50 0 50 100 metrų

Projekto "Rail Baltica" geležinkelio linijos Kaunas - Vilnius susisiekimo komunikacijų inžinerinės infrastruktūros vystymo planas ir poveikio aplinkai vertinimas.
Planuojamos situacijos (2056 m.) geležinkelio transporto sukeliamo triukšmo sklaidos modeliavimo rezultatų schema įvertinus triukšmo mažinimo priemones (Lidiena).

Lapas Nr. 25

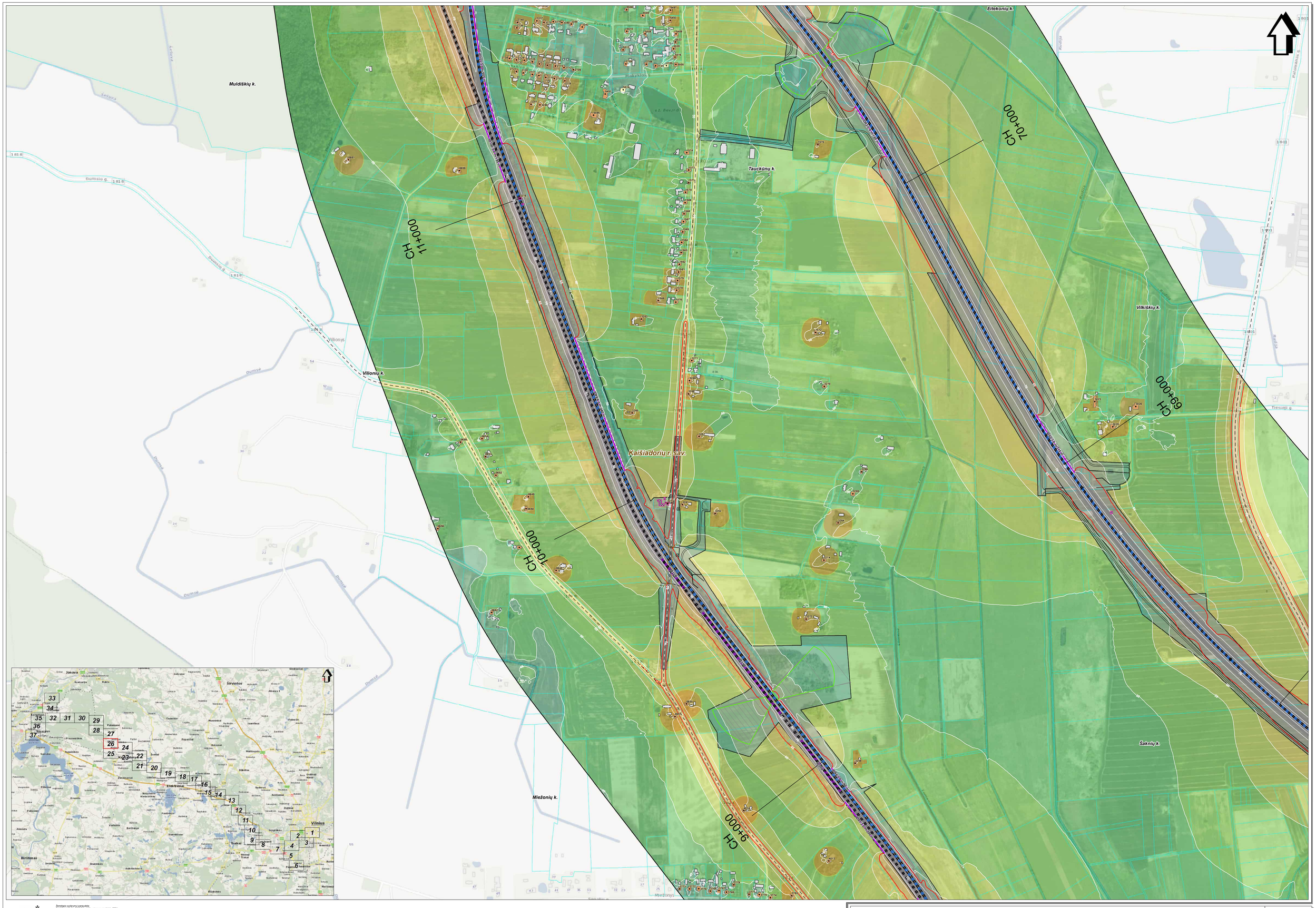

Žemėlapio autorinių panaudota:
© UAB Hnit-Baltic, 2016 Sklypų ribų vektorinių duomenų rinkinys, 2021.
© Nacionalinė žemės tarnyba prie ŽŪM, 1999-2020 GIMIS-LT2SKS5000-V
© Nacionalinė žemės tarnyba prie ŽŪM, 1999-2020 GIMTIS2.7
© Nacionalinė žemės tarnyba prie ŽŪM, 2005-2011 Adresų ir gatvių duomenys.
© Valstybinės saugomų teritorijų tarnyba prie Aplinkos ministerijos, 2018 Saugomų teritorijų kadastro duomenys.
© Valstybinė saugomų teritorijų tarnyba prie Aplinkos ministerijos, 2018

SWECO
© UAB "Sweco Lietuva", 2024
Ozo g. 12A, LT-08200 Vilnius
Tel. (8 5) 213 2300
www.sweco.lt

Mastelis 1:5000
50 0 50 100 metrų

Projekto "Rail Baltica" geležinkelio linijos Kaunas - Vilnius susisiekimo komunikacijų inžinerinės infrastruktūros vystymo planas ir poveikio aplinkai vertinimas.
Planuojamos situacijos (2056 m.) geležinkelio transporto sukeliamo triukšmo sklaidos modeliavimo rezultatų schema įvertinus triukšmo mažinimo priemones (Ldiena).

Lapas Nr. 26

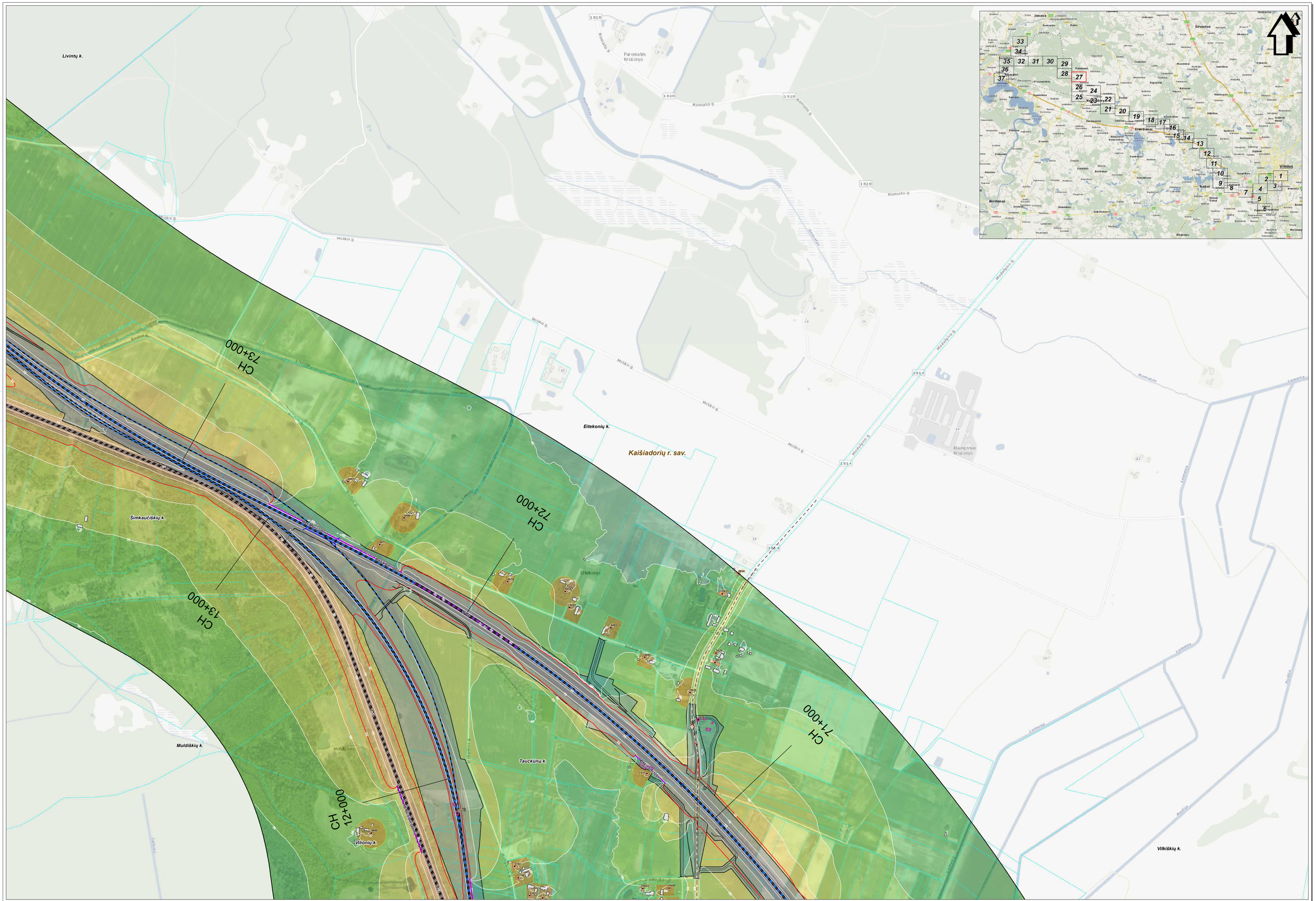

SWECO
© UAB "Sweco Lietuva", 2024
Ciolo g. 12A, LT-08200 Vilnius
Tel. (5 1) 292 2621
www.sweco.lt

Žemėlapio sudarymui panaudota:
© UAB mo.duobe, 2010 Gėlavėdžių rajono savivaldybė, 2001
© SE Parametrė plan.vis, 2000 © SE Vilnius plan.vis, 2001 LT2DK130000-V
© Nacionalinė žemės tarnyba pre ZUM, 1998-2000 CRT10LT
© Nacionalinė žemės tarnyba pre ZUM, 2000-2011 Aplinkų ir gatvių duomenys.
© VI Regiony Centras, 2011 Lietuvos Respublikos saugomų teritorijų valdybės kadastro duomenys.
© Valdybinė saugomų teritorijų tarnyba pre Aplinkos ministerijos, 2008

Projekto "Rail Baltica" geležinkelio linijos Kaunas - Vilnius susisiekimo komunikacijų inžinerinės infrastruktūros vystymo planas ir poveikio aplinkai vertinimas.
Planuojamos situacijos (2056 m.) geležinkelio transporto sukeliamo triukšmo sklaidos modeliavimo rezultatų schema įvertinus triukšmo mažinimo priemones (Ldiena).

Lapas Nr. 27

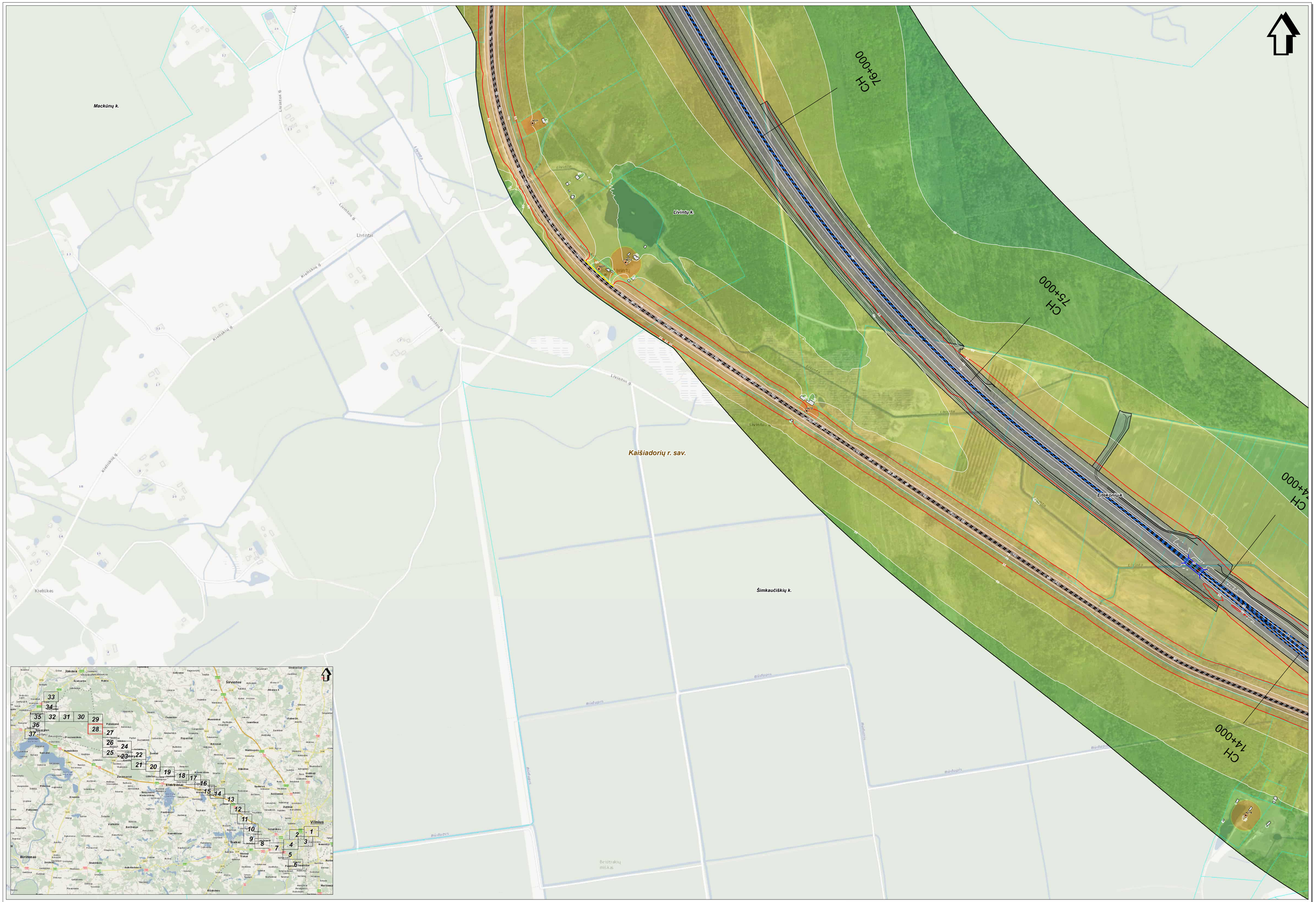

SWECO
© UAB "Sweco Lietuva", 2024
Ctrl-g. 12A, LT-08200 Vilnius
Tel. (5 1) 262 2021
www.sweco.lt

Žemėlapio sudarymui panaudota:
© UAB mind.dialog, 2010 Gatvėlėžių vaizdo sąvivaitytė, 2021.
© Sl. Pavaičio pilnas, 2010 © Sl. Pavaičio pilnas, 2011 LT-DEM30000-V
© Nacionalinė žemės tarnyba prie ŽŪM, 1998-2005 ORTHOLT
© Nacionalinė žemės tarnyba prie ŽŪM, 2005-2011 Aplinkų ir gatvių duomenys.
© IT Regalių Centras, 2011 Lietuvos Respublikos saugomų teritorijų valdytės kadastro duomenys.
© Valdytojinė saugomų teritorijų tarnyba prie Aplinkos ministerijos, 2008

Projekto "Rail Baltica" geležinkelio linijos Kaunas - Vilnius susisiekimo komunikacijų inžinerinės infrastruktūros vystymo planas ir poveikio aplinkai vertinimas.
Planuojamos situacijos (2056 m.) geležinkelio transporto sukeliamo triukšmo sklaidos modeliavimo rezultatų schema įvertinus triukšmo mažinimo priemones (Ldiena).

Lapas Nr. 28

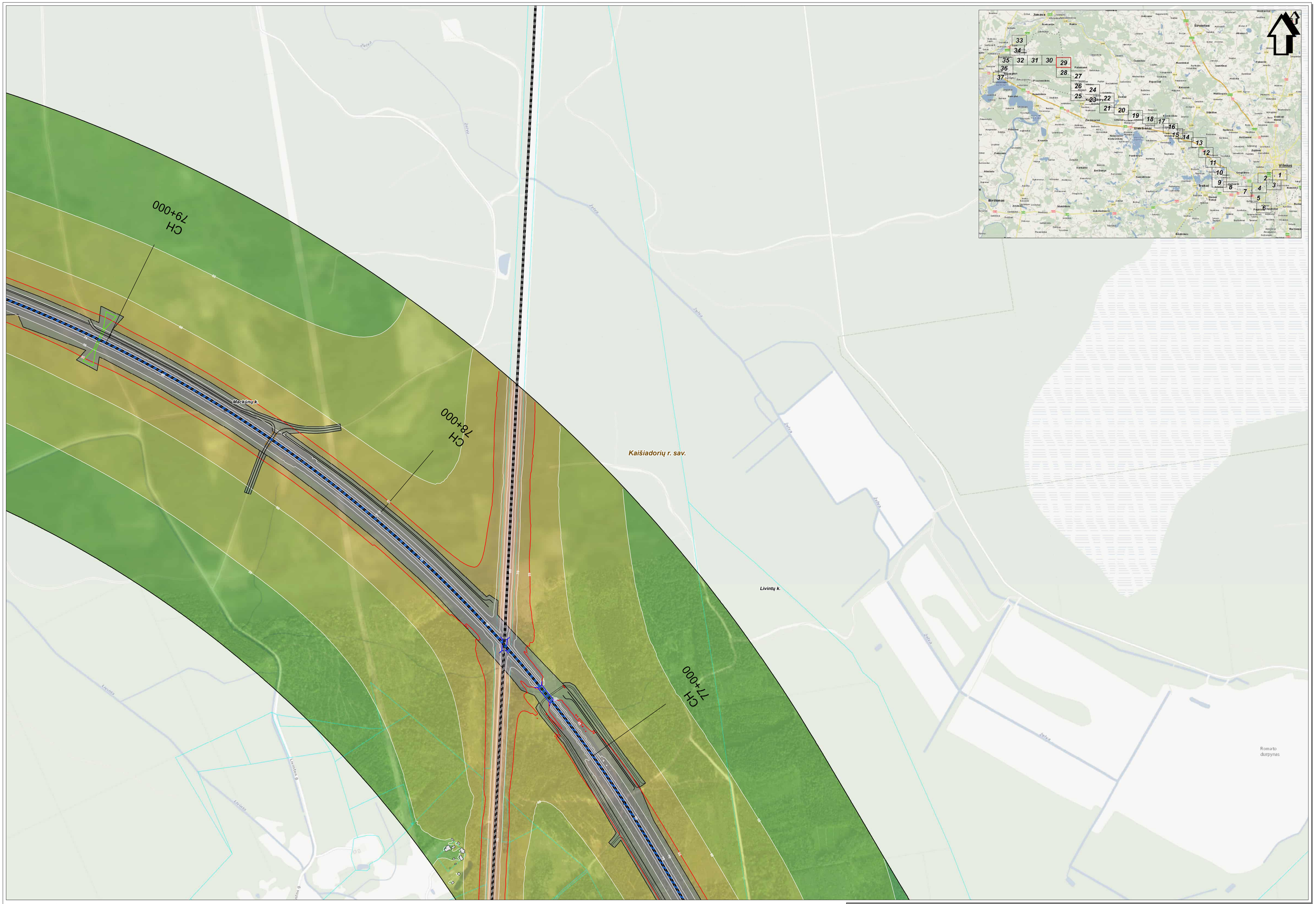

SWECO
© UAB "Sweco Lietuva", 2024
Ūkio g. 12A, LT-08200 Vilnius
Tel. (8 5) 262 2921
www.sweco.lt

Žemėlapio sutarymai pateikiatės:
© UAB Inno Baltic, 2010 Gatvėdėlių rejono sanvestyvės, 2001;
© IŠ Pieno vėlės planas, 2000 © IŠ Vilnius planas, 2001 LT2DK30000-V
© Nacionalinė žemės tarnyba pre ZŪM, 1998-2001 ORTOLT
© Nacionalinė žemės tarnyba pre ZŪM, 2000-2011 Aplinkos ir gatvių duomenys,
© VI Regiony Centras, 2011 Lietuvos Respublikos saugomų teritorijų valstybės kadastro duomenys,
© Valstybinė saugomų teritorijų tarnyba pre Aplinkos ministerijos, 2008

Mastelis 1:5000

50 0 50 100 metrų

Projekto "Rail Baltica" geležinkelio linijos Kaunas - Vilnius susisiekimo komunikacijų inžinerinės infrastruktūros vystymo planas ir poveikio aplinkai vertinimas.
Planuojamos situacijos (2056 m.) geležinkelio transporto sukeliamo triukšmo sklaidos modeliavimo rezultatų schema įvertinus triukšmo mažinimo priemones (Ldiena).

Lapas Nr. 29

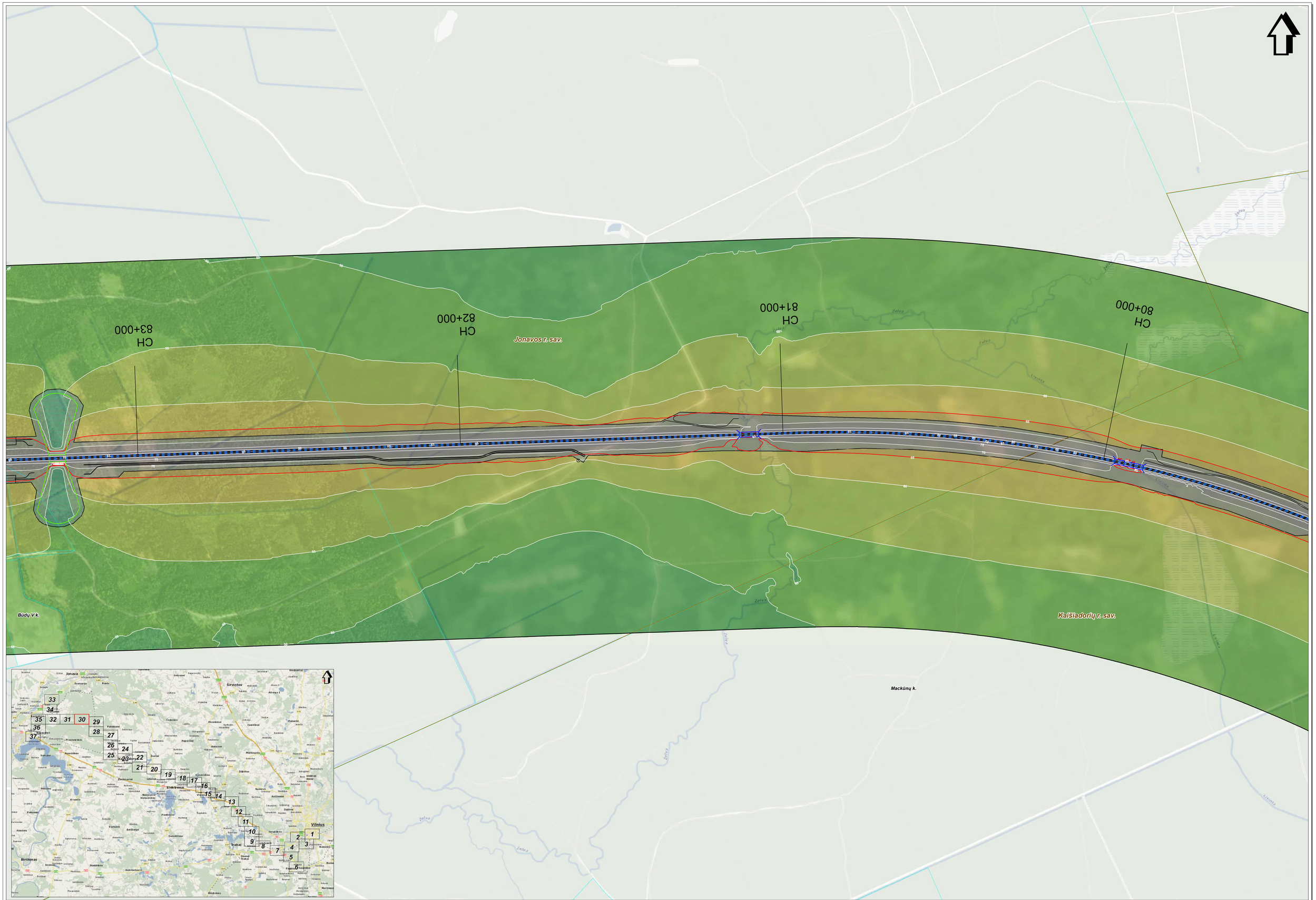

SWECO
SLINKA Trans Baltica, 2004
Olofs gata 11, 151 81 Södertälje
tel. (8) 627 65 00
www.sweco.fi

Žemėlapio sudarymui panaudota:
© UAB Hnit-Baltos, 2010 Išleisto leidimo sąlyginio saviveiklinio. 2001.
© SJ Parengtos planas, 2005 © SJ Vilniaus planas, 2001 LTDBK50000-V
© Nacionalinė žemės tarnyba prie ŽŪM, 1999-2005 ORTHO-7
© Nacionalinė žemės tarnyba prie ŽŪM, 2000-2011 Aerinės ir gelos duomenys.
© Valstybinė saugomų teritorijų tarnyba prie Aplinkos ministerijos, 2005 Saugomos teritorijos kadastro duomenys.
© Valstybinė saugomų teritorijų tarnyba prie Aplinkos ministerijos, 2008

Mastelis 1:5000

50 0 50 100 metrų

Projekto "Rail Baltica" geležinkelio linijos Kaunas - Vilnius susisiekimo komunikacijų inžinerinės infrastruktūros vystymo planas ir poveikio aplinkai vertinimas.
Planuojamos situacijos (2056 m.) geležinkelio transporto sukeliamo triukšmo sklaidos modeliavimo rezultatų schema įvertinus triukšmo mažinimo priemones (Lidiena).

Lapas Nr. 30

Projekto "Rail Baltica" geležinkelio linijos Kaunas - Vilnius susisiekimo komunikacijų inžinerinės infrastruktūros vystymo planas ir poveikio aplinkai vertinimas.
Planuojamos situacijos (2056 m.) geležinkelio transporto sukeliamo triukšmo sklaidos modeliavimo rezultatų schema įvertinus triukšmo mažinimo priemones (L.diena).

Lapas Nr. 31

Mastelis 1:5000

50 0 50 100 metų

SWECO
Žymeklio skirtymui pavadinimas
Projektuotojo pavadinimas, adresas, telefonas, el. paštas
Užsakovo atstovo pavadinimas, adresas, telefonas, el. paštas
Užsakovo atstovo pavadinimas, adresas, telefonas, el. paštas
Užsakovo atstovo pavadinimas, adresas, telefonas, el. paštas
Užsakovo atstovo pavadinimas, adresas, telefonas, el. paštas
Užsakovo pavadinimas, adresas, telefonas, el. paštas

Projekto fazė/dalis: [TYPE/CHAPTER], [NAME] 2021-
Užsakymo Nr.: [CONTRACT NO.], [DATE] 2020-07-01 /Pakeitimo Nr. 2] [DATE] 2020-07-01 /Pakeitimo Nr. 2] [DATE] 1986-2005 CNT1627
Užsakovo pavadinimas, adresas, telefonas, el. paštas

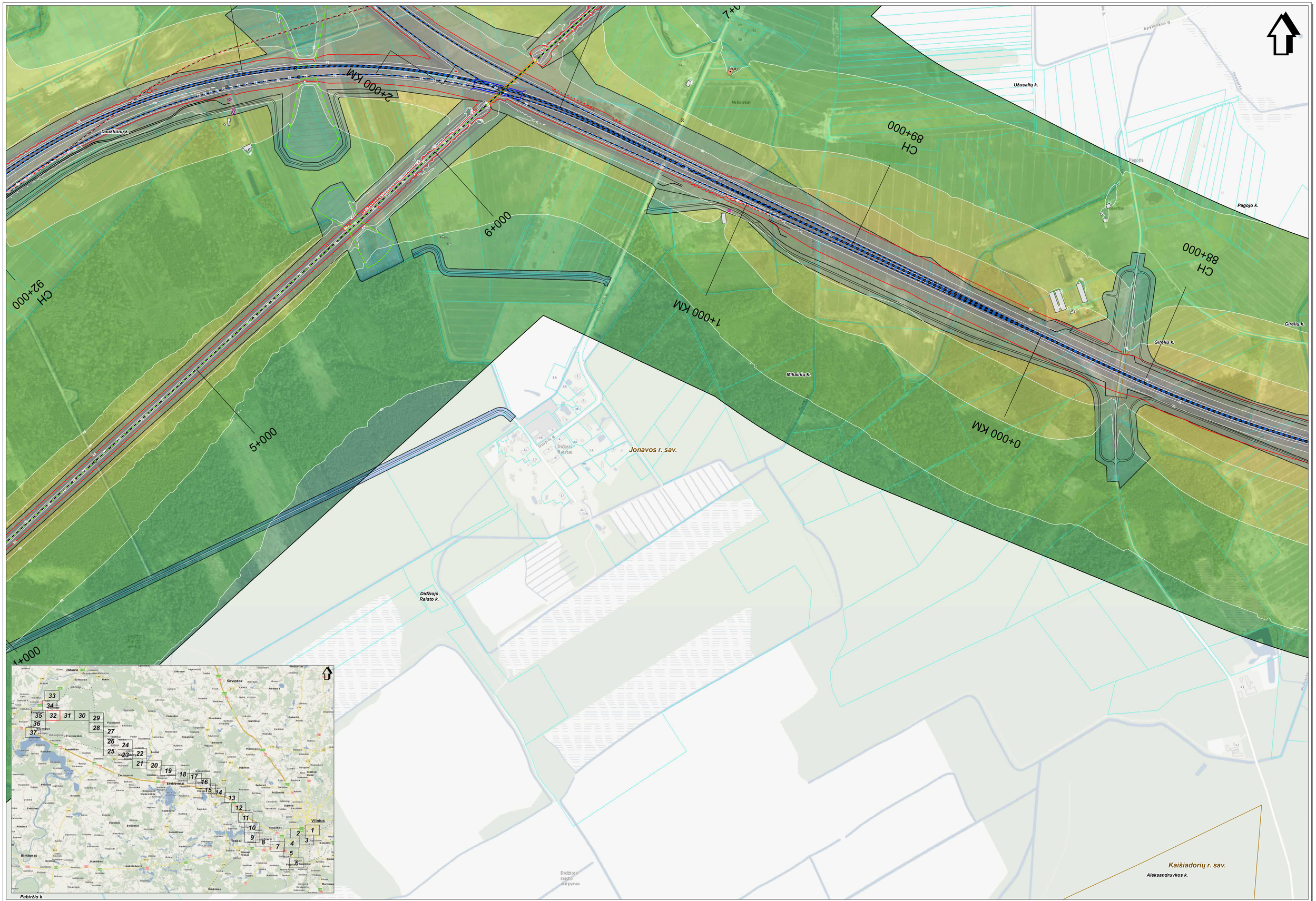

SWECO
© UAB "Sweco Lietuva", 2024
Obr. g. 124, LT-08200 Vilnius
Tel. (5 5) 262 2921
www.sweco.lt

Žemėlapio sutarymai pateikiatės:
© UAB Kaunas Aviatio, 2001; Valstybinių rėpino sanvestiyės, 2001;
© IZ Pavaviešio planas, 2000 D. IZ Vilnius planas, 2001 L7DBK30000-V
© Nacionalinė žemės tarnyba pre ŽŪM, 1996-2005 DRT10LT
© Nacionalinė žemės tarnyba pre ŽŪM, 2005-2011 Aitrasų ir gatvių duomenys,
© IZ Regiplan Centras, 2011 Laikuvos Respublikos saugomų teritorijų valstybės kadastro duomenys,
© Valstybinė saugomų teritorijų tarnyba pre Aplinkos ministerijos, 2008

Projekto "Rail Baltica" geležinkelio linijos Kaunas - Vilnius susisiekimo komunikacijų inžinerinės infrastruktūros vystymo planas ir poveikio aplinkai vertinimas.
Planuojamos situacijos (2056 m.) geležinkelio transporto sukeliamo triukšmo sklaidos modeliavimo rezultatų schema įvertinus triukšmo mažinimo priemones (Ldiena).

Lapas Nr. 32



SWECO
© UAB "Sweco Lietuva", 2024
Obr. g. 12A, LT-08200 Vilnius
Tel. (8 5) 262 2921
www.sweco.lt

Žemėlapio sudarymui panaudotas:
© UAB mindLabs, 2010 Sdarvalčių rajono savivaldybė, 2001;
© SE Parametrai planas, 2000 © Vilniaus planas, 2001 LT2DEM30000-V
© Nacionalinė žemės tarnyba prie ŽŪM, 1998-2005 DRTK10LT
© Nacionalinė žemės tarnyba prie ŽŪM, 2000-2001 Aplinkų ir gatvių duomenys,
© VJ Regiony Centras, 2011 Lietuvos Respublikos saugomų teritorijų valstybės kadastro duomenys,
© Valstybinė saugomų teritorijų tarnyba prie Aplinkos ministerijos, 2008

Mastelis 1:5000
50 0 50 100 metrų

Projekto "Rail Baltica" geležinkelio linijos Kaunas - Vilnius susisiekimo komunikacijų inžinerinės infrastruktūros vystymo planas ir poveikio aplinkai vertinimas.
Planuojamos situacijos (2056 m.) geležinkelio transporto sukeliamo triukšmo sklaidos modeliavimo rezultatų schema įvertinus triukšmo mažinimo priemones (Ldiena).

Lapas Nr. 33

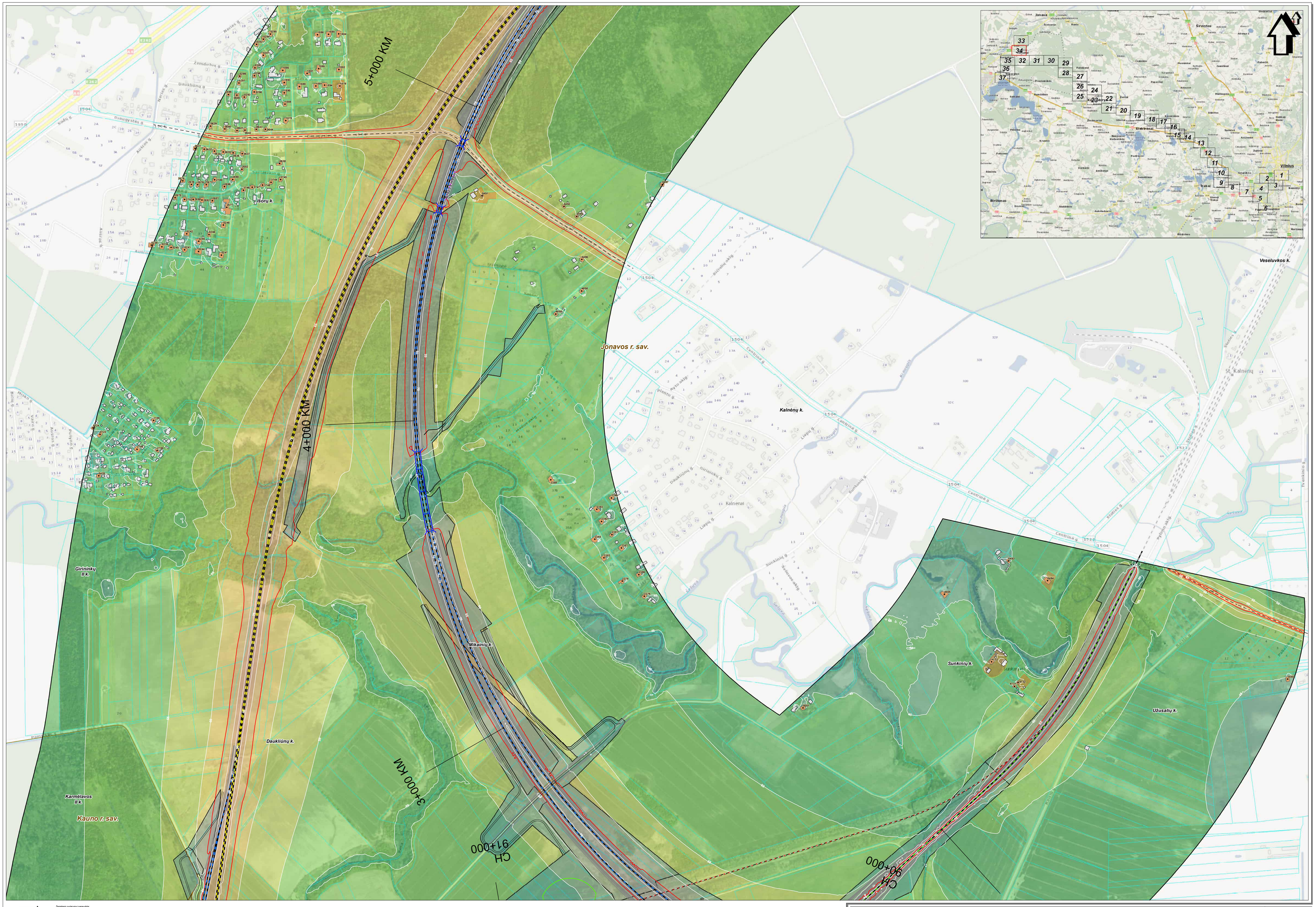
5+000 KM
4+000 KM
3+000 KM
CH 91+000
CH 90+000
Jonavos r. sav.
Kauno r. sav.
Vilniaus r. sav.
Kalnėnų k.
Mikainių k.
Daukliūnų k.
Karmėlavos II k.
Giriininkų II k.
Sunkinių k.
Užusalių k.
Veseluvkos k.
Išorių k.
St. Kalnėnų
Jonava
Sirvintos
Vilnius
Birštonas
Elektrėnai
Kaunas
Kalnenai
Centrinė g.
Stoties g.
Sunkinių g.
Daukliūnų g.
Liepų g.
Kraujupio g.
Pylimo g.
Ryto alėja
Ričiulių alėja
Tvenkinio g.
Geležinkelio g.
Aušros g.
Neries g.
Draugystės g.
Sodų g.
Zemdirbių g.
Daukšių g.
Miškų g.
Vasaros g.
Pavasario g.
Rudens alėja
Spindulio alėja
Trumpoji g.
Kalno g.
Lygio g.
Kelio g.
Sodo g.
Parko g.
Kaimo g.
Mokyklos g.
Šilo g.
Ežero g.
Upės g.
Pievų g.
Laukų g.
Miško g.
Vaistų g.
Tvenkinio g.
Kalnų g.
Slėnio g.
Upelio g.
Šilelio g.
Ąžuolų g.
Beržų g.
Eglių g.
Pušų g.
Klevų g.
Uosių g.
Liepų



SWECO
© Lietuvos Tiesos Leidinys, 2024
Obrig. 13A, LT-10200 Vilnius
Tel. (8 5) 262 2921
www.sweco.lt

Žemėlapio sudarymui panaudotas:
© Lietuvos Aukštoji, 2010 Žemėlapių tiesos sanvestyčio, 2001;
© IZ Parametrai planas, 2005 © IZ Vilnius planas, 2001,LT2DK50000-V
© Nacionalinė žemės tarnyba prie ŽŪM, 1999-2005 DRTIS,LT
© Nacionalinė žemės tarnyba prie ŽŪM, 2005-2011 Aitvaras ir galvų duomenys,
© IZ Regiono Centras, 2011,Lietuvos Respublikos saugomų teritorijų valstybės kadastro duomenys,
© Valstybinė saugomų teritorijų tarnyba prie Aplinkos ministerijos, 2008

Mastelis 1:5000
50 0 50 100 metrų

Projekto "Rail Baltica" geležinkelio linijos Kaunas - Vilnius susisiekimo komunikacijų inžinerinės infrastruktūros vystymo planas ir poveikio aplinkai vertinimas.
Planuojamos situacijos (2056 m.) geležinkelio transporto sukeliamo triukšmo sklaidos modeliavimo rezultatų schema įvertinus triukšmo mažinimo priemones (Ldiena).

Lapas Nr. 35

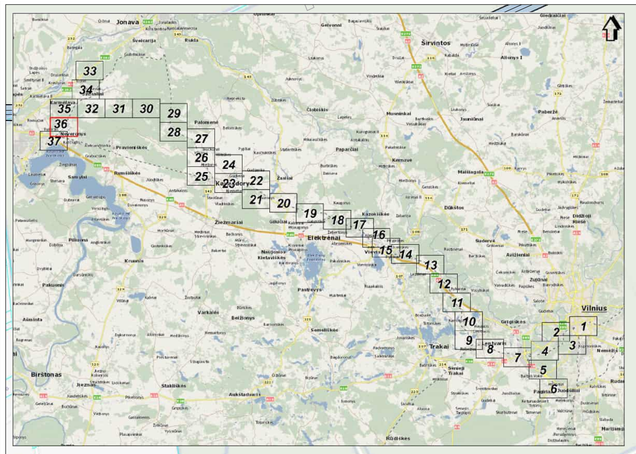

SWECO
© UAB "Sweco Lietuva" 2024
Ozo g. 12A, LT-08200 Vilnius
Tel. (8 5) 262 2021
www.sweco.lt

Žemėlapio autorystės pranešimai:
© UAB "Infostatis", 2010 Geruosiuų rajono savivaldybė, 2001;
© SE "Kaimo vietos planas, 2000 © SE "Vilniaus planas, 2001 LT528K53000-U
© Nacionalinė žemės tarnyba prie ŽŪM, 1996-2000, CRT100;
© Valstybinė geodezijos ir kartografijos tarnyba, 2008 LT-GIS-V geležinių duomenys.
© UAB "Regia", Centras, 2011 Lietuvos Respublikos saugomų teritorijų valstybės kadastro duomenys.
© Valstybinė saugomų teritorijų tarnyba prie Aplinkos ministerijos, 2008

Mastelis 1:5000
50 0 50 100 metrų

Projekto "Rail Baltica" geležinkelio linijos Kaunas - Vilnius susisiekimo komunikacijų inžinerinės infrastruktūros vystymo planas ir poveikio aplinkai vertinimas.
Planuojamos situacijos (2056 m.) geležinkelio transporto sukeliamo triukšmo sklaidos modeliavimo rezultatų schema įvertinus triukšmo mažinimo priemones (Ldiena).

Lapas Nr. 36

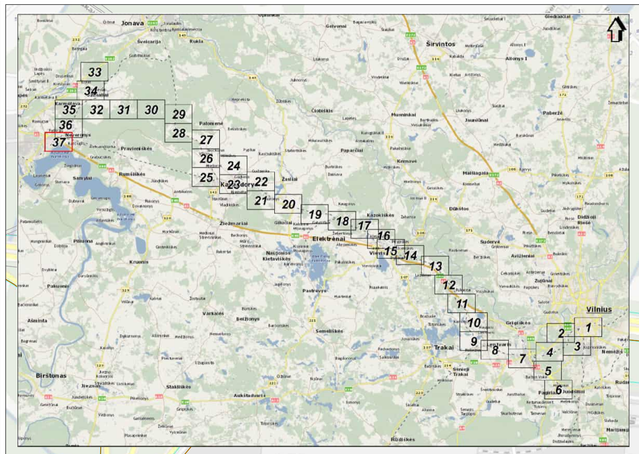

SWECO
© UAB "Sweco Lietuva", 2024
Ozo g. 12A, LT-08200 Vilnius
Tel. (8 5) 239 8301
www.sweco.lt

Žemėlapio autorystė ir panaudota:
© GIS-Centras, 2010 (Geruliškių rajono savivaldybė, 2007)
© Nacionalinė žemės tarnyba prie ŽŪM, 1999-2020 ORT10LT, ORT5K50000-V
© Nacionalinė žemės tarnyba prie ŽŪM, 1999-2020 ORT10LT
© Nacionalinė žemės tarnyba prie ŽŪM, 2005-2011 Adresų ir gatvių duomenys.
© VĮ Registrų centras, 2011 Lietuvos Respublikos administracinių teritorijų vektorinės kadastro duomenys.
© Valstybinė saugomų teritorijų tarnyba prie Aplinkos ministerijos, 2008

Mastelis 1:5000
50 0 50 100 metrų

Projekto "Rail Baltica" geležinkelio linijos Kaunas - Vilnius susisiekimo komunikacijų inžinerinės infrastruktūros vystymo planas ir poveikio aplinkai vertinimas.
Planuojamos situacijos (2056 m.) geležinkelio transporto sukeliamo triukšmo sklaidos modeliavimo rezultatų schema įvertinus triukšmo mažinimo priemones (Ldiena).

Lapas Nr. 37

GRAFINIS PRIEDAS NR. 12.30

Planuojama 2056 m. situacija įvertinus foninius triukšmo šaltinius ir triukšmo mažinimo priemones: Lvakaras

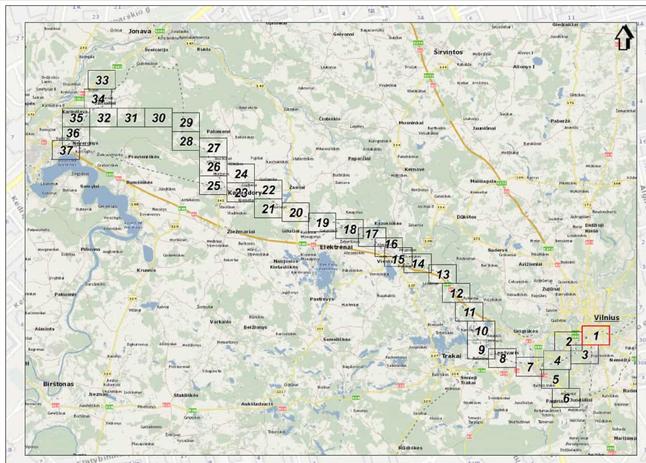

SUTARTINIAI ŽENKLAI

- Savivaldybės administracinė riba
- Sklypų ribos
- Formuojami sklypai
- Planuojamas 1435 mm pločio vėžės geležinkelio kelias
- Planuojamas 1520 mm pločio vėžės geležinkelio kelias
- Vertintas esamas 1520 mm pločio vėžės geležinkelio kelias
- Perspektyvinis geležinkelio trasavimas
- Demontuojamas esamas geležinkelis
- Esami pastatai/statiniai
- Esami artimiausi gyvenamosios paskirties pastatai
- Esami visuomeninės paskirties pastatai
- Gyvenamojo/visuomeninio pastato aplinka
- Pastatas, planuojamas paimti visuomenės poreikiams
- Planuojami geležinkelio statiniai (Tiltai, Viadukai)
- Planuojami geležinkelio statiniai (Tuneliai, Vienkelis/dvikelis stotyje)
- Planuojami geležinkelio statiniai (Gyvūnų perėjos)
- Kitų projektų apimtyje planuojami geležinkelio statiniai
- Planuojami kelio statiniai (Tuneliai, Viadukai)
- Planuojamas kelio užtvarymas
- Planuojamas kelias arba gatvė
- Kitais projektais parengti kelių arba gatvių sprendiniai
- Vertinamo kelio ruožo ašis
- Pastatų fasaduose planuojamas langų ir/ar durų keitimas
- Esamos triukšmo užtvaros
- Esamos naikinamos triukšmo užtvaros
- Planuojamos triukšmo užtvaros (identifikacinis numeris/aukštis/ilgis)
- Kitais projektais suplanuotos triukšmo užtvaros
- Planuojami bėgių triukšmo ir vibracijos slopintuvai
- Planuojamas pylimas
- Triukšmo sklaidos izolinija ir jos vertė, dBA (laiptas 5 dBA)
- Ribinės vertės triukšmo sklaidos izolinija, dBA (Lvakaras - 60 dBA, HN 33:2011)

SWECO
© UAB "Sweco Lietuva", 2024
Ukmės g. 12A, LT-08200 Vilnius
Tel. (8 5) 262 2021
www.sweco.lt

Žemėlapio autoriniai pareiškimai:
© UAB Hnit-Baltic, 2010 Šiaurės(X) rajono savivaldybė, 2001;
© Žemės vėlos planas, 2000 00 00 vilniaus planas, 2001_LTDM30000-V
© Nacionalinė žemės tarnyba prie ŽŪM, 2005-2010 Ortofoto;
© Nacionalinė žemės tarnyba prie ŽŪM, 2005-2010 Aukštų ir gatvių duomenys.
© VĮ Regėjimų Centras, 2011 Lauvos Respublikos saugomų teritorijų valstybės kadastro duomenys;
© Valstybinė saugomų teritorijų tarnyba prie Aplinkos ministerijos, 2008

Mastelis 1:5000

50 0 50 100 metrų

Projekto "Rail Baltica" geležinkelio linijos Kaunas - Vilnius susisiekimo komunikacijų inžinerinės infrastruktūros vystymo planas ir poveikio aplinkai vertinimas.
Planuojamos situacijos (2056 m.) geležinkelio transporto sukeliamo triukšmo sklaidos modeliavimo rezultatų schema įvertinus triukšmo mažinimo priemones (Lvakaras).

Lapas Nr. 1



SWECO
© UAB "Sweco Lietuva", 2024
Ofelia g. 12A, LT-08200 Vilnius
Tel. (8 5) 262 2021
www.sweco.lt

Žemėlapio sudarymui panaudotas:
© UAB mindžiūdis, 2010 Šalvaskūlių rajono savivaldybė, 2001;
© IZ Pieraviešo planas, 2000 © IZ Vilniaus planas, 2001 LT0SK30000-V
© Nacionalinė žemės tarnyba prie ŽŪM, 1998-2000 ORTOLT
© Nacionalinė žemės tarnyba prie ŽŪM, 2005-2011 Aitvaras ir gatvių duomenys,
© IZ Regalinių Centras, 2011 Lietuvos Respublikos saugomų teritorijų valdybės kadastrė duomenys,
© Valdybinė saugomų teritorijų tarnyba prie Aplinkos ministerijos, 2008

Mastelis 1:5000
50 0 50 100 metrų

Projekto "Rail Baltica" geležinkelio linijos Kaunas - Vilnius susisiekimo komunikacijų inžinerinės infrastruktūros vystymo planas ir poveikio aplinkai vertinimas.
Planuojamos situacijos (2056 m.) geležinkelio transporto sukeliamo triukšmo sklaidos modeliavimo rezultatų schema įvertinus triukšmo mažinimo priemones (Lvakaras).

Lapas Nr. 2

CH 4+000

CH 5+000

CH 3+000

Vilniaus m.

Vilniaus m. sav.

Kirtimai

Dilgynė

Šv. Kirtimų

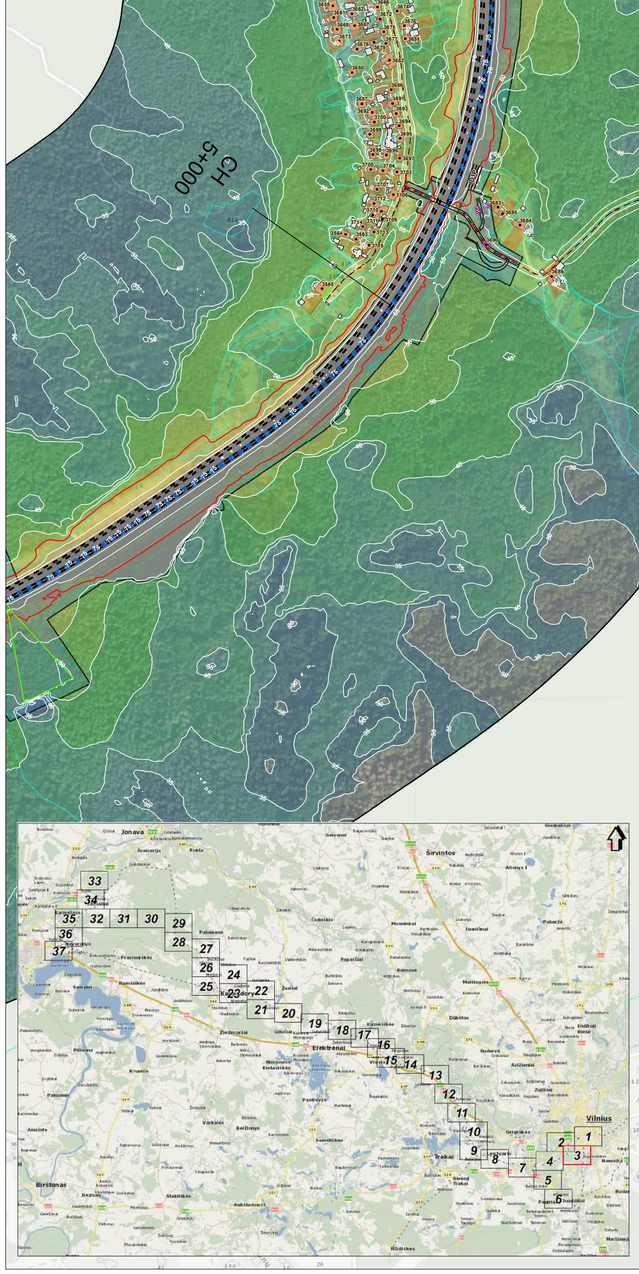

Mastelis 1:5000

50 0 50 100 metrų

Projekto "Rail Baltica" geležinkelio linijos Kaunas - Vilnius susisiekimo komunikacijų inžinerinės infrastruktūros vystymo planas ir poveikio aplinkai vertinimas.
Planuojamos situacijos (2056 m.) geležinkelio transporto sukeliamo triukšmo sklaidos modeliavimo rezultatų schema įvertinus triukšmo mažinimo priemones (Lvakaras).

Lapas Nr. 3

SWECO
Gynėjų g. 14, LT-01109 Vilnius
Tel. (8 5) 262 2021
www.sweco.lt

Žemėlapio autoriumi pateikiama:
© ŽGIS.mod.dalis, 2010 Geoscalibris, ispirno servisiteVilnius, 2001;
© SJ Parengtas planas, 2000 © © Vilniaus planas, 2001 LTDEM30000-V
© Nacionalinė žemės tarnyba prie ZŪM, 2000-2010 (ortofoto);
© Nacionalinė žemės tarnyba prie ZŪM, 2000-2010 (topografinis žemėlapis) duomenys.
© VĮ Registrų Centras, 2011 Lietuvos Respublikos saugomų teritorijų valstybės kadastro duomenys,
© Valstybinė saugomų teritorijų tarnyba prie Aplinkos ministerijos, 2008

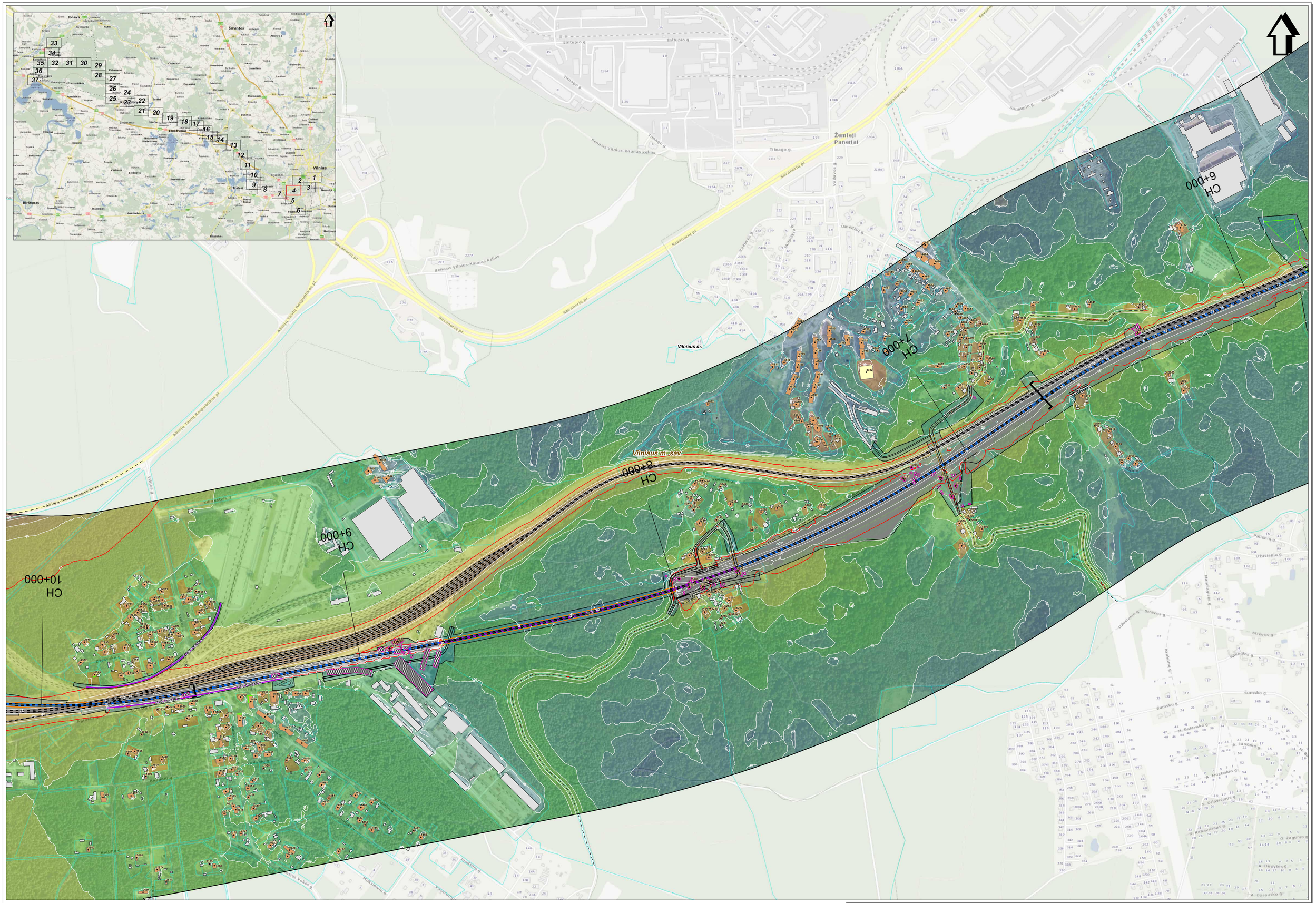

SWECO
© UAB "Sweco Lietuva", 2024
Obo g. 12A, LT-08200 Vilnius
Tel. (8 5) 262 2921
www.sweco.lt

Žemėlapio sudarymui panaudota:
© UAB mod.Baltic, 2010 Gėlavidžių rajono savivaldybė, 2001;
© SF Panevėžio planas, 2000; © Žilinos planas, 2001,LT2DK50000-V
© Nacionalinė žemės tarnyba prie ŽŪM, 2008-2011 ORTOLT
© Nacionalinė žemės tarnyba prie ŽŪM, 2008-2011 Aitvaras ir gatvių duomenys,
© VI Regiony Centras, 2011,Lietuvos Respublikos saugomų teritorijų valstybės kadastro duomenys,
© Valstybinė saugomų teritorijų tarnyba prie Aplinkos ministerijos, 2008

Mastelis 1:5000
50 0 50 100 metrų

Projekto "Rail Baltica" geležinkelio linijos Kaunas - Vilnius susisiekimo komunikacijų inžinerinės infrastruktūros vystymo planas ir poveikio aplinkai vertinimas.
Planuojamos situacijos (2056 m.) geležinkelio transporto sukeliamo triukšmo sklaidos modeliavimo rezultatų schema įvertinus triukšmo mažinimo priemones (Lvakaras).

Lapas Nr. 4



SWECO
© UAB "Sweco Lietuva", 2024
Oslo g. 12A, LT-08200 Vilnius
Tel. (8 5) 262 2921
www.sweco.lt

Žemėlapio sudarymui panaudota:
© UAB mod.dokl., 2010 Gatvėlėlių rajono sanvestiytė, 2001;
© Ūl Pravaldo ptarkas, 2000 © Ūl Žinkaus ptarkas, 2001 LT-ZSK130000-V
© Nacionalinė žemės tarnyba pre ŽŪM, 1998-2000 DRTKŪŽ
© Nacionalinė žemės tarnyba pre ŽŪM, 2000-2011 Adresų ir gatvių duomenys,
© Ūl Regėlių Centras, 2011 Lietuvos Respublikos saugomų teritorijų valstybės kadastro duomenys,
© Valstybinė saugomų teritorijų tarnyba pre Aplinkos ministerijos, 2008

Projekto "Rail Baltica" geležinkelio linijos Kaunas - Vilnius susisiekimo komunikacijų inžinerinės infrastruktūros vystymo planas ir poveikio aplinkai vertinimas.
Planuojamos situacijos (2056 m.) geležinkelio transporto sukeliamo triukšmo sklaidos modeliavimo rezultatų schema įvertinus triukšmo mažinimo priemones (Lvakaras).

Lapas Nr. 5



SWECO
© UAB "Sweco Lietuva", 2024
Gynėjų g. 14, 01109 Vilnius
Tel. (8 5) 262 2021
www.sweco.lt

Žemėlapio autoriumi pareiškia:
© Nacionalinė žemės tarnyba prie ŽŪM, 1996-2005;ORT10LT
© UAB "Planvaldis" topografinė bazė, 2021;
© SE Planvaldis planas, 2300/V.SI (Vilniaus planas, 2301LT/2M/3000/0-V
© Nacionalinė žemės tarnyba prie ŽŪM, 1996-2005;ORT10LT
© Valstybinės saugomų teritorijų tarnyba prie Aplinkos ministerijos, 2008
© UAB "Planvaldis" topografinė bazė, 2021;
© UAB "Planvaldis" topografinė bazė, 2021;
© SE Planvaldis planas, 2300/V.SI (Vilniaus planas, 2301LT/2M/3000/0-V
© Nacionalinė žemės tarnyba prie ŽŪM, 1996-2005;ORT10LT

CH 14+000

CH 13+000

CH 12+000

CH 11+000

CH 0+000

CH 1+000

CH 2+000

CH 3+000

Gureliai

Gurelių k.

Vilniaus m. sav.

Vilniaus m.

Trakų Vokės k.

Abiejų Tautų Respublikos pl

Trampolio g

Tororiškių g

Skaisčio g

Rūtelės g

J. Rustemo g

J. Tiškevičiaus g

E. Platerytės g

Kalvarijų g

Vokės g

V. A. Graičiūno g

Fermų g

Šaltinių g

Santakos slėnio pl

Jonava

Širvintos

Vilnius

Birštonas

Elektrėnai

Trakai

Ruklos

Kernavė

Paberžė

Semeliškės

Nemenčinė

Rūdiškės

Aukštadvaris

Pagiriai

Nemėžis

Lentvaris

Riešė

Jašiūnai

Gelvonai

Kaišiadorys

Pravieniškės

Rumšiškės

Žeimiai

Zarasai

Kiemėnai

Didžiasalis

Dūkštos

Kazokiškės

Senieji Trakai

Varėnos

Merkinė

Alytus

Druskininkai

Lazdijai

Marijampolė

Kalvarija

Kybartai

Vilkaviškis

Kudirkos Naumiestis

Šakiai

Kaunas

Jurbarkas

Raseiniai

Šilalė

Tauragė

Pagėgiai

Šilutė

Klaipėda

Palanga

Telšiai

Mažeikiai

Plungė

Skuodas

Kretinga

Šiauliai

Joniškis

Pakruojis

Radviliškis

Kelmė

Tauragnai

Utena

Ignalina

Visaginas

Zarasai

Molėtai

Anykščiai

Rokiškis

Panevėžys

Kupiškis

Biržai

Pasvalys

Naujoji Akmenė

Šiaulėnai

Joniškėlis

Pakruojo

Radviliškio

Kelmės

Tauragnų

Utenos

Ignalinos

Visagino

Zarasų

Molėtų

Anykščių

Rokiškio

Panevėžio

Kupiškio

Biržų

Pasvalio

Naujosios Akmenės

Šiaulių

Joniškėlio

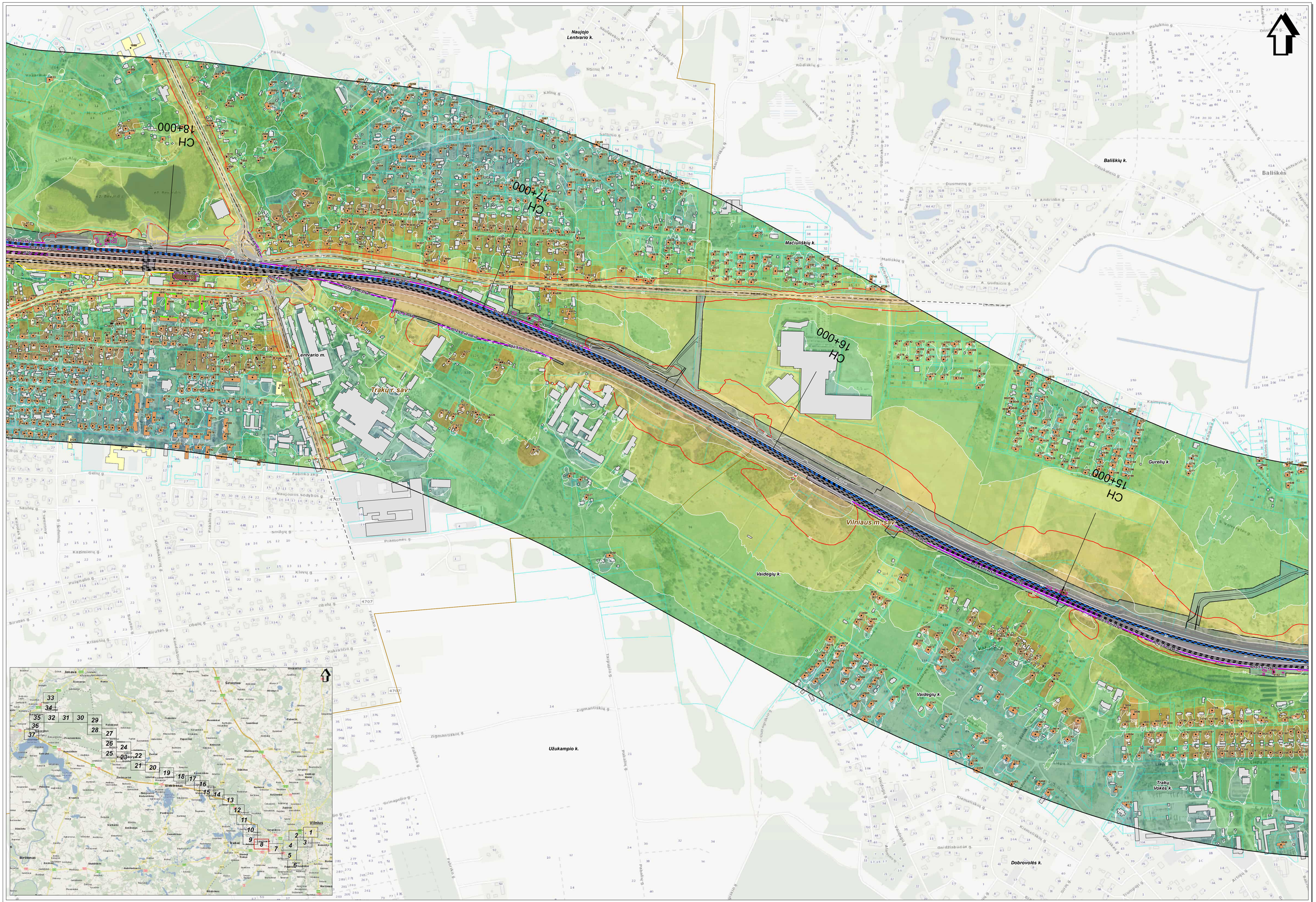

SWECO
© UAB "Sweco Lietuva", 2024
Ctrg. 124, LT-08200 Vilnius
Tel. (5 1) 262 2021
www.sweco.lt

Žemėlapio sudarymui panaudotas:
© UAB Kosmoskopija, 2010 Ortofotografijos vaizdo sanvaitėlės, 2001;
© SE Parametrė planas, 2000 © SE Vilniaus planas, 2001,LT0SK10000-V
© Nacionalinė žemės tarnyba prie ŽŪM, 1998-2005 ORTTOLT
© Nacionalinė žemės tarnyba prie ŽŪM, 2005-2011 Ortofotografijos duomenys,
© VI Regiūlių Centras, 2011 Lietuvos Respublikos saugomų teritorijų valstybės kadastro duomenys,
© Valstybinė saugomų teritorijų tarnyba prie Aplinkos ministerijos, 2008

Projekto "Rail Baltica" geležinkelio linijos Kaunas - Vilnius susisiekimo komunikacijų inžinerinės infrastruktūros vystymo planas ir poveikio aplinkai vertinimas.
Planuojamos situacijos (2056 m.) geležinkelio transporto sukeliamo triukšmo sklaidos modeliavimo rezultatų schema įvertinus triukšmo mažinimo priemones (Lvakaras).

Lapas Nr. 8

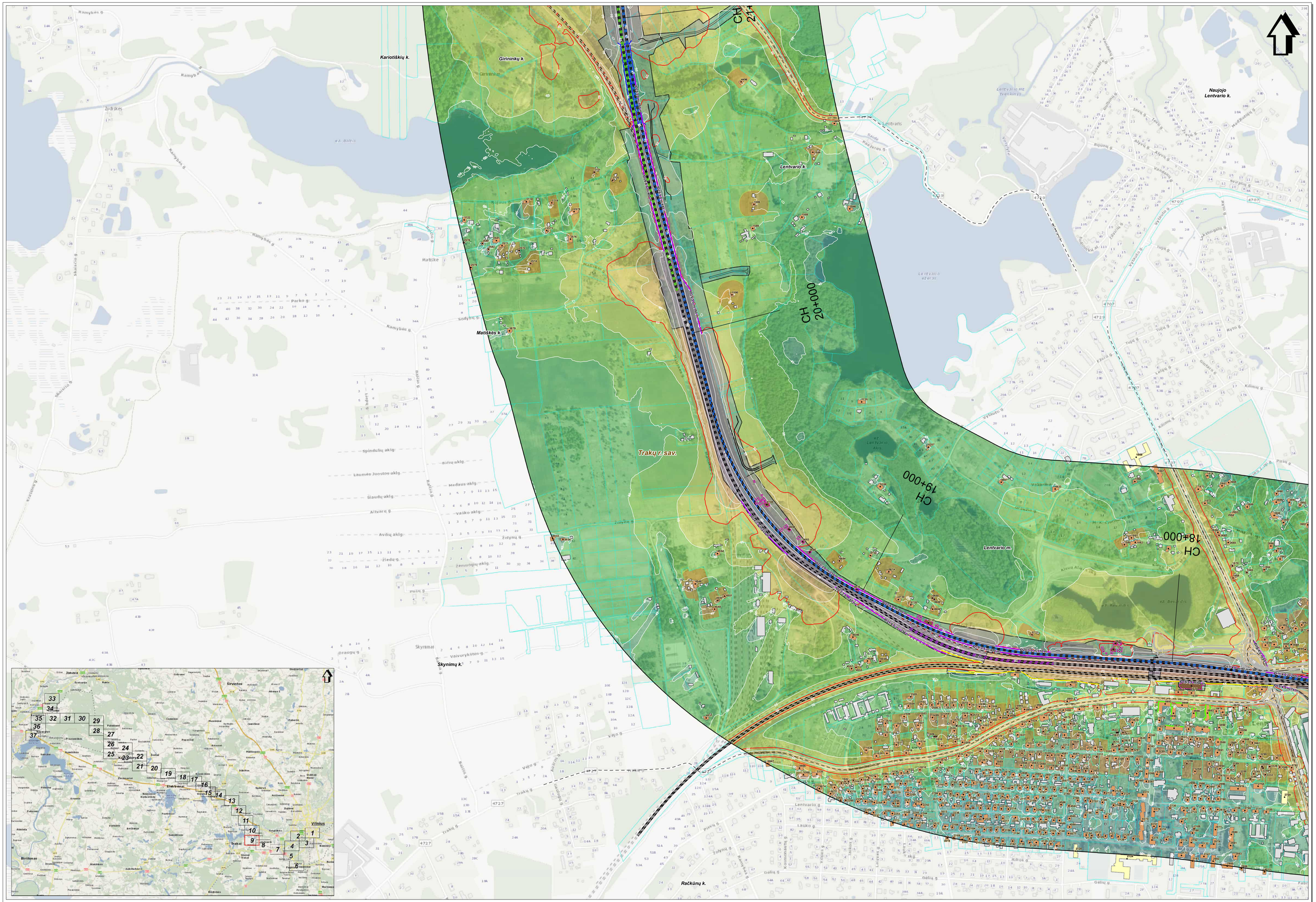

SWECO
© UAB "Sweco Lietuva", 2024
Gynėjų g. 14, 01109 Vilnius
Tel. (8 5) 262 2021
www.sweco.lt

Žemėlapio autoriumi pareiškia:
© Nacionalinė žemės tarnyba prie ŽŪM, 1998-2000,OP/1707
© Nacionalinė žemės tarnyba prie ŽŪM, 1998-2000,OP/1707
© UAB "Regia", 2000-2004 Topografinių žemėlapių rinkinio savininkėlė, 2001;
© DJ Parevažis planas, 2000 © DJ Vilniaus planas, 2001,LTGM/63000-V
© Geoterminalas, 2004 © Lietuvos Respublikos saugomų teritorijų valstybės kadastro duomenys.
© VI Registrų Centras, 2011,Lietuvos Respublikos saugomų teritorijų valstybės kadastro duomenys.
© Valstybinės saugomų teritorijų tarnyba prie Aplinkos ministerijos, 2008

Mastelis 1:5000
50 0 50 100 metrų

Projekto "Rail Baltica" geležinkelio linijos Kaunas - Vilnius susisiekimo komunikacijų inžinerinės infrastruktūros vystymo planas ir poveikio aplinkai vertinimas.
Planuojamos situacijos (2056 m.) geležinkelio transporto sukeliamo triukšmo skaidos modeliavimo rezultatų schema įvertinus triukšmo mažinimo priemones (Lvakaras).

Lapas Nr. 9



SWECO
© UAB "Swecos Lietuva", 2024
Olio g. 12A, LT-08200 Vilnius
Tel. (8 5) 262 2021
www.sweco.lt

Žemėlapio sudarymui pasinaudota:
© UAB Hnit-Baltic, 2010 Gatvėlapių vaizdo sanvestiytė, 2001;
© Ūl Pasienio Kartos, 2010 © Žemės ūkio ūlinės, 2001 LT-DMS30000-V
© Nacionalinė žemės tarnyba prie ŽŪM, 1998-2000 ORTOLT
© Nacionalinė žemės tarnyba prie ŽŪM, 2000-2011 Aplinkų ir gatvių duomenys.
© Ūl Regėlių Centras, 2011 Lietuvos Respublikos saugomų teritorijų vaizdiniai kadastro duomenys.
© Vaizdiniai saugomų teritorijų tarnyba prie Aplinkos ministerijos, 2008

Mastelis 1:5000
50 0 50 100 metrų

Projekto "Rail Baltica" geležinkelio linijos Kaunas - Vilnius susisiekimo komunikacijų inžinerinės infrastruktūros vystymo planas ir poveikio aplinkai vertinimas.
Planuojamos situacijos (2056 m.) geležinkelio transporto sukeliamo triukšmo skiaidos modeliavimo rezultatų schema įvertinus triukšmo mažinimo priemones (Lvakaras).

Lapas Nr. 10

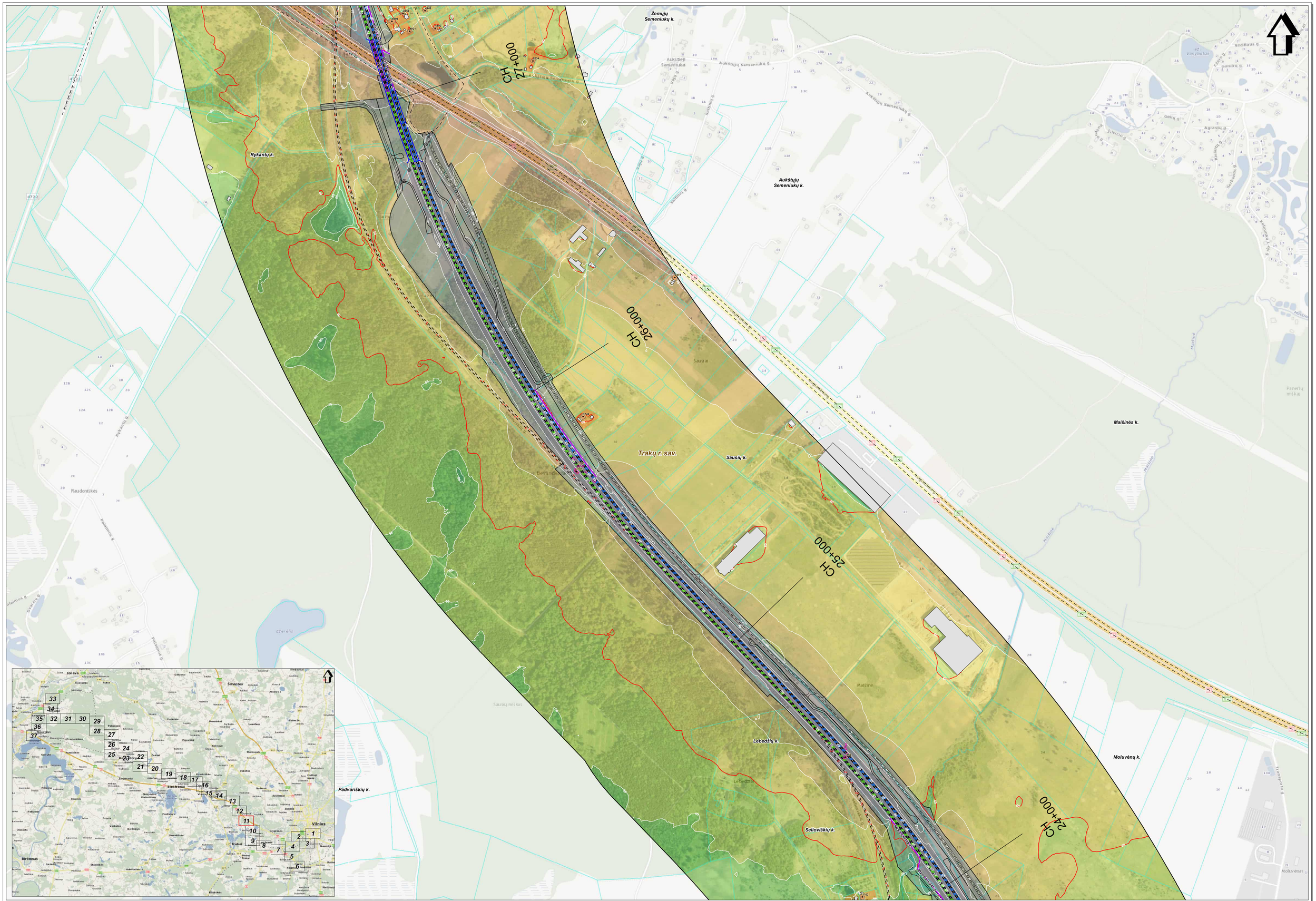

SWECO
EUPEC Transportation projects
Gyneju g. 16, LT-01109 Vilnius
tel. (8 5) 262 2021
www.sweco.lt

Žemėlapio autoriumi paremtieji:
© UAB Hnit-Baltic, 2010 Geruosiuju ajpino savivaldybė, 2001;
© SJ Panevėžio planas, 2000 © SI Vilniaus planas, 2001,LT0MK50000-V
© Nacionalinė žemės tarnyba prie ŽŪM, 1999-2005,0MTI3LT
© Nacionalinė žemės tarnyba prie ŽŪM, 2005-2011 Atskirų vaizdų duomenys,
© Nacionalinė žemės tarnyba prie Aplinkos ministerijos, 2008 Atskirų vaizdų duomenys,
© Valstybinė saugomų teritorijų tarnyba prie Aplinkos ministerijos, 2008

Mastelis 1:5000
50 0 50 100 metrų

Projekto "Rail Baltica" geležinkelio linijos Kaunas - Vilnius susisiekimo komunikacijų inžinerinės infrastruktūros vystymo planas ir poveikio aplinkai vertinimas.
Planuojamos situacijos (2056 m.) geležinkelio transporto sukeliamo triukšmo sklaidos modeliavimo rezultatų schema įvertinus triukšmo mažinimo priemones (Lvakaras).

Lapas Nr. 11

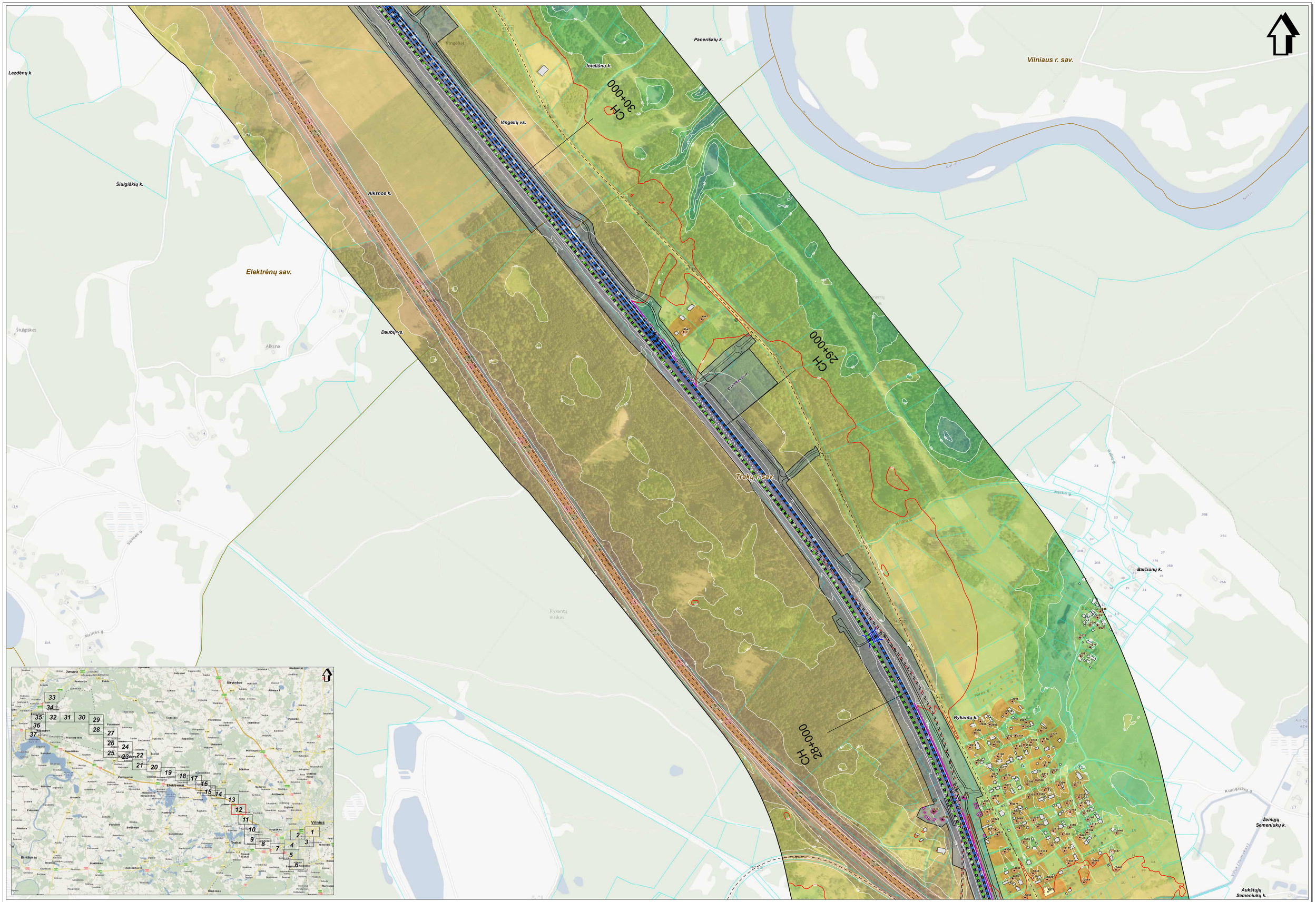

SWECO
© UAB "Sweco Lietuva", 2024
Olio g. 12A, LT-08200 Vilnius
Tel. (8 5) 262 2021
www.sweco.lt

Žemėlapio sudarymui panaudota:
© UAB Ind-Bel, 2010; Gelėžinkelio ašinės sąsiaukos, 2001;
© ES Paneuropinės planas, 2005; © Žemės ūkio ūkio, 2001; LIDAR 2000-V
© Nacionalinė žemės tarnyba pre ŽŪM, 1998-2008; DRTIS/LT
© Nacionalinė žemės tarnyba pre ŽŪM, 2005-2011; Aikrasų ir gatvių duomenys,
© IT Regionų Centras, 2011; Lietuvos Respublikos saugomų teritorijų valdytinės kadastrė duomenys,
© Valdytinės saugomų teritorijų tarnyba pre Aplinkos ministerijos, 2008

Mastelis 1:5000
50 0 50 100 metrų

Projekto "Rail Baltica" geležinkelio linijos Kaunas - Vilnius susisiekimo komunikacijų inžinerinės infrastruktūros vystymo planas ir poveikio aplinkai vertinimas.
Planuojamos situacijos (2056 m.) geležinkelio transporto sukeliamo triukšmo sklaidos modeliavimo rezultatų schema įvertinus triukšmo mažinimo priemones (Lvakaras).

Lapas Nr. 12

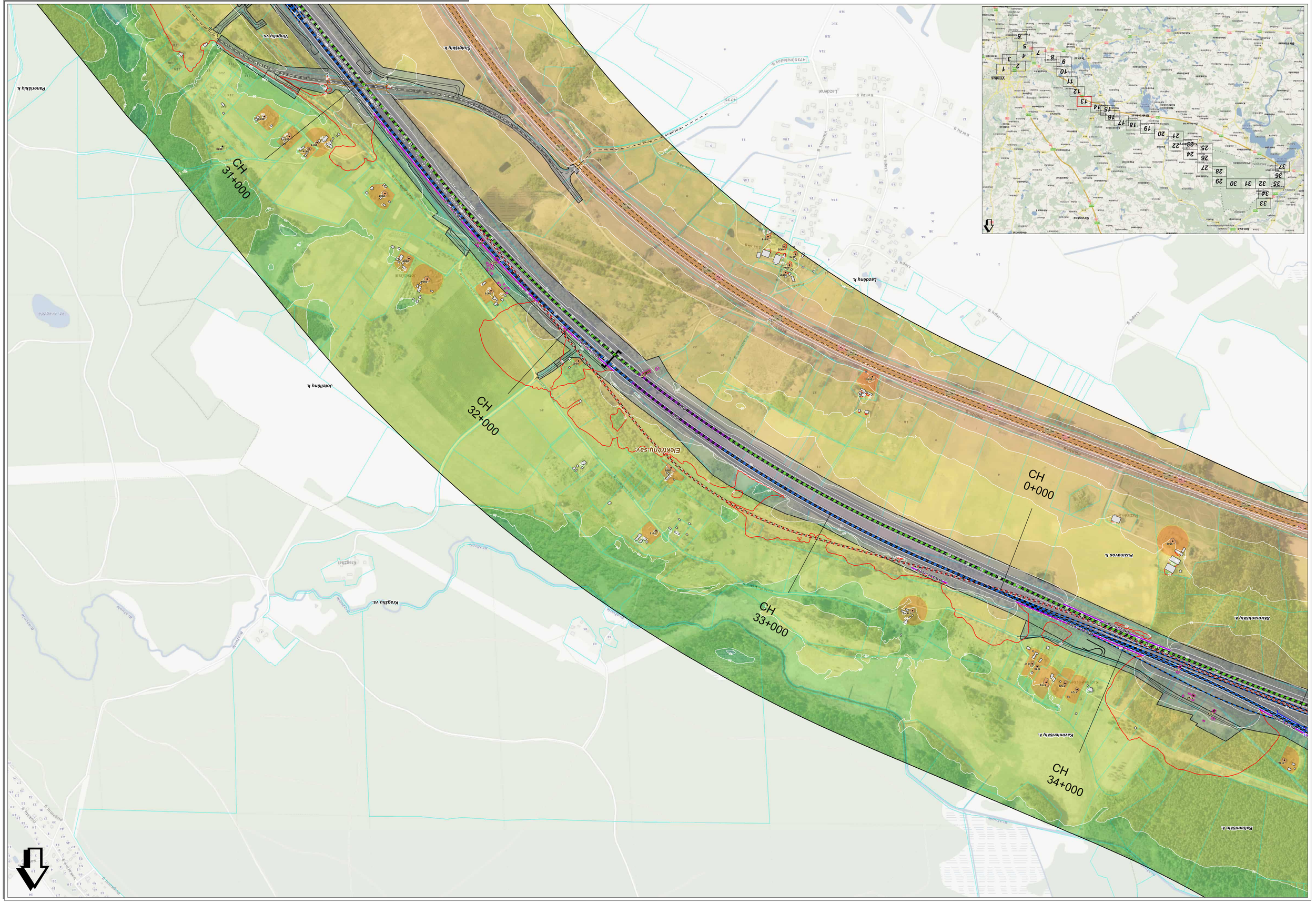

Projekto "Rail Baltica" geležinkelio linijos Kaunas - Vilnius susisiekimo komunikacijų inžinerinės infrastruktūros vystymo planas ir poveikio aplinkai vertinimas.
Planuojamos situacijos (2056 m.) geležinkelio transporto sukeliamo triukšmo sklaidos modeliavimo rezultatų schema įvertinus triukšmo mažinimo priemones (L'vakarai).

Lapas Nr. 13

Projektuojamos situacijos (2056 m.) geležinkelio transporto sukeliamo triukšmo skaičiaus modeliavimo rezultatų schema įvertinus triukšmo mažinimo priemones (L_Avakaras).

Projekto "Rail Baltica" geležinkelio linijos Kaunas - Vilnius susisiekimo komunikacijų inžinerinės infrastruktūros vystymo planas ir poveikio aplinkai vertinimas.

Lapas Nr. 14

Mastelis 1:5000

50 0 50 100 metų

SWECO

Direktorius Jonatanas Levinskas
Tel. +370 5 2100 [illegible]
El. paštas: info@sweco.lt
www.sweco.lt

© Sweco Baltic Lietuva, 2024
© Šiame brėžinyje pateikiami duomenys: [illegible]
© Geoportal.lt Ortofotografinis vaizdas [illegible]
© Geoportal.lt Topografinis žemėlapis [illegible]
© Geoportal.lt Reljefo duomenys [illegible]
© Geoportal.lt Kadastro duomenys [illegible]
© Geoportal.lt Geologijos duomenys [illegible]
© Valstybinė saugomų teritorijų tarnyba prie Aplinkos ministerijos, 2024
© Valstybinė saugomų teritorijų tarnyba prie Aplinkos ministerijos, 2024

CH 1+000

CH 2+000

CH 3+000

CH 4+000

CH 35+000

CH 36+000

CH 37+000

CH 38+000

Skirmantiškių k.

Pužmatvos k.

Laužėnų k.

Kazimieriškių k.

Malūnėlio k.

Dumblių k.

Elektrėnų sav.

Batamiškio k.

Esetinės vs.

Varlaukių k.

Balceriškių k.

Šaltupės k.

Vilniaus

Kauno

Jonava

Širvintos

Elektrėnai

Trakai

Vievis

Kaišiadorys

Prienai

Alytus

Marijampolė

Šalčininkai

Varėna

Druskininkai

Lazdijai

Vilkaviškis

Kalvarija

Kazlų Rūda

Jurbarkas

Šilutė

Pagėgiai

Šilalė

Tauragė

Šakiai

Kaunas

Kėdainiai

Raseiniai

Jonava

Kaišiadorys

Prienai

Alytus

Marijampolė

Šalčininkai

Varėna

Druskininkai

Lazdijai

Vilkaviškis

Kalvarija

Kazlų Rūda

Jurbarkas

Šilutė

Pagėgiai

Šilalė

Tauragė

Šakiai

Kaunas

Kėdainiai

Raseiniai

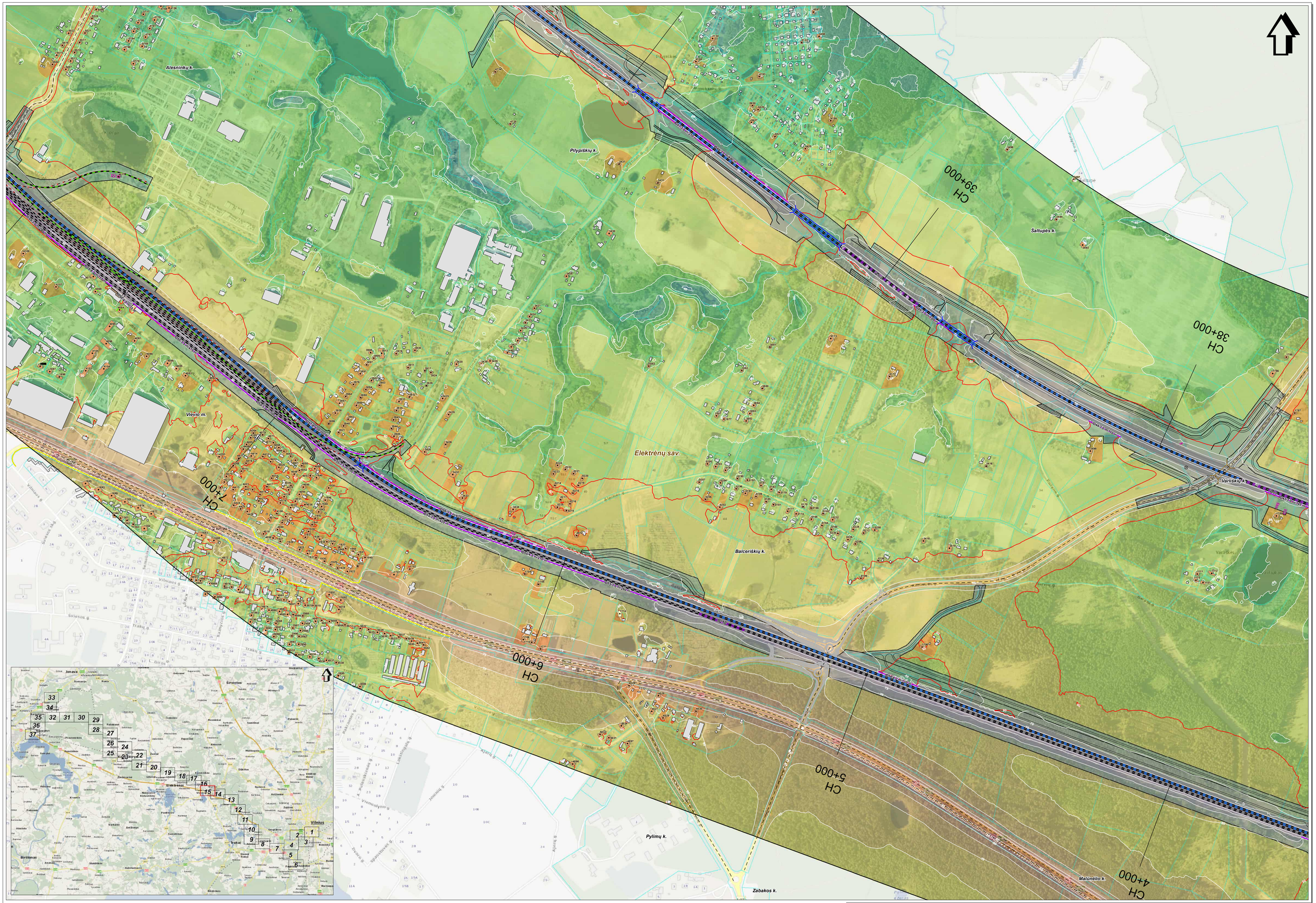

SWECO
© UAB "Sweco Lietuva", 2024
Oleg g. 12A, LT-08200 Vilnius
Tel. (8 5) 262 2621
www.sweco.lt

Žemėlapio sudarymui panaudotas:
© UAB Innovatiko, 2010 Šalyvičių rajono savivaldybė, 2001;
© IZ Panevėžio planas, 2000 © IZ Vilniaus planas, 2001,LT2DK50000-V
© Nuosavybės žemės ūkiniams ir ne ŽŪM, 2005-2011 ŽŪMSĖ
© Nuosavybės žemės ūkiniams ir ne ŽŪM, 2005-2011 Aplinkos ir gelių duomenys,
© IZ Regionų Centras, 2011,Lietuvos Respublikos saugomų teritorijų valstybės kadastro duomenys,
© Valstybinė saugomų teritorijų tarnyba prie Aplinkos ministerijos, 2008

Mastelis 1:5000
50 0 50 100 metrų

Projekto "Rail Baltica" geležinkelio linijos Kaunas - Vilnius susisiekimo komunikacijų inžinerinės infrastruktūros vystymo planas ir poveikio aplinkai vertinimas.
Planuojamos situacijos (2056 m.) geležinkelio transporto sukeliamo triukšmo sklaidos modeliavimo rezultatų schema įvertinus triukšmo mažinimo priemones (Lvakaras).

Lapas Nr. 15

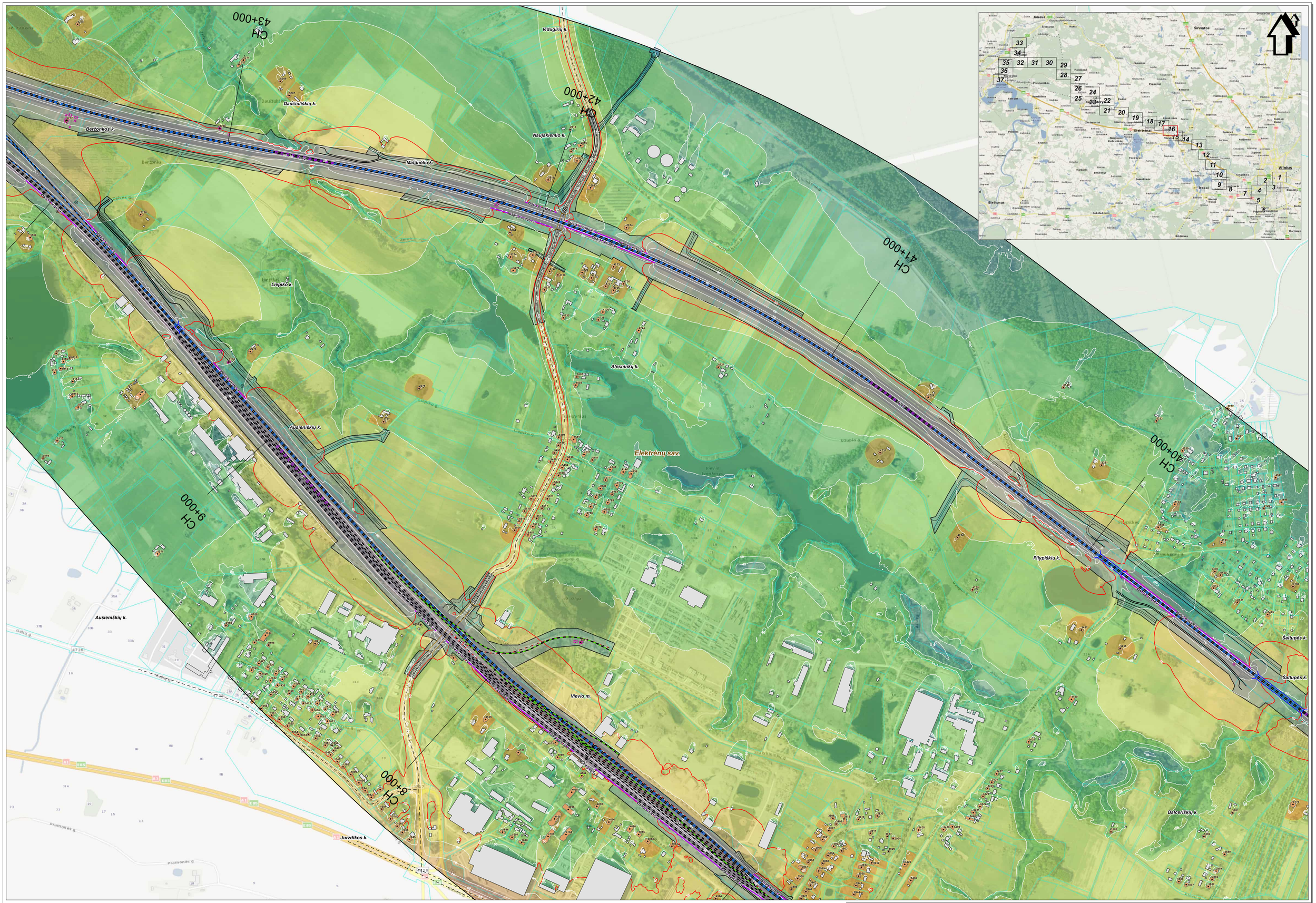

SWECO
© UAB "Sweco Lietuva", 2024
Ore g. 12A, LT-08200 Vilnius
Tel. (8 5) 262 2021
www.sweco.lt

Žemėlapio sudarymui pasinaudota:
© UAB Mindfield, 2010; Šaltupėlių sąpno savivaldybė, 2001;
© IS Parametrai ploto, 2000; © IS Vilnius ploto, 2001; LT2000/ZK10000-V
© Nacionalinė žemės tarnyba pre ZŪM, 1999-2000; ORTTOLZ
© Nacionalinė žemės tarnyba pre ZŪM, 2000-2011; Aplinkų ir gelių duomenys.
© IS Regėlių Centras, 2011; Lietuvos Respublikos saugomų teritorijų valdybės kadastrė duomenys.
© Valdybinė saugomų teritorijų tarnyba pre Aplinkos ministerijos, 2008

Mastelis 1:5000
50 0 50 100 metrų

Projekto "Rail Baltica" geležinkelio linijos Kaunas - Vilnius susisiekimo komunikacijų inžinerinės infrastruktūros vystymo planas ir poveikio aplinkai vertinimas.
Planuojamos situacijos (2056 m.) geležinkelio transporto sukeliamo triukšmo sklaidos modeliavimo rezultatų schema įvertinus triukšmo mažinimo priemones (Lvakaras).

Lapas Nr. 16

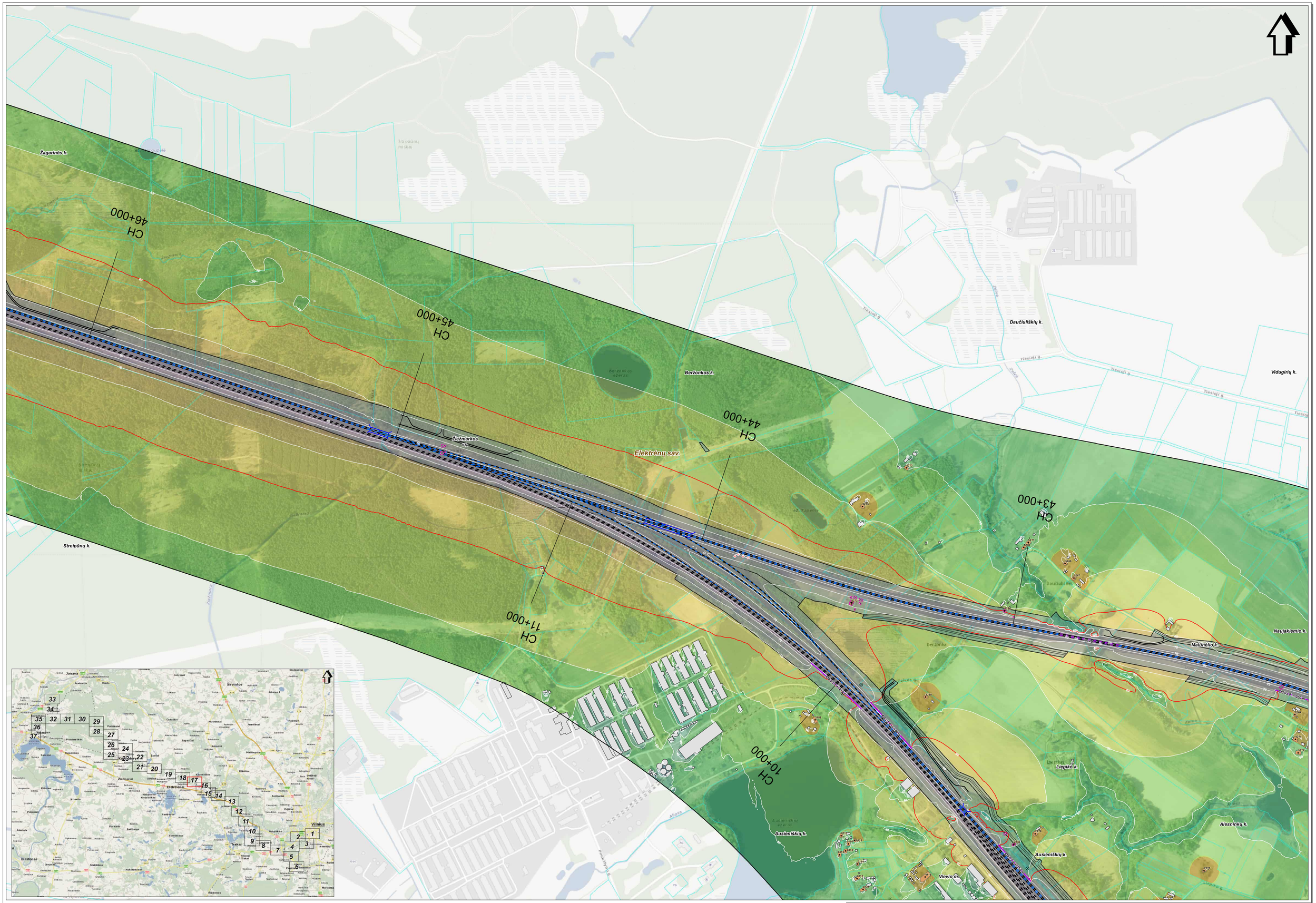

SWECO
© UAB "Sweco Lietuva", 2024
Ogo g. 13A, LT-08200 Vilnius
Tel. (8 5) 242 2021
www.sweco.lt

Žemėlapio sudėtymui panaudoto:
© UAB Hnit-Baltic, 2010 Šiaurės Vilnius sąvivaitės, 2001.
© ST Pamatinės planas, 2005 © Vilnius planas, 2001 LT2DM30000 V
© Nacionalinė žemės tarnyba prie ŽŪM, 1998-2005 CHT10.7
© Nacionalinė žemės tarnyba prie ŽŪM, 2005-2011 Aitvaras ir gatvių duomenys.
© VJ Regionų Centras, 2011 Lietuvos Respublikos saugomų teritorijų vaizdinės kadastrinė duomenys.
© Valstybinė saugomų teritorijų tarnyba prie Aplinkos ministerijos, 2008

Projekto "Rail Baltica" geležinkelio linijos Kaunas - Vilnius susisiekimo komunikacijų inžinerinės infrastruktūros vystymo planas ir poveikio aplinkai vertinimas.
Planuojamos situacijos (2056 m.) geležinkelio transporto sukeliamo triukšmo sklaidos modeliavimo rezultatų schema įvertinus triukšmo mažinimo priemones (Lvakaras).

Lapas Nr. 17

Projekto "Rail Baltica" geležinkelio linijos Kaunas - Vilnius susisiekimo komunikacijų inžinerinės infrastruktūros vystymo planas ir poveikio aplinkai vertinimas. Planuojamos situacijos (2056 m.) geležinkelio transporto sukeliamo triukšmo sklaidos modeliavimo rezultatų schema įvertinus triukšmo mažinimo priemones (I.variantas).

Lapas Nr. 18

Mastelis 1:5000

50 0 50 100 metrų

SWECO

UAB "Sweco Lietuva"
Gynėjų g. 14, LT-01109 Vilnius
Tel. (8 5) 2085 040
www.sweco.lt

Direktorius Linas Kliučius
© Sweco Nederland B.V. 2020 | 24175161.000000-V
© Sweco Grupė UAB 2020 | 1996.2020.OVT.027
© Sweco Lietuva UAB 2020 | 1996.2020.OVT.027
© Sweco Latvija SIA 2020 | 1996.2020.OVT.027
© Sweco Estonia AS 2020 | 1996.2020.OVT.027
© Sweco Norge AS 2020 | 1996.2020.OVT.027
© Sweco Sverige AB 2020 | 1996.2020.OVT.027
© Sweco Danmark A/S 2020 | 1996.2020.OVT.027
© Sweco Finland Oy 2020 | 1996.2020.OVT.027
© Sweco Polska Sp. z o.o. 2020 | 1996.2020.OVT.027
© Sweco Deutschland GmbH 2020 | 1996.2020.OVT.027
© Sweco Ukraine TOV 2020 | 1996.2020.OVT.027
© Sweco Belgium SA/NV 2020 | 1996.2020.OVT.027
© Sweco Switzerland AG 2020 | 1996.2020.OVT.027
© Sweco Österreich ZT GmbH 2020 | 1996.2020.OVT.027
© Sweco Hungary Kft. 2020 | 1996.2020.OVT.027
© Sweco Slovakia s.r.o. 2020 | 1996.2020.OVT.027
© Sweco Czech Republic s.r.o. 2020 | 1996.2020.OVT.027
© Sweco Romania S.R.L. 2020 | 1996.2020.OVT.027
© Sweco Bulgaria EOOD 2020 | 1996.2020.OVT.027
© Sweco Italia S.r.l. 2020 | 1996.2020.OVT.027
© Sweco Portugal Unipessoal Lda 2020 | 1996.2020.OVT.027
© Sweco Spain S.L.U. 2020 | 1996.2020.OVT.027
© Sweco France SAS 2020 | 1996.2020.OVT.027
© Sweco Ireland Limited 2020 | 1996.2020.OVT.027
© Sweco Turkey Danışmanlık Anonim Şirketi 2020 | 1996.2020.OVT.027
© Sweco Australia Pty Ltd 2020 | 1996.2020.OVT.027
© Sweco New Zealand Limited 2020 | 1996.2020.OVT.027
© Sweco Canada Inc. 2020 | 1996.2020.OVT.027
© Sweco Chile SpA 2020 | 1996.2020.OVT.027
© Sweco Peru S.A.C. 2020 | 1996.2020.OVT.027
© Sweco Colombia S.A.S. 2020 | 1996.2020.OVT.027
© Sweco Mexico S.A. de C.V. 2020 | 1996.2020.OVT.027
© Sweco Brasil Ltda. 2020 | 1996.2020.OVT.027
© Sweco Argentina S.A. 2020 | 1996.2020.OVT.027
© Sweco Uruguay S.A. 2020 | 1996.2020.OVT.027
© Sweco Paraguay S.A. 2020 | 1996.2020.OVT.027
© Sweco Bolivia S.R.L. 2020 | 1996.2020.OVT.027
© Sweco Ecuador S.A. 2020 | 1996.2020.OVT.027
© Sweco Venezuela S.A. 2020 | 1996.2020.OVT.027
© Sweco Panama S.A. 2020 | 1996.2020.OVT.027
© Sweco Costa Rica S.A. 2020 | 1996.2020.OVT.027
© Sweco Guatemala S.A. 2020 | 1996.2020.OVT.027
© Sweco El Salvador S.A. de C.V. 2020 | 1996.2020.OVT.027
© Sweco Honduras S.A. 2020 | 1996.2020.OVT.027
© Sweco Nicaragua S.A. 2020 | 1996.2020.OVT.027
© Sweco Dominicana S.A. 2020 | 1996.2020.OVT.027
© Sweco Puerto Rico, Inc. 2020 | 1996.2020.OVT.027
© Sweco Jamaica Limited 2020 | 1996.2020.OVT.027
© Sweco Trinidad and Tobago Limited 2020 | 1996.2020.OVT.027
© Sweco Barbados Limited 2020 | 1996.2020.OVT.027
© Sweco Curaçao N.V. 2020 | 1996.2020.OVT.027
© Sweco Aruba N.V. 2020 | 1996.2020.OVT.027
© Sweco Suriname N.V. 2020 | 1996.2020.OVT.027
© Sweco Guyana Limited 2020 | 1996.2020.OVT.027

Projektas "Rail Baltica" geležinkelio linijos Kaunas - Vilnius susisiekimo komunikacijų inžinerinės infrastruktūros vystymo planas ir poveikio aplinkai vertinimas. Planuojamos situacijos (2056 m.) geležinkelio transporto sukeliamo triukšmo skaičiaus modeliavimo rezultatų schema įvertinus triukšmo mažinimo priemones (I variantas).

Lapas Nr. 19

Mastelis 1:5000

50 0 50 100 metų

SWECO

Užsakovas: Valstybinė geležinkelio linijų infrastruktūros valdymo bendrovė "RAIL BALTICA"
Užs. Nr. 1.20.1-01-0020-2018
Projektuotojas: UAB "SWECO Lietuva"
Sut. Nr. 1.20.1-01-0020-2018/A
Projektuotojo atsakingi asmenys: Projektų vadovė Jūratė Jurkonienė, tel. +370 5 2395 000, el. paštas jurate.jurkoniene@sweco.lt
Projektuotojo atsakingi asmenys pagal Pažymą: 1986.2006.CNT.1027, Jūratė Jurkonienė, 1986.2006.CNT.1027
Projektuotojo atsakingi asmenys pagal Pažymą: 2000.0771.Arnas Lapinskas, 2000.0771.Arnas Lapinskas

Projekto "Rail Baltica" geležinkelio linijos Kaunas - Vilnius susisiekimo komunikacijų inžinerinės infrastruktūros vystymo planas ir poveikio aplinkai vertinimas.
Pranešamojo situacijos (2056 m.) geležinkelio transporto sukeliamo triukšmo skaičiais modeliavimo rezultatų schema įvertinus triukšmo mažinimo priemones (L_{Vakaras}).

Lapas Nr. 20

Mastelis 1:5000

50 0 50 100 metų

SWECO
Sweco Lietuva UAB
Gynėjų g. 14, LT-01109 Vilnius
www.sweco.lt

Žymėjimo skaitymui pavyzdys:
- 1234 Pavadinimas - Triukšmo poveikį vertinančio taško numeris
- 1234 Pavadinimas - Triukšmo poveikį vertinančio taško numeris, kuriame viršijamos ribinės triukšmo vertės
- 1234 Pavadinimas - Triukšmo poveikį vertinančio taško numeris, kuriame viršijamos ribinės triukšmo vertės, kai taikomos triukšmo mažinimo priemonės

© Sweco Lietuva UAB, 1998-2020 m. LT-01109 Vilnius, Gynėjų g. 14, tel. (8 5) 239 8000, el. p. info@sweco.lt, duomenų kaupimo ir tvarkymo bendrovės VĮ Registrų centras, įmonės kodas 124110246, PVM mokėtojo kodas LT241102411

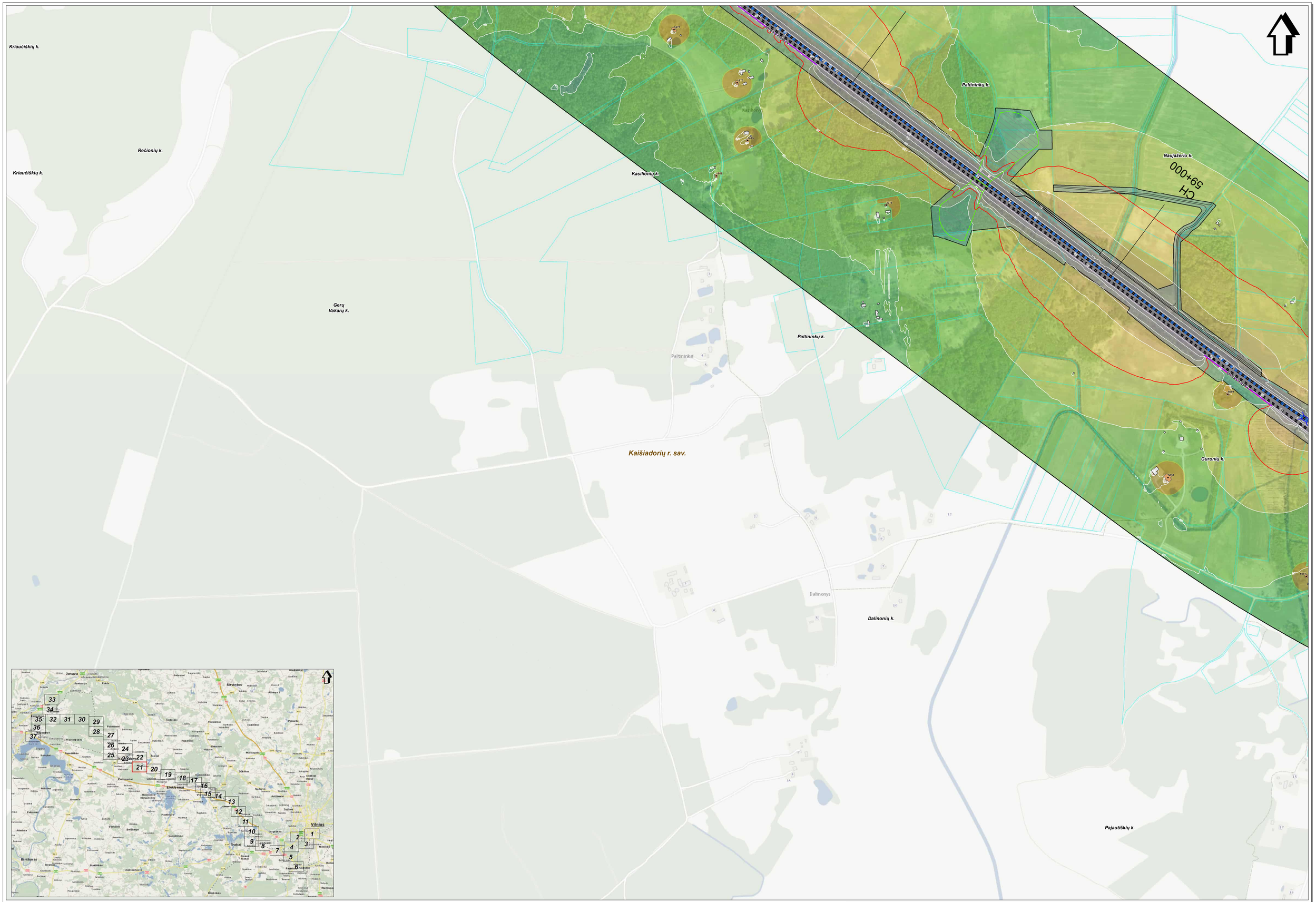

SWECO
© UAB "Sweco Lietuva", 2024
Obr. g. 12A, LT-08200 Vilnius
Tel. (5 1) 262 2021
www.sweco.lt

Žemėlapio sudarymui panaudota:
© UAB Nordeko, 2010 Šiaurinių rajonų savivaldybė, 2001;
© IŠ Pavaviešių planas, 2000 © IŠ Vilniaus planas, 2001,LT08K30000-V
© Nacionalinė žemės tarnyba pre ŽŪM, 1998-2005 ORTHOLT
© Nacionalinė žemės tarnyba pre ŽŪM, 2005-2011 Aplinkų ir gatvių duomenys,
© IŠ Regiūnų Centras, 2011 Lietuvos Respublikos saugomų teritorijų valstybės kadastro duomenys,
© Valstybinė saugomų teritorijų tarnyba pre Aplinkos ministerijos, 2008

Mastelis 1:5000
50 0 50 100 metrų

Projekto "Rail Baltica" geležinkelio linijos Kaunas - Vilnius susisiekimo komunikacijų inžinerinės infrastruktūros vystymo planas ir poveikio aplinkai vertinimas.
Planuojamos situacijos (2056 m.) geležinkelio transporto sukeliamo triukšmo sklaidos modeliavimo rezultatų schema įvertinus triukšmo mažinimo priemones (Lvakaras).

Lapas Nr. 21

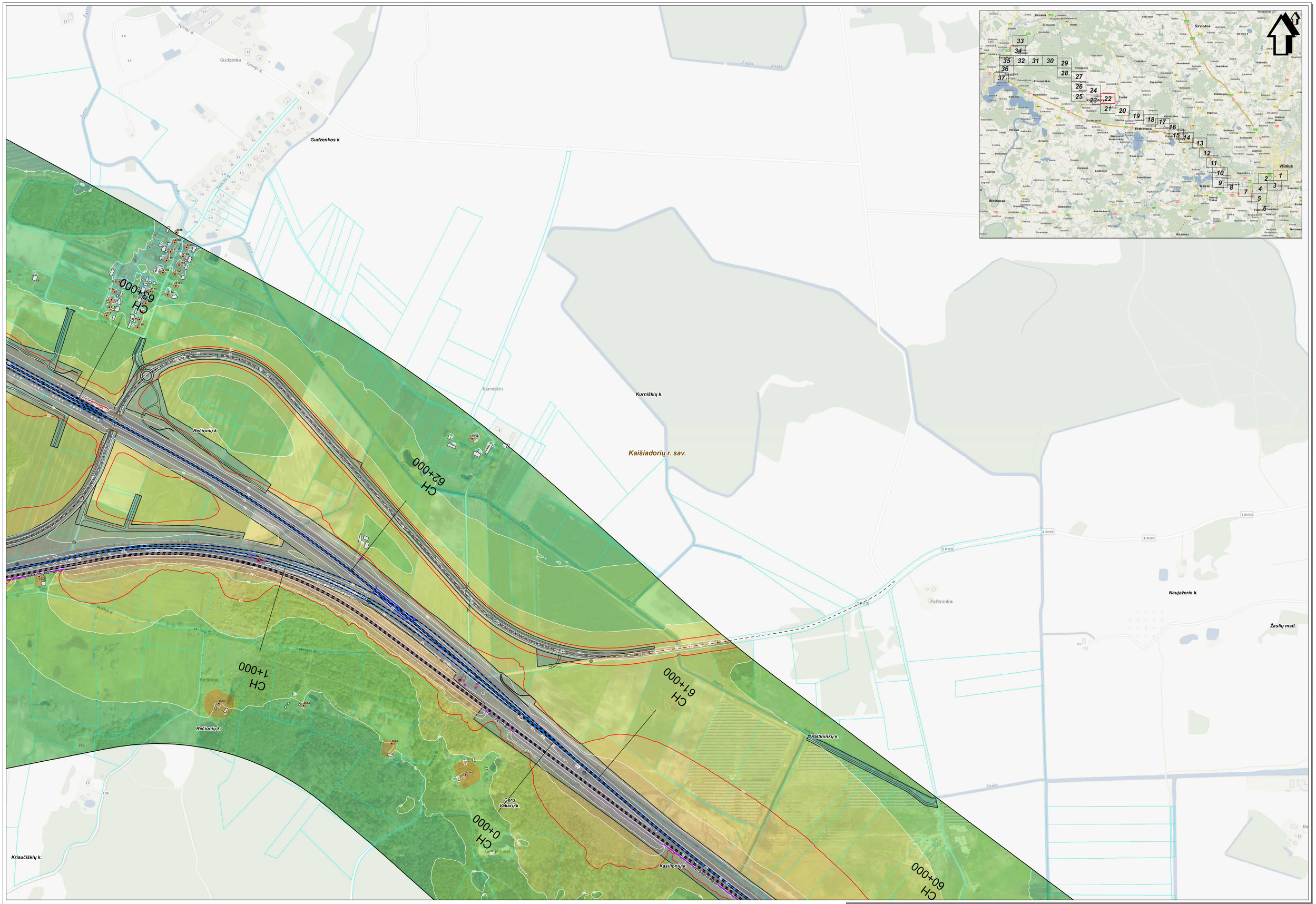

SWECO
© UAB "Sweco Lietuva", 2024
Ohio g. 12A, LT-08200 Vilnius
Tel. (8 5) 262 2021
www.sweco.lt

Žemėlapio sudarymui panaudotas:
© UAB Hnit-Baltic, 2010 Šiškovičiškių rajono savivaldybė, 2001;
© SV Pieno ekliai planas, 2000 © Žilinės planas, 2001 LT0SK30000-V
© Nacionalinė žemės tarnyba prie ŽŪM, 1998-2010 ORTOLT
© Nacionalinė žemės tarnyba prie ŽŪM, 2000-2011 Adresų ir gatvių duomenys,
© VP Regionų Centras, 2011 Lietuvos Respublikos saugomų teritorijų valdybės kadastro duomenys,
© Valdybinė saugomų teritorijų tarnyba prie Aplinkos ministerijos, 2008

Projekto "Rail Baltica" geležinkelio linijos Kaunas - Vilnius susisiekimo komunikacijų inžinerinės infrastruktūros vystymo planas ir poveikio aplinkai vertinimas.
Planuojamos situacijos (2056 m.) geležinkelio transporto sukeliamo triukšmo sklaidos modeliavimo rezultatų schema įvertinus triukšmo mažinimo priemones (Lvakaras).

Lapas Nr. 22

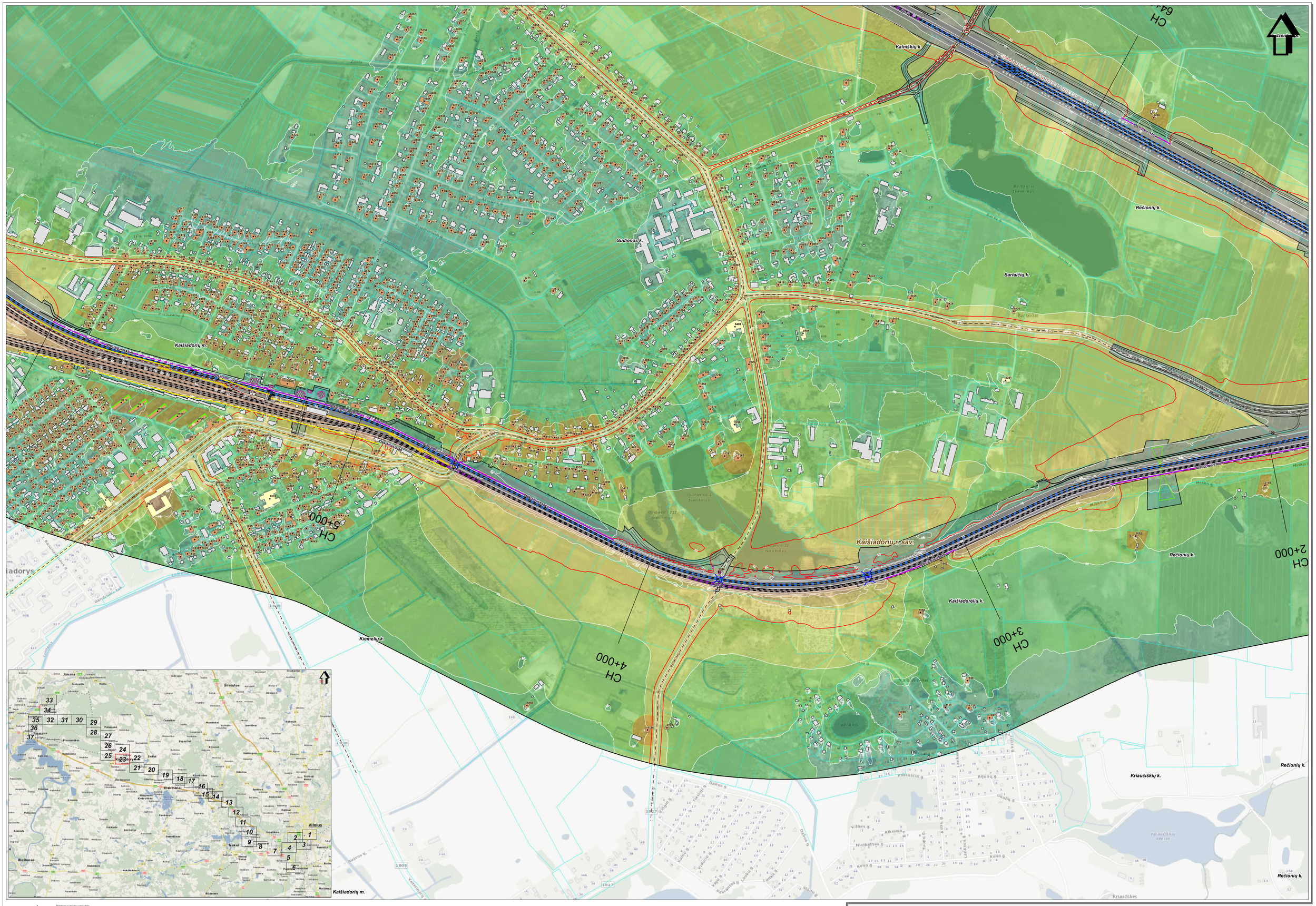

SWECO
© UAB "Sweco Lietuva", 2024
Obr. g. 124, LT-08200 Vilnius
Tel. (5 1) 262 2021
www.sweco.lt

Žemėlapio sudarymui panaudotas:
© UAB Hnit-Baltic, 2010 Sėkmėlėlių rajono savivaldybė, 2001;
© SJ Parametrė planas, 2000 © SJ Vilnius planas, 2001 LTDM30000-V
© Nacionalinė žemės tarnyba prie ŽŪM, 1998-2000 ORTOLT
© Nacionalinė žemės tarnyba prie ŽŪM, 2000-2011 Atrasų ir gelmių duomenys,
© VJ Regiono Centrinė, 2011 Lietuvos Respublikos saugomų teritorijų valstybės kadastro duomenys,
© Valstybinė saugomų teritorijų tarnyba prie Aplinkos ministerijos, 2008

Mastelis 1:5000
50 0 50 100 metrų

Projekto "Rail Baltica" geležinkelio linijos Kaunas - Vilnius susisiekimo komunikacijų inžinerinės infrastruktūros vystymo planas ir poveikio aplinkai vertinimas.
Planuojamos situacijos (2056 m.) geležinkelio transporto sukeliamo triukšmo sklaidos modeliavimo rezultatų schema įvertinus triukšmo mažinimo priemones (Lvakaras).

Lapas Nr. 23

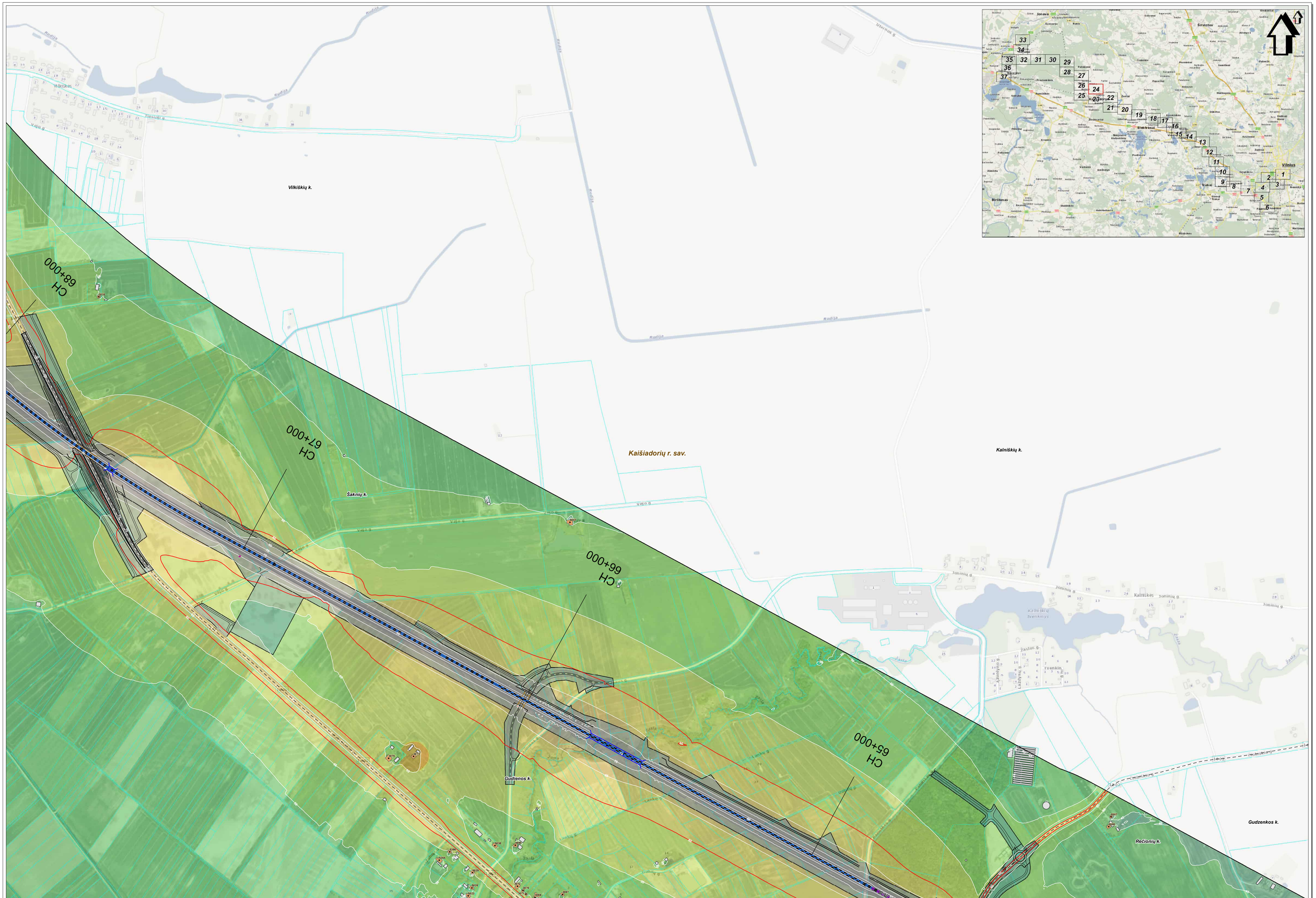

SWECO
© UAB "Sweco Lietuva", 2024
Ūkio g. 12A, LT-08200 Vilnius
Tel. (5 1) 262 2021
www.sweco.lt

Žemėlapio sudarymui pasiaudota:
© UAB Ilmo Kalnas, 2010 Gatvėlėlių rajono savivaldybė, 2001;
© IZ Planvelės planas, 2000 © Ūkiniai planas, 2001,LT0SK30000-V
© Nacionalinė žemės tarnyba pre ZUM, 1998-2000,CHT10LT
© Nacionalinė žemės tarnyba pre ZUM, 2000-2001 Ortofoto ir gatvių duomenys,
© IZ Regėlių Centras, 2011,Lietuvos Respublikos saugomų teritorijų valstybės kadastro duomenys,
© Valstybinė saugomų teritorijų tarnyba pre Aplinkos ministerijos, 2008

Mastelis 1:5000

50 0 50 100 metrų

Projekto "Rail Baltica" geležinkelio linijos Kaunas - Vilnius susisiekimo komunikacijų inžinerinės infrastruktūros vystymo planas ir poveikio aplinkai vertinimas.
Planuojamos situacijos (2056 m.) geležinkelio transporto sukeliamo triukšmo sklaidos modeliavimo rezultatų schema įvertinus triukšmo mažinimo priemones (Lvakaras).

Lapas Nr. 24

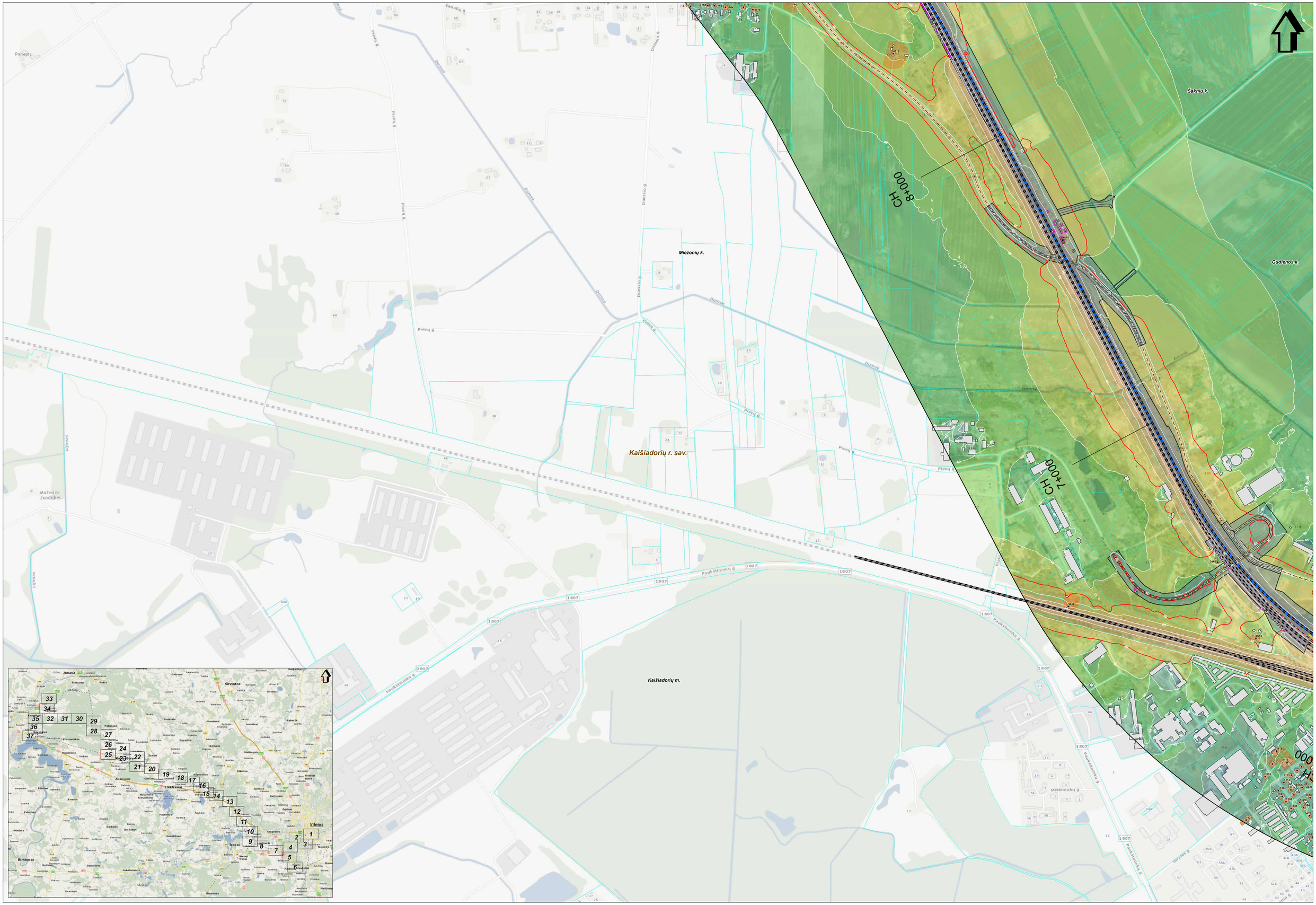

SWECO
© UAB "Sweco Lietuva", 2024
Olio g. 12A, LT-08200 Vilnius
Tel. (5 1) 262 2021
www.sweco.lt

Žemėlapio sudarymui panaudota:
© UAB Hnd.Baltic, 2010 Gatvėdėlių vaizno sanvestyjas, 2001.
© Ūkinės veiklos, 2010 © Ūkinės veiklos, 2001 LT-DMS30000-V
© Nacionalinė žemės tarnyba pre ZŪM, 1998-2008 ORTHOLT
© Nacionalinė žemės tarnyba pre ZŪM, 2000-2011 Adresų ir gatvių duomenys.
© VJ Regiony Centras, 2011 Lietuvos Respublikos saugomų teritorijų valstybės kadastro duomenys.
© Valstybinė saugomų teritorijų tarnyba pre Aplinkos ministerijos, 2008

Projekto "Rail Baltica" geležinkelio linijos Kaunas - Vilnius susisiekimo komunikacijų inžinerinės infrastruktūros vystymo planas ir poveikio aplinkai vertinimas.
Planuojamos situacijos (2056 m.) geležinkelio transporto sukeliamo triukšmo sklaidos modeliavimo rezultatų schema įvertinus triukšmo mažinimo priemones (Lvakaras).

Lapas Nr. 25

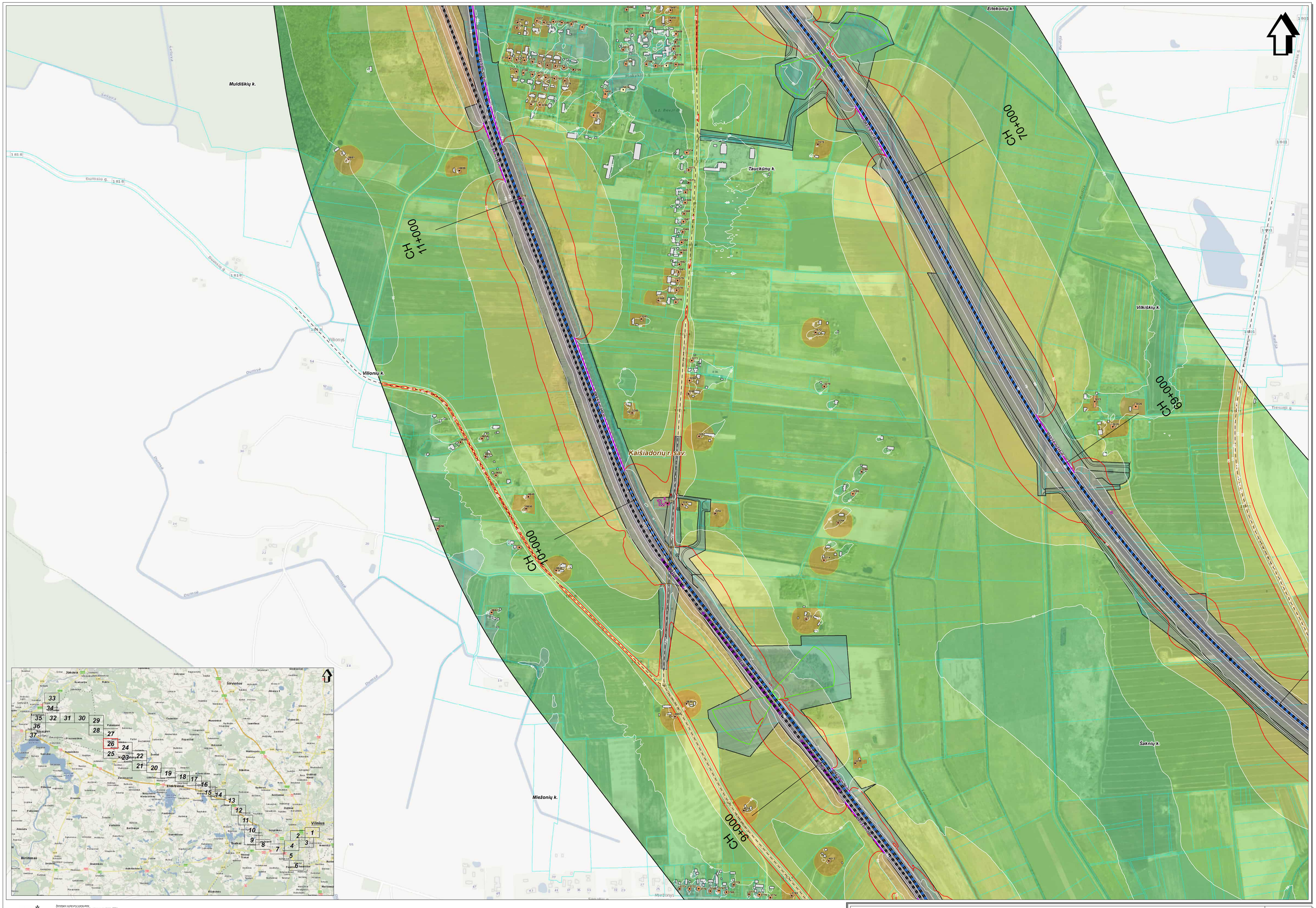

SWECO
KLAIPĖDA Taikos pr. 100/Liepų g. 2024
Ofis tel.: (8 46) 310 310
Tel. (8 5) 262 2021
www.sweco.lt

Žemėlapio autorinių pareiškimai:
© UAB Hnit-Baltic, 2010 Geruosiuų ryšio serviso(tai). 2001.
© Žž Perrekdo planas, 2000 © Išlinkus planas, 2001,LT0MK50000-V
© Nacionalinė žemės tarnyba prie ŽŪM, 1999-2020,1971527
© Nacionalinė žemės tarnyba prie ŽŪM, 2000-2011 Atskirų vrgalių duomenys.
© Valstybinė saugomų teritorijų tarnyba prie Aplinkos ministerijos, 2008 Atskirų vrgalių duomenys.
© Valstybinė saugomų teritorijų tarnyba prie Aplinkos ministerijos, 2008

Mastelis 1:5000

50 0 50 100 metrų

Projekto "Rail Baltica" geležinkelio linijos Kaunas - Vilnius susisiekimo komunikacijų inžinerinės infrastruktūros vystymo planas ir poveikio aplinkai vertinimas.
Planuojamos situacijos (2056 m.) geležinkelio transporto sukeliamo triukšmo sklaidos modeliavimo rezultatų schema įvertinus triukšmo mažinimo priemones (Lvakaras).

Lapas Nr. 26

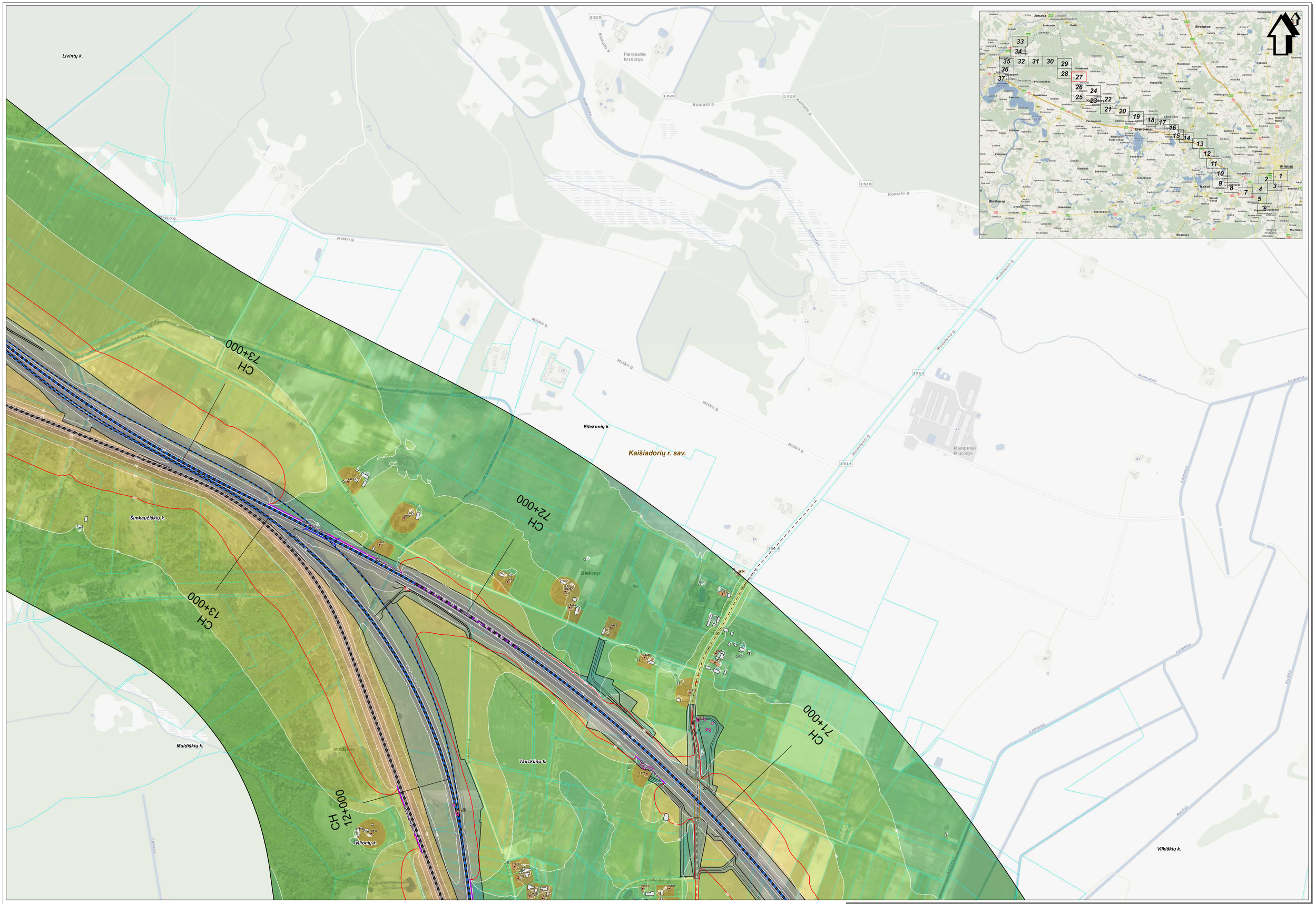

SWECO
© UAB "Sweco Lietuva", 2024
Ciro g. 12A, LT-08200 Vilnius
Tel. (5 1) 262 2621
www.sweco.lt

Žemėlapio sudarymui panaudota:
© UAB mindiaidis, 2010 Gėlavėdžių rajono savivaldybė, 2001
© SE Panevėžio planas, 2000 © SE Vilnius planas, 2001 LT2SK93000-V
© Nacionalinė žemės tarnyba pre ŽŪM, 1998-2000 CHT/ULT
© Nacionalinė žemės tarnyba pre ŽŪM, 2000-2011 Aplinos ir gatvių duomenys.
© UI Regionų Centras, 2011 Lietuvos Respublikos saugomų teritorijų valdybės kadastro duomenys.
© Valdybinė saugomų teritorijų tarnyba pre Aplinkos ministerijos, 2008

Mastelis 1:5000
50 0 50 100 metrų

Projekto "Rail Baltica" geležinkelio linijos Kaunas - Vilnius susisiekimo komunikacijų inžinerinės infrastruktūros vystymo planas ir poveikio aplinkai vertinimas.
Planuojamos situacijos (2056 m.) geležinkelio transporto sukeliamo triukšmo sklaidos modeliavimo rezultatų schema įvertinus triukšmo mažinimo priemones (Lvakaras).

Lapas Nr. 27

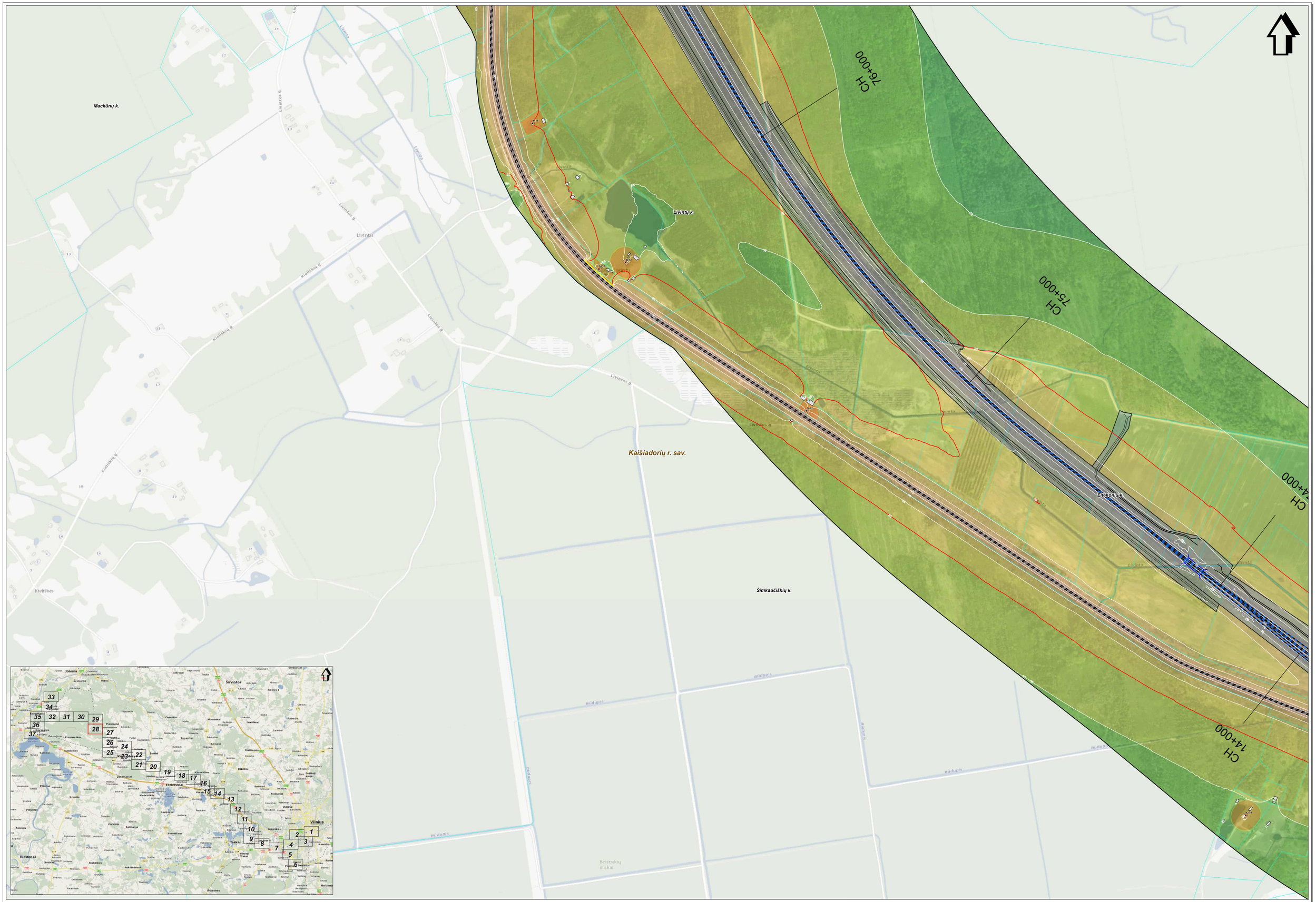

SWECO
© UAB "Sweco Lietuva", 2024
Obr. g. 124, LT-08200 Vilnius
Tel. (5 1) 262 2621
www.sweco.lt

Žemėlapio sudarymui panaudota:
© UAB Kaišiadorių r. sav. Kaišiadorių rajono savivaldybė, 2001;
© SE Panevėžio planas, 2000; © Vilniaus planas, 2001,LT2SK10000-V
© Nacionalinė žemės tarnyba pre ŽŪM, 1998-2005;DRTIS2
© Nacionalinė žemės tarnyba pre ŽŪM, 2000-2011; Adresų ir gatvių duomenys,
© VI Regiony Centras, 2011;Lietuvos Respublikos saugomų teritorijų valstybės kadastro duomenys,
© Valstybinė saugomų teritorijų tarnyba pre Aplinkos ministerijos, 2008

Mastelis 1:5000

50 0 50 100 metrų

Projekto "Rail Baltica" geležinkelio linijos Kaunas - Vilnius susisiekimo komunikacijų inžinerinės infrastruktūros vystymo planas ir poveikio aplinkai vertinimas.
Planuojamos situacijos (2056 m.) geležinkelio transporto sukeliamo triukšmo sklaidos modeliavimo rezultatų schema įvertinus triukšmo mažinimo priemones (Lvakaras).

Lapas Nr. 28

Projektuojamos situacijos (2056 m.) geležinkelio linijos Kaunas - Vilnius susisiekimo komunikacijų inžinerinės infrastruktūros vystymo planas ir poveikio aplinkai vertinimas. Pasiūlymas dėl trasos alternatyvos tarptautinio transporto sukeltam triukšmo sklaidos modeliavimo rezultatų schema įvertinus triukšmo mažinimo priemones (L_{VAKARAS}).

Lapas Nr. 29

Mastelis 1:5000

50 0 50 100 metų

Lietuvos geležinkelių infrastruktūros vystymo planas ir poveikio aplinkai vertinimas. Projektuojamos situacijos (2056 m.) geležinkelio linijos Kaunas - Vilnius susisiekimo komunikacijų inžinerinės infrastruktūros vystymo planas ir poveikio aplinkai vertinimas. Projektuojamos situacijos (2056 m.) geležinkelio transporto sukeltam triukšmo sklaidos modeliavimo rezultatų schema įvertinus triukšmo mažinimo priemones (L_{VAKARAS}).

SWECO

Užsakovas: Lietuvos geležinkelių infrastruktūra, UAB
Adresas: Geležinkelio g. 12, LT-08234 Vilnius
Tel. +370 5 2649 444
www.sweco.lt

Direktorius Vytautas Kamuntavičius, 2021
Projekto vadovas Tomas Kvietkauskas, tomas.kvietkauskas@sweco.lt, +370 614 55555
Projektuotojas Arūnas Jurgis Žukauskas, arunas.zukauskas@sweco.lt, +370 614 55555
Projektuotojas Arūnas Jurgis Žukauskas, 2020-07-01, 1986-2005 CNT10127
Projektuotojas Arūnas Jurgis Žukauskas, 2020-07-01, 2006-2056

CH 80+000

CH 81+000

CH 82+000

CH 83+000

Jonavos r. sav.

Kaišiadorių r. sav.

Bėdų V k.

Mackūnų k.

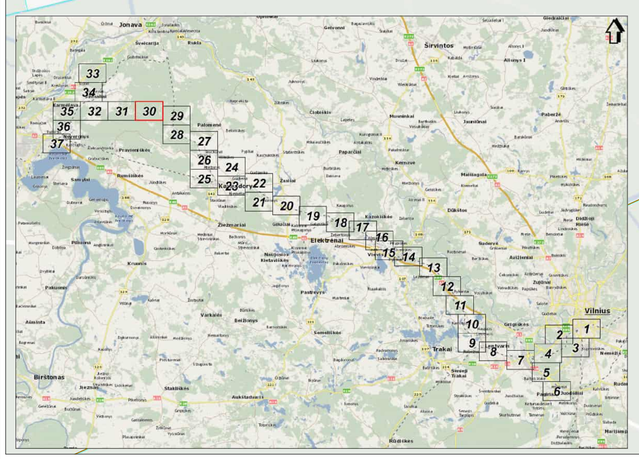

Žemėlapio autorinių paneuotės:
© UAB Intrd.Baltic, 2010 Gėlių(šių) rajono savivaldybė, 2001
© Geodezinė žemės tinklas pre ZUM, 1994-2005 DRT92, DRT95, DRK50000-V
© Geodezinė žemės tinklas pre ZUM, 1994-2005 DRT192
© Nacionalinė žemės tinklas pre ZUM, 2005-2011 Aplinkų ir gelių duomenys.
© VI Registrų Centras, 2011 Lietuvos Respublikos saugomų teritorijų valstybės kadastro duomenys.
© Valstybinės saugomų teritorijų tarnyba prie Aplinkos ministerijos, 2008

SWECO
© UAB "Sweco Lietuva", 2024
Ozo g. 12A, LT-08200 Vilnius
Tel. (8 5) 262 2021
www.sweco.lt

Mastelis 1:5000
50 0 50 100 metrų

Projekto "Rail Baltica" geležinkelio linijos Kaunas - Vilnius susisiekimo komunikacijų inžinerinės infrastruktūros vystymo planas ir poveikio aplinkai vertinimas.
Planuojamos situacijos (2056 m.) geležinkelio transporto sukeliamo triukšmo sklaidos modeliavimo rezultatų schema įvertinus triukšmo mažinimo priemones (Lvakaras).

Lapas Nr. 30

Lapas Nr. 31

Projekto "Rail Baltica" geležinkelio linijos Kaunas - Vilnius susisiekimo komunikacijų inžinerinės infrastruktūros vystymo planas ir poveikio aplinkai vertinimas.
Planuojamos situacijos (2056 m.) geležinkelio transporto sukeliamo triukšmo skaičiaus modeliavimo rezultatų schema įvertinus triukšmo mažinimo priemones (I variantas).

Mastelis 1:5000

50 0 50 100 metų

SWECO
Sweco Lietuva UAB
Gynėjų g. 14, LT-01109 Vilnius
Tel. (8 5) 210 7400
www.sweco.lt

Žymėjimo skaitmeninė prieinamybė
© Lietuvos Respublikos Vyriausybė, 2001-
© Lietuvos teisės aktų informacinė sistema „TAIS", 1996-2005 CNT1627
© Lietuvos Respublikos Seimas, 1996-2005 CNT1627
© Lietuvos teisės aktų informacinė sistema „TAIS", 1996-2005 CNT1627
© Lietuvos Aplinkos Ministerija, 2005 CLC1990000V
© Lietuvos Respublikos Seimas, 1996-2005 CNT1627
© Lietuvos teisės aktų informacinė sistema „TAIS" ZEM
© Lietuvos Aplinkos Ministerija, 2005 ZEM
© Lietuvos Respublikos Seimas, 1996-2005 CNT1627
© Lietuvos teisės aktų informacinė sistema „TAIS", 2005

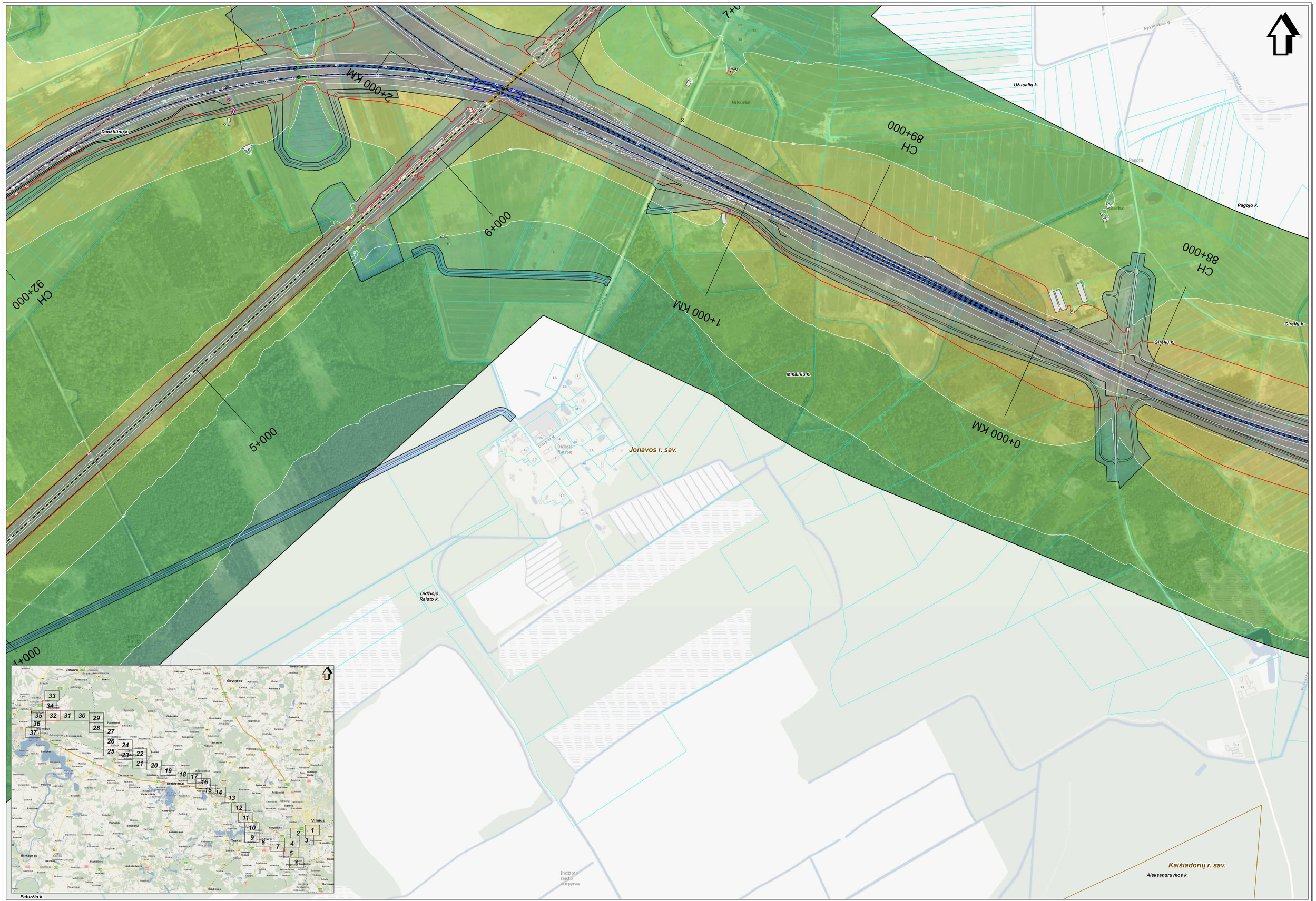

SWECO
© UAB "Sweco Lietuva", 2024
Ozo g. 10A, LT-08200 Vilnius
Tel. (8 5) 262 2021
www.sweco.lt

Žemėlapio autoriumi laikytinas:
© Nacionalinė žemės tarnyba prie ŽŪM, Valstybinių rajono savivaldybės, 2001;
© IĮ "Parvista" planai, 2000 IĮ "Vilniaus planai, 1201:LT0SK00000-V
© Nacionalinė žemės tarnyba prie ŽŪM, 1996-2005;DRT10LT
© Nacionalinė žemės tarnyba prie ŽŪM, 2005-2011 Ariesa.lt ortofoto duomenys.
© VĮ Registrų Centras, 2011;Lietuvos Respublikos saugomų teritorijų valstybės kadastro duomenys.
© Valstybinė saugomų teritorijų tarnyba prie Aplinkos ministerijos, 2008

Mastelis 1:5000
50 0 50 100 metrų

Projekto "Rail Baltica" geležinkelio linijos Kaunas - Vilnius susisiekimo komunikacijų inžinerinės infrastruktūros vystymo planas ir poveikio aplinkai vertinimas.
Planuojamos situacijos (2056 m.) geležinkelio transporto sukeliamo triukšmo sklaidos modeliavimo rezultatų schema įvertinus triukšmo mažinimo priemones (Lvakaras).

Lapas Nr. 32

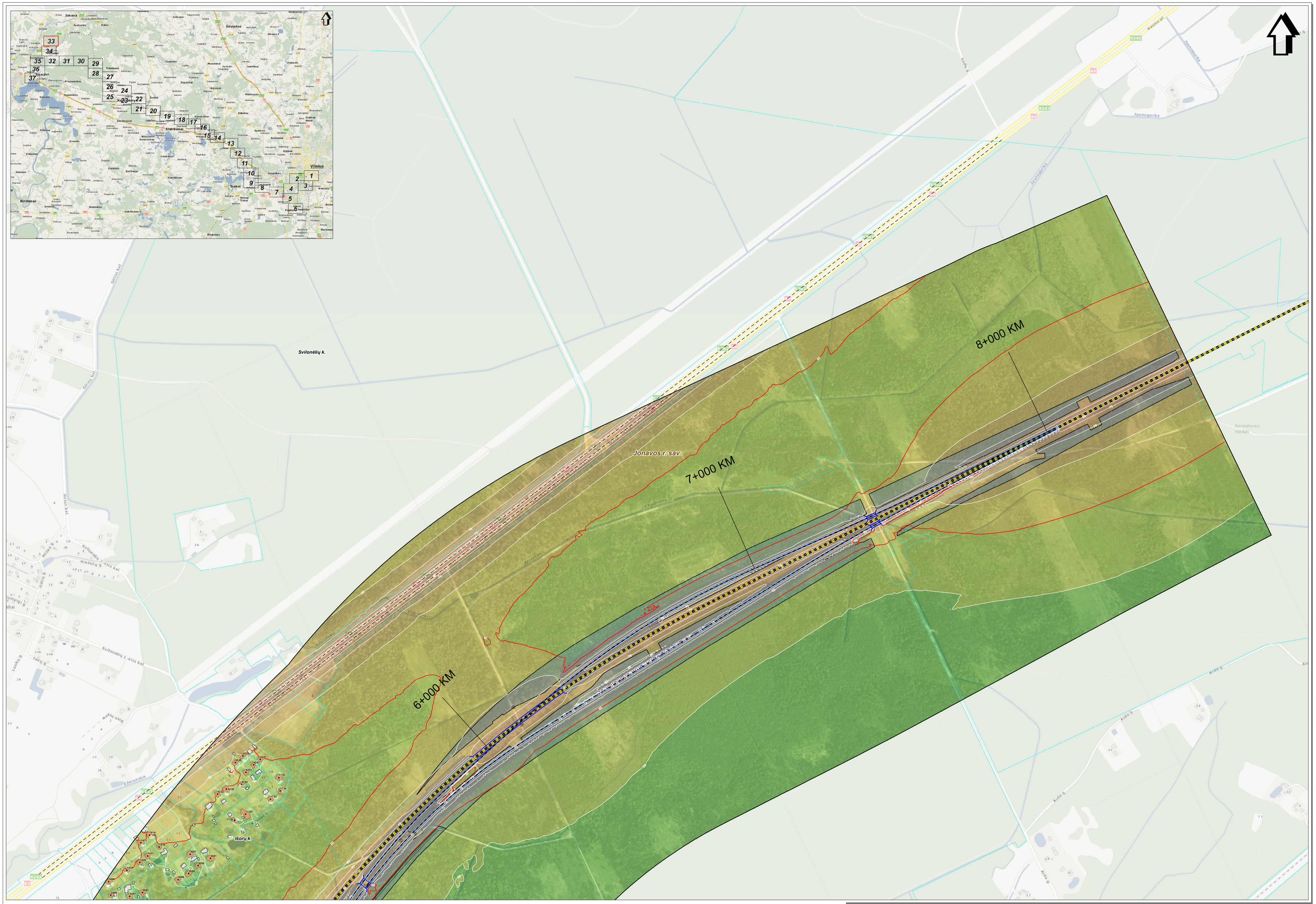

SWECO
© UAB "Sweco Lietuva", 2024
Ciklo g. 12A, LT-08200 Vilnius
Tel. (5 5) 262 2021
www.sweco.lt

Žemėlapio sudarymui panaudotas:
© UAB Nevaliskės, 2001 Valstybinių rajonų sanvaitėlės, 2001;
© IT Pasaulis planas, 2000 © 2D Vilnius planas, 2001 LT2SK3000-V
© Nacionalinė žemės tarnyba pre ŽŪM, 1996-2005 ORTHOLT
© Nacionalinė žemės tarnyba pre ŽŪM, 2005-2011 Aitrasų ir gatvių duomenys,
© IT Regalių Centras, 2011 Lietuvos Respublikos saugomų teritorijų valstybės kadastro duomenys,
© Valstybinė saugomų teritorijų tarnyba pre Aplinkos ministerijos, 2008

Projekto "Rail Baltica" geležinkelio linijos Kaunas - Vilnius susisiekimo komunikacijų inžinerinės infrastruktūros vystymo planas ir poveikio aplinkai vertinimas.
Planuojamos situacijos (2056 m.) geležinkelio transporto sukeliamo triukšmo sklaidos modeliavimo rezultatų schema įvertinus triukšmo mažinimo priemones (Lvakaras).

Lapas Nr. 33

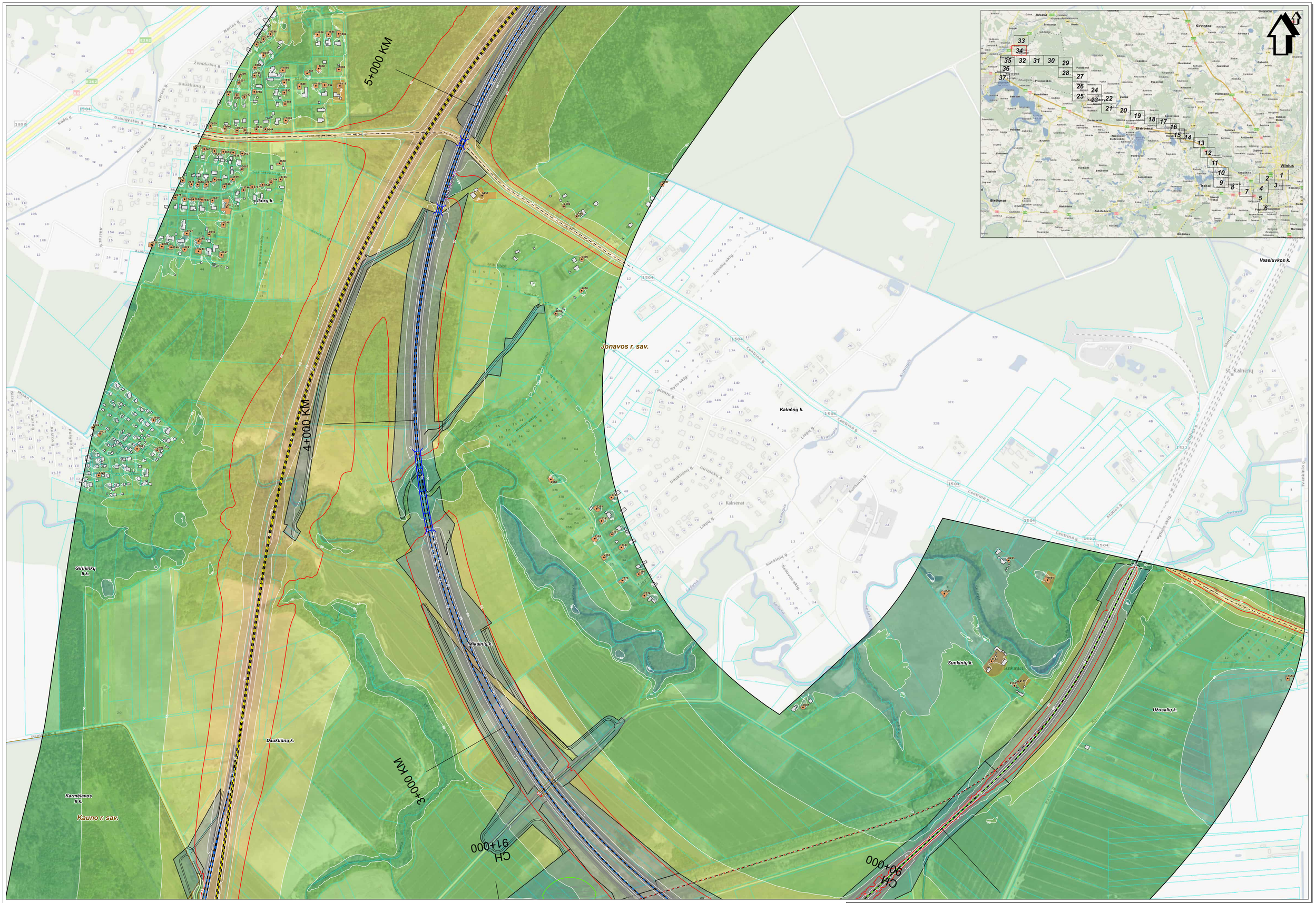

SWECO
© UAB "Sweco Lietuva", 2024
Obr.g. 124, LT-08200 Vilnius
Tel. (5) 262 2921
www.sweco.lt

Žemėlapio sudarymui panaudoto:
© UAB Hnit-Baltic, 2010 Šakvietinių rajono savivaldybė, 2001.
© IS Parametrai planas, 2010 © Žemės planas, 2001 LT2000/3000-V
© Nacionalinė žemės tarnyba pre ZŪM, 1999-2000 DRTVLT
© Nacionalinė žemės tarnyba pre ZŪM, 2000-2011 Adresų ir gatvių duomenys.
© IS Regionų Centras, 2011 Lietuvos Respublikos saugomų teritorijų valstybės kadastro duomenys.
© Valstybinė saugomų teritorijų tarnyba pre Aplinkos ministerijos, 2008

Projekto "Rail Baltica" geležinkelio linijos Kaunas - Vilnius susisiekimo komunikacijų inžinerinės infrastruktūros vystymo planas ir poveikio aplinkai vertinimas.
Planuojamos situacijos (2056 m.) geležinkelio transporto sukeliamo triukšmo sklaidos modeliavimo rezultatų schema įvertinus triukšmo mažinimo priemones (Lvakaras).

Lapas Nr. 34


Karmėlavos
II k.
Kauno r. sav.
Karmėlavos
mstl.
Daukliūnų k.
Jonavos r. sav.
Didžiojo
Raisto k.
Sergėličių
II k.
Pabiržio k.
Kauno r. sav.
Pabiržio k.
1+000
2+000
CH
93+000
3+000
CH
94+000
Vilniaus g.
Musinė
Rykštyne
Pašilapių g.
Turzenų
miškas
Jonava
Sirvintos
Vilnius
Elektrėnai
Trakai
Birštonas
Širvintos
Kaišiadorys
Varėna
Jonavos r. sav.
Kauno r. sav.
Vilniaus r. sav.
Trakų r. sav.
Elektrėnų sav.
Kaišiadorių r. sav.
Širvintos r. sav.
Varėnos r. sav.
Birštono sav.
Prienų r. sav.
Alytaus r. sav.
Kazlų Rūdos sav.
Marijampolės sav.
Vilkaviškio r. sav.
Kalvarijos sav.
Šakių r. sav.
Jurbarko r. sav.
Raseinių r. sav.
Kėdainių r. sav.
Panevėžio r. sav.
Biržų r. sav.
Pasvalio r. sav.
Rokiškio r. sav.
Utenos r. sav.
Molėtų r. sav.
Švenčionių r. sav.
Ukmergės r. sav.
Šalčininkų r. sav.
Lazdijų r. sav.
Druskininkų sav.
Alytaus m. sav.
Kauno m. sav.
Vilniaus m. sav.
Klaipėdos r. sav.
Šilutės r. sav.
Pagėgių sav.
Tauragės r. sav.
Šilalės r. sav.
Plungės r. sav.
Telšių r. sav.
Mažeikių r. sav.
Skuodo r. sav.
Kretingos r. sav.
Klaipėdos m. sav.
Šiaulių r. sav.
Joniškio r. sav.
Pakruojo r. sav.
Radviliškio r. sav.
Kelmės r. sav.
Šiaulių m. sav.
Akmenės

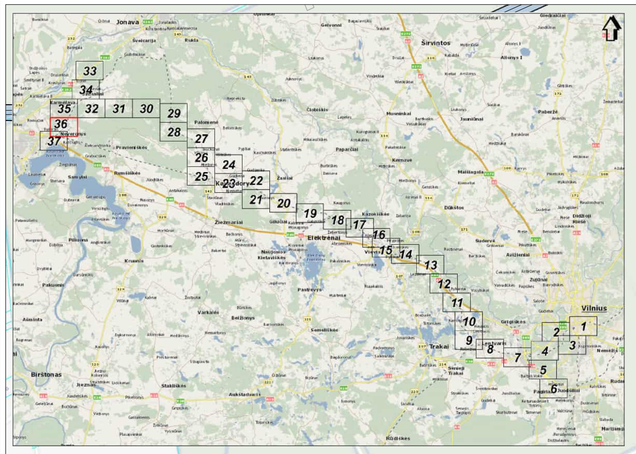

SWECO
© UAB "Sweco Lietuva" 2024
Ozo g. 12A, LT-08200 Vilnius
Tel. (8 5) 262 2021
www.sweco.lt

Žemėlapio autorystės pareiškimai:
© UAB "Infostatis", 237023/kelyklų rajono savivaldybė, 2001;
© SE "Parkwalks planas, 2000 © SE Vilniaus planas, 2001-LTOBK50000-V
© Nacionalinė žemės tarnyba prie ŽŪM, 1996-2000, OKT10LT
© Valstybinė saugomų teritorijų tarnyba prie ŽŪM, 2007 m. gatvių duomenys.
© VĮ Registrų Centras, 2011 Lietuvos Respublikos saugomų teritorijų valstybės kadastro duomenys.
© Valstybinė saugomų teritorijų tarnyba prie Aplinkos ministerijos, 2008

Mastelis 1:5000
50 0 50 100 metrų

Projekto "Rail Baltica" geležinkelio linijos Kaunas - Vilnius susisiekimo komunikacijų inžinerinės infrastruktūros vystymo planas ir poveikio aplinkai vertinimas.
Planuojamos situacijos (2056 m.) geležinkelio transporto sukeliamo triukšmo sklaidos modeliavimo rezultatų schema įvertinus triukšmo mažinimo priemones (Lvakaras).

Lapas Nr. 36



SWECO
© UAB "Sweco Lietuva", 2024
Obr.g. 124, LT-08200 Vilnius
Tel. (5 1) 262 2921
www.sweco.lt

Žemėlapio sudarymui panaudota:
© UAB mind.Baltic, 2010; Sakaudėlių rajono savivaldybė, 2001;
© UT Pagrindinė ekonomi, 2005; © ZI Vilnius ekonomi, 2001; LT2000/2000-V
© Nacionalinė žemės tarnyba prie ŽŪM, 1998-2008; ORTTOLT
© Nacionalinė žemės tarnyba prie ŽŪM, 2005-2011; Aplinkų ir gatvių duomenys,
© UT Regiony Centras, 2011; Lietuvos Respublikos saugomų teritorijų valdybės kadastro duomenys,
© Valdybinė saugomų teritorijų tarnyba prie Aplinkos ministerijos, 2008

Mastelis 1:5000
50 0 50 100 metrų

Projekto "Rail Baltica" geležinkelio linijos Kaunas - Vilnius susisiekimo komunikacijų inžinerinės infrastruktūros vystymo planas ir poveikio aplinkai vertinimas.
Planuojamos situacijos (2056 m.) geležinkelio transporto sukeliamo triukšmo sklaidos modeliavimo rezultatų schema įvertinus triukšmo mažinimo priemones (Lvakaras).

Lapas Nr. 37

GRAFINIS PRIEDAS NR. 12.31

Planuojama 2056 m. situacija įvertinus foninius triukšmo šaltinius ir triukšmo mažinimo priemones: Lnaktis

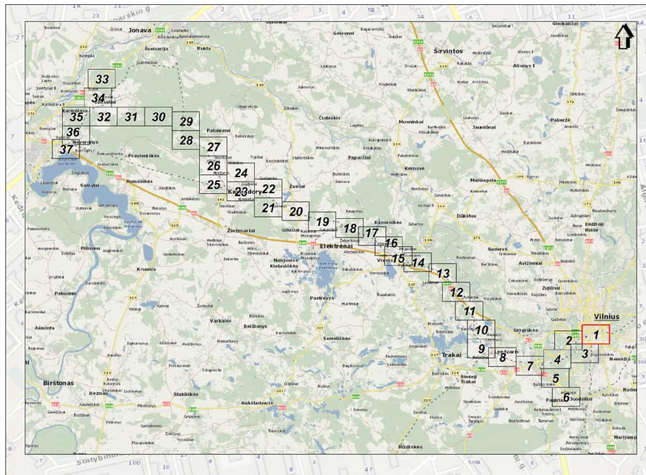

SUTARTINIAI ŽENKLAI

- Savivaldybės administracinė riba
- Sklypų ribos
- Formuojami sklypai
- Planuojamas 1435 mm pločio vėžės geležinkelio kelias
- Planuojamas 1520 mm pločio vėžės geležinkelio kelias
- Vertintas esamas 1520 mm pločio vėžės geležinkelio kelias
- Perspektyvinis geležinkelio trasavimas
- Demontuojamas esamas geležinkelis
- Esami pastatai/statiniai
- Esami arčiausiai gyvenamosios paskirties pastatai
- Esami visuomeninės paskirties pastatai
- Gyvenamojo/visuomeninio pastato aplinka
- Pastatas, planuojamas paimti visuomenės poreikiams
- Planuojami geležinkelio statiniai (Tiltai, Viadukai)
- Planuojami geležinkelio statiniai (Tuneliai, Vienkelis/dvikelis stotyje)
- Planuojami geležinkelio statiniai (Gyvūnų perėjos)
- Kitų projektų apimtyje planuojami geležinkelio statiniai
- Planuojami kelio statiniai (Tuneliai, Viadukai)
- Planuojamas kelio užtarymas
- Planuojamas kelias arba gatvė
- Kitais projektais parengti kelių arba gatvių sprendiniai
- Vertinamo kelio ruožo ašis
- Pastatų fasaduose planuojamas langų ir/ar durų keitimas
- Esamos triukšmo užtvaros
- Esamos naikinamos triukšmo užtvaros
- Planuojamos triukšmo užtvaros (identifikacinis numeris/aukštis/ilgis)
- Kitais projektais suplanuotos triukšmo užtvaros
- Planuojami bėgių triukšmo ir vibracijos slopintuvai
- Planuojamas pylimas
- Triukšmo sklaidos izolinija ir jos vertė, dBA (laiptas 5 dBA)
- Ribinės vertės triukšmo sklaidos izolinija, dBA (Lnaktis - 55 dBA, HN 33:2011)

SWECO
© UAB "Sweco Lietuva", 2024
Olimpo g. 1A, LT-08243 Vilnius
Tel. (8 5) 252 2321
www.sweco.lt

Žemėlapio autoriumi pareiškiu:
© Nacionalinė žemės tarnyba prie ŽŪM, 1996-2000;ORTOLT
© Nacionalinė žemės tarnyba prie ŽŪM, 2005-2011;Aukštų ir gatvių duomenys.
© VĮ Registrų Centras, 2011;Lietuvos Respublikos savigrumų ribų, valstybės kadastro duomenys.
© Valstybinė saugomų teritorijų tarnyba prie Aplinkos ministerijos, 2008

Mastelis 1:5000
50 0 50 100 metrų

Projekto "Rail Baltica" geležinkelio linijos Kaunas - Vilnius susisiekimo komunikacijų inžinerinės infrastruktūros vystymo planas ir poveikio aplinkai vertinimas.
Planuojamos situacijos (2056 m.) geležinkelio transporto sukeliamo triukšmo sklaidos modeliavimo rezultatų schema įvertinus triukšmo mažinimo priemones (Lnaktis).

Lapas Nr. 1

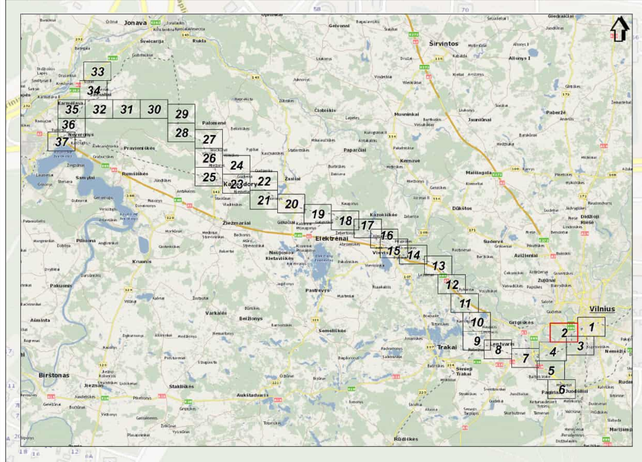



Lazdynėliai
Bukčiai
Vilniaus m.
Vilniaus m. sav.
Oslo g.
Laisvės pr.
Tūkstantmečio g.
Savanorių pr.
Siltnamių g.
Eigulių g.
Fabijoniškių g.
Bukčių g.
Rūko g.
Vegelių g.
Ungurių g.
Jankiškių g.
Ulonkos g.
Užutekio g.
Neris

Žemėlapio autoriumi pareiškiu:
© Lietuvos Respublikos valstybinių sienų apsaugos tarnyba, 2001
© SE Panevėžio planas, 2000-09 SI Vilniaus planas, 2001-LT0BK80000-V
© Nacionalinė žemės tarnyba prie ŽŪM, 1996-2005,CAT10LT
© Lietuvos Respublikos Seimas, 2001, CAT10LT
© VI Registrų Centras, 2011,Lietuvos Respublikos savybinių teritorijų valdybinės kadastro duomenys,
© Valstybinė saugomų teritorijų tarnyba prie Aplinkos ministerijos, 2008

SWECO
© UAB "Sweco Lietuva", 2024
Olimpiečių g. 1, 09238 Vilnius
Tel. (8 5) 232 2021
www.sweco.lt

Mastelis 1:5000
50 0 50 100 metrų

Projekto "Rail Baltica" geležinkelio linijos Kaunas - Vilnius susisiekimo komunikacijų inžinerinės infrastruktūros vystymo planas ir poveikio aplinkai vertinimas.
Planuojamos situacijos (2056 m.) geležinkelio transporto sukeliamo triukšmo sklaidos modeliavimo rezultatų schema įvertinus triukšmo mažinimo priemones (Lnaktis).

Lapas Nr. 2

CH 4+000

CH 5+000

CH 3+000

Vilniaus m.

Vilniaus m. sav.

Dilgynė

Kirtimai

Navasiškių g.

Ežerėlio pl.

Geologų g.

Meistrų g.

Rodūnios kel.

Rodūnios Sodų 4-oji g.

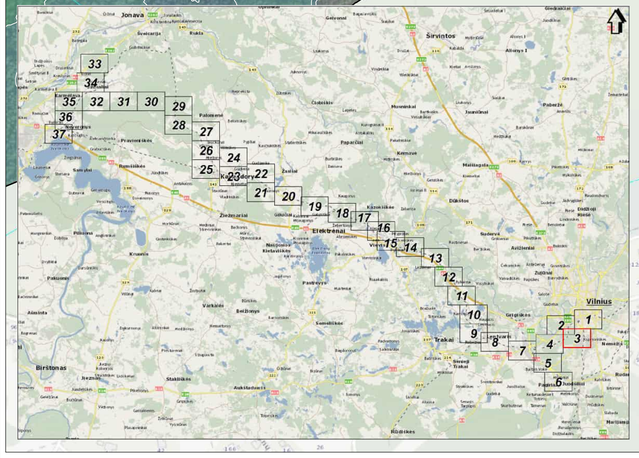

SWECO
© UAB "Sweco Lietuva", 2024
Ozo g. 12A, LT-08200 Vilnius
T +370 5 213 2300
www.sweco.lt

Žemėlapio autoriniai pareiškimai:
© GIS-Centras (UAB "GIS-Centras"), naudojo aerofotuotė, 2021.
© Nacionalinė žemės tarnyba prie ŽŪM, 1998-2020 ORT10LT
© Nacionalinė žemės tarnyba prie ŽŪM, 1998-2020 ORT10LT
© Nacionalinė žemės tarnyba prie ŽŪM, 2020-2011 Aukštų ir gatvių duomenys.
© Nacionalinė žemės tarnyba prie ŽŪM, 2020-2011 Adresų ir gatvių duomenys.
© Valstybinė saugomų teritorijų tarnyba prie Aplinkos ministerijos, 2008

Mastelis 1:5000
50 0 50 100 metrų

Projekto "Rail Baltica" geležinkelio linijos Kaunas - Vilnius susisiekimo komunikacijų inžinerinės infrastruktūros vystymo planas ir poveikio aplinkai vertinimas.
Planuojamos situacijos (2056 m.) geležinkelio transporto sukeliamo triukšmo sklaidos modeliavimo rezultatų schema įvertinus triukšmo mažinimo priemones (Lnaktis).

Lapas Nr. 3

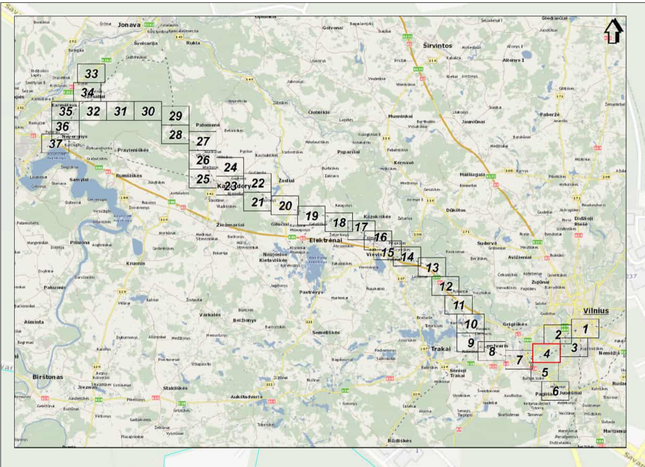

SWECO
© UAB "Sweco Lietuva", 2024
Ozo g. 12A, LT-08200 Vilnius
Tel. (8 5) 232 2021
www.sweco.lt

Žemėlapio autoriniai pareiškimai:
© UAB Hot-Balt, 2010 Skrudinių rajono aerofotografė, 2001.
© ŽŪ Parnešėlių planas, 2000 © ŽŪ Vilniaus planas, 2001,ITZAPKS0000 ir
© Nacionalinė žemės tarnyba prie ŽŪM, 2005-2017 Ortofotografė.
© Nacionalinė žemės tarnyba prie ŽŪM, 2005-2017 Ortofotografė.
© VĮ Regėjimų Centras, 2017 Lietuvos Respublikos saugomų teritorijų vektorinės kadastro duomenys.
© Valstybinė saugomų teritorijų tarnyba prie Aplinkos ministerijos, 2008

Mastelis 1:5000
50 0 50 100 metrų

Projekto "Rail Baltica" geležinkelio linijos Kaunas - Vilnius susisiekimo komunikacijų inžinerinės infrastruktūros vystymo planas ir poveikio aplinkai vertinimas.
Planuojamos situacijos (2056 m.) geležinkelio transporto sukeliamo triukšmo sklaidos modeliavimo rezultatų schema įvertinus triukšmo mažinimo priemones (Lnaktis).

Lapas Nr. 4



SWECO
© UAB "Sweco Lietuva" 2024
Ozo g. 10A, LT-08200 Vilnius
Tel. (8 5) 262 2021
www.sweco.lt

Žemėlapio sudėtinių parametrų:
© UAB Intermetris, 2010 Šilutės rajono savivaldybė, 2001;
© Žemėvaldos planas, 2000 © Vilniaus planas, 2001 LTDPK300000 V
© Kaunaviai bendra teritorija pagal ZUR, 1998-2015 ZAT 15.2;
© Kaunaviai bendra teritorija pagal ZUR, 2000-2015 ZAT 15.2;
© VJ Regitra Centras, 2011 Leidinys Lietuvos automobilių parko duomenys;
© Valstybės saugomų teritorijų tarnyba prie Aplinkos ministerijos, 2008

Mastelis 1:5000
50 0 50 100 metrų

Projekto "Rail Baltica" geležinkelio linijos Kaunas - Vilnius susisiekimo komunikacijų inžinerinės infrastruktūros vystymo planas ir poveikio aplinkai vertinimas.
Planuojamos situacijos (2056 m.) geležinkelio transporto sukeliamo triukšmo sklaidos modeliavimo rezultatų schema įvertinus triukšmo mažinimo priemones (Lnaktis).

Lapas Nr. 5



SWECO
© UAB "Sweco Lietuva", 2024
Gynėjų g. 14, 01109 Vilnius
Tel. (8 5) 232 2621
www.sweco.lt

Žemėlapio autoriumi perkeliotos:
© Nacionalinė žemės tarnyba prie ŽŪM, 1996-2003;CRT100.T
© Nacionalinė žemės tarnyba prie ŽŪM, 1996-2003;CRT100.T
© Valstybinės geodezijos ir kartografijos tarnyba, 2007, topografiniu ir geriniu duomenys.
© UAB "Sweco Lietuva", 2024
© UAB "Sweco Lietuva", 2024
© UAB "Sweco Lietuva", 2024

CH 0+000
CH 1+000
CH 2+000
CH 3+000
CH 11+000
CH 12+000
CH 13+000
CH 14+000
Gurėliai
Gurėlių k.
Trakų Vokės k.
Vilniaus m. sav.
Vilniaus m.
Abiejų Tautų Respublikos pl
Trampolio g
Tilkuvienos g
Torontiškė g
Rakaus g
J. Kiuzėno g
E. Platerytės g
Kražių g
Vokės g
Fermų g
V. A. Graičiūno g
Santakos slėnio pl
Aguonų g
Kalvių g
Kalvarijų g
Šaltinių g
Nemuno g
Ateities g
Ukmergės g
Geležinkelio g
Smolensko g
Dariaus ir Girėno g
Ozo g
Ryto g
Ežero g
Ąžuolų g
Ąžuolų 9
Ąžuolų 7
Ąžuolų 5
Ąžuolų 3
Ąžuolų 1
Ąžuolų 2
Ąžuolų 4
Ąžuolų 6
Ąžuolų 8
Ąžuolų 10
Ąžuolų 12
Ąžuolų 14
Ąžuolų 16
Ąžuolų 18
Ąžuolų 20
Ąžuolų 22
Ąžuolų 24
Ąžuolų 26
Ąžuolų 28
Ąžuolų 30
Ąžuolų 32
Ąžuolų 34
Ąžuolų 36
Ąžuolų 38
Ąžuolų 40
Ąžuolų

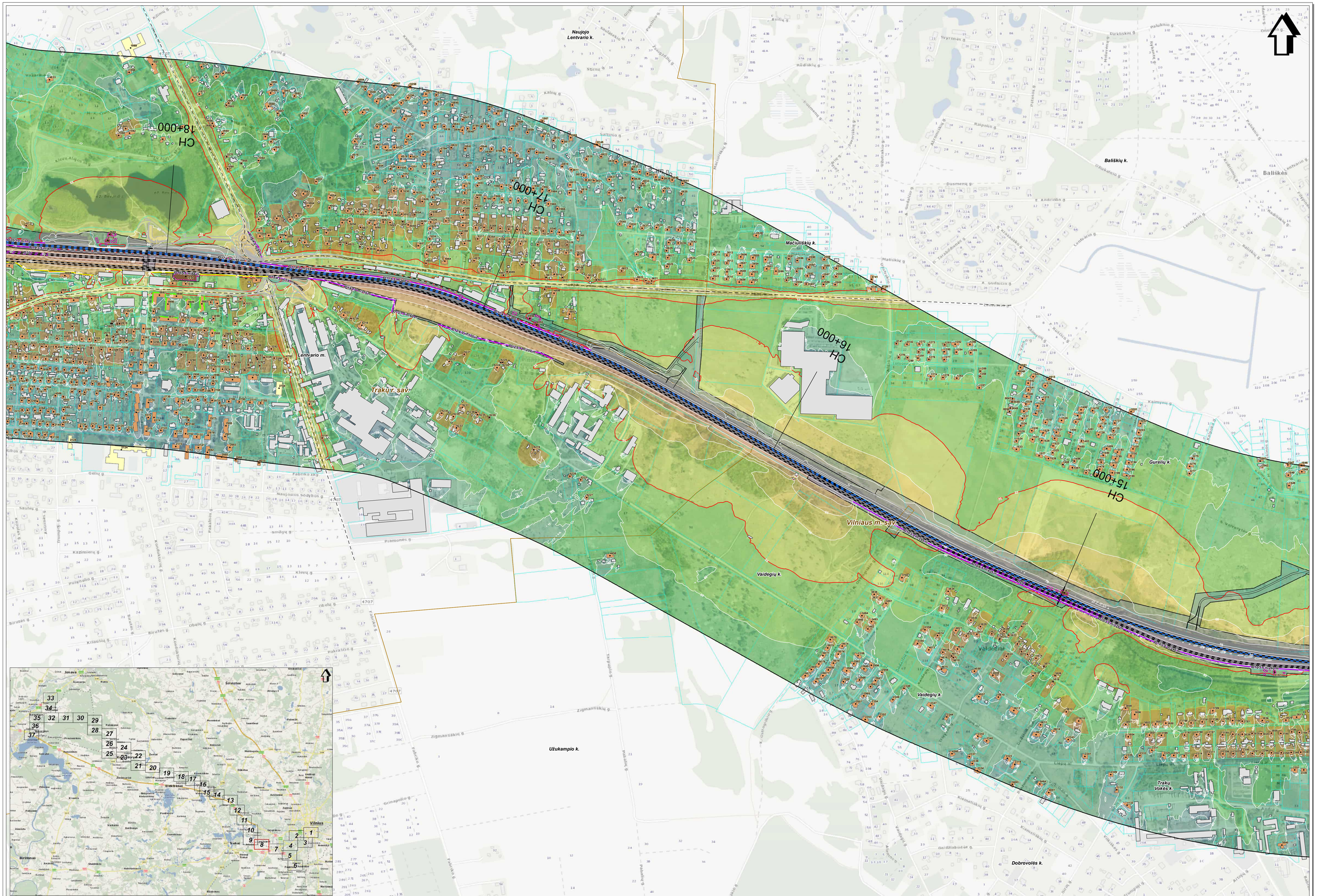

SWECO
© UAB "Sweco Lietuva", 2024
Oslo g. 12A, LT-08200 Vilnius
Tel. (8 5) 262 2021
www.sweco.lt

Žemėlapio sudėtinių ėmėsalėlės:
© UAB mindaugo, 2010 Gatvėlėlių vaizno sevaiėlėlės, 2001
© ST Pavaiėlės planas, 2000 © Vilniaus planas, 2001 LTDBK300000 V
© Kaunamėlės žemės tarnyba pre ZŪM, 1998-2005 CAPTUS 7
© Kaunamėlės žemės tarnyba pre ZŪM, 2005-2011 Aliaus ir gatvių duomenys
© VT Regėlių Centras, 2011 Lietuvos Respublikos saugomų teritorijų vaizdėlės kadastro duomenys
© Vaizdėlės saugomų teritorijų tarnyba pre Aplinkos ministerijos, 2008

Mastelis 1:5000
50 0 50 100 metrų

Projekto "Rail Baltica" geležinkelio linijos Kaunas - Vilnius susisiekimo komunikacijų inžinerinės infrastruktūros vystymo planas ir poveikio aplinkai vertinimas.
Planuojamos situacijos (2056 m.) geležinkelio transporto sukeliamo triukšmo sklaidos modeliavimo rezultatų schema įvertinus triukšmo mažinimo priemones (Lnaktis).

Lapas Nr. 8

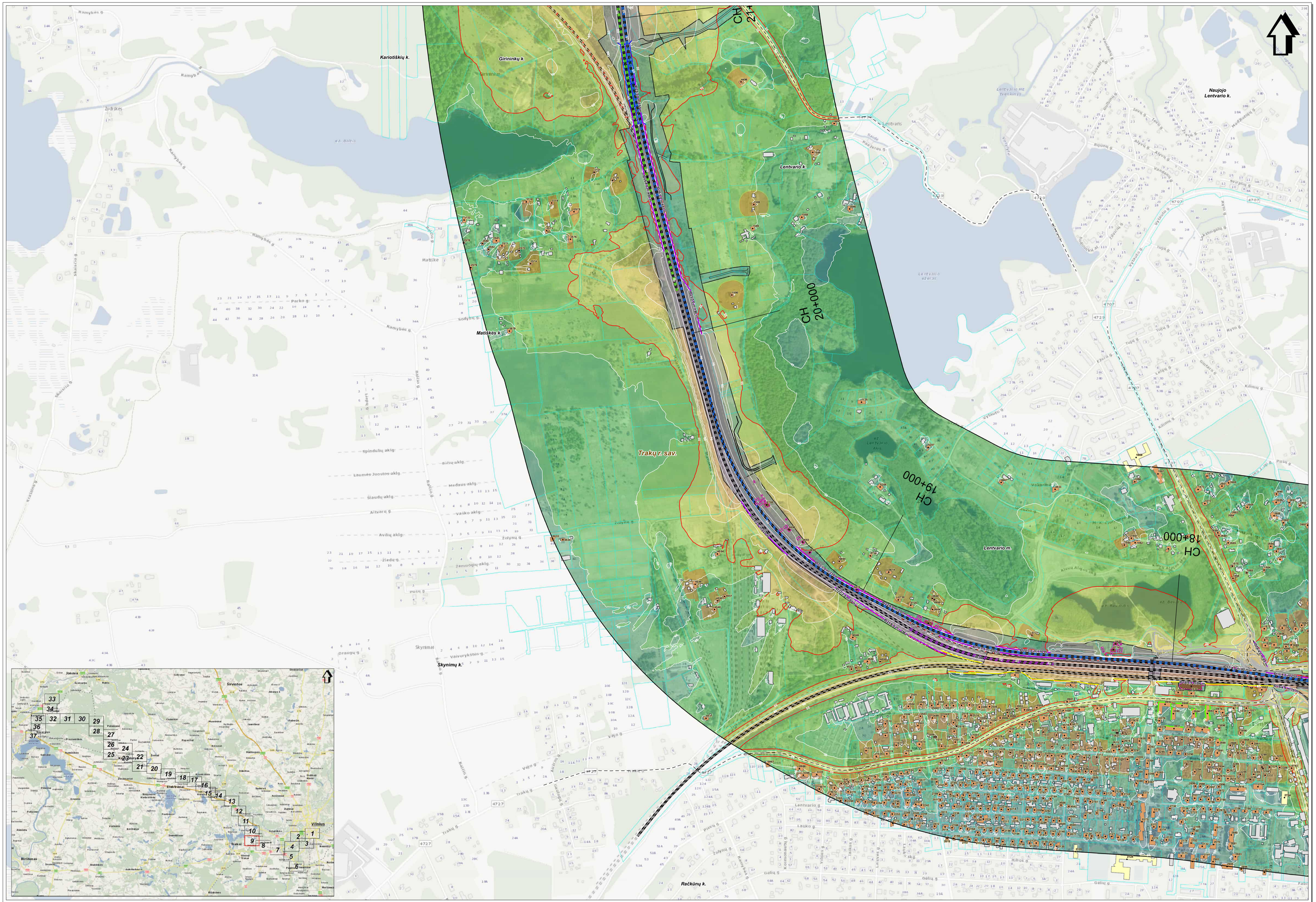

SWECO
© UAB "Sweco Lietuva", 2024
Gynėjų g. 14, 01109 Vilnius
Tel. (8 5) 262 3921
www.sweco.lt

Žemėlapio autoriumi perauktas
© Nacionalinė žemės tarnyba prie ŽŪM, 1996-2003;CRT100.T
© Nacionalinė žemės tarnyba prie ŽŪM, 1996-2003;CRT100.T
© Nacionalinė žemės tarnyba prie ŽŪM, 1996-2003;CRT100.T
© UAB "Regia", 2003 Topografinių žemėlapių rajonų ir sąrėmių duomenys.
© VĮ Registrų Centras, 2017 Lietuvos Respublikos savivaldybių teritorijų valdžios kadastro duomenys.
© Valstybinė saugomų teritorijų tarnyba prie Aplinkos ministerijos, 2008

Projekto "Rail Baltica" geležinkelio linijos Kaunas - Vilnius susisiekimo komunikacijų inžinerinės infrastruktūros vystymo planas ir poveikio aplinkai vertinimas.
Planuojamos situacijos (2056 m.) geležinkelio transporto sukeliamo triukšmo sklaidos modeliavimo rezultatų schema įvertinus triukšmo mažinimo priemones (Lnaktis).

Lapas Nr. 9



SWECO
© UAB "Sweco Lietuva", 2024
Olio g. 12A, LT-08200 Vilnius
Tel. (8 5) 262 2021
www.sweco.lt

Žemėlapio sudėtymui pasinaudota:
© UAB Hnd-Baltic, 2010 Gėlavėlių rajono savivaldybė, 2001
© Ūkinėmis žemės, 2010 © Vilnius rajono, 2001 ©ZIMA 2000 V
© Nuosavybės žemės tarnyba pre ZŪM, 1998-2005 ORT10LT
© Nuosavybės žemės tarnyba pre ZŪM, 2005-2011 Aplinkų ir gelių duomenys
© VJ Regėlių Centras, 2011 Lietuvos Respublikos saugomų teritorijų valdybės kadastro duomenys.
© Valdybinė saugomų teritorijų tarnyba pre Aplinkos ministerijos, 2008

Mastelis 1:5000
50 0 50 100 metrų

Projekto "Rail Baltica" geležinkelio linijos Kaunas - Vilnius susisiekimo komunikacijų inžinerinės infrastruktūros vystymo planas ir poveikio aplinkai vertinimas.
Planuojamos situacijos (2056 m.) geležinkelio transporto sukeliamo triukšmo sklaidos modeliavimo rezultatų schema įvertinus triukšmo mažinimo priemones (Lnaktis).

Lapas Nr. 10

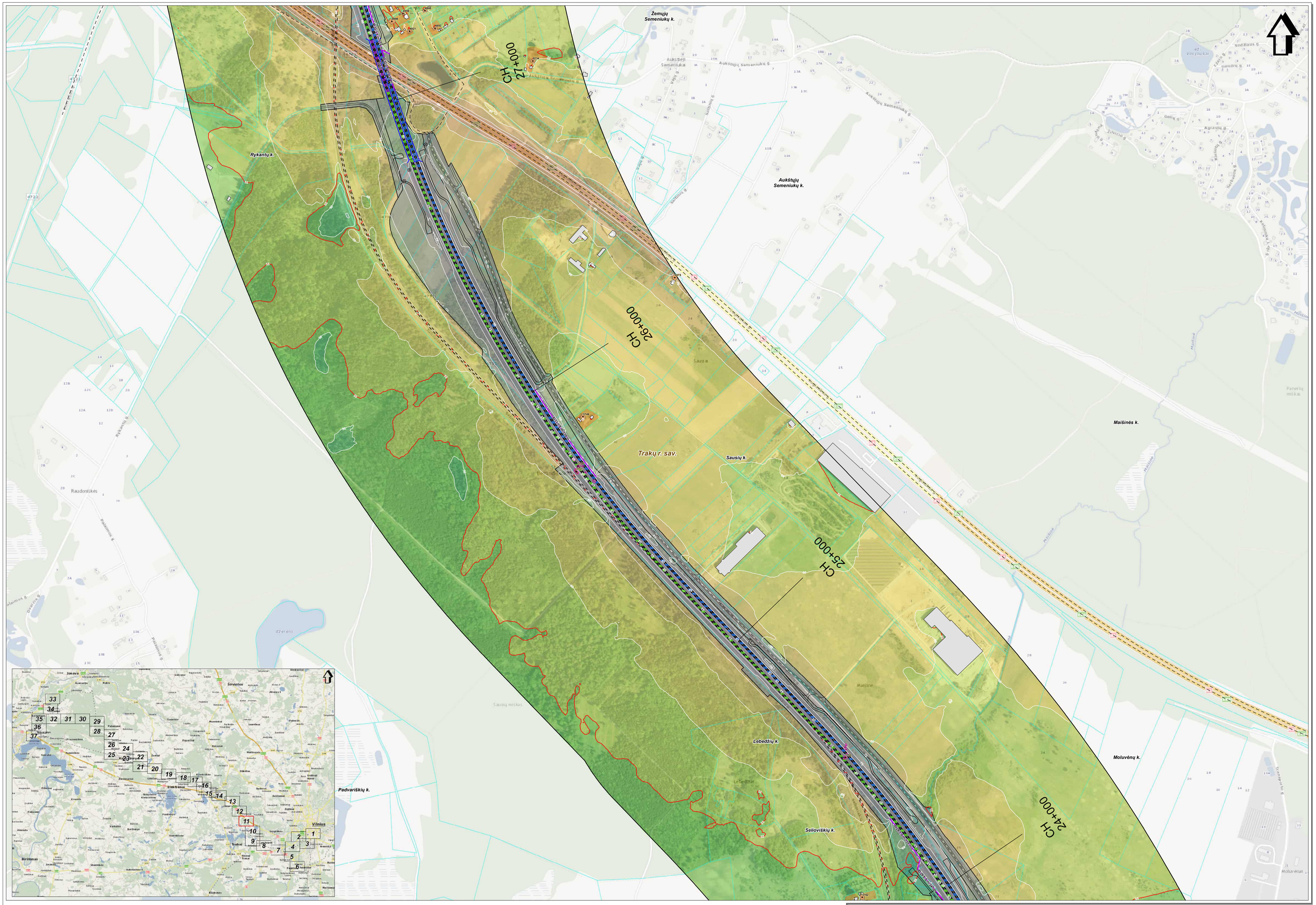

SWECO
© UAB "Sweco Lietuva", 2024
Oslo g. 13A, LT-08200 Vilnius
Tel. (8 5) 242 2021
www.sweco.lt

Žemėlapis sudarymui pasinaudota:
© UAB Nordeko, 2010 Sėkmėkštių rajono savivaldybė, 2001.
© Ž. Pavardžių planas, 2000 © Vilnius planas, 2001 LTDBK50000 V
© Nacionalinė žemės tarnyba prie ŽŪM, 1998-2010 CHT 10.1
© Nacionalinė žemės tarnyba prie ŽŪM, 2006-2011 Aplinkos ir gaisrų duomenys.
© V.Pagėdų Centras, 2011 Lietuvos Respublikos saugomų teritorijų valstybės kadastro duomenys.
© Valstybinė saugomų teritorijų tarnyba prie Aplinkos ministerijos, 2008

Projekto "Rail Baltica" geležinkelio linijos Kaunas - Vilnius susisiekimo komunikacijų inžinerinės infrastruktūros vystymo planas ir poveikio aplinkai vertinimas.
Planuojamos situacijos (2056 m.) geležinkelio transporto sukeliamo triukšmo sklaidos modeliavimo rezultatų schema įvertinus triukšmo mažinimo priemones (Lnaktis).

Lapas Nr. 11

Lazdėnų k.

Šiulgiškių k.

Alksnos k.

Vingelių vs.

Jotelionų k.

Paneriškių k.

Vilniaus r. sav.

Elektrėnų sav.

Daubų vs.

Trakų r. sav.

Rykantų k.

Balčiūnų k.

Žemųjų Semeniukų k.

Aukštųjų Semeniukų k.

Rykantų miškas

Šiulgiškės

Alksna

CH 30+000

CH 29+000

CH 28+000

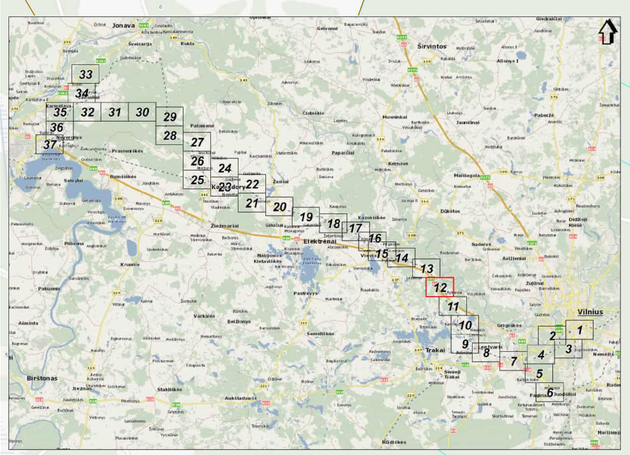

SWECO
© UAB "Sweco Lietuva", 2024
Ozo g. 12A, LT-08200 Vilnius
Tel. (8 5) 239 2300
www.sweco.lt

Žemėlapio sudarymui panaudota:
© GIAB mind-Baltic, 2010 Geruosiuų rajono savivaldybė, 2007;
© Nacionalinė žemės tarnyba prie ŽŪM, 1998-2020 ORT10LT, ORT50K50000 V;
© Nacionalinė žemės tarnyba prie ŽŪM, 1998-2020 ORT10LT;
© Nacionalinė žemės tarnyba prie ŽŪM, 2005-2011 Adresų ir gatvių duomenys;
© VĮ Registrų centras, 2011 el.duomų Kadastro duomenų bazių išrašo/kitokio kadastro duomenys;
© Valstybinė saugomų teritorijų tarnyba prie Aplinkos ministerijos, 2008

Mastelis 1:5000

50 0 50 100 metrų

Projekto "Rail Baltica" geležinkelio linijos Kaunas - Vilnius susisiekimo komunikacijų inžinerinės infrastruktūros vystymo planas ir poveikio aplinkai vertinimas.
Planuojamos situacijos (2056 m.) geležinkelio transporto sukeliamo triukšmo sklaidos modeliavimo rezultatų schema įvertinus triukšmo mažinimo priemones (Lnaktis).

Lapas Nr. 12

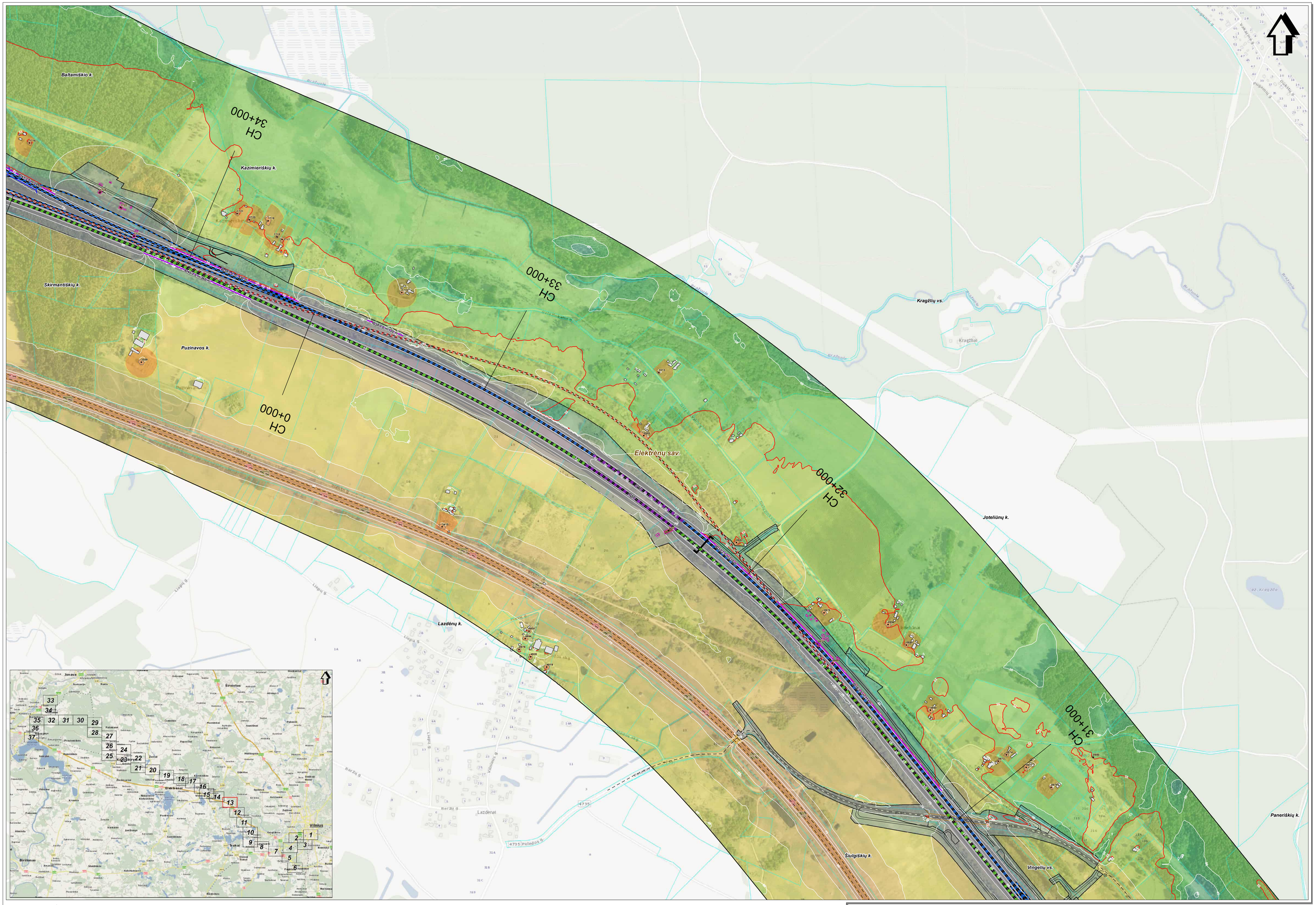

SWECO
© UAB "Sweco Lietuva", 2024
Otto g. 13A, LT-10200 Vilnius
Tel. (5 5) 262 2021
www.sweco.lt

Žemėlapis sudarytas pasinaudoja:
© UAB mindaugo, 2010 Šiaurinės rajono savivaldybė, 2001
© ZJ Pavaraštis planas, 2000 © Vilniaus planas, 2001 LTDM300000 V
© Nacionalinė žemės tarnyba pre ZŪM, 1998-2005 DRT10LT
© Nacionalinė žemės tarnyba pre ZŪM, 2005-2011 Atlasų ir gatvių duomenys
© VJ Regitra Centras, 2011 Lietuvos Respublikos saugomų teritorijų valstybės kadastro duomenys
© Valstybinė saugomų teritorijų tarnyba pre Aplinkos ministerijos, 2008

Projekto "Rail Baltica" geležinkelio linijos Kaunas - Vilnius susisiekimo komunikacijų inžinerinės infrastruktūros vystymo planas ir poveikio aplinkai vertinimas.
Planuojamos situacijos (2056 m.) geležinkelio transporto sukeliamo triukšmo sklaidos modeliavimo rezultatų schema įvertinus triukšmo mažinimo priemones (Lnaktis).

Lapas Nr. 13

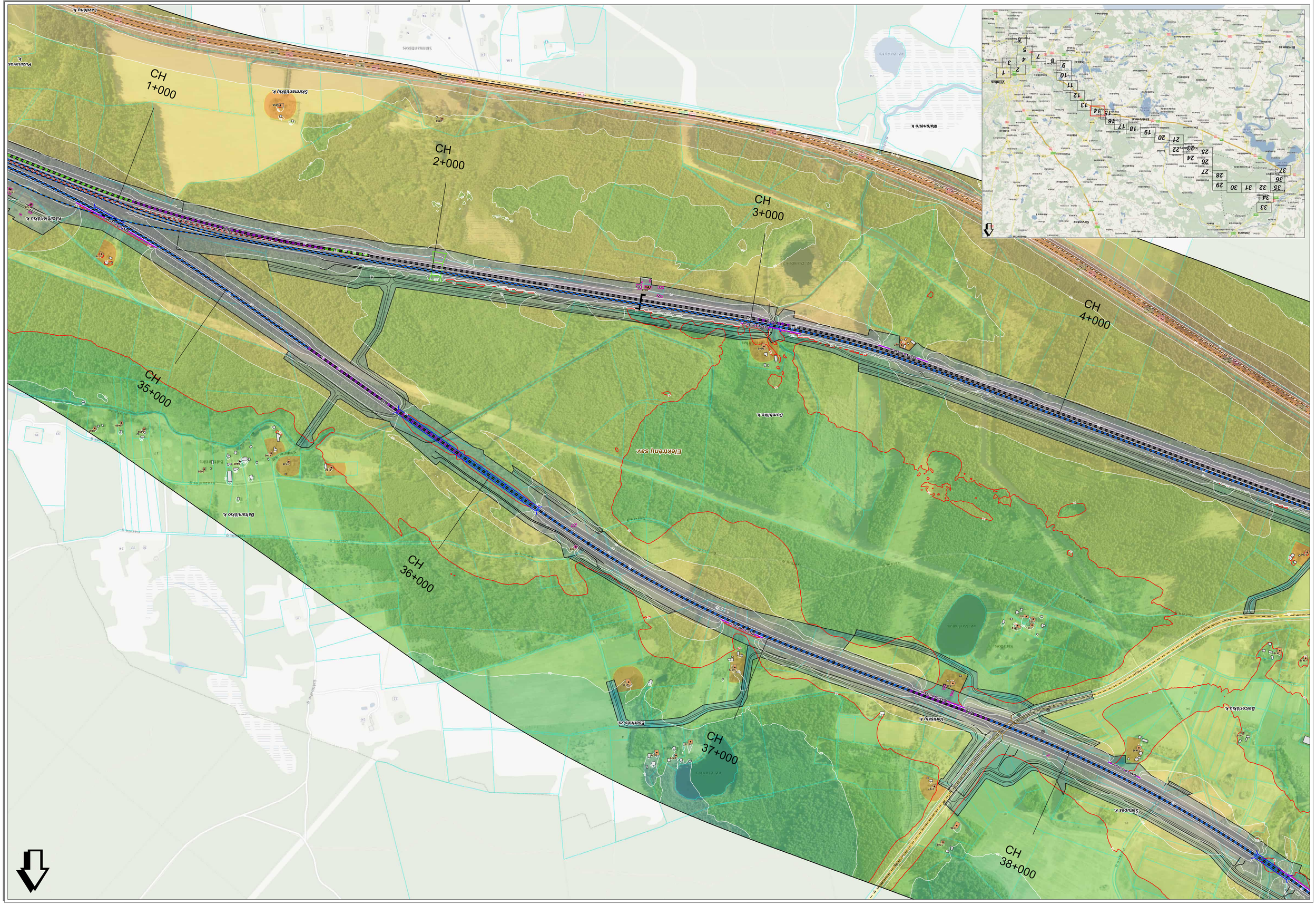

Projektas "Rail Baltica" gležnkelio linijos Kaunas - Vilnius susisiekimo komunikacijų inžinerinės infrastruktūros vystymo planas ir poveikio aplinkai vertinimas.
Planojamos situacijos (205 m.) geležinkelio transporto sukeliamo triukšmo skaidos modeliavimo rezultatų schema įvertinus triukšmo mažinimo priemones (L.naktis).

Lapas Nr. 14

Masštabis 1:5000

50 0 50 100 metrų

Alesninkų k.
Pilypiškių k.
Šaltupės k.
Elektrėnų sav.
Balceriškių k.
Varliškių k.
Pylimų k.
Zabakos k.
Malūnėlio k.
Vievio m.
CH 39+000
CH 38+000
CH 7+000
CH 6+000
CH 5+000
CH 4+000
Jonava
Širvintos
Vilnius
Birštonas
Trakai
Elektrėnai
Kaišiadorys
Varėna
Druskininkai
Alytus
Lazdijai
Marijampolė
Kalvarija
Kazlų Rūda
Kaunas
Prienai
Kėdainiai
Šakiai
Vilkaviškis
Pagėgiai
Šilutė
Klaipėda
Neringa
Palanga
Telšiai
Mažeikiai
Plungė
Šiauliai
Joniškis
Pakruojis
Radviliškis
Kelmė
Tauragė
Jurbarkas
Raseiniai
Kėdainiai
Panevėžys
Biržai
Pasvalys
Rokiškis
Ignalina
Molėtai
Utena
Anykščiai
Zarasai
Švenčionys
Šalčininkai
Visaginas
Ukmergė
Kupiškis
Skuodas
Kretinga
Mažeikiai
Rietavas
Tauragė
Šilalė
Šilutė
Neringa
Palanga
Klaipėda
Telšiai
Plungė
Šiauliai
Joniškis
Pakruojis
Radviliškis
Kelmė
Panevėžys
Biržai
Pasvalys
Rokiškis
Ignalina
Molėtai
Utena
Anykščiai
Zarasai
Švenčionys
Šalčininkai
Visaginas
Ukmergė
Kupiškis
1
2
3
4
5
6
7
8
9
10
11
12
13
14
15
16
17
18
19
20
21
22
23
24
25
26
27
28
29
30
31
32
33
34
35
36
37

SWECO
UAB "Sweco Lietuva", 2024
Ozo g. 10A, LT-08200 Vilnius
Tel. (8 5) 232 2021
www.sweco.lt

Žemėlapio sudėtyje panaudota:
© UAB Hnit-Baltic, 2010 Geodezijos rajono servitutai, 2001.
© Dž Perrenklio planas, 2000 © Vilniaus planas, 2001,TOPKARDO V
© Nacionalinė žemės tarnyba prie ŽŪM, 2005-2011 Ortofotografija.
© Nacionalinė žemės tarnyba prie ŽŪM, 2005-2011 Arkliu ir galiu duomenys.
© VĮ Registrų Centras, 2011 Lietuvos Respublikos saugomų teritorijų valstybės kadastro duomenys.
© Valstybinė saugomų teritorijų tarnyba prie Aplinkos ministerijos, 2008

Mastelis 1:5000
50 0 50 100 metrų

Projekto "Rail Baltica" geležinkelio linijos Kaunas - Vilnius susisiekimo komunikacijų inžinerinės infrastruktūros vystymo planas ir poveikio aplinkai vertinimas.
Planuojamos situacijos (2056 m.) geležinkelio transporto sukeliamo triukšmo sklaidos modeliavimo rezultatų schema įvertinus triukšmo mažinimo priemones (L.naktis).

Lapas Nr. 15

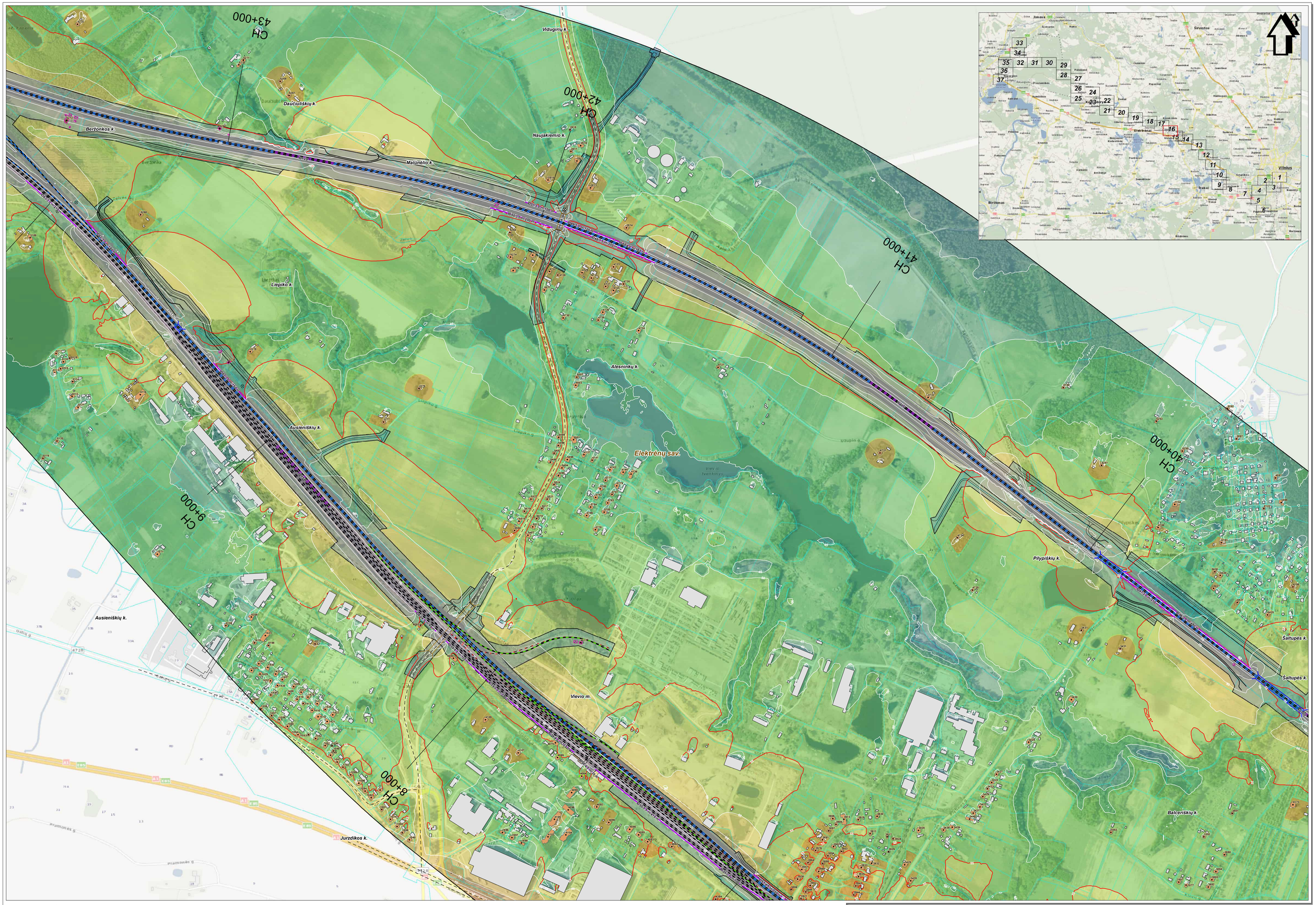

SWECO
© UAB "Sweco Lietuva", 2024
Oslo g. 13A, LT-08200 Vilnius
Tel. (8 5) 252 2621
www.sweco.lt

Žemėlapio sudėtymui panaudota:
© UAB Mindaugo, 2010; Šalyklėlių rajono savivaldybė, 2001;
© SJ Parvaldos planas, 2000; © Vilniaus planas, 2001; ZDM/30000-V
© Nacionalinė žemės tarnyba prie ŽŪM, 1998-2005;ORT/ULT
© Nacionalinė žemės tarnyba prie ŽŪM, 2005-2011;Atlasų ir gatvių duomenys
© VJ Regėlių Centras, 2011;Lietuvos Respublikos saugomų teritorijų valdybės kadastro duomenys.
© Valdybinė saugomų teritorijų tarnyba prie Aplinkos ministerijos, 2008

Mastelis 1:5000

50 0 50 100 metrų

Projekto "Rail Baltica" geležinkelio linijos Kaunas - Vilnius susisiekimo komunikacijų inžinerinės infrastruktūros vystymo planas ir poveikio aplinkai vertinimas.
Planuojamos situacijos (2056 m.) geležinkelio transporto sukeliamo triukšmo sklaidos modeliavimo rezultatų schema įvertinus triukšmo mažinimo priemones (Lnaktis).

Lapas Nr. 16

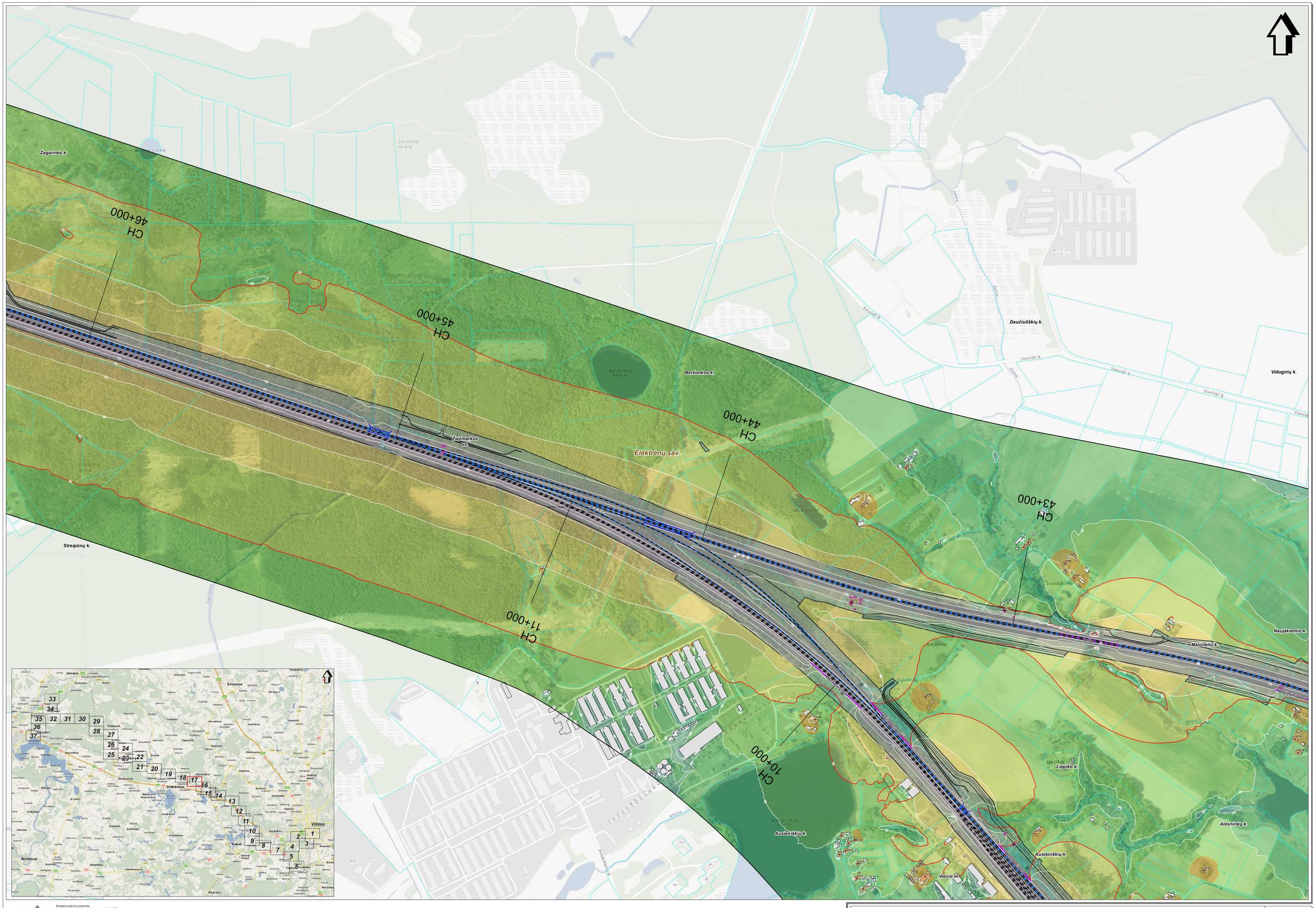

SWECO
© UAB "Sweco Lietuva", 2024
Otto g. 1/4, LT-08200 Vilnius
Tel. (8 5) 262 2021
www.sweco.lt

Žemėlapio sudėtymui panaudotas:
© UAB Vilnius Baltic, 2010 Šiaurės Vilnius sąvivartėjės, 2001
© 02 Pavaniškių planas, 2000 © 02 Vilnius planas, 2001/1/2006/30000-V
© Nacionalinė žemės tarnyba prie ŽŪM, 1998-2005 ORTOLT
© Nacionalinė žemės tarnyba prie ŽŪM, 2005-2011 Aitinių ir gatvių duomenys
© VJ Regėlių Centras, 2011 Lietuvos Respublikos saugomų teritorijų valstybės kadastro duomenys.
© Valstybinė saugomų teritorijų tarnyba prie Aplinkos ministerijos, 2008

Projekto "Rail Baltica" geležinkelio linijos Kaunas - Vilnius susisiekimo komunikacijų inžinerinės infrastruktūros vystymo planas ir poveikio aplinkai vertinimas.
Planuojamos situacijos (2056 m.) geležinkelio transporto sukeliamo triukšmo sklaidos modeliavimo rezultatų schema įvertinus triukšmo mažinimo priemones (Lnaktis).

Lapas Nr. 17

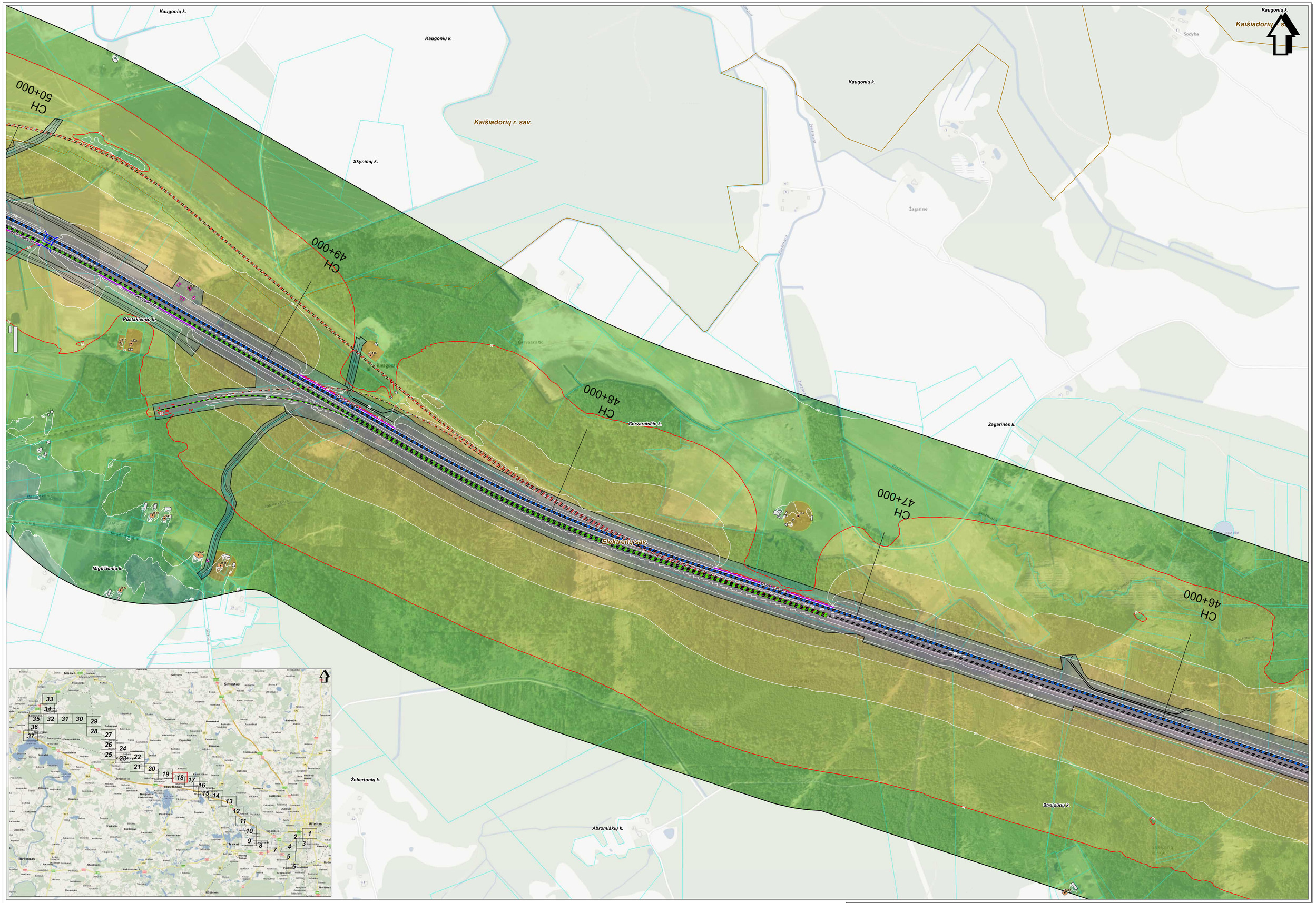

SWECO
© UAB "Sweco Lietuva", 2024
Otto g. 12A, LT-08200 Vilnius
Tel. (5 1) 212 2021
www.sweco.lt

Žemėlapio sudarymui panaudota:
© UAB mindeko, 2010 Gėrvaizdžių rejonai servisėlyje, 2001
© Šiuvaizdžių pėrkės, 2010 © Žilinas pėrkės, 2010 LTDK50000-V
© Nacionalinė žemės tarnyba prie ŽŪM, 1998-2005 ORTHOLT
© Nacionalinė žemės tarnyba prie ŽŪM, 2005-2011 Aitrinų ir gatvių duomenys.
© VT Regėtrų Centras, 2011 Lietuvos Respublikos saugomų teritorijų valdyklės kadastro duomenys.
© Valdyklinė saugomų teritorijų tarnyba prie Aplinkos ministerijos, 2008

Projekto "Rail Baltica" geležinkelio linijos Kaunas - Vilnius susisiekimo komunikacijų inžinerinės infrastruktūros vystymo planas ir poveikio aplinkai vertinimas.
Planuojamos situacijos (2056 m.) geležinkelio transporto sukeliamo triukšmo sklaidos modeliavimo rezultatų schema įvertinus triukšmo mažinimo priemones (Lnaktis).

Lapas Nr. 18

Cineikių k.
Pūriškių k.
Kaugonių k.
Kaišiadorių r. sav.
Čiviškių k.
Buivūnų k.
Tadaravos k.
Skynimų k.
Koncepto k.
Pūstakiemio k.
Elektrėnų sav.
Gilučių k.
Gabriliavos k.
Migučionių k.
Pūstakiemis
Serlejų Migučionys
CH 54+000
CH 53+000
CH 52+000
CH 51+000
Prakula
Tadaravos g.
Skynimų g.
Migučionių g.
Liepų g.
Ąžuolų g.
Beržų g.
Kaštonų g.
Vilniaus g.
Kauno g.
Klevų g.
Pušų g.
Jonava
Sirvintos
Elektrėnai
Trakai
Vilnius
Birštonas
Kaunas
Kalvarija
Prienai
Alytus
Druskininkai
Varėna
Šalčininkai
Ignalina
Utena
Molėtai
Anykščiai
Rokiškis
Panevėžys
Biržai
Pasvalys
Kupiškis
Radviliškis
Šiauliai
Joniškis
Pakruojis
Kelmė
Šilutė
Klaipėda
Palanga
Mažeikiai
Telšiai
Plungė
Tauragė
Jurbarkas
Šilalė
Marijampolė
Kalvarija
Vilkaviškis
Kazlų Rūda
Lazdijai
Alytus
Druskininkai
Varėna
Šalčininkai
Ignalina
Utena
Molėtai
Anykščiai
Rokiškis
Panevėžys
Biržai
Pasvalys
Kupiškis
Radviliškis
Šiauliai
Joniškis
Pakruojis
Kelmė
Šilutė
Klaipėda
Palanga
Mažeikiai
Telšiai
Plungė
Tauragė
Jurbarkas
Šilalė
Marijampolė
Kalvarija
Vilkaviškis
Kazlų Rūda
Lazdijai
1 2 3 4 5 6 7 8 9 10 11 12 13 14 15 16 17 18 19 20 21 22 23 24 25 26 27 28 29 30 31 32 33 34 35 36 37

SWECO
© UAB "Sweco Lietuva", 2024
Olimpiečių g. 1, 09238 Vilnius
Tel. (8 5) 232 2001
www.sweco.lt

Žemėlapio autoriumi laikytinas:
© Nacionalinė žemės tarnyba prie ŽŪM, 1996-2005;
© UAB "Regia", 2005;
© VĮ Registrų centras, 2017;
© Lietuvos Respublikos saugomų teritorijų valstybės kadastro duomenys, 2008

Mastelis 1:5000
50 0 50 100 metrų

Projekto "Rail Baltica" geležinkelio linijos Kaunas - Vilnius susisiekimo komunikacijų inžinerinės infrastruktūros vystymo planas ir poveikio aplinkai vertinimas.
Planuojamos situacijos (2056 m.) geležinkelio transporto sukeliamo triukšmo sklaidos modeliavimo rezultatų schema įvertinus triukšmo mažinimo priemones (Lnaktis).

Lapas Nr. 19

Naujažerio k.
Žaslių mstl.
Cineikių k.
Buivūnai
Vaidžionys
Juodas Gojus
Juodo Gojaus k.
Vaidžionių k.
Buivūnų k.
Kaišiadorių r. sav.
Neveliškių k.
Guronių k.
Pajautiškių k.
Talpūnų k.
Elektrėnų sav.
Koncepto k.
Gilučių k.
Dumsa
Dumpliai
Guroniai
Talpūnai
Koncepcija
CH 58+000
CH 57+000
CH 56+000
CH 55+000
143
153
Jonava
Sirvintos
Elektrėnai
Vilnius
Trakai
Širvėnos
Kaunas
Birštonas
Kėdainiai
Ukmergė
Alytus
Marijampolė
Radviliškis
Šiauliai
Panevėžys
Utena
Rokiškis
Mažeikiai
Telšiai
Tauragė
Klaipėda
Plungė
Palanga
Šilutė
Druskininkai
Lazdijai
Varėna
Alytus
Marijampolė
Suvalkija
Aukštaitija
Dzūkija
Žemaitija
Kaunas
Vilnius
Klaipėda
Šiauliai
Panevėžys
Mastelis 1:5000
50 0 50 100 metrų
SWECO
© UAB "Sweco Lietuva", 2024
Ozo g. 12A, LT-08200 Vilnius
Tel. (8 5) 232 2021
www.sweco.lt
Žemėlapio autoriumui priklausytina:
© UAB Hnit-Baltic, 2010 Geodezijos rajono servitutėlė, 2001.
© ĮĮ Parnavėžio planas, 2000 ĮĮ "ŽI Vilniaus planas, 2001,ITDPK39000 ir
© Nacionalinė žemės tarnyba prie ŽŪM, 2005-2017 Ortofotografijos.
© Nacionalinė žemės tarnyba prie ŽŪM, 2005-2017 Atlikau ir galiu duomenys.
© VĮ Registrų Centras, 2017 Lietuvos Respublikos saugomų teritorijų valstybės kadastro duomenys.
© Valstybinė saugomų teritorijų tarnyba prie Aplinkos ministerijos, 2008

Projekto "Rail Baltica" geležinkelio linijos Kaunas - Vilnius susisiekimo komunikacijų inžinerinės infrastruktūros vystymo planas ir poveikio aplinkai vertinimas.
Planuojamos situacijos (2056 m.) geležinkelio transporto sukeliamo triukšmo sklaidos modeliavimo rezultatų schema įvertinus triukšmo mažinimo priemones (Lnaktis).

Lapas Nr. 20

Kriaučiškių k.

Rečionių k.

Kriaučiškių k.

Gerų Vakarų k.

Kasiliūnų k.

Paltininkų k.

Naujažerio k.

CH 59+000

Paltininkų k.

Kaišiadorių r. sav.

Guronių k.

Dalinonys

Dalinonių k.

Pajautiškių k.

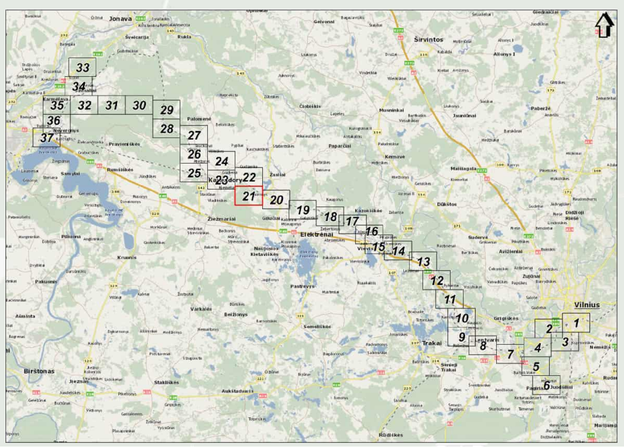
Jonava
Sirvintos
Elektrėnai
Vilnius
Širintonas
Ukmergė
Trakai
Kaišiadorys
Varėna
Druskininkai
Alytus
Prienai
Kaunas
Kėdainiai
Pakuonis
Paparčiai
Zveisai
Dūkštos
Gudeliai
Autiniai
Gegrėnai
Pagirys
Senieji Trakai
Paluknys
Aukštadvaris
Skaidiškės
Jeznas
Varkinė
Beižiniai
Kanonkiai
Vievis
Žiežmariai
Pabaisa
Pakalniai
Rūdiškės
Marcinkonys
Galgonai
Riaka
Sveciarija
Abromiškės
Abromys I
Pabaisa
Juodonys
Maišiagala
Nemenčinė
Kietuvai
Muninkai
Pabarė
Gelvonai
Kalviai
Kuosinė
Kalviai
Kalviai
Kalviai

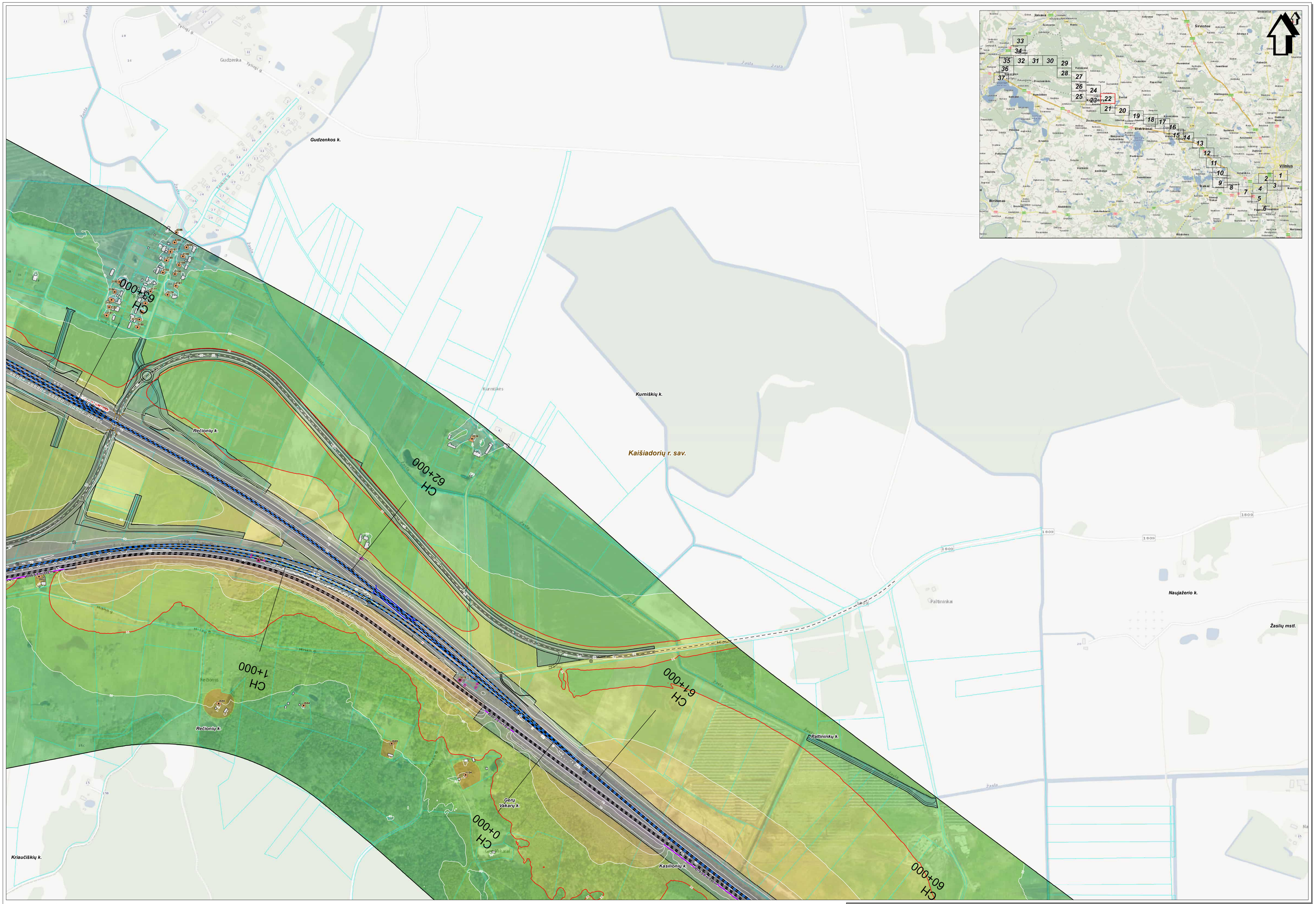

SWECO
© UAB "Sweco Lietuva", 2024
Otto g. 13A, LT-08200 Vilnius
Tel. (5 5) 242 2021
www.sweco.lt

Žemėlapio sudėtiniai pamatiniai:
© UAB Nord Aktis, 2010 Sėkmėlinių sąjuvos sevinaitėjūs, 2001;
© SI Pamatiniai planas, 2000 © SI Vilniaus planas, 2001 LT2DK-50000-V
© Nacionalinė žemės tarnyba prie ŽŪM, 1999-2005 CHFT10.7
© Nacionalinė žemės tarnyba prie ŽŪM, 2006-2011 Aitvaru ir gatvių žiuomenys
© VI Regiony Centras, 2011 Aitvaru ir gatvių žiuomenys, tarnyba vaizdinės žiuomenys
© Valstybinė saugomų teritorijų tarnyba prie Aplinkos ministerijos, 2008

Projekto "Rail Baltica" geležinkelio linijos Kaunas - Vilnius susisiekimo komunikacijų inžinerinės infrastruktūros vystymo planas ir poveikio aplinkai vertinimas.
Planuojamos situacijos (2056 m.) geležinkelio transporto sukeliamo triukšmo sklaidos modeliavimo rezultatų schema įvertinus triukšmo mažinimo priemones (Lnaktis).

Lapas Nr. 22



SWECO
© UAB "Sweco Lietuva", 2024
Ofrio g. 13A, LT-08200 Vilnius
Tel. (5 1) 242 2021
www.sweco.lt

Žemėlapio sudėtymui panaudotas:
© UAB Hnit-Baltic, 2010 Sėkmėlėlių rajono savivaldybė, 2001.
© ŽI Parvaldos planas, 2000 © Vilniaus planas, 2001 LTDPK300000 V
© Nacionalinė žemės tarnyba prie ŽŪM, 1998-2005 ORTOLT
© Nacionalinė žemės tarnyba prie ŽŪM, 2000-2011 Jūrinių ir gaisių duomenys.
© VI Regionų Centras, 2011 Lietuvos Pirmojoškos ekonomiją tarnybinę valdybinė kadastro duomenys.
© Valdybinė saugomų teritorijų tarnyba prie Aplinkos ministerijos, 2008

Projekto "Rail Baltica" geležinkelio linijos Kaunas - Vilnius susisiekimo komunikacijų inžinerinės infrastruktūros vystymo planas ir poveikio aplinkai vertinimas.
Planuojamos situacijos (2056 m.) geležinkelio transporto sukeliamo triukšmo sklaidos modeliavimo rezultatų schema įvertinus triukšmo mažinimo priemones (Lnaktis).

Lapas Nr. 23

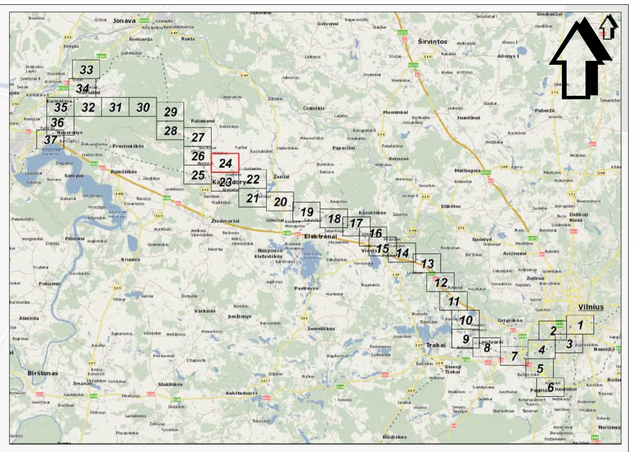

Rudija
Vilkiškės
Vilkiškių k.
Tilsiaidi g
Vago g
CH 68+000
CH 67+000
CH 66+000
CH 65+000
Kaišiadorių r. sav.
Kalniškių k.
Šaknių k.
Gudienos k.
Gudzenkos k.
Rečionių k.
Kalnėnai
Kalnėnų tvenkinys
Joninių g
Kalnėnų g
Lazdynų g
Tvenkinių g
Vasios g
Vaistų g
Tankių g
Pasta
Ūsėnų g
Ūsėnų k.
Ūsėnų tvenkinys
Ūsėnų II
Ūsėnų I
Ūsėnų III
Ūsėnų IV
Ūsėnų V
Ūsėnų VI
Ūsėnų VII
Ūsėnų VIII
Ūsėnų IX
Ūsėnų X
Ūsėnų XI
Ūsėnų XII
Ūsėnų XIII
Ūsėnų XIV
Ūsėnų XV
Ūsėnų XVI
Ūsėnų XVII
Ūsėnų XVIII
Ūsėnų XIX
Ūsėnų XX
Ūsėnų XXI
Ūsėnų XXII
Ūsėnų XXIII
Ūsėnų XXIV
Ūsėnų XXV
Ūsėnų XXVI
Ūsėnų XXVII
Ūsėnų XXVIII
Ūsėnų XXIX
Ūsėnų XXX
Ūsėnų XXXI
Ūsėnų XXXII
Ūsėnų XXXIII
Ūsėnų XXXIV
Ūsėnų XXXV
Ūsėnų XXXVI
Ūsėnų XXXVII
Ūsėnų XXXVIII
Ūsėnų XXXIX
Ūsėnų XL
Ūsėnų XLI
Ūsėnų XLII
Ūsėnų XLIII
Ūsėnų XLIV
Ūsėnų XLV
Ūsėnų XLVI
Ūsėnų XLVII
Ūsėnų XLVIII
Ūsėnų XLIX
Ūsėnų L
Ūsėnų LI
Ūsėnų LII
Ūsėnų LIII
Ūsėnų LIV
Ūsėnų LV
Ūsėnų LVI
Ūsėnų LVII
Ūsėnų LVIII
Ūsėnų LIX
Ūsėnų LX
Ūsėnų LXI
Ūsėnų LXII
Ūsėnų LXIII
Ūsėnų LXIV
Ūsėnų LXV
Ūsėnų LXVI
Ūsėnų LXVII
Ūsėnų LXVIII
Ūsėnų LXIX
Ūsėnų LXX
Ūsėnų LXXI
Ūsėnų LXXII
Ūsėnų LXXIII
Ūsėnų LXXIV
Ūsėnų LXXV
Ūsėnų LXXVI
Ūsėnų LXXVII
Ūsėnų LXXVIII
Ūsėnų LXXIX
Ūsėnų LXXX
Ūsėnų LXXXI
Ūsėnų LXXXII
Ūsėnų LXXXIII
Ūsėnų LXXXIV
Ūsėnų LXXXV
Ūsėnų LXXXVI
Ūsėnų LXXXVII
Ūsėnų LXXXVIII
Ūsėnų LXXXIX
Ūsėnų XC
Ūsėnų XCI
Ūsėnų XCII
Ūsėnų XCIII
Ūsėnų XCIV
Ūsėnų XCV
Ūsėnų XCVI
Ūsėnų XCVII
Ūsėnų XCVIII
Ūsėnų XCIX
Ūsėnų C
Ūsėnų CI
Ūsėnų CII
Ūsėnų CIII
Ūsėnų CIV
Ūsėnų CV
Ūsėnų CVI
Ūsėnų CVII
Ūsėnų CVIII
Ūsėnų CIX
Ūsėnų CX
Ūsėnų CXI
Ūsėnų CXII
Ūsėnų CXIII
Ūsėnų CXIV
Ūsėnų CXV
Ūsėnų CXVI
Ūsėnų CXVII
Ūsėnų CXVIII
Ūsėnų CXIX
Ūsėnų CXX
Ūsėnų CXXI
Ūsėnų CXXII
Ūsėnų CXXIII
Ūsėnų CXXIV
Ūsėnų CXXV
Ūsėnų CXXVI
Ūsėnų CXXVII
Ūsėnų CXXVIII
Ūsėnų CXXIX
Ūsėnų CXXX
Ūsėnų CXXXI
Ūsėnų CXXXII
Ūsėnų CXXXIII
Ūsėnų CXXXIV
Ūsėnų CXXXV
Ūsėnų CXXXVI
Ūsėnų CXXXVII
Ūsėnų CXXXVIII
Ūsėnų CXXXIX
Ūsėnų CXL
Ūsėnų CXLI
Ūsėnų CXLII
Ūsėnų CXLIII
Ūsėnų CXLIV
Ūsėnų CXLV
Ūsėnų CXLVI
Ūsėnų CXLVII
Ūsėnų CXLVIII
Ūsėnų CXLIX
Ūsėnų CL
Ūsėnų CLI
Ūsėnų CLII
Ūsėnų CLIII
Ūsėnų CLIV
Ūsėnų CLV
Ūsėnų CLVI
Ūsėnų CLVII
Ūsėnų CLVIII
Ūsėnų CLIX
Ūsėnų CLX
Ūsėnų CLXI
Ūsėnų CLXII
Ūsėnų CLXIII
Ūsėnų CLXIV
Ūsėnų CLXV
Ūsėnų CLXVI
Ūsėnų CLXVII
Ūsėnų CLXVIII
Ūsėnų CLXIX
Ūsėnų CLXX
Ūsėnų CLXXI
Ūsėnų CLXXII
Ūsėnų CLXXIII
Ūsėnų CLXXIV
Ūsėnų CLXXV
Ūsėnų CLXXVI
Ūsėnų CLXXVII
Ūsėnų CLXXVIII
Ūsėnų CLXXIX
Ūsėnų CLXXX
Ūsėnų CLXXXI
Ūsėnų CLXXXII
Ūsėnų CLXXXIII
Ūsėnų CLXXXIV
Ūsėnų CLXXXV
Ūsėnų CLXXXVI
Ūsėnų CLXXXVII
Ūsėnų CLXXXVIII
Ūsėnų CLXXXIX
Ūsėnų CXC
Ūsėnų CXCI
Ūsėnų CXCII
Ūsėnų CXCIII
Ūsėnų CXCIV
Ūsėnų CXCV
Ūsėnų CXCVI
Ūsėnų CXCVII
Ūsėnų CXCVIII
Ūsėnų CXCIX
Ūsėnų CC
Ūsėnų CCI
Ūsėnų CCII
Ūsėnų CCIII
Ūsėnų CCIV
Ūsėnų CCV
Ūsėnų CCVI
Ūsėnų CCVII
Ūsėnų CCVIII
Ūsėnų CCIX
Ūsėnų CCX
Ūsėnų CCXI
Ūsėnų CCXII
Ūsėnų CCXIII
Ūsėnų CCXIV
Ūsėnų CCXV
Ūsėnų CCXVI
Ūsėnų CCXVII
Ūsėnų CCXVIII
Ūsėnų CCXIX
Ūsėnų CCXX
Ūsėnų CCXXI
Ūsėnų CCXXII
Ūsėnų CCXXIII
Ūsėnų CCXXIV
Ūsėnų CCXXV
Ūsėnų CCXXVI
Ūsėnų CCXXVII
Ūsėnų CCXXVIII
Ūsėnų CCXXIX
Ūsėnų CCXXX
Ūsėnų CCXXXI
Ūsėnų CCXXXII
Ūsėnų CCXXXIII
Ūsėnų CCXXXIV
Ūsėnų CCXXXV
Ūsėnų CCXXXVI
Ūsėnų CCXXXVII
Ūsėnų CCXXXVIII
Ūsėnų CCXXXIX
Ūsėnų CCXL
Ūsėnų CCXLI
Ūsėnų CCXLII
Ūsėnų CCXLIII
Ūsėnų CCXLIV
Ūsėnų CCXLV
Ūsėnų CCXLVI
Ūsėnų CCXLVII
Ūsėnų CCXLVIII
Ūsėnų CCXLIX
Ūsėnų CCL
Ūsėnų CCLI
Ūsėnų CCLII
Ūsėnų CCLIII
Ūsėnų CCLIV
Ūsėnų CCLV
Ūsėnų CCLVI
Ūsėnų CCLVII
Ūsėnų CCLVIII
Ūsėnų CCLIX
Ūsėnų CCLX
Ūsėnų CCLXI
Ūsėnų CCLXII
Ūsėnų CCLXIII
Ūsėnų CCLXIV
Ūsėnų CCLXV
Ūsėnų CCLXVI
Ūsėnų CCLXVII
Ūsėnų CCLXVIII
Ūsėnų CCLXIX
Ūsėnų CCLXX
Ūsėnų CCLXXI
Ūsėnų CCLXXII
Ūsėnų CCLXXIII
Ūsėnų CCLXXIV
Ūsėnų CCLXXV
Ūsėnų CCLXXVI
Ūsėnų CCLXXVII
Ūsėnų CCLXXVIII
Ūsėnų CCLXXIX
Ūsėnų CCLXXX
Ūsėnų CCLXXXI
Ūsėnų CCLXXXII
Ūsėnų CCLXXXIII
Ūsėnų CCLXXXIV
Ūsėnų CCLXXXV
Ūsėnų CCLXXXVI
Ūsėnų CCLXXXVII
Ūsėnų CCLXXXVIII
Ūsėnų CCLXXXIX
Ūsėnų CCXC
Ūsėnų CCXCI
Ūsėnų CCXCII
Ūsėnų CCXCIII
Ūsėnų CCXCIV
Ūsėnų CCXCV
Ūsėnų CCXCVI
Ūsėnų CCXCVII
Ūsėnų CCXCVIII
Ūsėnų CCXCIX
Ūsėnų CCC
Ūsėnų CCCI
Ūsėnų CCCII
Ūsėnų CCCIII
Ūsėnų CCCIV
Ūsėnų CCCV
Ūsėnų CCCVI
Ūsėnų CCCVII
Ūsėnų CCCVIII
Ūsėnų CCCIX
Ūsėnų CCCX
Ūsėnų CCCXI
Ūsėnų CCCXII
Ūsėnų CCCXIII
Ūsėnų CCCXIV
Ūsėnų CCCXV
Ūsėnų CCCXVI
Ūsėnų CCCXVII
Ūsėnų CCCXVIII
Ūsėnų CCCXIX
Ūsėnų CCCXX
Ūsėnų CCCXXI
Ūsėnų CCCXXII
Ūsėnų CCCXXIII
Ūsėnų CCCXXIV
Ūsėnų CCCXXV
Ūsėnų CCCXXVI
Ūsėnų CCCXXVII
Ūsėnų CCCXXVIII
Ūsėnų CCCXXIX
Ūsėnų CCCXXX
Ūsėnų CCCXXXI
Ūsėnų CCCXXXII
Ūsėnų CCCXXXIII
Ūsėnų CCCXXXIV
Ūsėnų CCCXXXV
Ūsėnų CCCXXXVI
Ūsėnų CCCXXXVII
Ūsėnų CCCXXXVIII
Ūsėnų CCCXXXIX
Ūsėnų CCCXL
Ūsėnų CCCXLI
Ūsėnų CCCXLII
Ūsėnų CCCXLIII
Ūsėnų CCCXLIV
Ūsėnų CCCXLV
Ūsėnų CCCXLVI
Ūsėnų CCCXLVII
Ūsėnų CCCXLVIII
Ūsėnų CCCXLIX
Ūsėnų CCCL
Ūsėnų CCCLI
Ūsėnų CCCLII
Ūsėnų CCCLIII
Ūsėnų CCCLIV
Ūsėnų CCCLV
Ūsėnų CCCLVI
Ūsėnų CCCLVII
Ūsėnų CCCLVIII
Ūsėnų CCCLIX
Ūsėnų CCCLX
Ūsėnų CCCLXI
Ūsėnų CCCLXII
Ūsėnų CCCLXIII
Ūsėnų CCCLXIV
Ūsėnų CCCLXV
Ūsėnų CCCLXVI
Ūsėnų CCCLXVII
Ūsėnų CCCLXVIII
Ūsėnų CCCLXIX
Ūsėnų CCCLXX
Ūsėnų CCCLXXI
Ūsėnų CCCLXXII
Ūsėnų CCCLXXIII
Ūsėnų CCCLXXIV
Ūsėnų CCCLXXV
Ūsėnų CCCLXXVI
Ūsėnų CCCLXXVII
Ūsėnų CCCLXXVIII
Ūsėnų CCCLXXIX
Ūsėnų CCCLXXX
Ūsėnų CCCLXXXI
Ūsėnų CCCLXXXII
Ūsėnų CCCLXXXIII
Ūsėnų CCCLXXXIV
Ūsėnų CCCLXXXV
Ūsėnų CCCLXXXVI
Ūsėnų CCCLXXXVII
Ūsėnų CCCLXXXVIII
Ūsėnų CCCLXXXIX
Ūsėnų CCCXC
Ūsėnų CCCXCI
Ūsėnų CCCXCII
Ūsėnų CCCXCIII
Ūsėnų CCCXCIV
Ūsėnų CCCXCV
Ūsėnų CCCXCVI
Ūsėnų CCCXCVII
Ūsėnų CCCXCVIII
Ūsėnų CCCXCIX
Ūsėnų CD
Ūsėnų CDI
Ūsėnų CDII
Ūsėnų CDIII
Ūsėnų CDIV
Ūsėnų CDV
Ūsėnų CDVI
Ūsėnų CDVII
Ūsėnų CDVIII
Ūsėnų CDIX
Ūsėnų CDX
Ūsėnų CDXI
Ūsėnų CDXII
Ūsėnų CDXIII
Ūsėnų CDXIV
Ūsėnų CDXV
Ūsėnų CDXVI
Ūsėnų CDXVII
Ūsėnų CDXVIII
Ūsėnų CDXIX
Ūsėnų CDXX
Ūsėnų CDXXI
Ūsėnų CDXXII
Ūsėnų CDXXIII
Ūsėnų CDXXIV
Ūsėnų CDXXV
Ūsėnų CDXXVI
Ūsėnų CDXXVII
Ūsėnų CDXXVIII
Ūsėnų CDXXIX
Ūsėnų CDXXX
Ūsėnų CDXXXI
Ūsėnų CDXXXII
Ūsėnų CDXXXIII
Ūsėnų CDXXXIV
Ūsėnų CDXXXV
Ūsėnų CDXXXVI
Ūsėnų CDXXXVII
Ūsėnų CDXXXVIII
Ūsėnų CDXXXIX
Ūsėnų CDXL
Ūsėnų CDXLI
Ūsėnų CDXLII
Ūsėnų CDXLIII
Ūsėnų CDXLIV
Ūsėnų CDXLV
Ūsėnų CDXLVI
Ūsėnų CDXLVII
Ūsėnų CDXLVIII
Ūsėnų CDXLIX
Ūsėnų CDL
Ūsėnų CDLI
Ūsėnų CDLII
Ūsėnų CDLIII
Ūsėnų CDLIV
Ūsėnų CDLV
Ūsėnų CDLVI
Ūsėnų CDLVII
Ūsėnų CDLVIII
Ūsėnų CDLIX
Ūsėnų CDLX
Ūsėnų CDLXI
Ūsėnų CDLXII
Ūsėnų CDLXIII
Ūsėnų CDLXIV
Ūsėnų CDLXV
Ūsėnų CDLXVI
Ūsėnų CDLXVII
Ūsėnų CDLXVIII
Ūsėnų CDLXIX
Ūsėnų CDLXX
Ūsėnų CDLXXI
Ūsėnų CDLXXII
Ūsėnų CDLXXIII
Ūsėnų CDLXXIV
Ūsėnų CDLXXV
Ūsėnų CDLXXVI
Ūsėnų CDLXXVII
Ūsėnų CDLXXVIII
Ūsėnų CDLXXIX
Ūsėnų CDLXXX
Ūsėnų CDLXXXI
Ūsėnų CDLXXXII
Ūsėnų CDLXXXIII
Ūsėnų CDLXXXIV
Ūsėnų CDLXXXV
Ūsėnų CDLXXXVI
Ūsėnų CDLXXXVII
Ūsėnų CDLXXXVIII
Ūsėnų CDLXXXIX
Ūsėnų CDXC
Ūsėnų CDXCI
Ūsėnų CDXCII
Ūsėnų CDXCIII
Ūsėnų CDXCIV
Ūsėnų CDXCV
Ūsėnų CDXCVI
Ūsėnų CDXCVII
Ūsėnų CDXCVIII
Ūsėnų CDXCIX
Ūsėnų D
Ūsėnų DI
Ūsėnų DII
Ūsėnų DIII
Ūsėnų DIV
Ūsėnų DV
Ūsėnų DVI
Ūsėnų DVII
Ūsėnų DVIII
Ūsėnų DIX
Ūsėnų DX
Ūsėnų DXI
Ūsėnų DXII
Ūsėnų DXIII
Ūsėnų DXIV
Ūsėnų DXV
Ūsėnų DXVI
Ūsėnų DXVII
Ūsėnų DXVIII
Ūsėnų DXIX
Ūsėnų DXX
Ūsėnų DXXI
Ūsėnų DXXII
Ūsėnų DXXIII
Ūsėnų DXXIV
Ūsėnų DXXV
Ūsėnų DXXVI
Ūsėnų DXXVII
Ūsėnų DXXVIII
Ūsėnų DXXIX
Ūsėnų DXXX
Ūsėnų DXXXI
Ūsėnų DXXXII
Ūsėnų DXXXIII
Ūsėnų DXXXIV
Ūsėnų DXXXV
Ūsėnų DXXXVI
Ūsėnų DXXXVII
Ūsėnų DXXXVIII
Ūsėnų DXXXIX
Ūsėnų DXL
Ūsėnų DXLI
Ūsėnų DXLII
Ūsėnų DXLIII
Ūsėnų DXLIV
Ūsėnų DXLV
Ūsėnų DXLVI
Ūsėnų DXLVII
Ūsėnų DXLVIII
Ūsėnų DXLIX
Ūsėnų DL
Ūsėnų DLI
Ūsėnų DLII
Ūsėnų DLIII
Ūsėnų DLIV
Ūsėnų DLV
Ūsėnų DLVI
Ūsėnų DLVII
Ūsėnų DLVIII
Ūsėnų DLIX
Ūsėnų DLX
Ūsėnų DLXI
Ūsėnų DLXII
Ūsėnų DLXIII
Ūsėnų DLXIV
Ūsėnų DLXV
Ūsėnų DLXVI
Ūsėnų DLXVII
Ūsėnų DLXVIII
Ūsėnų DLXIX
Ūsėnų DLXX
Ūsėnų DLXXI
Ūsėnų DLXXII
Ūsėnų DLXXIII
Ūsėnų DLXXIV
Ūsėnų DLXXV
Ūsėnų DLXXVI
Ūsėnų DLXXVII
Ūsėnų DLXXVIII
Ūsėnų DLXXIX
Ūsėnų DLXXX
Ūsėnų DLXXXI
Ūsėnų DLXXXII
Ūsėnų DLXXXIII
Ūsėnų DLXXXIV
Ūsėnų DLXXXV
Ūsėnų DLXXXVI
Ūsėnų DLXXXVII
Ūsėnų DLXXXVIII
Ūsėnų DLXXXIX
Ūsėnų DXC
Ūsėnų DXCI
Ūsėnų DXCII
Ūsėnų DXCIII
Ūsėnų DXCIV
Ūsėnų DXCV
Ūsėnų DXCVI
Ūsėnų DXCVII
Ūsėnų DXCVIII
Ūsėnų DXCIX
Ūsėnų DC
Ūsėnų DCI
Ūsėnų DCII
Ūsėnų DCIII
Ūsėnų DCIV
Ūsėnų DCV
Ūsėnų DCVI
Ūsėnų DCVII
Ūsėnų DCVIII
Ūsėnų DCIX
Ūsėnų DCX
Ūsėnų DCXI
Ūsėnų DCXII
Ūsėnų DCXIII
Ūsėnų DCXIV
Ūsėnų DCXV
Ūsėnų DCXVI
Ūsėnų DCXVII
Ūsėnų DCXVIII
Ūsėnų DCXIX
Ūsėnų DCXX
Ūsėnų DCXXI
Ūsėnų DCXXII
Ūsėnų DCXXIII
Ūsėnų DCXXIV
Ūsėnų DCXXV
Ūsėnų DCXXVI
Ūsėnų DCXXVII
Ūsėnų DCXXVIII
Ūsėnų DCXXIX
Ūsėnų DCXXX
Ūsėnų DCXXXI
Ūsėnų DCXXXII
Ūsėnų DCXXXIII
Ūsėnų DCXXXIV
Ūsėnų DCXXXV
Ūsėnų DCXXXVI
Ūsėnų DCXXXVII
Ūsėnų DCXXXVIII
Ūsėnų DCXXXIX
Ūsėnų DCXL
Ūsėnų DCXLI
Ūsėnų DCXLII
Ūsėnų DCXLIII
Ūsėnų DCXLIV
Ūsėnų DCXLV
Ūsėnų DCXLVI
Ūsėnų DCXLVII
Ūsėnų DCXLVIII
Ūsėnų DCXLIX
Ūsėnų DCL
Ūsėnų DCLI
Ūsėnų DCLII
Ūsėnų DCLIII
Ūsėnų DCLIV
Ūsėnų DCLV
Ūsėnų DCLVI
Ūsėnų DCLVII
Ūsėnų DCLVIII
Ūsėnų DCLIX
Ūsėnų DCLX
Ūsėnų DCLXI
Ūsėnų DCLXII
Ūsėnų DCLXIII
Ūsėnų DCLXIV
Ūsėnų DCLXV
Ūsėnų DCLXVI
Ūsėnų DCLXVII
Ūsėnų DCLXVIII
Ūsėnų DCLXIX
Ūsėnų DCLXX
Ūsėnų DCLXXI
Ūsėnų DCLXXII
Ūsėnų DCLXXIII
Ūsėnų DCLXXIV
Ūsėnų DCLXXV
Ūsėnų DCLXXVI
Ūsėnų DCLXXVII
Ūsėnų DCLXXVIII
Ūsėnų DCLXXIX
Ūsėnų DCLXXX
Ūsėnų DCLXXXI
Ūsėnų DCLXXXII
Ūsėnų DCLXXXIII
Ūsėnų DCLXXXIV
Ūsėnų DCLXXXV
Ūsėnų DCLXXXVI
Ūsėnų DCLXXXVII
Ūsėnų DCLXXXVIII
Ūsėnų DCLXXXIX
Ūsėnų DCXC
Ūsėnų DCXCI
Ūsėnų DCXCII
Ūsėnų DCXCIII
Ūsėnų DCXCIV
Ūsėnų DCXCV
Ūsėnų DCXCVI
Ūsėnų DCXCVII
Ūsėnų DCXCVIII
Ūsėnų DCXCIX
Ūsėnų DCC
Ūsėnų DCCI
Ūsėnų DCCII
Ūsėnų DCCIII
Ūsėnų DCCIV
Ūsėnų DCCV
Ūsėnų DCCVI
Ūsėnų DCCVII
Ūsėnų DCCVIII
Ūsėnų DCCIX
Ūsėnų DCCX
Ūsėnų DCCXI
Ūsėnų DCCXII
Ūsėnų DCCXIII
Ūsėnų DCCXIV
Ūsėnų DCCXV
Ūsėnų DCCXVI
Ūsėnų DCCXVII
Ūsėnų DCCXVIII
Ūsėnų DCCXIX
Ūsėnų DCCXX
Ūsėnų DCCXXI
Ūsėnų DCCXXII
Ūsėnų DCCXXIII
Ūsėnų DCCXXIV
Ūsėnų DCCXXV
Ūsėnų DCCXXVI
Ūsėnų DCCXXVII
Ūsėnų DCCXXVIII
Ūsėnų DCCXXIX
Ūsėnų DCCXXX
Ūsėnų DCCXXXI
Ūsėnų DCCXXXII
Ūsėnų DCCXXXIII
Ūsėnų DCCXXXIV
Ūsėnų DCCXXXV
Ūsėnų DCCXXXVI
Ūsėnų DCCXXXVII
Ūsėnų DCCXXXVIII
Ūsėnų DCCXXXIX
Ūsėnų DCCXL
Ūsėnų DCCXLI
Ūsėnų DCCXLII
Ūsėnų DCCXLIII
Ūsėnų DCCXLIV
Ūsėnų DCCXLV
Ūsėnų DCCXLVI
Ūsėnų DCCXLVII
Ūsėnų DCCXLVIII
Ūsėnų DCCXLIX
Ūsėnų DCCL
Ūsėnų DCCLI
Ūsėnų DCCLII
Ūsėnų DCCLIII
Ūsėnų DCCLIV
Ūsėnų DCCLV
Ūsėnų DCCLVI
Ūsėnų DCCLVII
Ūsėnų DCCLVIII
Ūsėnų DCCLIX
Ūsėnų DCCLX
Ūsėnų DCCLXI
Ūsėnų DCCLXII
Ūsėnų DCCLXIII
Ūsėnų DCCLXIV
Ūsėnų DCCLXV
Ūsėnų DCCLXVI
Ūsėnų DCCLXVII
Ūsėnų DCCLXVIII
Ūsėnų DCCLXIX
Ūsėnų DCCLXX
Ūsėnų DCCLXXI
Ūsėnų DCCLXXII
Ūsėnų DCCLXXIII
Ūsėnų DCCLXXIV
Ūsėnų DCCLXXV
Ūsėnų DCCLXXVI
Ūsėnų DCCLXXVII
Ūsėnų DCCLXXVIII
Ūsėnų DCCLXXIX
Ūsėnų DCCLXXX
Ūsėnų DCCLXXXI
Ūsėnų DCCLXXXII
Ūsėnų DCCLXXXIII
Ūsėnų DCCLXXXIV
Ūsėnų DCCLXXXV
Ūsėnų DCCLXXXVI
Ūsėnų DCCLXXXVII
Ūsėnų DCCLXXXVIII
Ūsėnų DCCLXXXIX
Ūsėnų DCCXC
Ūsėnų DCCXCI
Ūsėnų DCCXCII
Ūsėnų DCCXCIII
Ūsėnų DCCXCIV
Ūsėnų DCCXCV
Ūsėnų DCCXCVI
Ūsėnų DCCXCVII
Ūsėnų DCCXCVIII
Ūsėnų DCCXCIX
Ūsėnų DCCC
Ūsėnų DCCCI
Ūsėnų DCCCII
Ūsėnų DCCCIII
Ūsėnų DCCCIV
Ūsėnų DCCCV
Ūsėnų DCCCVI
Ūsėnų DCCCVII
Ūsėnų DCCCVIII
Ūsėnų DCCCIX
Ūsėnų DCCCX
Ūsėnų DCCCXI
Ūsėnų DCCCXII
Ūsėnų DCCCXIII
Ūsėnų DCCCXIV
Ūsėnų DCCCXV
Ūsėnų DCCCXVI
Ūsėnų DCCCXVII
Ūsėnų DCCCXVIII
Ūsėnų DCCCXIX
Ūsėnų DCCCXX
Ūsėnų DCCCXXI
Ūsėnų DCCCXXII
Ūsėnų DCCCXXIII
Ūsėnų DCCCXXIV
Ūsėnų DCCCXXV
Ūsėnų DCCCXXVI
Ūsėnų DCCCXXVII
Ūsėnų DCCCXXVIII
Ūsėnų DCCCXXIX
Ūsėnų DCCCXXX
Ūsėnų DCCCXXXI
Ūsėnų DCCCXXXII
Ūsėnų DCCCXXXIII
Ūsėnų DCCCXXXIV
Ūsėnų DCCCXXXV
Ūsėnų DCCCXXXVI
Ūsėnų DCCCXXXVII
Ūsėnų DCCCXXXVIII
Ūsėnų DCCCXXXIX
Ūsėnų DCCCXL
Ūsėnų DCCCXLI
Ūsėnų DCCCXLII
Ūsėnų DCCCXLIII
Ūsėnų DCCCXLIV
Ūsėnų DCCCXLV
Ūsėnų DCCCXLVI
Ūsėnų DCCCXLVII
Ūsėnų DCCCXLVIII
Ūsėnų DCCCXLIX
Ūsėnų DCCCL
Ūsėnų DCCCLI
Ūsėnų DCCCLII
Ūsėnų DCCCLIII
Ūsėnų DCCCLIV
Ūsėnų DCCCLV
Ūsėnų DCCCLVI
Ūsėnų DCCCLVII
Ūsėnų DCCCLVIII
Ūsėnų DCCCLIX
Ūsėnų DCCCLX
Ūsėnų DCCCLXI
Ūsėnų DCCCLXII
Ūsėnų DCCCLXIII
Ūsėnų DCCCLXIV
Ūsėnų DCCCLXV
Ūsėnų DCCCLXVI
Ūsėnų DCCCLXVII
Ūsėnų DCCCLXVIII
Ūsėnų DCCCLXIX
Ūsėnų DCCCLXX
Ūsėnų DCCCLXXI
Ūsėnų DCCCLXXII
Ūsėnų DCCCLXXIII
Ūsėnų DCCCLXXIV
Ūsėnų DCCCLXXV
Ūsėnų DCCCLXXVI
Ūsėnų DCCCLXXVII
Ūsėnų DCCCLXXVIII
Ūsėnų DCCCLXXIX
Ūsėnų DCCCLXXX
Ūsėnų DCCCLXXXI
Ūsėnų DCCCLXXXII
Ūsėnų DCCCLXXXIII
Ūsėnų DCCCLXXXIV
Ūsėnų DCCCLXXXV
Ūsėnų DCCCLXXXVI
Ūsėnų DCCCLXXXVII
Ūsėnų DCCCLXXXVIII
Ūsėnų DCCCLXXXIX
Ūsėnų DCCCXC
Ūsėnų DCCCXCI
Ūsėnų DCCCXCII
Ūsėnų DCCCXCIII
Ūsėnų DCCCXCIV
Ūsėnų DCCCXCV
Ūsėnų DCCCXCVI
Ūsėnų DCCCXCVII
Ūsėnų DCCCXCVIII
Ūsėnų DCCCXCIX
Ūsėnų DCCCC
Ūsėnų DCCCCI
Ūsėnų DCCCCII
Ūsėnų DCCCCIII
Ūsėnų DCCCCIV
Ūsėnų DCCCCV
Ūsėnų DCCCCVI
Ūsėnų DCCCCVII
Ūsėnų DCCCCVIII
Ūsėnų DCCCCIX
Ūsėnų DCCCCX
Ūsėnų DCCCCXI
Ūsėnų DCCCCXII
Ūsėnų DCCCCXIII
Ūsėnų DCCCCXIV
Ūsėnų DCCCCXV
Ūsėnų DCCCCXVI
Ūsėnų DCCCCXVII
Ūsėnų DCCCCXVIII
Ūsėnų DCCCCXIX
Ūsėnų DCCCCXX
Ūsėnų DCCCCXXI
Ūsėnų DCCCCXXII
Ūsėnų DCCCCXXIII
Ūsėnų DCCCCXXIV
Ūsėnų DCCCCXXV
Ūsėnų DCCCCXXVI
Ūsėnų DCCCCXXVII
Ūsėnų DCCCCXXVIII
Ūsėnų DCCCCXXIX
Ūsėnų DCCCCXXX
Ūsėnų DCCCCXXXI
Ūsėnų DCCCCXXXII
Ūsėnų DCCCCXXXIII
Ūsėnų DCCCCXXXIV
Ūsėnų DCCCCXXXV
Ūsėnų DCCCCXXXVI
Ūsėnų DCCCCXXXVII
Ūsėnų DCCCCXXXVIII
Ūsėnų DCCCCXXXIX
Ūsėnų DCCCCXL
Ūsėnų DCCCCXLI
Ūsėnų DCCCCXLII
Ūsėnų DCCCCXLIII
Ūsėnų DCCCCXLIV
Ūsėnų DCCCCXLV
Ūsėnų DCCCCXLVI
Ūsėnų DCCCCXLVII
Ūsėnų DCCCCXLVIII
Ūsėnų DCCCCXLIX
Ūsėnų DCCCCL
Ūsėnų DCCCCLI
Ūsėnų DCCCCLII
Ūsėnų DCCCCLIII
Ūsėnų DCCCCLIV
Ūsėnų DCCCCLV
Ūsėnų DCCCCLVI
Ūsėnų DCCCCLVII
Ūsėnų DCCCCLVIII
Ūsėnų DCCCCLIX
Ūsėnų DCCCCLX
Ūsėnų DCCCCLXI
Ūsėnų DCCCCLXII
Ūsėnų DCCCCLXIII
Ūsėnų DCCCCLXIV
Ūsėnų DCCCCLXV
Ūsėnų DCCCCLXVI
Ūsėnų DCCCCLXVII
Ūsėnų DCCCCLXVIII
Ūsėnų DCCCCLXIX
Ūsėnų DCCCCLXX
Ūsėnų DCCCCLXXI
Ūsėnų DCCCCLXXII
Ūsėnų DCCCCLXXIII
Ūsėnų DCCCCLXXIV
Ūsėnų DCCCCLXXV
Ūsėnų DCCCCLXXVI
Ūsėnų DCCCCLXXVII
Ūsėnų DCCCCLXXVIII
Ūsėnų DCCCCLXXIX
Ūsėnų DCCCCLXXX
Ūsėnų DCCCCLXXXI
Ūsėnų DCCCCLXXXII
Ūsėnų DCCCCLXXXIII
Ūsėnų DCCCCLXXXIV
Ūsėnų DCCCCLXXXV
Ūsėnų DCCCCLXXXVI
Ūsėnų DCCCCLXXXVII
Ūsėnų DCCCCLXXXVIII
Ūsėnų DCCCCLXXXIX
Ūsėnų DCCCCXC
Ūsėnų DCCCCXCI
Ūsėnų DCCCCXCII
Ūsėnų DCCCCXCIII
Ūsėnų DCCCCXCIV
Ūsėnų DCCCCXCV
Ūsėnų DCCCCXCVI
Ūsėnų DCCCCXCVII
Ūsėnų DCCCCXCVIII
Ūsėnų DCCCCXCIX
Ūsėnų DCCCCC
Ūsėnų DCCCCCI
Ūsėnų DCCCCCII
Ūsėnų DCCCCCIII
Ūsėnų DCCCCCIV
Ūsėnų DCCCCCV
Ūsėnų DCCCCCVI
Ūsėnų DCCCCCVII
Ūsėnų DCCCCCVIII
Ūsėnų DCCCCCIX
Ūsėnų DCCCCCX
Ūsėnų DCCCCCXI
Ūsėnų DCCCCCXII
Ūsėnų DCCCCCXIII
Ūsėnų DCCCCCXIV
Ūsėnų DCCCCCXV
Ūsėnų DCCCCCXVI
Ūsėnų DCCCCCXVII
Ūsėnų DCCCCCXVIII
Ūsėnų DCCCCCXIX
Ūsėnų DCCCCCXX
Ūsėnų DCCCCCXXI
Ūsėnų DCCCCCXXII
Ūsėnų DCCCCCXXIII
Ūsėnų DCCCCCXXIV
Ūsėnų DCCCCCXXV
Ūsėnų DCCCCCXXVI
Ūsėnų DCCCCCXXVII
Ūsėnų DCCCCCXXVIII
Ūsėnų DCCCCCXXIX
Ūsėnų DCCCCCXXX
Ūsėnų DCCCCCXXXI
Ūsėnų DCCCCCXXXII
Ūsėnų DCCCCCXXXIII
Ūsėnų DCCCCCXXXIV
Ūsėnų DCCCCCXXXV
Ūsėnų DCCCCCXXXVI
Ūsėnų DCCCCCXXXVII
Ūsėnų DCCCCCXXXVIII
Ūsėnų DCCCCCXXXIX
Ūsėnų DCCCCCXL
Ūsėnų DCCCCCXLI
Ūsėnų DCCCCCXLII
Ūsėnų DCCCCCXLIII
Ūsėnų DCCCCCXLIV
Ūsėnų DCCCCCXLV
Ūsėnų DCCCCCXLVI
Ūsėnų DCCCCCXLVII
Ūsėnų DCCCCCXLVIII
Ūsėnų DCCCCCXLIX
Ūsėnų DCCCCCL
Ūsėnų DCCCCCLI
Ūsėnų DCCCCCLII
Ūsėnų DCCCCCLIII
Ūsėnų DCCCCCLIV
Ūsėnų DCCCCCLV
Ūsėnų DCCCCCLVI
Ūsėnų DCCCCCLVII
Ūsėnų DCCCCCLVIII
Ūsėnų DCCCCCLIX
Ūsėnų DCCCCCLX
Ūsėnų DCCCCCLXI
Ūsėnų DCCCCCLXII
Ūsėnų DCCCCCLXIII
Ūsėnų DCCCCCLXIV
Ūsėnų DCCCCCLXV
Ūsėnų DCCCCCLXVI
Ūsėnų DCCCCCLXVII
Ūsėnų DCCCCCLXVIII
Ūsėnų DCCCCCLXIX
Ūsėnų DCCCCCLXX
Ūsėnų DCCCCCLXXI
Ūsėnų DCCCCCLXXII
Ūsėnų DCCCCCLXXIII
Ūsėnų DCCCCCLXXIV
Ūsėnų DCCCCCLXXV
Ūsėnų DCCCCCLXXVI
Ūsėnų DCCCCCLXXVII
Ūsėnų DCCCCCLXXVIII
Ūsėnų DCCCCCLXXIX
Ūsėnų DCCCCCLXXX
Ūsėnų DCCCCCLXXXI
Ūsėnų DCCCCCLXXXII
Ūsėnų DCCCCCLXXXIII
Ūsėnų DCCCCCLXXXIV
Ūsėnų DCCCCCLXXXV
Ūsėnų DCCCCCLXXXVI
Ūsėnų DCCCCCLXXXVII
Ūsėnų DCCCCCLXXXVIII
Ūsėnų DCCCCCLXXXIX
Ūsėnų DCCCCCXC
Ūsėnų DCCCCCXCI
Ūsėnų DCCCCCXCII
Ūsėnų DCCCCCXCIII
Ūsėnų DCCCCCXCIV
Ūsėnų DCCCCCXCV

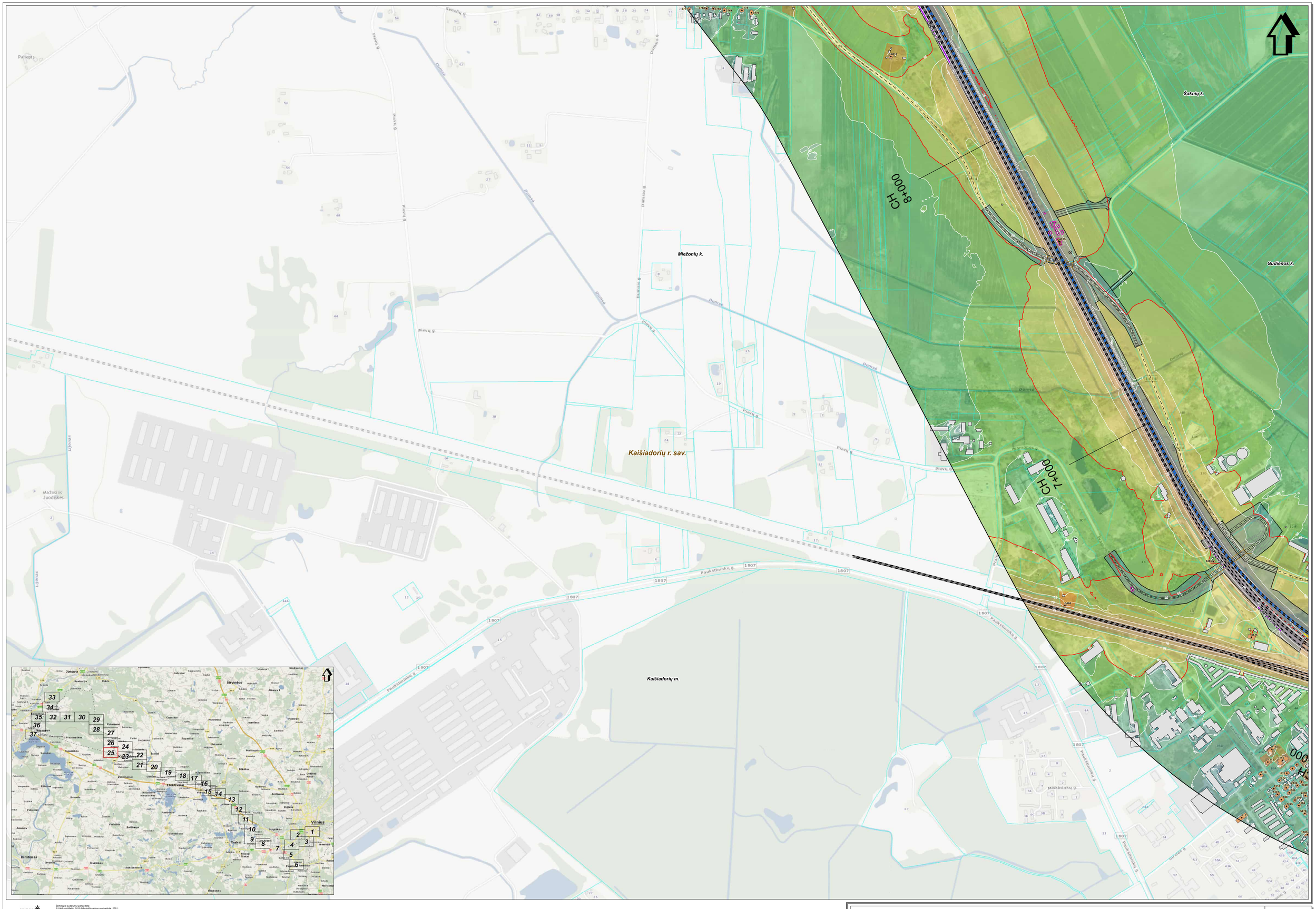

SWECO
© UAB "Sweco Lietuva", 2024
Ozo g. 10A, LT-08200 Vilnius
Tel. (8 5) 262 2021
www.sweco.lt

Žemėlapio sudėtinių ženklinimo:
© UAB Hnit-Baltic, 2010 Sėkmėlėlių rajono savivaldybė, 2001.
© IV Pieniečio planas, 2000 © IV Vilnius planas, 2001 LTDM30000 V
© Nacionalinė žemės tarnyba prie ŽŪM, 1998-2010 ORTOLT
© Nacionalinė žemės tarnyba prie ŽŪM, 2005-2011 Aitvaras ir gatvių duomenys.
© VI Regėlių Centras, 2011 Lietuvos Respublikos saugomų teritorijų valstybės kadastro duomenys.
© Valstybinė saugomų teritorijų tarnyba prie Aplinkos ministerijos, 2008

Mastelis 1:5000
50 0 50 100 metrų

Projekto "Rail Baltica" geležinkelio linijos Kaunas - Vilnius susisiekimo komunikacijų inžinerinės infrastruktūros vystymo planas ir poveikio aplinkai vertinimas.
Planuojamos situacijos (2056 m.) geležinkelio transporto sukeliamo triukšmo sklaidos modeliavimo rezultatų schema įvertinus triukšmo mažinimo priemones (Lnaktis).

Lapas Nr. 25

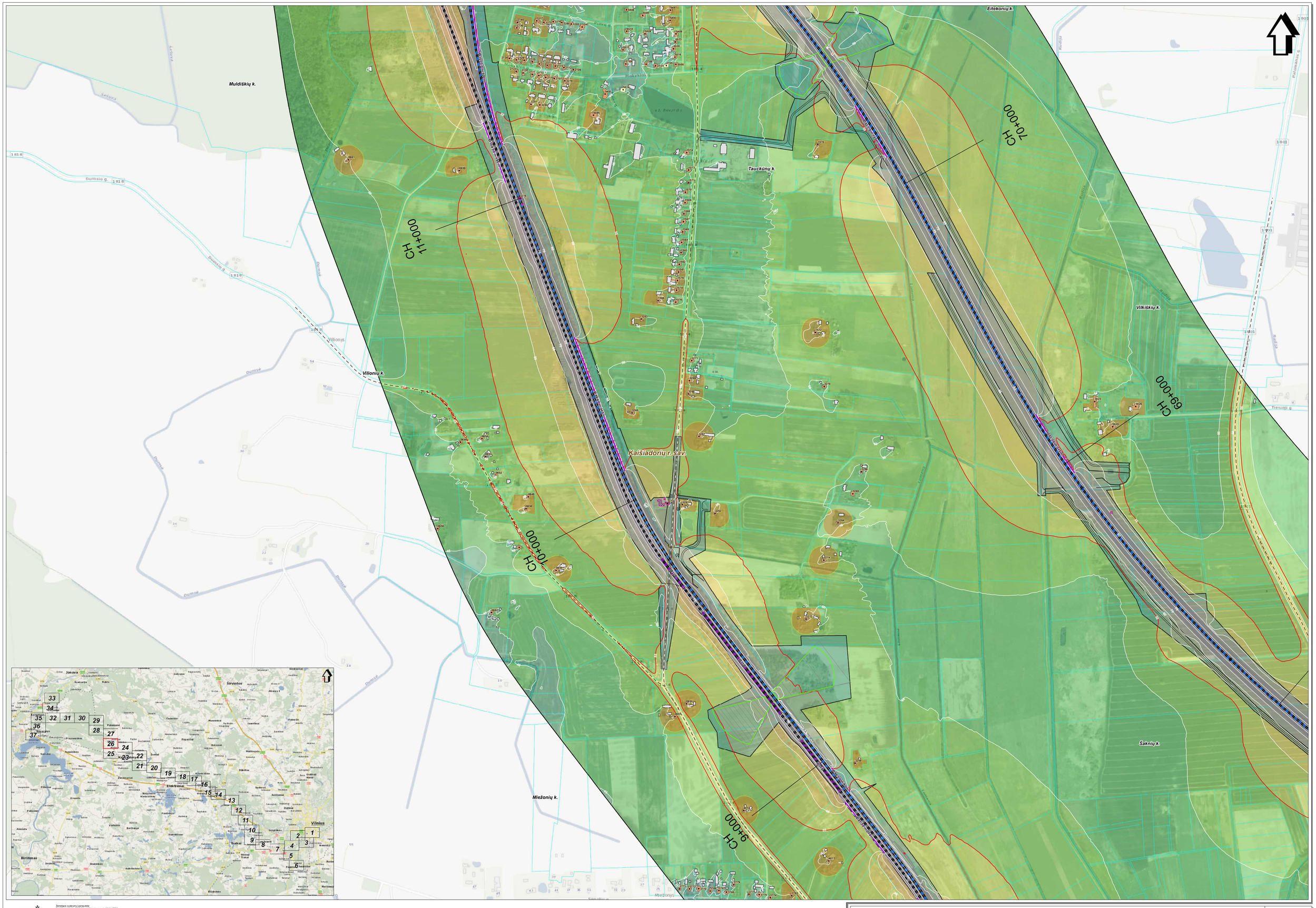
Muldiškių k.
Eitekonių k.
Tauckūnų k.
Vilkiškių k.
Kaišiadorių r. sav.
Miežonių k.
Šaknių k.
Viliony
Vilionių k.
Dumsė
Dumsių g.
Kalviškės
Kaišiadorys-Klaipėda
Kaišiadorys-Šeštokai
Kaišiadorys-Vilnius
Kaišiadorys-Kybartai
Kaišiadorys-Radviliškis
Kaišiadorys-Kaunas
Kaišiadorys-Marijampolė

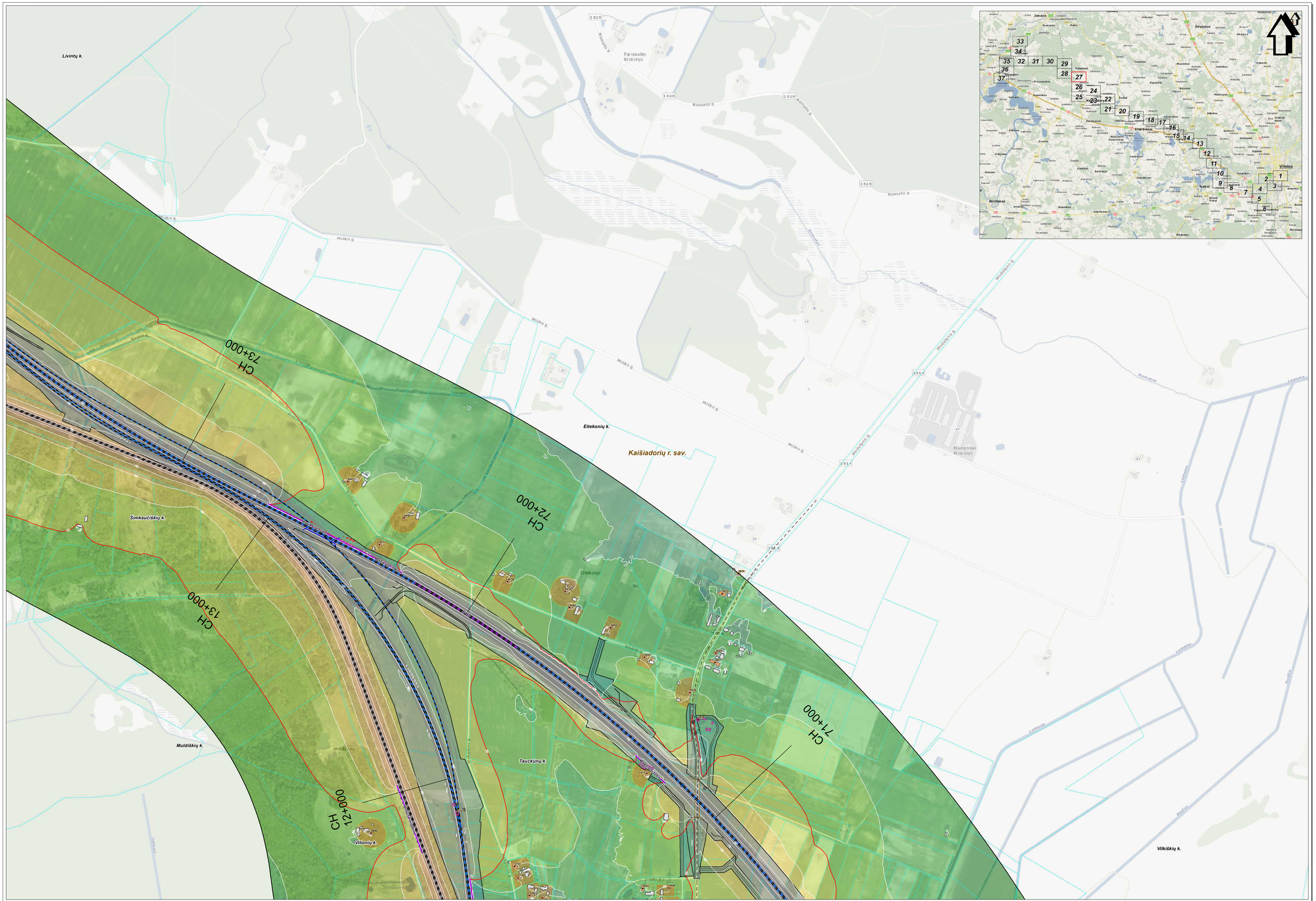

Žemėlapio autoriumui priklausytina:
© UAB Hnit-Baltic, 2010 Geografinių rajonų savivaldybės, 2001.
© Europos bendrijų oficialiųjų leidinių biuras, 1995 'EUROSTAT GISCO'
© Žymėjimai ir ženklai žemėlapiuose ir ŽŪM, 1998-2000,2007-10,2011.
© Nacionalinė žemės tarnyba prie ŽŪM, 2000-2011.Adresų ir gatvių duomenys.
© VĮ Registrų Centras, 2011.Lietuvos Respublikos savigynų ribų valdybos kadastro duomenys.
© Valstybinė saugomų teritorijų tarnyba prie Aplinkos ministerijos, 2008

SWECO
© UAB "Eneco Lietuva", 2024
Ozo g. 12A, LT-08200 Vilnius
Tel. (8 5) 232 2021
www.sweco.lt

Mastelis 1:5000
50 0 50 100 metrų

Projekto "Rail Baltica" geležinkelio linijos Kaunas - Vilnius susisiekimo komunikacijų inžinerinės infrastruktūros vystymo planas ir poveikio aplinkai vertinimas.
Planuojamos situacijos (2056 m.) geležinkelio transporto sukeliamo triukšmo sklaidos modeliavimo rezultatų schema įvertinus triukšmo mažinimo priemones (Lnaktis).

Lapas Nr. 27

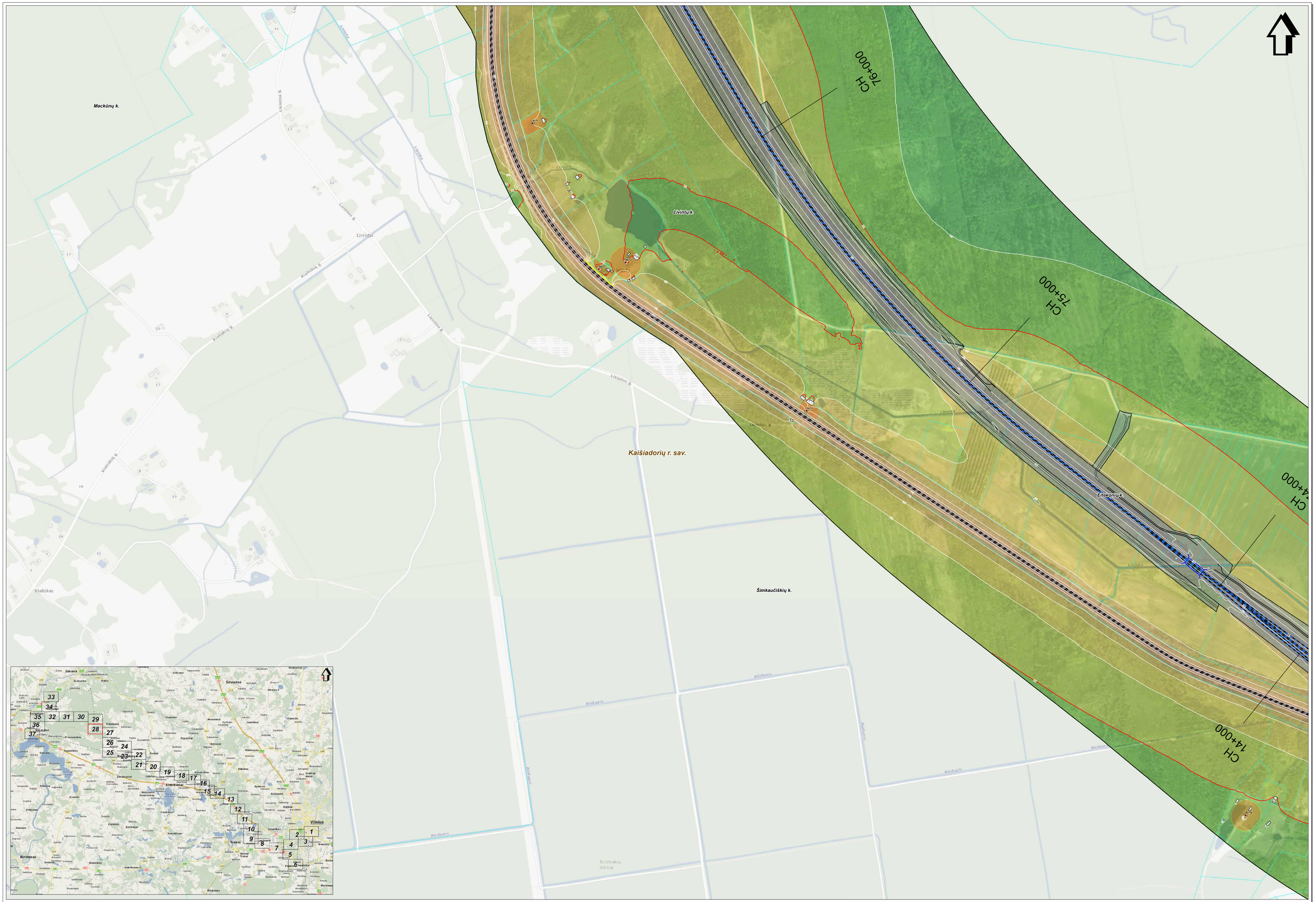

SWECO
© UAB "Sweco Lietuva", 2024
Ozo g. 13A, LT-08200 Vilnius
Tel. (8 5) 252 2021
www.sweco.lt

Žemėlapio sudėtyjmui panaudoti:
© UAB Intelligent Maps, 2024; Kaišiadorių rajono savivaldybė, 2021;
© SI Panevėžio planas, 2000; © Vilniaus planas, 2001; LTDM30000-V
© Nacionalinė žemės tarnyba pre ŽUM, 1998-2005;DRT/ULT
© Nacionalinė žemės tarnyba pre ŽUM, 2006-2011; Lietuvos ir gatvių duomenys
© VJ Regiony Centras, 2011; Lietuvos Respublikos saugomų teritorijų valstybės kadastro duomenys,
© Valstybinė saugomų teritorijų tarnyba pre Aplinkos ministerijos, 2008

Mastelis 1:5000
50 0 50 100 metrų

Projekto "Rail Baltica" geležinkelio linijos Kaunas - Vilnius susisiekimo komunikacijų inžinerinės infrastruktūros vystymo planas ir poveikio aplinkai vertinimas.
Planuojamos situacijos (2056 m.) geležinkelio transporto sukeliamo triukšmo sklaidos modeliavimo rezultatų schema įvertinus triukšmo mažinimo priemones (Lnaktis).

Lapas Nr. 28

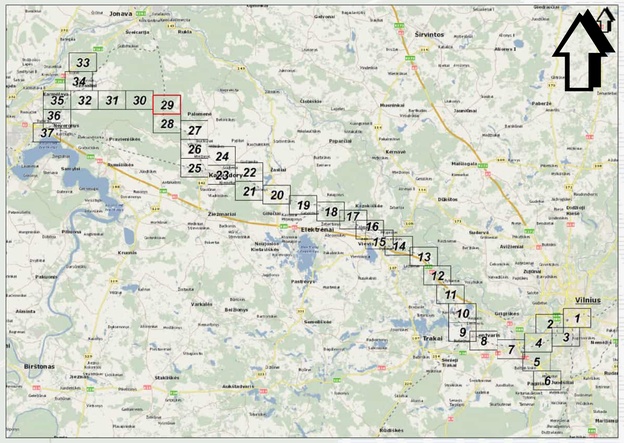

CH 79+000

CH 78+000

CH 77+000

Mačkūnų k.

Kaišiadorių r. sav.

Livintų k.

Romato durpynas

Žeimena

Žeimena

Žeimena

Projekto "Rail Baltica" geležinkelio linijos Kaunas - Vilnius susisiekimo komunikacijų inžinerinės infrastruktūros vystymo planas ir poveikio aplinkai vertinimas. Planuojamos situacijos (2056 m.) geležinkelio transporto sukeliamo triukšmo sklaidos modeliavimo rezultatų schema įvertinus triukšmo mažinimo priemones (L.maktis).

Lapas Nr. 30

Mastelis 1:5000

50 0 50 100 metrų

SWECO

Užsakovas: Lietuvos geležinkeliai, 2001-
Užsakovo atstovas: Rimvydas Vaitkus, 2001-
Užsakovo atstovas (projektui) Rail Baltica: Justinas Kondrotas, 2018-2019; Ieva Kuzmickaitė, 2019-2021; Arnas Lipnickas, 2021-2022

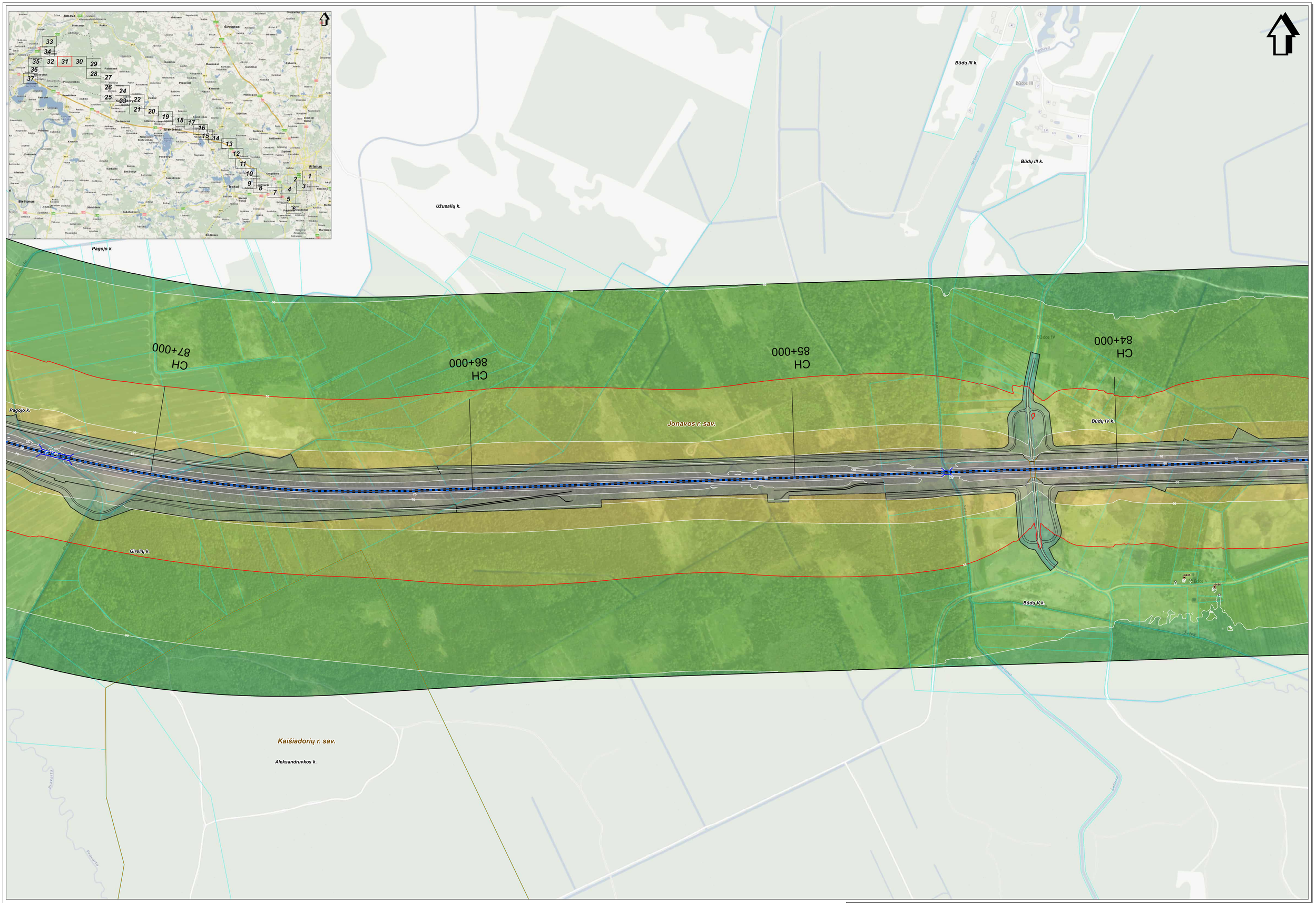

SWECO
© Lietuvos Tekstos Lietuva 2004
Oslo g. 12A, LT-08200 Vilnius
Tel. (8 5) 242 2021
www.sweco.lt

Žemėlapio sudėtymui panaudotė:
© Lietuvos Kaišiadorių rajono savivaldybė, 2001
© ZI Parametrės planas, 2000 © Vilniaus planas, 2001 LT2DK30000-V
© Nacionalinė žemės tarnyba pre ŽŪM, 1998-2003 CHT10LT
© Nacionalinė žemės tarnyba pre ŽŪM, 2006-2011 Aktinių ir gelvių duomenys
© VJ Regėsių Centras, 2011 Lietuvos Respublikos saugomų teritorijų valstybės kadastro duomenys.
© Valstybinė saugomų teritorijų tarnyba pre Aplinkos ministerijos, 2008

Mastelis 1:5000
50 0 50 100 metrų

Projekto "Rail Baltica" geležinkelio linijos Kaunas - Vilnius susisiekimo komunikacijų inžinerinės infrastruktūros vystymo planas ir poveikio aplinkai vertinimas.
Planuojamos situacijos (2056 m.) geležinkelio transporto sukeliamo triukšmo sklaidos modeliavimo rezultatų schema įvertinus triukšmo mažinimo priemones (Lnaktis).

Lapas Nr. 31

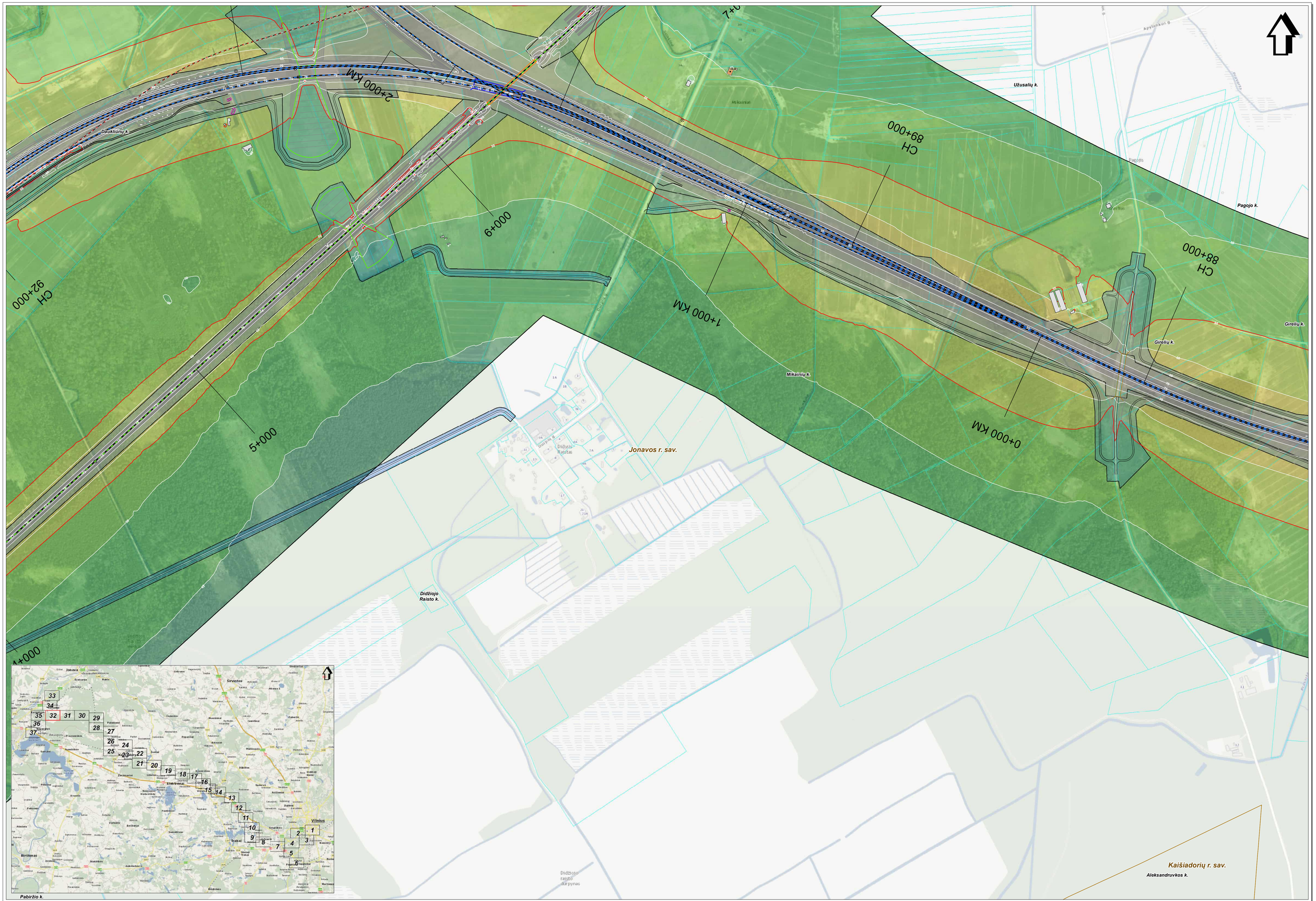

SWECO
© UAB "Sweco Lietuva", 2024
Otto g. 13A, LT-08200 Vilnius
Tel. (5 5) 262 2921
www.sweco.lt

Žemėlapio sudėtyvinė žemėvaizdis:
© UAB Nacionalinė žemės tarnyba prie ŽŪM, 1998-2005 DIFTIS.T
© Nacionalinė žemės tarnyba prie ŽŪM, 2006-2011 Atlasų ir gatvių duomenys.
© VJ Regiotis Centras, 2011 Lietuvos Respublikos saugomų teritorijų vaizdinės kadastro duomenys.
© Valstybinė saugomų teritorijų tarnyba prie Aplinkos ministerijos, 2008

Mastelis 1:5000
50 0 50 100 metrų

Projekto "Rail Baltica" geležinkelio linijos Kaunas - Vilnius susisiekimo komunikacijų inžinerinės infrastruktūros vystymo planas ir poveikio aplinkai vertinimas.
Planuojamos situacijos (2056 m.) geležinkelio transporto sukeliamo triukšmo sklaidos modeliavimo rezultatų schema įvertinus triukšmo mažinimo priemones (Lnaktis).

Lapas Nr. 32

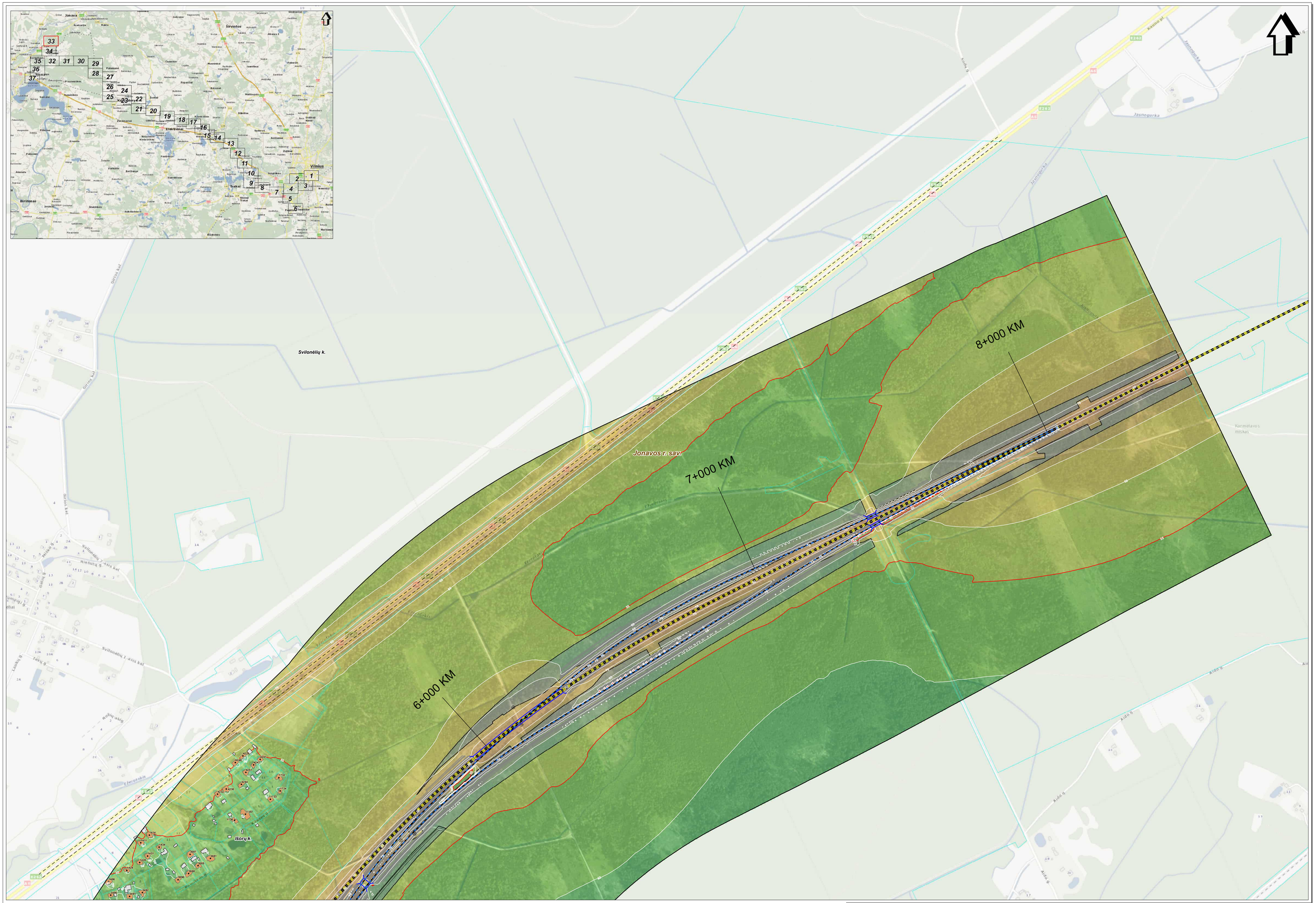

SWECO
© UAB "Sweco Lietuva", 2024
Otto g. 1/4, LT-08200 Vilnius
Tel. (8 5) 262 2021
www.sweco.lt

Žemėlapio sudėtinimui panaudotas:
© UAB Intelbelt, 2010 Šalyvaikių vaizno sevinaitėjė, 2001.
© SI Panevėžio planas, 2005 © Vilniaus planas, 2001 LTDBK30000 V
© Nacionalinė žemės tarnyba prie ŽŪM, 1996-2005 CHT 10.7
© Nacionalinė žemės tarnyba prie ŽŪM, 2005-2011 Aitinių ir gatvių duomenys.
© VJ Regionų Centras, 2011 Lietuvos Respublikos saugomų teritorijų valstybės kadastro duomenys.
© Valstybinė saugomų teritorijų tarnyba prie Aplinkos ministerijos, 2008

Mastelis 1:5000

50 0 50 100 metrų

Projekto "Rail Baltica" geležinkelio linijos Kaunas - Vilnius susisiekimo komunikacijų inžinerinės infrastruktūros vystymo planas ir poveikio aplinkai vertinimas.
Planuojamos situacijos (2056 m.) geležinkelio transporto sukeliamo triukšmo sklaidos modeliavimo rezultatų schema įvertinus triukšmo mažinimo priemones (Lnaktis).

Lapas Nr. 33

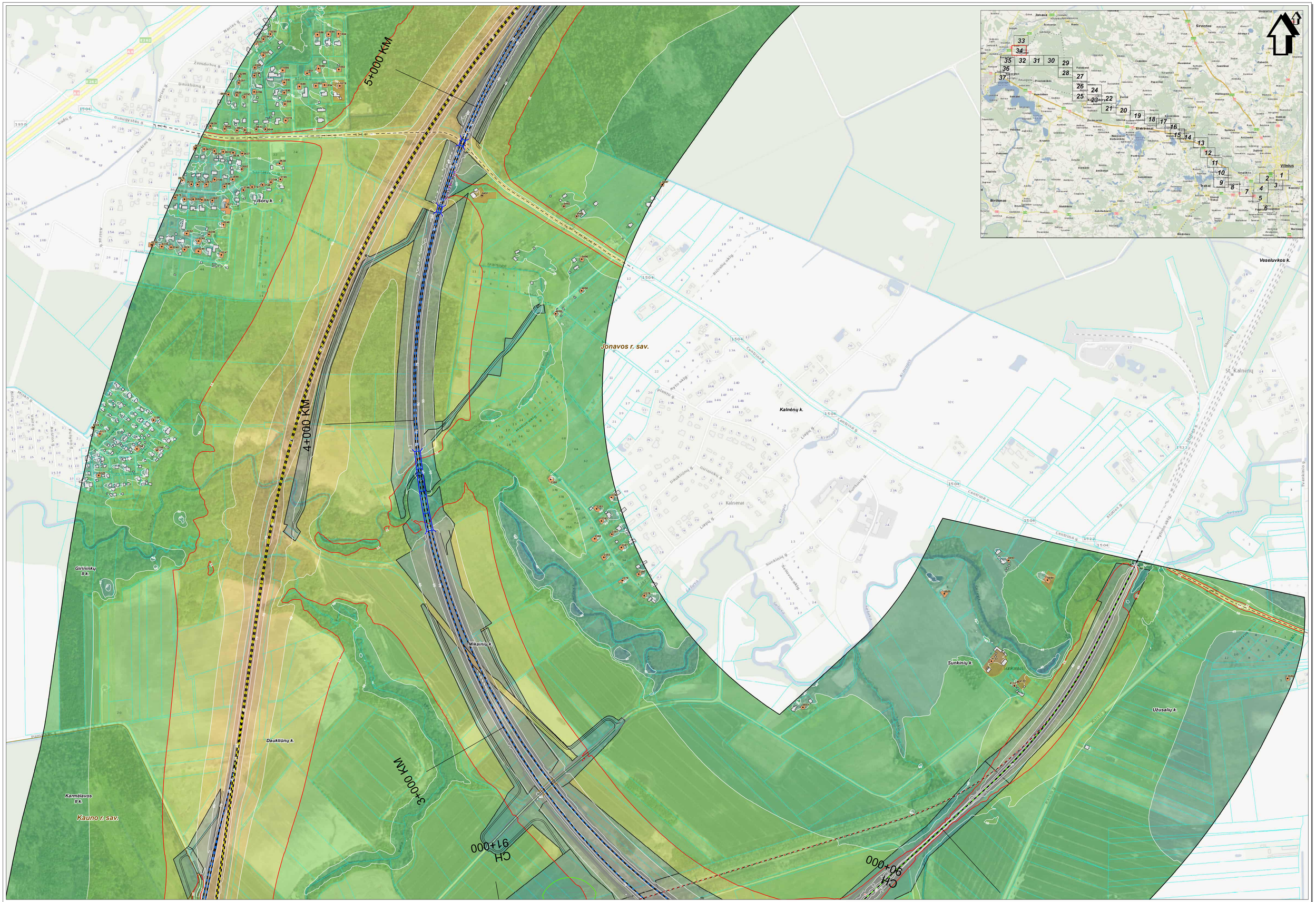

SWECO
© UAB "Sweco Lietuva", 2024
Otto g. 12A, LT-08200 Vilnius
Tel. (5) 212 2621
www.sweco.lt

Žemėlapio sudėtinimui pasiaudota:
© UAB mindžiūnas, 2010; Šiaurėjūlių rajono savivaldybė, 2001;
© Ūkinėmėlio planas, 2010; © Ūkinėmėlio planas, 2001; ZDIN 50000 V
© Nacionalinė žemės tarnyba prie ŽŪM, 1998-2005 ORTULT
© Nacionalinė žemės tarnyba prie ŽŪM, 2008-2011 Aitvaras ir gatvių duomenys.
© VJ Regiūnų Centras, 2011; Lietuvos Respublikos saugomų teritorijų valstybės kadastro duomenys.
© Valstybinė saugomų teritorijų tarnyba prie Aplinkos ministerijos, 2008

Projekto "Rail Baltica" geležinkelio linijos Kaunas - Vilnius susisiekimo komunikacijų inžinerinės infrastruktūros vystymo planas ir poveikio aplinkai vertinimas.
Planuojamos situacijos (2056 m.) geležinkelio transporto sukeliamo triukšmo sklaidos modeliavimo rezultatų schema įvertinus triukšmo mažinimo priemones (Lnaktis).

Lapas Nr. 34



SWECO
© UAB "Sweco Lietuva", 2024
Oslo g. 12A, LT-08200 Vilnius
Tel. (5 1) 252 2621
www.sweco.lt

Žemėlapio sudarymui panaudota:
© UAB Inst.Baltic, 2010 Gatvėlėlių vaizdo servisėlyje, 2001
© Ūkinės paskirties, 2010 Ūkinės paskirties, 2001 LTD5K30000-V
© Nacionalinė žemės tarnyba pre ZŪM, 1998-2005 ORTOLT
© Nacionalinė žemės tarnyba pre ZŪM, 2005-2011 Atlasų ir gatvių duomenys.
© VJ Regiony Centras, 2011 Lietuvos Respublikos saugomų teritorijų valdybės kadastro duomenys.
© Valdybinė saugomų teritorijų tarnyba pre Aplinkos ministerijos, 2008

Projekto "Rail Baltica" geležinkelio linijos Kaunas - Vilnius susisiekimo komunikacijų inžinerinės infrastruktūros vystymo planas ir poveikio aplinkai vertinimas.
Planuojamos situacijos (2056 m.) geležinkelio transporto sukeliamo triukšmo sklaidos modeliavimo rezultatų schema įvertinus triukšmo mažinimo priemones (Lnaktis).

Lapas Nr. 35

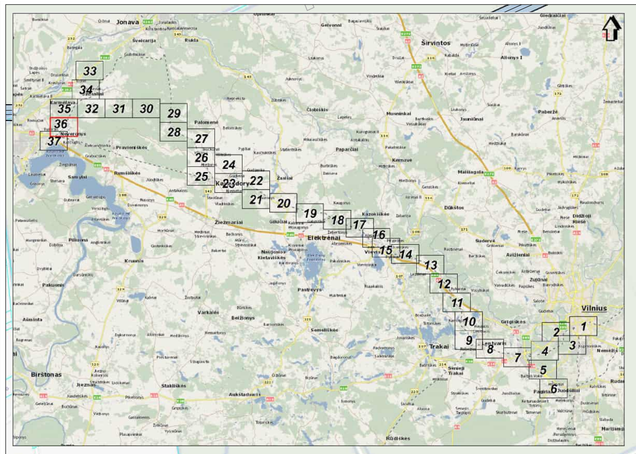

CH 94+731

4+000

3+000

2+000

1+000

0+000

6+000

7+000

Jonavos r. sav.

Pabiržio k.

Jonavos r. sav.

Pabiržio k.

Didžiojo Raisto k.

Sergeičikų II k.

Kauno r. sav.

Pabiržio k.

Martinavos k.

Neveronių k.

Pastatas griaunamas kitu projektu

Kauno m. sav.

Kauno m.

Kaišiadorių r. sav.

Neveroniu II tvenkinys

Neveroniu I tvenkinys

Krasto g.

Tvenkinio g.

Slėnio g.

Alksnių g.

Eglių g.

Pievų g.

Alyvų g.

Akacijų g.

Daugėlių g.

Kertupio g.

Gluosnių g.

Kriaunų g.

Sergeičiku g.

Martinavos g.

Kartūnava

Viešia

Kriaunė

Žemėlapio autoriniu pareiškėjo:
© UAB "Infrastruktūros projektų grupė", 2001
© DJ Planavimo planas, 2000/3 DJ Vilniaus planas, 2001/1TDM/30000-V
© Klaipėdos miesto žemės tarnyba prie ŽŪM, 1996-2003 CAT100.7
© Lietuvos automobilių kelių direkcija prie LR SM, 2007 Kelių ir gatvių duomenys.
© VĮ Registrų Centras, 2017 Lietuvos Respublikos savivaldybių, seniūnijų ir gyvenamųjų vietovių ribų duomenys.
© Valstybinė saugomų teritorijų tarnyba prie Aplinkos ministerijos, 2008

SWECO
SWECO Nordic Lithuania, 2004
Čiurlionio g. 12A, LT-03100 Vilnius
Tel. (8 5) 262 2621
www.sweco.lt

Mastelis 1:5000
50 0 50 100 metrų

Projekto "Rail Baltica" geležinkelio linijos Kaunas - Vilnius susisiekimo komunikacijų inžinerinės infrastruktūros vystymo planas ir poveikio aplinkai vertinimas.
Planuojamos situacijos (2056 m.) geležinkelio transporto sukeliamo triukšmo sklaidos modeliavimo rezultatų schema įvertinus triukšmo mažinimo priemones (Lnaktis).

Lapas Nr. 36



SWECO
© UAB "Sweco Lietuva", 2024
Oslo g. 12A, LT-08200 Vilnius
Tel. (8 5) 262 2621
www.sweco.lt

Žemėlapio sudėtymui pėrsaudotė:
© UAB mindžiedis, 2010; Šiaurėdžių rajono savivaldybė, 2001;
© ŽI Plamėdžio ir ūkio, 2000; © ŽI Vilnius ir ūkio, 2001; ŽI ŽIDEKSIKOOD V
© Nacionalinė žemės tarnyba prie ŽŪM, 1998-2005; ORT10LT
© Nacionalinė žemės tarnyba prie ŽŪM, 2005-2011; Atlėnų r. gatvių duomenys.
© VJ Regėtų Centras, 2011; Lietuvos Respublikos saugomų teritorijų valstybės kadastro duomenys.
© Valstybinė saugomų teritorijų tarnyba prie Aplinkos ministerijos, 2008

Mastelis 1:5000
50 0 50 100 metrų

Projekto "Rail Baltica" geležinkelio linijos Kaunas - Vilnius susisiekimo komunikacijų inžinerinės infrastruktūros vystymo planas ir poveikio aplinkai vertinimas.
Planuojamos situacijos (2056 m.) geležinkelio transporto sukeliamo triukšmo sklaidos modeliavimo rezultatų schema įvertinus triukšmo mažinimo priemones (Lnaktis).

Lapas Nr. 37

GRAFINIS PRIEDAS NR. 12.32

Planuojama 2056 m. situacija įvertinus foninius triukšmo šaltinius ir triukšmo mažinimo priemones: Ldvn

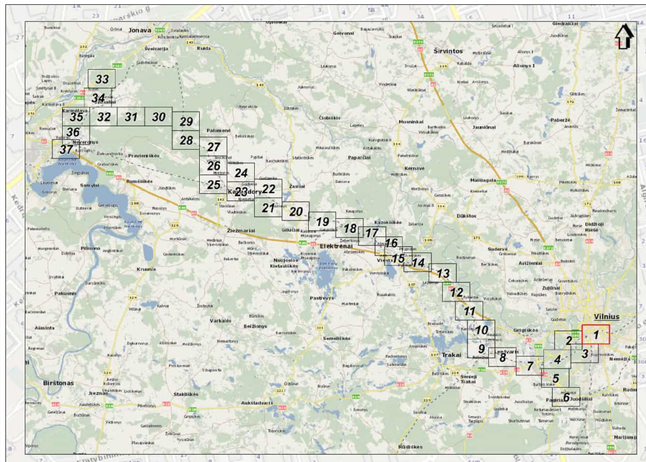

CH 0+000
CH 1+000
CH 2+000
Vilniaus m. sav.
Vilniaus m.
Naujoliekai
Rasų kolonija
Rasos
Liepkalnis
Lazdynėliai
Bezdiškės
Paupys
Aukštaičių g
Kauno g
Subačiaus g
Drujos g
Pelesos g
Kapsų g
Jotvingių g
Žirnių g
Liepkalnio g
Rasų g
Ribiškių Didžioji g
Birbynių g
Dzūkų g
Dalgio g
Ilgalaukio g
Lamo kalnas
Rasų kapinės
Liepkalnio ev. Eufrosinijos stačiatikių kapinės
Vilniaus tak.
Geležinė g.
Ramybės g.
Palaitės g.
Tarptautinio g.
Tauro g.
Tvirtovės al.
Kalvarijų g.
Kareivinių g.
Šaltinių g.
Aukštaičių g.
Paupio g.
Paplaujos g.
Manufaktūros g.
Sakalų g.
Kriaunų g.
Medinių g.
Paliesiaus g.
Baltasis g.
Ramybės g.
Kalnėnų g.
Vaivorykštės g.
Ramybės g.
Kalnėnų g.
Vaivorykštės g.
Kalnėnų g.
Vaivorykštės g.
Kalnėnų g.
Vaivorykšt

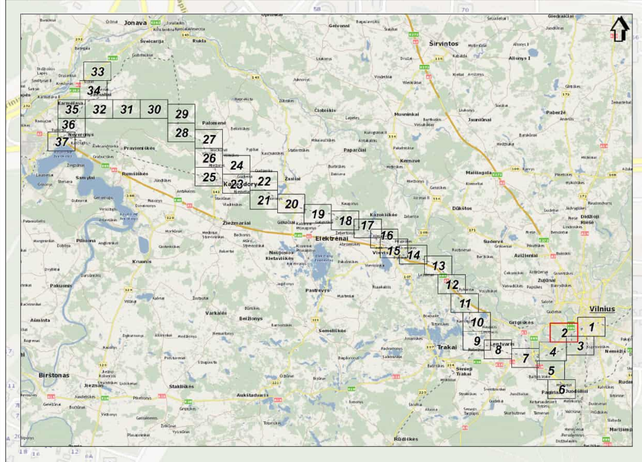



Vilniaus m.

Vilniaus m. sav.

Lazdynėliai

Bukčiai

Oslo g.
Laisvės pr.
Tūkstantmečio g.
Siltnamių g.
Elektrinės g.
Eigulių g.
Geležinio Vilko g.
Savanorių pr.
Girraitės g.
Slaito g.
Vandentiekio g.
Rukų g.
Bukčių g.
Ungurių g.
Vėgėlių g.
Jankiškių g.
Užupio g.
Liepkalnio g.
Kalvių g.
Rasų g.
Nemunėlio g.
Neris

Žemėlapio autorinių paneuotės:
© UAB Hnit-Baltic, 2010 Geruosiuų rajono savivaldybė, 2001;
© Dž Parei-ebbi planai, 2000 © Dž Vilnius planas, 2001,LTDK93000-V
© Nacionalinė žemės tarnyba prie ZŪM, 2009-2017 Ortofotas;
© Nacionalinė žemės tarnyba prie ZŪM, 2009-2017 Aiškiau ir geriau duomenys.
© VĮ Registrų Centras, 2017 Lietuvos Respublikos saugomų teritorijų valstybės kadastro duomenys.
© Valstybinė saugomų teritorijų tarnyba prie Aplinkos ministerijos, 2008

SWECO
© UAB "Sweco Lietuva" 2024
Ūkio g. 12A, LT-08200 Vilnius
Tel. (8 5) 262 2021
www.sweco.lt

Mastelis 1:5000
50 0 50 100 metrų

Projekto "Rail Baltica" geležinkelio linijos Kaunas - Vilnius susisiekimo komunikacijų inžinerinės infrastruktūros vystymo planas ir poveikio aplinkai vertinimas.
Planuojamos situacijos (2056 m.) geležinkelio transporto sukeliamo triukšmo sklaidos modeliavimo rezultatų schema įvertinus triukšmo mažinimo priemones (Ldvn).

Lapas Nr. 2

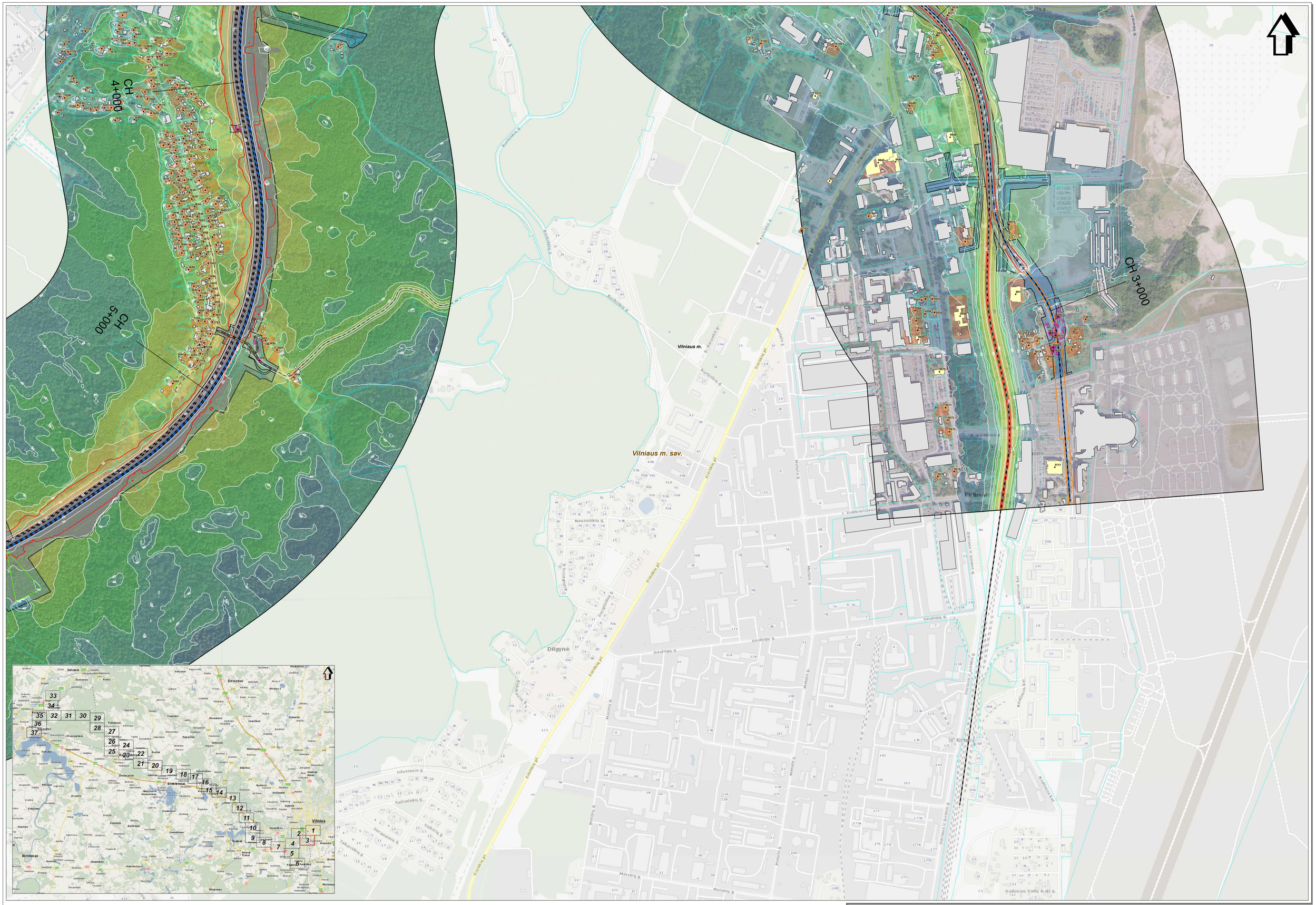

SWECO
© UAB "Sweco Lietuva", 2024
Olio g. 12A, LT-08200 Vilnius
Tel. (8 5) 262 2021
www.sweco.lt

Žemėlapio sudarymui panaudotas:
© UAB Kind Atlas, 2010 Sėkmėlėlių rajono savivaldybė, 2001;
© IZ Ekonomikos ir inovacijų ministerija, 2010 Ortofotos ir ortofotos, 2009 LT25SK30000-V
© Nacionalinė žemės tarnyba prie ŽŪM, 1998-2008 DRTTIŽ
© Nacionalinė žemės tarnyba prie ŽŪM, 2009-2011 Adresų ir gatvių duomenys,
© IZ Regėlių Centras, 2011 Lietuvos Respublikos saugomų teritorijų valdybės kadastro duomenys,
© Valstybinė saugomų teritorijų tarnyba prie Aplinkos ministerijos, 2008

Projekto "Rail Baltica" geležinkelio linijos Kaunas - Vilnius susisiekimo komunikacijų inžinerinės infrastruktūros vystymo planas ir poveikio aplinkai vertinimas.
Planuojamos situacijos (2056 m.) geležinkelio transporto sukeliamo triukšmo sklaidos modeliavimo rezultatų schema įvertinus triukšmo mažinimo priemones (Ldvn).

Lapas Nr. 3

Projekto "Rail Baltica" geležinkelio linijos Kaunas - Vilnius susisiekimo komunikacijų inžinerinės infrastruktūros vystymo planas ir poveikio aplinkai vertinimas.
Planuojamos situacijos (2056 m.) geležinkelio transporto sukeliamo triukšmo skaičiavimo rezultatų schema įvertinus triukšmo mažinimo priemones (Ldvn).

Lapas Nr. 4

Mastelis 1:5000

0 50 100 metų

SWECO
Darius Tamošiūnas
Tel. +370 5 2127 [illegible]
El. paštas darius.tamosiunas@sweco.lt
www.sweco.lt

Žymėjimai skirtingi priedėliuose
- Projektuojamas geležinkelio kelias (esamas)
- Projektuojamas keleivių traukinių kelias (esamas)
- Projektuojamas keleivių traukinių kelias (esamas)
- Projektuojamas keleivių traukinių



SWECO
© UAB "Sweco Lietuva", 2024
Ofer.g. 16, LT-01202 Vilnius
Tel. (8 5) 262 2921
www.sweco.lt

Žemėlapio sudarymui panaudota:
© UAB "Nacionalinė žemės tarnyba" viešoji įstaiga, 2001;
© IZ Parkavimo planas, 2000 ©; IZ Užstato planas, 2001,LT0PK300000-V
© Nacionalinė žemės tarnyba prie ŽŪM, 1996-2005;ORTHOLT
© Nacionalinė žemės tarnyba prie ŽŪM, 2005-2011 Aitvaras ir dalinis duomenys.
© VŽ Regiplan Centras, 2011,Aukščio žlugdymo žemėlapis, vandens kadastro duomenys.
© Valstybinė saugomų teritorijų tarnyba prie Aplinkos ministerijos, 2008

Mastelis 1:5000
50 0 50 100 metrų

Projekto "Rail Baltica" geležinkelio linijos Kaunas - Vilnius susisiekimo komunikacijų inžinerinės infrastruktūros vystymo planas ir poveikio aplinkai vertinimas.
Planuojamos situacijos (2056 m.) geležinkelio transporto sukeliamo triukšmo skaidos modeliavimo rezultatų schema įvertinus triukšmo mažinimo priemones (I.dvn).

Lapas Nr. 5



SWECO
© UAB "Sweco Lietuva", 2024
Gen. Žemaičio g. 16, Vilnius
Tel. (8 5) 262 2021
www.sweco.lt

Žemėlapio autoriumi pareiškia:
© Lietuvos Respublikos valstybinių sienų ruožo ženklinimas, 2001;
© SC Planvedita planas, 2000 m. © Vilniaus planas, 2001,LT0SK50000-V
© Nacionalinė žemės tarnyba prie ŽŪM, 1998-2005,ORT10LT
© Nacionalinė žemės tarnyba prie ŽŪM, 2006-2007 ortofoto duomenys.
© VĮ Registrų Centras, 2017,Lietuvos Respublikos sausumų teritorijų valstybės kadastro duomenys.
© Valstybinės saugomų teritorijų tarnyba prie Aplinkos ministerijos, 2008

Mastelis 1:5000
50 0 50 100 metrų

Projekto "Rail Baltica" geležinkelio linijos Kaunas - Vilnius susisiekimo komunikacijų inžinerinės infrastruktūros vystymo planas ir poveikio aplinkai vertinimas.
Planuojamos situacijos (2056 m.) geležinkelio transporto sukeliamo triukšmo sklaidos modeliavimo rezultatų schema įvertinus triukšmo mažinimo priemones (Ldvn).

Lapas Nr. 6



SWECO
© UAB "Sweco Lietuva", 2024
Obr. g. 124, LT-08200 Vilnius
Tel. (5 1) 262 2021
www.sweco.lt

Žemėlapio sudarymui panaudota:
© UAB Nevėžis Kaunas, 2001; Sąsiedinių rėpino sanvietėlės, 2001;
© SE Parametrė planas, 2000; © SE Vilniaus planas, 2001; LT2SK10000-V
© Nacionalinė žemės tarnyba pre ŽŪM, 1998-2000; ORTTOLT
© Nacionalinė žemės tarnyba pre ŽŪM, 2000-2001; Ortofoto ir gatvių duomenys.
© SE Regiony Centras, 2011; Lietuvos Respublikos saugomų teritorijų valstybės kadastrė duomenys.
© Valstybinė saugomų teritorijų tarnyba pre Aplinkos ministerijos, 2008

Projekto "Rail Baltica" geležinkelio linijos Kaunas - Vilnius susisiekimo komunikacijų inžinerinės infrastruktūros vystymo planas ir poveikio aplinkai vertinimas.
Planuojamos situacijos (2056 m.) geležinkelio transporto sukeliamo triukšmo sklaidos modeliavimo rezultatų schema įvertinus triukšmo mažinimo priemones (Ldvn).

Lapas Nr. 7



SWECO
© UAB "Sweco Lietuva", 2024
Obr. g. 12A, LT-08200 Vilnius
Tel. (8 5) 262 2021
www.sweco.lt

Žemėlapio sudarymui panaudota:
© UAB Kaunas Sweco, 2010 Žemėlapio rėmo sanvestiškė, 2001;
© ID Panevėžio planas, 2000 © ID Vilniaus planas, 2001,LT2SK93000-V
© Nacionalinė žemės tarnyba pre ZUM, 1998-2000,DRT10LT
© Nacionalinė žemės tarnyba pre ZUM, 2000-2001 Ortofoto ir gatvių duomenys,
© ID Regėlių Centras, 2011,Lietuvos Respublikos saugomų teritorijų valstybės kadastro duomenys,
© Valstybinė saugomų teritorijų tarnyba pre Aplinkos ministerijos, 2008

Projekto "Rail Baltica" geležinkelio linijos Kaunas - Vilnius susisiekimo komunikacijų inžinerinės infrastruktūros vystymo planas ir poveikio aplinkai vertinimas.
Planuojamos situacijos (2056 m.) geležinkelio transporto sukeliamo triukšmo sklaidos modeliavimo rezultatų schema įvertinus triukšmo mažinimo priemones (Ldvn).

Lapas Nr. 8

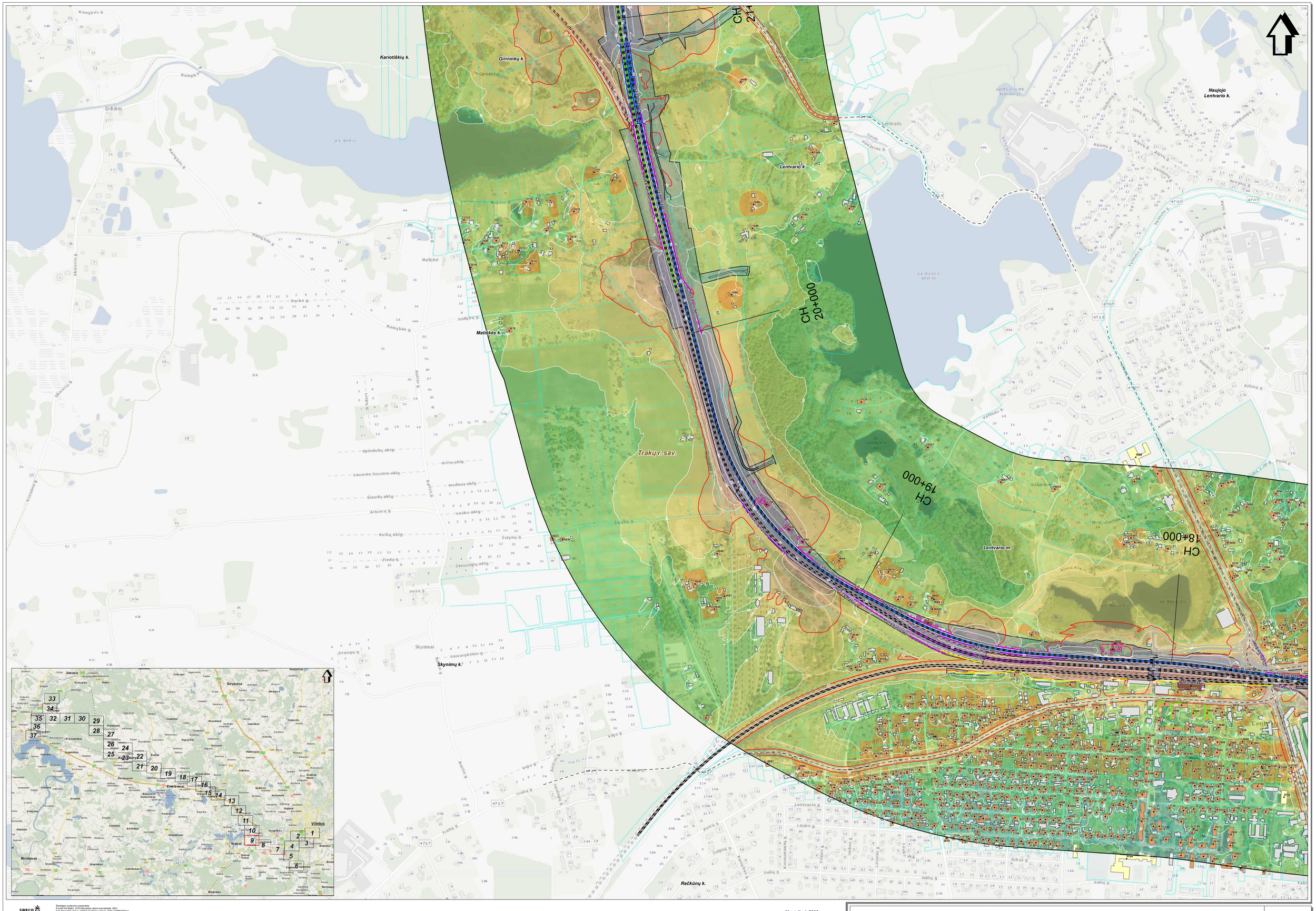
Kariotiškių k.
Girininkų k.
Girininkai
Matiškės k.
Skynimų k.
Trakų r. sav.
Lentvario k.
Naujojo Lentvario k.
Lentvaris
Lentvario m.
Račkūnų k.
Matiškė
Žvėrkės
Ežeras
Ežeras
Ežeras



SWECO
© UAB "Sweco Lietuva", 2024
Olio g. 12A, LT-08200 Vilnius
Tel. (5 1) 262 2021
www.sweco.lt

Žemėlapio sudarymui panaudota:
© UAB Hnit-Baltic, 2010 Gatvėlėlių vaizno savivaldybė, 2001;
© Ūkinės-buitinės paskirtos, 2010 © Ūkinės-buitinės, 2011 LT-08-03000-V
© Nacionalinė žemės tarnyba pre ZŪM, 1999-2000 ORTOLIT
© Nacionalinė žemės tarnyba pre ZŪM, 2000-2011 Aplinos ir gatvių duomenys,
© IZ Regalių Centras, 2011 Lietuvos Respublikos saugomų teritorijų valstybės kadastro duomenys,
© Valstybinė saugomų teritorijų tarnyba pre Aplinios ministerijos, 2008

Mastelis 1:5000
50 0 50 100 metrų

Projekto "Rail Baltica" geležinkelio linijos Kaunas - Vilnius susisiekimo komunikacijų inžinerinės infrastruktūros vystymo planas ir poveikio aplinkai vertinimas.
Planuojamos situacijos (2056 m.) geležinkelio transporto sukeliamo triukšmo sklaidos modeliavimo rezultatų schema įvertinus triukšmo mažinimo priemones (Ldvn).

Lapas Nr. 10



SWECO
© UAB "Sweco Lietuva", 2024
Ozo g. 12A, LT-08200 Vilnius
Tel. (8 5) 262 2021
www.sweco.lt

Žemėlapio autorystė ir panaudotis:
© UAB "Infostatyba", 21/12-GAV-projektų rajono žemėlapiai, 2021;
© Nacionalinė žemės tarnyba prie ŽŪM, 1998-2020,GRT/KK/30000-V
© Nacionalinė žemės tarnyba prie ŽŪM, 1998-2020,GRT/VŽ;
© Nacionalinė žemės tarnyba prie ŽŪM, 2000-2011,Adresų ir gatvių duomenys;
© VĮ Registrų Centras, 2017,Lietuvos Respublikos saugomų teritorijų valstybės kadastro duomenys;
© Valstybinė saugomų teritorijų tarnyba prie Aplinkos ministerijos, 2008

Mastelis 1:5000
50 0 50 100 metrų

Projekto "Rail Baltica" geležinkelio linijos Kaunas - Vilnius susisiekimo komunikacijų inžinerinės infrastruktūros vystymo planas ir poveikio aplinkai vertinimas.
Planuojamos situacijos (2056 m.) geležinkelio transporto sukeliamo triukšmo sklaidos modeliavimo rezultatų schema įvertinus triukšmo mažinimo priemones (Ldvn).

Lapas Nr. 11

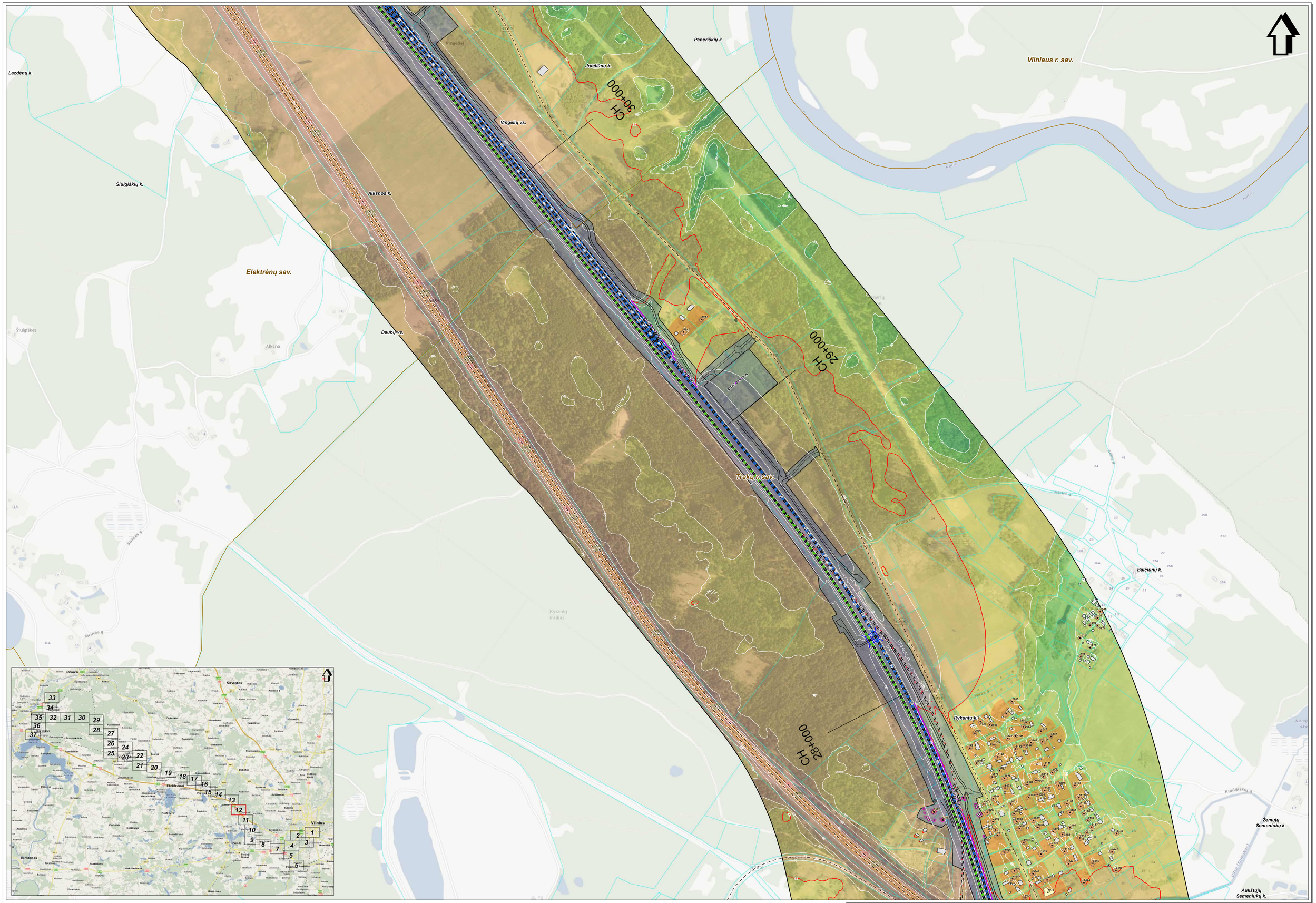

SWECO
© LIKA Transo Lietuva® 2024
Olis g. 12A, LT-08200 Vilnius
Tel. 08 5 262 2021
www.sweco.lt

Žemėlapio sudarymui panaudota:
© LIKA Transo Lietuva, 2010 Geležinkelių vaizdo sąvaitės, 2021
© GIS Palaikymo centras, 2010 Lietuvos Respublikos teritorija, 1:50 000 DMK50000-V
© Geografinė duomenų bazė prie ŽŪM, 1995-2009 DMT10LT
© Nacionalinė žemės tarnyba prie ŽŪM, 2009-2011 Adresų ir gatvių duomenys.
© IT Plėtojimo Centras, 2011 Lietuvos Respublikos saugomų teritorijų valstybės kadastro duomenys.
© Valstybinė saugomų teritorijų tarnyba prie Aplinkos ministerijos, 2008

Mastelis 1:5000

50 0 50 100 metrų

Projekto "Rail Baltica" geležinkelio linijos Kaunas - Vilnius susisiekimo komunikacijų inžinerinės infrastruktūros vystymo planas ir poveikio aplinkai vertinimas.
Planuojamos situacijos (2056 m.) geležinkelio transporto sukeliamo triukšmo sklaidos modeliavimo rezultatų schema įvertinus triukšmo mažinimo priemones (I.dvn).

Lapas Nr. 12

Projekto "Rail Baltica" geležinkelio linijos Kaunas - Vilnius susisiekimo komunikacijų inžinerinės infrastruktūros vystymo planas ir poveikio aplinkai vertinimas. Planuojamos situacijos (2056 m.) geležinkelio transporto sukeliamo triukšmo skaičiavimo rezultatų schema įvertinus triukšmo mažinimo priemones (Ldvn).

Lapas Nr. 13

Mastelis 1:5000

50 0 50 100 metų

SWECO

UAB "Sweco Lietuva"
Gynėjų g. 14, LT-01109 Vilnius
Tel. +370 5 2085040
www.sweco.lt

© Šiame brėžinyje pateiktos topografinės informacijos autorinės teisės priklauso Nacionalinei žemės tarnybai prie Lietuvos Respublikos žemės ūkio ministerijos. 2021
© Šiame brėžinyje pateiktos topografinės informacijos autorinės teisės priklauso UAB „Regia“. 2021
© Šiame brėžinyje pateiktos topografinės informacijos autorinės teisės priklauso UAB „Nomeda ir Gricius“. 2021
© Šiame brėžinyje pateiktos topografinės informacijos autorinės teisės priklauso UAB „Planinis projektas“. 2021
© Šiame brėžinyje pateiktos topografinės informacijos autorinės teisės priklauso UAB „Geoterra“. 2021
© Šiame brėžinyje pateiktos topografinės informacijos autorinės teisės priklauso UAB „Infostruktūra“. 2021
© Šiame brėžinyje pateiktos topografinės informacijos autorinės teisės priklauso UAB „Geoforma“. 2021
© Šiame brėžinyje pateiktos topografinės informacijos autorinės teisės priklauso UAB „Geoservis

Projektas "Rail Baltica" geležinkelio linijos Kaunas - Vilnius susisiekimo komunikacijų inžinerinės infrastruktūros vystymo planas ir poveikio aplinkai vertinimas. Planuojamos situacijos (2056 m.) geležinkelio transporto sukeliamo triukšmo skaičiavimo rezultatų schema įvertinus triukšmo mažinimo priemones (L.dvn).

Lapas Nr. 14

Mastelis 1:5000

50 0 50 100 metų

SWECO

Užsakovas: UAB "RAIL BALTICA"
Data: V. UAB "LITHOSTAT"
Tel. (8 5) 210 0000 Faksas
www.sweco.lt

Direktorius Jonas Kiela
Projekto vadovas Tomas Kiela
Projektavo Jonas Kiela
Braižė Jonas Kiela
Vyr. inžinierius Jonas Kiela
Patvirtino Jonas Kiela

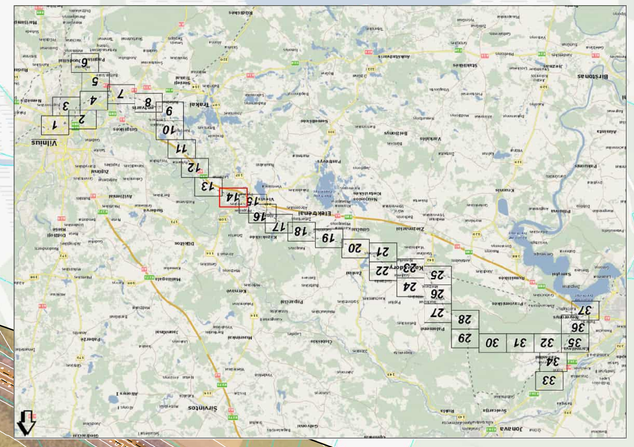

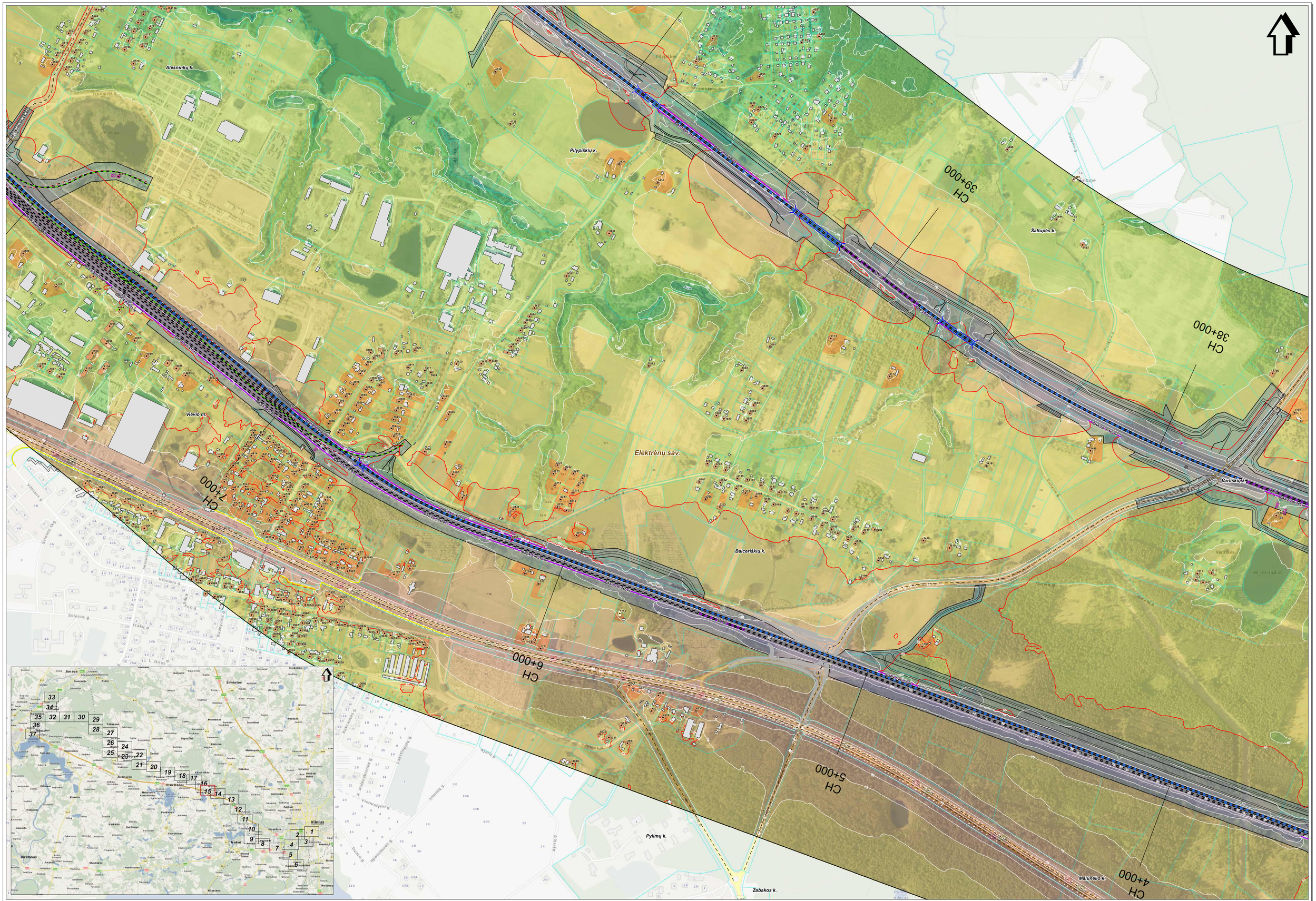

SWECO
© UAB "Sweco Lietuva", 2024
Ofis g. 12A, LT-08200 Vilnius
Tel. (8 5) 262 2021
www.sweco.lt

Žemėlapio sudarymui panaudotas:
© UAB Kmetalas, 2020 Gatvėlapių vaizdo sanvaitėjėlė, 2021;
© SI Panevėžio planas, 2020 © SI Vilniaus planas, 2021,LT0SK10000-V
© Nacionalinė žemės tarnyba pre ZUM, 1998-2020 ORTOLT
© Nacionalinė žemės tarnyba pre ZUM, 2010-2011 Aplinkos ir gatvių duomenys.
© VI Regalių Centras, 2011 Lietuvos Respublikos saugomų teritorijų valstybės kadastro duomenys.
© Valstybinė saugomų teritorijų tarnyba pre Aplinkos ministerijos, 2008

Projekto "Rail Baltica" geležinkelio linijos Kaunas - Vilnius susisiekimo komunikacijų inžinerinės infrastruktūros vystymo planas ir poveikio aplinkai vertinimas.
Planuojamos situacijos (2056 m.) geležinkelio transporto sukeliamo triukšmo sklaidos modeliavimo rezultatų schema įvertinus triukšmo mažinimo priemones (Ldvn).

Lapas Nr. 15



SWECO
© UAB "Sweco Lietuva", 2024
Ozo g. 10, LT-08200 Vilnius
Tel. (8 5) 262 0601
www.sweco.lt

Žemėlapio sudėtyje panaudotos:
© UAB "Nacionalinė žemės tarnyba" topo žemėlapiai, 2001;
© SE Parametrų planas, 2000 ©; Vilniaus planas, 2001,LT0BK30000-V
© Nacionalinė žemės tarnyba pre ŽŪM, 1996-2005,CRT10LT
© Valstybinė saugomų teritorijų tarnyba pre ŽŪM, 2000-2011 Antenų g. ortofoto duomenys,
© LR Regionų Centras, 2011,Lietuvos Respublikos saugomų teritorijų valstybės kadastro duomenys,
© Valstybinė saugomų teritorijų tarnyba pre Aplinkos ministerijos, 2008

Mastelis 1:5000
50 0 50 100 metrų

Projekto "Rail Baltica" geležinkelio linijos Kaunas - Vilnius susisiekimo komunikacijų inžinerinės infrastruktūros vystymo planas ir poveikio aplinkai vertinimas.
Planuojamos situacijos (2056 m.) geležinkelio transporto sukeliamo triukšmo sklaidos modeliavimo rezultatų schema įvertinus triukšmo mažinimo priemones (Ldvn).

Lapas Nr. 16

Projekto "Rail Baltica" geležinkelio linijos Kaunas - Vilnius susisiekimo komunikacijų inžinerinės infrastruktūros vystymo planas ir poveikio aplinkai vertinimas. Planuojamos situacijos (2056 m.) geležinkelio transporto sukeliamo triukšmo skaičiavimo rezultatų schemą įvertinus triukšmo mažinimo priemones (L.dvn).

Lapas Nr. 17

Mastelis 1:5000

0 50 100 metų

UAB "Sweco Lietuva"
Gynėjų g. 14, LT-01109 Vilnius
Tel. (8 5) 213 0220
www.sweco.lt

Šiame brėžinyje panaudoti duomenys:
© Nacionalinė žemės tarnyba prie ŽŪM, 2020 m., duomenų bazės ir topografinės bazės elektroninis formatas, Nr. S.-1, S.-2, S.-3, S.-4, S.-5, S.-6, S.-7, S.-8, S.-9, S.-10, S.-11, S.-12, S.-13, S.-14, S.-15, S.-16, S.-17, S.-18, S.-19, S.-20, S.-21, S.-22, S.-23, S.-24, S.-25, S.-26, S.-27, S.-28, S.-29, S.-30, S.-31, S.-32, S.-33, S.-34, S.-35, S.-36, S.-37, S.-38, S.-39, S.-40,

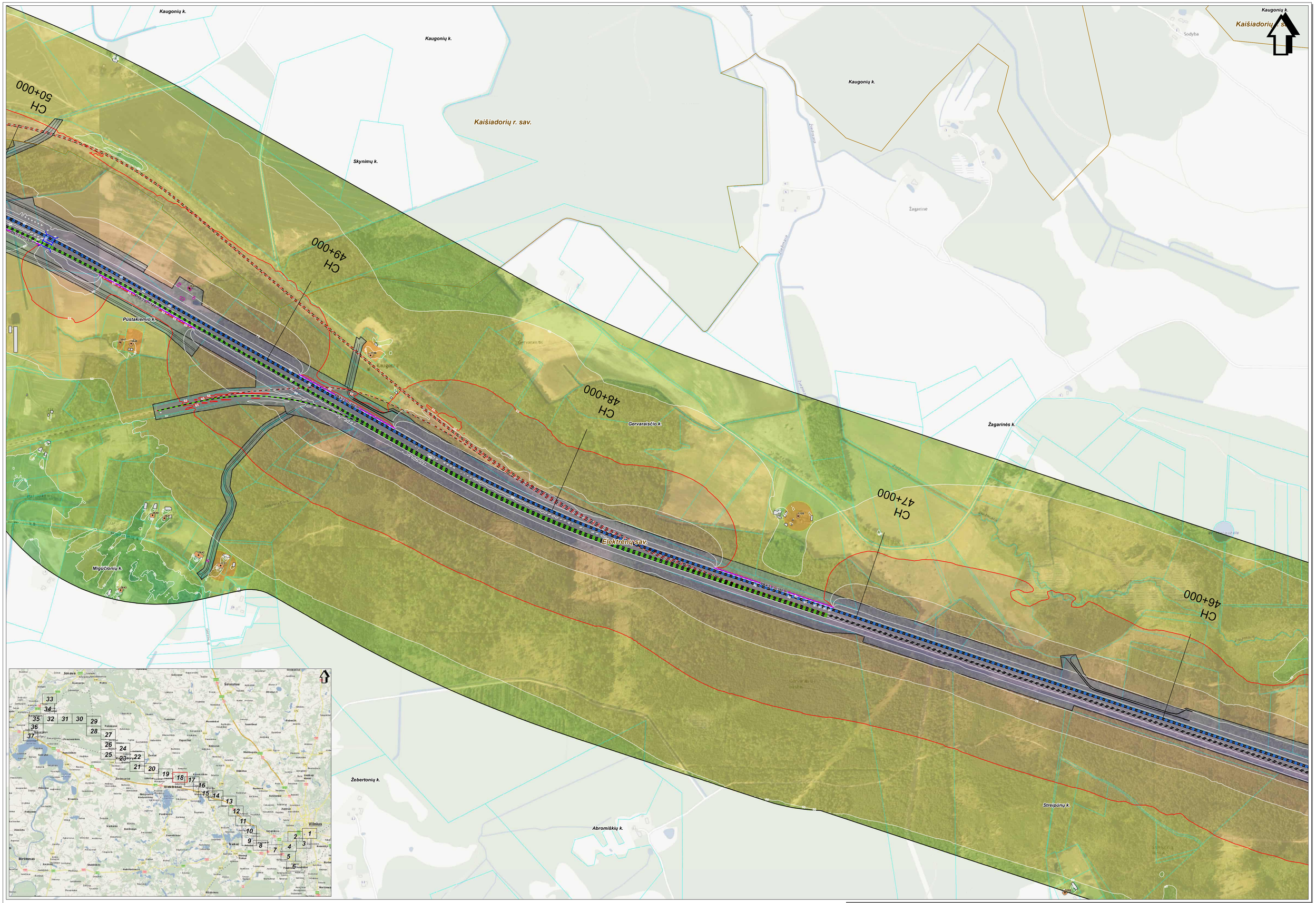

SWECO
© UAB "Sweco Lietuva", 2024
Otrg. g. 12A, LT-08200 Vilnius
Tel. (8 5) 262 2021
www.sweco.lt

Žemėlapio sudarymui panaudotas:
© UAB Inno Baltic, 2010 Šalyvaikių rajono savivaldybė, 2001;
© IZ Panevėžio planas, 2000; © Žilinaus planas, 2001; LT2DK50000-V
© Kaišiadorių dentės tarnyba pre ZŪM, 2005-2011 ORTHOLT
© Kaišiadorių dentės tarnyba pre ZŪM, 2005-2011 Aitvaų ir gatvių duomenys,
© IZ Regiony Centras, 2011 Lietuvos Respublikos saugomų teritorijų valstybės kadastro duomenys,
© Valstybinė saugomų teritorijų tarnyba pre Aplinkos ministerijos, 2008

Projekto "Rail Baltica" geležinkelio linijos Kaunas - Vilnius susisiekimo komunikacijų inžinerinės infrastruktūros vystymo planas ir poveikio aplinkai vertinimas.
Planuojamos situacijos (2056 m.) geležinkelio transporto sukeliamo triukšmo sklaidos modeliavimo rezultatų schema įvertinus triukšmo mažinimo priemones (Ldvn).

Lapas Nr. 18

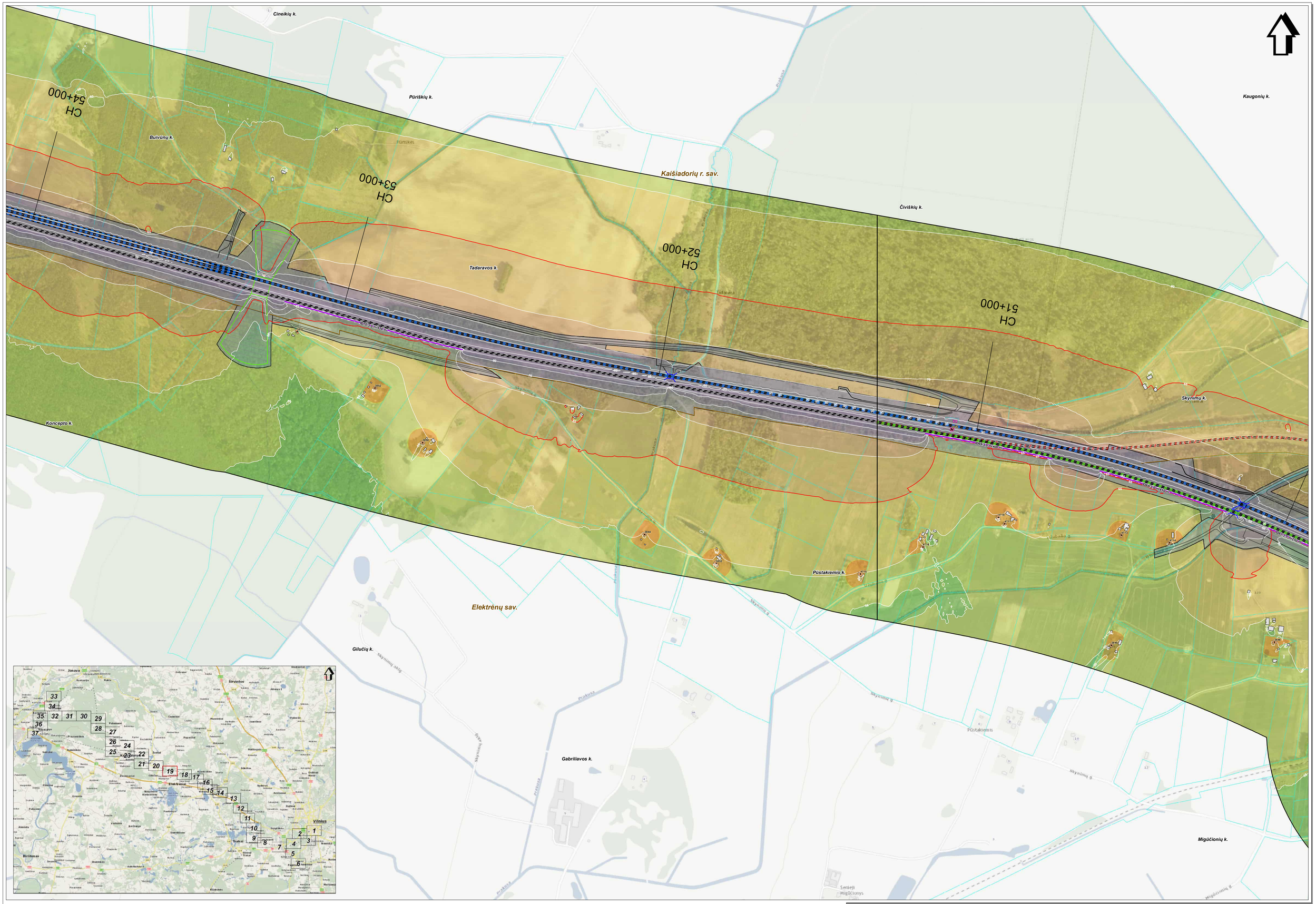

SWECO
© UAB "Sweco Lietuva", 2024
Obr. g. 124, 11.08.2021 Vilnius
Tel. (5 5) 262 2921
www.sweco.fi

Žemėlapio sudarymui pasinaudota:
© UAB Mindbeta, 2001; Šiaurinės rajono savivaldybė, 2001;
© IZ Pavaraštis planas, 2000; © IZ Vilnius planas, 2001,1:2500/1:5000-V
© Nacionalinė žemės tarnyba pre ŽŪM, 1998-2005;DRT/ULT
© Nacionalinė žemės tarnyba pre ŽŪM, 2005-2011 Aplinų ir gatvių duomenys,
© IZ Regiotrip Centras, 2011;Lietuvos Respublikos ekonomiką tarnyba vaizdinės kadastro duomenys,
© Valstybinė saugomų teritorijų tarnyba pre Aplinkos ministerijos, 2008

Mastelis 1:5000
50 0 50 100 metrų

Projekto "Rail Baltica" geležinkelio linijos Kaunas - Vilnius susisiekimo komunikacijų inžinerinės infrastruktūros vystymo planas ir poveikio aplinkai vertinimas.
Planuojamos situacijos (2056 m.) geležinkelio transporto sukeliamo triukšmo sklaidos modeliavimo rezultatų schema įvertinus triukšmo mažinimo priemones (Ldvn).

Lapas Nr. 19

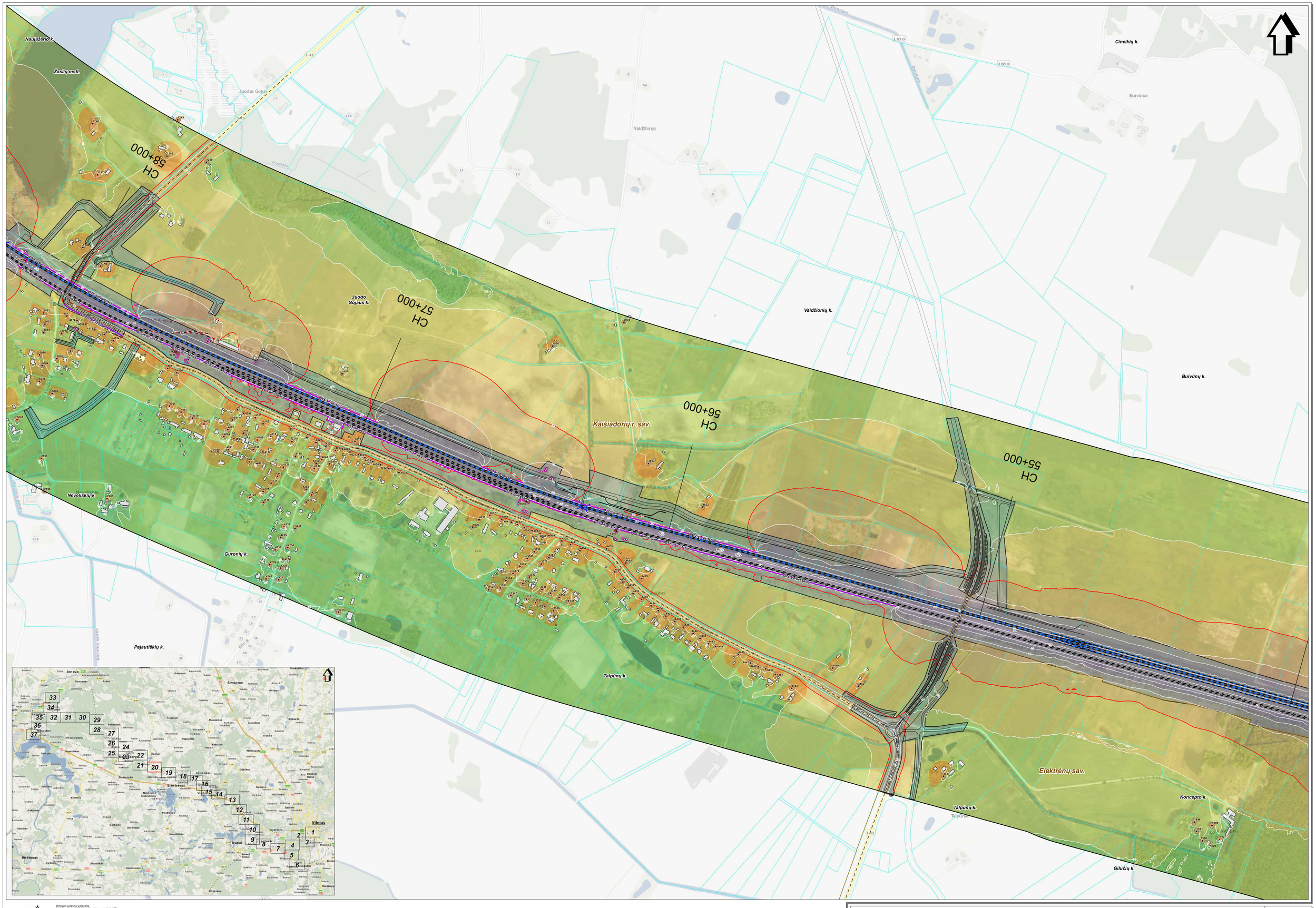

SWECO
© UAB "Sweco Lietuva", 2024
Olerg. 12A, LT-08200 Vilnius
Tel. (8 5) 262 2021
www.sweco.lt

Žemėlapio sudarymui panaudotas:
© UAB Prof.Balto, 2010 Šalyvaldžių rejono savivaldybė, 2001;
© IZ Parametrai planas, 2000 © IZ Vilnius planas, 2001 LTDM3000-V
© Nacionalinė žemės tarnyba pre ZŪM, 2005-2011 ORTOLT
© Nacionalinė žemės tarnyba pre ZŪM, 2005-2011 Aitvaų ir gatvių duomenys,
© IZ Regiony Centras, 2011 Lietuvos Respublikos saugomų teritorijų valstybės kadastro duomenys,
© Valstybinė saugomų teritorijų tarnyba pre Aplinkos ministerijos, 2008

Mastelis 1:5000
50 0 50 100 metrų

Projekto "Rail Baltica" geležinkelio linijos Kaunas - Vilnius susisiekimo komunikacijų inžinerinės infrastruktūros vystymo planas ir poveikio aplinkai vertinimas.
Planuojamos situacijos (2056 m.) geležinkelio transporto sukeliamo triukšmo sklaidos modeliavimo rezultatų schema įvertinus triukšmo mažinimo priemones (Ldvn).

Lapas Nr. 20

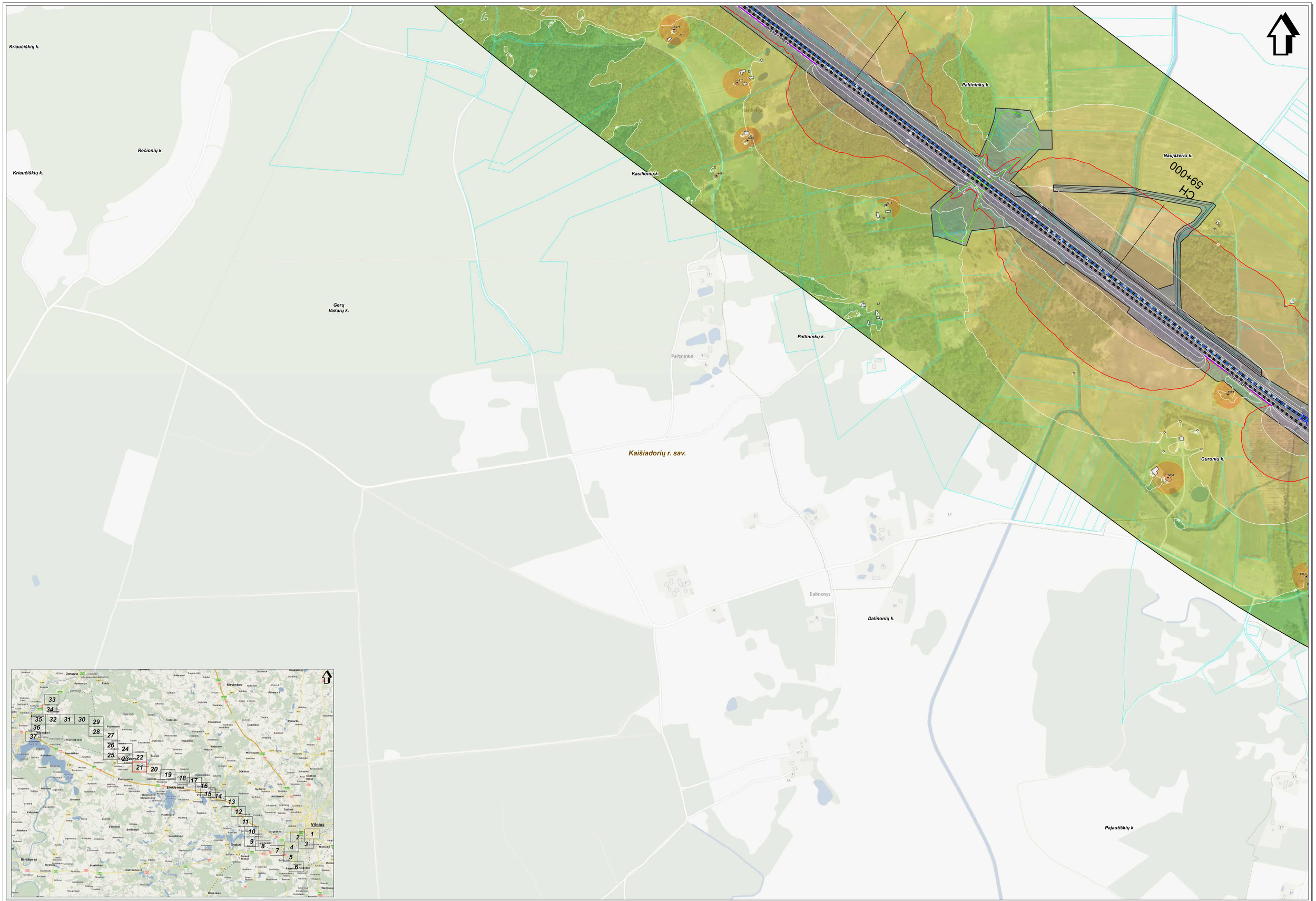

SWECO
© UAB "Sweco Lietuva", 2024
Ūlio g. 12A, LT-08200 Vilnius
Tel. (8 5) 262 2021
www.sweco.lt

Žemėlapio sudarymui panaudotas:
© UAB Intel Aktiv, 2010 Sklaidyklių rejono sanvestyklė, 2001;
© SI Pasvalio planas, 2000 © SI Vilniaus planas, 2001,1:2500/3000-V
© Nacionalinė žemės tarnyba pre ZŪM, 1998-2000,DRT/ULT
© Nacionalinė žemės tarnyba pre ZŪM, 2000-2001,Kaišiadorių r. gatvių duomenys
© VI Regalių Centras, 2011,Lietuvos Respublikos saugomų teritorijų valstybės kadastro duomenys,
© Valstybinė saugomų teritorijų tarnyba pre Aplinkos ministerijos, 2008

Mastelis 1:5000
50 0 50 100 metrų

Projekto "Rail Baltica" geležinkelio linijos Kaunas - Vilnius susisiekimo komunikacijų inžinerinės infrastruktūros vystymo planas ir poveikio aplinkai vertinimas.
Planuojamos situacijos (2056 m.) geležinkelio transporto sukeliamo triukšmo sklaidos modeliavimo rezultatų schema įvertinus triukšmo mažinimo priemones (Ldvn).

Lapas Nr. 21

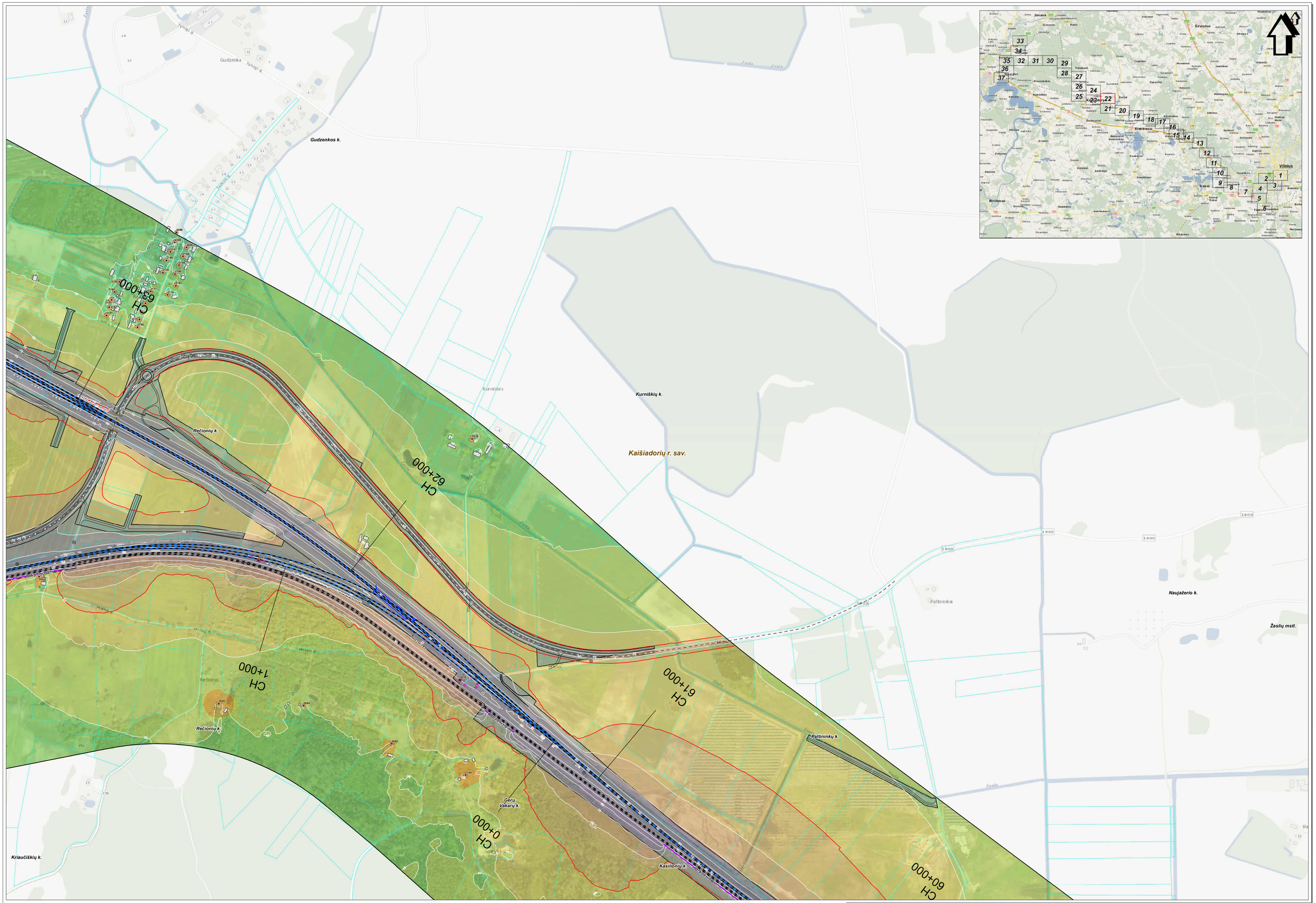

SWECO
© UAB "Sweco Lietuva", 2024
Ofis g. 12A, LT-08200 Vilnius
Tel. (5 1) 262 2021
www.sweco.lt

Žemėlapio sudarymui panaudota:
© UAB mid.Žaslių, 2010; Gėrybėlių rajono savivaldybė, 2001;
© SZ Pavaršių planas, 2000; © Žilinės planas, 2001; LT2SK10000-V
© Nacionalinė žemės tarnyba pre ŽŪM, 1998-2005; ORTTOLT
© Nacionalinė žemės tarnyba pre ŽŪM, 2000-2001; Adresų gatvių duomenys;
© VJ Regiony Centras, 2011; Lietuvos Respublikos saugomų teritorijų valdybės kadastro duomenys;
© Valdybinė saugomų teritorijų tarnyba pre Aplinkos ministerijos, 2008

Mastelis 1:5000
50 0 50 100 metrų

Projekto "Rail Baltica" geležinkelio linijos Kaunas - Vilnius susisiekimo komunikacijų inžinerinės infrastruktūros vystymo planas ir poveikio aplinkai vertinimas.
Planuojamos situacijos (2056 m.) geležinkelio transporto sukeliamo triukšmo sklaidos modeliavimo rezultatų schema įvertinus triukšmo mažinimo priemones (Ldvn).

Lapas Nr. 22



SWECO
© UAB "Sweco Lietuva", 2024
Ūlio g. 12A, LT-08200 Vilnius
Tel. (8 5) 262 2021
www.sweco.lt

Žemėlapio sudarymui pasinaudota:
© UAB Kriaučiškės, 2010 Gatvėlėlių rejono sanvestyčiai, 2001;
© SE Parametrė planas, 2000 © SE Vilniaus planas, 2001 LT2SM3000-V
© Nacionalinė žemės tarnyba pre ZUM, 1998-2005 DRT10LT
© Nacionalinė žemės tarnyba pre ZUM, 2005-2007 Ortofoto ir gatvių duomenys,
© VT Regėlių Centras, 2011 Lietuvos Respublikos saugomų teritorijų valstybės kadastro duomenys,
© Valstybinė saugomų teritorijų tarnyba pre Aplinkos ministerijos, 2008

Mastelis 1:5000
50 0 50 100 metrų

Projekto "Rail Baltica" geležinkelio linijos Kaunas - Vilnius susisiekimo komunikacijų inžinerinės infrastruktūros vystymo planas ir poveikio aplinkai vertinimas.
Planuojamos situacijos (2056 m.) geležinkelio transporto sukeliamo triukšmo sklaidos modeliavimo rezultatų schema įvertinus triukšmo mažinimo priemones (Ldvn).

Lapas Nr. 23

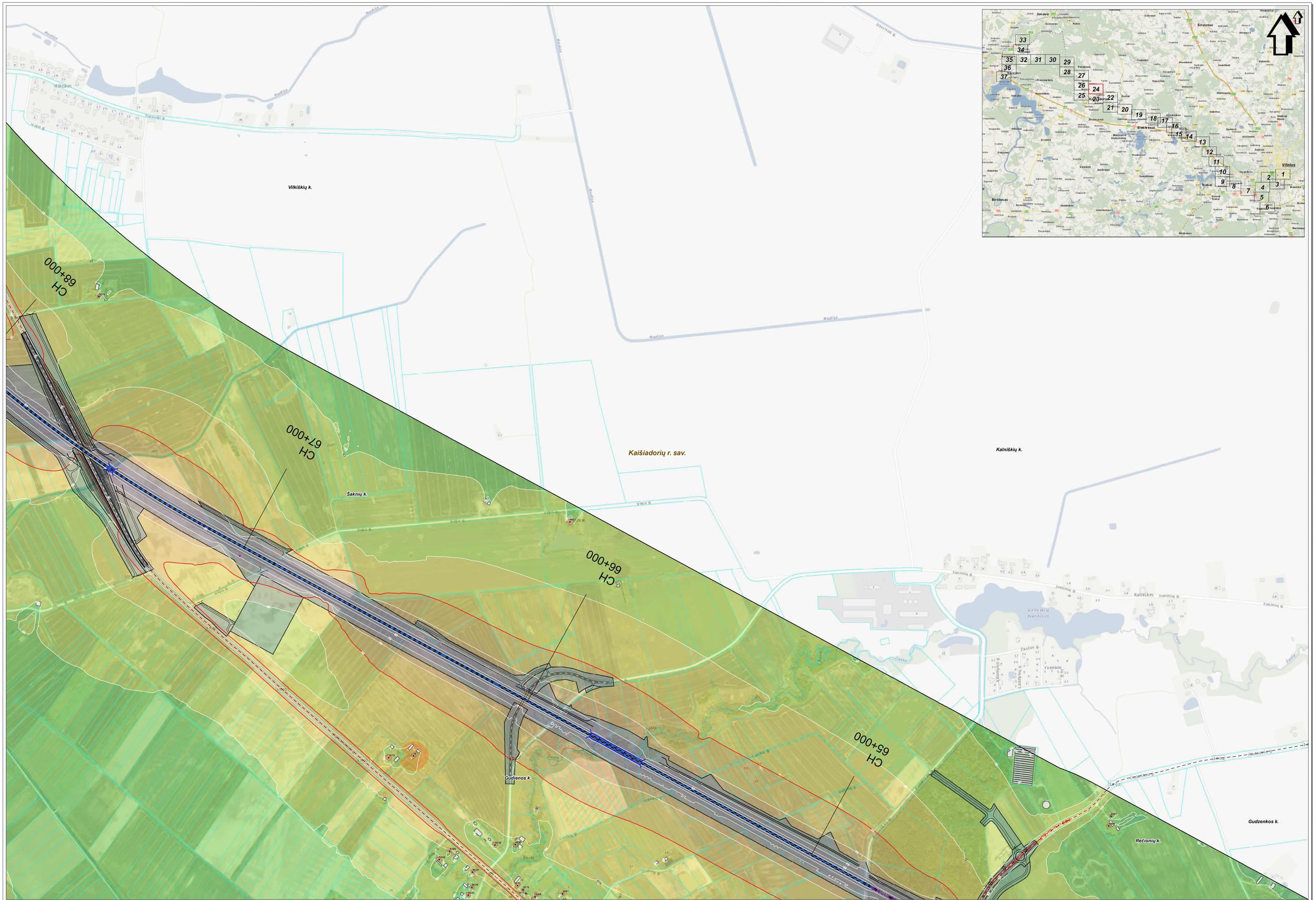

Žemėlapio autorinių paneuotės:
© UAB Hind.Baltic, 2010;Geležinkelių rajono savivaldybė, 2001;
© Nacionalinė žemės tarnyba prie ŽŪM, 1994-2009;ORTOFOTAS50000-V
© Nacionalinė žemės tarnyba prie ŽŪM, 1994-2009;ORTOTAŽ
© Nacionalinė žemės tarnyba prie ŽŪM, 2005-2011;Aplinkų ir gatvių duomenys,
© VĮ Registrų Centras, 2011;Lietuvos Respublikos saugomų teritorijų valstybės kadastro duomenys,
© Valstybinė saugomų teritorijų tarnyba prie Aplinkos ministerijos, 2008

SWECO
© UAB "Sweco Lietuva", 2024
Ozo g. 12A, LT-08200 Vilnius
Tel. (8 5) 262 2021
www.sweco.lt

Mastelis 1:5000
50 0 50 100 metrų

Projekto "Rail Baltica" geležinkelio linijos Kaunas - Vilnius susisiekimo komunikacijų inžinerinės infrastruktūros vystymo planas ir poveikio aplinkai vertinimas.
Planuojamos situacijos (2056 m.) geležinkelio transporto sukeliamo triukšmo sklaidos modeliavimo rezultatų schema įvertinus triukšmo mažinimo priemones (Ldvn).

Lapas Nr. 24

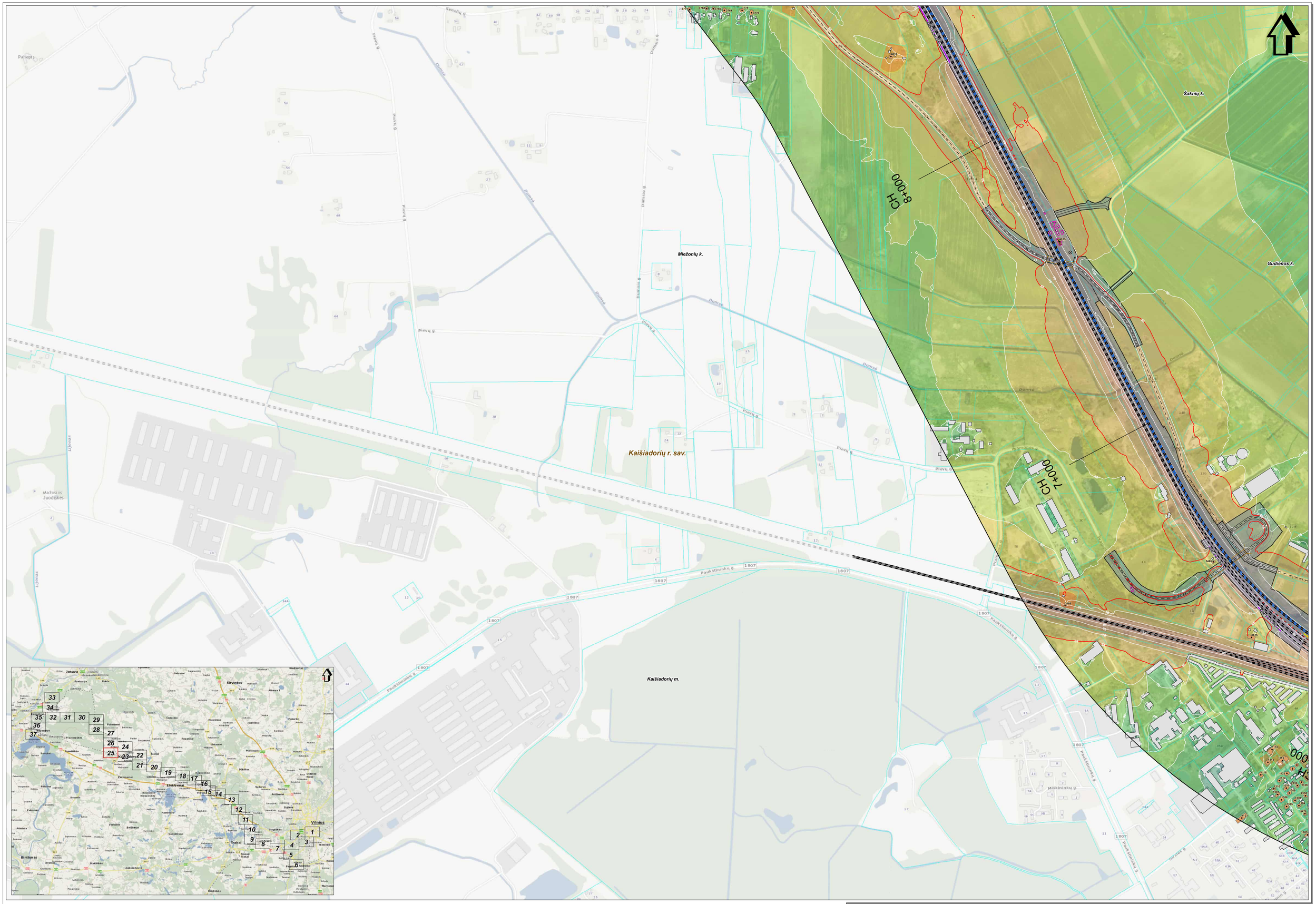

SWECO
© UAB "Sweco Lietuva", 2024
Olmų g. 12A, LT-08200 Vilnius
Tel. (8 5) 262 2021
www.sweco.lt

Žemėlapio sutarymai panaudoti:
© UAB Prokuratūra, 2010 Sėkmėdžių rajono savivaldybė, 2001;
© IZ Pieno rėmės planas, 2000 © IZ Vilnius planas, 2001 LT2SK03000-V
© Nacionalinė žemės tarnyba pre ZŪM, 2005-2011 ORTOLT
© Nacionalinė žemės tarnyba pre ZŪM, 2005-2011 Atkinų ir gatvių duomenys,
© IZ Regalių Centras, 2011 Lietuvos Respublikos saugomų teritorijų valstybės kadastro duomenys,
© Valstybinė saugomų teritorijų tarnyba pre Aplinkos ministerijos, 2008

Mastelis 1:5000

50 0 50 100 metrų

Projekto "Rail Baltica" geležinkelio linijos Kaunas - Vilnius susisiekimo komunikacijų inžinerinės infrastruktūros vystymo planas ir poveikio aplinkai vertinimas.
Planuojamos situacijos (2056 m.) geležinkelio transporto sukeliamo triukšmo sklaidos modeliavimo rezultatų schema įvertinus triukšmo mažinimo priemones (Ldvn).

Lapas Nr. 25

Muldiškių k.

Eitekonių k.

Tauckūnų k.

Vilkiškių k.

Kaišiadorių r. sav.

Miežonių k.

Šaknių k.

Vilionių k.

Vilionys

Dumsė

Dumsa g.

Šešuva

Kirdeja

Liepona

Trieškių g.

Palūdnikų g.

CH 11+000

CH 10+000

CH 9+000

CH 70+000

CH 69+000

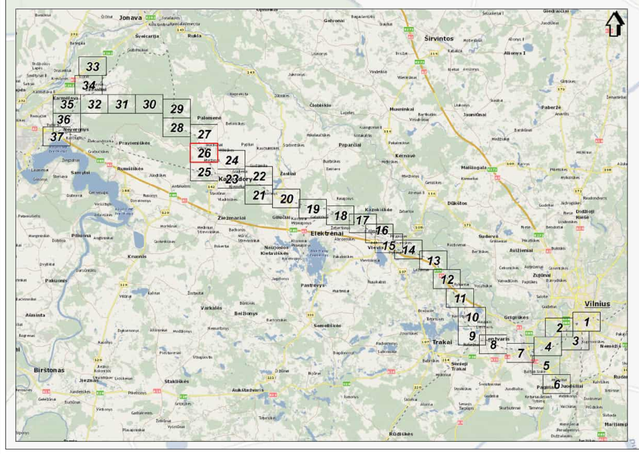

Žemėlapio autoriumi pareiškia:
© UAB "Sweco Lietuva", 2024
© SE Rail Baltica statyba, 2020-02-20 Vilniaus planas, 2291LT/2BK53000-U
© Nacionalinė žemės tarnyba prie ŽŪM, 1996-2000;ORTOLT
© Nacionalinė žemės tarnyba prie ŽŪM, 2005-2011;Aukšių ir gatvių duomenys.
© VĮ Registrų Centras, 2017;Lietuvos Respublikos saugomų teritorijų valstybės kadastro duomenys.
© Valstybinė saugomų teritorijų tarnyba prie Aplinkos ministerijos, 2008

SWECO
© UAB "Sweco Lietuva", 2024
Ozo g. 12A, LT-08200 Vilnius
Tel. (8 5) 252 2121
www.sweco.lt

Mastelis 1:5000
50 0 50 100 metrų

Projekto "Rail Baltica" geležinkelio linijos Kaunas - Vilnius susisiekimo komunikacijų inžinerinės infrastruktūros vystymo planas ir poveikio aplinkai vertinimas.
Planuojamos situacijos (2056 m.) geležinkelio transporto sukeliamo triukšmo sklaidos modeliavimo rezultatų schema įvertinus triukšmo mažinimo priemones (Ldvn).

Lapas Nr. 26

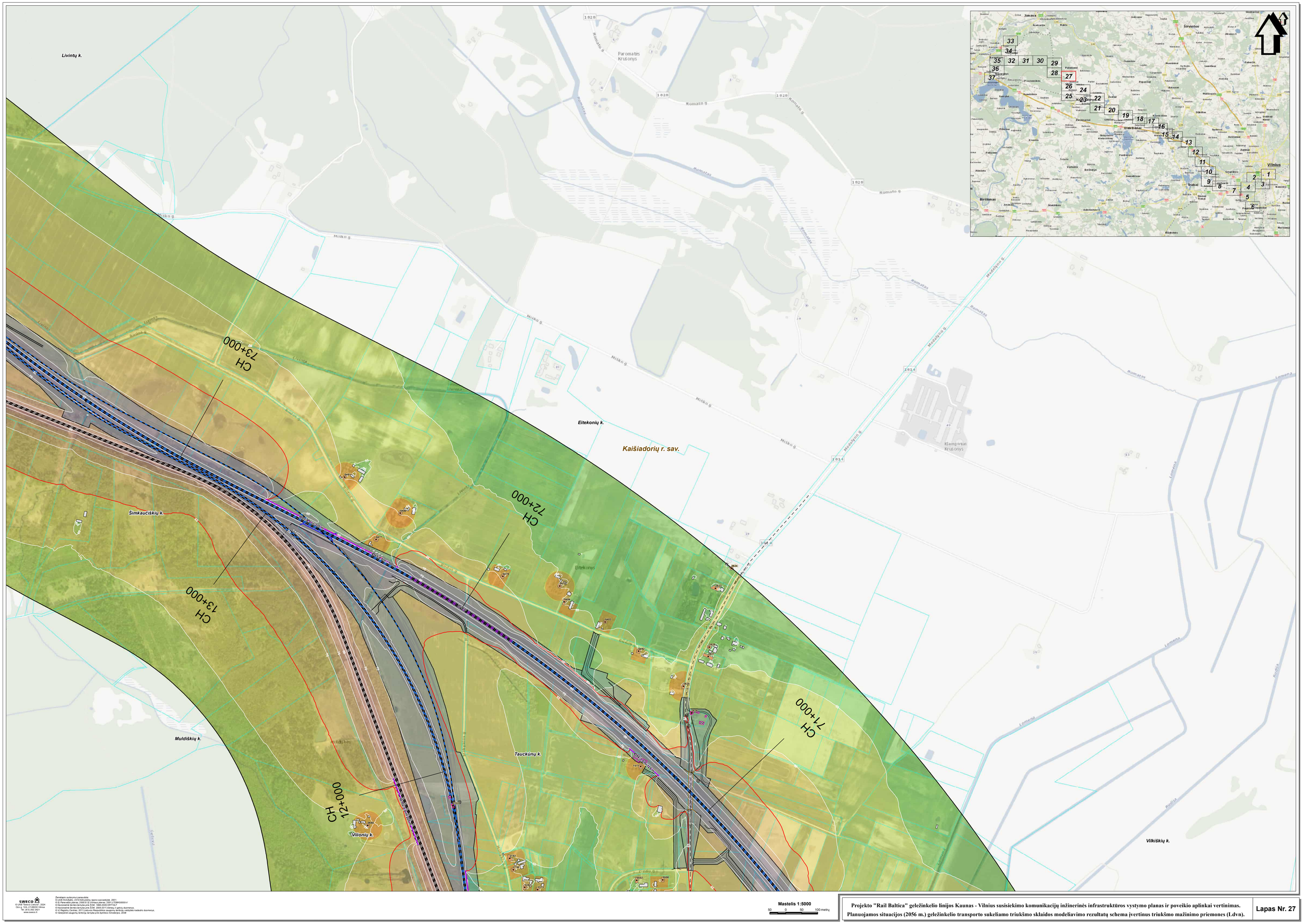

SWECO
© UAB Sweco Lietuva, 2024
Ozo g. 10A, LT-08200 Vilnius
Tel. (8 5) 262 2021
www.sweco.lt

Žemėlapio autoriniai pateisinimai:
© UAB Inovi Baltic, 2010 Sąlyginių ženklų schemų parengimas, 2001;
© SE Panevėžio planas, 2000 ir SE Vilniaus planas, 2001 LTDKM3000-V
© Nacionalinės žemės tarnybos prie ŽŪM, 2005-2010 Ortofotų duomenys.
© Nacionalinės žemės tarnybos prie ŽŪM, 2005-2010 Aukštų ir gylių duomenys.
© VĮ Registrų Centras, 2011 Lietuvos Respublikos saugomų teritorijų valstybės kadastro duomenys.
© Valstybinė saugomų teritorijų tarnyba prie Aplinkos ministerijos, 2008

Mastelis 1:5000
50 0 50 100 metrų

Projekto "Rail Baltica" geležinkelio linijos Kaunas - Vilnius susisiekimo komunikacijų inžinerinės infrastruktūros vystymo planas ir poveikio aplinkai vertinimas.
Planuojamos situacijos (2056 m.) geležinkelio transporto sukeliamo triukšmo sklaidos modeliavimo rezultatų schema įvertinus triukšmo mažinimo priemones (Ldvn).

Lapas Nr. 27

Macķūnų k.

Livintų k.

Kaišiadorių r. sav.

Eitekonių k.

Šimkaučiškių k.

Kielikes

Livintai

Kielikių g

Livinto g

Livinta

Buduris

Beistrakių miškas

CH 76+000

CH 75+000

CH 74+000

CH 14+000

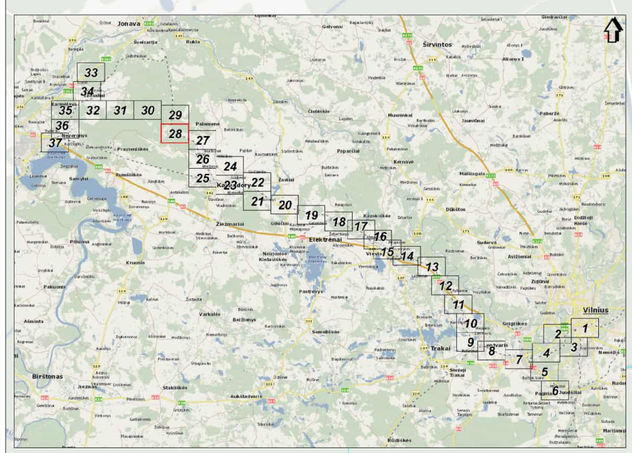

SWECO
Gynėjų g. 12A, LT-01109 Vilnius
Tel. (8 5) 262 2021
www.sweco.lt

Žemėlapio autoriumi panaudota:
© ŪGIS Nord-Baltic, 2010 Sąlyginių ženklų serviveiklė, 2001;
© SJ Parengtas planas, 2080© © Vilniaus planas, 2001,LTDM30000-V
© Nacionalinė žemės tarnyba prie ŽŪM, 2005-2010 ortofotografija;
© Nacionalinė žemės tarnyba prie ŽŪM, 2005-2010 atskirų sąlyginių duomenys;
© VĮ Registrų Centras, 2011Lietuvos Respublikos saugomų teritorijų valstybės kadastro duomenys;
© Valstybinė saugomų teritorijų tarnyba prie Aplinkos ministerijos, 2008

Mastelis 1:5000

50 0 50 100 metrų

Projekto "Rail Baltica" geležinkelio linijos Kaunas - Vilnius susisiekimo komunikacijų inžinerinės infrastruktūros vystymo planas ir poveikio aplinkai vertinimas.
Planuojamos situacijos (2056 m.) geležinkelio transporto sukeliamo triukšmo sklaidos modeliavimo rezultatų schema įvertinus triukšmo mažinimo priemones (I.dvn).

Lapas Nr. 28

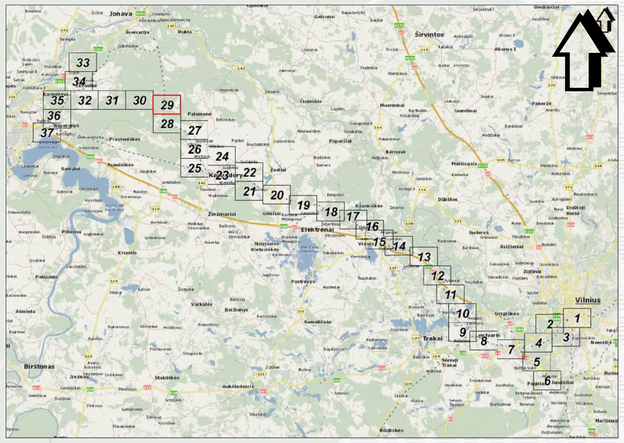

CH 79+000

CH 78+000

CH 77+000

Mackūnų k.

Kaišiadorių r. sav.

Livintų k.

Romato durpynas

Žeimena

Žeimena

Žeimena

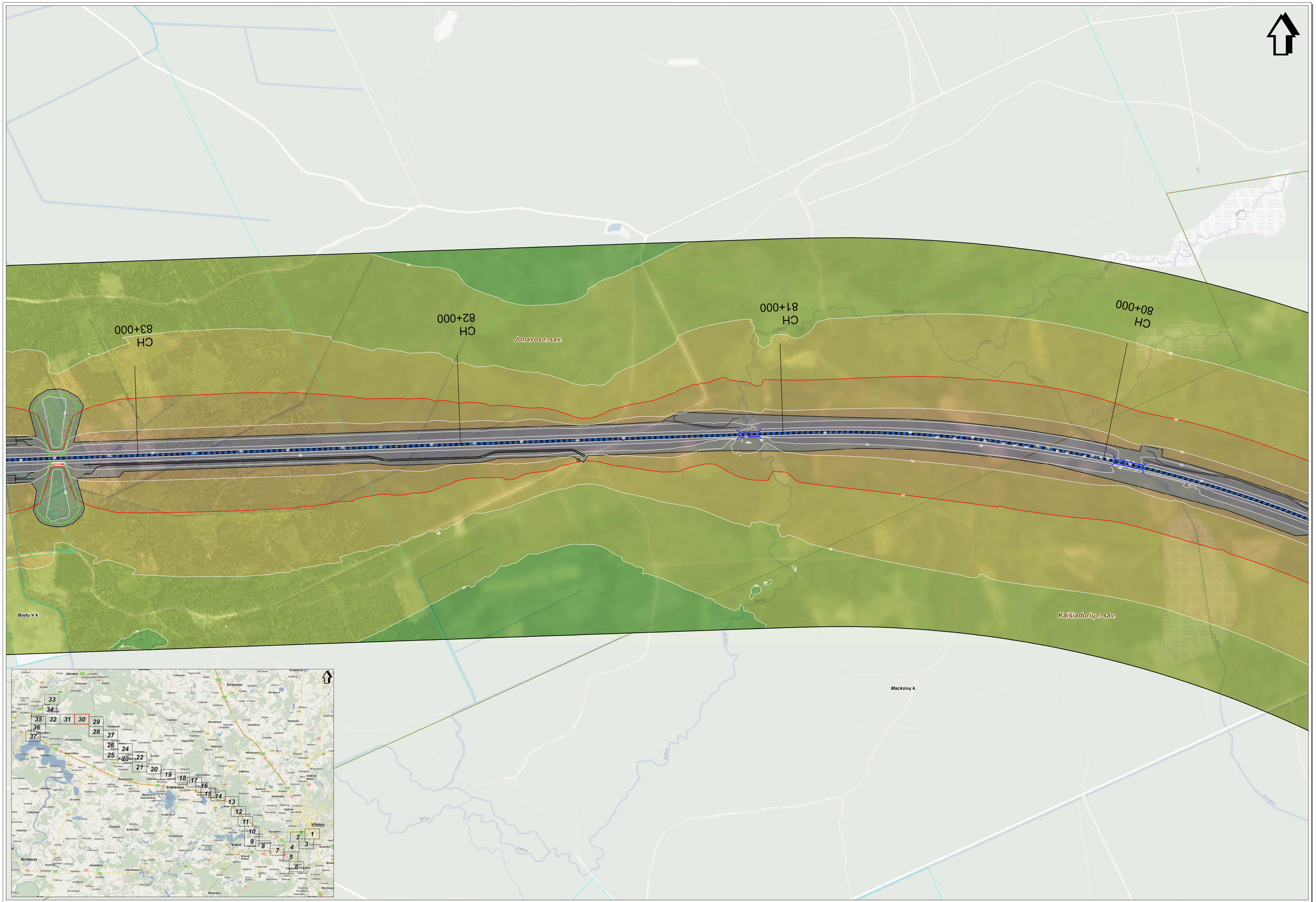

SWECO
© UAB "Sweco Lietuva" 2024
Olimp. 1/1A, LT-08200 Vilnius
Tel. (5 1) 262 2021
www.sweco.lt

Žemėlapio sutarymai pamatuotas:
© UAB mod.Baltic, 2010 Sėkmėdėlių rajono savivaldybė, 2001;
© IZ Pieno ekto planas, 2000 © IZ Vilnius planas, 2001,LT2DK53000-V
© Nacionalinė žemės tarnyba pre ZŪM, 1998-2000,GRT/ALT
© Nacionalinė žemės tarnyba pre ZŪM, 2000-2001 Aplinkų ir gatvių duomenys,
© IZ Regiony Centras, 2011,Lietuvos Respublikos saugomų teritorijų valstybės kadastro duomenys,
© Valstybinė saugomų teritorijų tarnyba pre Aplinkos ministerijos, 2008

Mastelis 1:5000
50 0 50 100 metrų

Projekto "Rail Baltica" geležinkelio linijos Kaunas - Vilnius susisiekimo komunikacijų inžinerinės infrastruktūros vystymo planas ir poveikio aplinkai vertinimas.
Planuojamos situacijos (2056 m.) geležinkelio transporto sukeliamo triukšmo sklaidos modeliavimo rezultatų schema įvertinus triukšmo mažinimo priemones (Ldvn).

Lapas Nr. 30

Projekto "Rail Baltica" geležinkelio linijos Kaunas - Vilnius susisiekimo komunikacijų inžinerinės infrastruktūros vystymo planas ir poveikio aplinkai vertinimas.
Planuojamos situacijos (2056 m.) geležinkelio transporto sukeliamo triukšmo skaičiavimo modeliavimo rezultatų schema įvertinus triukšmo mažinimo priemones (L.dvn).

Lapas Nr. 31

Mastelis 1:5000
50 0 50 100 metų

SWECO
Užsakovas: Rail Baltica
Data: X. '24, XI '24/III '25/VIII '25/IX '25
Užsakymo Nr. 2020/RBR-CNT/1627
Užsakovo atsakingas asmuo: Ieva Kazlauskienė, tel. (+370) 5 2127 000, el. p. ieva.kazlauskiene@railbaltica.org
Užsakovo techninis prižiūrėtojas

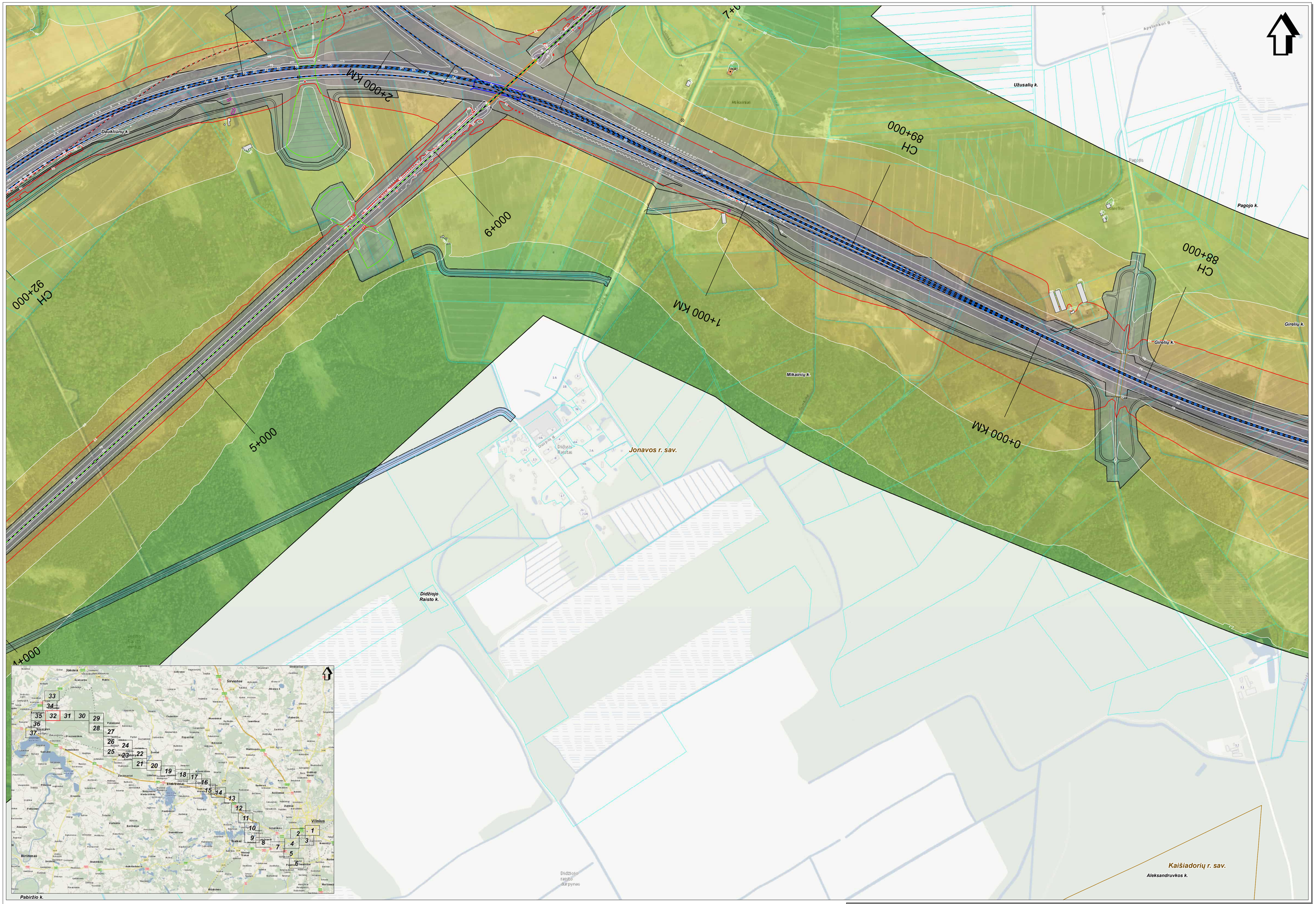

SWECO
© UAB "Sweco Lietuva", 2024
Obr.g. 124 141 480 000 Vilnius
Tel. (5 5) 262 2921
www.sweco.fi

Žemėlapio sutarymai pateiksiame:
© UAB Kaunas Sweco, 2001; Gatvėdžių vizinio sąvivaitiyba, 2001;
© IZ Pavaiskės planas, 2000 © IZ Vilnius planas, 2001 LT5BK330000-V
© Nacionalinė žemės tarnyba pre ŽŪM, 1998-2005 ORTTOLT
© Nacionalinė žemės tarnyba pre ŽŪM, 2005-2011 Aitvaras ir gatvių duomenys,
© IZ Regionų Centras, 2011 Lietuvos Respublikos saugomų teritorijų valdiklės kadastro duomenys,
© Valdyklinė saugomų teritorijų tarnyba pre Aplinkos ministerijos, 2008

Mastelis 1:5000
50 0 50 100 metrų

Projekto "Rail Baltica" geležinkelio linijos Kaunas - Vilnius susisiekimo komunikacijų inžinerinės infrastruktūros vystymo planas ir poveikio aplinkai vertinimas.
Planuojamos situacijos (2056 m.) geležinkelio transporto sukeliamo triukšmo sklaidos modeliavimo rezultatų schema įvertinus triukšmo mažinimo priemones (I.dvn).

Lapas Nr. 32



SWECO
© Uab "Sweco Lietuva", 2024
Olin g. 12A, LT-08200 Vilnius
Tel. (8 5) 262 2021
www.sweco.lt

Žemėlapio sudarymui panaudota:
© Uab Nomad Baltic, 2010 Gatvėdėlių rajono savivaldybė, 2001;
© Ej Pieremėlių planas, 2000 © Ej Vilnius planas, 2001,LT0DK50000-V
© Nacionalinė žemės tarnyba prie ŽŪM, 2006-2010 ORTOLT
© Nacionalinė žemės tarnyba prie ŽŪM, 2005-2011 Aikrinių ir gatvių duomenys,
© VI Regiony Centras, 2011,Lietuvos Respublikos saugomų teritorijų valstybės kadastro duomenys,
© Valstybinė saugomų teritorijų tarnyba prie Aplinkos ministerijos, 2008

Mastelis 1:5000
50 0 50 100 metrų

Projekto "Rail Baltica" geležinkelio linijos Kaunas - Vilnius susisiekimo komunikacijų inžinerinės infrastruktūros vystymo planas ir poveikio aplinkai vertinimas.
Planuojamos situacijos (2056 m.) geležinkelio transporto sukeliamo triukšmo sklaidos modeliavimo rezultatų schema įvertinus triukšmo mažinimo priemones (Ldvn).

Lapas Nr. 33

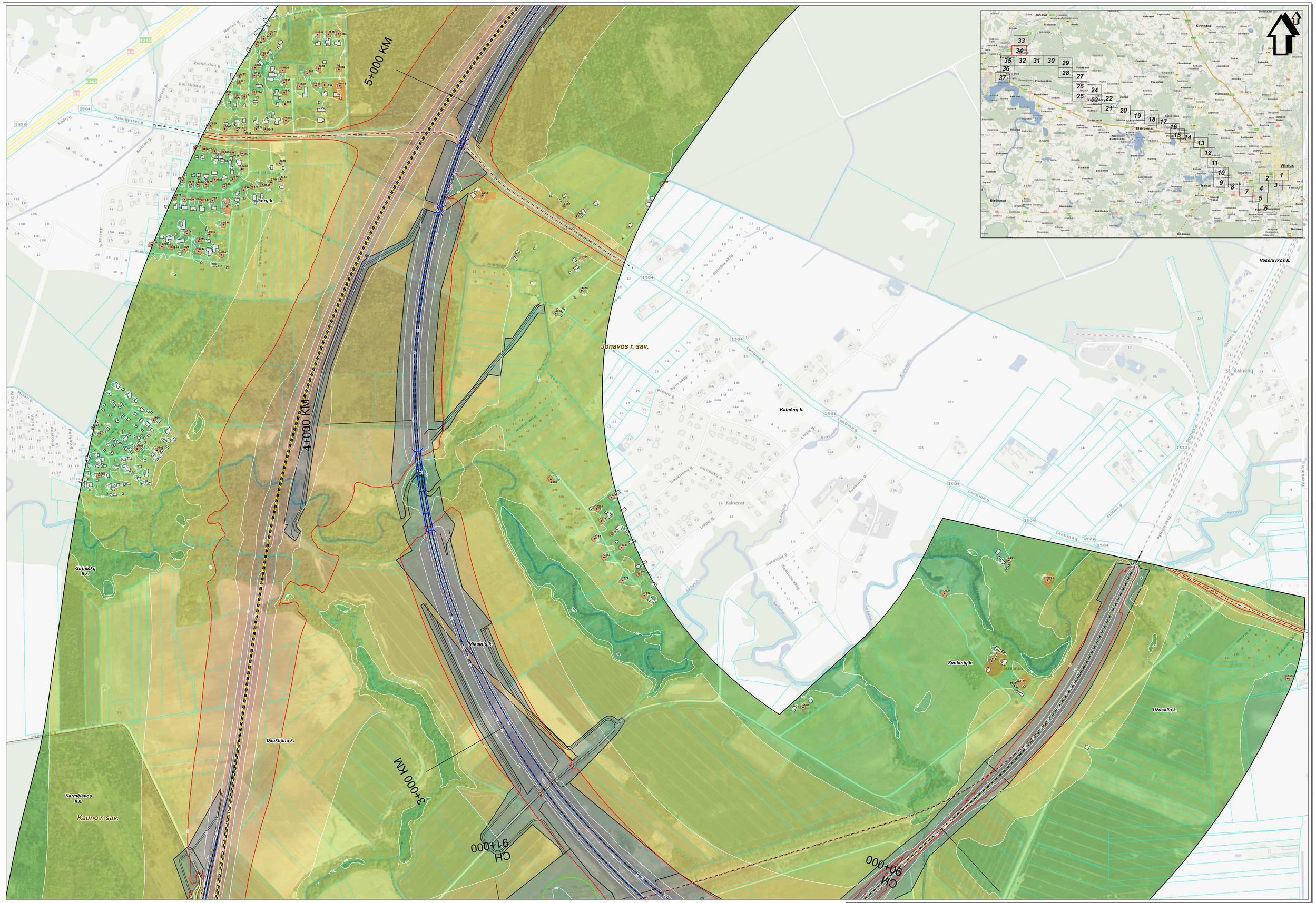

SWECO
© UAB "Sweco Lietuva", 2024
Obr.g. 124, LT-08200 Vilnius
Tel. (5 1) 262 2921
www.sweco.lt

Žemėlapio sudarymui panaudota:
© UAB mindLabs, 2010 Šakuotičių rajono savivaldybė, 2001;
© IP Pasaulio planas, 2000 © 2010 Kauno planas, 2001 LT2SM-50000-V
© Nacionalinė žemės tarnyba pre ZŪM, 1998-2005 DRTTIS.T
© Nacionalinė žemės tarnyba pre ZŪM, 2005-2011 Adresų ir gatvių duomenys.
© IP Regionų Centras, 2011 Lietuvos Respublikos saugomų teritorijų valstybės kadastro duomenys.
© Valstybinė saugomų teritorijų tarnyba pre Aplinkos ministerijos, 2008

Projekto "Rail Baltica" geležinkelio linijos Kaunas - Vilnius susisiekimo komunikacijų inžinerinės infrastruktūros vystymo planas ir poveikio aplinkai vertinimas.
Planuojamos situacijos (2056 m.) geležinkelio transporto sukeliamo triukšmo sklaidos modeliavimo rezultatų schema įvertinus triukšmo mažinimo priemones (Ldvn).

Lapas Nr. 34



SWECO
© UAB "Sweco Lietuva", 2024
Gėlės g. 17A, LT-08105 Vilnius
Tel. (8 5) 262 2021
www.sweco.lt

Žemėlapio sudarymui panaudota:
© UAB "Infrastruktūrinė informacija" teisės saugomi duomenys, 2021;
© SC Parkwide planas, 2000/06 ©Visos teisės, 2001,LT0BK30000-V
© Nacionalinė žemės tarnyba prie ŽŪM, 1998-2000,ORT10LT
© Valstybės saugomų teritorijų tarnyba prie AM, 2008 teisės saugomi duomenys.
© VI Registrų Centras, 2011,Lietuvos Respublikos saugomų teritorijų valstybės kadastro duomenys.
© Valstybės saugomų teritorijų tarnyba prie Aplinkos ministerijos, 2008

Mastelis 1:5000
50 0 50 100 metrų

Projekto "Rail Baltica" geležinkelio linijos Kaunas - Vilnius susisiekimo komunikacijų inžinerinės infrastruktūros vystymo planas ir poveikio aplinkai vertinimas.
Planuojamos situacijos (2056 m.) geležinkelio transporto sukeliamo triukšmo sklaidos modeliavimo rezultatų schema įvertinus triukšmo mažinimo priemones (Ldvn).

Lapas Nr. 35

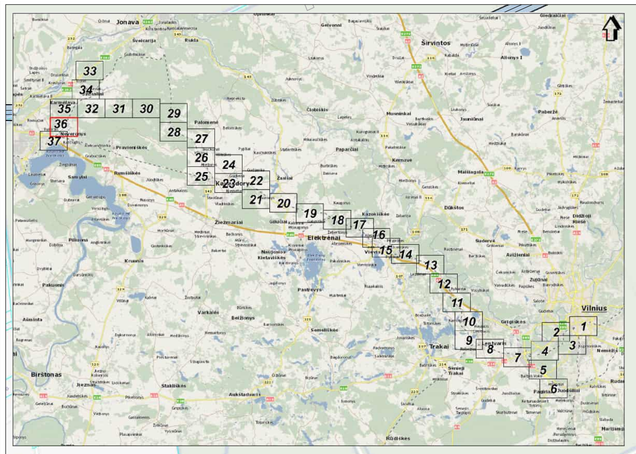

CH 94+731

4+000

3+000

2+000

1+000

0+000

Jonavos r. sav.

Pabiržio k.

Jonavos r. sav.

Pabiržio k.

Didžiojo Raisto k.

Sergeičikų II k.

Kauno r. sav.

Pabiržio k.

Neveronių k.

Martinavos k.

Kauno m. sav.

Kauno m.

Kaišiadorių r. sav.

Pastatas griaunamas kitu projektu

Rail Baltica

Kaunas - Vilnius

Sergeičikų g

Žvėrija

Viešia

Krasto g

Gluosnių g

Alyvaus g

Akacijų g

Daugalių g

Kertupio g

Neveronių I tvenkinys

Neveronių II tvenkinys

SWECO
© UAB "Sweco Lietuva", 2024
Olimpiečių g. 1, 09238 Vilnius
Tel. (8 5) 262 2001
www.sweco.lt

Žemėlapio autoriumi laikytinas:
© UAB "Sweco Lietuva" (topografinių pjūvių rengimo sąvinetvalė, 2007).
© Žr. Planavimo plakse, 2000 05 30 Vilniaus plokse, 1201-LT2SK63000-V.
© Nacionalinė žemės tarnyba prie ŽŪM, 1996-2005;DIRTIS/LT.
© Nacionalinė žemės tarnyba prie ŽŪM, 2005-2011 Aerasų ir gatvių duomenys.
© VĮ Registrų Centras, 2011 Lietuvos Respublikos adresų ėkrilinių vaizdinės kadastro duomenys.
© Valstybinė saugomų teritorijų tarnyba prie Aplinkos ministerijos, 2008

Mastelis 1:5000

50 0 50 100 metrų

Projekto "Rail Baltica" geležinkelio linijos Kaunas - Vilnius susisiekimo komunikacijų inžinerinės infrastruktūros vystymo planas ir poveikio aplinkai vertinimas.
Planuojamos situacijos (2056 m.) geležinkelio transporto sukeliamo triukšmo skaidos modeliavimo rezultatų schema įvertinus triukšmo mažinimo priemones (Ldvn).

Lapas Nr. 36

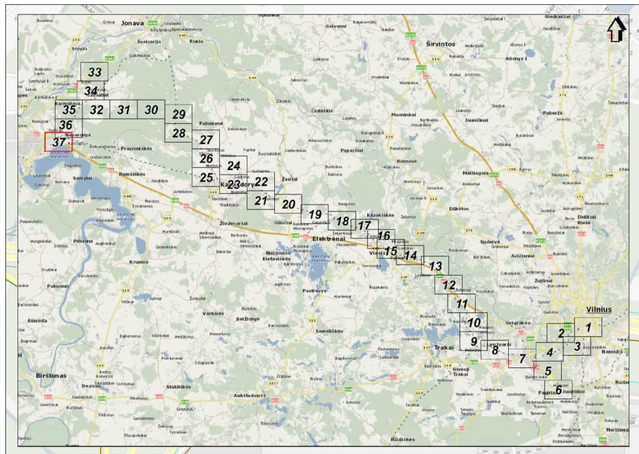

SWECO
© UAB "Sweco Lietuva", 2024
Olimpiečių g. 1A, LT-09210 Vilnius
Tel. (8 5) 213 2321
www.sweco.lt

Žemėlapio autorystė ir panaudota:
© GIS-Centras, 2010 (Geruliškių rajono savivaldybė, 2007)
© Nacionalinė žemės tarnyba prie ŽŪM, 1999-2020 ORTO10LT, ORTOK50000-V
© Nacionalinė žemės tarnyba prie ŽŪM, 1999-2020 ORTO2LT
© Nacionalinė žemės tarnyba prie ŽŪM, 2005-2011 Adresų ir gatvių duomenys.
© VĮ Registrų centras, 2011 Lietuvos Respublikos administracinių teritorijų vektorinės kadastro duomenys.
© Valstybinė saugomų teritorijų tarnyba prie Aplinkos ministerijos, 2008

Mastelis 1:5000
50 0 50 100 metrų

Projekto "Rail Baltica" geležinkelio linijos Kaunas - Vilnius susisiekimo komunikacijų inžinerinės infrastruktūros vystymo planas ir poveikio aplinkai vertinimas.
Planuojamos situacijos (2056 m.) geležinkelio transporto sukeliamo triukšmo sklaidos modeliavimo rezultatų schema įvertinus triukšmo mažinimo priemones (Ldvn).

Lapas Nr. 37