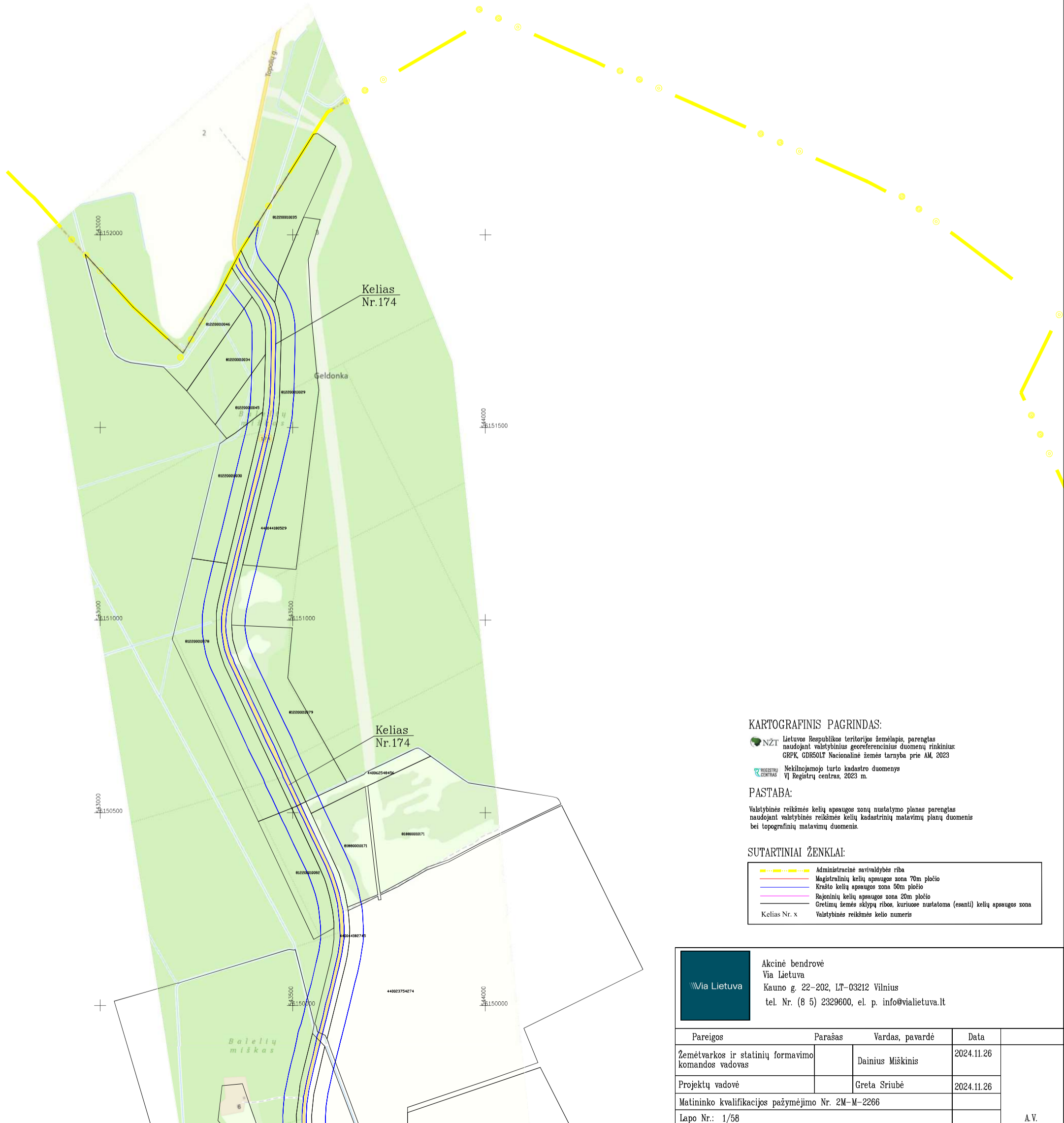
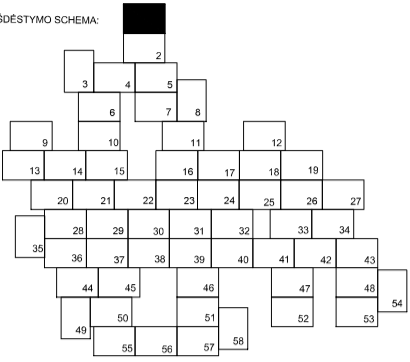




VALSTYBINĖS REIKŠMĖS KELIŲ APSAUGOS ZONŲ NUSTATYMO PLANAS M 1:5000  
UKMERGĖS RAJONO SAVIVALDYBĖ

PATVIRTINTA  
Lietuvos Respublikos susisiekimo ministro  
2025 m. d.  
Įsakymu Nr.

LAPŲ IŠDĖSTYMO SCHEMA:



KARTOGRAFINIS PAGRINDAS:

NŽT Lietuvos Respublikos teritorijos žemėlapis, parengtas naudojant valstybinius georeferencinius duomenų rinkinius GRPK, GDR50LT Nacionalinė žemės tarnyba prie AM, 2023

NEKILNOJAMOJO TURTO KADASTRO DUOMENYS VĮ Registrų centras, 2023 m.

PASTABA:

Valstybinės reikšmės kelių apsaugos zonų nustatymo planas parengtas naudojant valstybinės reikšmės kelių kadastrinių matavimų planų duomenis bei topografinių matavimų duomenis.

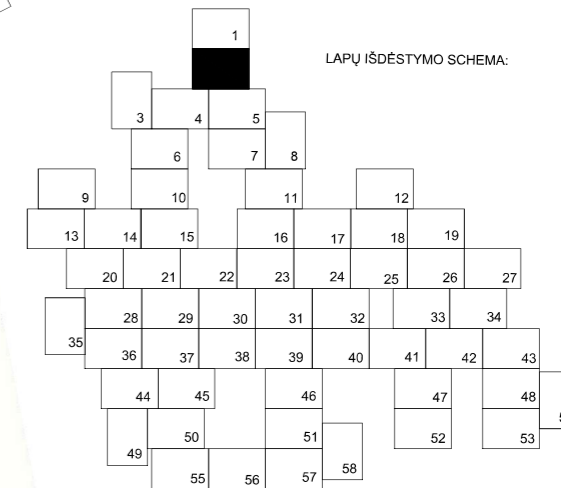
SUTARTINIAI ŽENKLAI:

	Administracinė savivaldybės riba
	Magistralinių kelių apsaugos zona 70m pločio
	Krašto kelių apsaugos zona 50m pločio
	Rajoninių kelių apsaugos zona 20m pločio
	Greitųjų žemės sklypų ribos, kuriuose nustatoma (esanti) kelių apsaugos zona
	Valstybinės reikšmės kelio numeris

Akcinė bendrovė  
Via Lietuva  
Kauno g. 22-202, LT-03212 Vilnius  
tel. Nr. (8 5) 2329600, el. p. info@vialietuva.lt

Pareigos	Parašas	Vardas, pavardė	Data
Žemėtvarkos ir statinių formavimo komandos vadovas		Dainius Miškinis	2024.11.26
Projektų vadovė		Greta Sriubė	2024.11.26
Matininko kvalifikacijos pažymėjimo Nr. 2M-M-2266			
Lapo Nr.: 1/58			

VALSTYBINĖS REIKŠMĖS KELIŲ APSAUGOS ZONŲ NUSTATYMO PLANAS M 1:5000  
UKMERGĖS RAJONO SAVIVALDYBĖ



KARTOGRAFINIS PAGRINDAS:

NŽT Lietuvos Respublikos teritorijos žemėlapis, parengtas naudojant valstybinius georeferencinius duomenų rinkinius: GRPK, GDR50LT Nacionalinė žemės tarnyba prie AM, 2023

REGISTRŲ CENTRAS Nekilnojamojo turto kadastro duomenys VĮ Registrų centras, 2023 m.

PASTABA:

Valstybinės reikšmės kelių apsaugos zonų nustatymo planas parengtas naudojant valstybinės reikšmės kelių kadastrinių matavimų planų duomenis bei topografinių matavimų duomenis.

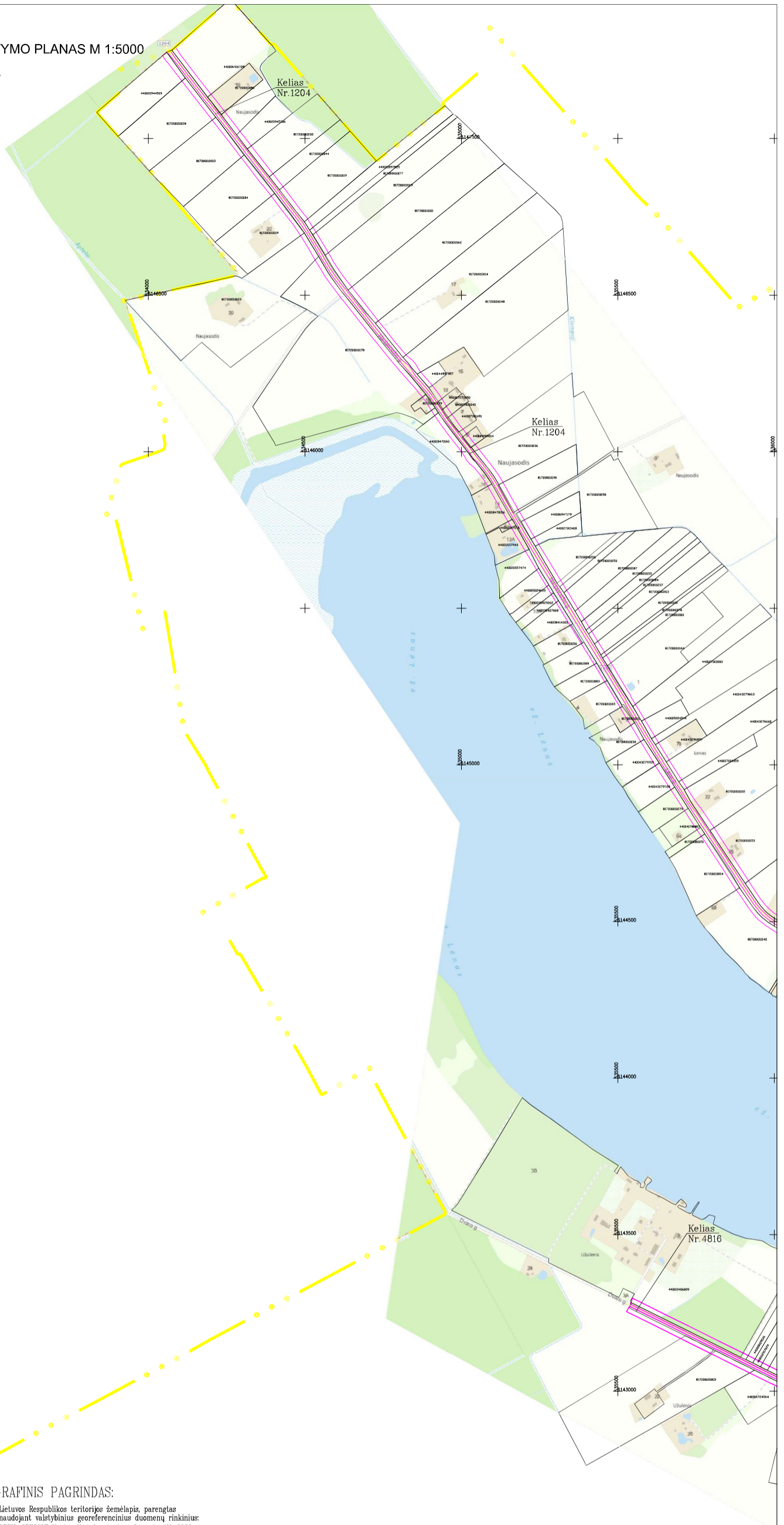
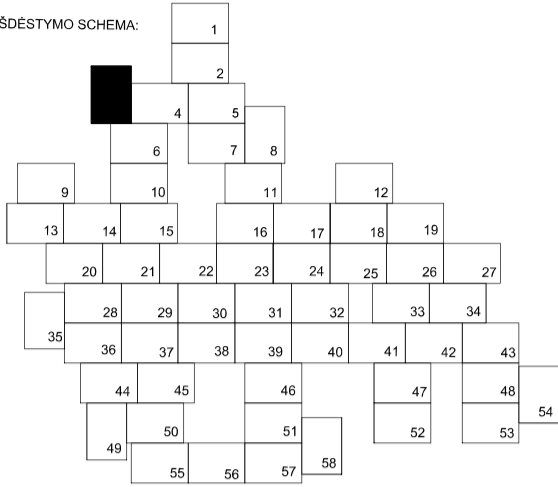
SUTARTINIAI ŽENKLAI:

	Administracinė savivaldybės riba
	Magistralinių kelių apsaugos zona 70m pločio
	Krašto kelių apsaugos zona 50m pločio
	Rajoninių kelių apsaugos zona 20m pločio
	Gretimų žemės sklypų ribos, kuriuose nustatoma (esanti) kelių apsaugos zona
	Kelias Nr. x
	Valstybinės reikšmės kelio numeris

Akcinė bendrovė Via Lietuva Kauno g. 22-202, LT-03212 Vilnius tel. Nr. (8 5) 2329600, el. p. info@vialietuva.lt				
Pareigos	Parašas	Vardas, pavardė	Data	
Žemėtvarkos ir statinių formavimo komandos vadovas		Dainius Miškinis	2024.11.26	
Projektų vadovė		Greta Sriubė	2024.11.26	
Matininko kvalifikacijos pažymėjimo Nr. 2M-M-2266				
Lapo Nr.:2/58				

VALSTYBINĖS REIKŠMĖS KELIŲ APSAUGOS ZONŲ NUSTATYMO PLANAS M 1:5000  
UKMERGĖS RAJONO SAVIVALDYBĖ

LAPŲ IŠDĖSTYMO SCHEMA:



KARTOGRAFINIS PAGRINDAS:

NŽT Lietuvos Respublikos teritorijos žemėlapis, parengtas naudojant valstybinius georeferencinius duomenų rinkinius: GRPK, GDR50LT Nacionalinė žemės tarnyba prie AM, 2023

REGISTRŲ CENTRAS Nekilnojamojo turto kadastro duomenys VĮ Registrų centras, 2023 m.

PASTABA:

Valstybinės reikšmės kelių apsaugos zonų nustatymo planas parengtas naudojant valstybinės reikšmės kelių kadastrinių matavimų planų duomenis bei topografinių matavimų duomenis.

SUTARTINIAI ŽENKLAI:

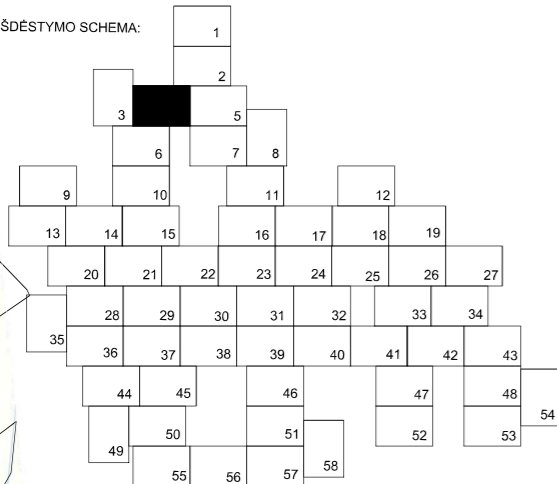
	Administracinė savivaldybės riba
	Magistralinių kelių apsaugos zona 70m pločio
	Krašto kelių apsaugos zona 50m pločio
	Rajoninių kelių apsaugos zona 20m pločio
	Gretimų žemės sklypų ribos, kuriuose nustatoma (esanti) kelių apsaugos zona
Kelias Nr. x	Valstybinės reikšmės kelio numeris



Akcinė bendrovė  
Via Lietuva  
Kauno g. 22-202, LT-03212 Vilnius  
tel. Nr. (8 5) 2329600, el. p. info@via Lietuva.lt

Pareigos	Parašas	Vardas, pavardė	Data
Žemėtvarkos ir statinių formavimo komandos vadovas		Dainius Miškinis	2024.11.26
Projektų vadovė		Greta Sriubė	2024.11.26
Matininko kvalifikacijos pažymėjimo Nr. 2M-M-2266			
Lapo Nr.:3/58			

LAPŲ IŠDĖSTYMO SCHEMA:



VALSTYBINĖS REIKŠMĖS KELIŲ APSAUGOS ZONŲ NUSTATYMO PLANAS M 1:5000  
UKMERGĖS RAJONO SAVIVALDYBĖ



KARTOGRAFINIS PAGRINDAS:

Lietuvos Respublikos teritorijos žemėlapis, parengtas naudojant valstybinius georeferencinius duomenų rinkinius GRPK, GDR50LT Nacionalinė žemės tarnyba prie AM, 2023

Nekilnojamojo turto kadastro duomenys VĮ Registrų centras, 2023 m.

PASTABA:

Valstybinės reikšmės kelių apsaugos zonų nustatymo planas parengtas naudojant valstybinės reikšmės kelių kadastrinių matavimų planų duomenis bei topografinių matavimų duomenis.

SUTARTINIAI ŽENKLAI:

- Administracinė savivaldybės riba
- Magistralinių kelių apsaugos zona 70m pločio
- Krašto kelių apsaugos zona 50m pločio
- Rajoninių kelių apsaugos zona 20m pločio
- Gretimų žemės sklypų ribos, kuriuose nustatoma (esanti) kelių apsaugos zona
- Kelias Nr. x Valstybinės reikšmės kelio numeris

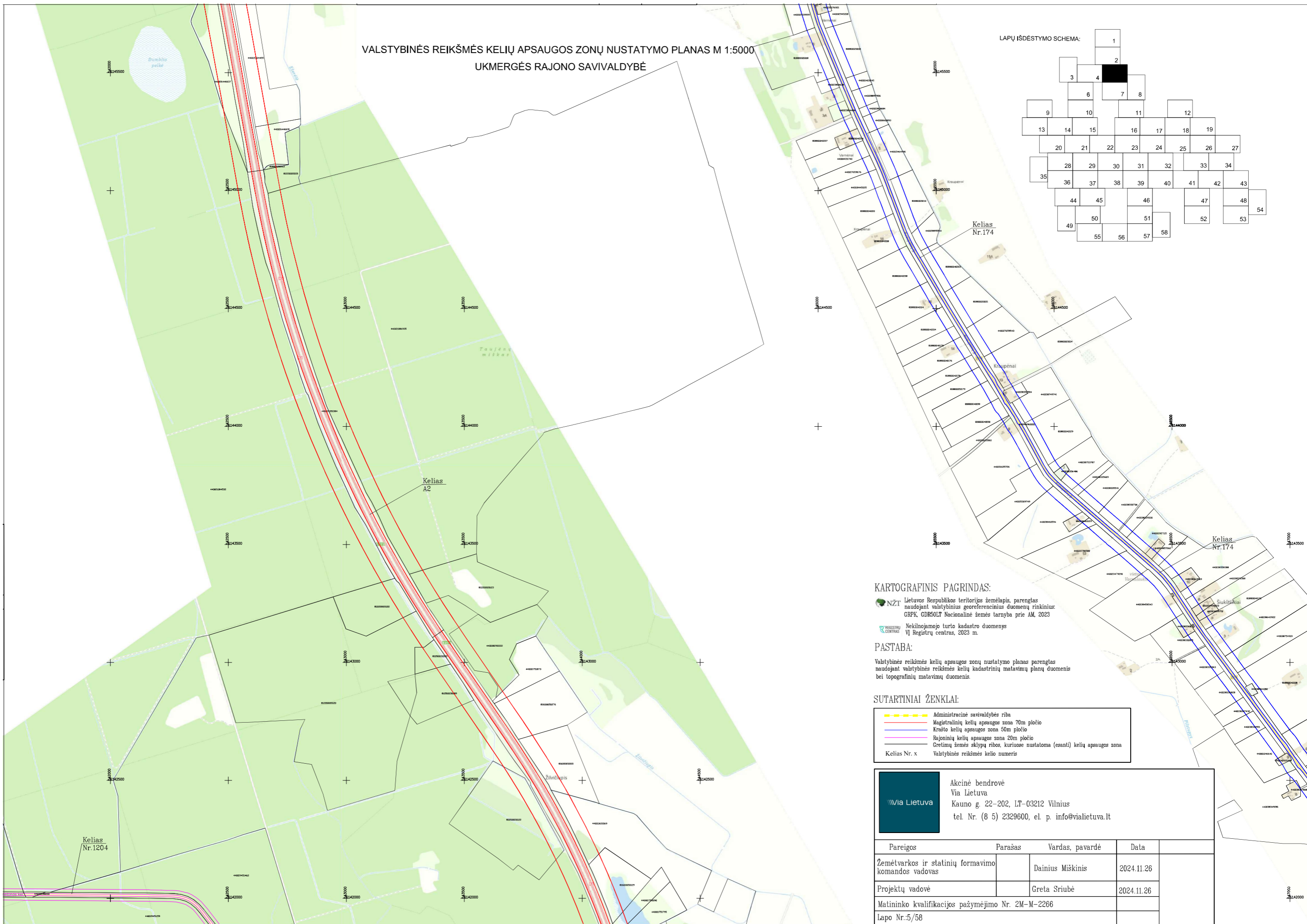
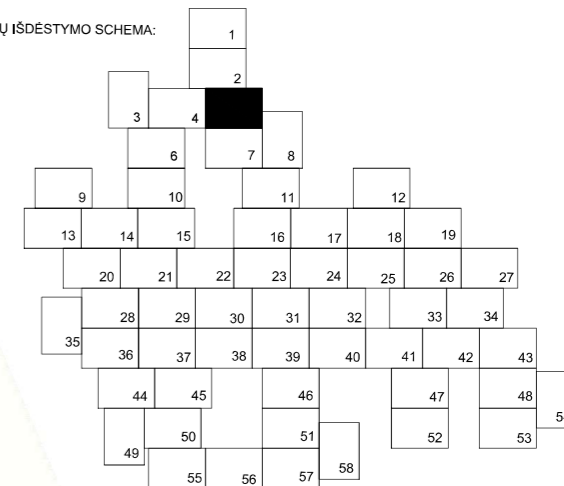


Akinė bendrovė  
Via Lietuva  
Kauno g. 22-202, LT-03212 Vilnius  
tel. Nr. (8 5) 2329600, e. p. info@via Lietuva.lt

Pareigos	Parašas	Vardas, pavardė	Data
Žemėtvarkos ir statinių formavimo komandos vadovas		Dainius Miškinis	2024.11.26
Projektų vadovė		Greta Sriubė	2024.11.26
Matininko kvalifikacijos pažymėjimo Nr. 2M-M-2266			
Lapo Nr.:4/58			

VALSTYBINĖS REIKŠMĖS KELIŲ APSAUGOS ZONŲ NUSTATYMO PLANAS M 1:5000  
UKMERGĖS RAJONO SAVIVALDYBĖ

LAPŲ IŠDĖSTYMO SCHEMA:



KARTOGRAFIS PAGRINDAS:

NŽT Lietuvos Respublikos teritorijos žemėlapis, parengtas naudojant valstybinius georeferencinius duomenų rinkinius: GRPK, GDR50LT Nacionalinė žemės tarnyba prie AM, 2023

PKREISTRŲ CENTRAS Nekilnojamojo turto kadastro duomenys VĮ Registru centras, 2023 m.

PASTABA:

Valstybinės reikšmės kelių apsaugos zonų nustatymo planas parengtas naudojant valstybinės reikšmės kelių kadastrinių matavimų planų duomenis bei topografinių matavimų duomenis.

SUTARTINIAI ŽENKLAI:

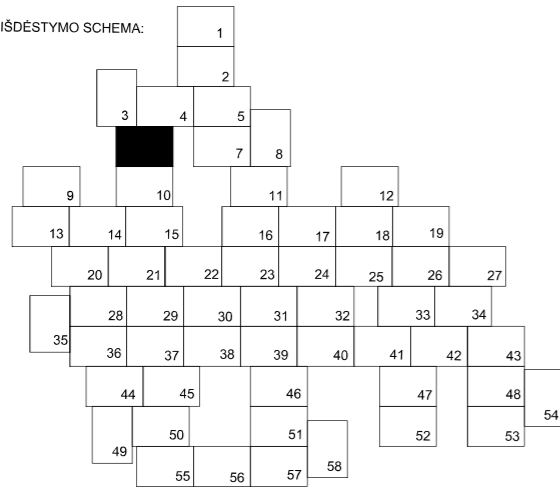
	Administracinė savivaldybės riba
	Magistralinių kelių apsaugos zona 70m pločio
	Krašto kelių apsaugos zona 50m pločio
	Rajoninių kelių apsaugos zona 20m pločio
	Gretimų žemės sklypų ribos, kuriuose nustatoma (esanti) kelių apsaugos zona
Kelias Nr. x	Valstybinės reikšmės kelio numeris

Akcinė bendrovė  
Via Lietuva  
Kauno g. 22-202, LT-03212 Vilnius  
tel. Nr. (8 5) 2329600, el. p. info@vialietuva.lt

Pareigos	Parašas	Vardas, pavardė	Data
Žemėtvarkos ir statinių formavimo komandos vadovas		Dainius Miškinis	2024.11.26
Projektų vadovė		Greta Sriubė	2024.11.26
Matininko kvalifikacijos pažymėjimo Nr. 2M-M-2266			
Lapo Nr.:5/58			

VALSTYBINĖS REIKŠMĖS KELIŲ APSAUGOS ZONŲ NUSTATYMO PLANAS M 1:5000  
UKMERGĖS RAJONO SAVIVALDYBĖ

LAPŲ IŠDĖSTYMO SCHEMA:



KARTOGRAFINIS PAGRINDAS:

NŽT Lietuvos Respublikos teritorijos žemėlapis, parengtas naudojant valstybinius georeferencinius duomenų rinkinius: GRPK, GDR50LT Nacionalinė žemės tarnyba prie AM, 2023

Registru Centras Nekilnojamojo turto kadastro duomenys VĮ Registrų centras, 2023 m.

PASTABA:

Valstybinės reikšmės kelių apsaugos zonų nustatymo planas parengtas naudojant valstybinės reikšmės kelių kadastrinių matavimų planų duomenis bei topografinių matavimų duomenis.

SUTARTINIAI ŽENKLAI:

	Administracinė savivaldybės riba
	Magistralinių kelių apsaugos zona 70m pločio
	Krašto kelių apsaugos zona 50m pločio
	Rajoninių kelių apsaugos zona 20m pločio
	Greitinių žemės sklypų ribos, kuriuose nustatoma (esanti) kelių apsaugos zona
	Kelias Nr. x
	Valstybinės reikšmės kelio numeris

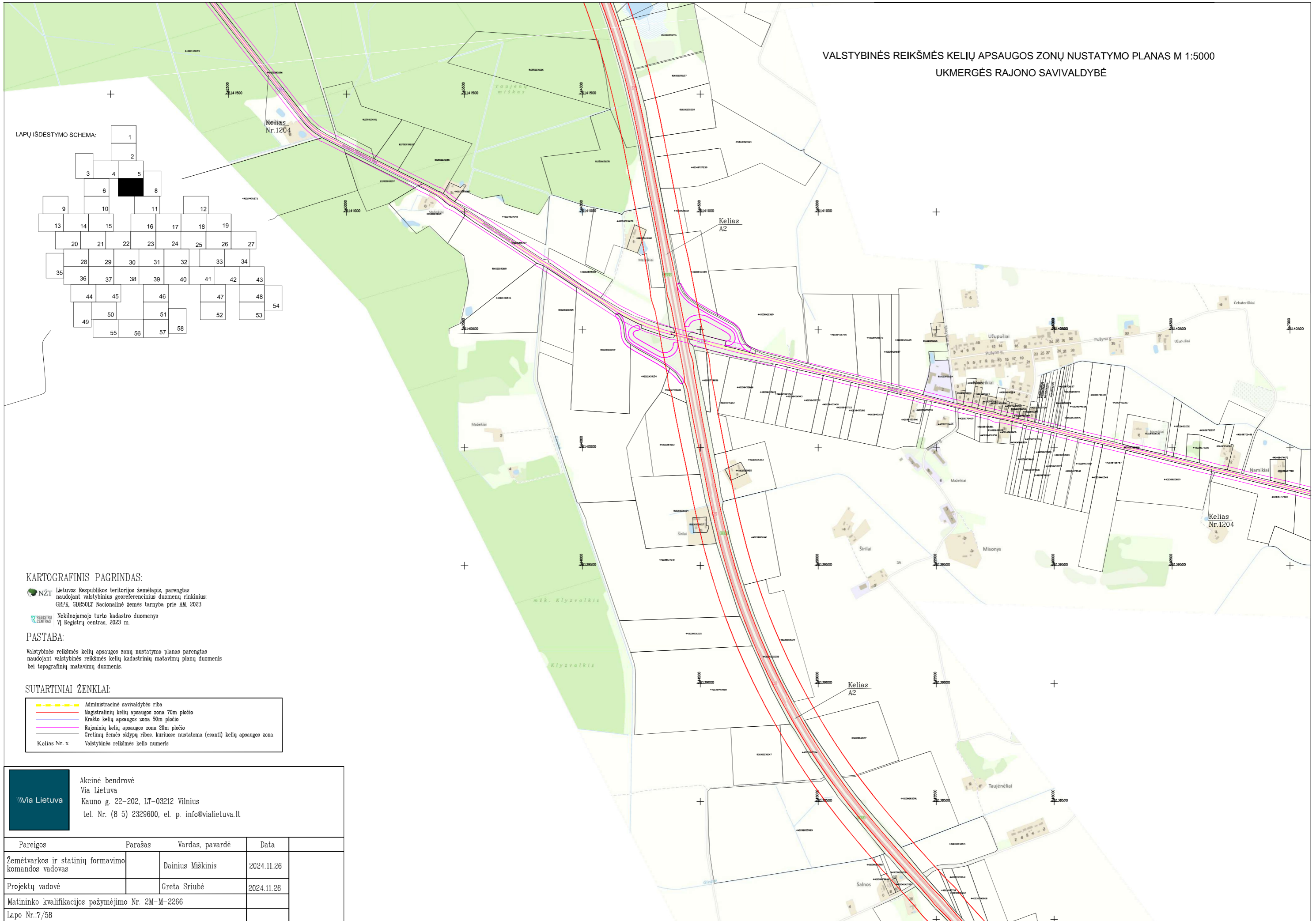
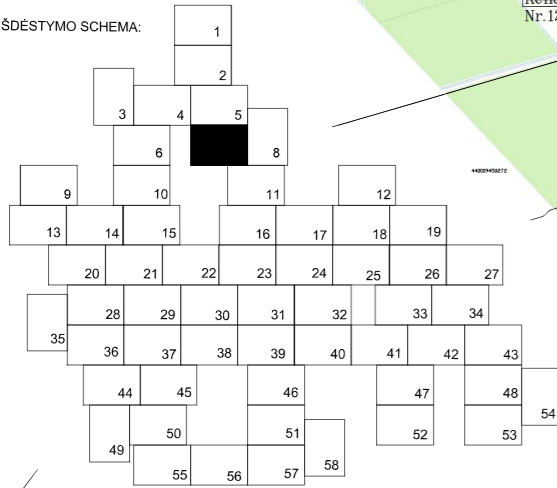
Akcinė bendrovė  
Via Lietuva  
Kauno g. 22-202, LT-03212 Vilnius  
tel. Nr. (8 5) 2329600, el. p. info@vialietuva.lt

Pareigos	Parašas	Vardas, pavardė	Data
Žemėtvarkos ir statinių formavimo komandos vadovas		Dainius Miškinis	2024.11.26
Projektų vadovė		Greta Sriubė	2024.11.26
Matininko kvalifikacijos pažymėjimo Nr. 2M-M-2266			
Lapo Nr.:6/58			



VALSTYBINĖS REIKŠMĖS KELIŲ APSAUGOS ZONŲ NUSTATYMO PLANAS M 1:5000  
UKMERGĖS RAJONO SAVIVALDYBĖ

LAPŲ IŠDĖSTYMO SCHEMA:



KARTOGRAFINIS PAGRINDAS:

NZT Lietuvos Respublikos teritorijos žemėlapis, parengtas naudojant valstybinius georeferencinius duomenų rinkinius: GRPK, GDR50LT Nacionalinė žemės tarnyba prie AM, 2023

REGISTRŲ CENTRAS Nekilnojamojo turto kadastro duomenys VĮ Registrų centras, 2023 m.

PASTABA:

Valstybinės reikšmės kelių apsaugos zonų nustatymo planas parengtas naudojant valstybinės reikšmės kelių kadastrinių matavimų planų duomenis bei topografinių matavimų duomenis.

SUTARTINIAI ŽENKLAI:

	Administracinė savivaldybės riba
	Magistralinių kelių apsaugos zona 70m pločio
	Krašto kelių apsaugos zona 50m pločio
	Rajoninių kelių apsaugos zona 20m pločio
	Gretimų žemės sklypų ribos, kuriuose nustatoma (esanti) kelių apsaugos zona
Kelias Nr. x	Valstybinės reikšmės kelio numeris

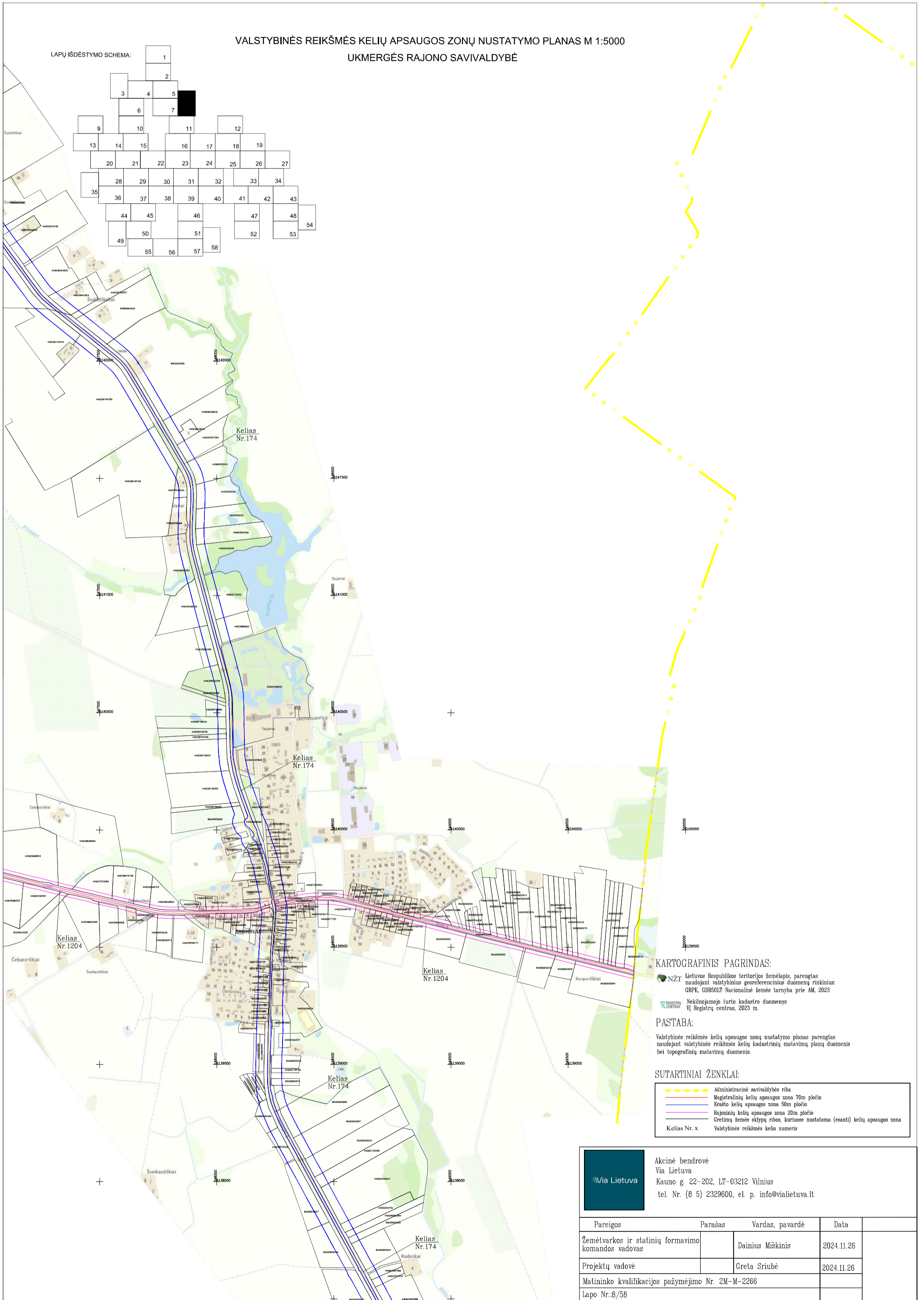
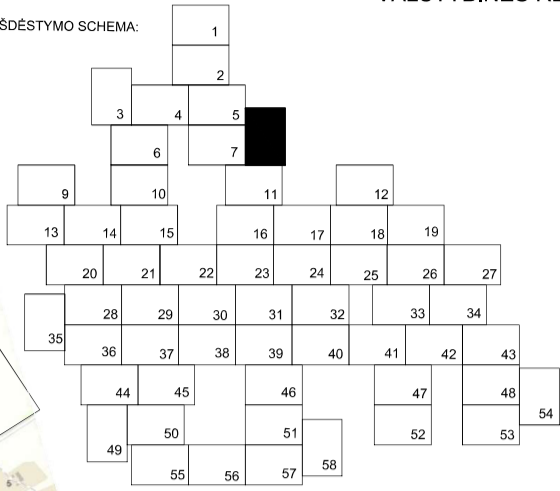
Akcinė bendrovė  
Via Lietuva  
Kauno g. 22-202, LT-03212 Vilnius  
tel. Nr. (8 5) 2329600, el. p. info@vialietuva.lt

Pareigos	Parašas	Vardas, pavardė	Data
Žemėtvarkos ir statinių formavimo komandos vadovas		Dainius Miškinis	2024.11.26
Projektų vadovė		Greta Sriubė	2024.11.26
Matininko kvalifikacijos pažymėjimo Nr. 2M-M-2266			
Lapo Nr.:7/58			

VALSTYBINĖS REIKŠMĖS KELIŲ APSAUGOS ZONŲ NUSTATYMO PLANAS M 1:5000

UKMERGĖS RAJONO SAVIVALDYBĖ

LAPŲ IŠDĖSTYMO SCHEMA:



KARTOGRAFINIS PAGRINDAS:

NŽT Lietuvos Respublikos teritorijos žemėlapis, parengtas naudojant valstybinius georeferencinius duomenų rinkinius: GRPK, GDR50LT Nacionalinė žemės tarnyba prie AM, 2023

Registru Centras Nekilnojamojo turto kadastro duomenys VĮ Registrų centras, 2023 m.

PASTABA:

Valstybinės reikšmės kelių apsaugos zonų nustatymo planas parengtas naudojant valstybines reikšmės kelių kadastrinių matavimų planų duomenis bei topografinių matavimų duomenis.

SUTARTINIAI ŽENKLAI:

	Administracinė savivaldybės riba
	Magistralinių kelių apsaugos zona 70m pločio
	Krašto kelių apsaugos zona 50m pločio
	Rajoninių kelių apsaugos zona 20m pločio
	Gretimų žemės sklypų ribos, kuriuose nustatoma (esanti) kelių apsaugos zona
	Kelias Nr. x
	Valstybinės reikšmės kelio numeris

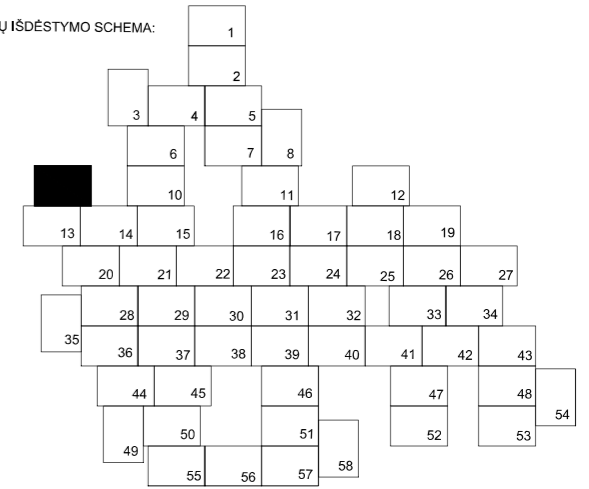


Akcinė bendrovė  
Via Lietuva  
Kauno g. 22-202, LT-03212 Vilnius  
tel. Nr. (8 5) 2329600, el. p. info@vialietuva.lt

Pareigos	Parašas	Vardas, pavardė	Data
Žemėtvarkos ir statinių formavimo komandos vadovas		Dainius Miškinis	2024.11.26
Projektų vadovė		Creta Sriubė	2024.11.26
Matininko kvalifikacijos pažymėjimo Nr. 2M-M-2266			
Lapo Nr.:8/58			

VALSTYBINĖS REIKŠMĖS KELIŲ APSAUGOS ZONŲ NUSTATYMO PLANAS M 1:5000  
UKMERGĖS RAJONO SAVIVALDYBĖ

LAPŲ IŠDĖSTYMO SCHEMA:



KARTOGRAFINIS PAGRINDAS:

NŽT Lietuvos Respublikos teritorijos žemėlapis, parengtas naudojant valstybinius georeferencinius duomenų rinkinius: GRPK\_GDR50LT Nacionalinė žemės tarnyba prie AM, 2023

Registru Centras Nekilnojamojo turto kadastro duomenys VĮ Registrų centras, 2023 m.

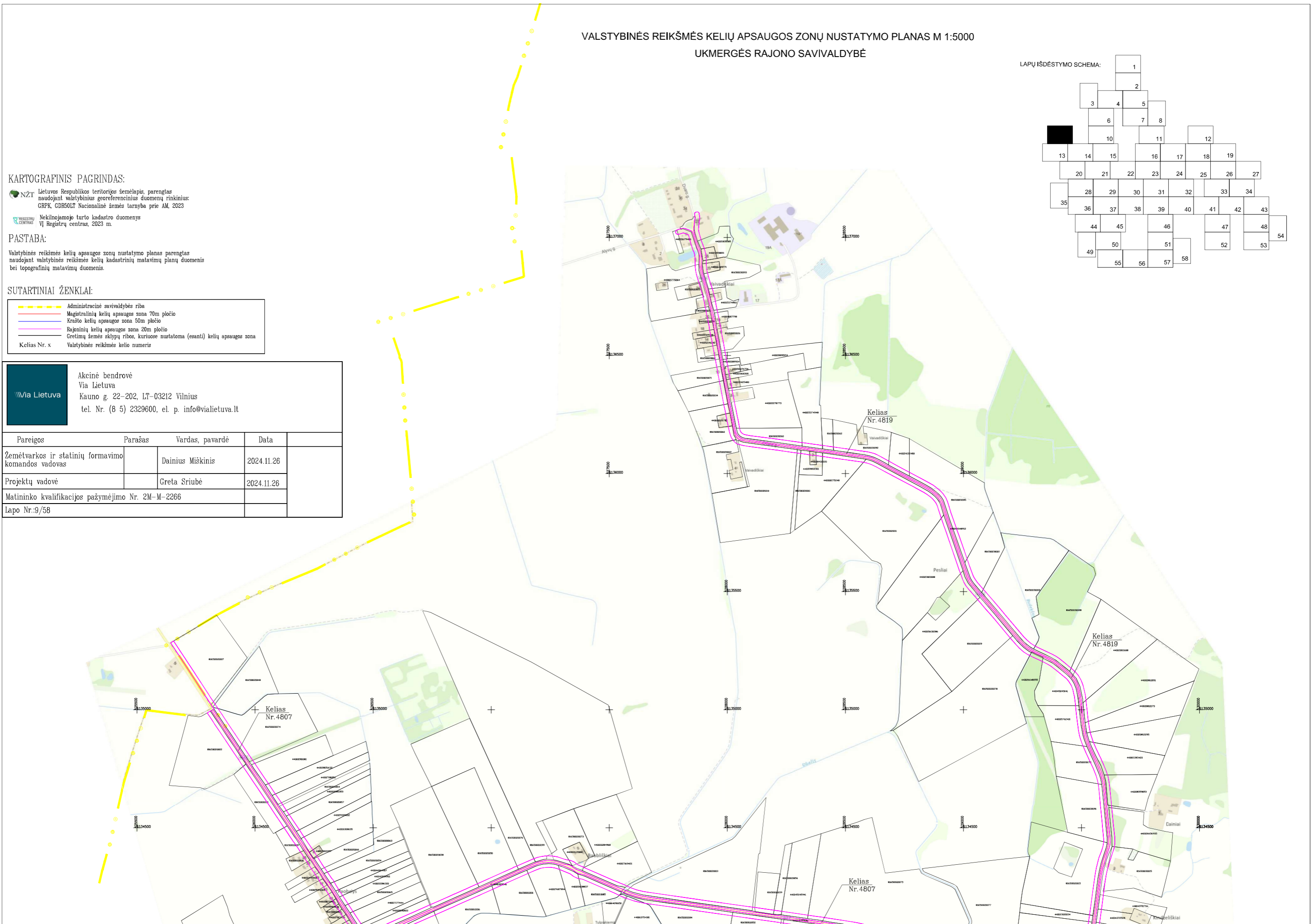
PASTABA:

Valstybinės reikšmės kelių apsaugos zonų nustatymo planas parengtas naudojant valstybinės reikšmės kelių kadastrinių matavimų planų duomenis bei topografinių matavimų duomenis.

SUTARTINIAI ŽENKLAI:

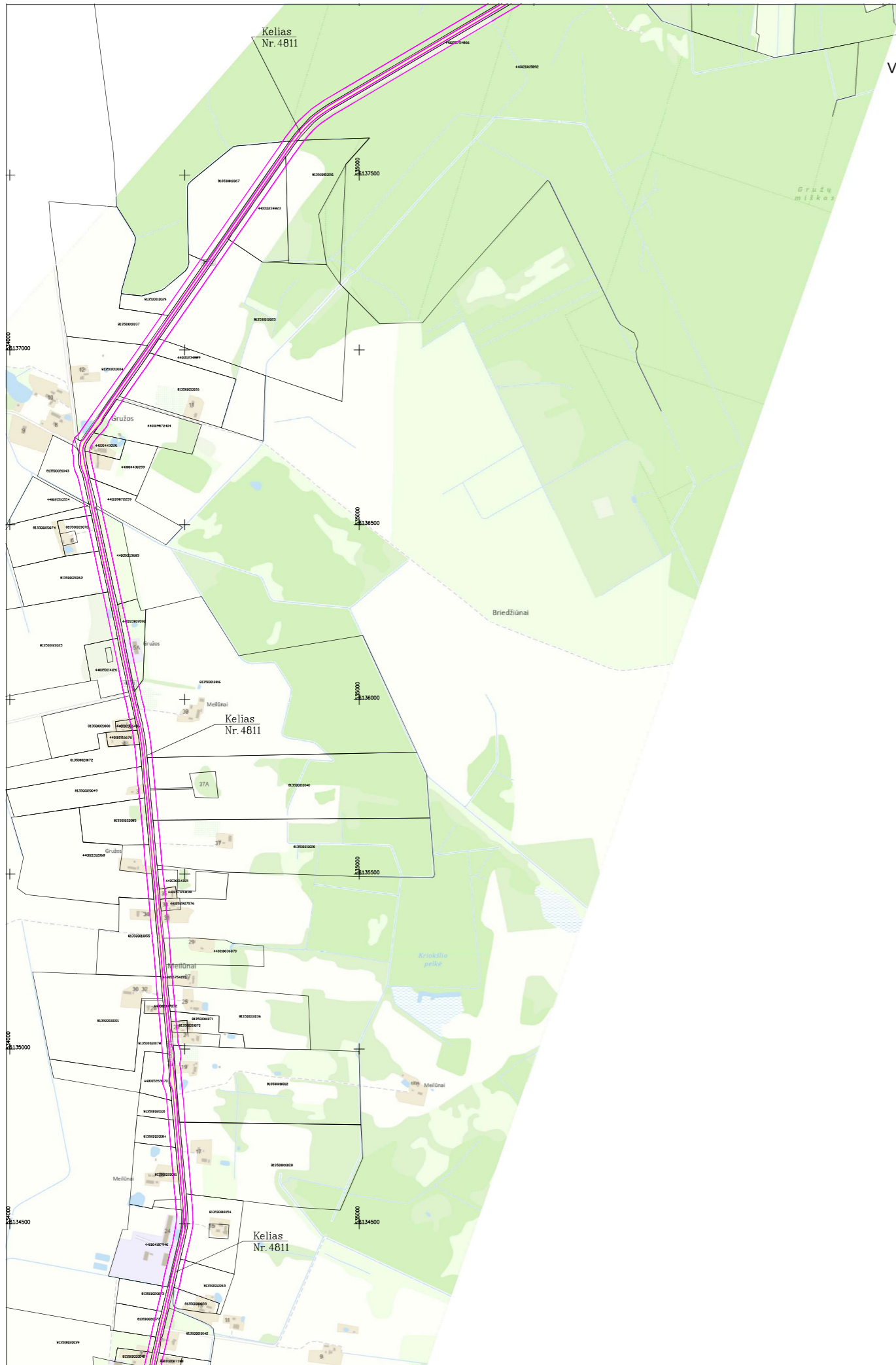
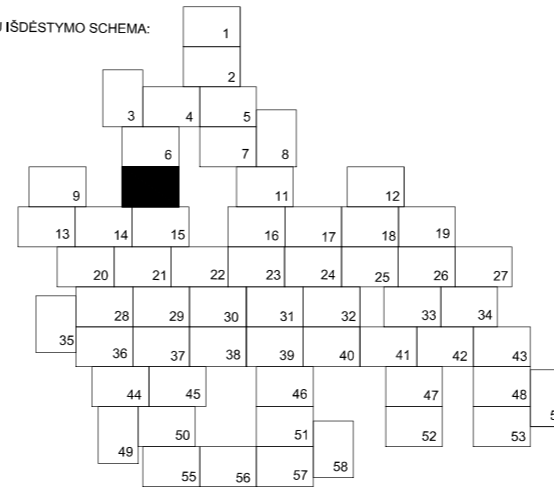
	Administracinė savivaldybės riba
	Magistralinių kelių apsaugos zona 70m pločio
	Krašto kelių apsaugos zona 50m pločio
	Rajoninių kelių apsaugos zona 20m pločio
	Gretimų žemės sklypų ribos, kuriose nustatoma (esanti) kelių apsaugos zona
Kelias Nr. x	Valstybinės reikšmės kelio numeris

	Akcinė bendrovė Via Lietuva Kauno g. 22-202, LT-03212 Vilnius tel. Nr. (8 5) 2329600, el. p. info@vialietuva.lt		
	Pareigos	Parašas	Vardas, pavardė
Žemėtvarkos ir statinių formavimo komandos vadovas		Dainius Miškinis	2024.11.26
Projektų vadovė		Greta Sriubė	2024.11.26
Matininko kvalifikacijos pažymėjimo Nr. 2M-M-2266			
Lapo Nr.:9/58			



VALSTYBINĖS REIKŠMĖS KELIŲ APSAUGOS ZONŲ NUSTATYMO PLANAS M 1:5000  
UKMERGĖS RAJONO SAVIVALDYBĖ

LAPŲ IŠDĖSTYMO SCHEMA:



KARTOGRAFINIS PAGRINDAS:

NZT Lietuvos Respublikos teritorijos žemėlapis, parengtas naudojant valstybinius georeferencinius duomenų rinkinius: GRPK, GDR501T Nacionalinė žemės tarnyba prie AM, 2023

Registrų centras Nekilnojamojo turto kadastro duomenys VĮ Registrų centras, 2023 m.

PASTABA:

Valstybinės reikšmės kelių apsaugos zonų nustatymo planas parengtas naudojant valstybinės reikšmės kelių kadastrinių matavimų planų duomenis bei topografinių matavimų duomenis.

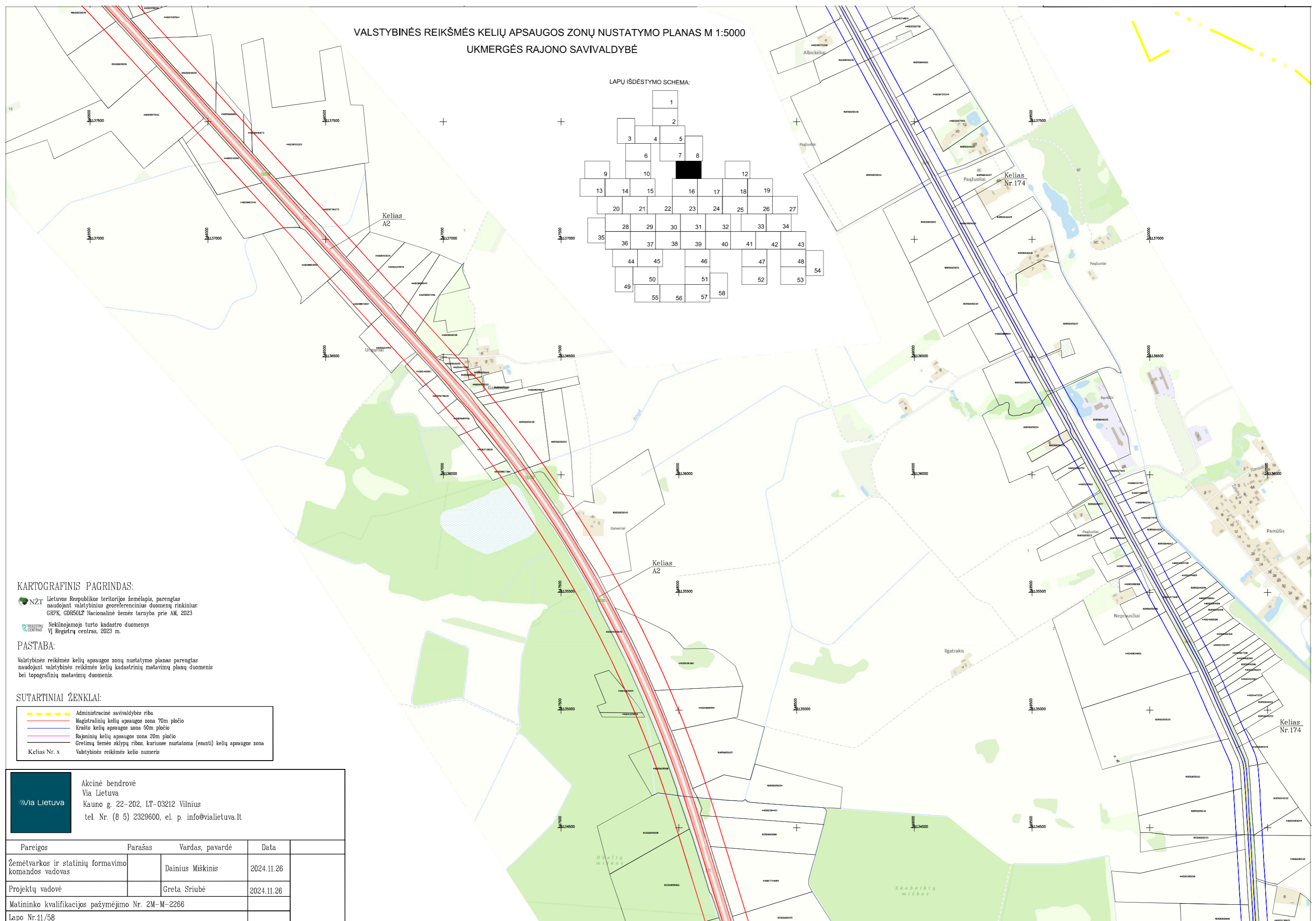
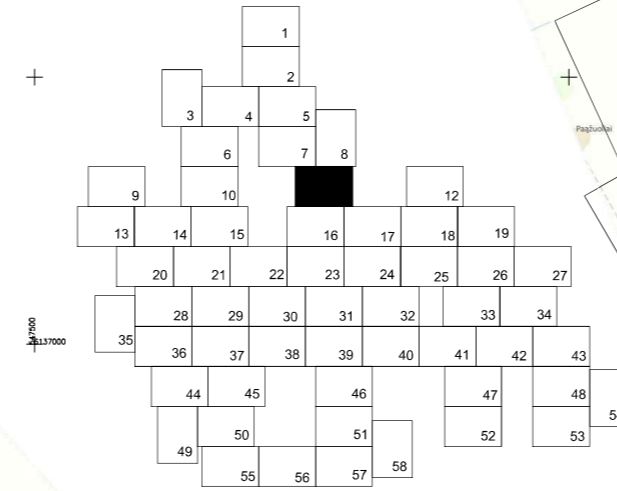
SUTARTINIAI ŽENKLAI:

	Administracinė savivaldybės riba
	Magistralinių kelių apsaugos zona 70m pločio
	Krašto kelių apsaugos zona 50m pločio
	Rajoninių kelių apsaugos zona 20m pločio
	Gretimų žemės sklypų ribos, kuriuose nustatoma (esanti) kelių apsaugos zona
Kelias Nr. x	Valstybinės reikšmės kelio numeris

Akcinė bendrovė Via Lietuva Kauno g. 22-202, LT-03212 Vilnius tel. Nr. (8 5) 2329600, el. p. info@vialietuva.lt	Pareigos	Parašas	Vardas, pavardė	Data
	Žemėtvarkos ir statinių formavimo komandos vadovas		Dainius Miškinis	2024.11.26
	Projektų vadovė		Greta Sriubė	2024.11.26
Matininko kvalifikacijos pažymėjimo Nr. 2M-M-2266				
Lapo Nr.10/58				

VALSTYBINĖS REIKŠMĖS KELIŲ APSAUGOS ZONŲ NUSTATYMO PLANAS M 1:5000  
UKMERGĖS RAJONO SAVIVALDYBĖ

LAPŲ IŠDĖSTYMO SCHEMA:



KARTOGRAFINIS PAGRINDAS:

NŽT Lietuvos Respublikos teritorijos žemėlapis, parengtas naudojant valstybinius georeferencinius duomenų rinkinius: GRPK, GDR50LT Nacionalinė žemės tarnyba prie AM, 2023  
Mekilnojamojo turto kadastro duomenys VĮ Registrų centras, 2023 m.

PASTABA:

Valstybinės reikšmės kelių apsaugos zonų nustatymo planas parengtas naudojant valstybinės reikšmės kelių kadastrinių matavimų planų duomenis bei topografinių matavimų duomenis.

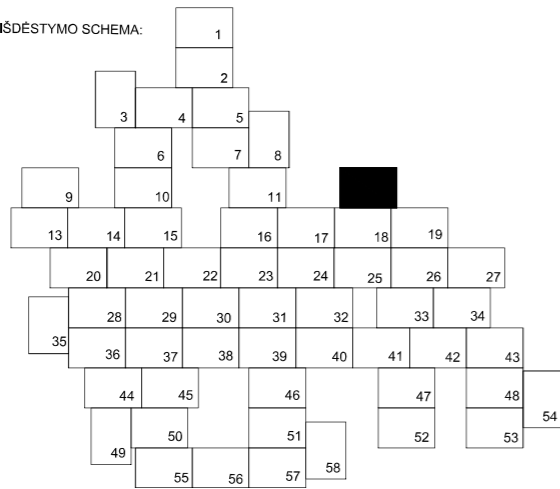
SUTARTINIAI ŽENKLAI:

	Administracinė savivaldybės riba
	Magistralinių kelių apsaugos zona 70m pločio
	Krašto kelių apsaugos zona 50m pločio
	Rajoninių kelių apsaugos zona 20m pločio
	Greitųjų žemės sklrypų ribos, kuriuose nustatoma (esanti) kelių apsaugos zona
	Kelias Nr. x
	Valstybinės reikšmės kelio numeris

Akcinė bendrovė  
Via Lietuva  
Kauno g. 22-202, LT-03212 Vilnius  
tel. Nr. (8 5) 2329600, el. p. info@vialietuva.lt

Pareigos	Parašas	Vardas, pavardė	Data
Žemėtvarkos ir statinių formavimo komandos vadovas		Dainius Miškinis	2024.11.26
Projektų vadovė		Greta Sriubė	2024.11.26
Matininko kvalifikacijos pažymėjimo Nr. 2M-M-2266			
Lapo Nr.11/58			

LAPŲ IŠDĖSTYMO SCHEMA:



## VALSTYBINĖS REIKŠMĖS KELIŲ APSAUGOS ZONŲ NUSTATYMO PLANAS M 1:5000 UKMERGĖS RAJONO SAVIVALDYBĖ

### KARTOGRAFINIS PAGRINDAS:

NZT Lietuvos Respublikos teritorijos žemėlapis, parengtas naudojant valstybinius georeferencinius duomenų rinkinius GRPK, GDR50LT Nacionalinė žemės tarnyba prie AM, 2023

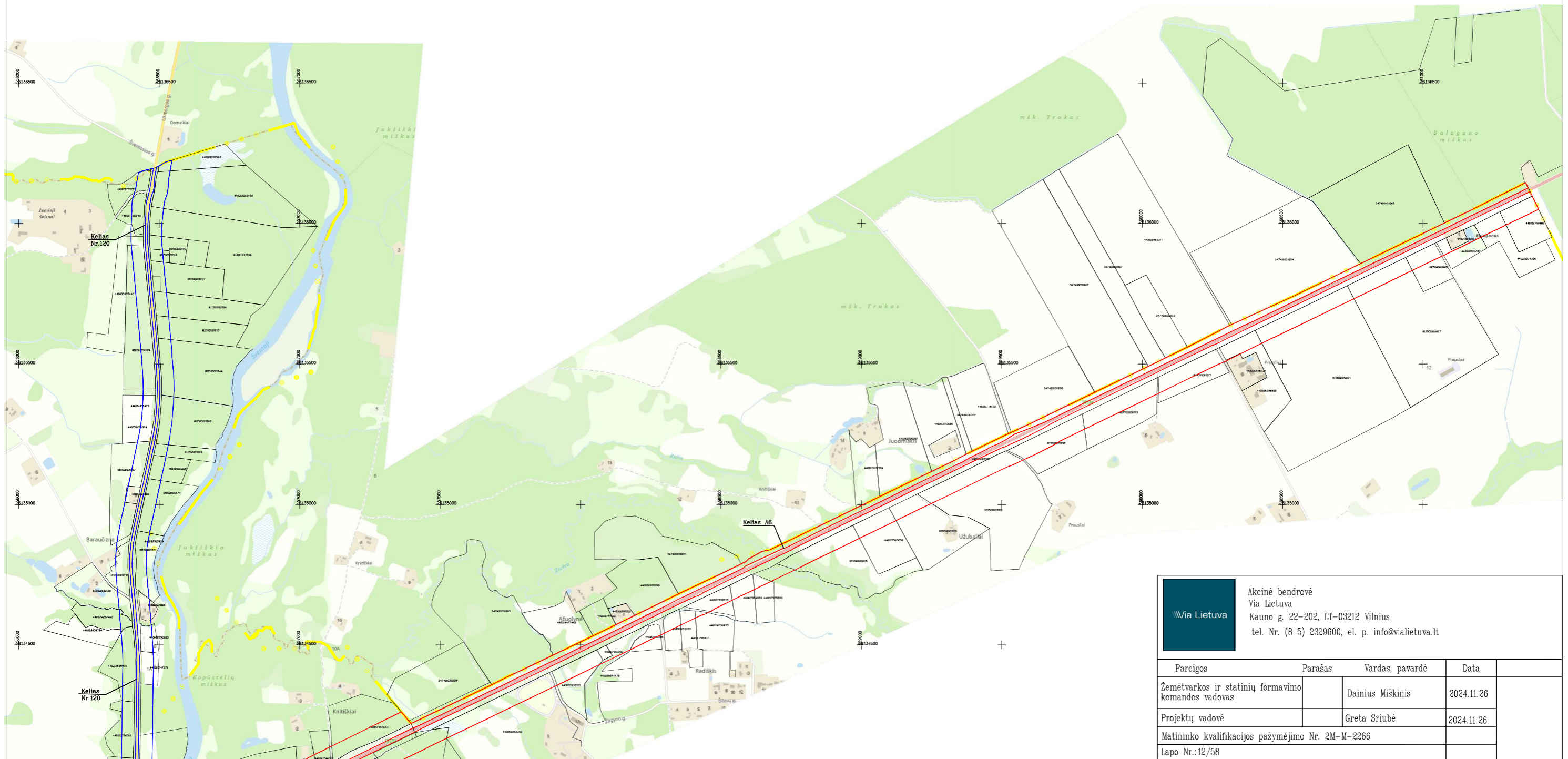
REGISTRŲ CENTRAS  
Nekilnojamojo turto kadastro duomenys  
VĮ Registrų centras, 2023 m.

### PASTABA:

Valstybinės reikšmės kelių apsaugos zonų nustatymo planas parengtas naudojant valstybines reikšmės kelių kadastrinių matavimų planų duomenis bei topografinių matavimų duomenis.

### SUTARTINIAI ŽENKLAI:

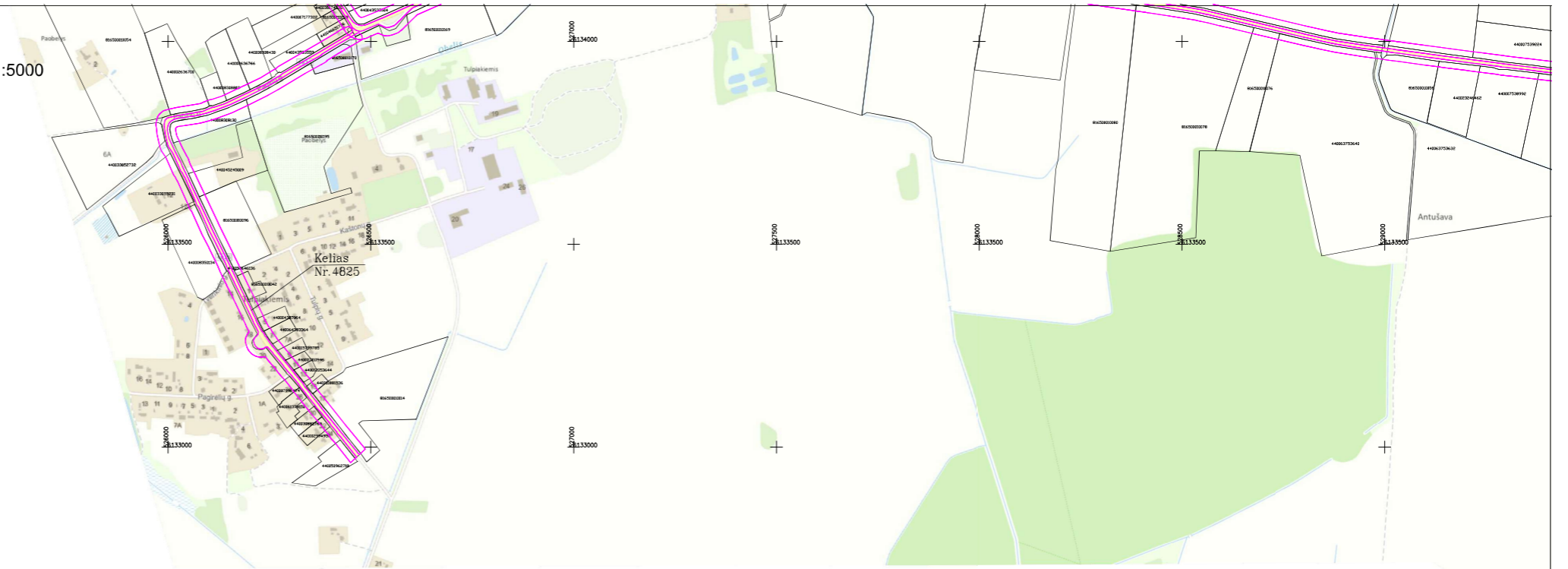
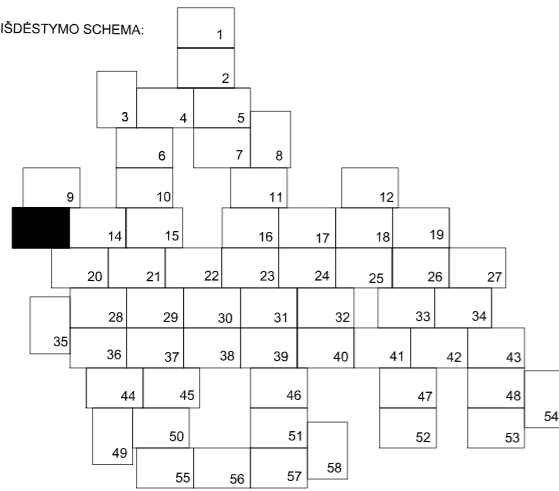
	Administracinė savivaldybės riba
	Magistralinių kelių apsaugos zona 70m pločio
	Krašto kelių apsaugos zona 50m pločio
	Rajoninių kelių apsaugos zona 20m pločio
	Greitųjų žemės sklypų ribos, kuriuose nustatoma (esanti) kelių apsaugos zona
	Kelias Nr. x Valstybinės reikšmės kelio numeris



	Akinė bendrovė Via Lietuva Kauno g. 22-202, LT-03212 Vilnius tel. Nr. (8 5) 2329600, el. p. info@vialietuva.lt		
	Pareigos	Parašas	Vardas, pavardė
Žemėtvarkos ir statinių formavimo komandos vadovas		Dainius Miškinis	2024.11.26
Projektų vadovė		Greta Sriubė	2024.11.26
Matininko kvalifikacijos pažymėjimo Nr. 2M-M-2266			
Lapo Nr.:12/58			

VALSTYBINĖS REIKŠMĖS KELIŲ APSAUGOS ZONŲ NUSTATYMO PLANAS M 1:5000  
UKMERGĖS RAJONO SAVIVALDYBĖ

LAPŲ IŠDESTMŲ SCHEMA:



KARTOGRAFINIS PAGRINDAS:

NŽT Lietuvos Respublikos teritorijos žemėlapis, parengtas naudojant valstybinius georeferencinius duomenų rinkinius: GRPK, GDR50LT Nacionalinė žemės tarnyba prie AM, 2023

REGISTRŲ CENTRAS Nekilnojamojo turto kadastro duomenys VĮ Registrų centras, 2023 m.

PASTABA:

Valstybinės reikšmės kelių apsaugos zonų nustatymo planas parengtas naudojant valstybinės reikšmės kelių kadastrinių matavimų planų duomenis bei topografinių matavimų duomenis.

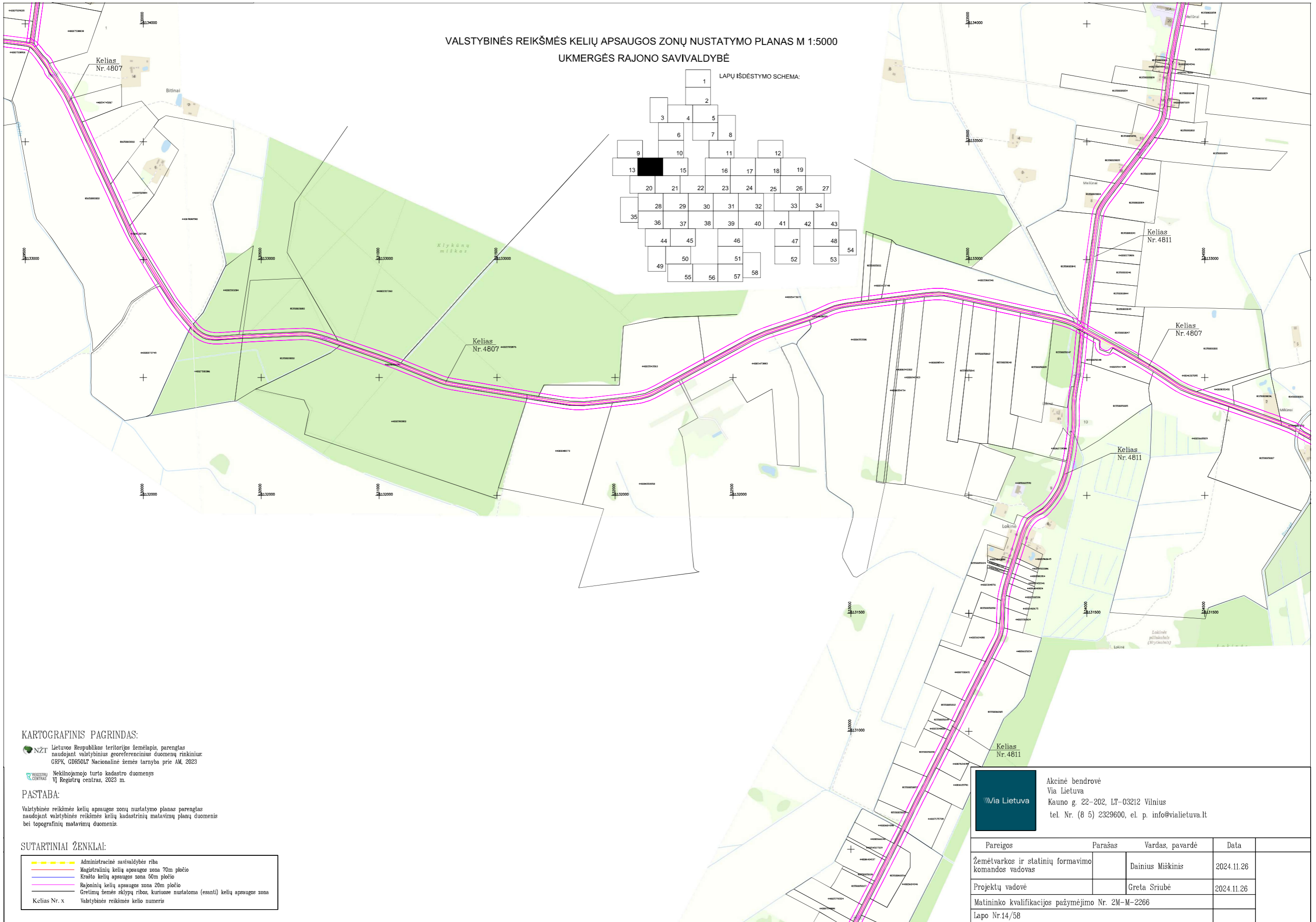
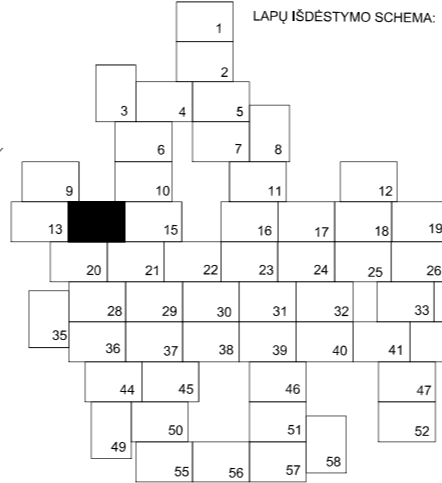
SUTARTINIAI ŽENKLAI:

	Administracinė savivaldybės riba
	Magistralinių kelių apsaugos zona 70m pločio
	Krašto kelių apsaugos zona 50m pločio
	Rajoninių kelių apsaugos zona 20m pločio
	Gretimų žemės sklypų ribos, kuriuose nustatoma (esanti) kelių apsaugos zona
	Valstybinės reikšmės kelio numeris

Akcinė bendrovė  
Via Lietuva  
Kauno g. 22-202, LT-03212 Vilnius  
tel. Nr. (8 5) 2329600, el. p. info@vialietuva.lt

Pareigos	Parašas	Vardas, pavardė	Data
Žemėtvarkos ir statinių formavimo komandos vadovas		Dainius Miškinis	2024.11.26
Projektų vadovė		Greta Sriubė	2024.11.26
Matininko kvalifikacijos pažymėjimo Nr. 2M-M-2266			
Lapo Nr.13/58			

VALSTYBINĖS REIKŠMĖS KELIŲ APSAUGOS ZONŲ NUSTATYMO PLANAS M 1:5000  
UKMERGĖS RAJONO SAVIVALDYBĖ



KARTOGRAFIS PAGRINDAS:

NŽT Lietuvos Respublikos teritorijos žemėlapis, parengtas naudojant valstybinius georeferencinius duomenų rinkinius GRPK, GDR50LT Nacionalinė žemės tarnyba prie AM, 2023  
Nekilnojamojo turto kadastro duomenys VĮ Registrų centras, 2023 m.

PASTABA:

Valstybinės reikšmės kelių apsaugos zonų nustatymo planas parengtas naudojant valstybines reikšmės kelių kadastrinių matavimų planų duomenis bei topografinių matavimų duomenis.

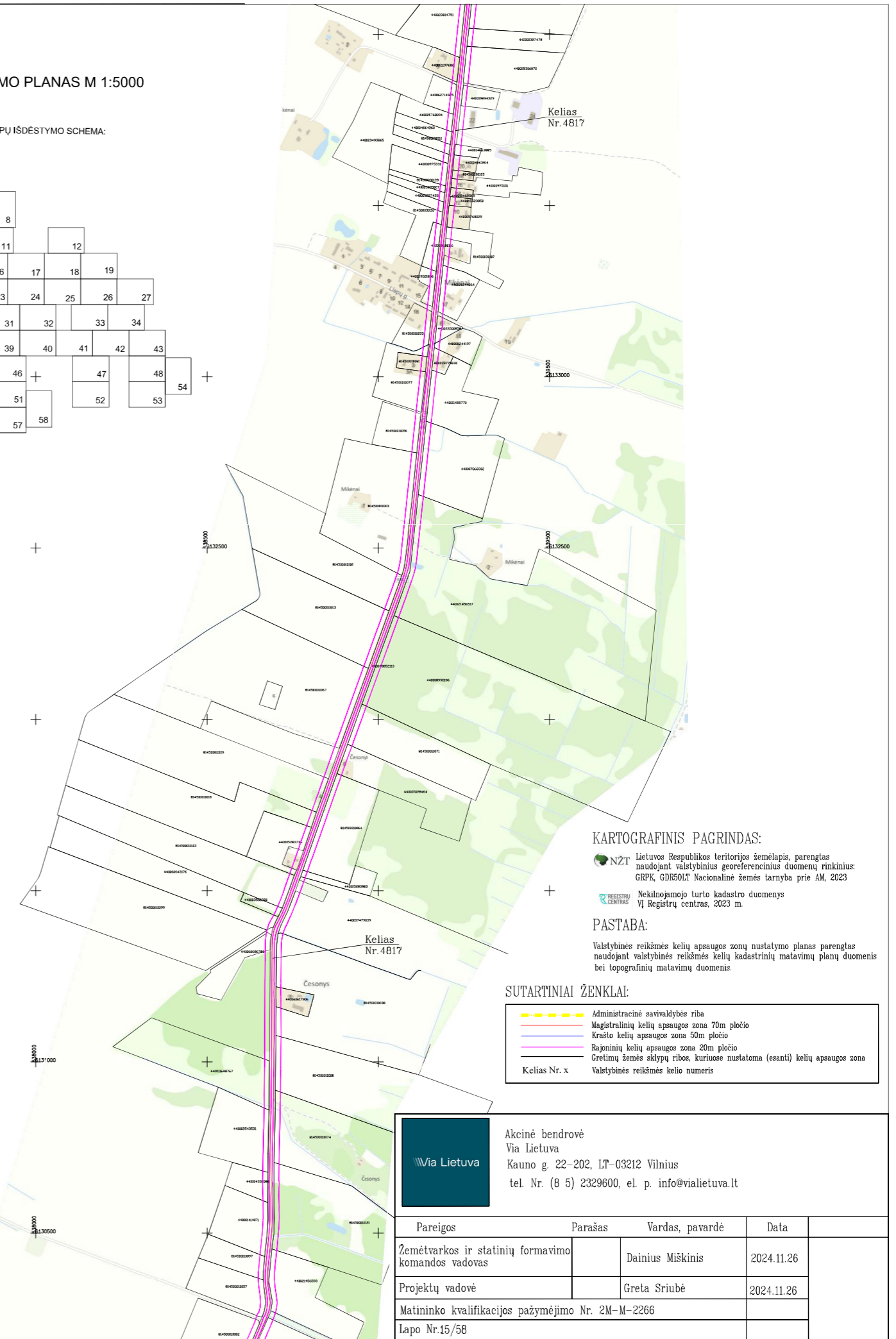
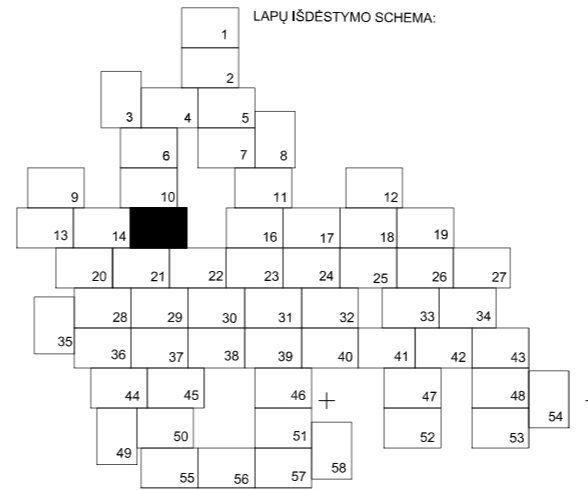
SUTARTINIAI ŽENKLAI:

	Administracinė savivaldybės riba
	Magistralinių kelių apsaugos zona 70m pločio
	Krašto kelių apsaugos zona 50m pločio
	Rajoninių kelių apsaugos zona 20m pločio
	Gretimų žemės sklypų ribos, kuriuose nustatoma (esanti) kelių apsaugos zona
Kelias Nr. x	Valstybinės reikšmės kelių numeris

Akcinė bendrovė  
Via Lietuva  
Kauno g. 22-202, LT-03212 Vilnius  
tel. Nr. (8 5) 2329600, e. p. info@vialietuva.lt

Pareigos	Parašas	Vardas, pavardė	Data
Žemėtvarkos ir statinių formavimo komandos vadovas		Dainius Miškinis	2024.11.26
Projektų vadovė		Greta Sriubė	2024.11.26
Matininko kvalifikacijos pažymėjimo Nr. 2M-M-2266			
Lapo Nr.14/58			

VALSTYBINĖS REIKŠMĖS KELIŲ APSAUGOS ZONŲ NUSTATYMO PLANAS M 1:5000  
UKMERGĖS RAJONO SAVIVALDYBĖ



KARTOGRAFINIS PAGRINDAS:

NŽT Lietuvos Respublikos teritorijos žemėlapis, parengtas naudojant valstybinius georeferencinius duomenų rinkinius: GRPK, GDR50LT Nacionalinė žemės tarnyba prie AM, 2023

REJESTRIŲ CENTRAS Nekilnojamojo turto kadastro duomenys VĮ Registrų centras, 2023 m.

PASTABA:

Valstybinės reikšmės kelių apsaugos zonų nustatymo planas parengtas naudojant valstybines reikšmės kelių kadastrinių matavimų planų duomenis bei topografinių matavimų duomenis.

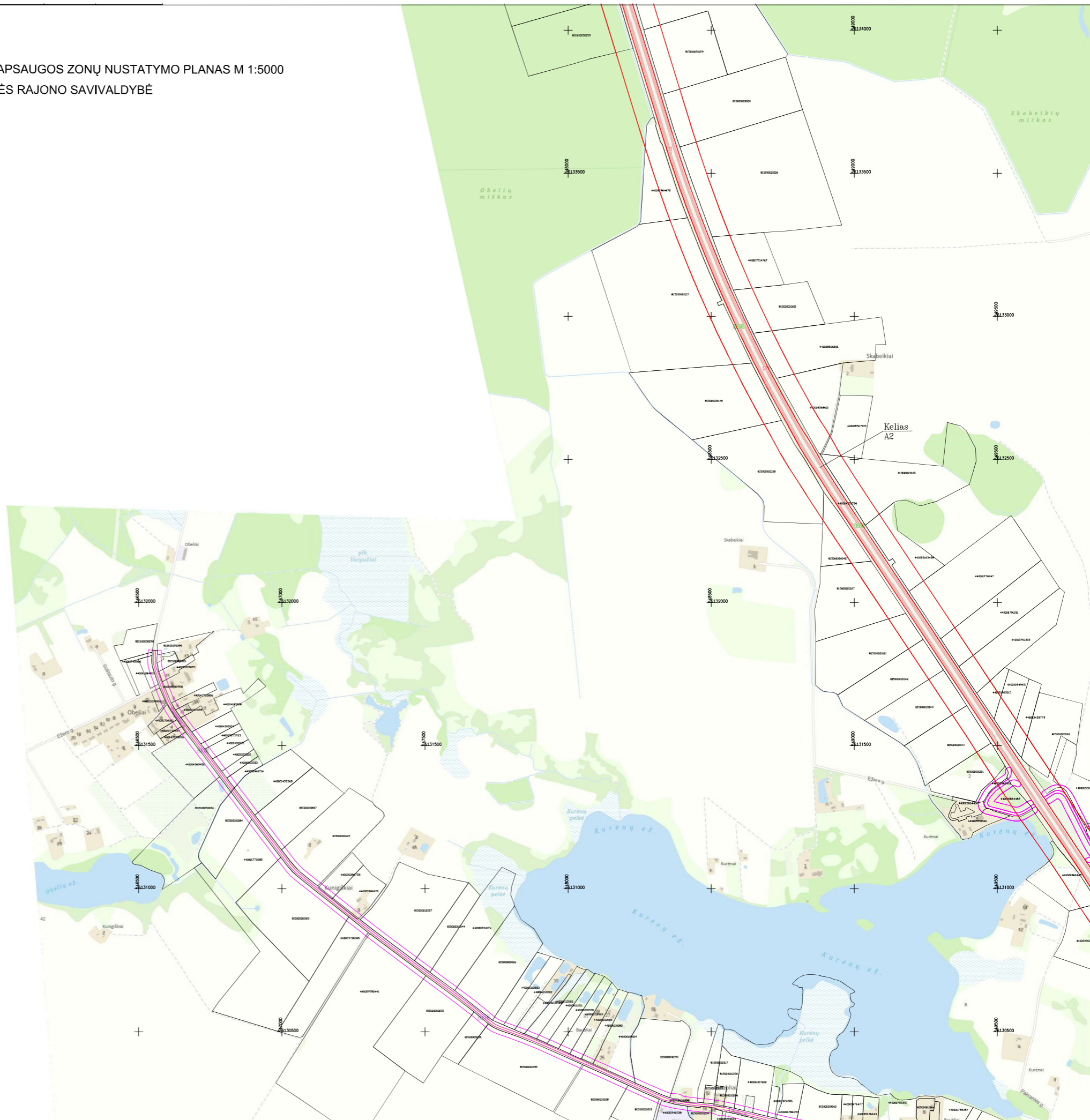
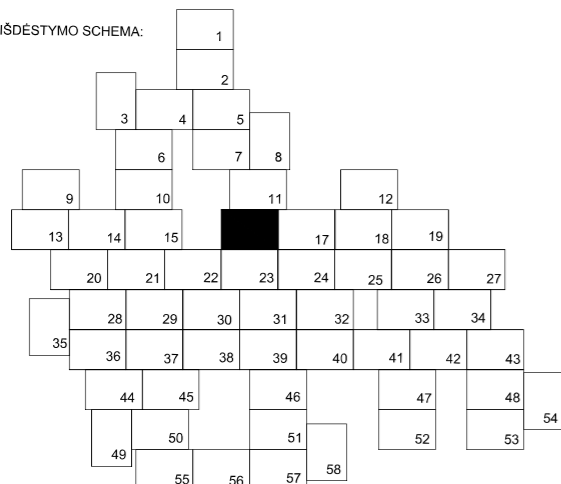
SUTARTINIAI ŽENKLAI:

	Administracinė savivaldybės riba
	Magistralinių kelių apsaugos zona 70m pločio
	Krašto kelių apsaugos zona 50m pločio
	Rajoninių kelių apsaugos zona 20m pločio
	Greitųjų žemės sklypų ribos, kuriuose nustatoma (esanti) kelių apsaugos zona
	Kelias Nr. x
	Valstybinės reikšmės kelio numeris

	Akcinė bendrovė Via Lietuva Kauno g. 22-202, LT-03212 Vilnius tel. Nr. (8 5) 2329600, e. p. info@vialietuva.lt			
	Pareigos	Parašas	Vardas, pavardė	Data
	Žemėtvarkos ir statinių formavimo komandos vadovas		Dainius Miškinis	2024.11.26
	Projektų vadovė		Greta Sriubė	2024.11.26
Matininko kvalifikacijos pažymėjimo Nr. 2M-M-2266 Lapo Nr.15/58				

VALSTYBINĖS REIKŠMĖS KELIŲ APSAUGOS ZONŲ NUSTATYMO PLANAS M 1:5000  
UKMERGĖS RAJONO SAVIVALDYBĖ

LAPŲ IŠDĖSTYMO SCHEMA:



KARTOGRAFINIS PAGRINDAS:

NŽT Lietuvos Respublikos teritorijos žemėlapis, parengtas naudojant valstybinius georeferencinius duomenų rinkinius: GRPK, GDR50LT Nacionalinė žemės tarnyba prie AM, 2023

Registrų Centras Nekilnojamojo turto kadastro duomenys VĮ Registrų centras, 2023 m.

PASTABA:

Valstybinės reikšmės kelių apsaugos zonų nustatymo planas parengtas naudojant valstybinės reikšmės kelių kadastrinių matavimų planų duomenis bei topografinių matavimų duomenis.

SUTARTINIAI ŽENKLAI:

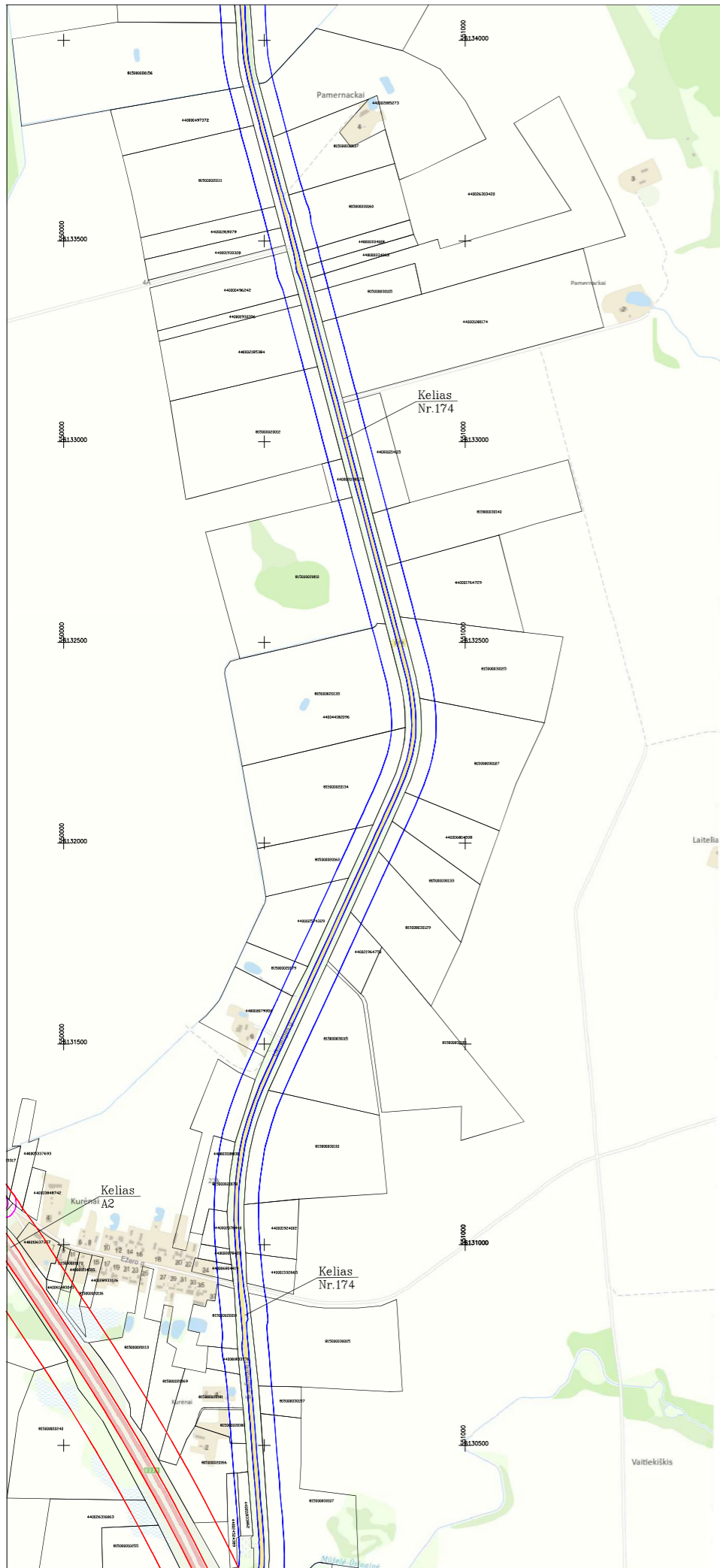
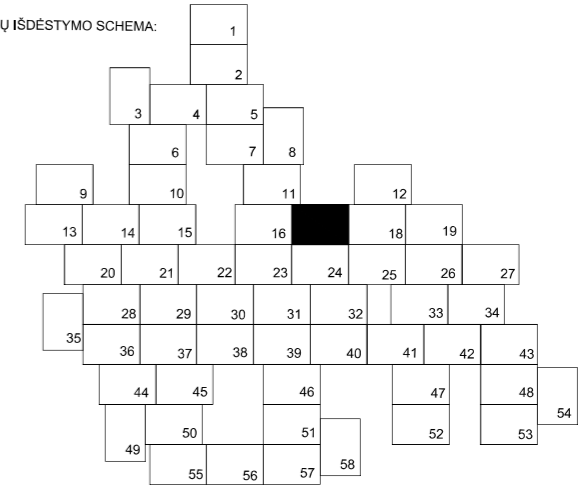
	Administracinė savivaldybės riba
	Magistraliųjų kelių apsaugos zona 70m pločio
	Krašto kelių apsaugos zona 50m pločio
	Rajoninių kelių apsaugos zona 20m pločio
	Gretimų žemės sklypų ribos, kuriuose nustatoma (esanti) kelių apsaugos zona
Kelias Nr. x	Valstybinės reikšmės kelio numeris

Akcinė bendrovė  
Via Lietuva  
Kauno g. 22-202, LT-03212 Vilnius  
tel. Nr. (8 5) 2329600, el. p. info@vialietuva.lt

Pareigos	Parašas	Vardas, pavardė	Data
Žemėtvarkos ir statinių formavimo komandos vadovas		Dainius Miškinis	2024.11.26
Projektų vadovė		Greta Sriubė	2024.11.26
Matininko kvalifikacijos pažymėjimo Nr. 2M-M-2266			
Lapo Nr.16/58			

VALSTYBINĖS REIŠMĖS KELIŲ APSAUGOS ZONŲ NUSTATYMO PLANAS M 1:5000  
UKMERGĖS RAJONO SAVIVALDYBĖ

LAPŲ IŠDĖSTYMO SCHEMA:



KARTOGRAFINIS PAGRINDAS:

Lietuvos Respublikos teritorijos žemėlapis, parengtas naudojant valstybinius georeferencinius duomenų rinkinius: GRPK, GD&SOLIT Nacionalinė žemės tarnyba prie AM, 2023

Nekilnojamojo turto kadastro duomenys  
VĮ Registrų centras, 2023 m.

PASTABA:

Valstybinės reikšmės kelių apsaugos zonų nustatymo planas parengtas naudojant valstybinės reikšmės kelių kadastrinių matavimų planų duomenis bei topografinių matavimų duomenis.

SUTARTINIAI ŽENKLAI:

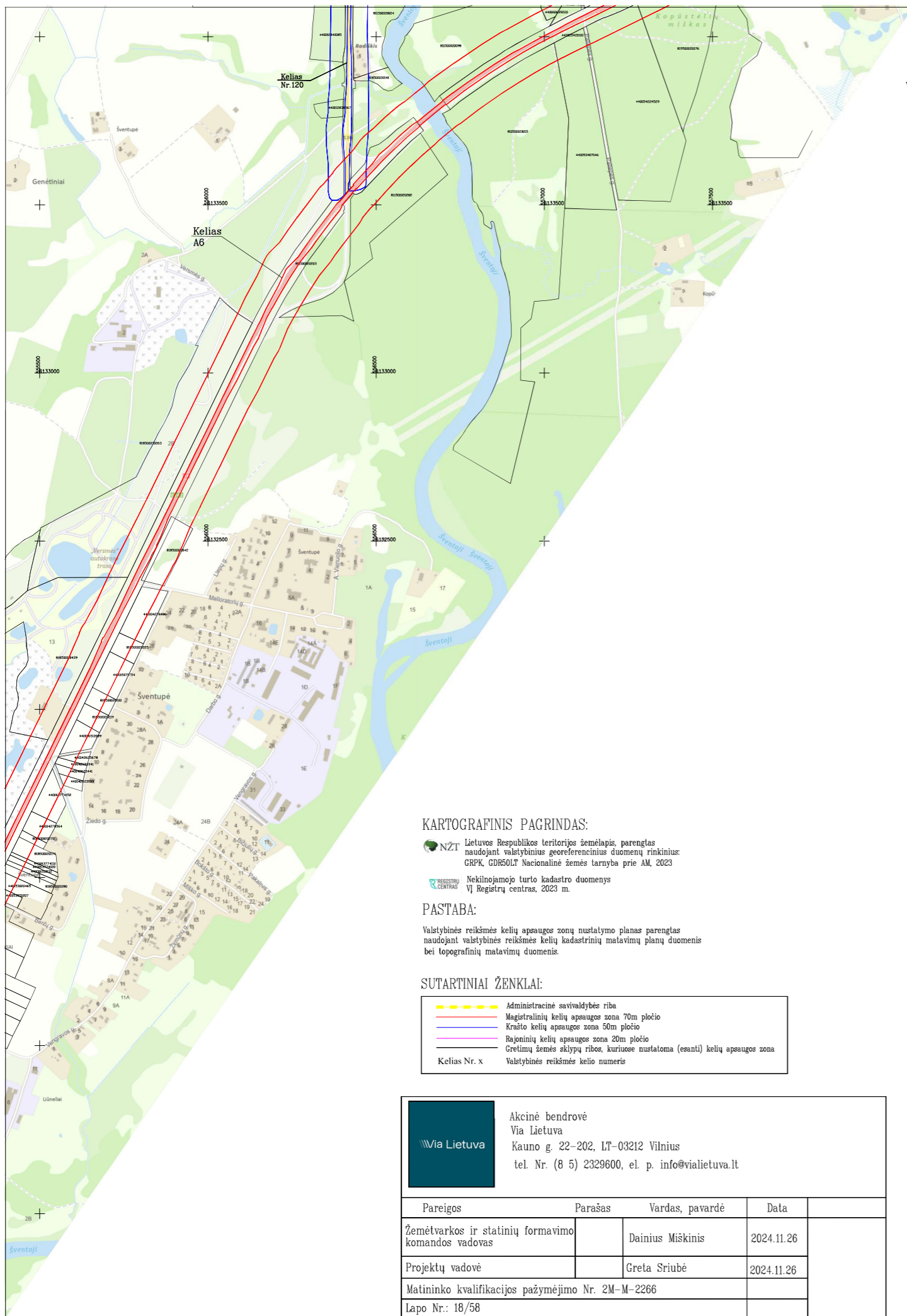
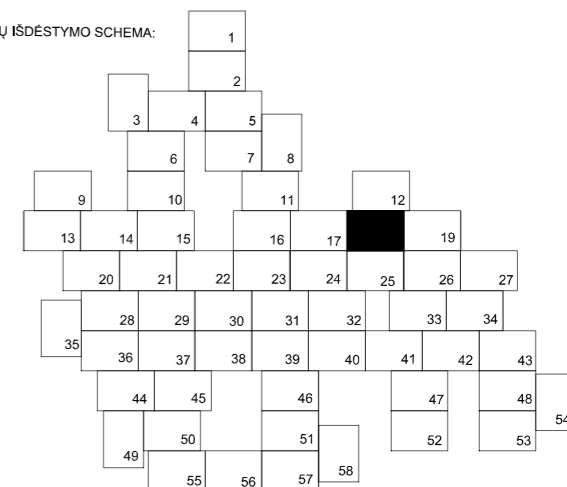
	Administracinė savivaldybės riba
	Magistrinių kelių apsaugos zona 70m pločio
	Krašto kelių apsaugos zona 50m pločio
	Rajoninių kelių apsaugos zona 20m pločio
	Gretimų žemės sklypų ribos, kuriuose nustatoma (esanti) kelių apsaugos zona
	Kelias Nr. x Valstybinės reikšmės kelio numeris

		Akcinė bendrovė Via Lietuva Kauno g. 22-202, LT-03212 Vilnius tel. Nr. (8 5) 2329600, el. p. info@vialietuva.lt	
Pareigos	Parašas	Vardas, pavardė	Data
Žemėtvarkos ir statinių formavimo komandos vadovas		Dainius Miškinis	2024.11.26
Projektų vadovė		Greta Sriubė	2024.11.26
Matininko kvalifikacijos pažymėjimo Nr. 2M-M-2266			
Lapo Nr.17/58			



VALSTYBINĖS REIKŠMĖS KELIŲ APSAUGOS ZONŲ NUSTATYMO PLANAS M 1:5000  
UKMERGĖS RAJONO SAVIVALDYBĖ

LAPŲ IŠDĖSTYMO SCHEMA:



KARTOGRAFINIS PAGRINDAS:

NŽT Lietuvos Respublikos teritorijos žemėlapis, parengtas naudojant valstybinius georeferencinius duomenų rinkinius: CRPK, GDR50LT Nacionalinė žemės tarnyba prie AM, 2023

REGISTRŲ CENTRAS Nekilnojamojo turto kadastro duomenys VĮ Registrų centras, 2023 m.

PASTABA:

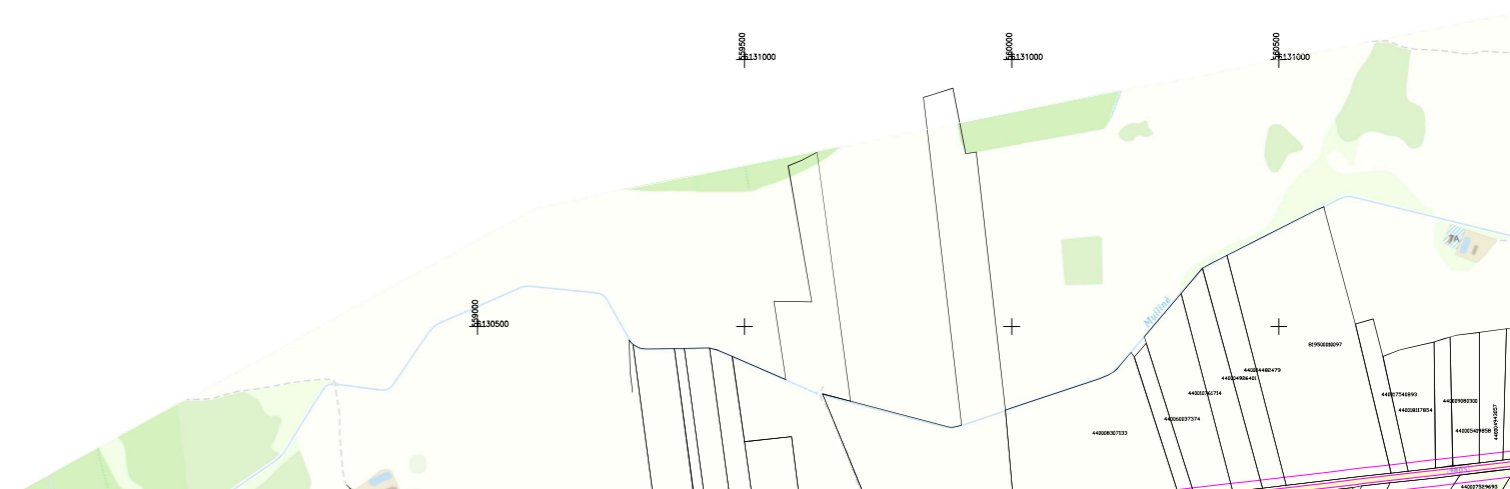
Valstybinės reikšmės kelių apsaugos zonų nustatymo planas parengtas naudojant valstybinės reikšmės kelių kadastrinių matavimų planų duomenis bei topografinių matavimų duomenis.

SUTARTINIAI ŽENKLAI:

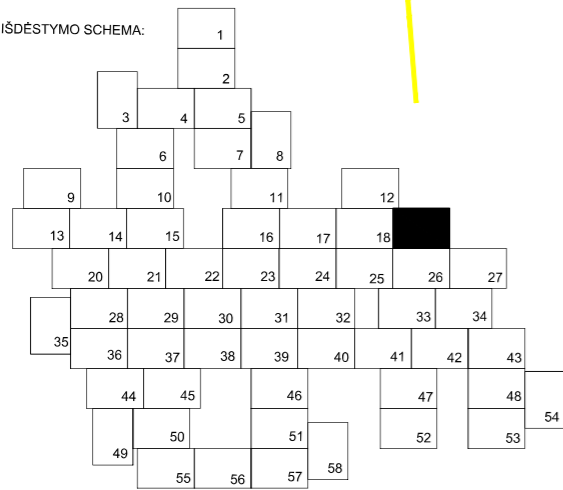
	Administracinė savivaldybės riba
	Magistralinių kelių apsaugos zona 70m pločio
	Krašto kelių apsaugos zona 50m pločio
	Rajoninių kelių apsaugos zona 20m pločio
	Greitinių žemės sklypų ribos, kuriuose nustatoma (esanti) kelių apsaugos zona
Kelias Nr. x	Valstybinės reikšmės kelio numeris

Akcinė bendrovė  
Via Lietuva  
Kauno g. 22-202, LT-03212 Vilnius  
tel. Nr. (8 5) 2329600, el. p. info@vialietuva.lt

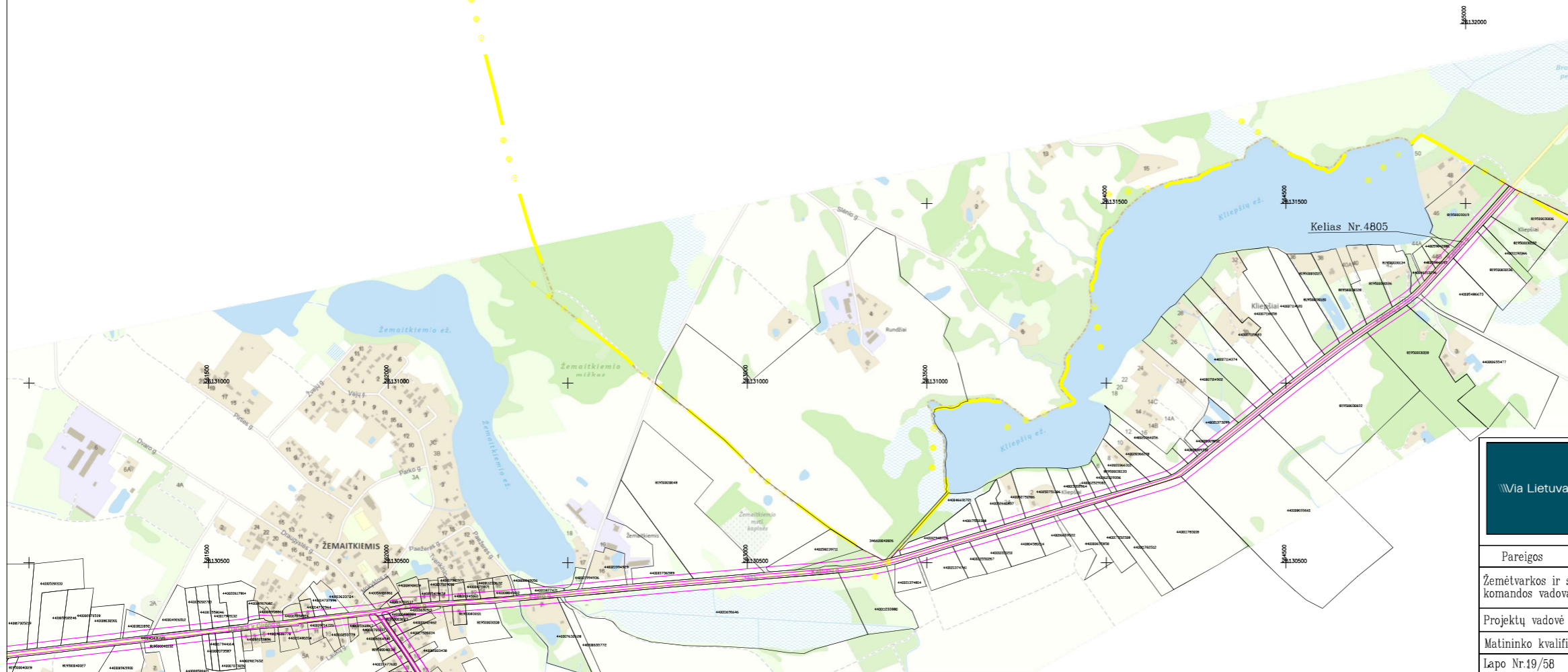
Pareigos	Parašas	Vardas, pavardė	Data
Žemėtvarkos ir statinių formavimo komandos vadovas		Dainius Miškinis	2024.11.26
Projektų vadovė		Greta Sriubė	2024.11.26
Matininko kvalifikacijos pažymėjimo Nr. 2M-M-2266			
Lapo Nr.: 18/58			



LAPŲ IŠDĖSTYMO SCHEMA:



VALSTYBINĖS REIŠMĖS KELIŲ APSAUGOS ZONŲ NUSTATYMO PLANAS M 1:5000  
UKMERGĖS RAJONO SAVIVALDYBĖ



KARTOGRAFINIS PAGRINDAS:

NŽT Lietuvos Respublikos teritorijos žemėlapis, parengtas naudojant valstybinius georeferencinius duomenų rinkinius GRPK, GDR50LT Nacionalinė žemės tarnyba prie AM, 2023

REGISTRŲ CENTRAS Nekilnojamojo turto kadastro duomenys VĮ Registrų centras, 2023 m.

PASTABA:

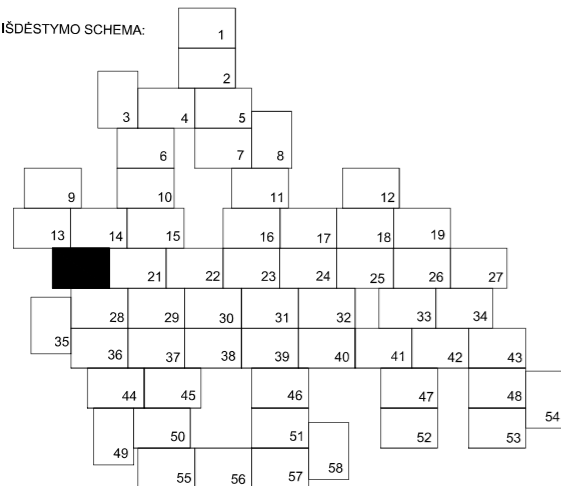
Valstybinės reikšmės kelių apsaugos zonų nustatymo planas parengtas naudojant valstybinės reikšmės kelių kadastrinių matavimų planų duomenis bei topografinių matavimų duomenis.

SUTARTINIAI ŽENKLAI:

	Administracinė savivaldybės riba
	Magistralinių kelių apsaugos zona 70m pločio
	Krašto kelių apsaugos zona 50m pločio
	Rajoninių kelių apsaugos zona 20m pločio
	Greitinių žemės sklypų ribos, kuriuose nustatoma (esanti) kelių apsaugos zona
Kelias Nr. x	Valstybinės reikšmės kelio numeris

	Akcinė bendrovė Via Lietuva Kauno g. 22-202, LT-03212 Vilnius tel. Nr. (8 5) 2329600, el. p. info@vialietuva.lt		
	Pareigos	Parašas	Vardas, pavardė
Žemėtvarkos ir statinių formavimo komandos vadovas		Dainius Miškinis	2024.11.26
Projektų vadovė		Greta Sriubė	2024.11.26
Matininko kvalifikacijos pažymėjimo Nr. 2M-M-2266			
Lapo Nr.19/58			

LAPŲ IŠDĖSTYMO SCHEMA:



VALSTYBINĖS REIKŠMĖS KELIŲ APSAUGOS ZONŲ NUSTATYMO PLANAS M 1:5000  
UKMERGĖS RAJONO SAVIVALDYBĖ



KARTOGRAFINIS PAGRINDAS:

NŽT Lietuvos Respublikos teritorijos žemėlapis, parengtas naudojant valstybinius georeferencinius duomenų rinkinius: GRPK, GDREŠOLT Nacionalinė žemės tarnyba prie AM, 2023

REGISTRŲ CENTRAS Nekilnojamojo turto kadastro duomenys VĮ Registrų centras, 2023 m.

PASTABA:

Valstybinės reikšmės kelių apsaugos zonų nustatymo planas parengtas naudojant valstybinės reikšmės kelių kadastrinių matavimų planų duomenis bei topografinių matavimų duomenis.

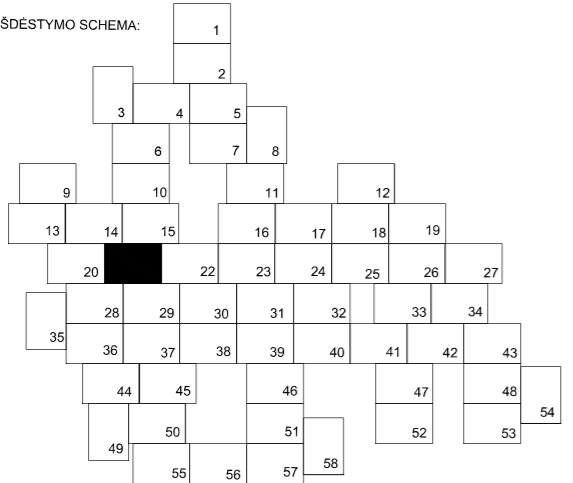
SUTARTINIAI ŽENKLAI:

	Administracinė savivaldybės riba
	Magistralinių kelių apsaugos zona 70m pločio
	Krašto kelių apsaugos zona 50m pločio
	Rajoninių kelių apsaugos zona 20m pločio
	Greitųjų žemės sklypų ribos, kuriuose nustatoma (esanti) kelių apsaugos zona
Kelias Nr. x	Valstybinės reikšmės kelio numeris

Akcinė bendrovė Via Lietuva Kauno g. 22-202, LT-03212 Vilnius tel. Nr. (8 5) 2329600, el. p. info@vialietuva.lt			
Pareigos	Parašas	Vardas, pavardė	Data
Žemėtvarkos ir statinių formavimo komandos vadovas		Dainius Miškinis	2024.11.26
Projektų vadovė		Greta Sriubė	2024.11.26
Matininko kvalifikacijos pažymėjimo Nr. 2M-M-2266			
Lapo Nr.20/58			

VALSTYBINĖS REIKŠMĖS KELIŲ APSAUGOS ZONŲ NUSTATYMO PLANAS M 1:5000  
UKMERGĖS RAJONO SAVIVALDYBĖ

LAPŲ IŠDĖSTYMO SCHEMA:



KARTOGRAFINIS PAGRINDAS:

NŽT Lietuvos Respublikos teritorijos žemėlapis, parengtas naudojant valstybinius georeferencinius duomenų rinkinius: CRPK, GDR50LT Nacionalinė žemės tarnyba prie AM, 2023

REISTRŲ CENTRAS Nekilnojamojo turto kadastro duomenys VĮ Registrų centras, 2023 m.

PASTABA:

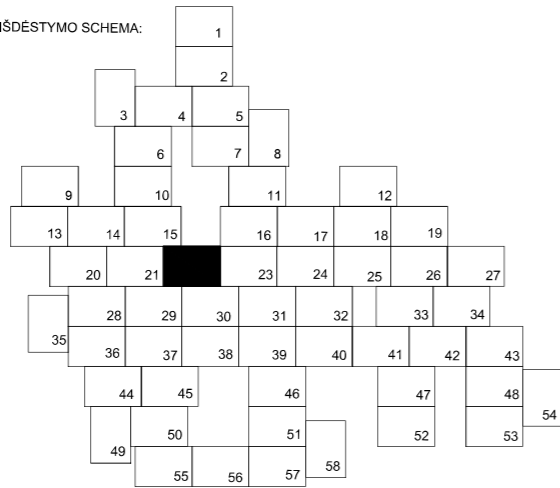
Valstybinės reikšmės kelių apsaugos zonų nustatymo planas parengtas naudojant valstybines reikšmės kelių kadastrinių matavimų planų duomenis bei topografinių matavimų duomenis.

SUTARTINIAI ŽENKLAI:

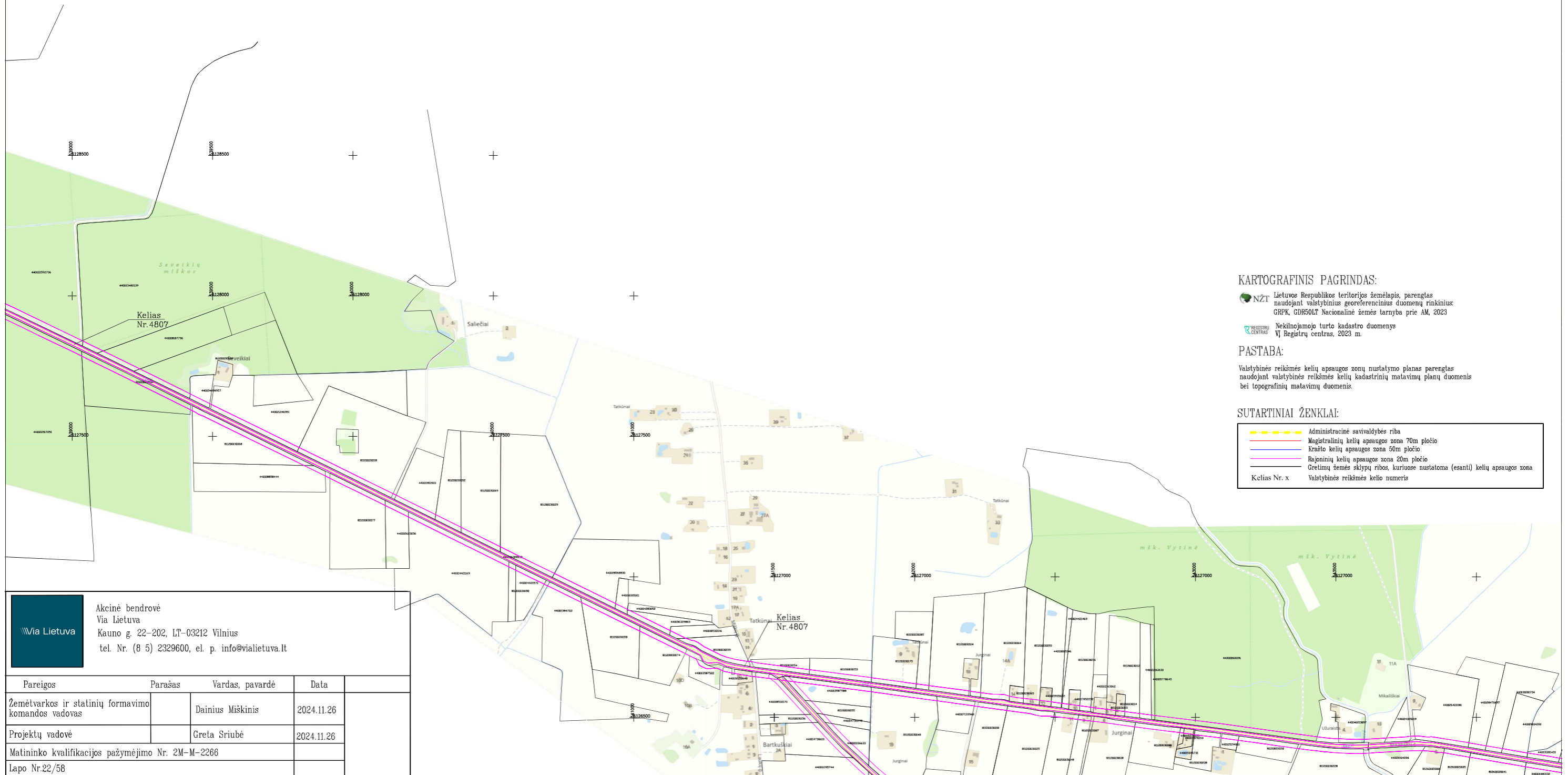
	Administracinė savivaldybės riba
	Magistralinių kelių apsaugos zona 70m pločio
	Krašto kelių apsaugos zona 50m pločio
	Rajoninių kelių apsaugos zona 20m pločio
	Gretimų žemės sklypų ribos, kuriuose nustatoma (esanti) kelių apsaugos zona
	Kelias Nr. x Valstybinės reikšmės kelių numeris

		Akinė bendrovė Via Lietuva Kauno g. 22-202, LT-03212 Vilnius tel. Nr. (8 5) 2329600, e. p. info@vialietuva.lt	
Pareigos	Parašas	Vardas, pavardė	Data
Žemėtvarkos ir statinių formavimo komandos vadovas		Dainius Miškinis	2024.11.26
Projektų vadovė		Greta Sriubė	2024.11.26
Matininko kvalifikacijos pažymėjimo Nr. 2M-M-2266			
Lapo Nr.21/58			

LAPŲ IŠDĖSTYMO SCHEMA:



VALSTYBINĖS REIKŠMĖS KELIŲ APSAUGOS ZONŲ NUSTATYMO PLANAS M 1:5000  
UKMERGĖS RAJONO SAVIVALDYBĖ



KARTOGRAFINIS PAGRINDAS:

NŽT Lietuvos Respublikos teritorijos žemėlapis, parengtas naudojant valstybinius georeferencinius duomenų rinkinius: GRPK, GDR50LT Nacionalinė žemės tarnyba prie AM, 2023  
Nekilnojamojo turto kadastro duomenys VĮ Registrų centras, 2023 m.

PASTABA:

Valstybinės reikšmės kelių apsaugos zonų nustatymo planas parengtas naudojant valstybinės reikšmės kelių kadastrinių matavimų planų duomenis bei topografinių matavimų duomenis.

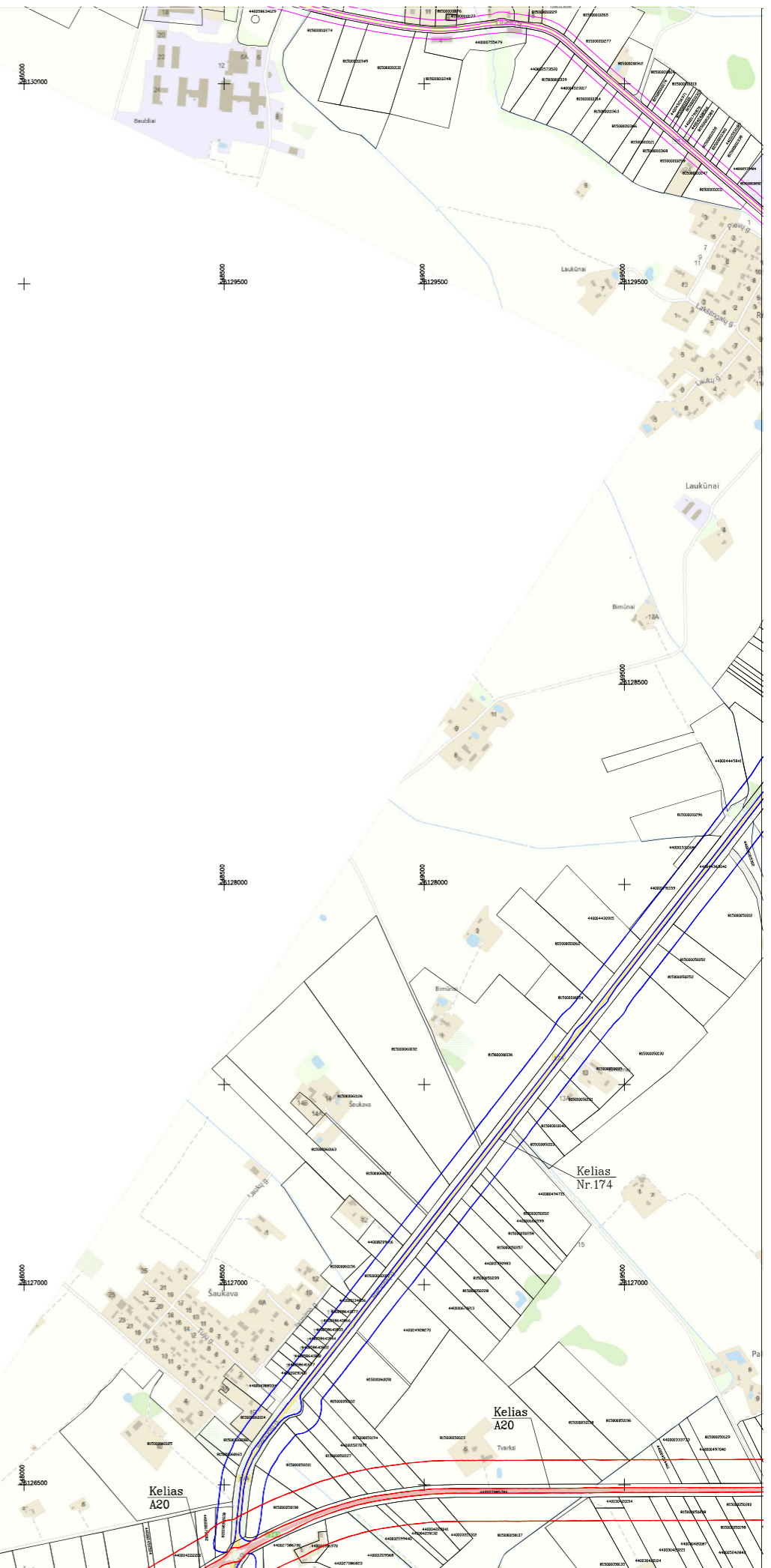
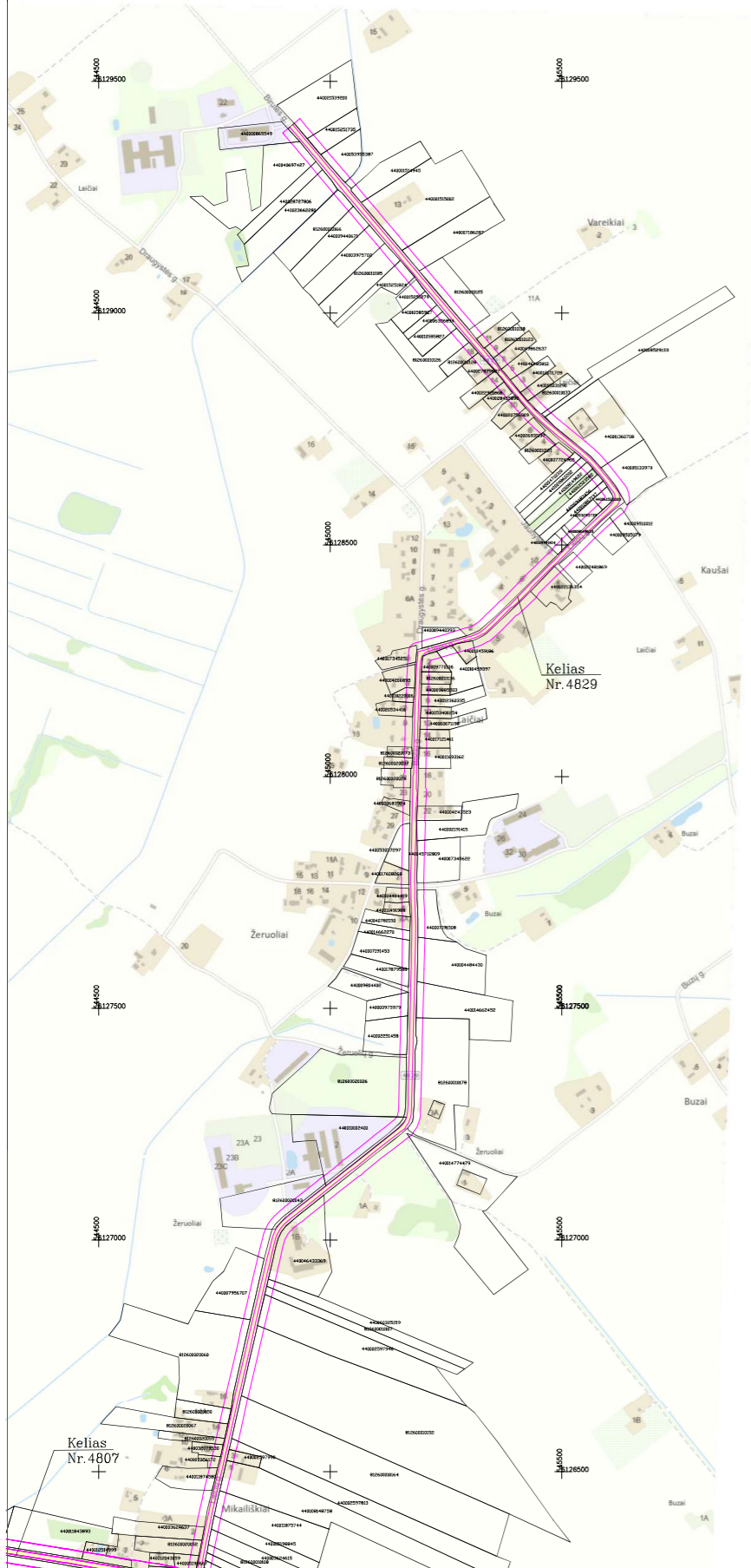
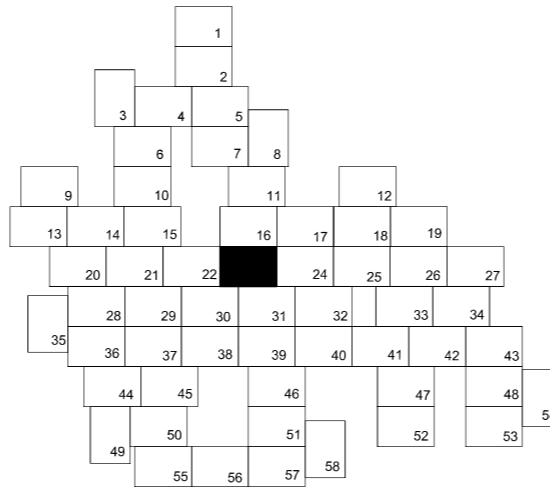
SUTARTINIAI ŽENKLAI:

	Administracinė savivaldybės riba
	Magistralinių kelių apsaugos zona 70m pločio
	Krašto kelių apsaugos zona 50m pločio
	Rajoninių kelių apsaugos zona 20m pločio
	Gretimų žemės sklypų ribos, kuriuose nustatoma (esanti) kelių apsaugos zona
	Kelias Nr. x
	Valstybinės reikšmės kelių numeris

Akcinė bendrovė Via Lietuva Kauno g. 22-202, LT-03212 Vilnius tel. Nr. (8 5) 2329600, el. p. info@vialietuva.lt			
Pareigos	Parašas	Vardas, pavardė	Data
Žemėtvarkos ir statinių formavimo komandos vadovas		Dainius Miškinis	2024.11.26
Projektų vadovė		Greta Sriubė	2024.11.26
Matininko kvalifikacijos pažymėjimo Nr. 2M-M-2266			
Lapo Nr.22/58			

VALSTYBINĖS REIKŠMĖS KELIŲ APSAUGOS ZONŲ NUSTATYMO PLANAS M 1:5000  
UKMERGĖS RAJONO SAVIVALDYBĖ

LAPŲ IŠDĖSTYMO SCHEMA:



KARTOGRAFINIS PAGRINDAS:

NŽT Lietuvos Respublikos teritorijos žemėlapis, parengtas naudojant valstybinius georeferencinius duomenų rinkinius: GRPK, GDR50LT Nacionalinė žemės tarnyba prie AM, 2023

Registru Centras Nekilnojamojo turto kadastro duomenys VĮ Registrų centras, 2023 m.

PASTABA:

Valstybinės reikšmės kelių apsaugos zonų nustatymo planas parengtas naudojant valstybinės reikšmės kelių kadastrinių matavimų planų duomenis bei topografinių matavimų duomenis.

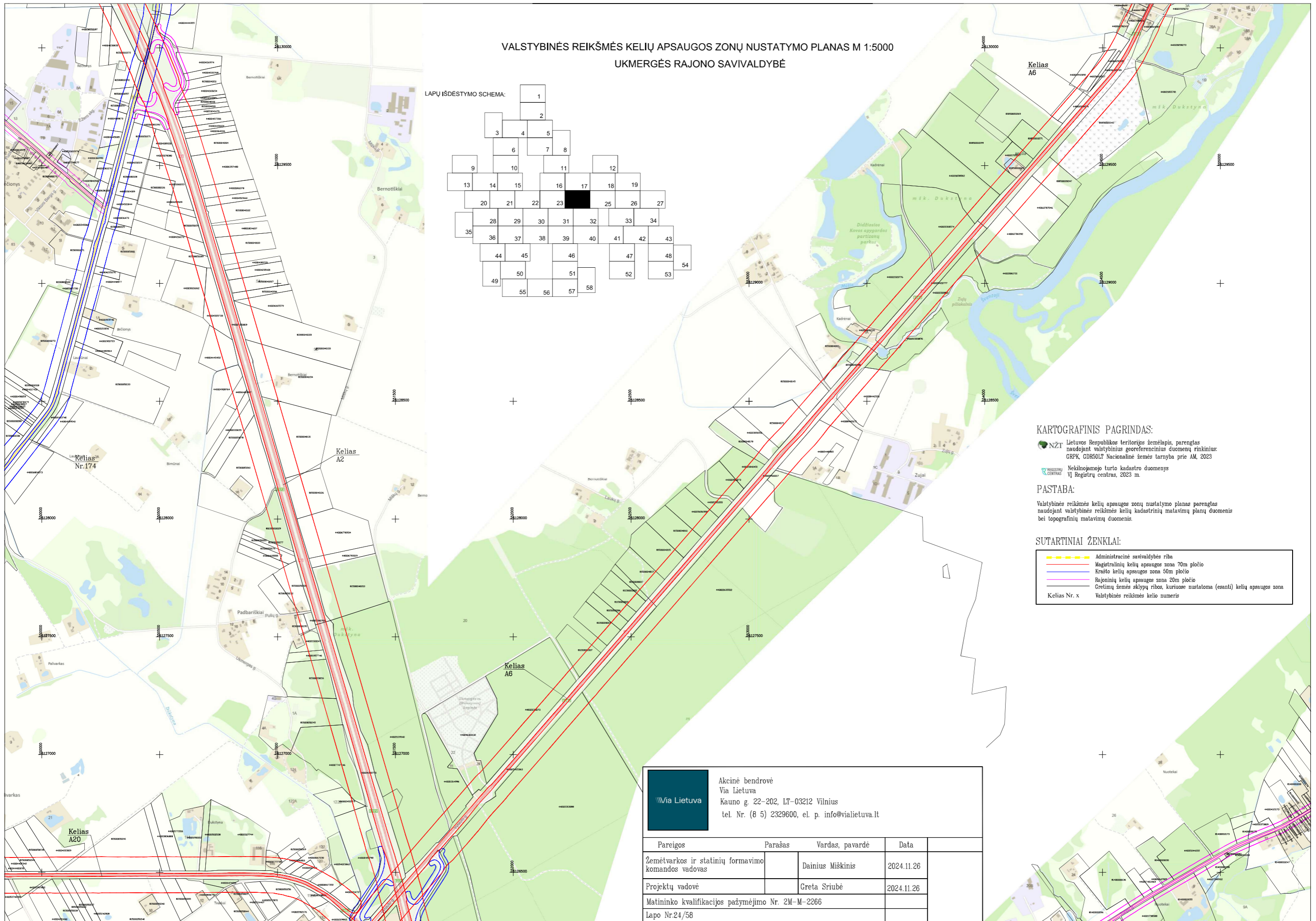
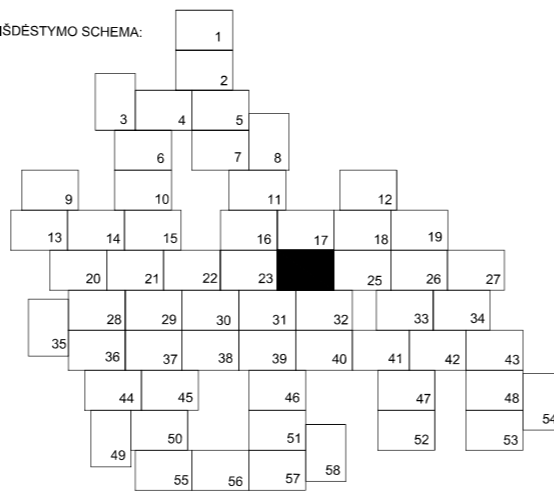
SUTARTINIAI ŽENKLAI:

	Administracinė savivaldybės riba
	Magistralinių kelių apsaugos zona 70m pločio
	Krašto kelių apsaugos zona 50m pločio
	Rajoninių kelių apsaugos zona 20m pločio
	Gretimų žemės sklypų ribos, kuriuose nustatoma (esanti) kelių apsaugos zona
	Kelias Nr. x
	Valstybinės reikšmės kelio numeris

Akcinė bendrovė Via Lietuva Kauno g. 22-202, LT-03212 Vilnius tel. Nr. (8 5) 2329600, el. p. info@vialietuva.lt				
Pareigos	Parašas	Vardas, pavardė	Data	
Žemėtvarkos ir statinių formavimo komandos vadovas		Dainius Miškinis	2024.11.26	
Projektų vadovė		Greta Sriubė	2024.11.26	
Matininko kvalifikacijos pažymėjimo Nr. 2M-M-2266				
Lapo Nr.23/58				

VALSTYBINĖS REIKŠMĖS KELIŲ APSAUGOS ZONŲ NUSTATYMO PLANAS M 1:5000  
UKMERGĖS RAJONO SAVIVALDYBĖ

LAPŲ IŠDĖSTYMO SCHEMA:



KARTOGRAFINIS PAGRINDAS:

Lietuvos Respublikos teritorijos žemėlapis, parengtas naudojant valstybinius georeferencinius duomenų rinkinius: GRPK, GDR50LT Nacionalinė žemės tarnyba prie AM, 2023  
 Nekilnojamojo turto kadastro duomenys VĮ Registrų centras, 2023 m.

PASTABA:

Valstybinės reikšmės kelių apsaugos zonų nustatymo planas parengtas naudojant valstybinės reikšmės kelių kadastrinių matavimų planų duomenis bei topografinių matavimų duomenis.

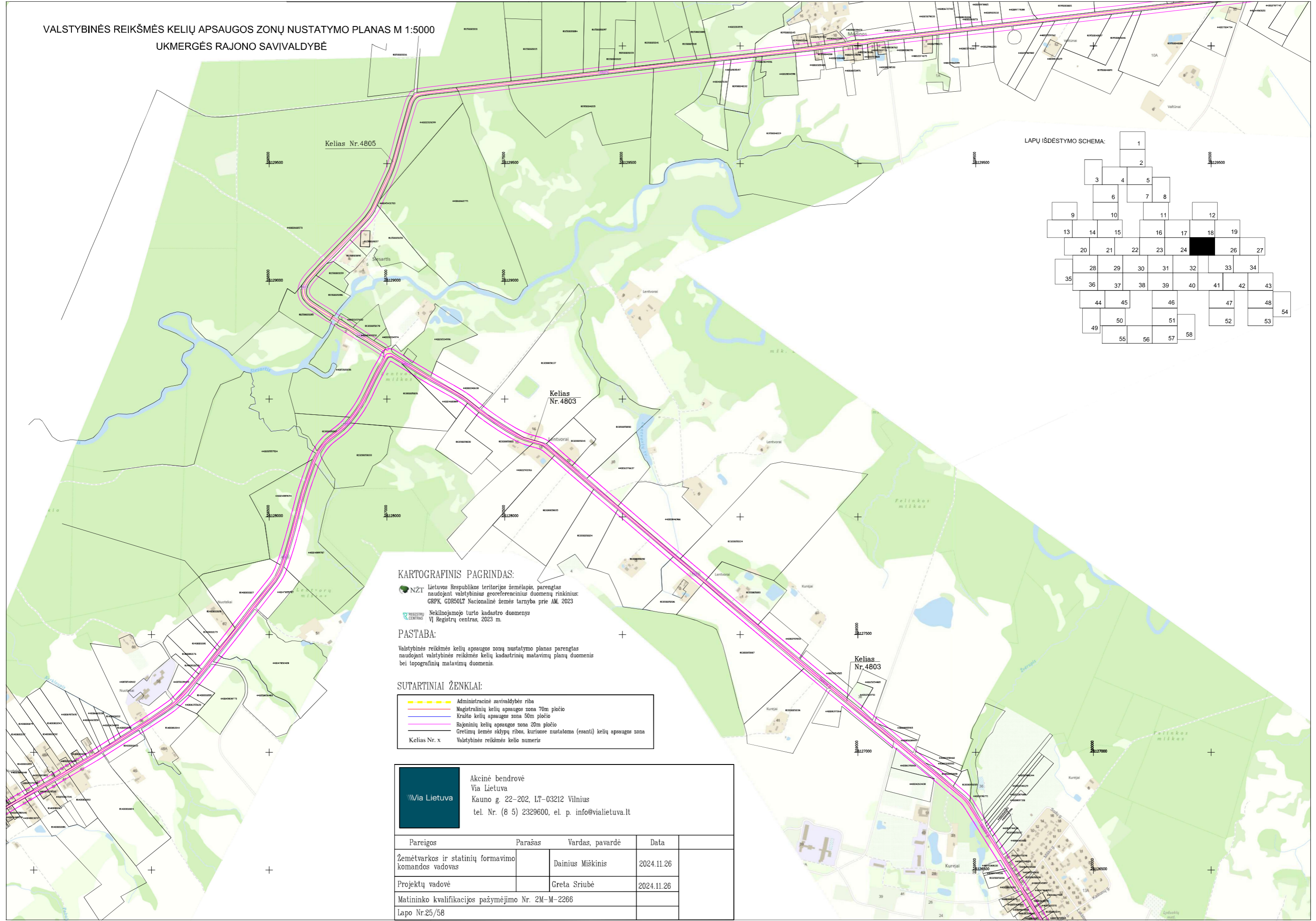
SUTARTINIAI ŽENKLAI:

	Administracinė savivaldybės riba
	Magistrinių kelių apsaugos zona 70m pločio
	Krašto kelių apsaugos zona 50m pločio
	Rajoninių kelių apsaugos zona 20m pločio
	Greitųjų žemės sklypų ribos, kuriuose nustatoma (esanti) kelių apsaugos zona
	Kelias Nr. x
	Valstybinės reikšmės kelio numeris

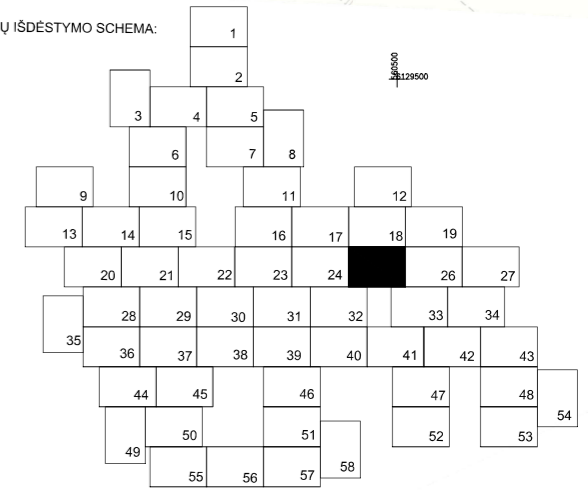
Akcinė bendrovė Via Lietuva Kauno g. 22-202, LT-03212 Vilnius tel. Nr. (8 5) 2329600, el. p. info@vialietuva.lt			
Pareigos	Parašas	Vardas, pavardė	Data
Žemėtvarkos ir statinių formavimo komandos vadovas		Dainius Miškinis	2024.11.26
Projektų vadovė		Greta Sriubė	2024.11.26
Matininko kvalifikacijos pažymėjimo Nr. 2M-M-2266			
Lapo Nr.24/58			

VALSTYBINĖS REIKŠMĖS KELIŲ APSAUGOS ZONŲ NUSTATYMO PLANAS M 1:5000

UKMERGĖS RAJONO SAVIVALDYBĖ



LAPŲ IŠDĖSTYMO SCHEMA:



KARTOGRAFINIS PAGRINDAS:

NZT Lietuvos Respublikos teritorijos žemėlapis, parengtas naudojant valstybinius georeferencinius duomenų rinkinius: GRPK, GDR501T Nacionalinė žemės tarnyba prie AM, 2023

Nekilnojamojo turto kadastro duomenys VĮ Registrų centras, 2023 m.

PASTABA:

Valstybinės reikšmės kelių apsaugos zonų nustatymo planas parengtas naudojant valstybinės reikšmės kelių kadastrinių matavimų planų duomenis bei topografinių matavimų duomenis.

SUTARTINIAI ŽENKLAI:

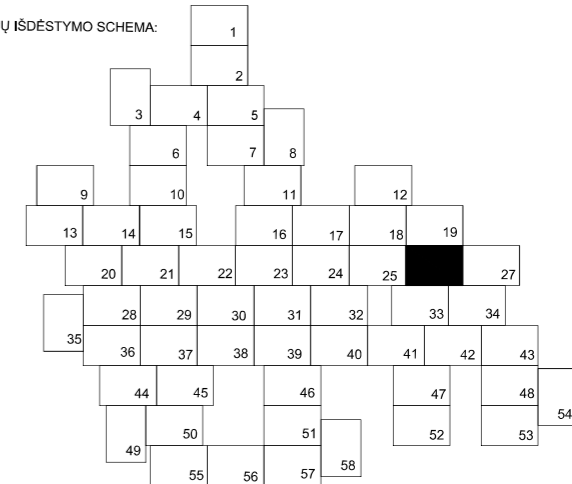
- Administracinė savivaldybės riba
- Magistralinių kelių apsaugos zona 70m pločio
- Krašto kelių apsaugos zona 50m pločio
- Rajoninių kelių apsaugos zona 20m pločio
- Gretimų žemės sklypų ribos, kuriuose nustatoma (esanti) kelių apsaugos zona
- Valstybinės reikšmės kelio numeris

Akcinė bendrovė  
Via Lietuva  
Kauno g. 22-202, LT-03212 Vilnius  
tel. Nr. (8 5) 2329600, el. p. info@vialietuva.lt

Pareigos	Parašas	Vardas, pavardė	Data
Žemėtvarkos ir statinių formavimo komandos vadovas		Dainius Miškinis	2024.11.26
Projektų vadovė		Greta Sriubė	2024.11.26
Matininko kvalifikacijos pažymėjimo Nr. 2M-M-2266			
Lapo Nr.25/58			

VALSTYBINĖS REIKŠMĖS KELIŲ APSAUGOS ZONŲ NUSTATYMO PLANAS M 1:5000  
UKMERGĖS RAJONO SAVIVALDYBĖ

LAPŲ IŠDĖSTYMO SCHEMA:



KARTOGRAFINIS PAGRINDAS:

NŽT Lietuvos Respublikos teritorijos žemėlapis, parengtas naudojant valstybinius georeferencinius duomenų rinkinius: GRPK, GDR50LT Nacionalinė žemės tarnyba prie AM, 2023  
Nekilnojamojo turto kadastro duomenys VĮ Registrų centras, 2023 m.

PASTABA:

Valstybinės reikšmės kelių apsaugos zonų nustatymo planas parengtas naudojant valstybinės reikšmės kelių kadastrinių matavimų planų duomenis bei topografinių matavimų duomenis.

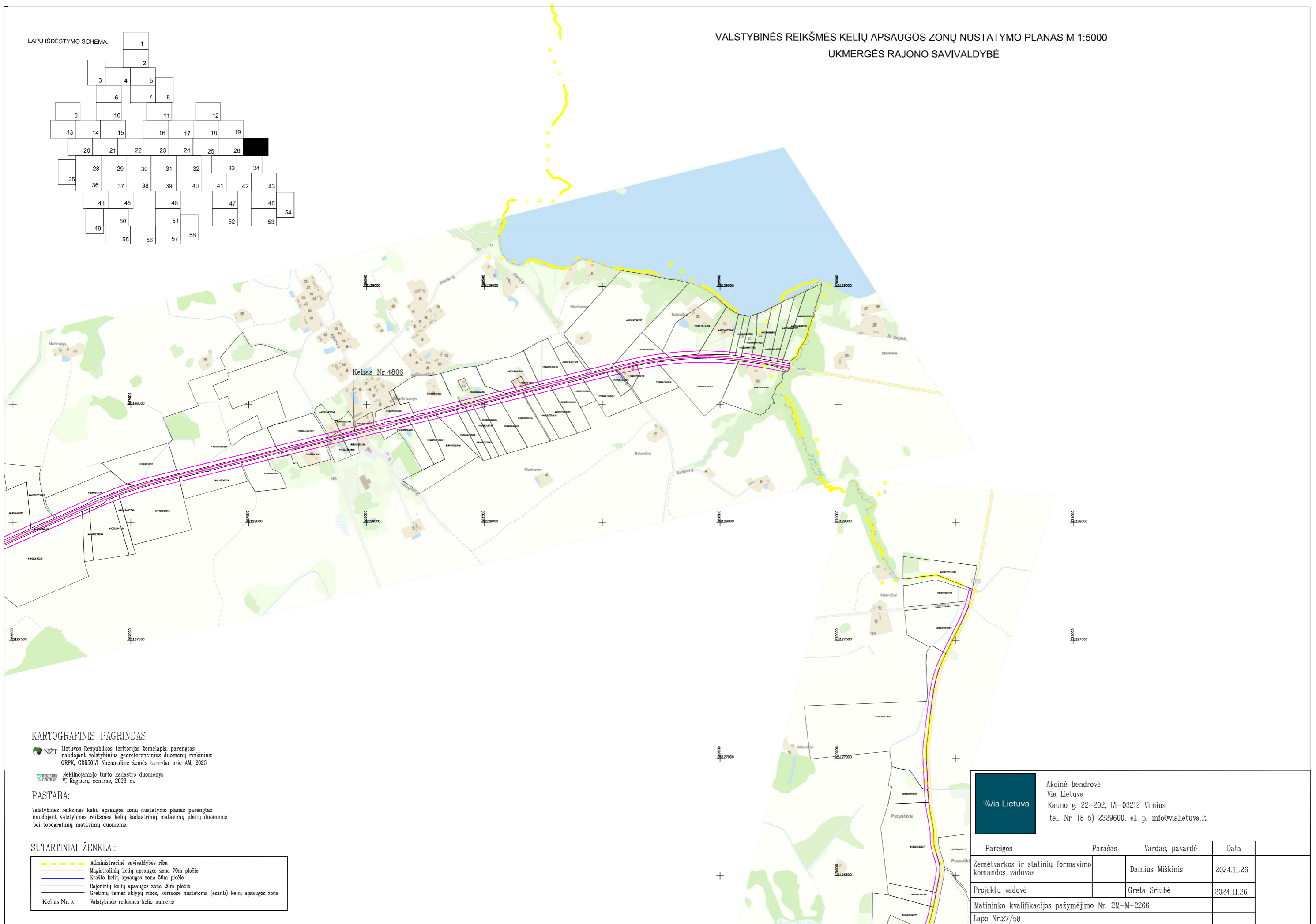
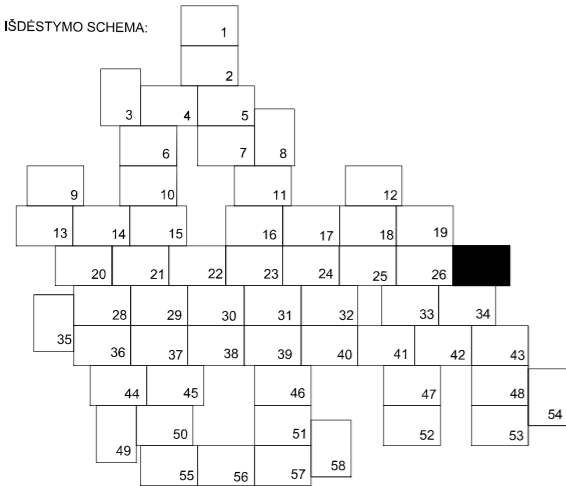
SUTARTINIAI ŽENKLAI:

	Administracinė savivaldybės riba
	Magistralinių kelių apsaugos zona 70m pločio
	Krašto kelių apsaugos zona 50m pločio
	Rajoninių kelių apsaugos zona 20m pločio
	Greitinių žemės sklypų ribos, kuriuose nustatoma (esanti) kelių apsaugos zona
Kelias Nr. x	Valstybinės reikšmės kelio numeris

	Akcinė bendrovė Via Lietuva Kauno g. 22-202, LT-03212 Vilnius tel. Nr. (8 5) 2329600, e. p. info@vialietuva.lt		
	Pareigos	Parašas	Vardas, pavardė
Žemėtvarkos ir statinių formavimo komandos vadovas		Dainius Miškinis	2024.11.26
Projektų vadovė		Greta Sriubė	2024.11.26
Matininko kvalifikacijos pažymėjimo Nr. 2M-M-2266			
Lapo Nr.26/58			

VALSTYBINĖS REIKŠMĖS KELIŲ APSAUGOS ZONŲ NUSTATYMO PLANAS M 1:5000  
UKMERGĖS RAJONO SAVIVALDYBĖ

LAPŲ IŠDESTYMO SCHEMA:



KARTOGRAFINIS PAGRINDAS:

NŽT Lietuvos Respublikos teritorijos žemėlapis, parengtas naudojant valstybinius georeferencinius duomenų rinkinius: GRPK, GDR50LT Nacionalinė žemės tarnyba prie AM, 2023

Nekeičiamą turto kadastro duomenys  
VĮ Registrų centras, 2023 m.

PASTABA:

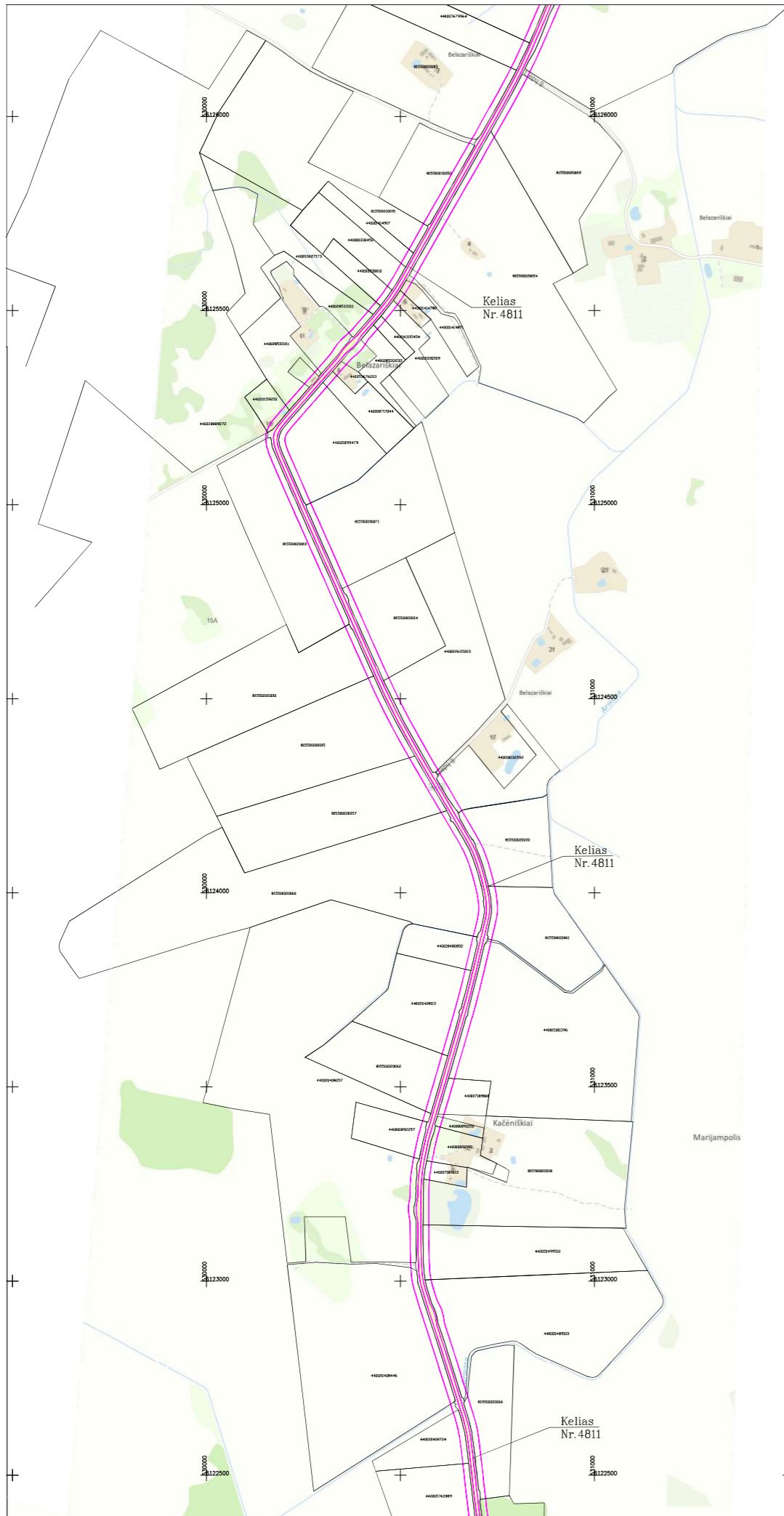
Valstybinės reikšmės kelių apsaugos zonų nustatymo planas parengtas naudojant valstybinės reikšmės kelių kadastrinių matavimų planų duomenis bei topografinių matavimų duomenis.

SUTARTINIAI ŽENKLAI:

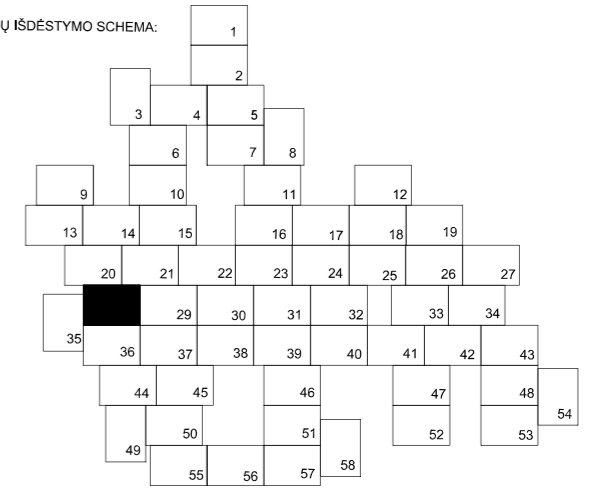
	Administracinė savivaldybės riba
	Magistralinių kelių apsaugos zona 70m pločio
	Krašto kelių apsaugos zona 50m pločio
	Rajoninių kelių apsaugos zona 20m pločio
	Greitinių žemės sklypų ribos, kuriuose nustatoma (esanti) kelių apsaugos zona
Kelias Nr. x	Valstybinės reikšmės kelio numeris

	Akcinė bendrovė Via Lietuva Kauno g. 22-202, LT-03212 Vilnius tel. Nr. (8 5) 2329600, el. p. info@vialietuva.lt			
	Pareigos	Parašas	Vardas, pavardė	Data
	Žemėtvarkos ir statinių formavimo komandos vadovas		Dainius Miškinis	2024.11.26
	Projektų vadovė		Greta Sriubė	2024.11.26
Matininko kvalifikacijos pažymėjimo Nr. 2M-M-2266 Lapo Nr.27/58				

VALSTYBINĖS REIKŠMĖS KELIŲ APSAUGOS ZONŲ NUSTATYMO PLANAS M 1:5000  
UKMERGĖS RAJONO SAVIVALDYBĖ



LAPŲ IŠDĖSTYMO SCHEMA:



KARTOGRAFINIS PAGRINDAS:

Lietuvos Respublikos teritorijos žemėlapis, parengtas naudojant valstybinius georeferencinius duomenų rinkinius: GRPK, GDRE50LT Nacionalinė žemės tarnyba prie AM, 2023

Nekilnojamojo turto kadastro duomenys  
VĮ Registrų centras, 2023 m.

PASTABA:

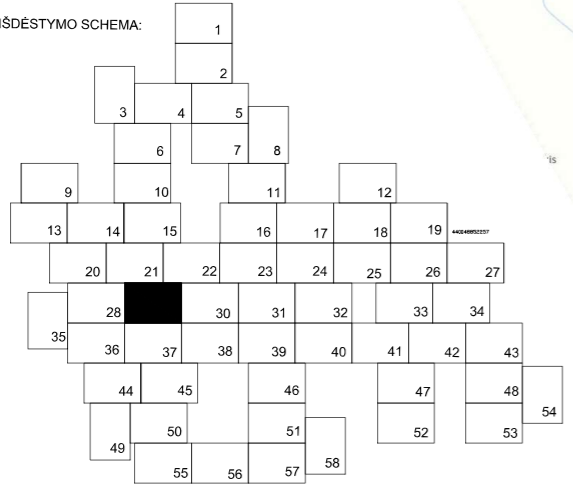
Valstybinės reikšmės kelių apsaugos zonų nustatymo planas parengtas naudojant valstybinės reikšmės kelių kadastrinių matavimų planų duomenis bei topografinių matavimų duomenis.

SUTARTINIAI ŽENKLAI:

	Administracinė savivaldybės riba
	Magistralinių kelių apsaugos zona 70m pločio
	Krašto kelių apsaugos zona 50m pločio
	Rajoninių kelių apsaugos zona 20m pločio
	Gretimų žemės sklypų ribos, kuriuose nustatoma (esanti) kelių apsaugos zona
Kelias Nr. x	Valstybinės reikšmės kelio numeris

	Akcinė bendrovė Via Lietuva Kauno g. 22-202, LT-03212 Vilnius tel. Nr. (8 5) 2329600, e. p. info@vialietuva.lt		
	Pareigos	Parašas	Vardas, pavardė
Žemėtvarkos ir statinių formavimo komandos vadovas		Dainius Miškinis	2024.11.26
Projektų vadovė		Greta Sriubė	2024.11.26
Matininko kvalifikacijos pažymėjimo Nr. 2M-M-2266			
Lapo Nr.28/58			

LAPŲ IŠDĖSTYMO SCHEMA:



VALSTYBINĖS REIKSMĖS KELIŲ APSAUGOS ZONŲ NUSTATYMO PLANAS M 1:5000  
UKMERGĖS RAJONO SAVIVALDYBĖ



KARTOGRAFINIS PAGRINDAS:

NŽT Lietuvos Respublikos teritorijos žemėlapis, parengtas naudojant valstybinius georeferencinius duomenų rinkinius GRPK, GDR50LT Nacionalinė žemės tarnyba prie AM, 2023

Nekilnojamojo turto kadastro duomenys VĮ Registrų centras, 2023 m.

PASTABA:

Valstybinės reikšmės kelių apsaugos zonų nustatymo planas parengtas naudojant valstybinės reikšmės kelių kadastrinių matavimų planų duomenis bei topografinių matavimų duomenis.

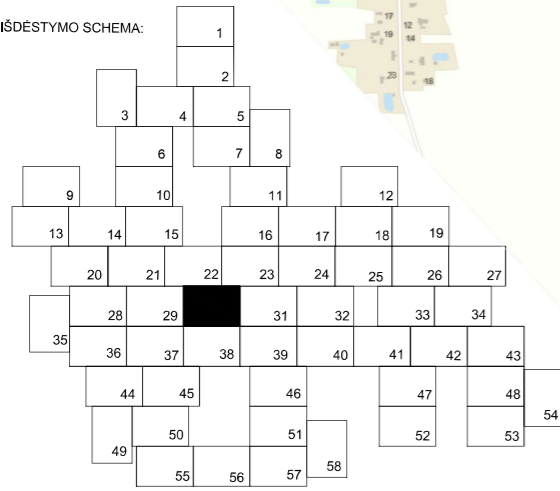
SUTARTINIAI ŽENKLAI:

- Administracinė savivaldybės riba
- Magistralinių kelių apsaugos zona 70m pločio
- Krašto kelių apsaugos zona 50m pločio
- Rajoninių kelių apsaugos zona 20m pločio
- Gretimų žemės sklypų ribos, kuriuose nustatoma (esanti) kelių apsaugos zona
- Kelias Nr. x Valstybinės reikšmės kelio numeris

Akcinė bendrovė  
Via Lietuva  
Kauno g. 22-202, LT-03212 Vilnius  
tel. Nr. (8 5) 2329600, el. p. info@vialietuva.lt

Pareigos	Parašas	Vardas, pavardė	Data
Žemėtvarkos ir statinių formavimo komandos vadovas		Dainius Miškinis	2024.11.26
Projektų vadovė		Greta Sriubė	2024.11.26
Matininko kvalifikacijos pažymėjimo Nr. 2M-M-2266			
Lapo Nr.29/58			

LAPŲ IŠDEŠTYMO SCHEMA:



VALSTYBINĖS REIKSMĖS KELIŲ APSAUGOS ZONŲ NUSTATYMO PLANAS M 1:5000  
UKMERGĖS RAJONO SAVIVALDYBĖ

KARTOGRAFINIS PAGRINDAS:

NŽT Lietuvos Respublikos teritorijos žemėlapis, parengtas naudojant valstybinius georeferencinius duomenų rinkinius GRPK, GDB50LT Nacionalinė žemės tarnyba prie AM, 2023

Registru Centras Nekilnojamojo turto kadastro duomenys VĮ Registru centras, 2023 m.

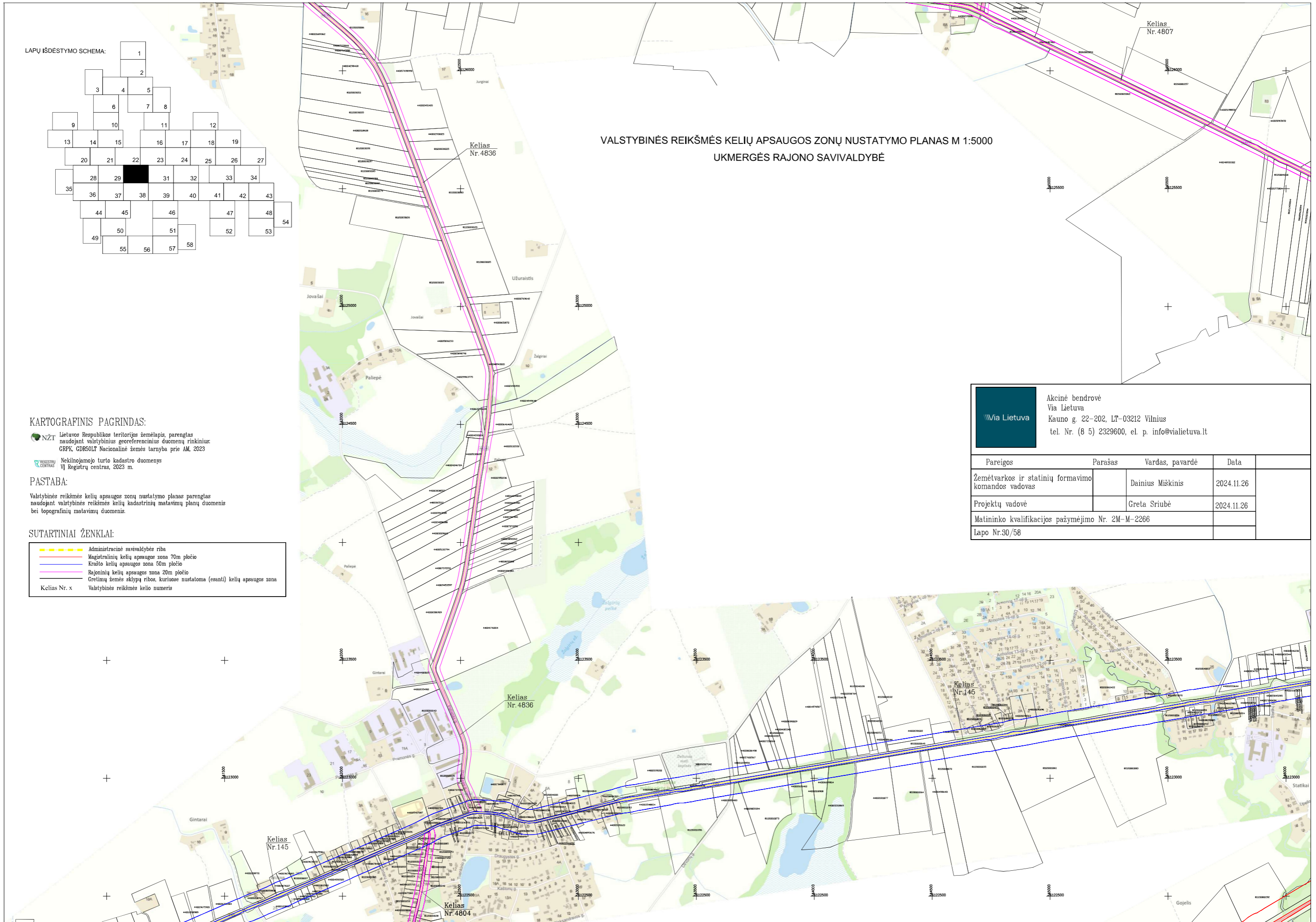
PASTABA:

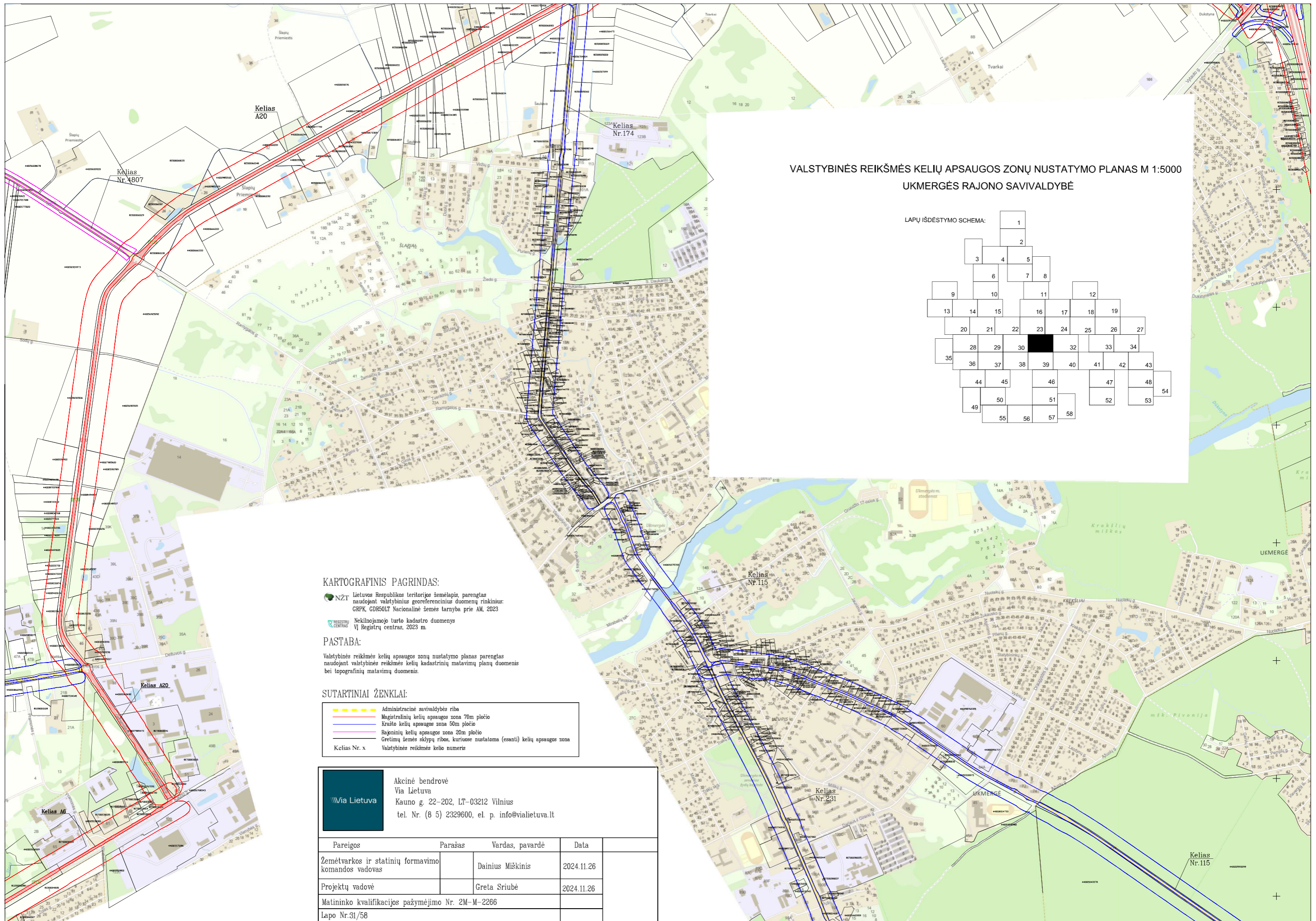
Valstybinės reikšmės kelių apsaugos zonų nustatymo planas parengtas naudojant valstybines reikšmės kelių kadastrinių matavimų planų duomenis bei topografinių matavimų duomenis.

SUTARTINIAI ŽENKLAI:

- Administracinė savivaldybės riba
- Magistralinių kelių apsaugos zona 70m pločio
- Krašto kelių apsaugos zona 50m pločio
- Rajoninių kelių apsaugos zona 20m pločio
- Gretimų žemės sklypų ribos, kuriuose nustatoma (esanti) kelių apsaugos zona
- Kelias Nr. x Valstybinės reikšmės kelio numeris

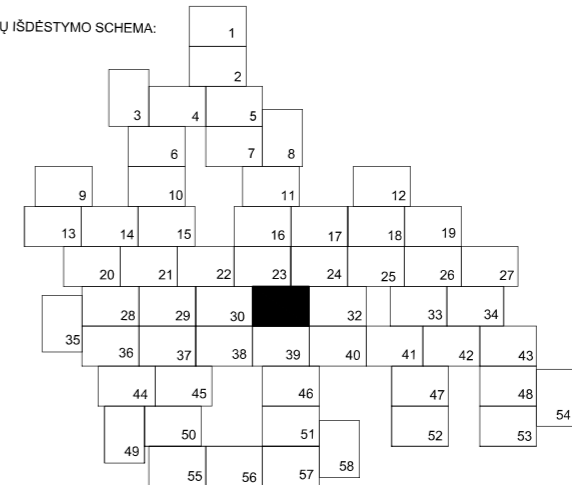
	Akinė bendrovė Via Lietuva Kauno g. 22-202, LT-03212 Vilnius tel. Nr. (8 5) 2329600, el. p. info@vialietuva.lt		
	Pareigos	Parašas	Vardas, pavardė
Žemėtvarkos ir statinių formavimo komandos vadovas		Dainius Miškinis	2024.11.26
Projektų vadovė		Greta Sriubė	2024.11.26
Matininko kvalifikacijos pažymėjimo Nr. 2M-M-2266			
Lapo Nr.30/58			





VALSTYBINĖS REIKSMĖS KELIŲ APSAUGOS ZONŲ NUSTATYMO PLANAS M 1:5000  
UKMERGĖS RAJONO SAVIVALDYBĖ

LAPŲ IŠDĖSTYMO SCHEMA:



KARTOGRAFINIS PAGRINDAS:

NŽT Lietuvos Respublikos teritorijos žemėlapis, parengtas naudojant valstybinius georeferencinius duomenų rinkinius GRPK, GDR50LT Nacionalinė žemės tarnyba prie AM, 2023


REGISTRAS Centras Nekilnojamojo turto kadastro duomenys VĮ Registrų centras, 2023 m.



PASTABA:

Valstybinės reikšmės kelių apsaugos zonų nustatymo planas parengtas naudojant valstybines reikšmės kelių kadastrinių matavimų planų duomenis bei topografinių matavimų duomenis.

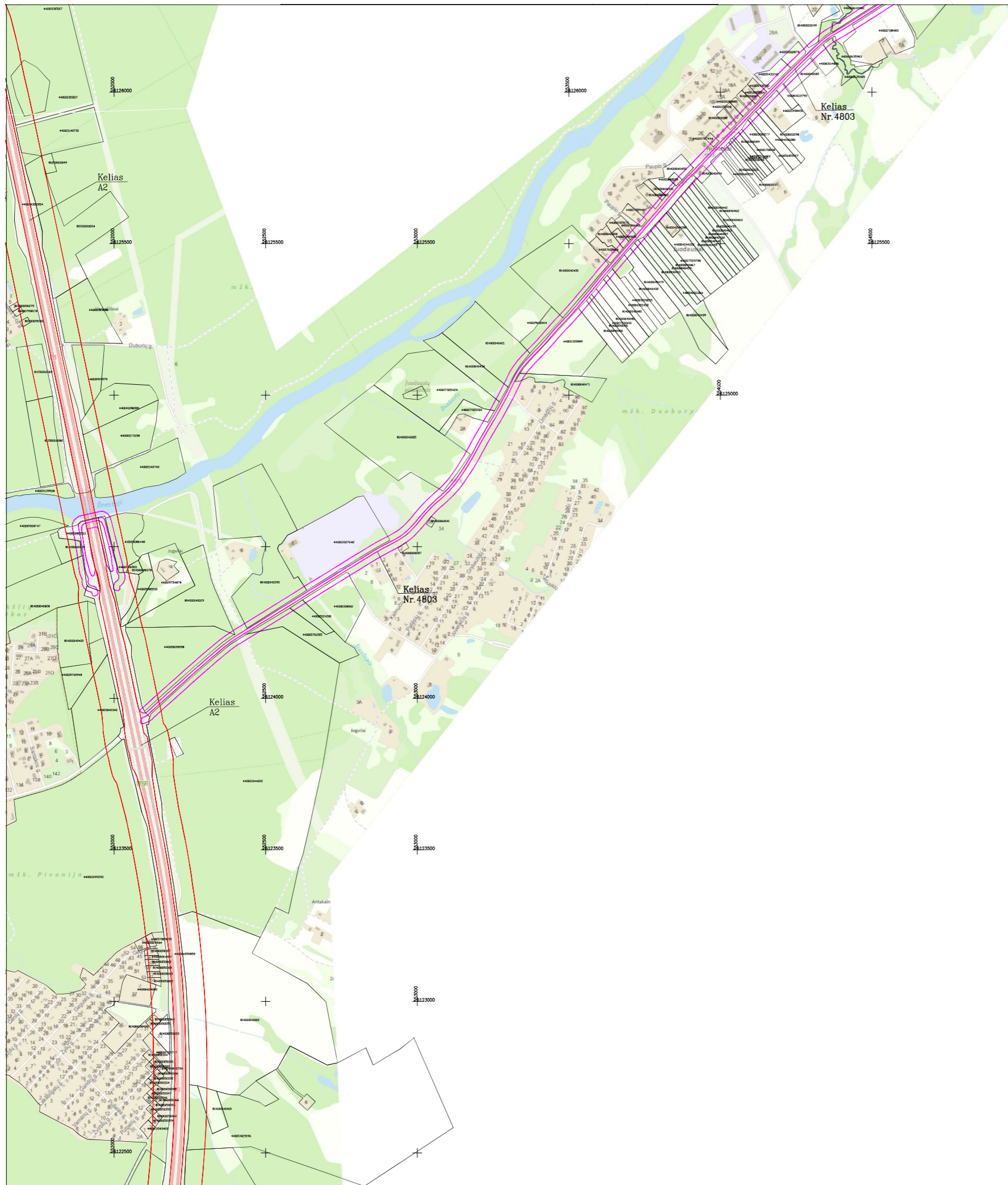
SUTARTINIAI ŽENKLAI:

- Administracinė savivaldybės riba
- Magistralinių kelių apsaugos zona 70m pločio
- Krašto kelių apsaugos zona 50m pločio
- Rajoninių kelių apsaugos zona 20m pločio
- Gretimų žemės sklypų ribos, kuriuose nustatoma (esanti) kelių apsaugos zona
- Kelias Nr. x Valstybinės reikšmės kelio numeris

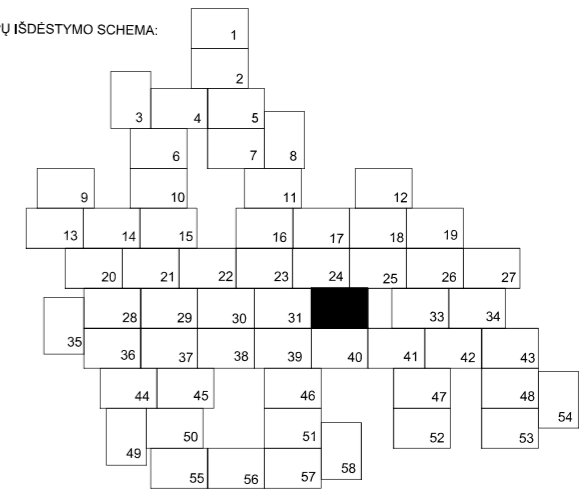
 Akcinė bendrovė  
Via Lietuva  
Kauno g. 22-202, LT-03212 Vilnius  
tel. Nr. (8 5) 2329600, el. p. info@vialietuva.lt

Pareigos	Parašas	Vardas, pavardė	Data
Žemėtvarkos ir statinių formavimo komandos vadovas		Dainius Miškinis	2024.11.26
Projektų vadovė		Greta Sriubė	2024.11.26
Matininko kvalifikacijos pažymėjimo Nr. 2M-M-2266			
Lapo Nr.31/58			

VALSTYBINĖS REIKŠMĖS KELIŲ APSAUGOS ZONŲ NUSTATYMO PLANAS M 1:5000  
UKMERGĖS RAJONO SAVIVALDYBĖ



LAPŲ IŠDĖSTYMO SCHEMA:



KARTOGRAFINIS PAGRINDAS:

NŽT Lietuvos Respublikos teritorijos žemėlapis, parengtas naudojant valstybinius georeferencinius duomenų rinkinius: GRPK, GDR5617 Nacionalinė žemės tarnyba prie AM, 2023

REGISTRŲ CENTRAS Nekilnojamojo turto kadastro duomenys  
VĮ Registrų centras, 2023 m.

PASTABA:

Valstybinės reikšmės kelių apsaugos zonų nustatymo planas parengtas naudojant valstybines reikšmės kelių kadastrinių matavimų planų duomenis bei topografinių matavimų duomenis.

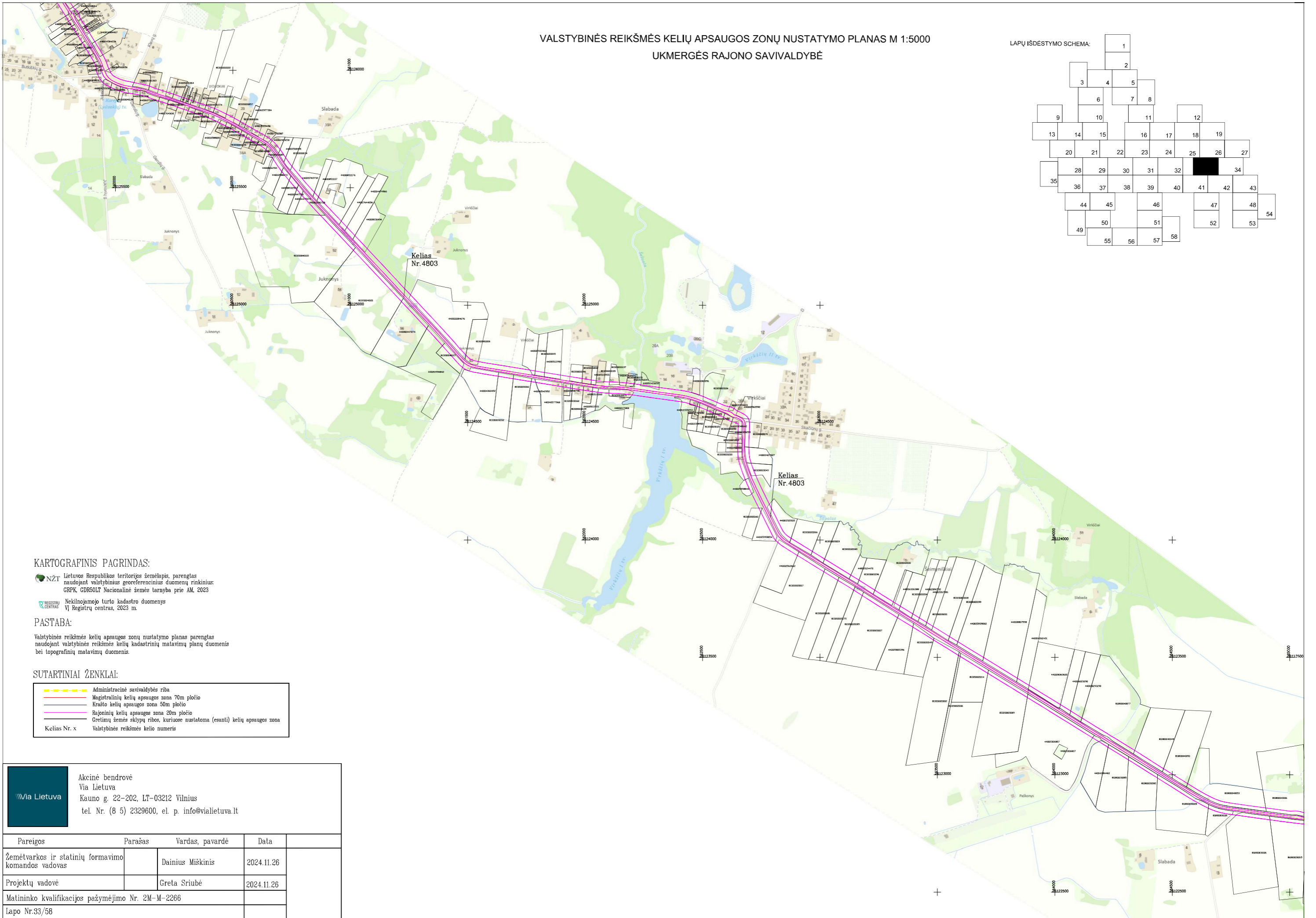
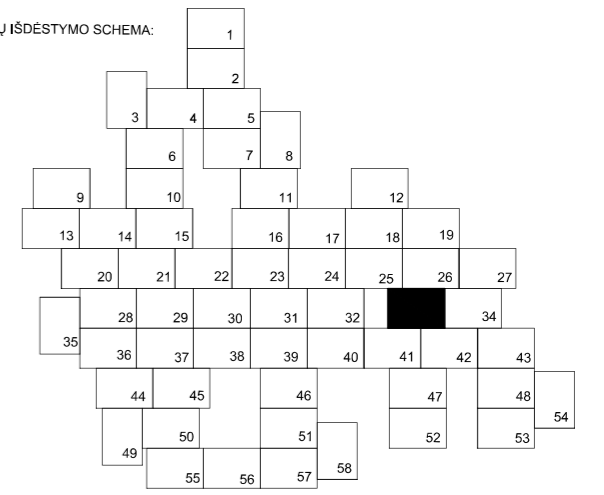
SUTARTINIAI ŽENKLAI:

	Administracinė savivaldybės riba
	Magistralinių kelių apsaugos zona 70m pločio
	Krašto kelių apsaugos zona 50m pločio
	Rajoninių kelių apsaugos zona 20m pločio
	Gretimų žemės sklypų ribos, kuriuose nustatoma (esanti) kelių apsaugos zona
	Valstybinės reikšmės kelio numeris

	Akcinė bendrovė Via Lietuva Kauno g. 22-202, LT-03212 Vilnius tel. Nr. (8 5) 2329600, e. p. info@vialietuva.lt		
	Pareigos Žemėtvarkos ir statinių formavimo komandos vadovas	Parašas 	Vardas, pavardė Dainius Miškinis
Projektų vadovė Matininko kvalifikacijos pažymėjimo Nr. 2M-M-2266 Lapo Nr.32/58	Parašas 	Vardas, pavardė Greta Sriubė	Data 2024.11.26

VALSTYBINĖS REIKŠMĖS KELIŲ APSAUGOS ZONŲ NUSTATYMO PLANAS M 1:5000  
UKMERGĖS RAJONO SAVIVALDYBĖ

LAPŲ IŠDĖSTYMO SCHEMA:



KARTOGRAFINIS PAGRINDAS:

NZT Lietuvos Respublikos teritorijos žemėlapis, parengtas naudojant valstybinius georeferencinius duomenų rinkinius GRPK, GDR50LT Nacionalinė žemės tarnyba prie AM, 2023

Nekilnojamojo turto kadastro duomenys VĮ Registrų centras, 2023 m.

PASTABA:

Valstybinės reikšmės kelių apsaugos zonų nustatymo planas parengtas naudojant valstybinės reikšmės kelių kadastrinių matavimų planų duomenis bei topografinių matavimų duomenis.

SUTARTINIAI ŽENKLAI:

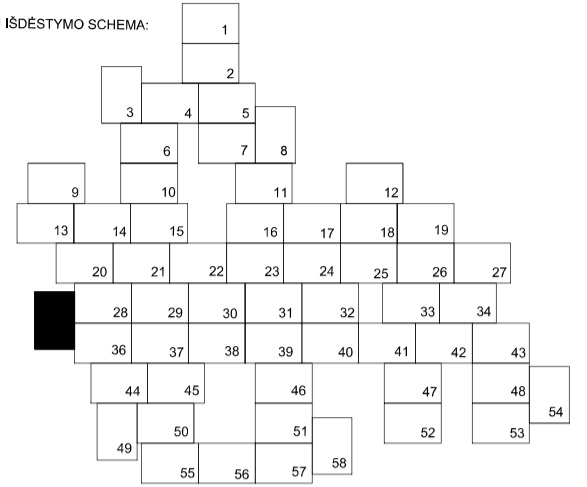
- Administracinė savivaldybės riba
- Magistralinių kelių apsaugos zona 70m pločio
- Krašto kelių apsaugos zona 50m pločio
- Rajoninių kelių apsaugos zona 20m pločio
- Gretimų žemės sklypų ribos, kuriuose nustatoma (esanti) kelių apsaugos zona
- Kelias Nr. x Valstybinės reikšmės kelio numeris

	Akcinė bendrovė Via Lietuva Kauno g. 22-202, LT-03212 Vilnius tel. Nr. (8 5) 2329600, el. p. info@vialietuva.lt			
	Pareigos	Parašas	Vardas, pavardė	Data
	Žemėtvarkos ir statinių formavimo komandos vadovas		Dainius Miškinis	2024.11.26
	Projektų vadovė		Greta Sriubė	2024.11.26
Matininko kvalifikacijos pažymėjimo Nr. 2M-M-2266				
Lapo Nr.33/58				



VALSTYBINĖS REIKŠMĖS KELIŲ APSAUGOS ZONŲ NUSTATYMO PLANAS M 1:5000  
UKMERGĖS RAJONO SAVIVALDYBĖ

LAPŲ IŠDĖSTYMO SCHEMA:



KARTOGRAFINIS PAGRINDAS:

NŽT Lietuvos Respublikos teritorijos žemėlapis, parengtas naudojant valstybinius georeferencinius duomenų rinkinius: GRPK, GDR50LT Nacionalinė žemės tarnyba prie AM, 2023  
Nekilnojamojo turto kadastro duomenys VĮ Registrų centras, 2023 m.

PASTABA:

Valstybinės reikšmės kelių apsaugos zonų nustatymo planas parengtas naudojant valstybinės reikšmės kelių kadastrinių matavimų planų duomenis bei topografinių matavimų duomenis.

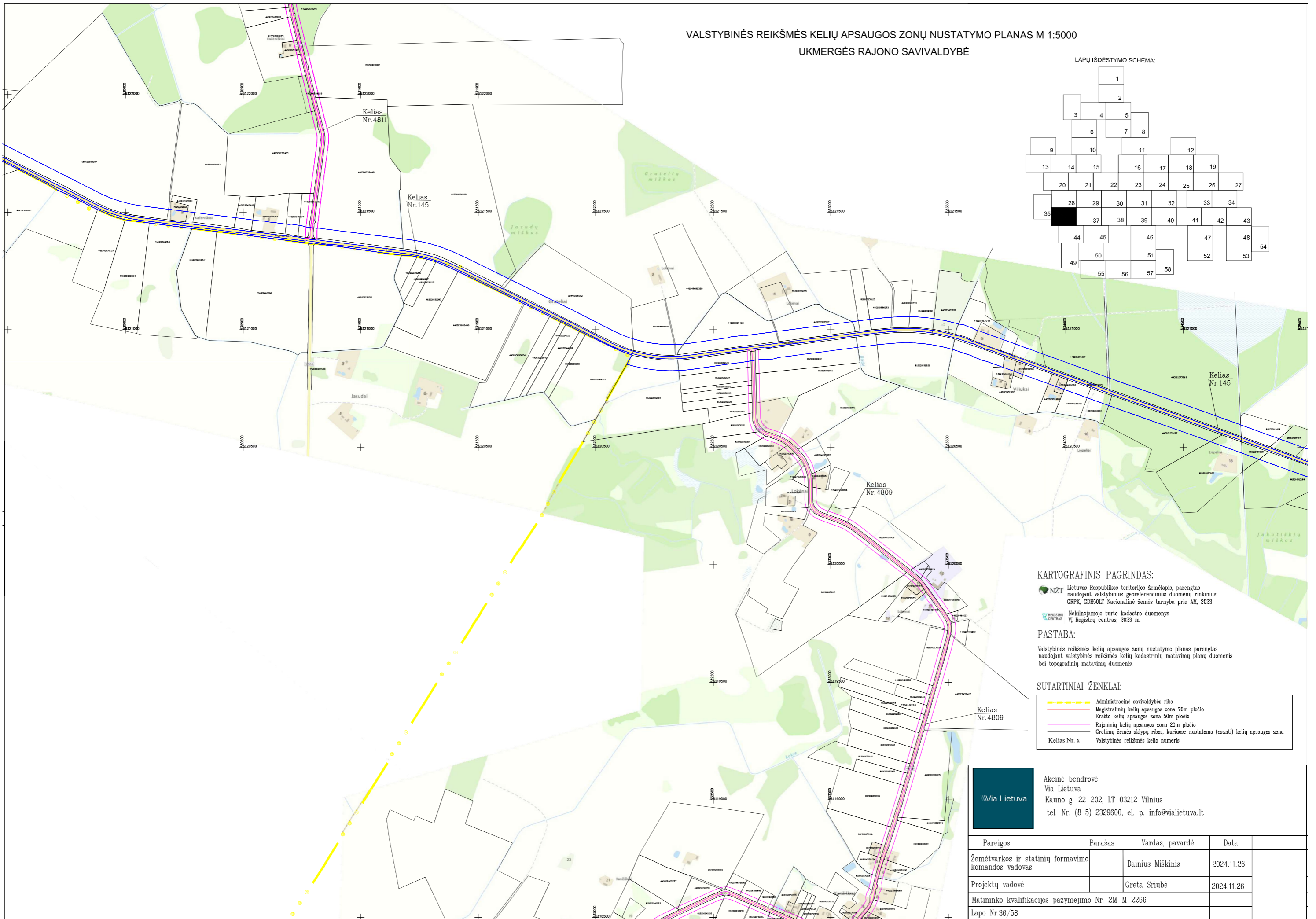
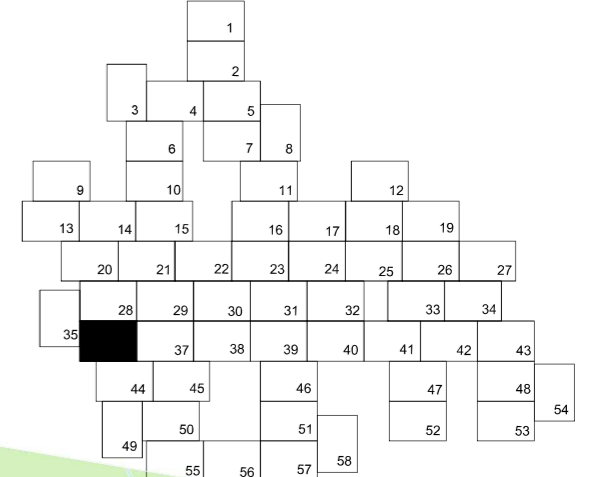
SUTARTINIAI ŽENKLAI:

	Administracinė savivaldybės riba
	Magistralinių kelių apsaugos zona 70m pločio
	Krašto kelių apsaugos zona 50m pločio
	Rajoninių kelių apsaugos zona 20m pločio
	Gretimų žemės sklypų ribos, kuriuose nustatoma (esanti) kelių apsaugos zona
	Valstybinės reikšmės kelio numeris

		Akinė bendrovė Via Lietuva Kauno g. 22-202, LT-03212 Vilnius tel. Nr. (8 5) 2329600, el. p. info@vialietuva.lt	
Pareigos	Parašas	Vardas, pavardė	Data
Žemėtvarkos ir statinių formavimo komandos vadovas		Dainius Miškinis	2024.11.26
Projektų vadovė		Greta Sriubė	2024.11.26
Matininko kvalifikacijos pažymėjimo Nr. 2M-M-2266			
Lapo Nr.35/58			

VALSTYBINĖS REIKŠMĖS KELIŲ APSAUGOS ZONŲ NUSTATYMO PLANAS M 1:5000  
UKMERGĖS RAJONO SAVIVALDYBĖ

LAPŲ IŠDĖSTYMO SCHEMA:



KARTOGRAFINIS PAGRINDAS:

NŽT Lietuvos Respublikos teritorijos žemėlapis, parengtas naudojant valstybinius georeferencinius duomenų rinkinius: GRPK, GDR50LT Nacionalinė žemės tarnyba prie AM, 2023

Registru Centras Nekilnojamojo turto kadastro duomenys VĮ Registrų centras, 2023 m.

PASTABA:

Valstybinės reikšmės kelių apsaugos zonų nustatymo planas parengtas naudojant valstybines reikšmės kelių kadastrinių matavimų planų duomenis bei topografinių matavimų duomenis.

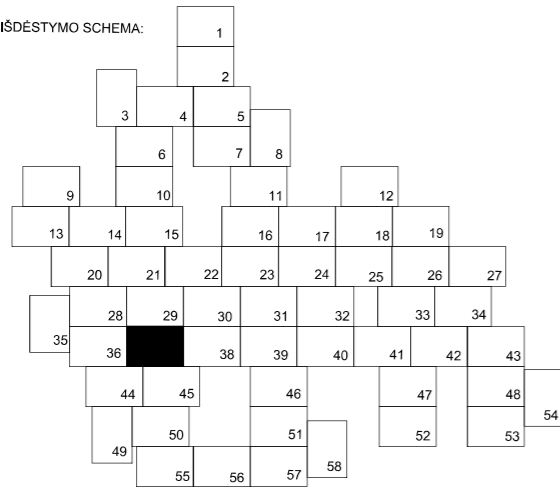
SUTARTINIAI ŽENKLAI:

	Administracinė savivaldybės riba
	Magistralinių kelių apsaugos zona 70m pločio
	Krašto kelių apsaugos zona 50m pločio
	Rajoninių kelių apsaugos zona 20m pločio
	Gretimų žemės sklypų ribos, kuriuose nustatoma (esanti) kelių apsaugos zona
	Kelias Nr. x Valstybinės reikšmės kelio numeris

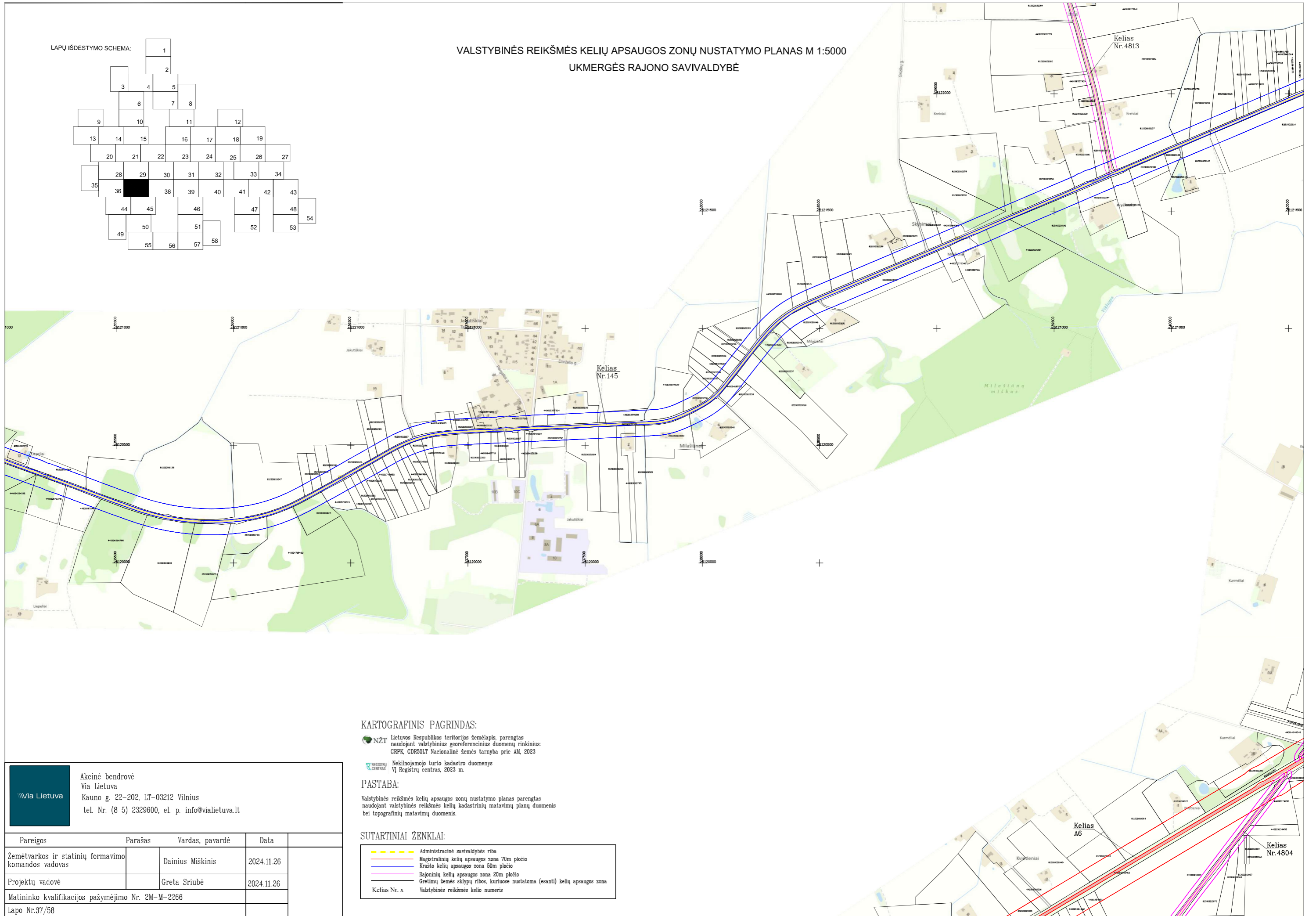
Akcinė bendrovė  
Via Lietuva  
Kauno g. 22-202, LT-03212 Vilnius  
tel. Nr. (8 5) 2329600, el. p. info@vialietuva.lt

Pareigos	Parašas	Vardas, pavardė	Data
Žemėtvarkos ir statinių formavimo komandos vadovas		Dainius Miškinis	2024.11.26
Projektų vadovė		Greta Sriubė	2024.11.26
Matininko kvalifikacijos pažymėjimo Nr. 2M-M-2266			
Lapo Nr.36/58			

LAPŲ IŠDĖSTYMO SCHEMA:



VALSTYBINĖS REIKŠMĖS KELIŲ APSAUGOS ZONŲ NUSTATYMO PLANAS M 1:5000  
UKMERGĖS RAJONO SAVIVALDYBĖ



KARTOGRAFINIS PAGRINDAS:

NŽT Lietuvos Respublikos teritorijos žemėlapis, parengtas naudojant valstybinius georeferencinius duomenų rinkinius: GRPK, GDR50LT Nacionalinė žemės tarnyba prie AM, 2023

REGISTRŲ CENTRAS Nekilnojamojo turto kadastro duomenys VĮ Registrų centras, 2023 m.

PASTABA:

Valstybinės reikšmės kelių apsaugos zonų nustatymo planas parengtas naudojant valstybinės reikšmės kelių kadastrinių matavimų planų duomenis bei topografinių matavimų duomenis.

SUTARTINIAI ŽENKLAI:

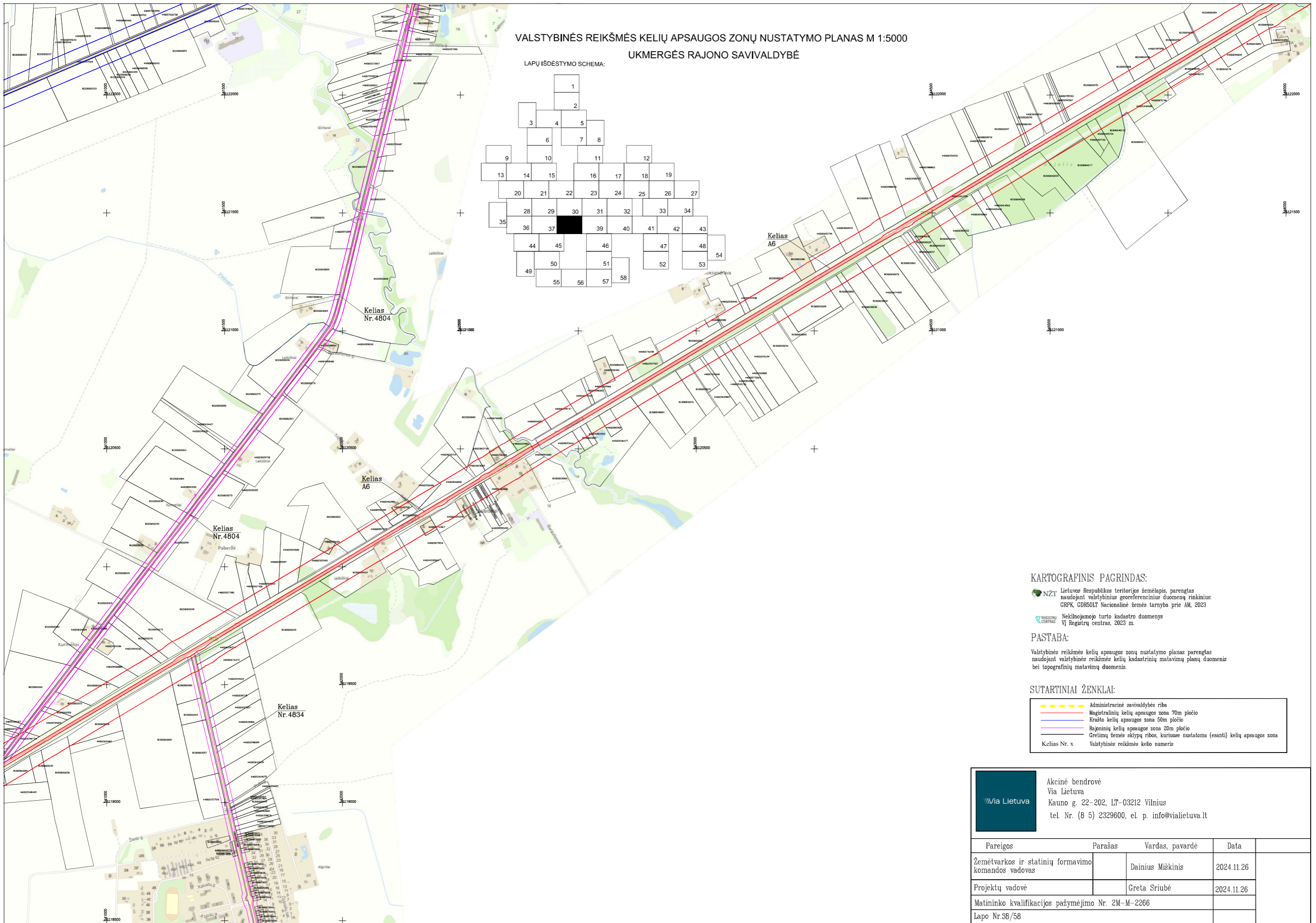
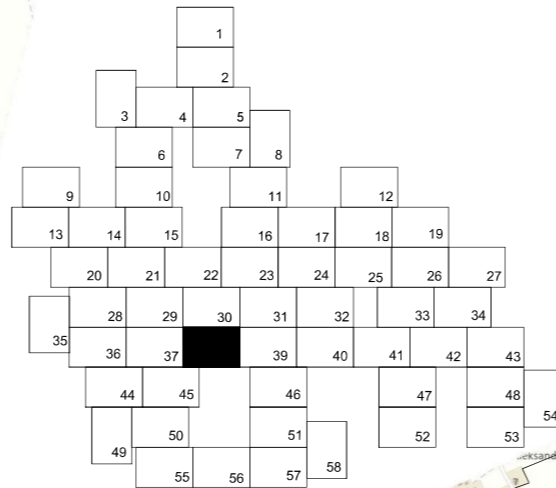
- Administracinė savivaldybės riba
- Magistralinių kelių apsaugos zona 70m pločio
- Krašto kelių apsaugos zona 50m pločio
- Rajoninių kelių apsaugos zona 20m pločio
- Gretimų žemės sklypų ribos, kuriuose nustatoma (esanti) kelių apsaugos zona
- Kelias Nr. x Valstybinės reikšmės kelio numeris

	Akinė bendrovė Via Lietuva Kauno g. 22-202, LT-03212 Vilnius tel. Nr. (8 5) 2329600, el. p. info@vialietuva.lt		
	Pareigos	Parašas	Vardas, pavardė
	Žemėtvarkos ir statinių formavimo komandos vadovas		Dainius Miškinis
	Projektų vadovė		Greta Sriubė
Matininko kvalifikacijos pažymėjimo Nr. 2M-M-2266			2024.11.26
Lapo Nr.37/58			2024.11.26

VALSTYBINĖS REIKŠMĖS KELIŲ APSAUGOS ZONŲ NUSTATYMO PLANAS M 1:5000

UKMERGĖS RAJONO SAVIVALDYBĖ

LAPŲ IŠDEŠTYMO SCHEMA:



KARTOGRAFINIS PAGRINDAS:

NZT Lietuvos Respublikos teritorijos žemėlapis, parengtas naudojant valstybinius georeferencinius duomenų rinkinius: GRPK, GDR50LT Nacionalinė žemės tarnyba prie AM, 2023

Registru Centras Nekilnojamojo turto kadastro duomenys VĮ Registrų centras, 2023 m.

PASTABA:

Valstybinės reikšmės kelių apsaugos zonų nustatymo planas parengtas naudojant valstybinės reikšmės kelių kadastrinių matavimų planų duomenis bei topografinių matavimų duomenis.

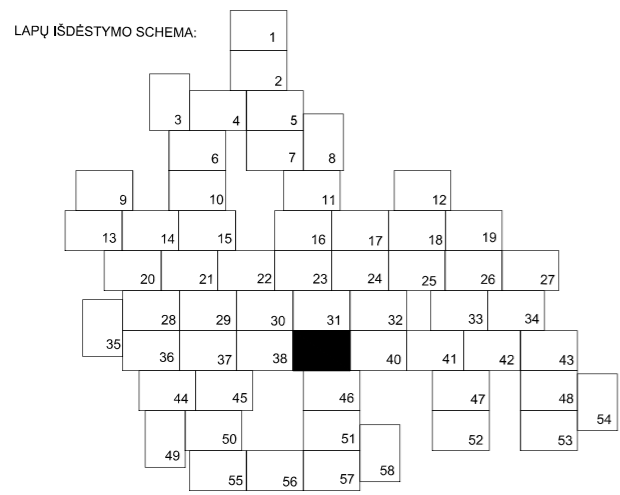
SUTARTINIAI ŽENKLAI:

	Administracinė savivaldybės riba
	Magistralinių kelių apsaugos zona 70m pločio
	Krašto kelių apsaugos zona 50m pločio
	Rajoninių kelių apsaugos zona 20m pločio
	Gretimų žemės sklypų ribos, kuriuose nustatoma (esanti) kelių apsaugos zona
	Valstybinės reikšmės kelio numeris

Akcinė bendrovė  
Via Lietuva  
Kauno g. 22-202, LT-03212 Vilnius  
tel. Nr. (8 5) 2329600, e. p. info@vialietuva.lt

Pareigos	Parašas	Vardas, pavardė	Data
Žemėtvarkos ir statinių formavimo komandos vadovas		Dainius Miškinis	2024.11.26
Projektų vadovė		Greta Sriubė	2024.11.26
Matininko kvalifikacijos pažymėjimo Nr. 2M-M-2266			
Lapo Nr.38/58			

VALSTYBINĖS REIKŠMĖS KELIŲ APSAUGOS ZONŲ NUSTATYMO PLANAS M 1:5000  
UKMERGĖS RAJONO SAVIVALDYBĖ



KARTOGRAFIS PAGRINDAS:

NŽT Lietuvos Respublikos teritorijos žemėlapis, parengtas naudojant valstybinius georeferencinius duomenų rinkinius GRPK, GDR50LT Nacionalinė žemės tarnyba prie AM, 2023

REGISTRŲ CENTRAS Nekilnojamojo turto kadastro duomenys VĮ Registrų centras, 2023 m.

PASTABA:

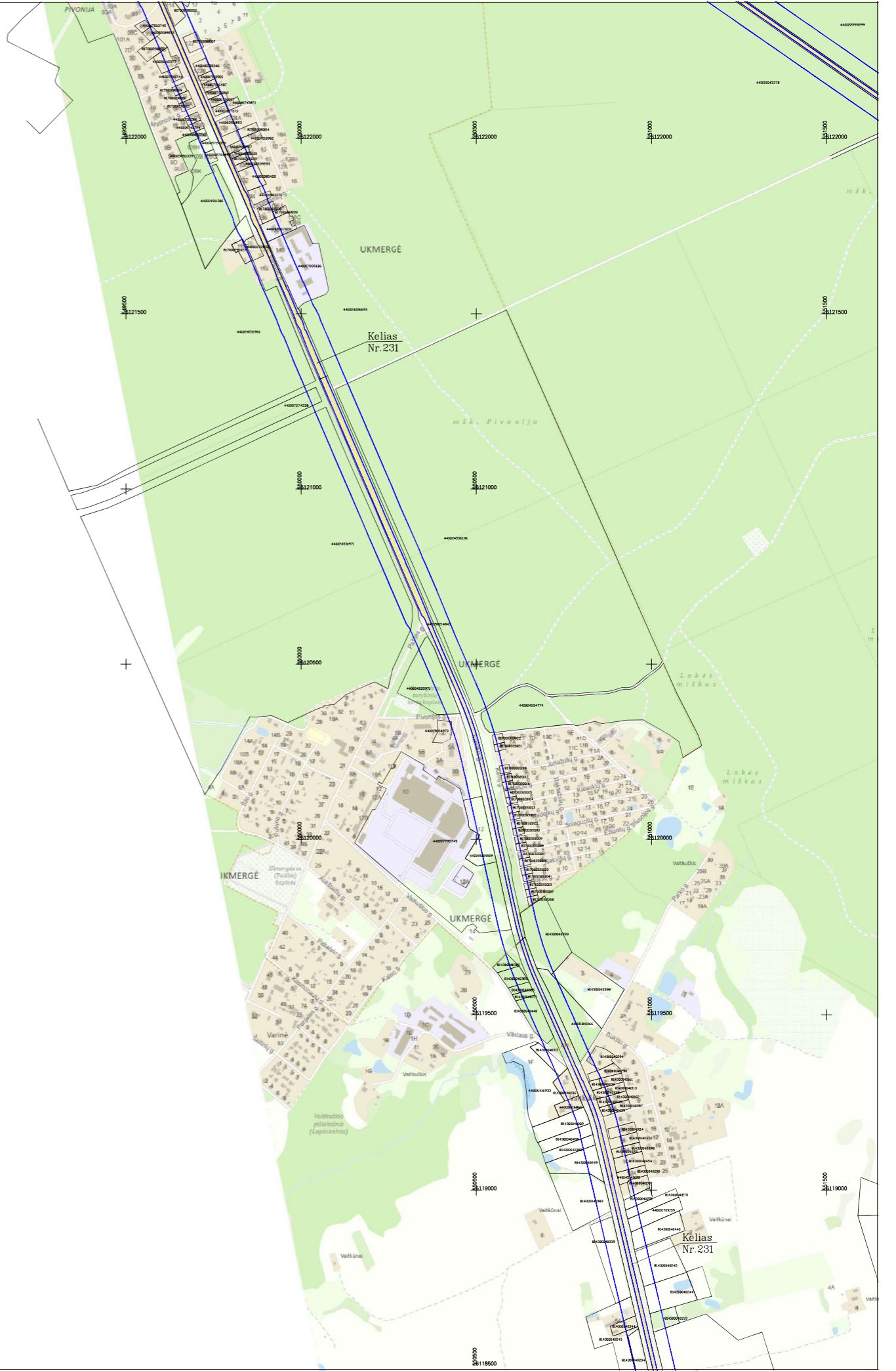
Valstybinės reikšmės kelių apsaugos zonų nustatymo planas parengtas naudojant valstybinės reikšmės kelių kadastrinių matavimų planų duomenis bei topografinių matavimų duomenis.

SUTARTINIAI ŽENKLAI:

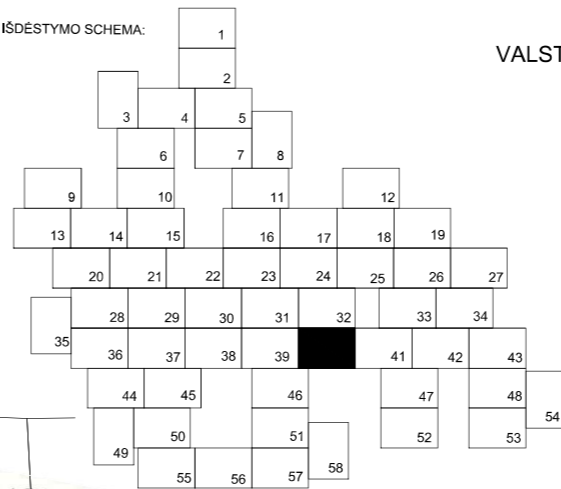
	Administracinė savivaldybės riba
	Magistralinių kelių apsaugos zona 70m pločio
	Krašto kelių apsaugos zona 50m pločio
	Rajoninių kelių apsaugos zona 20m pločio
	Gretimų žemės sklypų ribos, kuriuose nustatoma (esanti) kelių apsaugos zona
	Kelias Nr. x
	Valstybinės reikšmės kelio numeris

Akcinė bendrovė  
Via Lietuva  
Kauno g. 22-202, LT-03212 Vilnius  
tel. Nr. (8 5) 2329600, el. p. info@vialietuva.lt

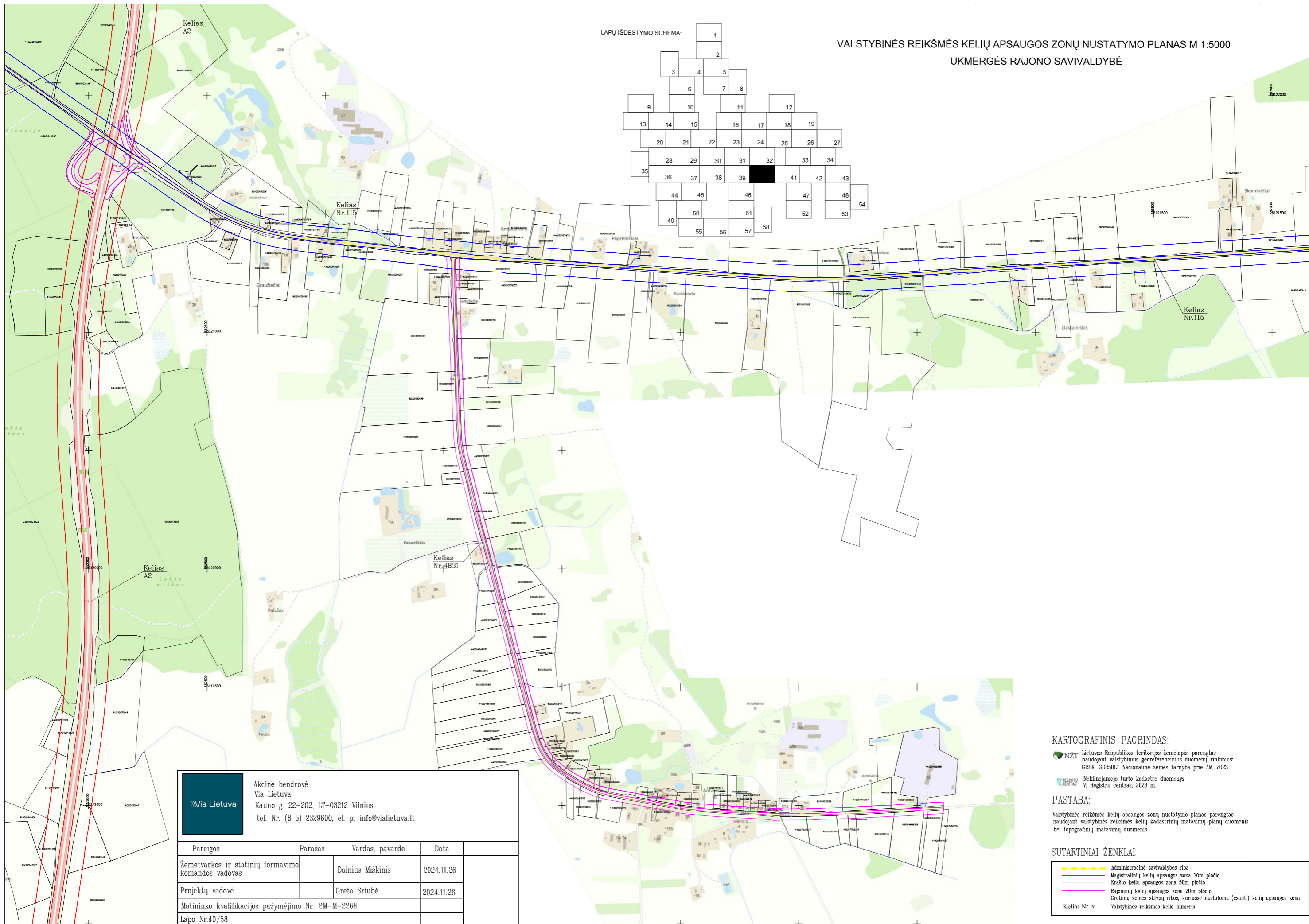
Pareigos	Parašas	Vardas, pavardė	Data
Žemėtvarkos ir statinių formavimo komandos vadovas		Dainius Miškinis	2024.11.26
Projektų vadovė		Greta Sriubė	2024.11.26
Matininko kvalifikacijos pažymėjimo Nr. 2M-M-2266			
Lapo Nr.39/58			



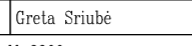


LAPŲ IŠDĖSTYMO SCHEMA:





VALSTYBINĖS REIKŠMĖS KELIŲ APSAUGOS ZONŲ NUSTATYMO PLANAS M 1:5000  
UKMERGĖS RAJONO SAVIVALDYBĖ



 Akcinė bendrovė Via Lietuva Kauno g. 22-202, LT-03212 Vilnius tel. Nr. (8 5) 2329600, el. p. info@vialietuva.lt			
Pareigos	Parašas	Vardas, pavardė	Data
Žemėtvarkos ir statinių formavimo komandos vadovas		Dainius Miškinis	2024.11.26
Projektų vadovė		Greta Sriubė	2024.11.26
Matininko kvalifikacijos pažymėjimo Nr. 2M-M-2266			
Lapo Nr.40/58			





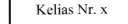
KARTOGRAFIS PAGRINDAS:

 Lietuvos Respublikos teritorijos žemėlapis, parengtas naudojant valstybinius georeferencinius duomenų rinkinius: GRPK, GDR50LT Nacionalinė žemės tarnyba prie AM, 2023  
 Nekilnojamojo turto kadastro duomenys  
VĮ Registrų centras, 2023 m.

PASTABA:

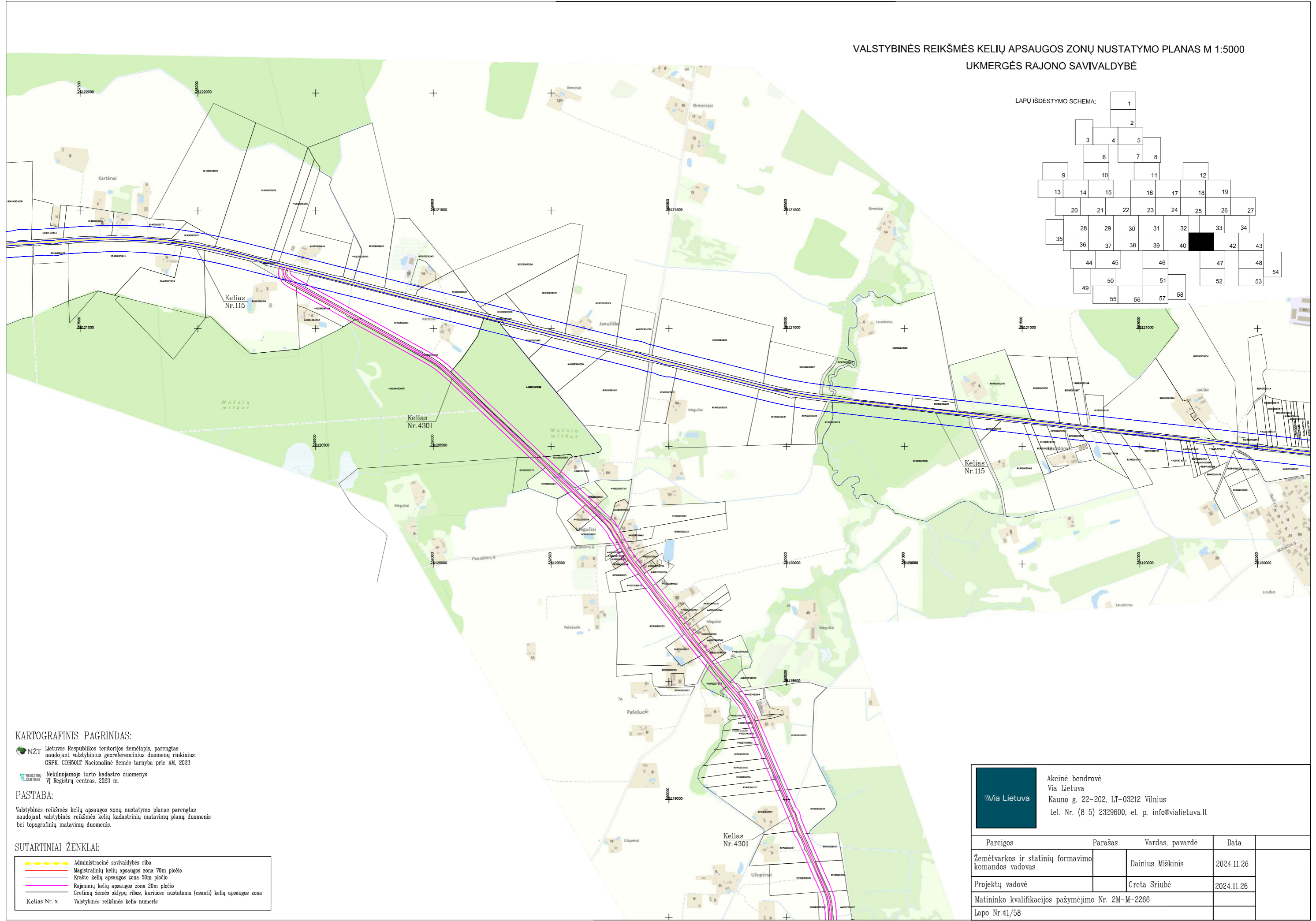
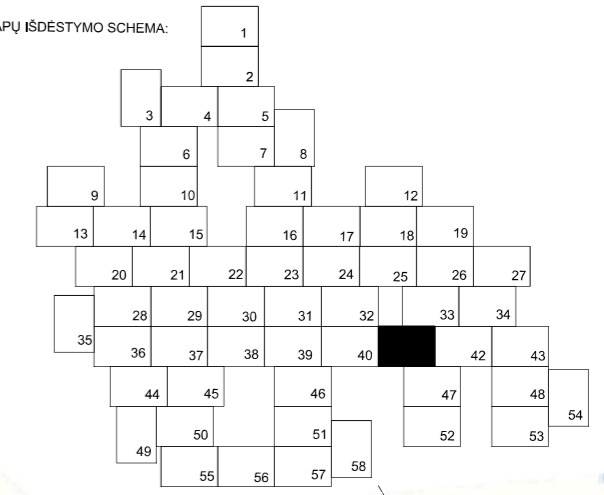
Valstybinės reikšmės kelių apsaugos zonų nustatymo planas parengtas naudojant valstybinės reikšmės kelių kadastrinių matavimų planų duomenis bei topografinių matavimų duomenis.

SUTARTINIAI ŽENKLAI:

	Administracinė savivaldybės riba
	Magistralinių kelių apsaugos zona 70m pločio
	Krašto kelių apsaugos zona 50m pločio
	Rajoninių kelių apsaugos zona 20m pločio
	Gretimų žemės sklypų ribos, kuriuose nustatoma (esanti) kelių apsaugos zona
Kelias Nr. x	Valstybinės reikšmės kelio numeris

VALSTYBINĖS REIKŠMĖS KELIŲ APSAUGOS ZONŲ NUSTATYMO PLANAS M 1:5000  
UKMERGĖS RAJONO SAVIVALDYBĖ

LAPŲ IŠDĖSTYMO SCHEMA:



KARTOGRAFIS PAGRINDAS:

NZI Lietuvos Respublikos teritorijos žemėlapis, parengtas naudojant valstybinius georeferencinius duomenų rinkinius GRPK, GDR50LT Nacionalinė žemės tarnyba prie AM, 2023

REGISTRŲ CENTRAS Nekilnojamojo turto kadastro duomenys VĮ Registrų centras, 2023 m.

PASTABA:

Valstybinės reikšmės kelių apsaugos zonų nustatymo planas parengtas naudojant valstybinės reikšmės kelių kadastrinių matavimų planų duomenis bei topografinių matavimų duomenis.

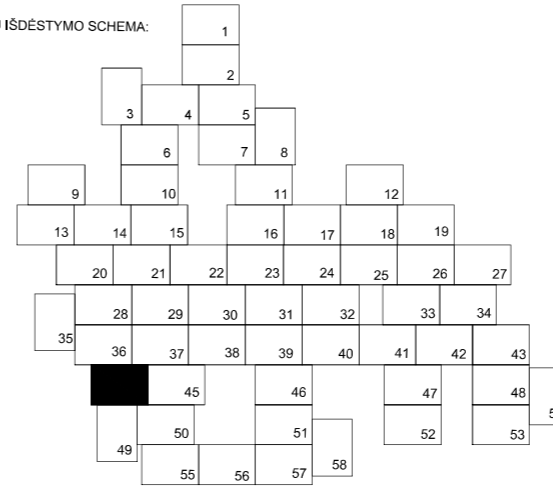
SUTARTINIAI ŽENKLAI:

	Administracinė savivaldybės riba
	Magistralinių kelių apsaugos zona 70m pločio
	Krašto kelių apsaugos zona 50m pločio
	Rajoninių kelių apsaugos zona 20m pločio
	Greitųjų žemės sklypų ribos, kuriuose nustatoma (esanti) kelių apsaugos zona
Kelias Nr. x	Valstybinės reikšmės kelio numeris

	Akcinė bendrovė Via Lietuva Kauno g. 22-202, LT-03212 Vilnius tel. Nr. (8 5) 2329600, el. p. info@vialietuva.lt		
	Pareigos	Parašas	Vardas, pavardė
	Žemėtvarkos ir statinių formavimo komandos vadovas		Dainius Miškinis
	Projektų vadovė		Greta Sriubė
	Matininko kvalifikacijos pažymėjimo Nr. 2M-M-2266		
Lapo Nr.41/58			Data
			2024.11.26
			2024.11.26

VALSTYBINĖS REIKŠMĖS KELIŲ APSAUGOS ZONŲ NUSTATYMO PLANAS M 1:5000  
UKMERGĖS RAJONO SAVIVALDYBĖ

LAPŲ IŠDĖSTYMO SCHEMA:



KARTOGRAFINIS PAGRINDAS:

NŽT Lietuvos Respublikos teritorijos žemėlapis, parengtas naudojant valstybinius georeferencinius duomenų rinkinius: GRPK, GDR50LT Nacionalinė žemės tarnyba prie AM, 2023

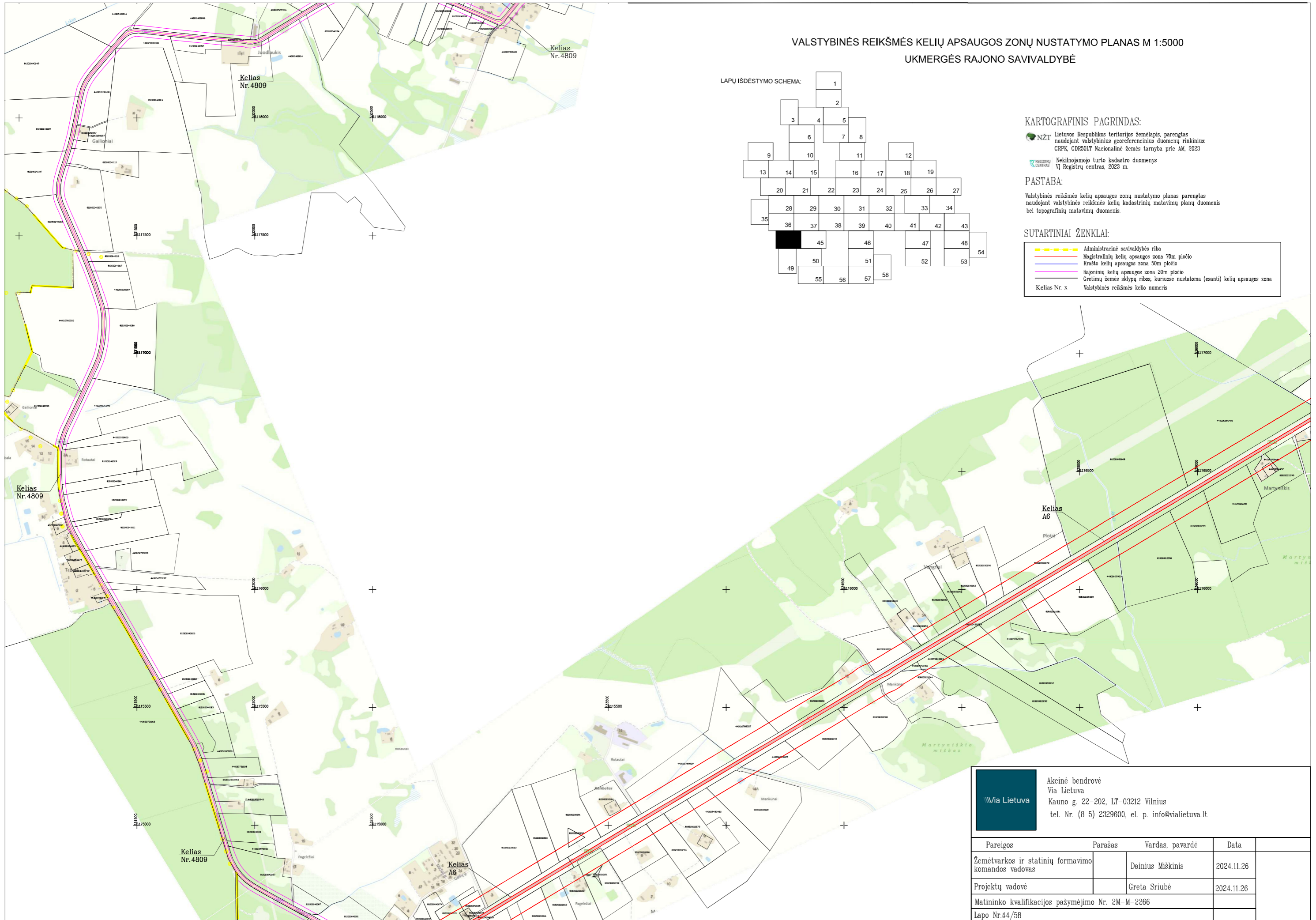
Registru Centras Nekilnojamojo turto kadastro duomenys VĮ Registrų centras, 2023 m.

PASTABA:

Valstybinės reikšmės kelių apsaugos zonų nustatymo planas parengtas naudojant valstybines reikšmės kelių kadastrinių matavimų planų duomenis bei topografinių matavimų duomenis.

SUTARTINIAI ŽENKLAI:

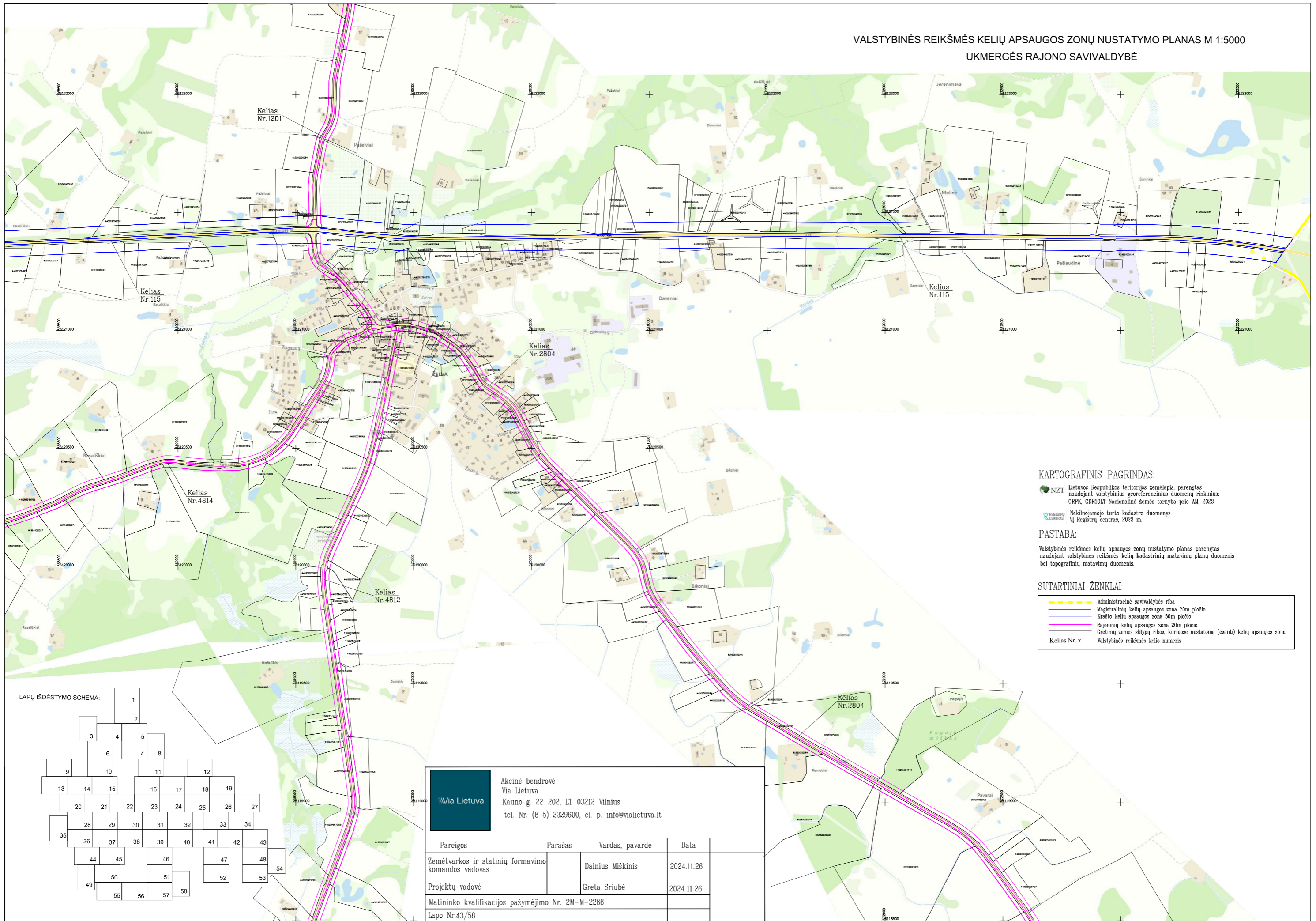
	Administracinė savivaldybės riba
	Magistralinių kelių apsaugos zona 70m pločio
	Krašto kelių apsaugos zona 50m pločio
	Rajoninių kelių apsaugos zona 20m pločio
	Gretimų žemės sklypų ribos, kuriuose nustatoma (esanti) kelių apsaugos zona
	Kelias Nr. x Valstybinės reikšmės kelio numeris



Akinė bendrovė  
Via Lietuva  
Kauno g. 22-202, LT-03212 Vilnius  
tel. Nr. (8 5) 2329600, e. p. info@vialietuva.lt

Pareigos	Parašas	Vardas, pavardė	Data
Žemėtvarkos ir statinių formavimo komandos vadovas		Dainius Miškinis	2024.11.26
Projektų vadovė		Greta Sriubė	2024.11.26
Matininko kvalifikacijos pažymėjimo Nr. 2M-M-2266			
Lapo Nr.44/58			

VALSTYBINĖS REIKŠMĖS KELIŲ APSAUGOS ZONŲ NUSTATYMO PLANAS M 1:5000  
UKMERGĖS RAJONO SAVIVALDYBĖ



KARTOGRAFINIS PAGRINDAS:

NZI Lietuvos Respublikos teritorijos žemėlapis, parengtas naudojant valstybinius georeferencinius duomenų rinkinius GRPK, GDR5017 Nacionalinė žemės tarnyba prie AM, 2023

REGISTRŲ CENTRAS Nekilnojamojo turto kadastro duomenys VĮ Registrų centras, 2023 m.

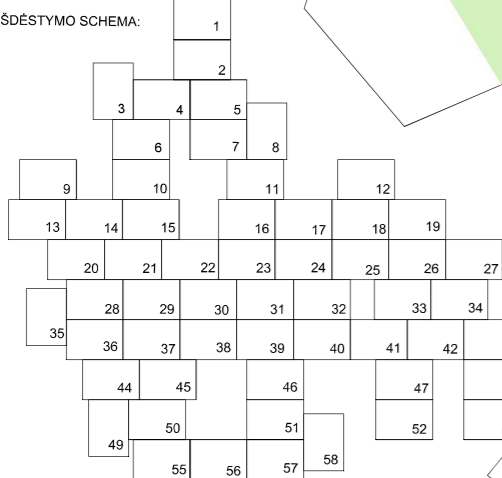
PASTABA:

Valstybinės reikšmės kelių apsaugos zonų nustatymo planas parengtas naudojant valstybines reikšmės kelių kadastrinių matavimų planų duomenis bei topografinių matavimų duomenis.

SUTARTINIAI ŽENKLAI:

- Administracinė savivaldybės riba
- Magistralinių kelių apsaugos zona 70m pločio
- Krašto kelių apsaugos zona 50m pločio
- Rajoninių kelių apsaugos zona 20m pločio
- Gretimų žemės sklypų ribos, kuriuose nustatoma (esanti) kelių apsaugos zona
- Kelias Nr. x Valstybinės reikšmės kelio numeris

LAPŲ IŠDĖSTYMO SCHEMA:

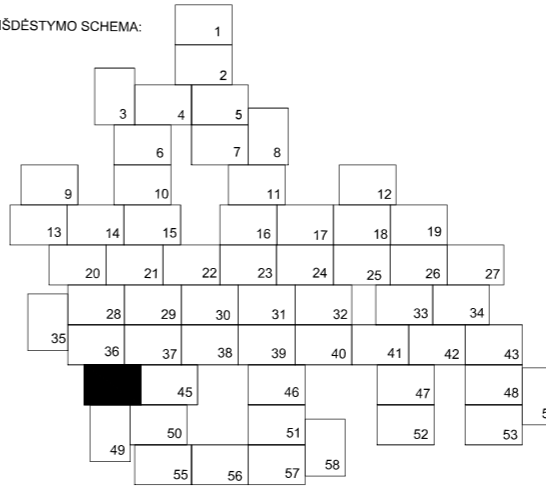


Akcinė bendrovė  
Via Lietuva  
Kauno g. 22-202, LT-03212 Vilnius  
tel. Nr. (8 5) 2329600, el. p. info@vialietuva.lt

Pareigos	Parašas	Vardas, pavardė	Data
Žemėtvarkos ir statinių formavimo komandos vadovas		Dainius Miškinis	2024.11.26
Projektų vadovė		Greta Sriubė	2024.11.26
Matininko kvalifikacijos pažymėjimo Nr. 2M-M-2266			
Lapo Nr.43/58			

VALSTYBINĖS REIKŠMĖS KELIŲ APSAUGOS ZONŲ NUSTATYMO PLANAS M 1:5000  
UKMERGĖS RAJONO SAVIVALDYBĖ

LAPŲ IŠDĖSTYMO SCHEMA:



KARTOGRAFINIS PAGRINDAS:

NŽT Lietuvos Respublikos teritorijos žemėlapis, parengtas naudojant valstybinius georeferencinius duomenų rinkinius: GRPK, GDR50LT Nacionalinė žemės tarnyba prie AM, 2023

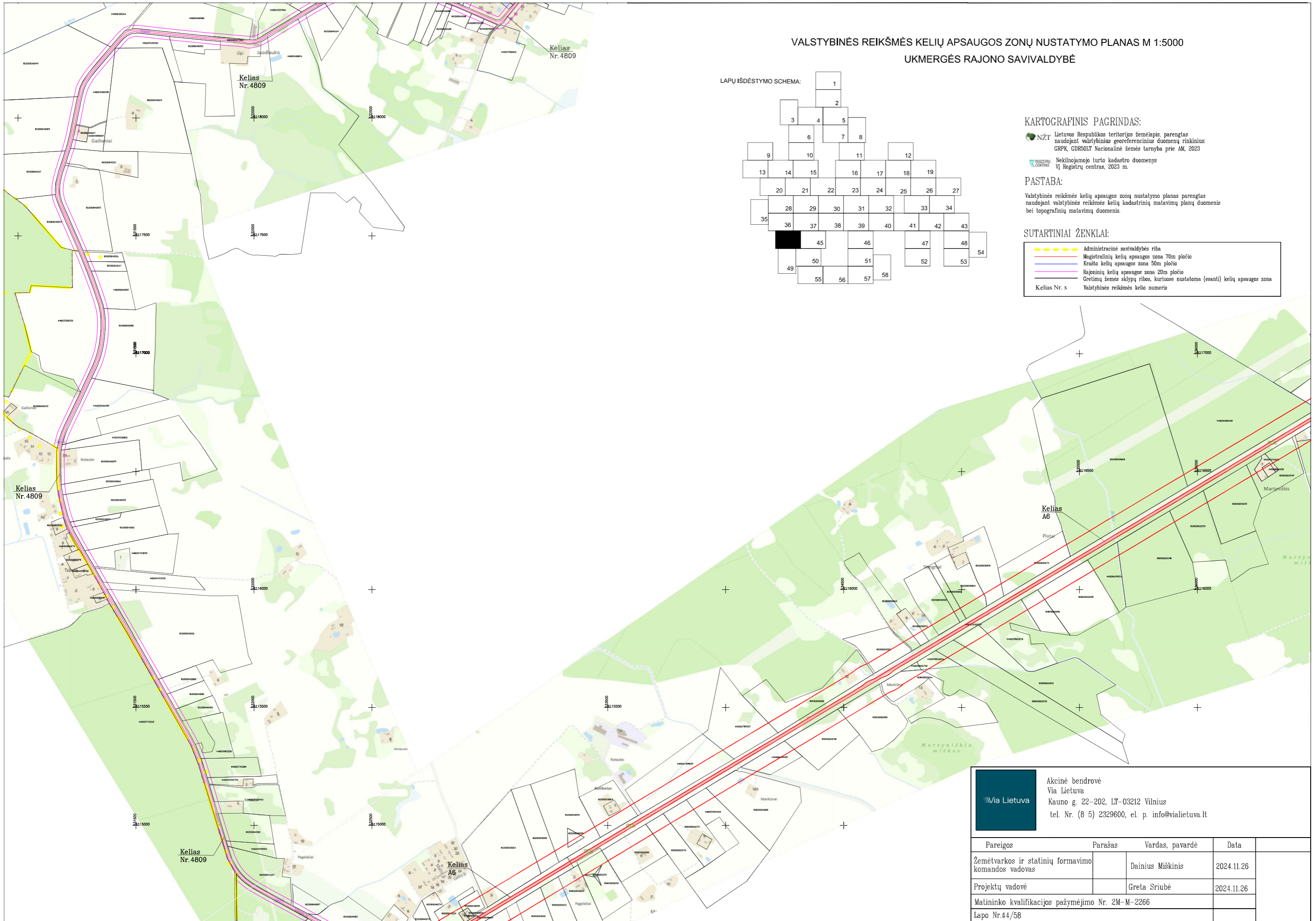
REGISTRŲ CENTRAS Nekilnojamojo turto kadastro duomenys VĮ Registrų centras, 2023 m.

PASTABA:

Valstybinės reikšmės kelių apsaugos zonų nustatymo planas parengtas naudojant valstybines reikšmės kelių kadastrinių matavimų planų duomenis bei topografinių matavimų duomenis.

SUTARTINIAI ŽENKLAI:

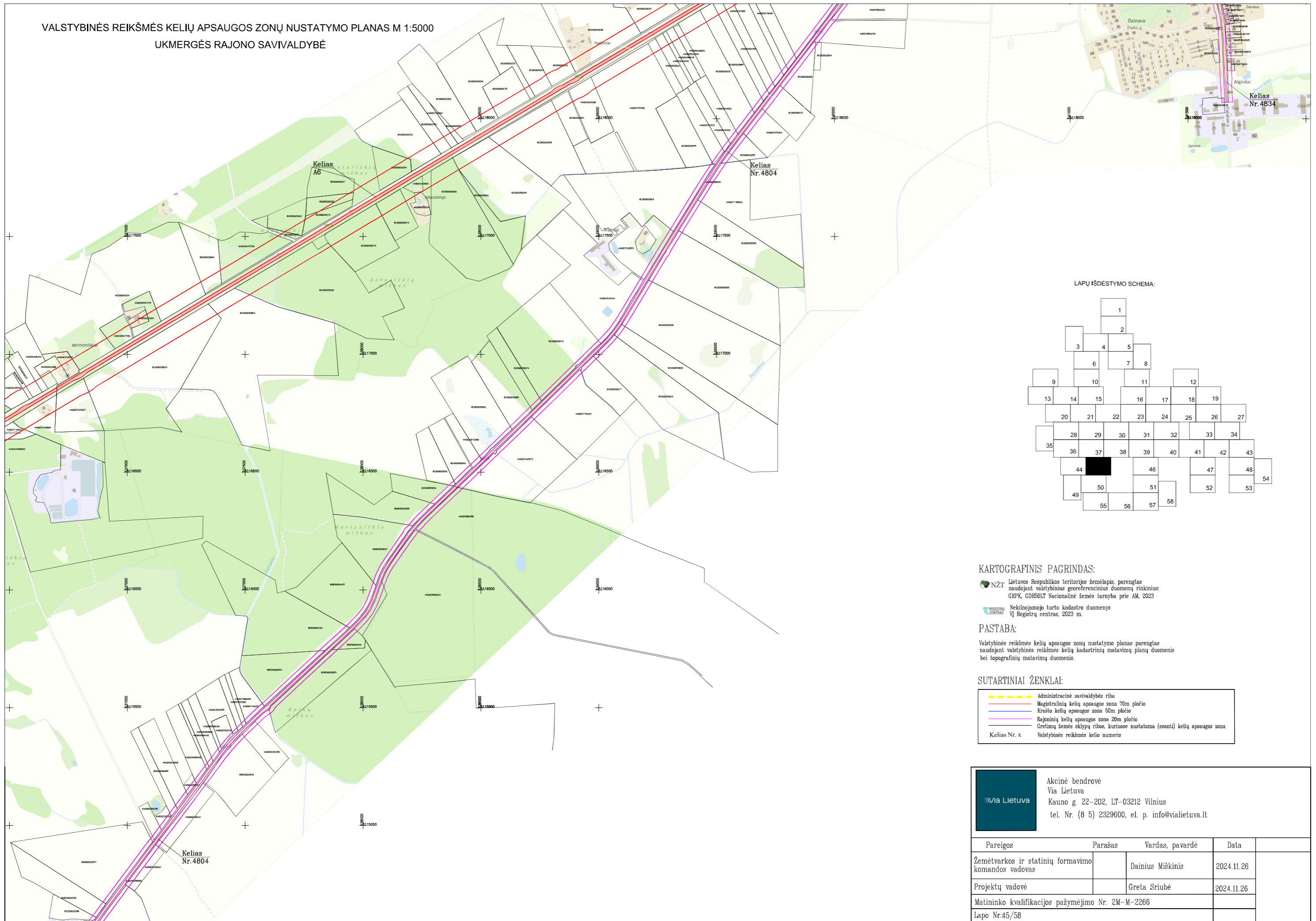
	Administracinė savivaldybės riba
	Magistralinių kelių apsaugos zona 70m pločio
	Krašto kelių apsaugos zona 50m pločio
	Rajoninių kelių apsaugos zona 20m pločio
	Gretimų žemės sklypų ribos, kuriuose nustatoma (esanti) kelių apsaugos zona
	Kelias Nr. x Valstybinės reikšmės kelio numeris



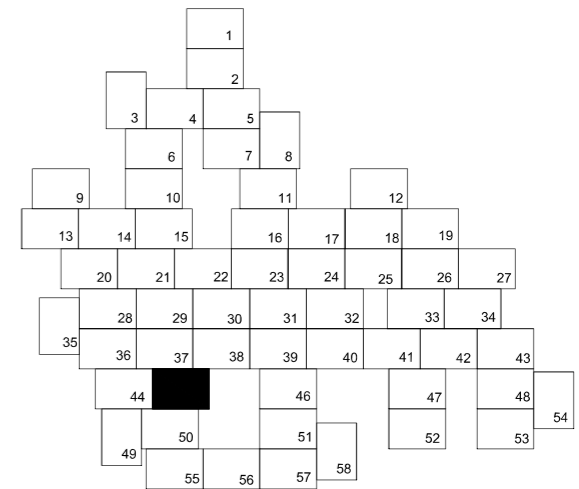
Akcinė bendrovė  
Via Lietuva  
Kauno g. 22-202, LT-03212 Vilnius  
tel. Nr. (8 5) 2329600, e. p. info@vialietuva.lt

Pareigos	Parašas	Vardas, pavardė	Data
Žemėtvarkos ir statinių formavimo komandos vadovas		Dainius Miškinis	2024.11.26
Projektų vadovė		Greta Sriubė	2024.11.26
Matininko kvalifikacijos pažymėjimo Nr. 2M-M-2266			
Lapo Nr.44/58			

VALSTYBINĖS REIKŠMĖS KELIŲ APSAUGOS ZONŲ NUSTATYMO PLANAS M 1:5000  
UKMERGĖS RAJONO SAVIVALDYBĖ



LAPŲ IŠDĖSTYMO SCHEMA:



KARTOGRAFIS PAGRINDAS:

NŽT Lietuvos Respublikos teritorijos žemėlapis, parengtas naudojant valstybinius georeferencinius duomenų rinkinius: GRPK, GDR50LT Nacionalinė žemės tarnyba prie AM, 2023  
Nekilnojamojo turto kadastro duomenys  
VĮ Registrų centras, 2023 m.

PASTABA:

Valstybinės reikšmės kelių apsaugos zonų nustatymo planas parengtas naudojant valstybinės reikšmės kelių kadastrinių matavimų planų duomenis bei topografinių matavimų duomenis.

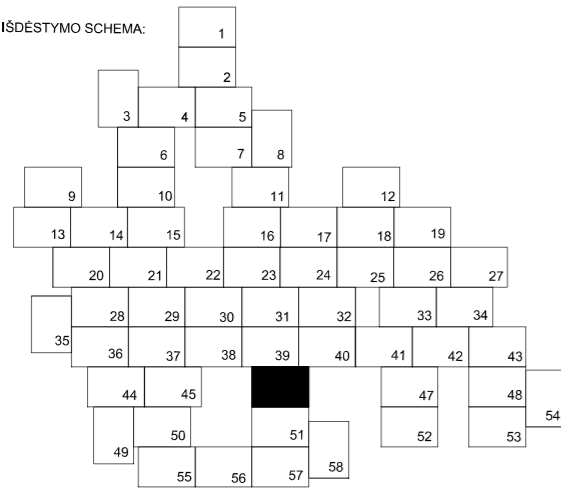
SUTARTINIAI ŽENKLAI:

	Administracinė savivaldybės riba
	Magistralinių kelių apsaugos zona 70m pločio
	Krašto kelių apsaugos zona 50m pločio
	Rajoninių kelių apsaugos zona 20m pločio
	Gretimų žemės sklypų ribos, kuriuose nustatoma (esanti) kelių apsaugos zona
Kelias Nr. x	Valstybinės reikšmės kelio numeris

	Akcinė bendrovė Via Lietuva Kauno g. 22-202, LT-03212 Vilnius tel. Nr. (8 5) 2329600, el. p. info@vialietuva.lt		
	Pareigos	Parašas	Vardas, pavardė
Žemėtvarkos ir statinių formavimo komandos vadovas		Dainius Miškinis	2024.11.26
Projektų vadovė		Greta Sriubė	2024.11.26
Matininko kvalifikacijos pažymėjimo Nr. 2M-M-2266			
Lapo Nr.45/58			

VALSTYBINĖS REIKŠMĖS KELIŲ APSAUGOS ZONŲ NUSTATYMO PLANAS M 1:5000  
UKMERGĖS RAJONO SAVIVALDYBĖ

LAPŲ IŠDĖSTYMO SCHEMA:



KARTOGRAFINIS PAGRINDAS:

**NZT** Lietuvos Respublikos teritorijos žemėlapis, parengtas naudojant valstybinius georeferencinius duomenų rinkinius GRPK, GDR50LT Nacionalinė žemės tarnyba prie AM, 2023

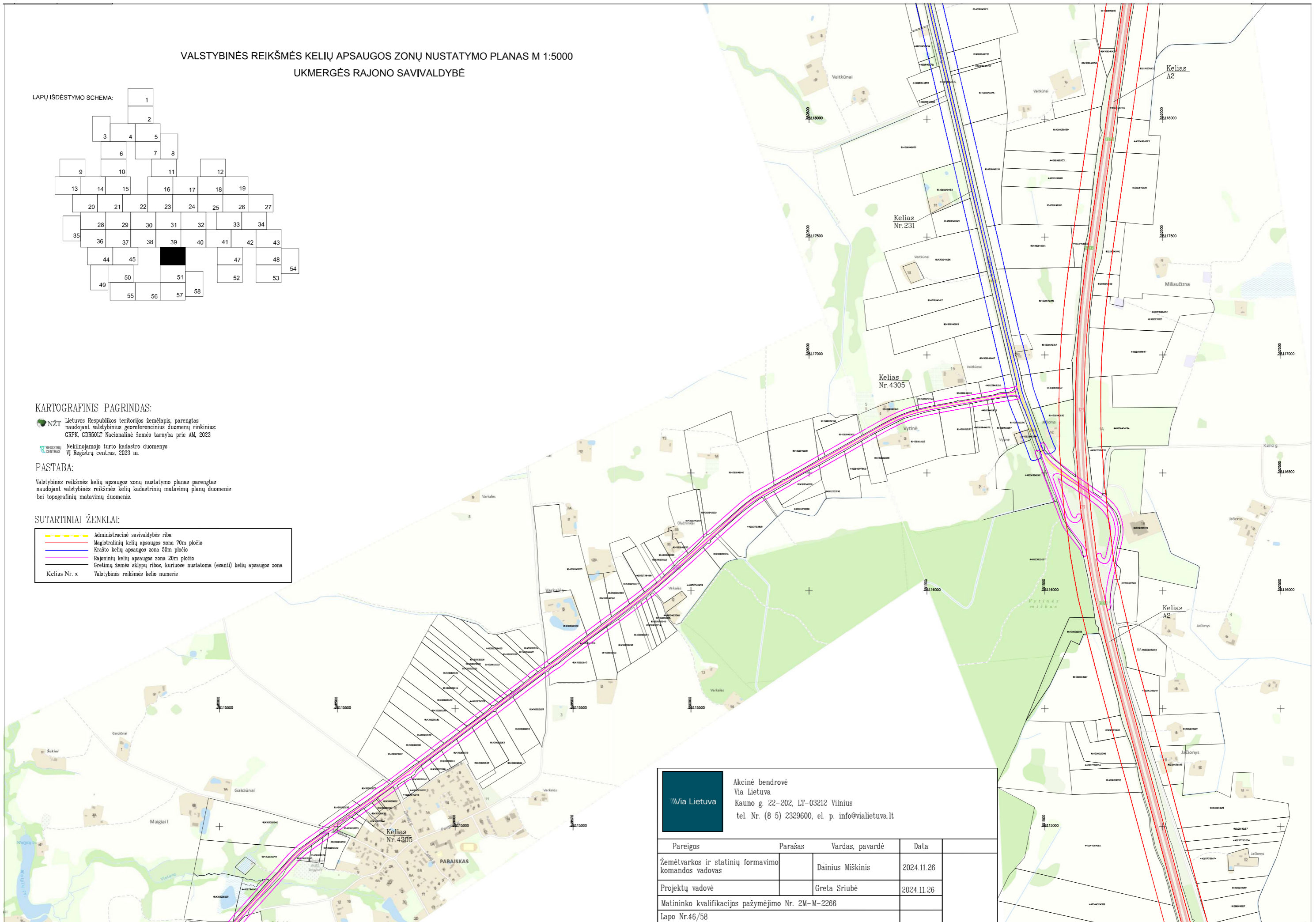
**REGISTRŲ CENTRAS** Nekilnojamojo turto kadastro duomenys VĮ Registrų centras, 2023 m.

PASTABA:

Valstybinės reikšmės kelių apsaugos zonų nustatymo planas parengtas naudojant valstybinės reikšmės kelių kadastrinių matavimų planų duomenis bei topografinių matavimų duomenis.

SUTARTINIAI ŽENKLAI:

	Administracinė savivaldybės riba
	Magistralinių kelių apsaugos zona 70m pločio
	Krašto kelių apsaugos zona 50m pločio
	Rajoninių kelių apsaugos zona 20m pločio
	Gretimų žemės sklypų ribos, kuriuose nustatoma (esanti) kelių apsaugos zona
	Kelias Nr. x Valstybinės reikšmės kelio numeris

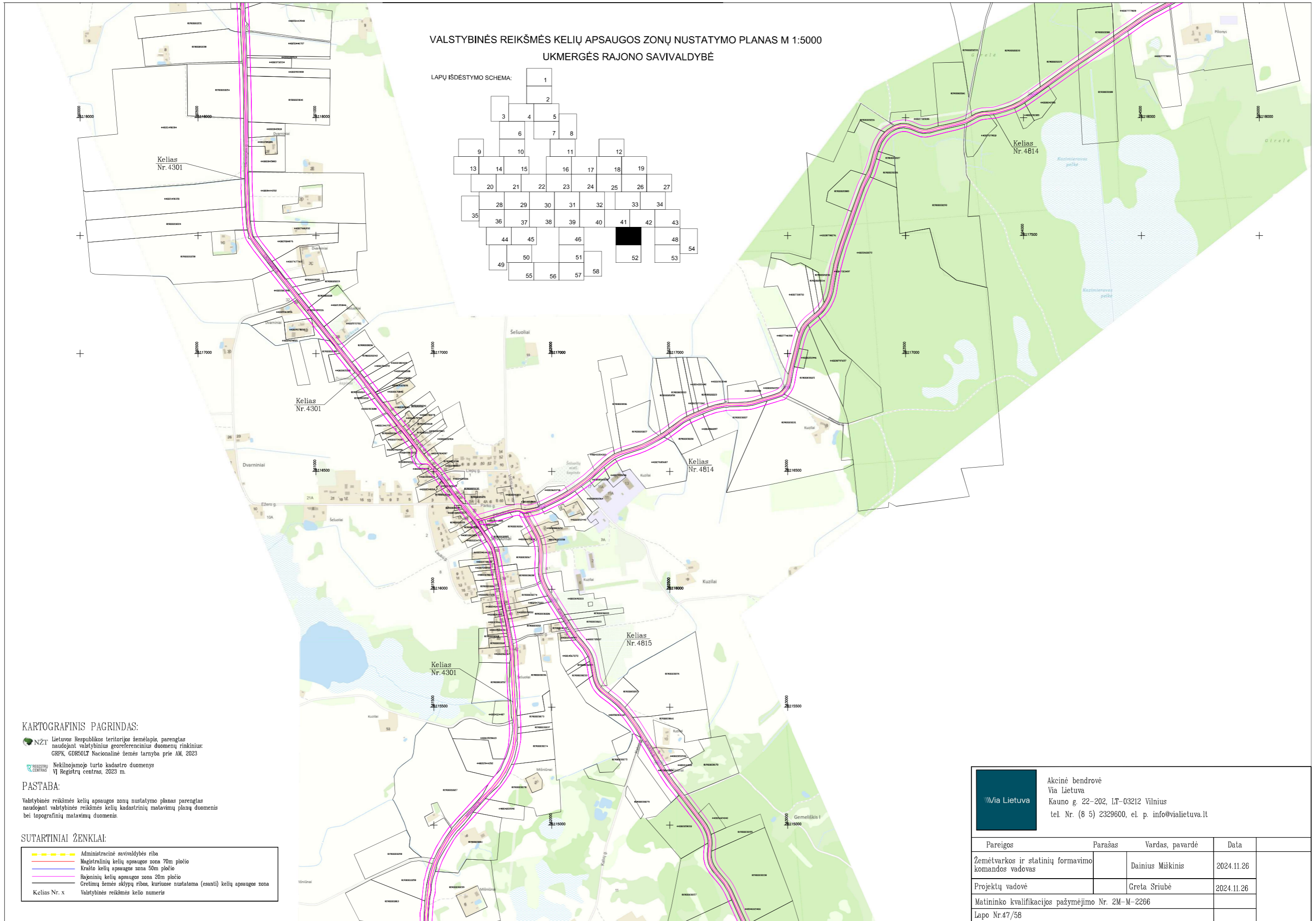
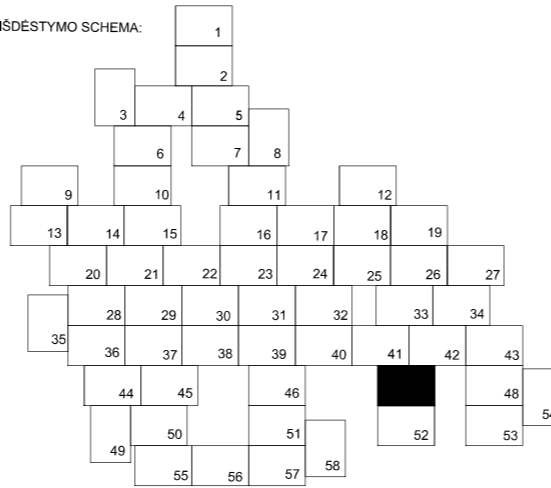


**Via Lietuva** Akcinė bendrovė  
Via Lietuva  
Kauno g. 22-202, LT-03212 Vilnius  
tel. Nr. (8 5) 2329600, el. p. info@vialietuva.lt

Pareigos	Parašas	Vardas, pavardė	Data
Žemėtvarkos ir statinių formavimo komandos vadovas		Dainius Miškinis	2024.11.26
Projektų vadovė		Greta Sriubė	2024.11.26
Matininko kvalifikacijos pažymėjimo Nr. 2M-M-2266			
Lapo Nr.46/58			

VALSTYBINĖS REIKŠMĖS KELIŲ APSAUGOS ZONŲ NUSTATYMO PLANAS M 1:5000  
UKMERGĖS RAJONO SAVIVALDYBĖ

LAPŲ IŠDEŠTYMO SCHEMA:



KARTOGRAFINIS PAGRINDAS:

NŽT Lietuvos Respublikos teritorijos žemėlapis, parengtas naudojant valstybinius georeferencinius duomenų rinkinius: GRPK, GDRE50LT Nacionalinė žemės tarnyba prie AM, 2023  
Nekilnojamojo turto kadastro duomenys VĮ Registrų centras, 2023 m.

PASTABA:

Valstybinės reikšmės kelių apsaugos zonų nustatymo planas parengtas naudojant valstybinės reikšmės kelių kadastrinių matavimų planų duomenis bei topografinių matavimų duomenis.

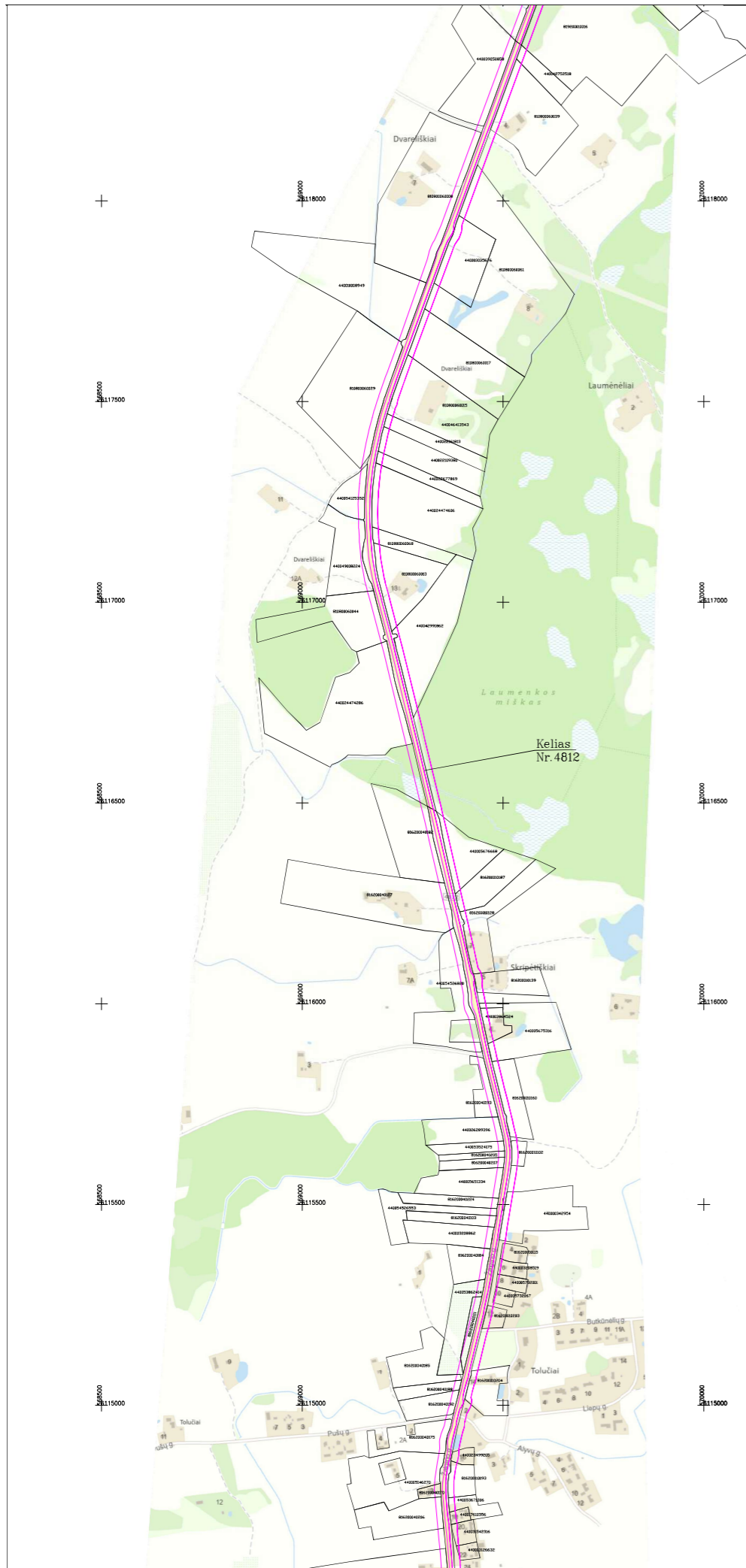
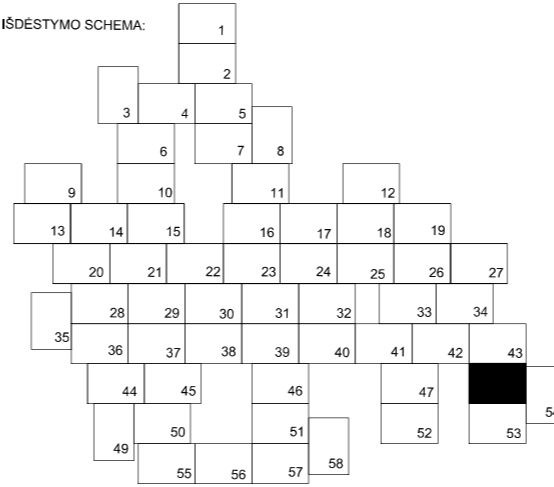
SUTARTINIAI ŽENKLAI:

	Administracinė savivaldybės riba
	Magistralinių kelių apsaugos zona 70m pločio
	Krašto kelių apsaugos zona 50m pločio
	Rajoninių kelių apsaugos zona 20m pločio
	Gretimų žemės sklypų ribos, kuriuose nustatoma (esanti) kelių apsaugos zona
	Kelias Nr. x
	Valstybinės reikšmės kelo numeris

		Akinė bendrovė Via Lietuva Kauno g. 22-202, LT-03212 Vilnius tel. Nr. (8 5) 2329600, el. p. info@vialietuva.lt	
Pareigos	Parašas	Vardas, pavardė	Data
Žemėtvarkos ir statinių formavimo komandos vadovas		Dainius Miškinis	2024.11.26
Projektų vadovė		Greta Sriubė	2024.11.26
Matininko kvalifikacijos pažymėjimo Nr. 2M-M-2266			
Lapo Nr.47/58			

VALSTYBINĖS REIKŠMĖS KELIŲ APSAUGOS ZONŲ NUSTATYMO PLANAS M 1:5000  
UKMERGĖS RAJONO SAVIVALDYBĖ

LAPŲ IŠDĖSTYMO SCHEMA:



KARTOGRAFINIS PAGRINDAS:

Lietuvos Respublikos teritorijos žemėlapis, parengtas naudojant valstybinius georeferencinius duomenų rinkinius: GRPK, GDR50LT Nacionalinė žemės tarnyba prie AM, 2023

Nekilnojamojo turto kadastro duomenys  
VĮ Registrų centras, 2023 m.

PASTABA:

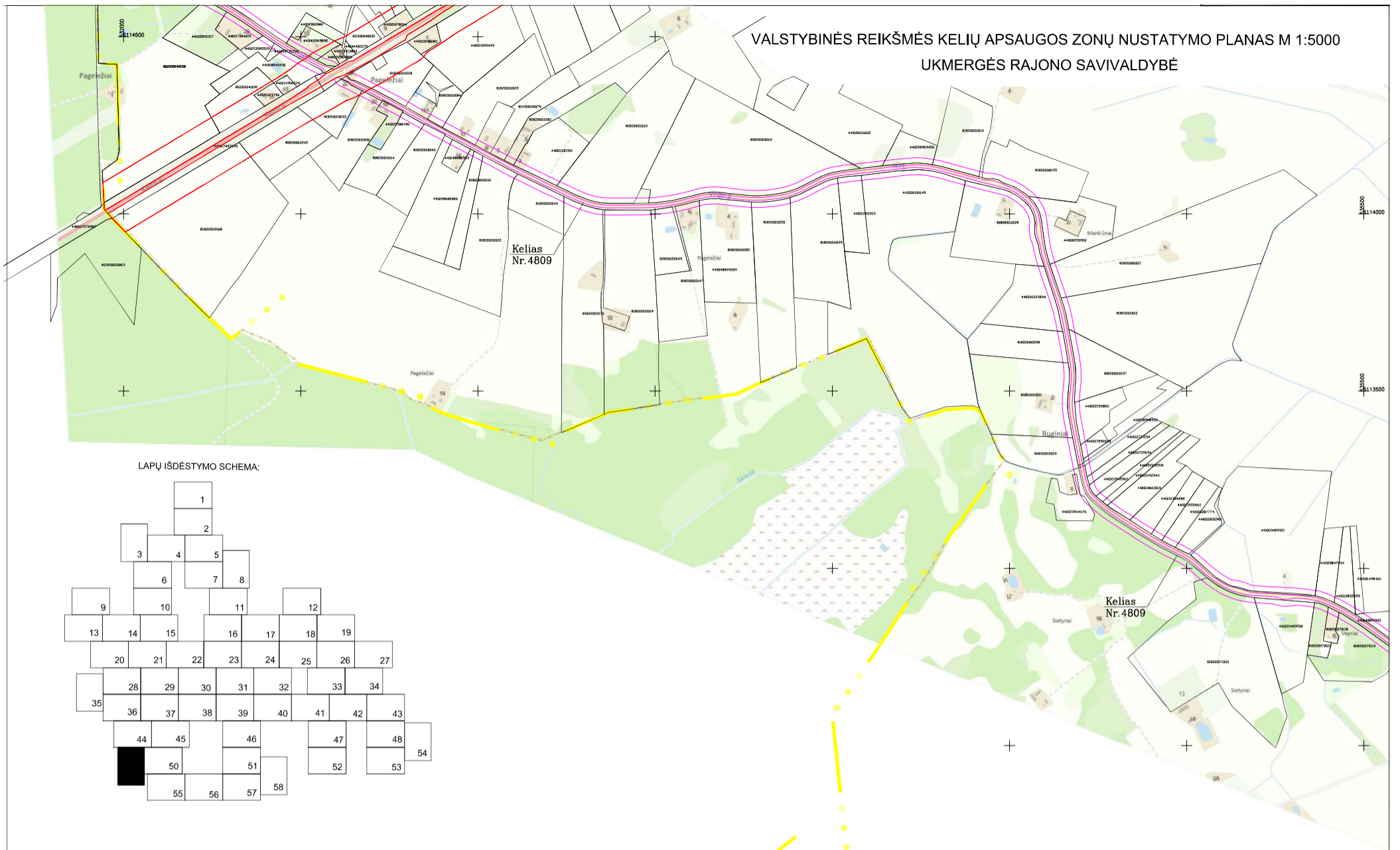
Valstybinės reikšmės kelių apsaugos zonų nustatymo planas parengtas naudojant valstybines reikšmės kelių kadastrinių matavimų planų duomenis bei topografinių matavimų duomenis.

SUTARTINIAI ŽENKLAI:

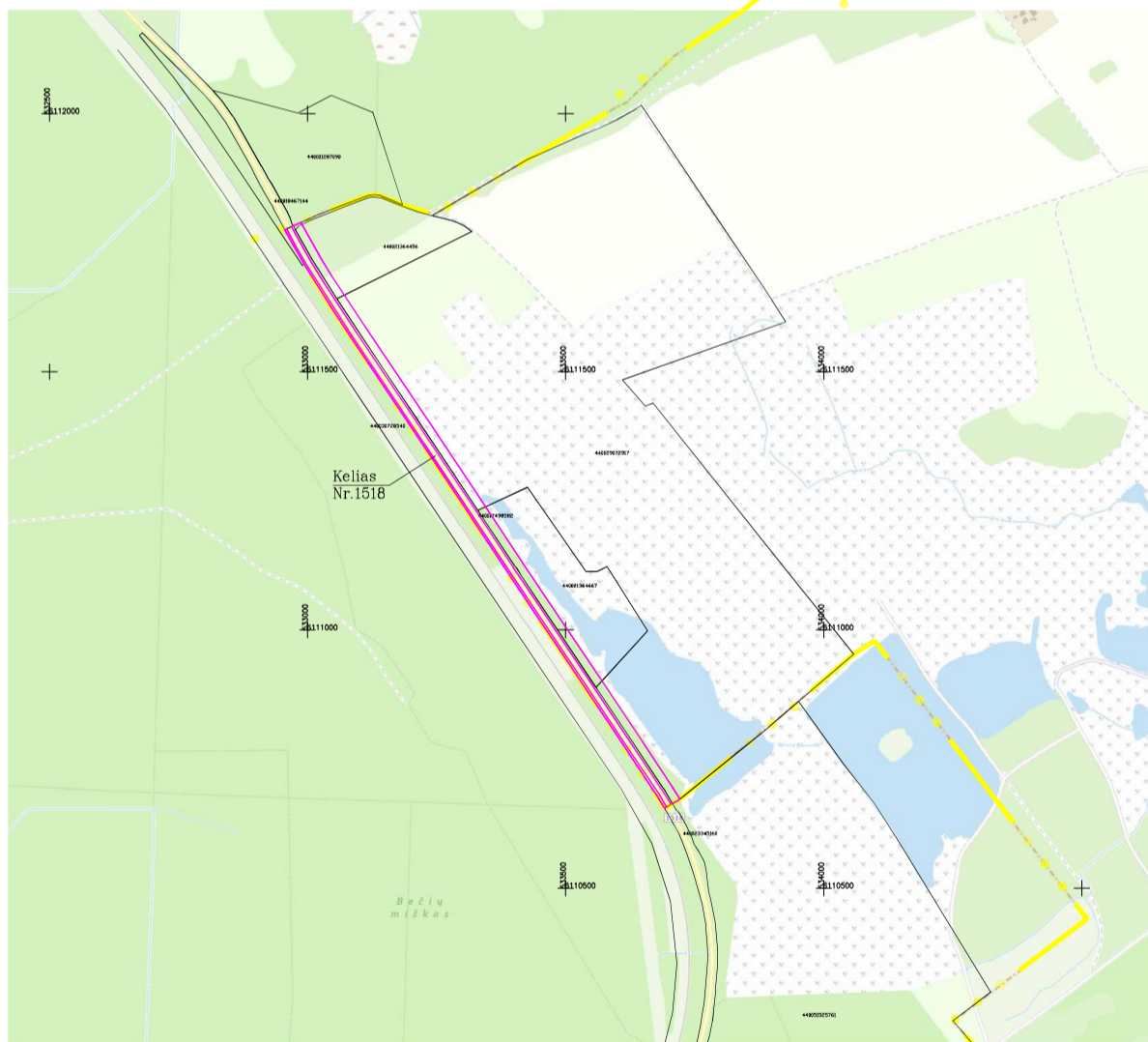
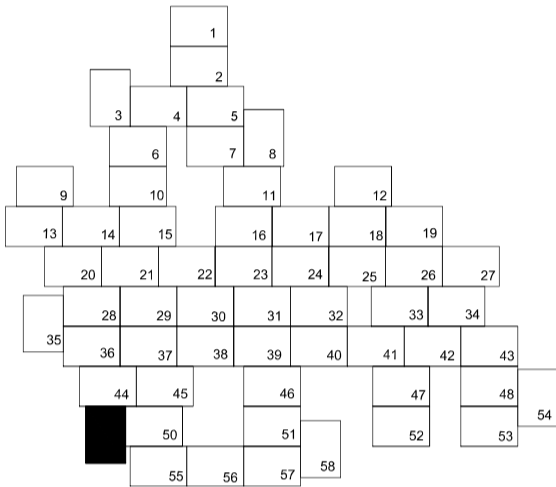
	Administracinė savivaldybės riba
	Magistralinių kelių apsaugos zona 70m pločio
	Krašto kelių apsaugos zona 50m pločio
	Rajoninių kelių apsaugos zona 20m pločio
	Greitųjų žemės sklypų ribos, kuriuose nustatoma (esanti) kelių apsaugos zona
	Valstybinės reikšmės kelio numeris

	Akinė bendrovė Via Lietuva Kauno g. 22-202, LT-03212 Vilnius tel. Nr. (8 5) 2329600, e. p. info@vialietuva.lt		
	Pareigos	Parašas	Vardas, pavardė
Žemėtvarkos ir statinių formavimo komandos vadovas		Dainius Miškinis	2024.11.26
Projektų vadovė		Greta Sriubė	2024.11.26
Matininko kvalifikacijos pažymėjimo Nr. 2M-M-2266			
Lapo Nr.48/58			

VALSTYBINĖS REIKŠMĖS KELIŲ APSAUGOS ZONŲ NUSTATYMO PLANAS M 1:5000  
UKMERGĖS RAJONO SAVIVALDYBĖ



LAPŲ IŠDĖSTIMO SCHEMA:



KARTOGRAFINIS PAGRINDAS:

NŽT Lietuvos Respublikos teritorijos žemėlapis, parengtas naudojant valstybinius georeferencinius duomenų rinkinius: GRPK, GDR50LT Nacionalinė žemės tarnyba prie AM, 2023  
Nekilnojamojo turto kadastro duomenys VĮ Registrų centras, 2023 m.

PASTABA:

Valstybinės reikšmės kelių apsaugos zonų nustatymo planas parengtas naudojant valstybines reikšmės kelių kadastrinių matavimų planų duomenis bei topografinių matavimų duomenis.

SUTARTINIAI ŽENKLAI:

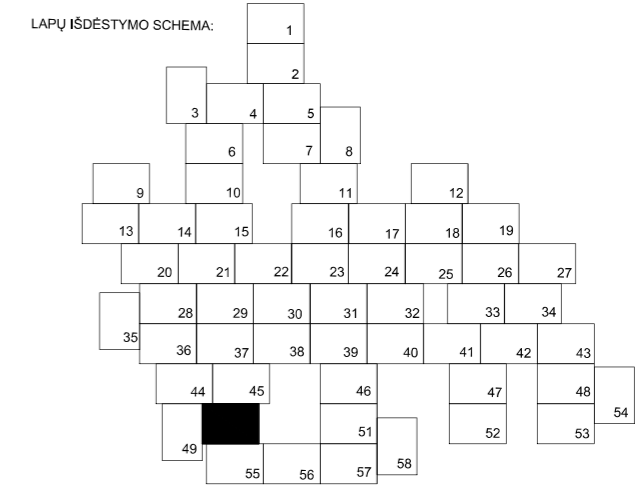
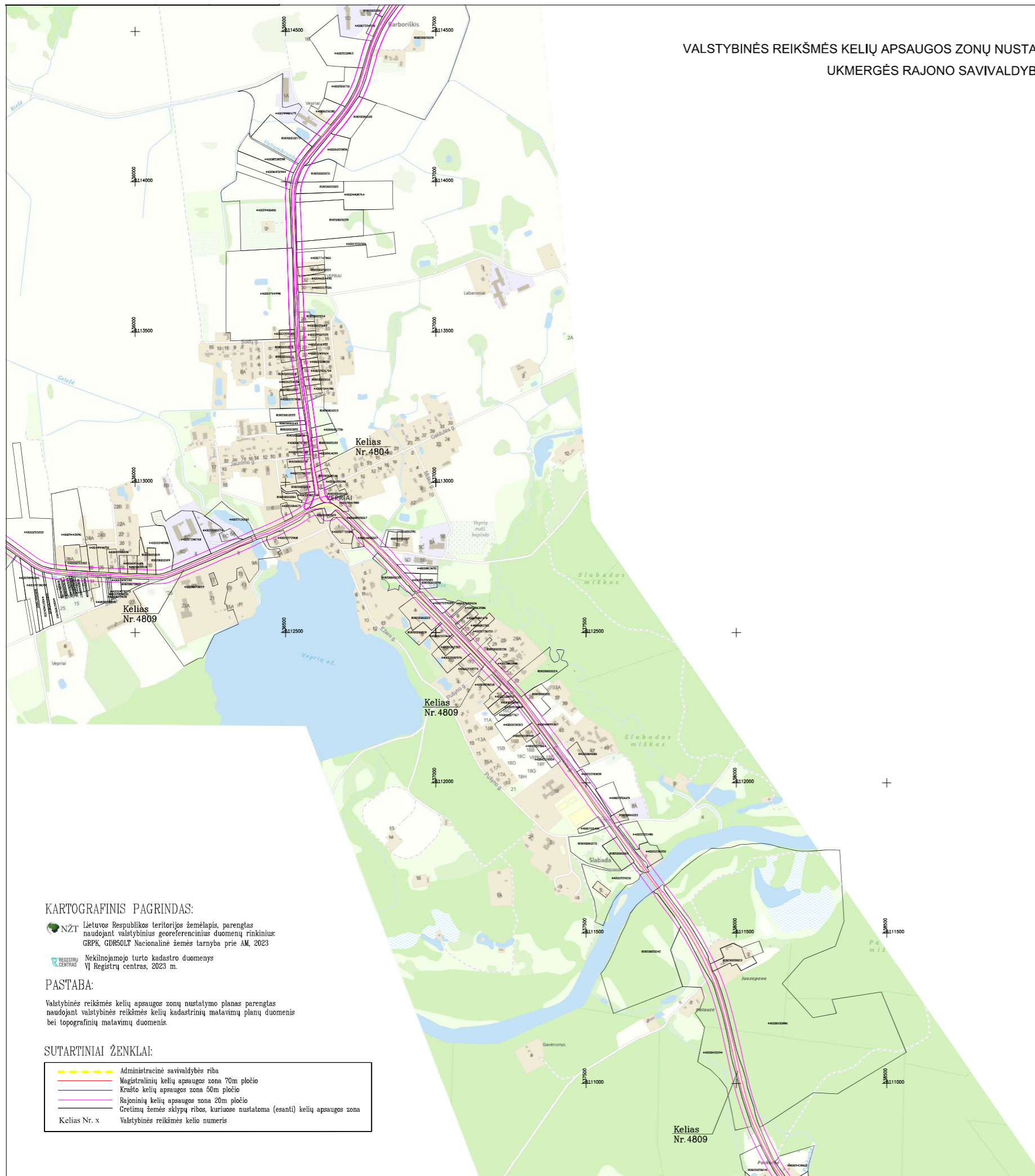
	Administracinė savivaldybės riba
	Magistralinių kelių apsaugos zona 70m pločio
	Krašto kelių apsaugos zona 50m pločio
	Rajoninių kelių apsaugos zona 20m pločio
	Greitųjų žemės sklypų ribos, kuriuose nustatoma (esanti) kelių apsaugos zona
Kelias Nr. x	Valstybinės reikšmės kelio numeris



Akinė bendrovė  
Via Lietuva  
Kauno g. 22-202, LT-03212 Vilnius  
tel. Nr. (8 5) 2329600, el. p. info@vialietuva.lt

Pareigos	Parašas	Vardas, pavardė	Data
Zemėtvarkos ir statinių formavimo komandos vadovas		Dainius Miškinis	2024.11.26
Projektų vadovė		Greta Sriubė	2024.11.26
Matininko kvalifikacijos pažymėjimo Nr. 2M-M-2266			
Lapo Nr.49/58			

VALSTYBINĖS REIKŠMĖS KELIŲ APSAUGOS ZONŲ NUSTATYMO PLANAS M 1:5000  
UKMERGĖS RAJONO SAVIVALDYBĖ



KARTOGRAFINIS PAGRINDAS:

NŽT Lietuvos Respublikos teritorijos žemėlapis, parengtas naudojant valstybinius georeferencinius duomenų rinkinius: GRPK, GDR50LT Nacionalinė žemės tarnyba prie AM, 2023

Registru Centras Nekilnojamojo turto kadastro duomenys VĮ Registru centras, 2023 m.

PASTABA:

Valstybinės reikšmės kelių apsaugos zonų nustatymo planas parengtas naudojant valstybinės reikšmės kelių kadastrinių matavimų planų duomenis bei topografinių matavimų duomenis.

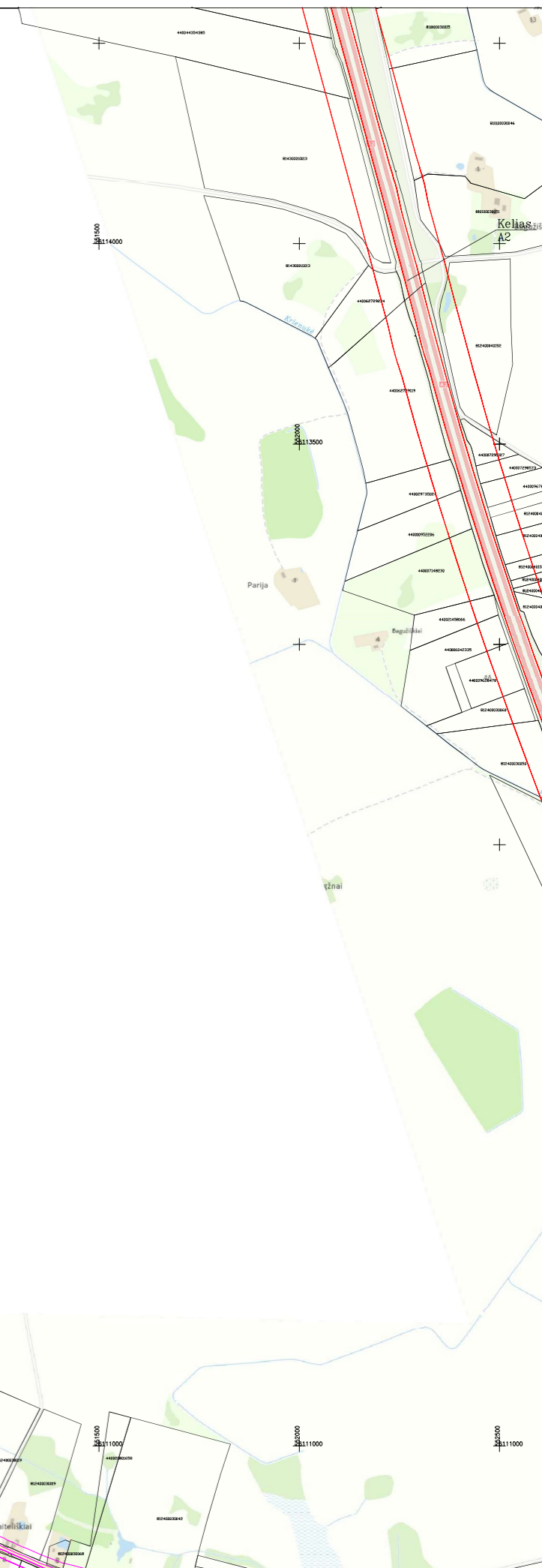
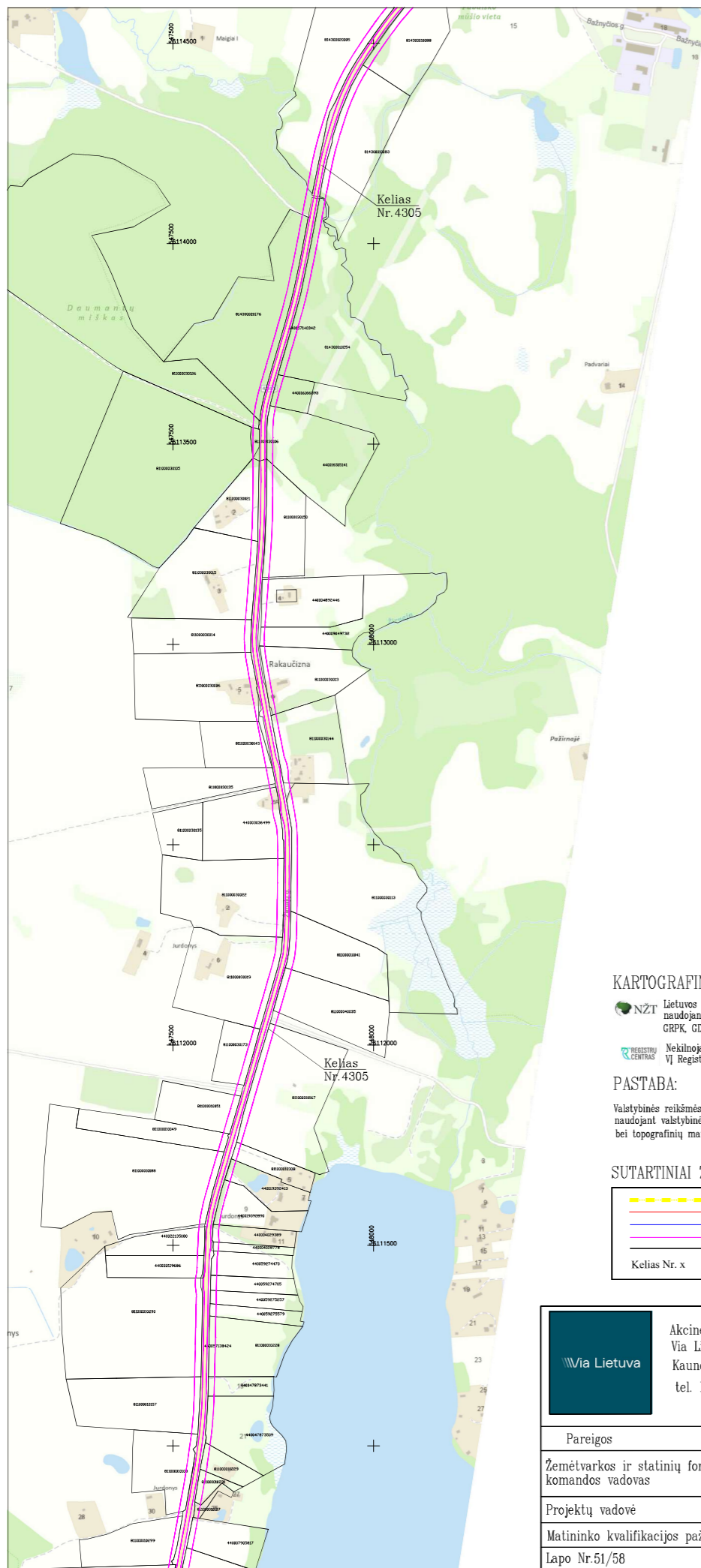
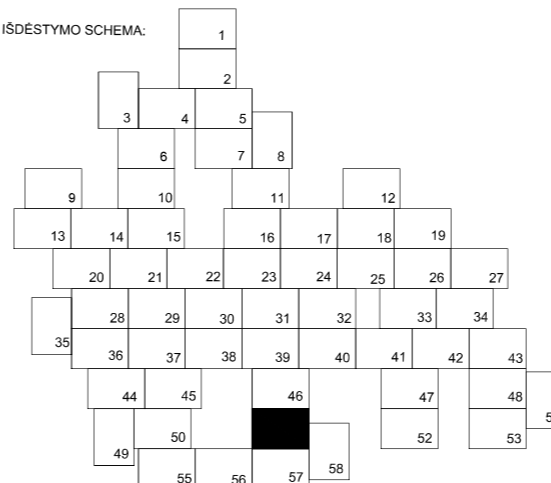
SUTARTINIAI ŽENKLAI:

	Administracinė savivaldybės riba
	Magistralinių kelių apsaugos zona 70m pločio
	Krašto kelių apsaugos zona 50m pločio
	Rajoninių kelių apsaugos zona 20m pločio
	Gretimų žemės sklypų ribos, kuriuose nustatoma (esanti) kelių apsaugos zona
	Valstybinės reikšmės kelio numeris

	Akcinė bendrovė Via Lietuva Kauno g. 22-202, LT-03212 Vilnius tel. Nr. (8 5) 2329600, el. p. info@vialietuva.lt			
	Pareigos	Parašas	Vardas, pavardė	Data
	Žemėtvarkos ir statinių formavimo komandos vadovas		Dainius Miškinis	2024.11.26
	Projektų vadovė		Greta Sriubė	2024.11.26
Matininko kvalifikacijos pažymėjimo Nr. 2M-M-2266				
Lapo Nr.50/58				

VALSTYBINĖS REIKŠMĖS KELIŲ APSAUGOS ZONŲ NUSTATYMO PLANAS M 1:5000  
UKMERGĖS RAJONO SAVIVALDYBĖ

LAPŲ IŠDĖSTYMO SCHEMA:



KARTOGRAFINIS PAGRINDAS:

NŽT Lietuvos Respublikos teritorijos žemėlapis, parengtas naudojant valstybinius georeferencinius duomenų rinkinius: GRPK, GDR50LT Nacionalinė žemės tarnyba prie AM, 2023




REKISTRŲ CENTRAS Nekilnojamojo turto kadastro duomenys VJ Registrų centras, 2023 m.

PASTABA:

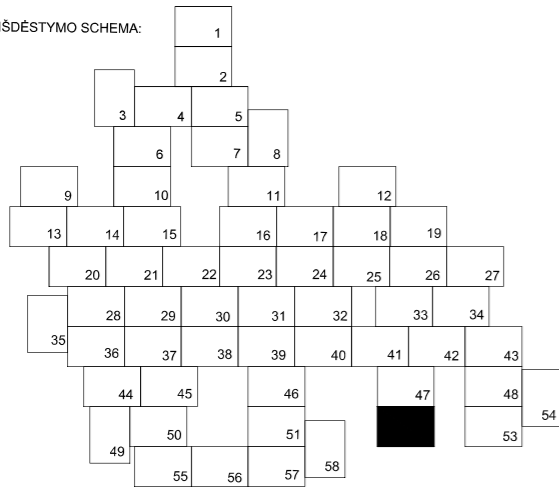
Valstybinės reikšmės kelių apsaugos zonų nustatymo planas parengtas naudojant valstybinės reikšmės kelių kadastrinių matavimų planų duomenis bei topografinių matavimų duomenis.

SUTARTINIAI ŽENKLAI:

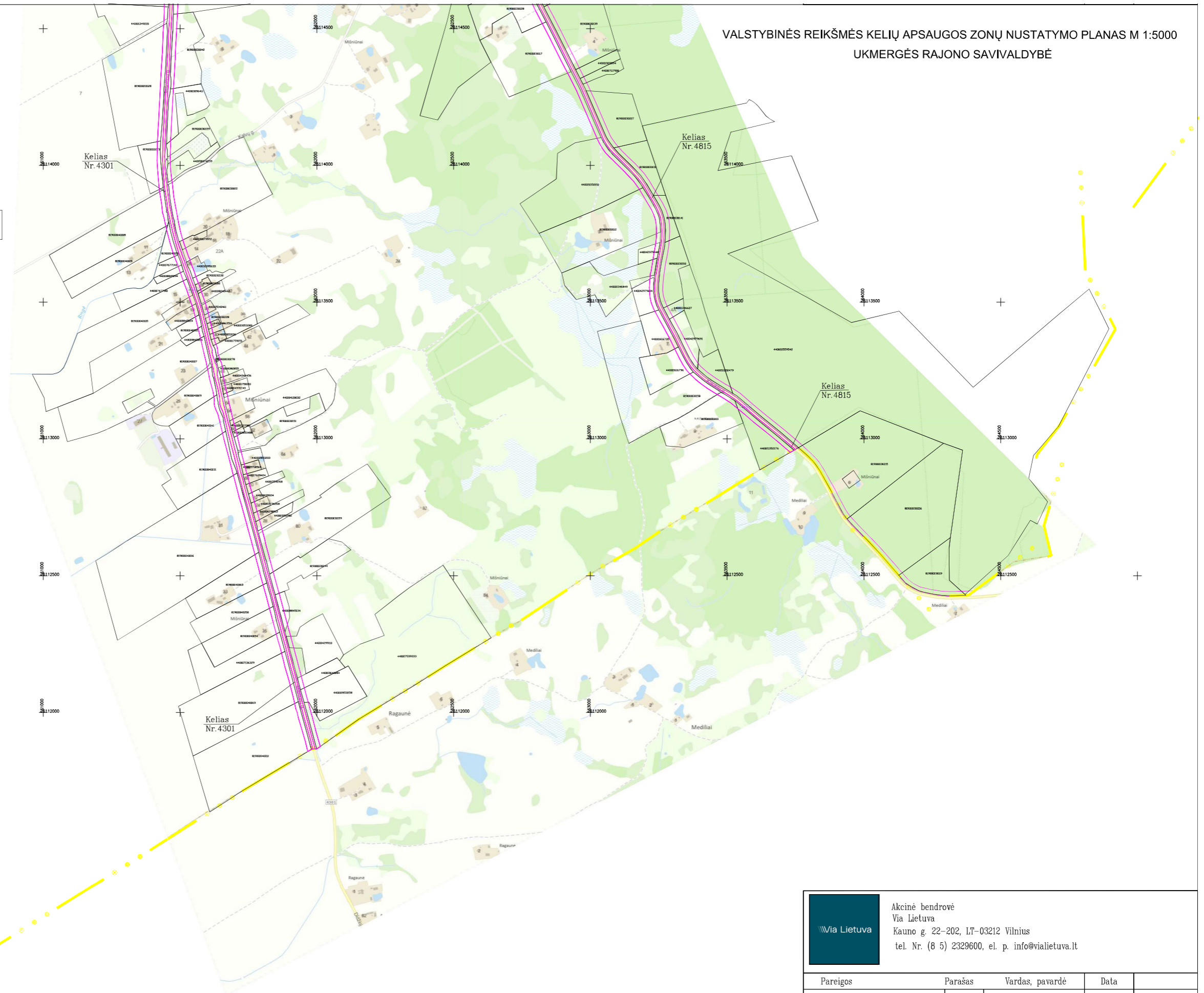
- Administracinė savivaldybės riba
  - Magistralinių kelių apsaugos zona 70m pločio
  - Krašto kelių apsaugos zona 50m pločio
  - Rajoninių kelių apsaugos zona 20m pločio
  - Gretimų žemės sklypų ribos, kuriuose nustatoma (esanti) kelių apsaugos zona
- Kelias Nr. x Valstybinės reikšmės kelio numeris

 Akcinė bendrovė Via Lietuva Kauno g. 22-202, LT-03212 Vilnius tel. Nr. (8 5) 2329600, el. p. info@vialietuva.lt				
Pareigos	Parašas	Vardas, pavardė	Data	
Žemėtvarkos ir statinių formavimo komandos vadovas		Dainius Miškinis	2024.11.26	
Projektų vadovė		Greta Sriubė	2024.11.26	
Matininko kvalifikacijos pažymėjimo Nr. 2M-M-2266				
Lapo Nr.51/58				

LAPŲ IŠDĖSTYMO SCHEMA:



VALSTYBINĖS REIKŠMĖS KELIŲ APSAUGOS ZONŲ NUSTATYMO PLANAS M 1:5000  
UKMERGĖS RAJONO SAVIVALDYBĖ



KARTOGRAFINIS PAGRINDAS:

NŽT Lietuvos Respublikos teritorijos žemėlapis, parengtas naudojant valstybinius georeferencinius duomenų rinkinius: GRPK, GDR50LT Nacionalinė žemės tarnyba prie AM, 2023

Registru Centras Nekilnojamojo turto kadastro duomenys VĮ Registrų centras, 2023 m.

PASTABA:

Valstybinės reikšmės kelių apsaugos zonų nustatymo planas parengtas naudojant valstybinės reikšmės kelių kadastrinių matavimų planų duomenis bei topografinių matavimų duomenis.

SUTARTINIAI ŽENKLAI:

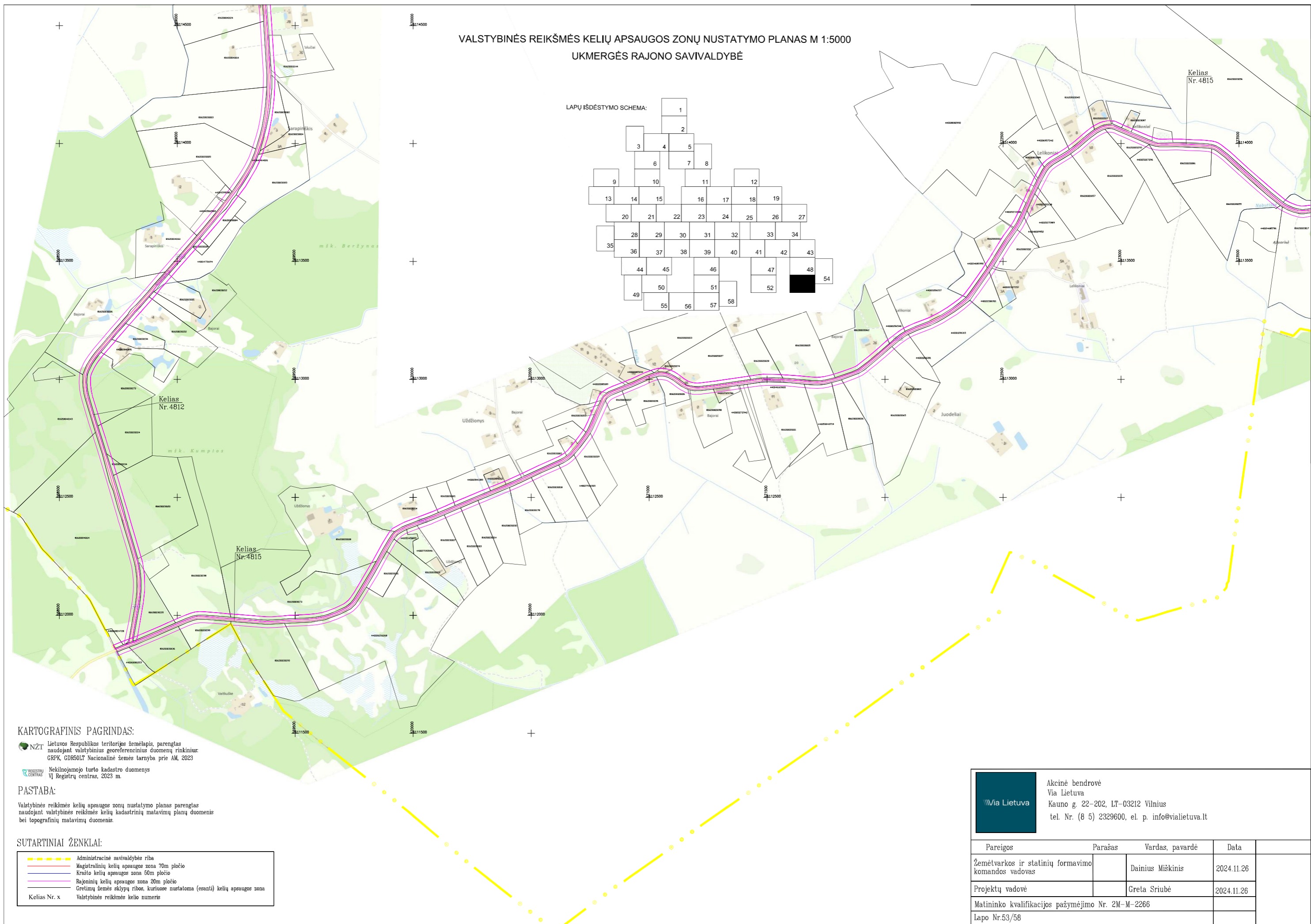
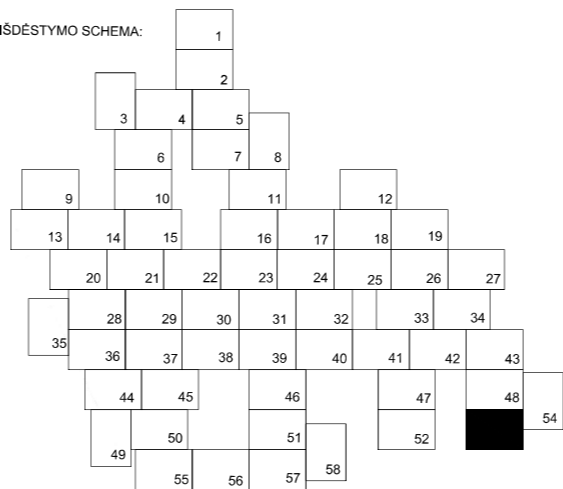
	Administracinė savivaldybės riba
	Magistralinių kelių apsaugos zona 70m pločio
	Krašto kelių apsaugos zona 50m pločio
	Rajoninių kelių apsaugos zona 20m pločio
	Greitųjų žemės sklypų ribos, kuriuose nustatoma (esanti) kelių apsaugos zona
	Kelias Nr. x
	Valstybinės reikšmės kelio numeris

Akcinė bendrovė  
Via Lietuva  
Kauno g. 22-202, LT-03212 Vilnius  
tel. Nr. (8 5) 2329600, el. p. info@vialietuva.lt

Pareigos	Parašas	Vardas, pavardė	Data
Žemėtvarkos ir statinių formavimo komandos vadovas		Dainius Miškinis	2024.11.26
Projektų vadovė		Greta Sriubė	2024.11.26
Matininko kvalifikacijos pažymėjimo Nr. 2M-M-2266			
Lapo Nr.52/58			

VALSTYBINĖS REIKŠMĖS KELIŲ APSAUGOS ZONŲ NUSTATYMO PLANAS M 1:5000  
UKMERGĖS RAJONO SAVIVALDYBĖ

LAPŲ IŠDĖSTYMO SCHEMA:



KARTOGRAFINIS PAGRINDAS:

NŽT Lietuvos Respublikos teritorijos žemėlapis, parengtas naudojant valstybinius georeferencinius duomenų rinkinius: GRPK, GDR50LT Nacionalinė žemės tarnyba prie AM, 2023

REGISTRŲ CENTRAS Nekilnojamojo turto kadastrų duomenys VĮ Registrų centras, 2023 m.

PASTABA:

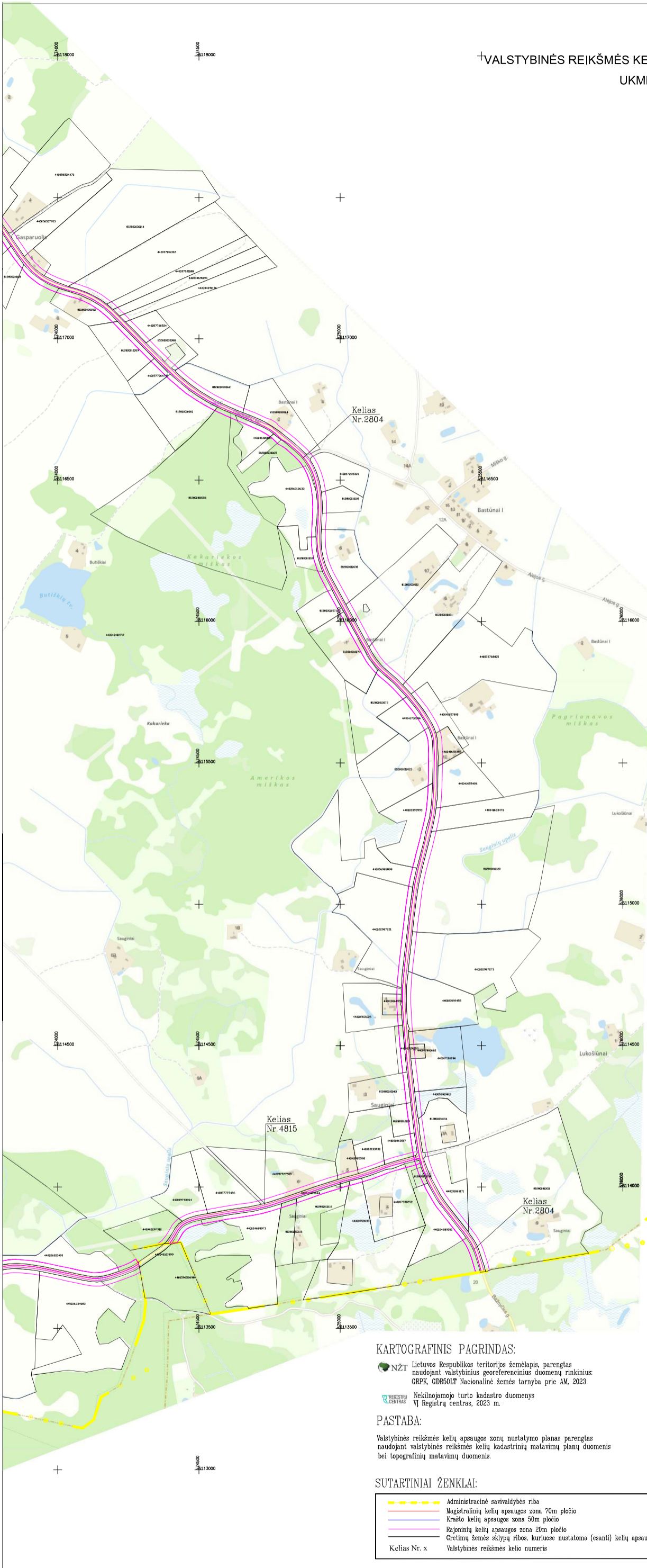
Valstybinės reikšmės kelių apsaugos zonų nustatymo planas parengtas naudojant valstybinės reikšmės kelių kadastrinių matavimų planų duomenis bei topografinių matavimų duomenis.

SUTARTINIAI ŽENKLAI:

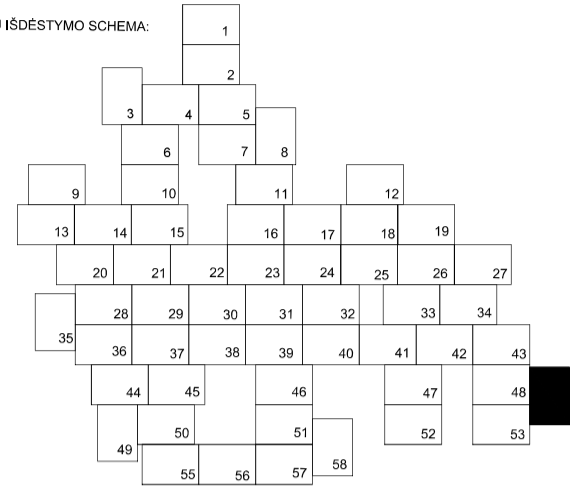
	Administracinė savivaldybės riba
	Magistralinių kelių apsaugos zona 70m pločio
	Krašto kelių apsaugos zona 50m pločio
	Rajoninių kelių apsaugos zona 20m pločio
	Gretimų žemės sklypų ribos, kuriuose nustatoma (esanti) kelių apsaugos zona
	Valstybinės reikšmės kelio numeris

		Akcinė bendrovė Via Lietuva Kauno g. 22-202, LT-03212 Vilnius tel. Nr. (8 5) 2329600, el. p. info@vialietuva.lt	
Pareigos	Parašas	Vardas, pavardė	Data
Žemėtvarkos ir statinių formavimo komandos vadovas		Dainius Miškinis	2024.11.26
Projektų vadovė		Greta Sriubė	2024.11.26
Matininko kvalifikacijos pažymėjimo Nr. 2M-M-2266			
Lapo Nr.53/58			

VALSTYBINĖS REIKŠMĖS KELIŲ APSAUGOS ZONŲ NUSTATYMO PLANAS M 1:5000  
UKMERGĖS RAJONO SAVIVALDYBĖ



LAPŲ IŠDĖSTYMO SCHEMA:



KARTOGRAFINIS PAGRINDAS:

Lietuvos Respublikos teritorijos žemėlapis, parengtas naudojant valstybinius georeferencinius duomenų rinkinius: GRPK, GDR50LT Nacionalinė žemės tarnyba prie AM, 2023

Nekilnojamojo turto kadastro duomenys  
VĮ Registrų centras, 2023 m.

PASTABA:

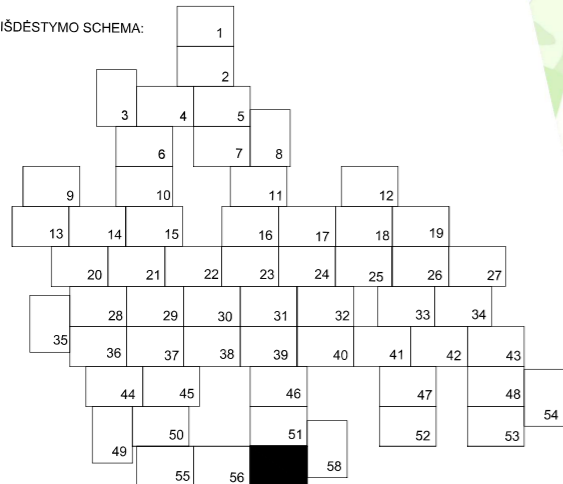
Valstybinės reikšmės kelių apsaugos zonų nustatymo planas parengtas naudojant valstybines reikšmės kelių kadastrinių matavimų planų duomenis bei topografinių matavimų duomenis.

SUTARTINIAI ŽENKLAI:

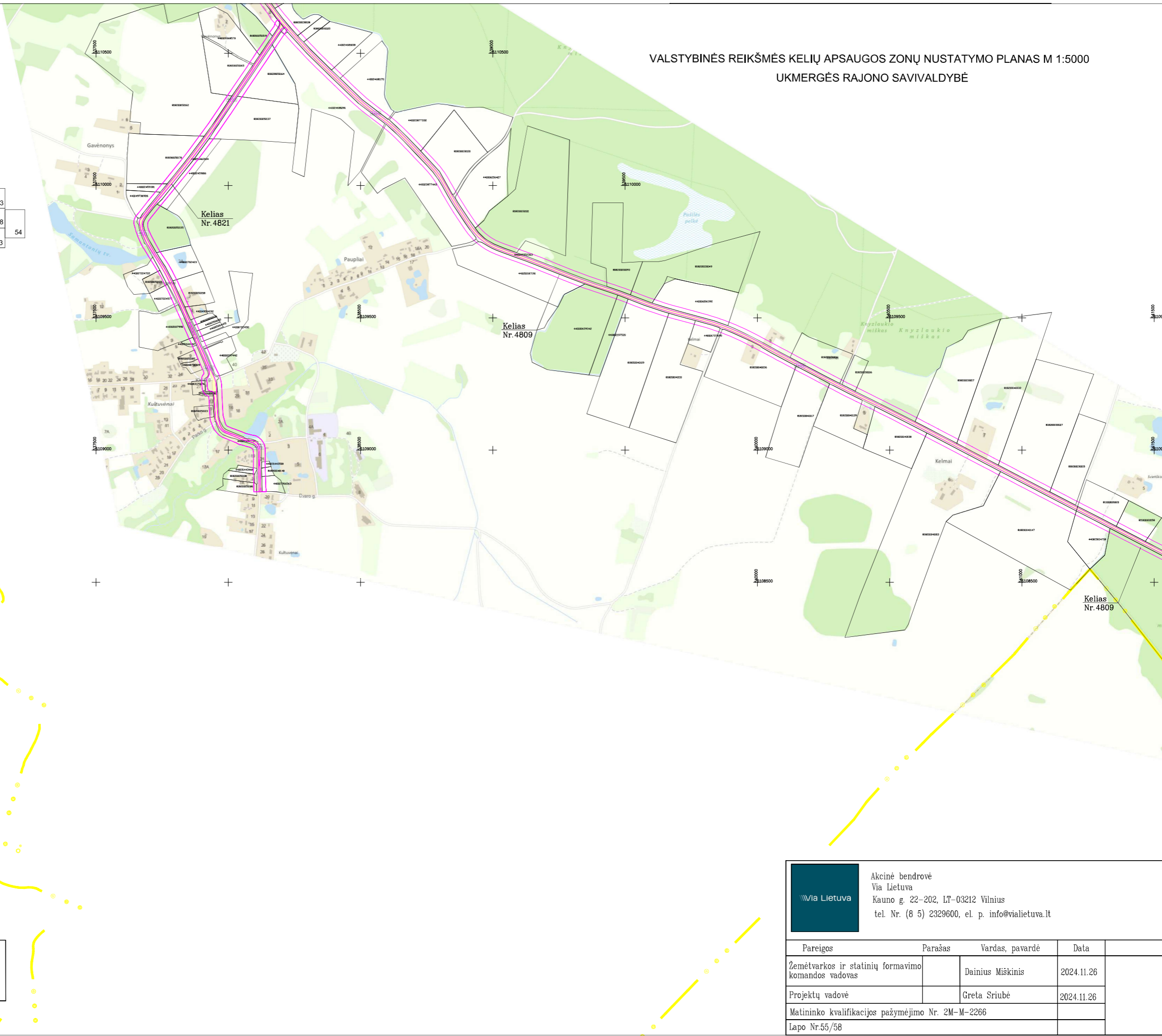
	Administracinė savivaldybės riba
	Magistralinių kelių apsaugos zona 70m pločio
	Krašto kelių apsaugos zona 50m pločio
	Rajoninių kelių apsaugos zona 20m pločio
	Greitųjų žemės sklypų ribos, kuriuose nustatoma (esanti) kelių apsaugos zona
	Valstybinės reikšmės kelio numeris

	Akcinė bendrovė Via Lietuva Kauno g. 22-202, LT-03212 Vilnius tel. Nr. (8 5) 2329600, el. p. info@vialietuva.lt		
	Pareigos	Parašas	Vardas, pavardė
Žemėtvarkos ir statinių formavimo komandos vadovas		Dainius Miškinis	2024.11.26
Projektų vadovė		Greta Sriubė	2024.11.26
Matininko kvalifikacijos pažymėjimo Nr. 2M-M-2266			
Lapo Nr.54/58			

LAPŲ IŠDĖSTYMO SCHEMA:



VALSTYBINĖS REIKSMĖS KELIŲ APSAUGOS ZONŲ NUSTATYMO PLANAS M 1:5000  
UKMERGĖS RAJONO SAVIVALDYBĖ



KARTOGRAFINIS PAGRINDAS:

NZT Lietuvos Respublikos teritorijos žemėlapis, parengtas naudojant valstybinius georeferencinius duomenų rinkinius GRPK, GDR5017 Nacionalinė žemės tarnyba prie AM, 2023

Nekilnojamojo turto kadastro duomenys VĮ Registrų centras, 2023 m.

PASTABA:

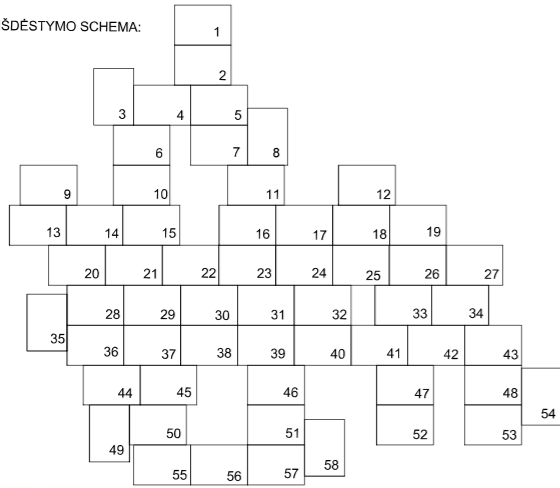
Valstybinės reikšmės kelių apsaugos zonų nustatymo planas parengtas naudojant valstybinės reikšmės kelių kadastrinių matavimų planų duomenis bei topografinių matavimų duomenis.

SUTARTINIAI ŽENKLAI:

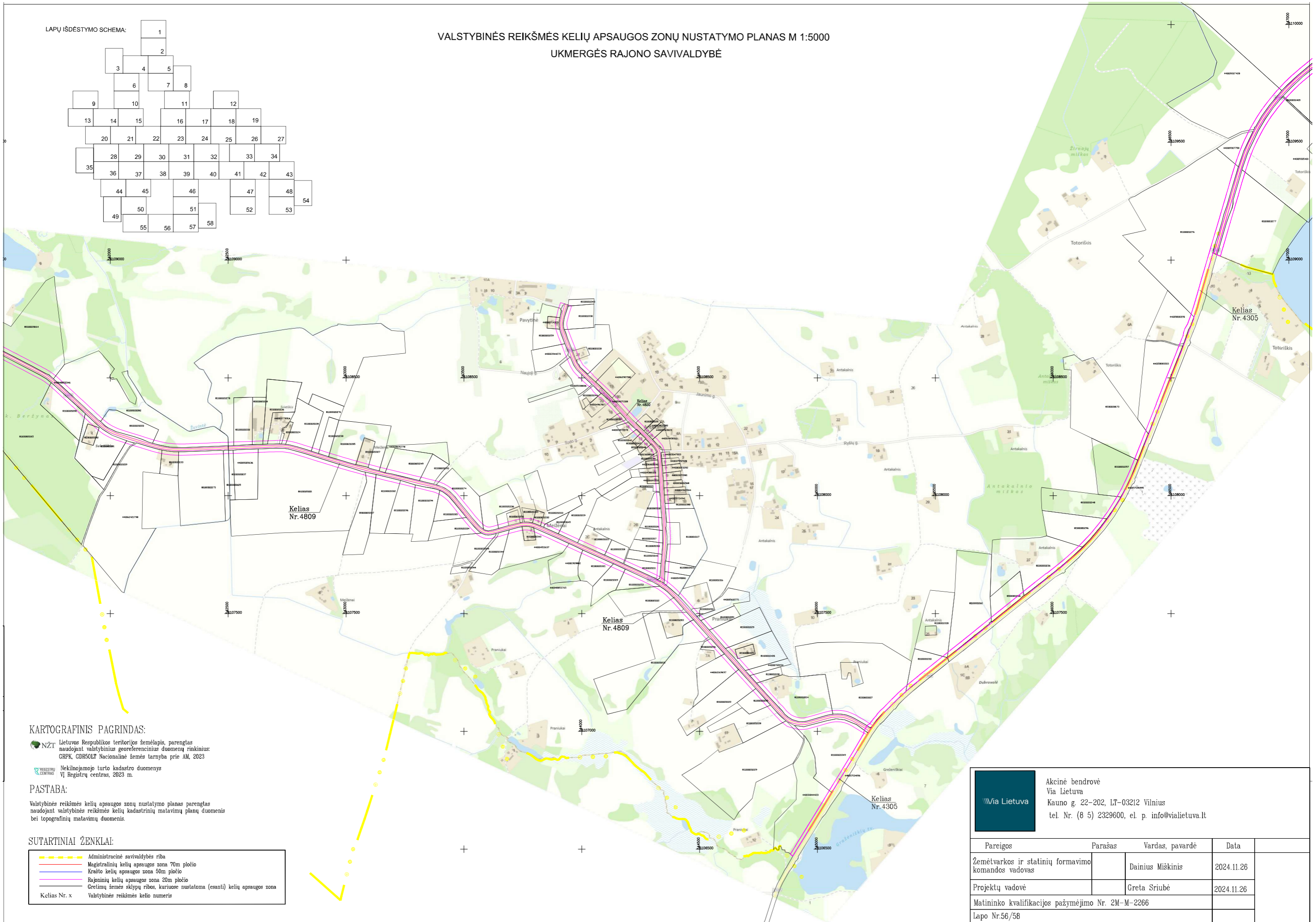
	Administracinė savivaldybės riba
	Magistralinių kelių apsaugos zona 70m pločio
	Krašto kelių apsaugos zona 50m pločio
	Rajoninių kelių apsaugos zona 20m pločio
	Gretimų žemės sklypų ribos, kuriuose nustatoma (esanti) kelių apsaugos zona
	Valstybinės reikšmės kelio numeris

	Akcinė bendrovė Via Lietuva Kauno g. 22-202, LT-03212 Vilnius tel. Nr. (8 5) 2329600, el. p. info@vialietuva.lt		
	Pareigos	Parašas	Vardas, pavardė
Žemėtvarkos ir statinių formavimo komandos vadovas		Dainius Miškinis	2024.11.26
Projektų vadovė		Greta Sriubė	2024.11.26
Matininko kvalifikacijos pažymėjimo Nr. 2M-M-2266			
Lapo Nr.55/58			

LAPŲ IŠDĖSTYMO SCHEMA:



VALSTYBINĖS REIKŠMĖS KELIŲ APSAUGOS ZONŲ NUSTATYMO PLANAS M 1:5000  
UKMERGĖS RAJONO SAVIVALDYBĖ



KARTOGRAFINIS PAGRINDAS:

NŽT Lietuvos Respublikos teritorijos žemėlapis, parengtas naudojant valstybinius georeferencinius duomenų rinkinius: GRPK, GDR50LT Nacionalinė žemės tarnyba prie AM, 2023

REGISTRŲ CENTRAS Nekilnojamojo turto kadastro duomenys VĮ Registrų centras, 2023 m.

PASTABA:

Valstybinės reikšmės kelių apsaugos zonų nustatymo planas parengtas naudojant valstybinės reikšmės kelių kadastrinių matavimų planų duomenis bei topografinių matavimų duomenis.

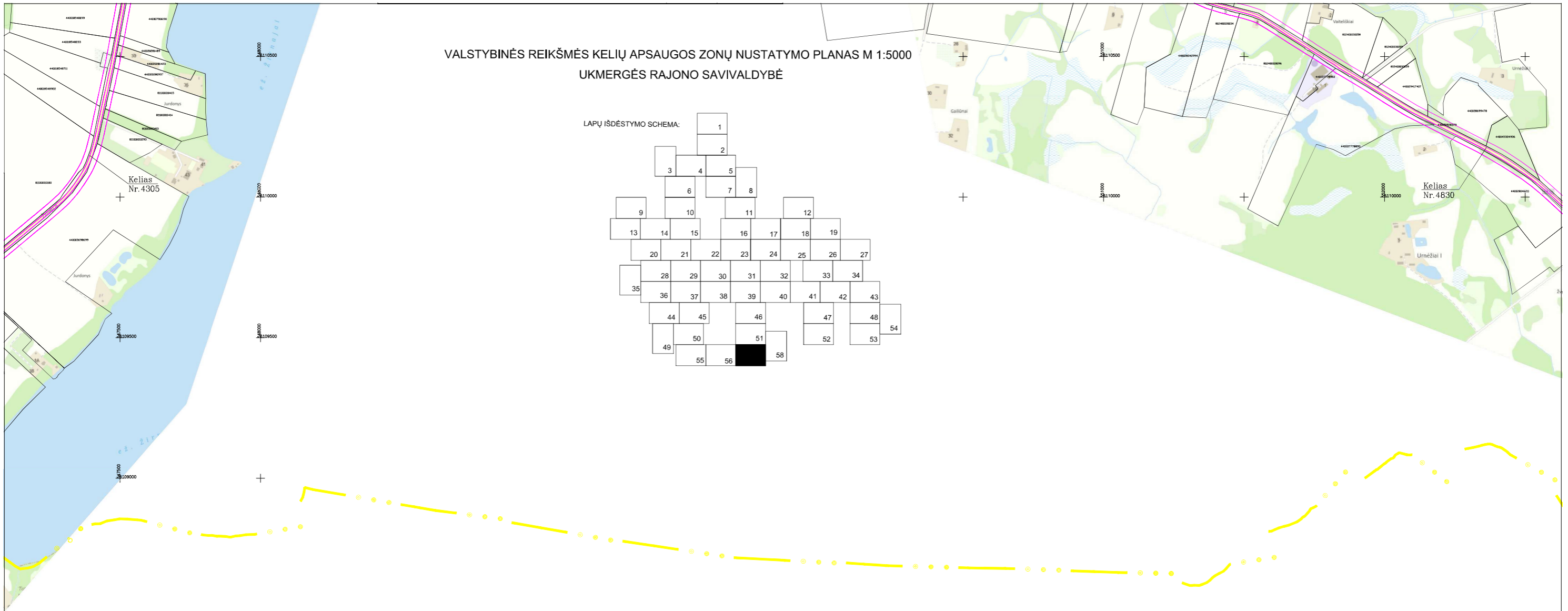
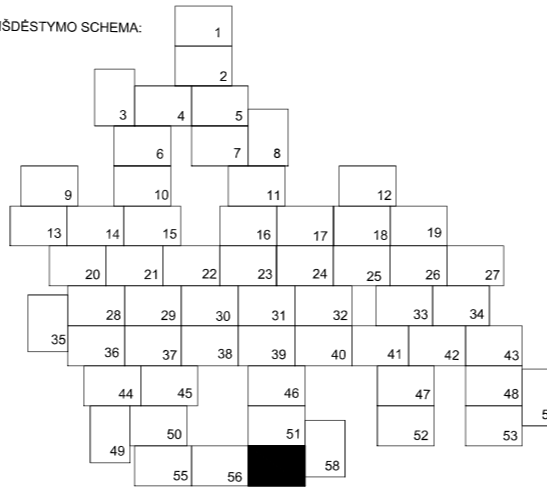
SUTARTINIAI ŽENKLAI:

	Administracinė savivaldybės riba
	Magistralinių kelių apsaugos zona 70m pločio
	Krašto kelių apsaugos zona 50m pločio
	Rajoninių kelių apsaugos zona 20m pločio
	Gretimų žemės sklypų ribos, kuriuose nustatoma (esanti) kelių apsaugos zona
	Kelias Nr. x
	Valstybinės reikšmės kelio numeris

	Akcinė bendrovė Via Lietuva Kauno g. 22-202, LT-03212 Vilnius tel. Nr. (8 5) 2329600, el. p. info@vialietuva.lt		
	Pareigos Žemėtvarkos ir statinių formavimo komandos vadovas	Parašas Dainius Miškinis	Vardas, pavardė Dainius Miškinis
Projektų vadovė Matininko kvalifikacijos pažymėjimo Nr. 2M-M-2266 Lapo Nr.56/58	Parašas Greta Sriubė	Vardas, pavardė Greta Sriubė	Data 2024.11.26

VALSTYBINĖS REIKŠMĖS KELIŲ APSAUGOS ZONŲ NUSTATYMO PLANAS M 1:5000  
UKMERGĖS RAJONO SAVIVALDYBĖ

LAPŲ IŠDĖSTYMO SCHEMA:



KARTOGRAFINIS PAGRINDAS:

NŽT Lietuvos Respublikos teritorijos žemėlapis, parengtas naudojant valstybinius georeferencinius duomenų rinkinius: GRPK GDRE50LT Nacionalinė žemės tarnyba prie AM, 2023

Registrų centras Nekilnojamojo turto kadastro duomenys VĮ Registrų centras, 2023 m.

PASTABA:

Valstybinės reikšmės kelių apsaugos zonų nustatymo planas parengtas naudojant valstybinės reikšmės kelių kadastrinių matavimų planų duomenis bei topografinių matavimų duomenis.

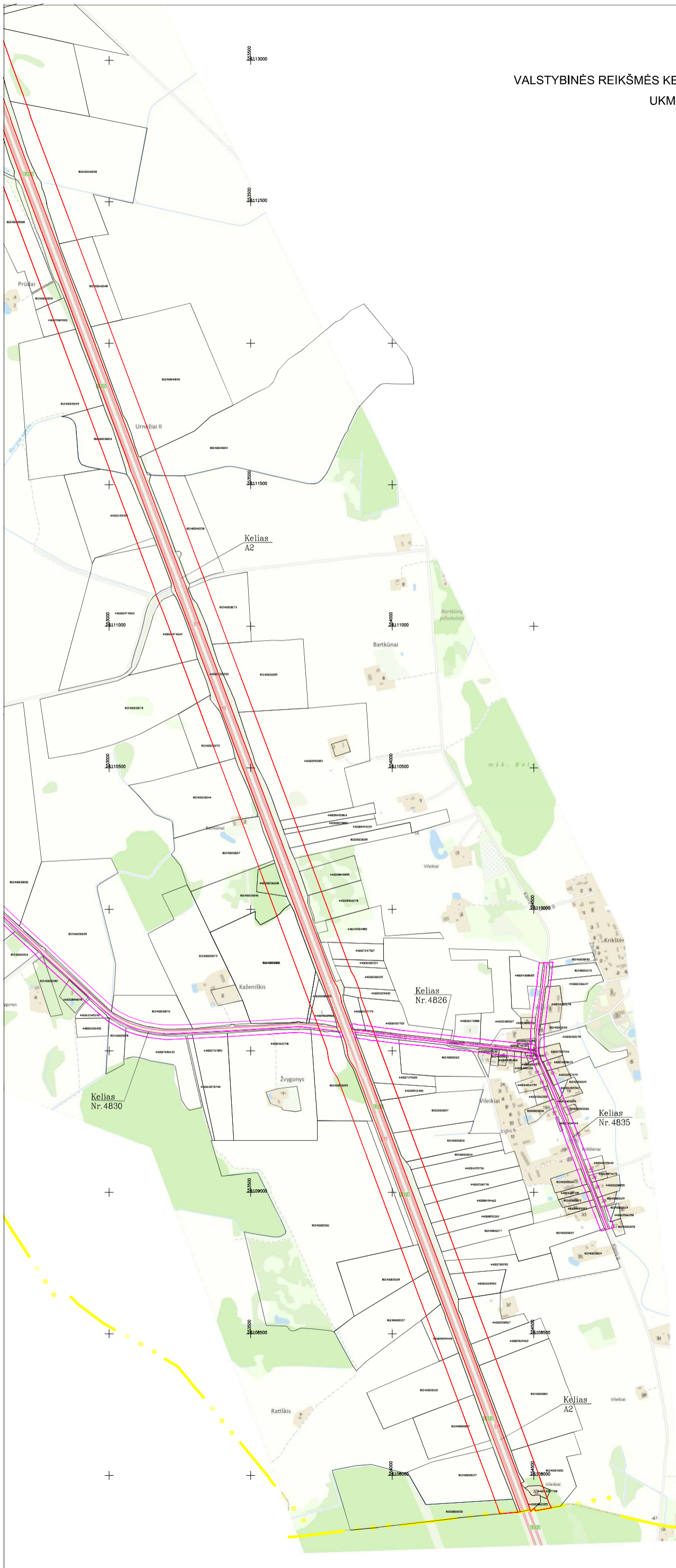
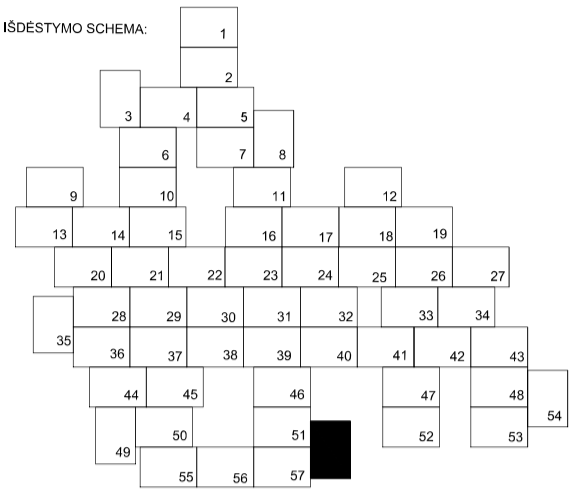
SUTARTINIAI ŽENKLAI:

	Administracinė savivaldybės riba
	Magistralinių kelių apsaugos zona 70m pločio
	Krašto kelių apsaugos zona 50m pločio
	Bajoninių kelių apsaugos zona 20m pločio
	Greitinių žemės sklypų ribos, kuriose nustatoma (esanti) kelių apsaugos zona
Kelias Nr. x	Valstybinės reikšmės kelių numeris

	Akcinė bendrovė Via Lietuva Kauno g. 22-202, LT-03212 Vilnius tel. Nr. (8 5) 2329600, el. p. info@vialietuva.lt		
	Pareigos	Parašas	Vardas, pavardė
Žemėtvarkos ir statinių formavimo komandos vadovas		Dainius Miškinis	2024.11.26
Projektų vadovė		Greta Sriubė	2024.11.26
Matininko kvalifikacijos pažymėjimo Nr. 2M-M-2266			
Lapo Nr.57/58			

VALSTYBINĖS REIKŠMĖS KELIŲ APSAUGOS ZONŲ NUSTATYMO PLANAS M 1:5000  
UKMERGĖS RAJONO SAVIVALDYBĖ

LAPŲ IŠDESTMŲ SCHEMA:



KARTOGRAFINIS PAGRINDAS:

NŽT Lietuvos Respublikos teritorijos žemėlapis, parengtas naudojant valstybinius georeferencinius duomenų rinkinius: GRPK, GDR50LT Nacionalinė žemės tarnyba prie AM, 2023

REGISTRŲ CENTRAS Nekilnojamojo turto kadastro duomenys VI Registrų centras, 2023 m.

PASTABA:

Valstybinės reikšmės kelių apsaugos zonų nustatymo planas parengtas naudojant valstybinės reikšmės kelių kadastrinių matavimų planų duomenis bei topografinių matavimų duomenis.

SUTARTINIAI ŽENKLAI:

	Administracinė savivaldybės riba
	Magistralinių kelių apsaugos zona 70m pločio
	Krašto kelių apsaugos zona 50m pločio
	Rajoninių kelių apsaugos zona 20m pločio
	Gretimų žemės sklypų ribos, kuriuose nustatoma (esanti) kelių apsaugos zona
	Kelias Nr. x
	Valstybinės reikšmės kelio numeris

	Akcinė bendrovė Via Lietuva Kauno g. 22-202, LT-03212 Vilnius tel. Nr. (8 5) 2329600, el. p. info@vialietuva.lt		
	Pareigos	Parašas	Vardas, pavardė
Zemėtvarkos ir statinių formavimo komandos vadovas		Dainius Miškinis	2024.11.26
Projektų vadovė		Greta Sriubė	2024.11.26
Matininko kvalifikacijos pažymėjimo Nr. 2M-M-2266			
Lapo Nr.58/58			