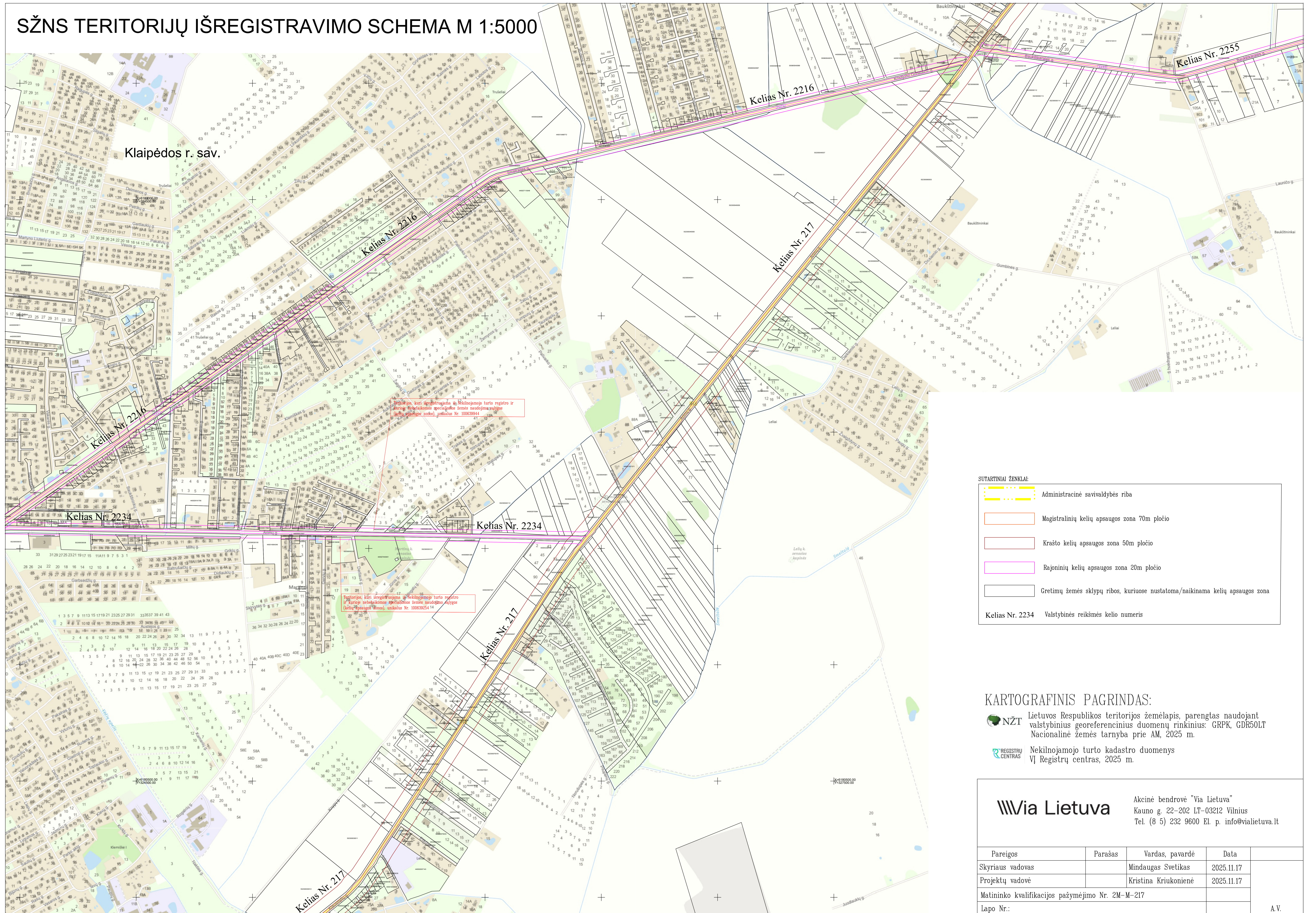


SŽNS TERITORIJŲ IŠREGISTRAVIMO SCHEMA M 1:5000



Klaipėdos r. sav.

Turto, kuri išregistruojama iš Nėkilnojamojo turto registro ir kurioje nebekalcomos specialiosios žemės naudojimo sąlygos (kelio apsaugos zona), unikalus Nr. 10063944

Turto, kuri išregistruojama iš Nėkilnojamojo turto registro ir kurioje nebekalcomos specialiosios žemės naudojimo sąlygos (kelio apsaugos zona), unikalus Nr. 1006392544

SUTARTINIAI ŽENKLAI:

- Administracinė savivaldybės riba
 - Magistralinių kelių apsaugos zona 70m pločio
 - Krašto kelių apsaugos zona 50m pločio
 - Rajoninių kelių apsaugos zona 20m pločio
 - Gretimų žemės sklypų ribos, kuriuose nustatoma/naikinama kelių apsaugos zona
- Kelias Nr. 2234 Valstybinės reikšmės kelio numeris

KARTOGRAFINIS PAGRINDAS:

- Lietuvos Respublikos teritorijos žemėlapis, parengtas naudojant valstybinius georeferencinius duomenų rinkinius: GRPK, GDR50LT Nacionalinė žemės tarnyba prie AM, 2025 m.
- Nėkilnojamojo turto kadastro duomenys VĮ Registrų centras, 2025 m.

		Akinė bendrovė "Via Lietuva" Kauno g. 22-202 LT-03212 Vilnius Tel. (8 5) 232 9600 El. p. info@vialietuva.lt	
Pareigos	Parašas	Vardas, pavardė	Data
Skyriaus vadovas		Mindaugas Svetikas	2025.11.17
Projektų vadovė		Kristina Kriukonienė	2025.11.17
Matininko kvalifikacijos pažymėjimo Nr. 2M-M-217			
Lapo Nr.:			A.V.

SŽNS TERITORIJŲ IŠREGISTRAVIMO SCHEMA M 1:5000

KARTOGRAFINIS PAGRINDAS:



Lietuvos Respublikos teritorijos žemėlapis, parengtas naudojant valstybinius georeferencinius duomenų rinkinius: GRPK, GDR50LT Nacionalinė žemės tarnyba prie AM, 2025 m.

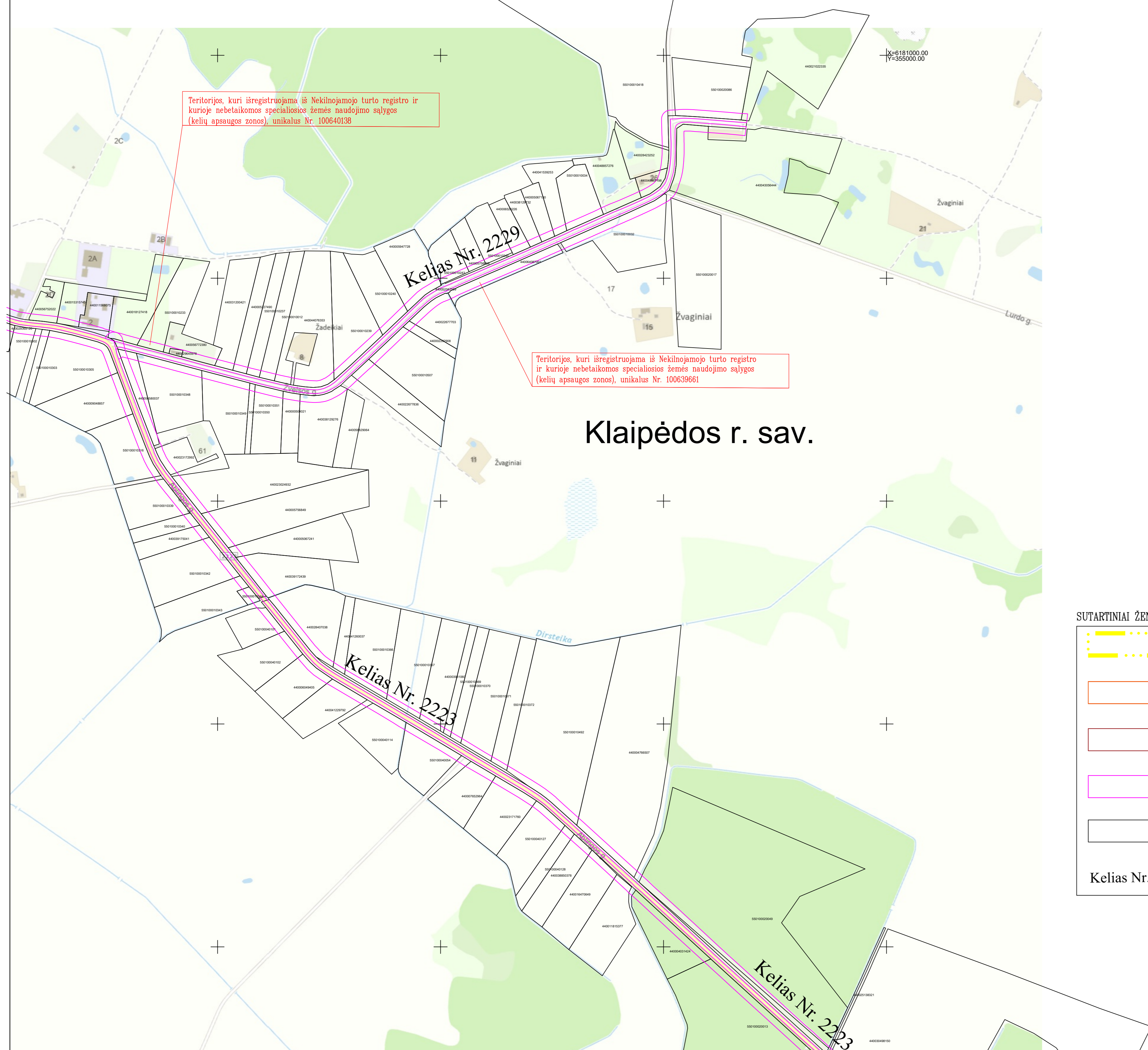


Nekilnojamojo turto kadastro duomenys VĮ Registrų centras, 2025 m.

Via Lietuva

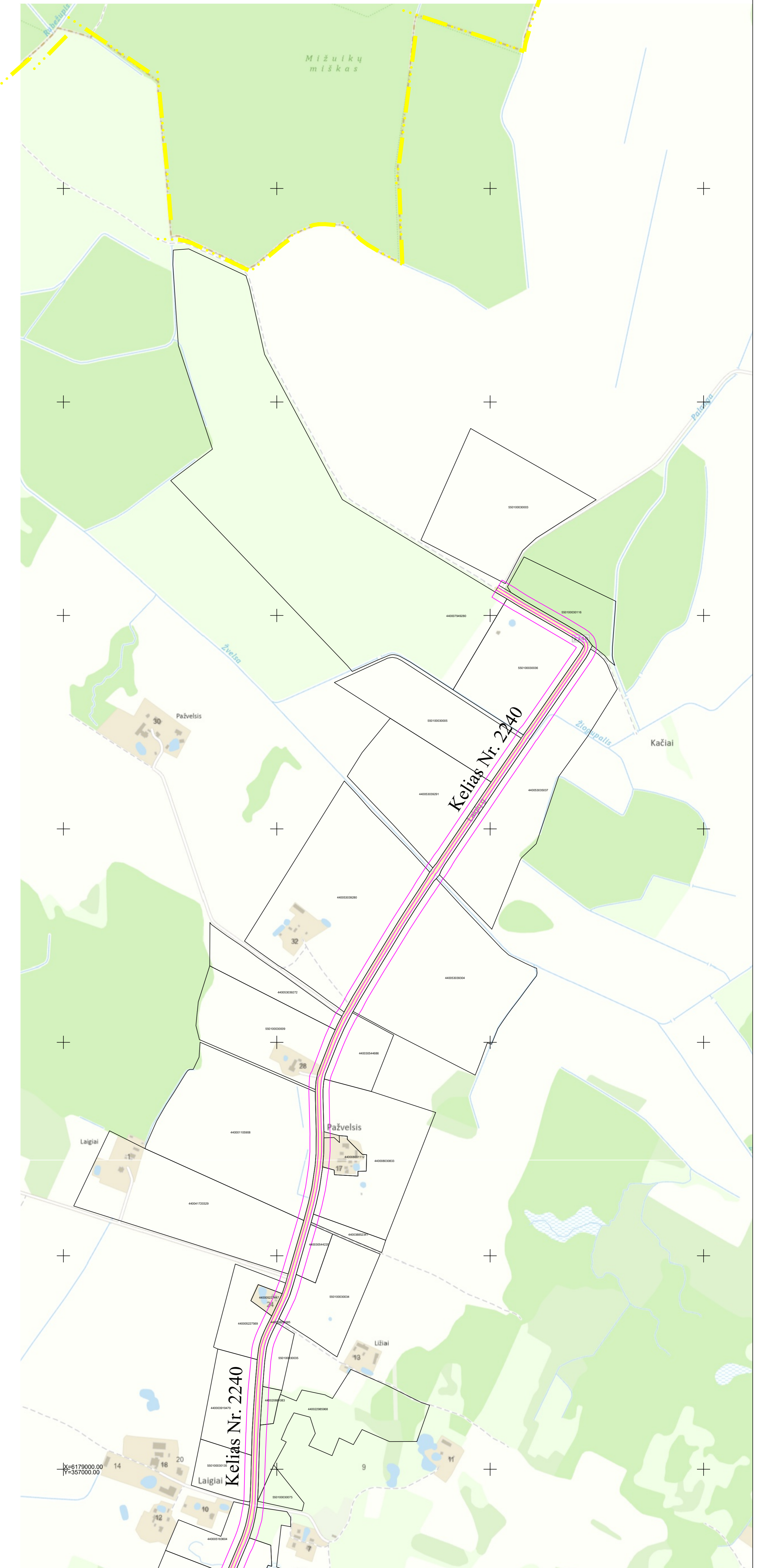
Akcinė bendrovė "Via Lietuva"
Kauno g. 22-202 LT-03212 Vilnius
Tel. (8 5) 232 9600 El. p. info@vialietuva.lt

Pareigos	Parašas	Vardas, pavardė	Data
Skiriaus vadovas		Mindaugas Svetikas	2025.11.17
Projektų vadovė		Kristina Kriukonienė	2025.11.17
Matininko kvalifikacijos pažymėjimo Nr. 2M-M-217			
Lapo Nr.:			A.V.



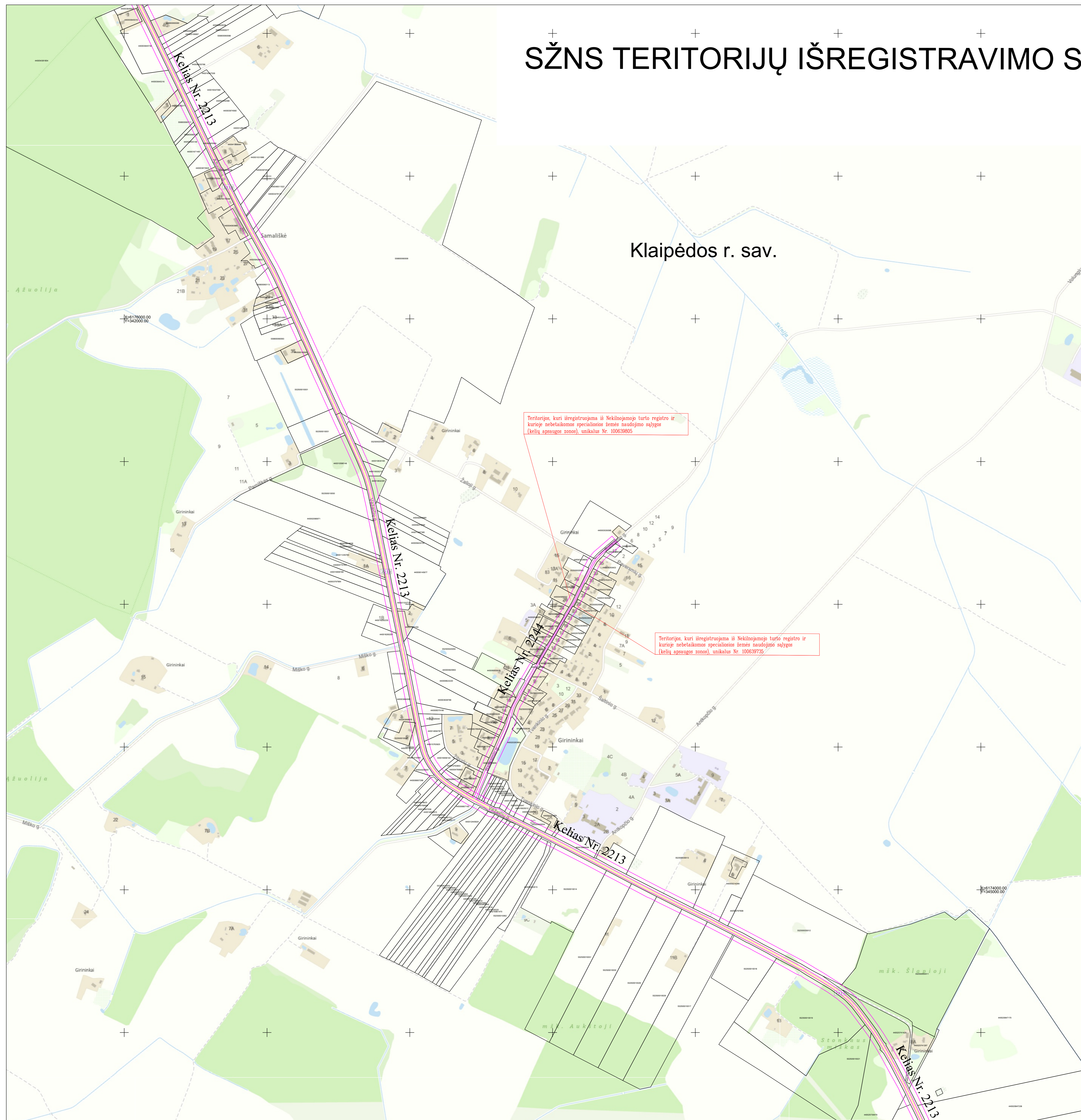
SUTARTINIAI ŽENKLAI:

- Administracinė savivaldybės riba
- Magistralinių kelių apsaugos zona 70m pločio
- Krašto kelių apsaugos zona 50m pločio
- Rajoninių kelių apsaugos zona 20m pločio
- Gretimų žemės sklypų ribos, kuriuose nustatoma/naikinama kelių apsaugos zona
- Kelias Nr. 2229** Valstybinės reikšmės kelio numeris



SŽNS TERITORIJŲ IŠREGISTRAVIMO SCHEMA M 1:5000

Klaipėdos r. sav.



SUTARTINIAI ŽENKLAI:

	Administracinė savivaldybės riba
	Magistralinių kelių apsaugos zona 70m pločio
	Krašto kelių apsaugos zona 50m pločio
	Rajoninių kelių apsaugos zona 20m pločio
	Greitųjų žemės sklypų ribos, kuriuose nustatoma/naikinama kelių apsaugos zona
Kelias Nr. 2244	Valstybinės reikšmės kelio numeris

KARTOGRAFINIS PAGRINDAS:

NŽT Lietuvos Respublikos teritorijos žemėlapis, parengtas naudojant valstybinius georeferencinius duomenų rinkinius: GRPK, GDR50LT Nacionalinė žemės tarnyba prie AM, 2025 m.

REGISTRŲ CENTRAS Nekilnojamojo turto kadastro duomenys VĮ Registrų centras, 2025 m.

Via Lietuva

Akinė bendrovė "Via Lietuva"
Kauno g. 22-202 LT-03212 Vilnius
Tel. (8 5) 232 9600 El. p. info@vialietuva.lt

Pareigos	Parašas	Vardas, pavardė	Data
Skyriaus vadovas		Mindaugas Svetikas	2025.11.17
Projektų vadovė		Kristina Kriukonienė	2025.11.17
Matininko kvalifikacijos pažymėjimo Nr. 2M-M-217			
Lapo Nr.:			A.V.