







SŽNS TERITORIJŲ IŠREGISTRAVIMO SCHEMA M 1:5000




teritorijos, kuri išregistruojama iš Nekilnojamojo turto registro ir kurių nebetalikomos specialiosios žemės naudojimo sąlygos (kelių apsaugos zonos), unikalus Nr. 100393013


teritorijos, kuri išregistruojama iš Nekilnojamojo turto registro ir kurių nebetalikomos specialiosios žemės naudojimo sąlygos (kelių apsaugos zonos), unikalus Nr. 100393541

SUTARTINIAI ŽENKLAI:

-  Administracinė savivaldybės riba
-  Magistralinių kelių apsaugos zona 70m pločio
-  Krašto kelių apsaugos zona 50m pločio
-  Rajoninių kelių apsaugos zona 20m pločio
-  Gretimų žemės sklypų ribos, kuriuose nustatoma/naikinama kelių apsaugos zona
-  Kelias Nr. 2325 Valstybinės reikšmės kelio numeris

KARTOGRAFINIS PAGRINDAS:

 Lietuvos Respublikos teritorijos žemėlapis, parengtas naudojant valstybinius georeferencinius duomenų rinkinius: GRPK, GDR50LT Nacionalinė žemės tarnyba prie AM, 2025 m.

 Nekilnojamojo turto kadastro duomenys VĮ Registrų centras, 2025 m.

Via Lietuva

Akinė bendrovė "Via Lietuva"
Kauno g. 22-202 LT-03212 Vilnius
Tel. (8 5) 232 9600 El. p. info@vialietuva.lt

Pareigos	Parašas	Vardas, pavardė	Data
Skyriaus vadovas		Mindaugas Svetikas	2025.11.25
Projektų vadovė		Kristina Kriukonienė	2025.11.25
Matininko kvalifikacijos pažymėjimo Nr. 2M-M-217			
Lapo Nr.:			A.V.