






Kelias Nr. 204

X=6239500.00
Y=394000.00

SŽNS TERITORIJŲ IŠREGISTRAVIMO SCHEMA M 1:5000

Mažeikių r. sav.

SUTARTINIAI ŽENKLAI:

-  Administracinė savivaldybės riba
-  Magistralinių kelių apsaugos zona 70m pločio
-  Krašto kelių apsaugos zona 50m pločio
-  Rajoninių kelių apsaugos zona 20m pločio
-  Gretimų žemės sklypų ribos, kuriuose nustatoma/naikinama kelių apsaugos zona

Kelias Nr. 2735 Valstybinės reikšmės kelio numeris

Kelias Nr. 2708

Kelias Nr. 164

Kelias Nr. 2735

Kelias Nr. 2716



Kelias Nr. 2735

Teritorijos, kuri išregistruojama iš Nekilnojamojo turto registro ir kurioje nebetalikuos specialiosios žemės naudojimo sąlygos (kelių apsaugos zonos), unikalus Nr. 100418204

Kelias Nr. 164

X=6237000.00
Y=396000.00

KARTOGRAFINIS PAGRINDAS:

-  Lietuvos Respublikos teritorijos žemėlapis, parengtas naudojant valstybinius georeferencinius duomenų rinkinius: GRPK, GDR50LT Nacionalinė žemės tarnyba prie AM, 2026 m.
-  Nekilnojamojo turto kadastro duomenys VĮ Registrų centras, 2026 m.

Mažeikių r. sav.

Via Lietuva

Akinė bendrovė "Via Lietuva"
Kauno g. 22-202 LT-03212 Vilnius
Tel. (8 5) 232 9600 El. p. info@vialietuva.lt

Kelias Nr. 4604

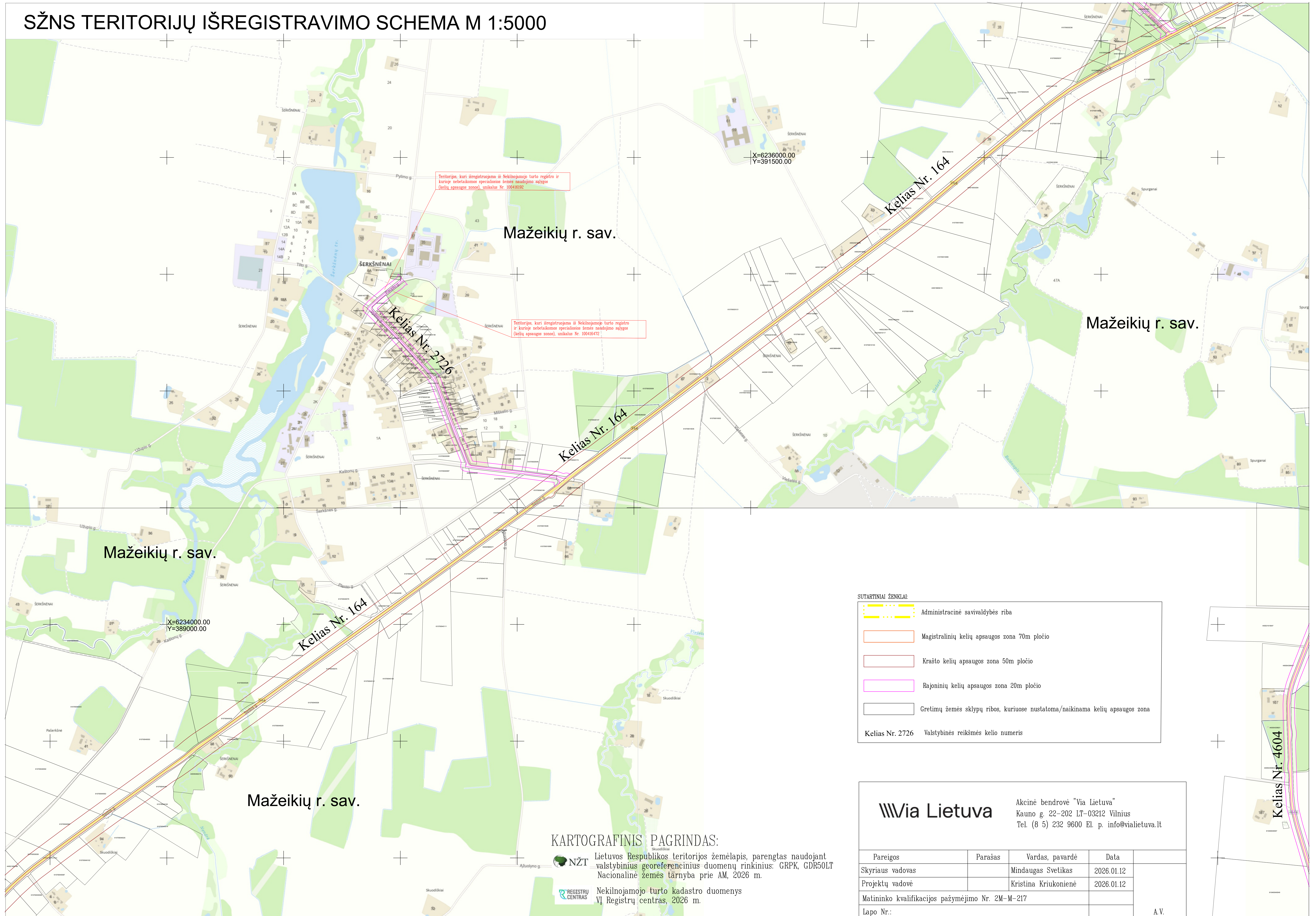
Kelias Nr. 4613

Kelias Nr. 2716

X=6236000.00
Y=398000.00

Pareigos	Parašas	Vardas, pavardė	Data
Skyriaus vadovas		Mindaugas Svetikas	2026.01.12
Projektų vadovė		Kristina Kriukonienė	2026.01.12
Matininko kvalifikacijos pažymėjimo Nr. 2M-M-217			
Lapo Nr.:			A.V.

SŽNS TERITORIJŲ IŠREGISTRAVIMO SCHEMA M 1:5000



Teritorija, kuri išregistruojama iš Nekilnojamojo turto registro ir kurioje nebelaikomos specialiosios šeimės naudojimo sąlygos (kelių apsaugos zonos), unikalus Nr. 100416195

Mažeikių r. sav.

Teritorija, kuri išregistruojama iš Nekilnojamojo turto registro ir kurioje nebelaikomos specialiosios šeimės naudojimo sąlygos (kelių apsaugos zonos), unikalus Nr. 100416472

Mažeikių r. sav.

Mažeikių r. sav.

Mažeikių r. sav.

SUTARTINIAI ŽENKLAI:

- Administracinė savivaldybės riba
- Magistralinių kelių apsaugos zona 70m pločio
- Krašto kelių apsaugos zona 50m pločio
- Rajoninių kelių apsaugos zona 20m pločio
- Gretimų žemės sklypų ribos, kuriuose nustatoma/naikinama kelių apsaugos zona
- Kėlias Nr. 2726 Valstybinės reikšmės kelio numeris

KARTOGRAFINIS PAGRINDAS:

Lietuvos Respublikos teritorijos žemėlapis, parengtas naudojant valstybinius georeferencinius duomenų rinkinius: GRPK, GDR50LT Nacionalinė žemės tarnyba prie AM, 2026 m.

Nekilnojamojo turto kadastro duomenys
VĮ Registrų centras, 2026 m.

Via Lietuva

Akinė bendrovė "Via Lietuva"
Kauno g. 22-202 LT-03212 Vilnius
Tel. (8 5) 232 9600 El. p. info@vialietuva.lt

Pareigos	Parašas	Vardas, pavardė	Data
Skyriaus vadovas		Mindaugas Svetikas	2026.01.12
Projektų vadovė		Kristina Kriukonienė	2026.01.12
Matininko kvalifikacijos pažymėjimo Nr. 2M-M-217			
Lapo Nr.:			A.V.