

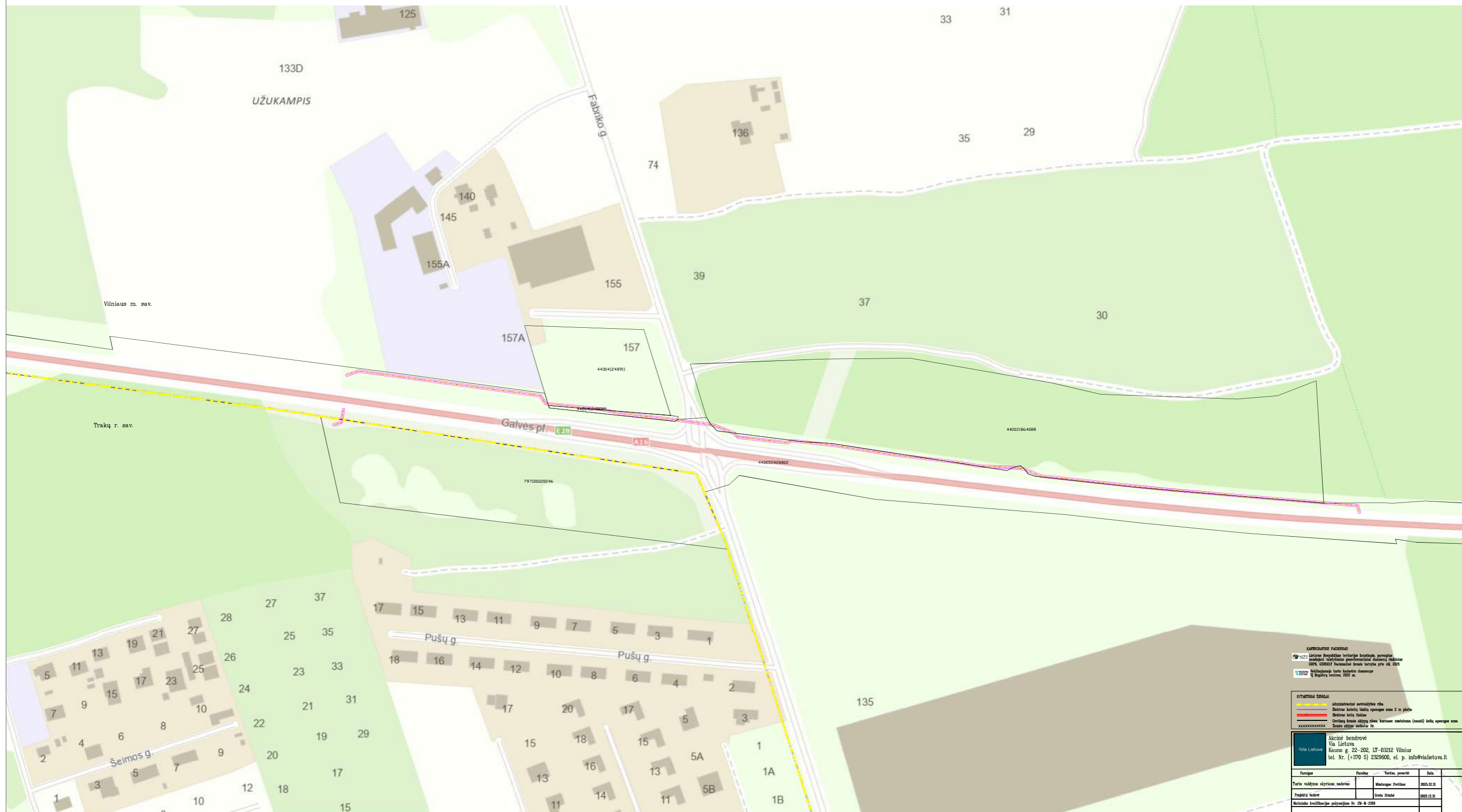
Savivaldybės pavadinimas	Lapo numeris
Vilniaus miesto - Trakų rajono savivaldybės	1-2
Trakų rajono savivaldybės	3-23
Šalčininkų rajono savivaldybės	24-37
Varenos rajono savivaldybės	38-52
Druskininkų rajono savivaldybės	53-58
Aljtaus miesto savivaldybės	59
Aljtaus rajono savivaldybės	60-70
Prienų rajono savivaldybės	71-80
Kazlų Rūdos savivaldybės	81-82
Lazdijų rajono savivaldybės	83-95
Kaivarijos savivaldybės	96-100
Vilkaviškio rajono savivaldybės	101-108
Šakių rajono savivaldybės	109-113
Jurbarko rajono savivaldybės	114-118
Maskėnų rajono savivaldybės	119-124
Tauragės rajono savivaldybės	125-128
Pagėgių rajono savivaldybės	129-134
Silutės rajono savivaldybės	135-141

Šiame plane nurodomos apsaugos zonos, kurios yra svarbios energijos tiekimo saugumui ir patikimumui.

Tipas	Spalva	Aprašymas	Šaltinis
1	[Spalva]	1. Savivaldybės teritorijos ribos	1:100000
2	[Spalva]	2. Elektrinių tinklų apsaugos zonos	1:100000
3	[Spalva]	3. Elektrinių tinklų apsaugos zonos	1:100000
4	[Spalva]	4. Elektrinių tinklų apsaugos zonos	1:100000
5	[Spalva]	5. Elektrinių tinklų apsaugos zonos	1:100000
6	[Spalva]	6. Elektrinių tinklų apsaugos zonos	1:100000
7	[Spalva]	7. Elektrinių tinklų apsaugos zonos	1:100000
8	[Spalva]	8. Elektrinių tinklų apsaugos zonos	1:100000
9	[Spalva]	9. Elektrinių tinklų apsaugos zonos	1:100000
10	[Spalva]	10. Elektrinių tinklų apsaugos zonos	1:100000

ELEKTROS TINKLŲ APSAUGOS ZONŲ NUSTATYMO PLANAS M 1:1000  
 VILNIAUS MIESTO IR TRAKŲ RAJONO SAVIVALDYBĖS

PATVIRTINTA  
 Lietuvos Respublikos susisiekimo ministro  
 2026 m. d.  
 Įsakymu Nr.



KARTOGRAFINIS PAVIRŠIAUS  
 Lietuvos Respublikos teritorijos žemėlapis, parengtas  
 pagal Lietuvos geografinių duomenų rinkinio  
 GDM, GDM2D Nacionalinį žemėlapis, parengtą  
 2023 m.  
 Kartografinis šaltinis: Lietuvos žemėlapių duomenų  
 rinkinys, 2023 m.

**SITAMINAMŲ ŽEMELIŲ**  
 Administraciniai vertinamieji ribai  
 Elektrinė apsaugos zonos ribos 2 m plotis  
 Elektrinė apsaugos zonos ribos 2 m plotis  
 Elektrinė apsaugos zonos ribos 2 m plotis  
 Elektrinė apsaugos zonos ribos 2 m plotis  
 Elektrinė apsaugos zonos ribos 2 m plotis

Alcinė bendrovė  
 Via Lietuva  
 Kauno g. 22-202, LT-03212 Vilnius  
 tel. Nr. (+370 5) 2329600, el. p. info@via Lietuva.lt

Paviršius	Paviršius	Ypatybė, pastaba	Data
Turto valdytojas skyriaus vadovas	Mindaugas Štrelkus		2025.02.26
Projektų vadovas	Štepa Štrelbė		2025.02.26
Mokymosi kvalifikacijos pažymėjimas Nr. 29-N-2008			



ELEKTROS TINKLŲ APSAUGOS ZONŲ NUSTATYMO PLANAS M 1:1000  
TRAKŲ RAJONO SAVIVALDYBĖ



KARTOGRAFISKAIS PAVESIMAS  
 © 2022 Lietuvos Respublikos teritorijos apsauga, parengtas  
 mapų gamybos ir kartografijos bendrovės "Vilniaus  
 KARTOGRAFIJA" duomenimis, parengtas 2022 m.  
 Kartografinis šaltinis: Lietuvos Respublikos žemėlapių  
 tarnyba, 2022 m.

NUSTATYTI ŠONIAI			
	Administraciniai apskrėtimų ribos		
	Elektrinės linijos apsaugos zona 2 m pločiu		
	Elektrinės linijos apsaugos zona 10 m pločiu		
	Elektrinės linijos apsaugos zona 30 m pločiu		
	Elektrinės linijos apsaugos zona 100 m pločiu		
	Elektrinės linijos apsaugos zona 200 m pločiu		
	Elektrinės linijos apsaugos zona 300 m pločiu		
	Elektrinės linijos apsaugos zona 400 m pločiu		
	Elektrinės linijos apsaugos zona 500 m pločiu		
	Elektrinės linijos apsaugos zona 600 m pločiu		
	Elektrinės linijos apsaugos zona 700 m pločiu		
	Elektrinės linijos apsaugos zona 800 m pločiu		
	Elektrinės linijos apsaugos zona 900 m pločiu		
	Elektrinės linijos apsaugos zona 1000 m pločiu		

Akcinė bendrovė "Via Lietuva" Kauno g. 22-202, LT-03212 Vilnius tel. Nr. (+370 5) 2329600, el. p. info@via Lietuva.lt			
Paragis	Pavardė	Tarfas, pareigė	Data
Projekto vadovas	Mindaugas Štikonas		2025.12.11
Projekto autoras	Orta Štikonė		2025.12.11
Mėginimo kvalifikacijos pažymėjimo Nr. 24-N-2006			

ELEKTROS TINKLŲ APSAUGOS ZONŲ NUSTATYMO PLANAS M 1:1000  
TRAKŲ RAJONO SAVIVALDYBĖ



**KARTUŠIAUSŲ PAREIŠIMAS**  
 Lietuvos Respublikos teritorijos apsaugos, parengtas  
 savivaldybės valstybinių geografinių duomenų rinkinio  
 02/9, 03/02/2012 m. duomenimis. Išleistas 2012 m.  
 1:1000 m. mastelio planas. Kartografinis žemėlapis  
 1:1000 m. mastelio planas.

**NUTARTIMŲ ŽEMELIS**

- Administraciniai apskrėtimai žemėlapyje
- Elektrinės linijos apsaugos zonos 2 m pločiu
- Elektrinės linijos apsaugos zonos 10 m pločiu
- Elektrinės linijos apsaugos zonos 20 m pločiu
- Elektrinės linijos apsaugos zonos 30 m pločiu
- Elektrinės linijos apsaugos zonos 40 m pločiu
- Elektrinės linijos apsaugos zonos 50 m pločiu
- Elektrinės linijos apsaugos zonos 60 m pločiu
- Elektrinės linijos apsaugos zonos 70 m pločiu
- Elektrinės linijos apsaugos zonos 80 m pločiu
- Elektrinės linijos apsaugos zonos 90 m pločiu
- Elektrinės linijos apsaugos zonos 100 m pločiu

Alcinė bendrovė  
 Via Lietuva  
 Kauno g. 22-202, LT-03212 Vilnius  
 tel. Nr. (+370 5) 2329600, el. p. info@via Lietuva.lt

Paviršius	Paviršius	Surinktas, parengė	Data
Partijos valdymo skyriaus vadovas	Mindaugas Dvikauskas		2025.12.11
Projekto vadovas	Orta Orta		2025.12.11
Mokymosi kvalifikacijos pažymėjimas Nr. 24-9-2006			

ELEKTROS TINKLŲ APSAUGOS ZONŲ NUSTATYMO PLANAS M 1:1000  
TRAKŲ RAJONO SAVIVALDYBĖ



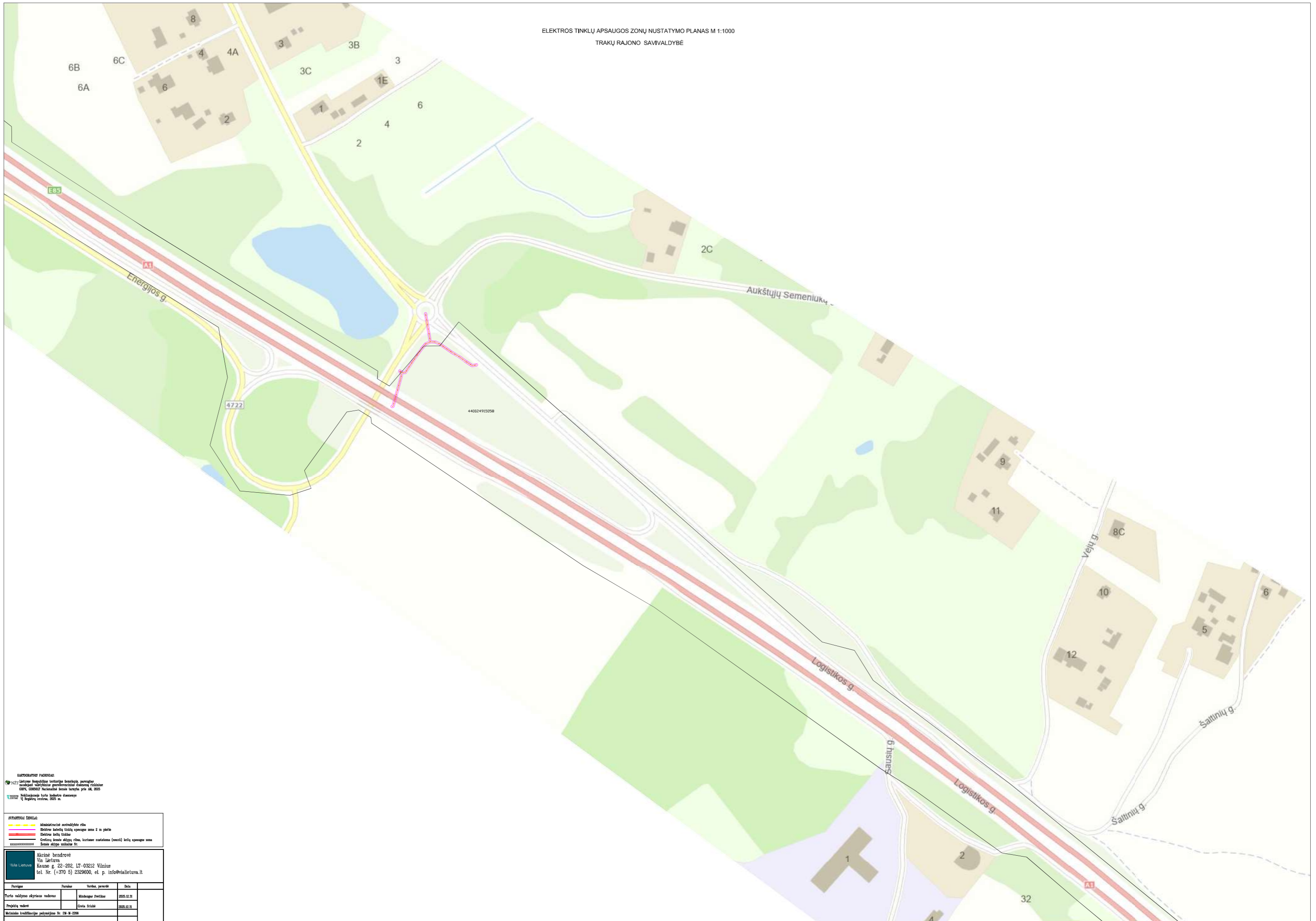
KARTOGRAFISKAIS PAVESIMAS  
 © 2022 Lietuvos Respublikos teritorijos apsauga, parengtas  
 mapų gamybos ir kartografijos bendrovės "VIA Lietuva"  
 0201, GEDVIO VILKINIŲ KAMPAIJA Nr. 01, 2022  
 Kartografinis turas kadavio duomenys  
 IT Registruotojas, 2023 m.

- NUSTATYTI ŠRINKLĖ**
- Administraciniai apsaugos ribos
  - Elektrinės linijos apsaugos zona 2 m plotis
  - Elektrinės linijos apsaugos zona
  - Elektrinės linijos apsaugos zona
  - Elektrinės linijos apsaugos zona
  - Elektrinės linijos apsaugos zona
  - Elektrinės linijos apsaugos zona

VIA Lietuva  
 Akcinė bendrovė  
 Via Lietuva  
 Kauno g. 22-202, LT-03212 Vilnius  
 tel. Nr. (+370 5) 2329600, el. p. info@via Lietuva.lt

Paviršius	Paviršius	Surinktas, parengė	Data
Partijos valdymo skyriaus vadovas	Mindaugas Dvorkas		2025.12.11
Projektų vadovas	Orta Strabė		2025.12.11
Mokymais kvalifikacijos patvirtinimo Nr. 2M-9-2024			

ELEKTROS TINKLŲ APSAUGOS ZONŲ NUSTATYMO PLANAS M 1:1000  
TRAKŲ RAJONO SAVIVALDYBĖ



KARTOGRAFINIS PAGRINDAS:  
N27 - Lietuvos Respublikos teritorijos detalizavimas, paruoštas savivaldybės valdžios institucijų patvirtintu planu, 020% GSD, GSD5007 Nacionalinė šaltinė laivyno prie JIA, 2023  
Kartografinis pagrindas turintis duomenų šaltinį ir datą, 2023 m.

**SVIETIMINIŲ ŽENKLAI:**  

 - Abiuravimui apsaugojimo riba  
 - Elektrinės linijos apsaugos zona 2 m pločiu  
 - Elektrinės linijos linija  
 - Elektrinių linijų atšakų ribos, kurioms susaistoma (sventi) linijų apsaugos zona šaltinė atšakų linijoms Nr. XXXXXXXXXXXX

Alcibiė bendrovė  
 Via Lietuva  
 Kauno g. 22-202, LT-03212 Vilnius  
 tel. Nr. (+370 5) 2329600, el. p. info@via Lietuva.lt

Paviršius	Paviršius	Vertės, paviršius	Data
Turto valdybos aktyvaus vadovus	Mindaugas Štaliūnas	2023.12.31	
Projekto vadovs	Ervinas Štaliūnas	2023.12.31	
Nacionalinio kadastro žemėlapis Nr. 24-W-0204			

ELEKTROS TINKLŲ APSAUGOS ZONŲ NUSTATYMO PLANAS M 1:1000  
TRAKŲ RAJONO SAVIVALDYBĖ



**KARTOGRAFINIS PAGRINDAS:**  
 NZ- Lietuvos Respublikos teritorijos detalūs, paragrafais sudalyti, valdymo paviršiumi sukuriamas  
 GPV, GSD507 Nacionalinė šalinė laisvės prie. JA, 2023  
 Kartografinis pagrindas turintis duomenų  
 1:10000, 2023 m.

**ŽYMIMŲ RINKINYS:**  
 - - - - - Administracinė savivaldybės riba  
 - - - - - Elektrinės linijos apsaugos zona 2 m pločiu  
 - - - - - Elektrinės linijos riba  
 - - - - - Elektrinės linijos linija  
 - - - - - Elektrinės linijos apsaugos zona (senui) linijos apsaugos zona  
 - - - - - Elektrinės linijos linija Nr.

Alcibiė bendrovė  
 Via Lietuva  
 Kauno g. 22-202, LT-03212 Vilnius  
 tel. Nr. (+370 5) 2329600, el. p. info@via Lietuva.lt

Paviršius	Paviršius	Vertė, paviršius	Data
Turto valdymo aktyvumo duomenys	Mikrospuolėlis	2023.12.31	
Projekto duomenys	Elektrinė linija	2023.12.31	
Nacionalinė valdymo paviršiumi Nr. 24-0-0206			

ELEKTROS TINKLŲ APSAUGOS ZONŲ NUSTATYMO PLANAS M 1:1000  
TRAKŲ RAJONO SAVIVALDYBĖ



KARTOGRAFIS PAVIRŠIAUS  
N2 - Lietuvos Respublikos teritorijos žemėlapis, parengtas  
mašiotais nuotraukomis geodeziniais duomenimis atnaujintais  
2019, GSD:027, horizontali šlaito kryptis yra 0,000  
Naujosios žemėlapis turio bazinio duomenų  
1) Regulių orenas, 2023 m.

**SITAMINAMŲ ŽENKLAI:**  
 - Administraciniai vertinamieji ribai  
 - Elektrinės linijos, laidų apsaugos zona 2 m pločiu  
 - Elektrinės linijos  
 - Orinėms linijoms apsaugos ribos, kurioms pritaikoma (savoti) laidų apsaugos zona  
 - Žemės apsaugos ribos

Akcinė bendrovė  
VIA Lietuva  
Klaipėdos g. 22-202, LT-03212 Vilnius  
tel. Nr. (+370 5) 2328000, el. p. info@via Lietuva.lt

Paviršius	Paviršius	Yra, paversti	Data
Turto valdytojas skyriaus vadovas	Mindaugas Švedikas		2023.12.15
Projekto vadovas	Orėta Strabė		2023.12.15
Mokymais kvalifikacijos patvirtinimas Nr. 29-N-2023			



ELEKTROS TINKLŲ APSAUGOS ZONŲ NUSTATYMO PLANAS M 1:1000  
 TRAKŲ RAJONO SAVIVALDYBĖ



KARTOGRAFIS PAGRINDAS  
 N2 - Lietuvos Respublikos kartografinė žemėlapis, parengtas  
 naudojant hidroakustinį geodezinį duomenų rinkimą  
 GIMF, COMSOL Nacionalinė žemėlapis prie IM, 2025  
 N2 - Nėšėjimo turto žemėlapis duomenys  
 V žemėlapis, 2025 m.

**SYMOLINIAI ŽEMELAI**  
 - - - - - Administraciniai savivaldybės ribai  
 - - - - - Elektrinės linijos išilginis apsaugos zona 2 m pločiu  
 - - - - - Elektrinės linijos išilginis apsaugos zona 5 m pločiu  
 - - - - - Elektrinės linijos išilginis apsaugos zona 10 m pločiu  
 - - - - - Elektrinės linijos išilginis apsaugos zona 20 m pločiu  
 - - - - - Elektrinės linijos išilginis apsaugos zona 30 m pločiu  
 - - - - - Elektrinės linijos išilginis apsaugos zona 40 m pločiu  
 - - - - - Elektrinės linijos išilginis apsaugos zona 50 m pločiu  
 - - - - - Elektrinės linijos išilginis apsaugos zona 60 m pločiu  
 - - - - - Elektrinės linijos išilginis apsaugos zona 70 m pločiu  
 - - - - - Elektrinės linijos išilginis apsaugos zona 80 m pločiu  
 - - - - - Elektrinės linijos išilginis apsaugos zona 90 m pločiu  
 - - - - - Elektrinės linijos išilginis apsaugos zona 100 m pločiu

Alcivė bendrovė  
 UAB  
 Kauno g. 22-202, LT-03212 Vilnius  
 tel. Nr. (+370 5) 2329600, el. p. info@alciuve.lt

Paviršius	Paviršius	Veiklos paviršius	Data
Turto valdymo skyriaus vadovas	Vladimiras Štelnas		2025.12.31
Projekto vadovė	Česta Štelnė		2025.12.31
Valstybinis žemėlapis patvirtinimo Nr. 24-V-0204			

ELEKTROS TINKLŲ APSAUGOS ZONŲ NUSTATYMO PLANAS M 1:1000  
 TRAKŲ RAJONO SAVIVALDYBĖ



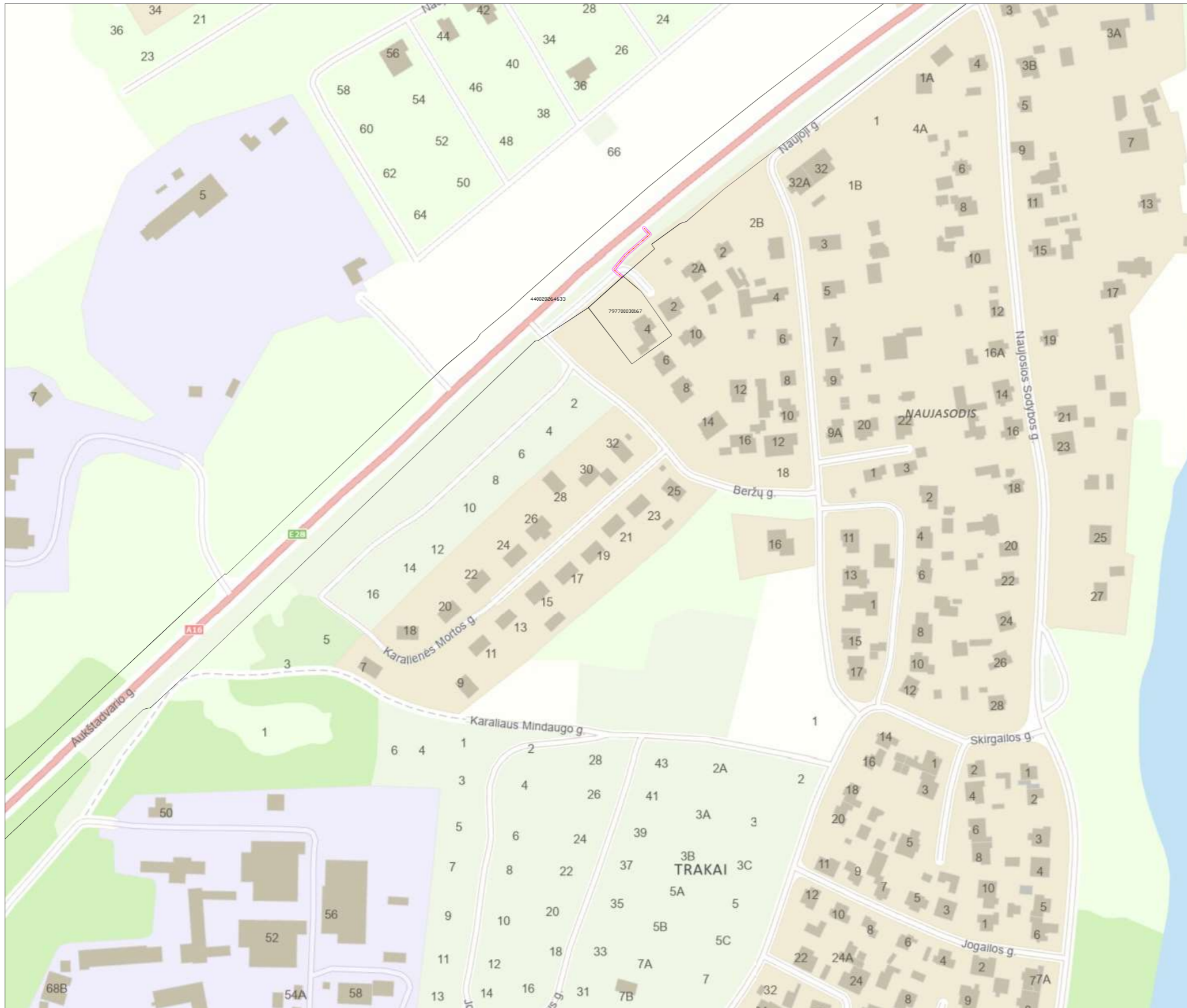
KARTOGRAFIS PAGRINDAS  
 N2 - Lietuvos Respublikos kartografinė tarnyba, parengtas  
 naudojant hidroakustinį geodezinį duomenų rinkimą  
 GSWX, COMSOFT Nacionalinėje tarnyboje prie IM, 2025  
 Naudoti šaltiniai: Lietuvos Respublikos duomenų  
 VĮ Registrai, 2025 m.

**SYMŲRINKIS ŽEMELAI**

	Administracinis apvaldybos riba
	Elektrinės linijos išilginis apsaugos zona 2 m pločiu
	Elektrinės linijos traukas
	Elektrinių linijų apsaugos zona, kuriose nustatoma (ženklis) linijų apsaugos zona
	Žemės sklypo numeris Nr.

Alkėja bendrovė  
 Via Lietuva  
 Kaučo g. 22-202, LT-03212 Vilnius  
 tel. Nr. (+370 5) 2329600, el. p. info@via Lietuva.lt

Paviršius	Paviršius	Variklis, paruošė	Data
Planą parengė skyriaus vedovas	Andrius Štikonas		2025.12.31
Projekto vadovė	Česlė Štikonė		2025.12.31
Mokymais remiamas projektas Nr. 24-V-0204			



**KARTOGRAFIS PAVIRŠIAUS**  
 N2 - Lietuvos Respublikos kartografinė tarnyba, parengtas  
 naudojant hidrografinį geografinį duomenų rinkinį  
 GDFK\_C030022 Nacionalinė žemėlapis prie IM, 2025  
 Viena: Nėšėjimo turis žemėlapis duomenys  
 VĮ Regijai, 2025 m.

**SYMŲRINKINIS ŽEMELAIŠ**

	Administraciniai apribojimai ribos
	Elektrinio tinklo linijų apsaugos zona 2 m pločiu
	Elektrinio tinklo linijos
	Elektrinio tinklo linijos
	Elektrinio tinklo linijų apsaugos zona 5 m pločiu
	Elektrinio tinklo linijų apsaugos zona 2 m pločiu

**Akcijinė bendrovė**  
 "Via Lietuva"  
 Kaučo g. 22-202, LT-03212 Vilnius  
 tel. Nr. (+370 5) 2329600, el. p. info@via Lietuva.lt

Paviršius	Paviršius	Vertės paviršius	Data
Turto valdymo skyriaus vadovas	Vadovė Džiugaitė		2025.12.31
Projekto vadovas	Čerka Džiugaitė		2025.12.31
Techninio tvirtinimo pažymėjimas Nr. 24-9-0204			

ELEKTROS TINKLŲ APSAUGOS ZONŲ NUSTATYMO PLANAS M 1:1000  
TRAKŲ RAJONO SAVIVALDYBĖ



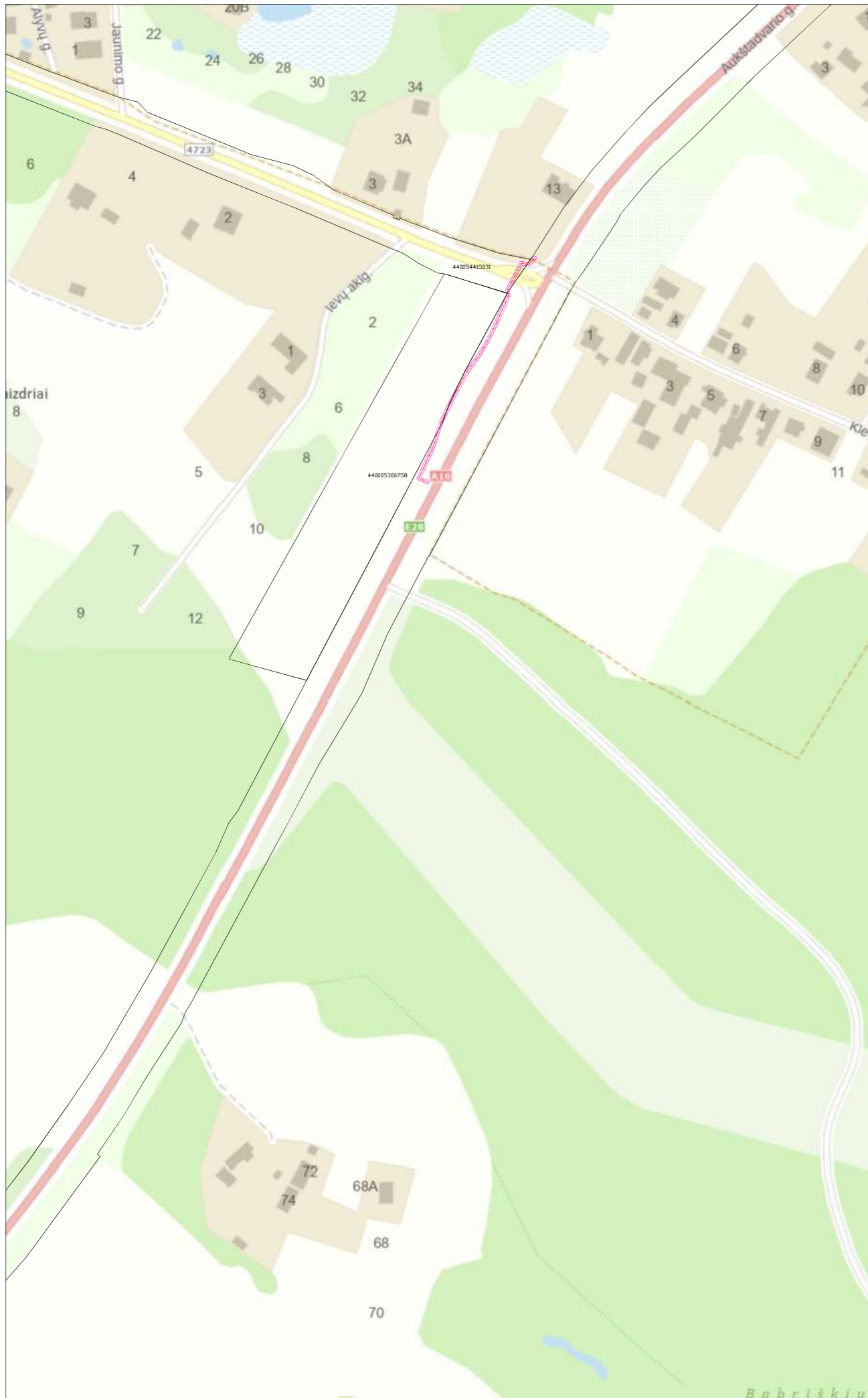
KARTOGRAFIS PAGRINDAS:  
 N2 - Lietuvos Respublikos kartografinė, pereinamąji  
 rodiklis, hidrologinis geografinis duomenų rinkinys  
 GISX, COMSOL Nacionalinė žemė žemėlapis 1M, 2005  
 N2000 - Nulčių taškas turintis žemėlapis duomenys  
 VĮ Regijai, 2005 m.

**SYMŲ RINKINYS**

	Administracinė savivaldybės riba
	Elektrinio tinklo linijų apsaugos zona 2 m pločiu
	Elektrinio tinklo linijų apsaugos zona 5 m pločiu
	Elektrinio tinklo linijų apsaugos zona 5 m pločiu (nustatoma žemė) linijų apsaugos zona
	Žemės sklypų ribos linijos

Alcitrė bendrovė  
 Via Lietuva  
 Kaučo g. 22-202, LT-03212 Vilnius  
 tel. Nr. (+370 5) 2329600, el. p. info@via Lietuva.lt

Paviršius	Paviršius	Veiklos paviršius	Data
Turto valdymo skyriaus vadovas		Vladimiras Šteliūnas	2025.12.31
Projekto vadovas		Česlovas Šteliūnas	2025.12.31
Valstybinis žemėlapis patvirtinimo Nr. 24-V-0204			



ELEKTROS TINKLŲ APSAUGOS ZONŲ NUSTATYMO PLANAS M 1:1000  
TRAKŲ RAJONO SAVIVALDYBĖ

KARTOGRAFINIS PAGRINDAS:  
 N2: Lietuvos Respublikos kartografinė žemėlapis, parengtas remiantis hidrografijos generalinio departamento duomenimis. GISPC, COMSOFT Nacionalinė žemėlapis prie IM, 2005  
 V2: Nėšimo duomenys turinčios žemėlapis duomenys  
 V1: Reikšmės, vertės, 2005 m.

**SYMŲRINKINIS ŽEMELAPIS**

	Administracinis apskrityties riba
	Elektrinės linijos apsaugos zona 2 m pločiu
	Elektrinės linijos trauka
	Elektrinių linijų apsaugos zona (ženklis) linijų apsaugos zona
	Žemės sklypų ribos linijos

Alcivė bendrovė  
 Via Lietuva  
 Kaučo g. 22-202, LT-03212 Vilnius  
 tel. Nr. (+370 5) 2329600, el. p. info@vialetuva.lt

Paviršius	Paviršius	Vertės, paviršius	Data
Turto valdymo skyriaus vadovas	Vladimiras Šteliūnas		2025.12.31
Projekto vadovas	Česlovas Šteliūnas		2025.12.31
Techninės kvalifikacijos pažymėjimas Nr. 24-9-0204			

ELEKTROS TINKLŲ APSAUGOS ZONŲ NUSTATYMO PLANAS M 1:1000  
TRAKŲ RAJONO SAVIVALDYBĖ



KARTOGRAFIS PAGRINDAS  
 N2 - Lietuvos Respublikos kartografinė žemėlapis, parengtas  
 remiantis hidrografijos generalinio departamento duomenimis  
 GIMC, GEOSIST Nacionalinė žemėlapis prie IM, 2005  
 Viena milijoninėje tūrinė žemėlapis duomenys  
 VI Reptirų centras, 2005 m.

**SYMŪRINIŲ ŽENKLAI**

	Administracinis atskyrimo riba
	Elektrinio laisvųjų sąveikų zona 2 m pločiu
	Elektrinio laisvųjų zona
	Elektrinio laisvųjų zona
	Elektrinio laisvųjų zona
	Elektrinio laisvųjų zona
	Elektrinio laisvųjų zona

Alcivė bendrovė  
 Via Lietuva  
 Kaučo g. 22-202, LT-03212 Vilnius  
 tel. Nr. (+370 5) 2329600, el. p. info@vialetuva.lt

Paviršius	Paviršius	Vertės, paviršius	Data
Turto valdymo skyriaus vadovas	Vladimiras Šteliūnas		2025.12.31
Projekto vadovė	Česlė Šteliūnė		2025.12.31
Valstybinis žemėlapis parengėjas Nr. 24-9-0204			

ELEKTROS TINKLŲ APSAUGOS ZONŲ NUSTATYMO PLANAS M 1:1000  
TRAKŲ RAJONO SAVIVALDYBĖ



KARTOGRAFIS PAVIRŠIAUS  
N22 Lietuvos Respublikos teritorijos žemėlapis, parengtas naudojant hidroakustinį geodezinį duomenų rinkimą  
GIMPA CONSULT Nacionalinė žemė tvarkymo įstaiga, 2025  
Naujas žemėlapis turintis šaltinio duomenis  
VI Reputacijos centras, 2025 m.

SŪVARTINIAI ŽENKLAI	
	Administracinis savivaldybės ribas
	Elektrinės linijos išilginis apsaugos zona 2 m pločiu
	Elektrinės linijos apsauga
	Elektrinės linijos apsauga
	Elektrinės linijos apsauga (ženklis) linijos apsaugos zona žemiau atlygio matavimo linijos

Alcivė bendrovė  
Via Lietuva  
Kauco g. 22-202, LT-03212 Vilnius  
tel. Nr. (+370 5) 2329600, el. p. info@via Lietuva.lt

Paviršius	Paviršius	Variklis, paruošė	Data
Turto valdymo skyriaus vadovas	Vladimiras Štėlikas		2025.12.30
Projekto vadovė	Česta Štėlikė		2025.12.30
Nacionalinio žemėlapių tarnybos patvirtinimas Nr. 24-V-0204			

ELEKTROS TINKLŲ APSAUGOS ZONŲ NUSTATYMO PLANAS M 1:1000  
TRAKŲ RAJONO SAVIVALDYBĖ



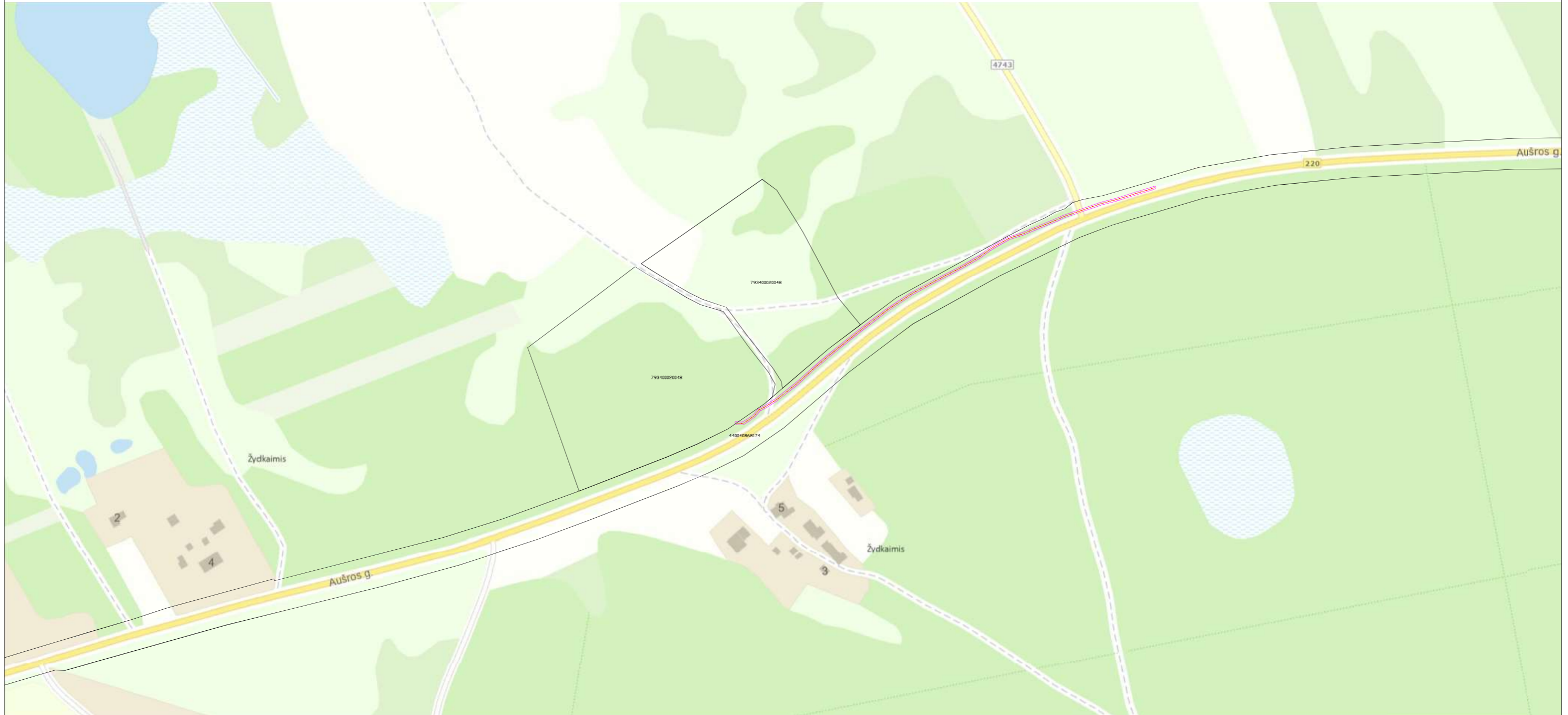
KARTOGRAFIS PAGRINDAS:  
 N2 - Lietuvos Respublikos teritorijos žemėlapis, parengtas remiantis nacionaliniu geografiniu duomenų rinkiniu GEMO, GEONET Nacionalinė žemė žemėlapis prie AM, 2025  
 V2 - Nėšimo būdu gauti žemė žemėlapis  
 V3 - Nėšimo būdu gauti žemė žemėlapis

SUTAMBUŠI ŽENKLAI	
	Administracinis apskrėbimo riba
	Elektrinio tinklo linijų apsaugos zona 2 m pločiu
	Elektrinio tinklo linijos
	Elektrinio tinklo linijų rėžis, kuriame nustatoma (ženklis) linijų apsaugos zona žemiau nurodyto ženklo Nr.
	Elektrinio tinklo linijų rėžis, kuriame nustatoma (ženklis) linijų apsaugos zona žemiau nurodyto ženklo Nr.

Akcijinė bendrovė  
 Via Lietuva  
 Kaučo g. 22-202, LT-03212 Vilnius  
 tel. Nr. (+370 5) 2329600, el. p. info@via Lietuva.lt

Paviršius	Paviršius	Vertėms, patvirtinti	Data
Turto valdymo skyriaus vadovas	Vladimiras Šteliūnas		2025.12.30
Projekto vadovas	Česlovas Šteliūnas		2025.12.30
Nacionalinio žemė žemėlapis parengtas Nr. 24-V-0204			

ELEKTROS TINKLŲ APSAUGOS ZONŲ NUSTATYMO PLANAS M 1:1000  
 TRAKŲ RAJONO SAVIVALDYBĖ



**KARTOGRAFINIS PAGRINDAS:**  
 Lietuvos Respublikos teritorijos žemėlapis, parengtas  
 remiantis "Lietuvos geografinės informacijos institutas"  
 GRP, 028502 Nacionaliniame žemėlapyje prie AA, 2025  
 Kūlinėjimoje turio kadastra duomenys  
 V. Bagdelys, 2025 m.

**SIMBOLINIAI ŽENKLAI:**

- Administracinė savivaldybės riba
- Elektros linijų apsaugos zona 2 m pločiu
- Elektros linijų linija
- Elektros linijų linija
- Sventųjų žemių Aukštųjų rėmų, kuriose maistinė (arbat) linijų apsaugos zona žemiau atlypi žemėlapyje Nr.
- Sventųjų žemių linija Nr.

**Alcivė bendrovė**  
 Via Lietuva  
 Kaučo g. 22-202, LT-03212 Vilnius  
 tel. Nr. (+370 5) 2329600, el. p. info@vialetuva.lt

Paviršius	Paviršius	Vertės, paviršius	Data
Turto valdymo skyriaus vadovas	Vladimiras Štelimas		2025.12.31
Projekto vadovė	Česlė Švabė		2025.12.31
Valstybinis žemėlapis patvirtinimo Nr. 24-V-0204			

ELEKTROS TINKLŲ APSAUGOS ZONŲ NUSTATYMO PLANAS M 1:1000  
 TRAKŲ RAJONO SAVIVALDYBĖ



KARTOGRAFIS PAVARDAS  
 N2 - Lietuvos Respublikos teritorijos žemėlapis, parengtas  
 remiantis hidrografijos generalinio departamento duomenimis  
 GIMPA, GEOSGIST Nacionalinė žemėlapių priežiūra, 2025  
 Nėra žemėlapių turinčių žemėlapių duomenų  
 V. Būduolis, 2025 m.

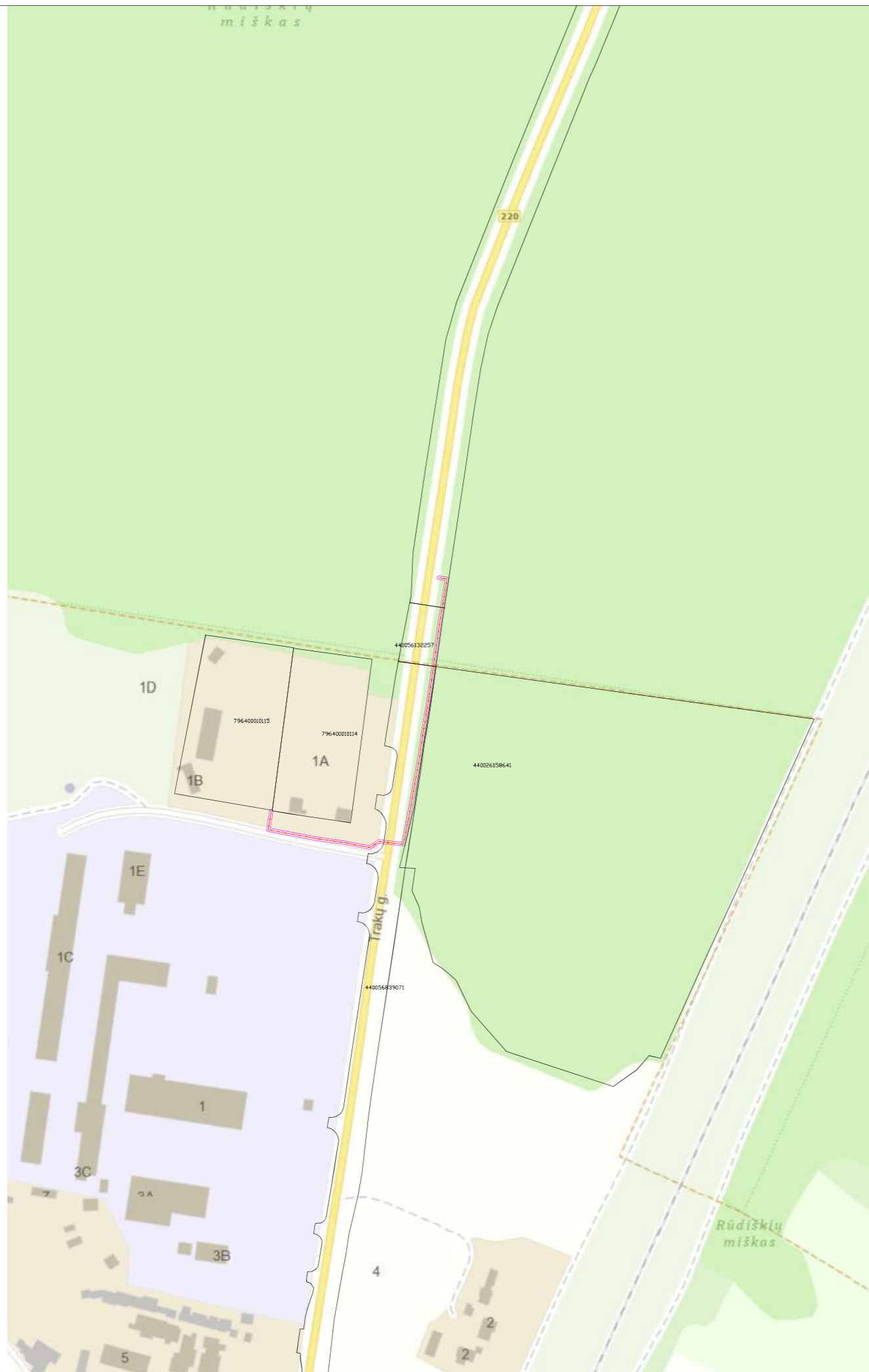
**SYMŲRINKIAI ŽEMELIAI**

	Administracinė apsaugos riba
	Elektrinės linijos apsaugos zona 2 m pločiu
	Elektrinės linijos linija
	Elektrinės linijos linija
	Elektrinės linijos linija, kurioms nustatyta (ženklis) linijos apsaugos zona
	Žemės sklypų linijos Nr.

Alkintė bendrovė  
 Via Lietuva  
 Kaučo g. 22-202, LT-03212 Vilnius  
 tel. Nr. (+370 5) 2329600, el. p. info@via Lietuva.lt

Paviršius	Paviršius	Veiklos paviršius	Data
Turto valdymo skyriaus vedovas		Vidutinė žemėlapis	2025.12.31
Projekto vadovas		Čiurlis, 2025	2025.12.31
Mokymosi kvalifikacijos patvirtinimo Nr. 24-9-0204			

ELEKTROS TINKLŲ APSAUGOS ZONŲ NUSTATYMO PLANAS M 1:1000  
TRAKŲ RAJONO SAVIVALDYBĖ



KARTOGRAFIS PAGRINDAS:  
 N2 - Lietuvos Respublikos teritorijos žemėlapis, parengtas remiantis hidrošlaitis geografinėmis duomenimis.  
 GISPA, COMSOL Nacionalinė žemė kartografinis planas 1M, 2025  
 N2 - Nėšimo duomenys turinys žemėlapis duomenys  
 V žemėlapis, 2025 m.

**SYMOLINIAI ŽENKLAI**

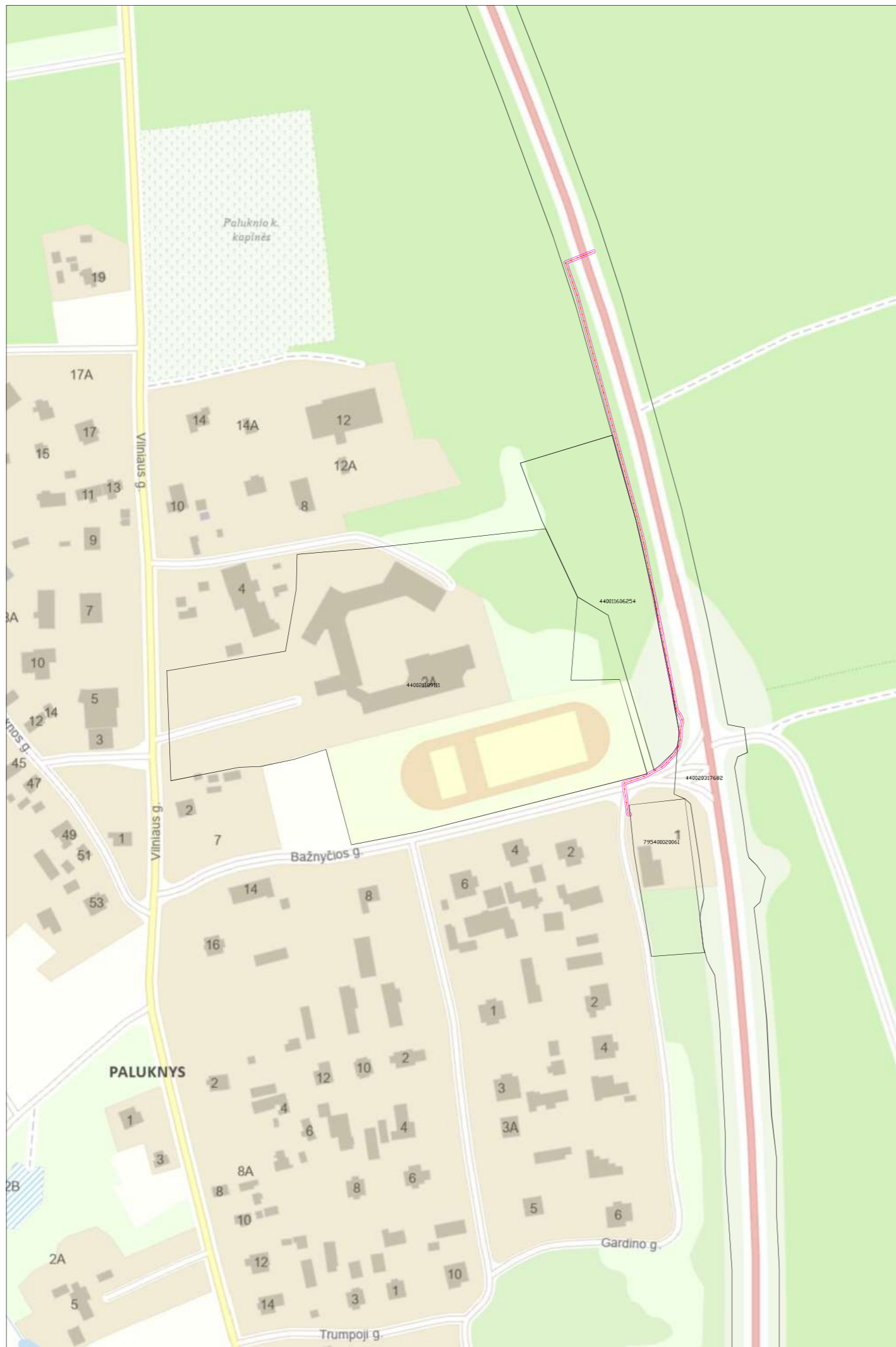
	Administracinis apvaldybės riba
	Elektrinės linijos apsaugos zona 2 m pločiu
	Elektrinės linijos linija
	Elektrinių linijų apsaugos zona, kuriame yra linijos (ženklai) linijos apsaugos zona
	Žemės sklypų linijos Nr.

Alcivė bendrovė  
 Via Lietuva  
 Kaučo g. 22-202, LT-03212 Vilnius  
 tel. Nr. (+370 5) 2329600, el. p. info@vialetuva.lt

Paviršius	Paviršius	Veiklos paviršius	Data
Turto valdymo skyriaus vadovas	Vladimiras Šteliūnas		2025.12.31
Projekto vadovė	Česlė Štėbė		2025.12.31
Valstybinis žemėlapis parengėjas Nr. 24-9-0204			



ELEKTROS TINKLŲ APSAUGOS ZONŲ NUSTATYMO PLANAS M 1:1000  
 TRAKŲ RAJONO SAVIVALDYBĖ



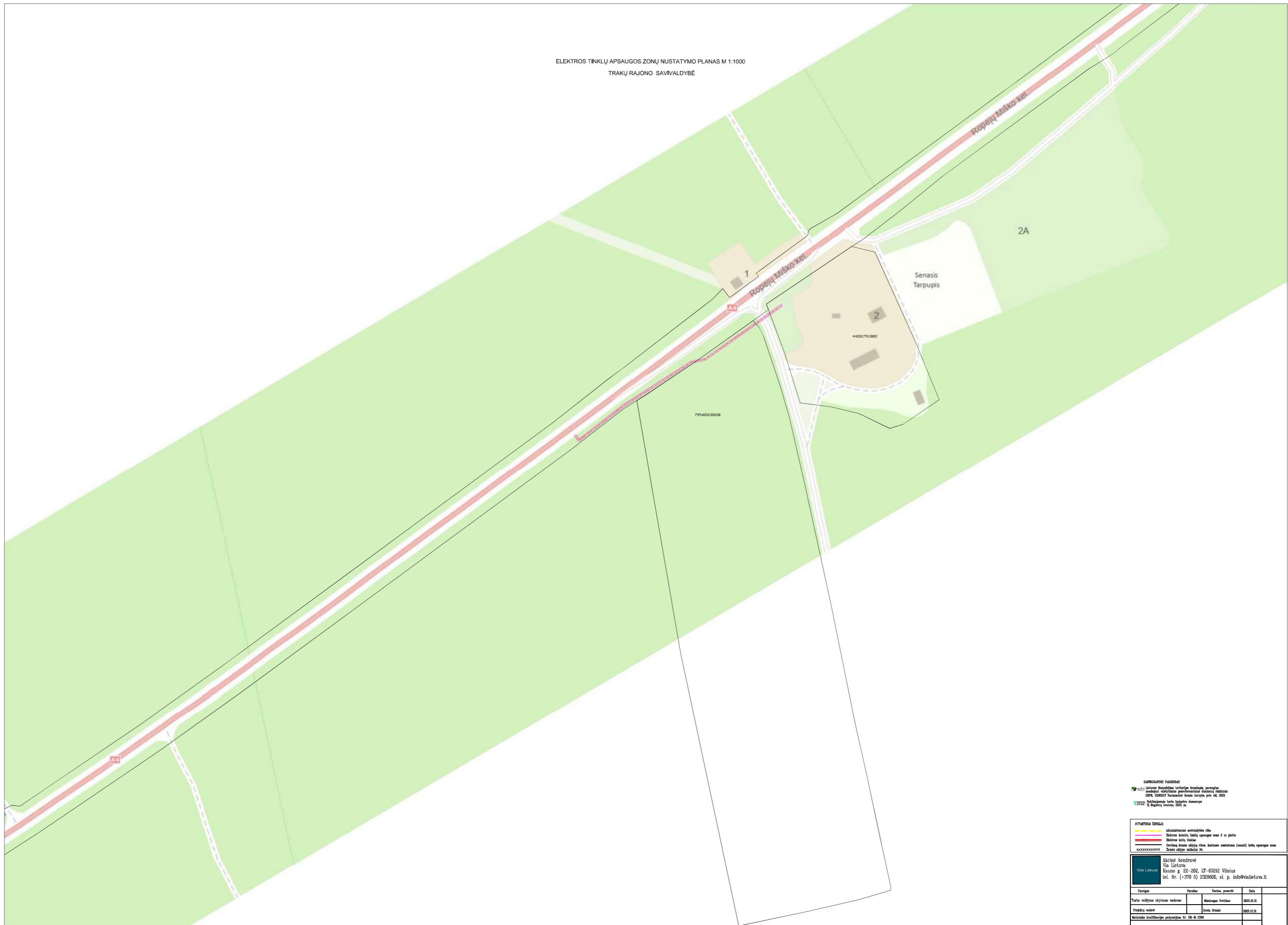
KARTOGRAFIS PAVIRŠIAUS  
 Lietuvos Respublikos teritorijos apsauga, paremtas  
 matavimų duomenimis, paremtais duomenimis, paremtais duomenimis  
 02/9, 02/02/02 Nacionalinė žemėlapis pro. 04. 2022  
 Nėšiojimo turto bazės duomenys  
 1) Registruota, 2022 m.

**SITAMINŲ ŽEMELIAI**  
 Administraciniai vertinamieji žemė  
 Elektrinė saugos zonos 2 m plotis  
 Elektrinė saugos zonos  
 Elektrinė saugos zonos, kurios nustatomos (sąrašo) bei saugos zonos  
 Sėjos aikštės ribos

Aicinė bendrovė  
 Via Lietuva  
 Kauno g. 22-202, LT-03212 Vilnius  
 tel. Nr. (+370 5) 2329000, el. p. info@via Lietuva.lt

Paviršius	Paviršius	Yra, paviršius	Data
Turto valdytojas	Mindaugas Štrelė		2024.02.28
Projekto vadovas	Štrelė Štrelė		2024.02.28
Mokymų kvalifikacijos pažymėjimas Nr. 29-N-2006			

ELEKTROS TINKLŲ APSAUGOS ZONŲ NUSTATYMO PLANAS M 1:1000  
 TRAKŲ RAJONO SAVIVALDYBĖ



KARTOGRAFINIS PAVIRŠIAUS  
 N2 - Lietuvos Respublikos teritorijos kartografinis paviršius, parengtas  
 naudojant nuotoliniuosius palydovinius duomenų šaltinius  
 © 1996, © 2002, © Nacionalinis žemėlapis, parengtas 2002 m.  
 N2000 - Nukrypimų nuo tikro žemėlapio duomenys  
 1) Reguliari orientacija, 2003 m.

**SITAMINŲ ŽEMELAI**

-----	Administraciniai savivaldybės ribai
-----	Elektrinės linijos linijos apsaugos zona 2 m pločiu
-----	Elektrinės linijos linijos
-----	Orlinių linijų apsaugos ribos, kurioms pritaikoma (senoji) linijų apsaugos zona
-----	Senosios linijos linijos ribos

Alcinė bendrovė  
 Via Lietuva  
 Kauno g. 22-202, LT-03212 Vilnius  
 tel. Nr. (+370 5) 2329600, el. p. info@via Lietuva.lt

Paviršius	Paviršius	Yra, paversti	Data
Turto valdytojas skyriaus vadovas		Mindaugas Šteikas	2024.02.28
Projekto vadovas		Švelis Šteikas	2024.02.28
Mokymosi kvalifikacijos pažymėjimas Nr. 29-N-2006			



KARTOGRAFINIS PAGRINDAS:  
 N2 - Lietuvos Respublikos kartografinė tarnyba, parengtas  
 raudonųjų matavimų geografinės duomenų rinkinys  
 GISPC CONSULT Nacionalinė tarnyba tarpinai prie AM, 2025  
 N20000 - Nėšėjimo žemiau žemėlaidžio duomenys  
 V1 - Riešėlių centras, 2025 m.

**NUSTATYTI SIENELAI**

	Administracinis savivaldybės riba
	Elektrinės linijos apsaugos zona 2 m pločiu
	Elektrinės linijos apsaugos zona 2 m pločiu
	Elektrinės linijos apsaugos zona 2 m pločiu
	Elektrinės linijos apsaugos zona 2 m pločiu
	Elektrinės linijos apsaugos zona 2 m pločiu

Alcitrė bendrovė  
 Via Lietuva  
 Kaučo g. 22-202, LT-03212 Vilnius  
 tel. Nr. (+370 5) 2329600, el. p. info@via Lietuva.lt

Paviršius	Paviršius	Vertės paviršius	Data
Turto valdymo skyriaus vadovas	Vidauskas Šteikas		2025.12.31
Projekto vadovas	Čerka Dainė		2025.12.31
Techninės kvalifikacijos patvirtinimas Nr. 24-9-0204			



**KARTOGRAFIS PAVIRŠIAUS**  
 © 2022 Lietuvos Respublikos kartografinė tarnyba, paremtas  
 "Lietuvos žemėlapių gamintojų asociacija" duomenimis.  
 GCPN, COGNET Nacionalinė žemėlapių priežiūra, 2022 m.

**ŠALTINIAI**  
 "Lietuvos žemėlapių gamintojų asociacija" duomenys.  
 V. Roplys, 2022 m.

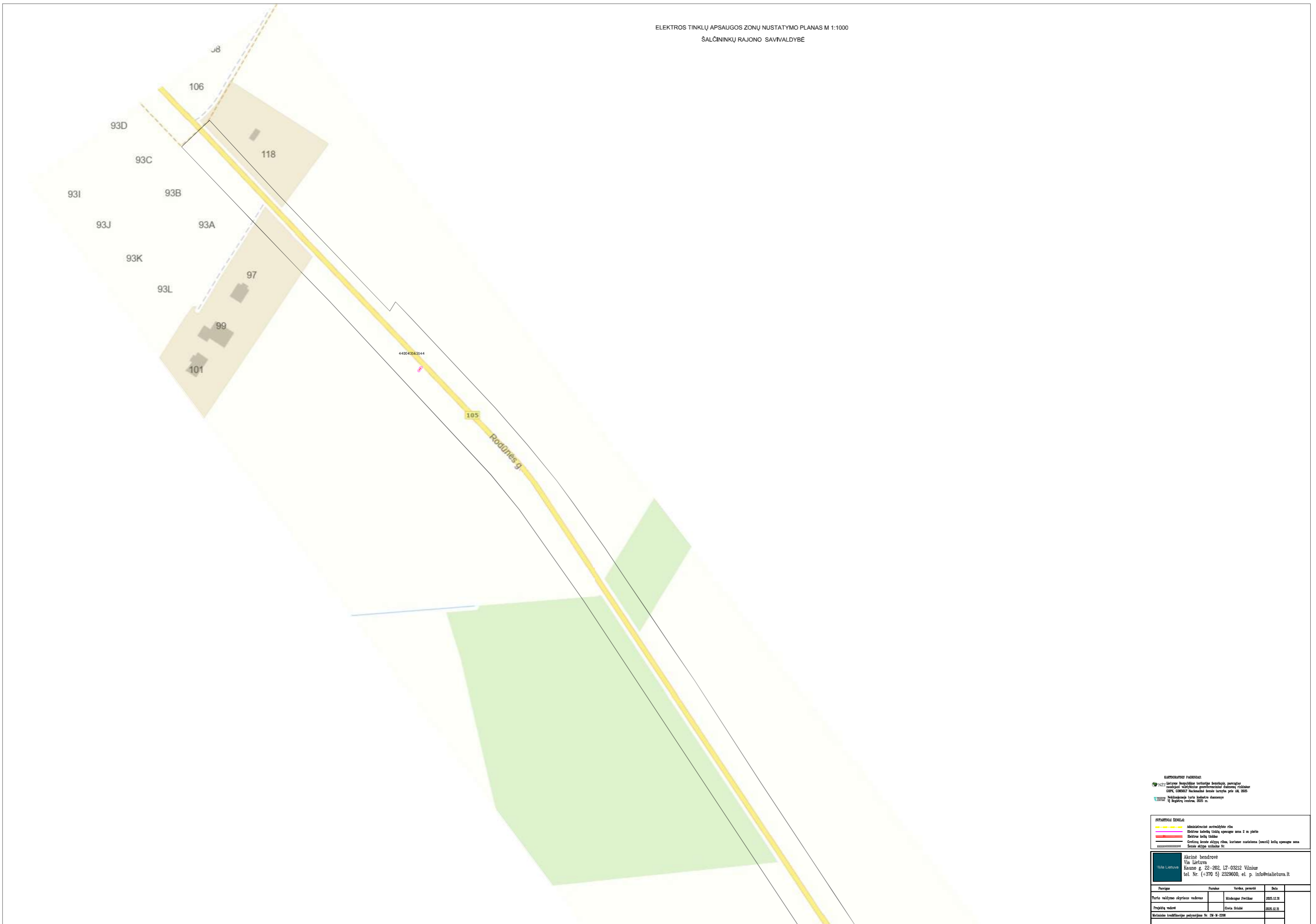
**SYMŲ RINKINYS**

- Administracinė apvaldybės riba
- Elektrinės linijos apsaugos zona 2 m pločiu
- Elektrinės linijos apsaugos zona 5 m pločiu
- Elektrinės linijos linija
- Elektrinių linijų apsaugos zona
- Elektrinių linijų apsaugos zona

**Alcėja bendrovė**  
 Via Lietuva  
 Kaučo g. 22-202, LT-03212 Vilnius  
 tel. Nr. (+370 5) 2329600, el. p. info@via Lietuva.lt

Paviršius	Paviršius	Veikimo pabaigė	Data
Projektavimo skyriaus vadovas	Vilniauskis Džiugas		2025.12.31
Projektuotojas	Čerka Džiugas		2025.12.31
Atliktas patikrinimas	2024.08.20		

ELEKTROS TINKLŲ APSAUGOS ZONŲ NUSTATYMO PLANAS M 1:1000  
 ŠALČININKŲ RAJONO SAVIVALDYBĖ



KARTOGRAFIS PAGRINDAS:  
 N2 - Lietuvos Respublikos kartografinė tarnyba, parengtas  
 naudojant hidroakustinę geodezinę duomenų rinkimą  
 GSWP, COMSOFT Nacionalinė tarnyba tarpinai prie IM, 2025  
 Vėlyvasis Nėšlindų apylinkės turto kadastrinis duomenys  
 V. Būduolis, 2025 m.

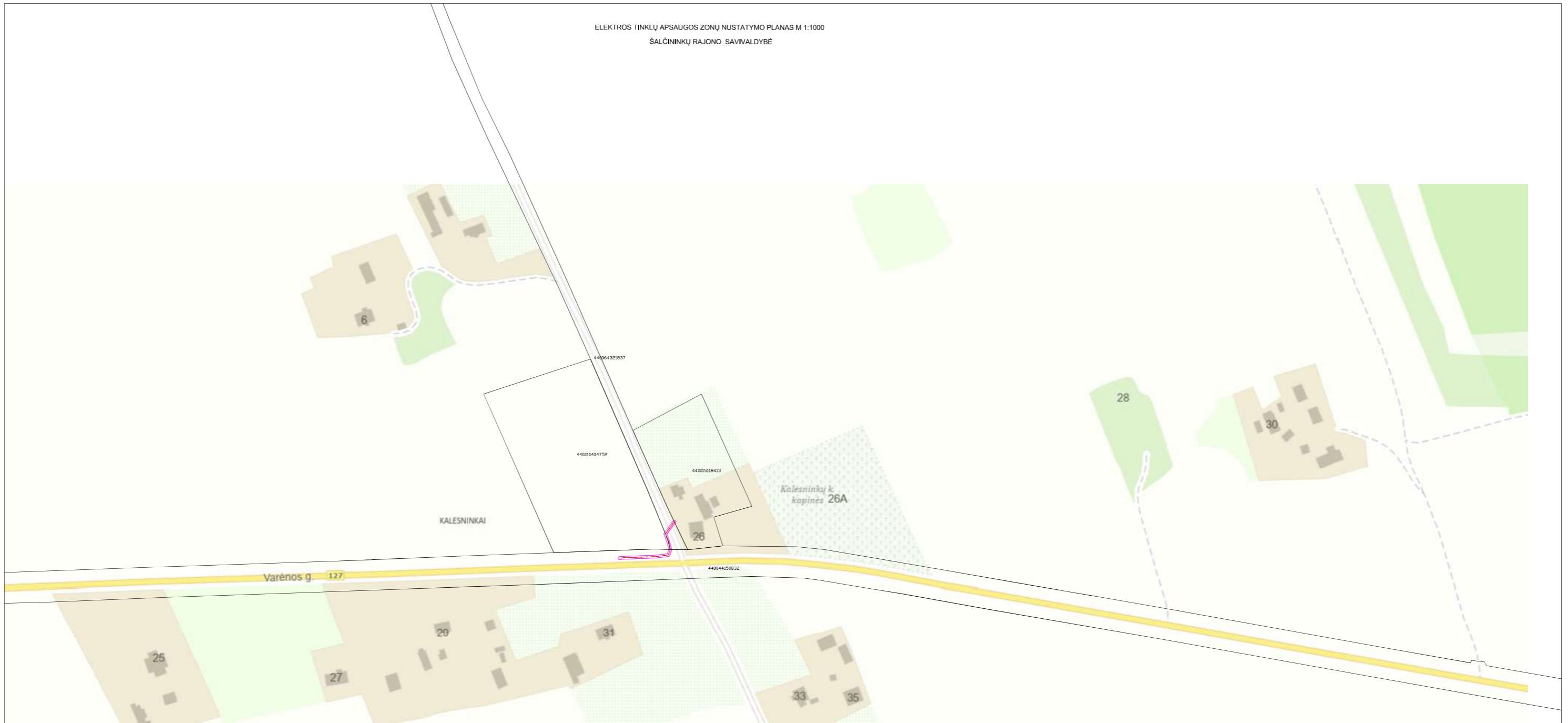
**SŪVARTINIAI ŽENKLAI**

	Administracinė apskrėties riba
	Elektrinė linijai išilgai apsaugos zona 2 m pločiu
	Elektrinė linijai linija
	Elektrinė linijai linija
	Elektrinė linijai linija, kuriame nustatyta (ženklis) linijai apsaugos zona
	Žemės sklypo numeris Nr.

Alkairė bendrovė  
 Via Lietuva  
 Kaučo g. 22-202, LT-03212 Vilnius  
 tel. Nr. (+370 5) 2329600, el. p. info@vialetuva.lt

Paviršius	Paviršius	Vertės pavidolė	Data
Turto valdymo skyriaus vedovas	Vladimiras Šteliūnas		2025.12.31
Projekto vadovė	Česlė Štėbė		2025.12.31
Atliktas techninis patvirtinimas Nr. 24-V-0204			

ELEKTROS TINKLŲ APSAUGOS ZONŲ NUSTATYMO PLANAS M 1:1000  
 ŠALČININKŲ RAJONO SAVIVALDYBĖ



KARTOGRAFISZ PAVARDAS  
 N2 - Lietuvos Respublikos kartografinė tarnyba, parengtas  
 duomenų rinkinys "Savivaldybės administracijos duomenų rinkinys"  
 GIMT. COMEGIT Nacionalinė žemėlapis prie IM, 2025  
 N2 - Lietuvos Respublikos kartografinė tarnyba, parengtas  
 duomenų rinkinys "Savivaldybės administracijos duomenų rinkinys"  
 GIMT. COMEGIT Nacionalinė žemėlapis prie IM, 2025

**SUTARIMŲ ŽENKLAI**

- Administracinis atskyrimo riba
- Elektrinės linijos apsaugos zona 2 m pločiu
- Elektrinės linijos linija
- Elektrinių linijų atskyrimo riba, kuriame nustatoma (ženklis) linijų apsaugos zona žemiau atskyrimo ribos
- Elektrinių linijų linija

**Alcivė bendrovė**  
 Via Lietuva  
 Kaučo g. 22-202, LT-03212 Vilnius  
 tel. Nr. (+370 5) 2329600, el. p. info@vialetuva.lt

Paviršius	Paviršius	Variklio paviršius	Data
Turto valdymo skyriaus vadovas		Vilniaus skyriaus	2025.12.31
Projekto vadovas		Čioma Čioma	2025.12.31
Mokymų institucijos patvirtinimas Nr. 24-9-0204			

ELEKTROS TINKLŲ APSAUGOS ZONŲ NUSTATYMO PLANAS M 1:1000  
 ŠALČININKŲ RAJONO SAVIVALDYBĖ



KARTOGRAFIS PAGRINDAS  
 N2 - Lietuvos Respublikos teritorijos žemėlapis, parengtas remiantis hidrografijos generalinio departamento duomenimis. GDFK, CONSOLT Nacionalinė žemė žemėlapis prie A.M. 3025  
 N2000 - Nulčių taškas, kurio koordinatės žinomos  
 V - Rytų pusrandis, 2005 m.

**SYMOLINIAI ŽEMELIAI**

	Administraciniai savivaldybės ribos
	Elektrinės linijos apsaugos zona 2 m pločiu
	Elektrinės linijos tinklas
	Elektrinių linijų apsaugos zona, kuriame yra linijos (žemės) linijos apsaugos zona
	Žemės sklypų ribos žemėlapis Nr.

Alcitrė bendrovė  
 Via Lietuva  
 Kaučo g. 22-202, LT-03212 Vilnius  
 tel. Nr. (+370 5) 2329600, el. p. info@vialetuva.lt

Paviršius	Paviršius	Veiklos paviršius	Data
Turto valdymo skyriaus vadovas		Vilniaus g. 22-202	2025.12.31
Projekto vadovas		Čiurlio g. 22-202	2025.12.31
Techninės kvalifikacijos patvirtinimas Nr. 24-9-0204			

ELEKTROS TINKLŲ APSAUGOS ZONŲ NUSTATYMO PLANAS M 1:1000  
 ŠALČIŅINKŲ RAJONO SAVIVALDYBĖ



**KARTOGRAFINIŲ PAŪŠUMAS**

NKT Lietuva: Nacionalinėje energetinėje bendrovėje parengtas naujasis valdymo geografinis duomenų rinkinys.  
 GPS: GSD/RTK: Horizontali šalinio tikslumas yra iki 0,025 m.  
 ELEV: Nukilimo žemė turėtojas: Lietuvos Respublika, 2025 m.

**STARTAVIAI ŽENKLAI**

- Administracinė sienų riba
- 2 m saugos zona
- 2 m saugos zona
- 2 m saugos zona
- 2 m saugos zona

**Akcinė bendrovė**  
 Via Lietuva  
 Kauno g. 22-202, LT-03212 Vilnius  
 tel. Nr. (+370 5) 2329000, el. p. info@via Lietuva.lt

Paviršius	Paviršius	Turto, paviršius	Data
Turto valdymo atlytinam paviršius	Widening Paviršius		2025.12.31
Projekto sudarė	Orla, Orla		2025.12.31
Techninė kvalifikacija pažymėjimo Nr. 28-M-2308			

ELEKTROS TINKLŲ APSAUGOS ZONŲ NUSTATYMO PLANAS M 1:1000  
 ŠALČIŅINKŲ RAJONO SAVIVALDYBĖ



**KARTOGRAFINIŲ PASAUKŲ**  
 NKT Lietuva: Nacionalinė kartografinė tarnyba  
 SPT: SPT-1000: Nacionalinė šaltinio žemėlapis, 1:100000  
 SPT-1000: Nacionalinė šaltinio žemėlapis, 1:100000  
 SPT-1000: Nacionalinė šaltinio žemėlapis, 1:100000

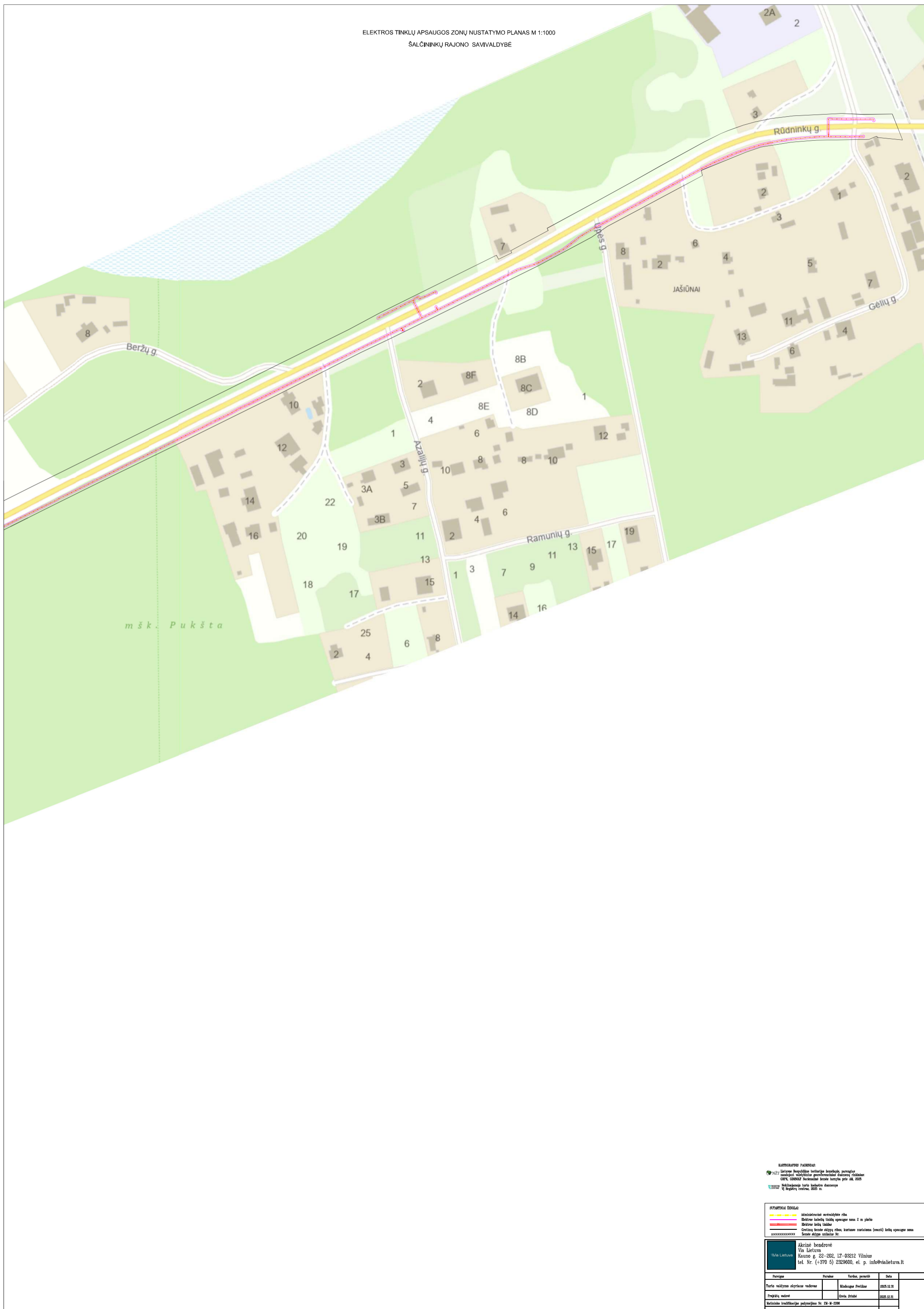
**STARTAVIAI ŽENKLAI**

- Administracinė sėkmės riba
- 2 m saugos zona
- 5 m saugos zona
- 10 m saugos zona
- Kitos saugos zonos

**Akcinė bendrovė**  
 Via Lietuva  
 Kauno g. 22-202, LT-03212 Vilnius  
 tel. Nr. (+370 5) 2329000, el. p. info@via Lietuva.lt

Paviršius	Paviršius	Turto, paviršius	Data
Turto valdymo atlyginimo rodiklis	Wideningas Paviršius		2025.12.31
Projekto sudėtis	Orla Džiūnė		2025.12.31
Techninė kvalifikacija pažymėjimo Nr. 28-M-2008			

ELEKTROS TINKLŲ APSAUGOS ZONŲ NUSTATYMO PLANAS M 1:1000  
 ŠALČIŪNŲ RAJONO SAVIVALDYBĖ



**KARTOGRAFINIŲ PASAUKO:**  
 NKT Lietuva: Lietuvos Respublikos teritorijos kartografinis pasiekiamumas, parengtas naudojant satelitinę geografinę informaciją, fiksuojant GPS, GPRS/GSM, mobiliosios telefonijos prietaisus.  
 Lietuvos Respublikos teritorijos kartografinis pasiekiamumas, parengtas naudojant GPS, GPRS/GSM, mobiliosios telefonijos prietaisus.  
 Lietuvos Respublikos teritorijos kartografinis pasiekiamumas, parengtas naudojant GPS, GPRS/GSM, mobiliosios telefonijos prietaisus.

**STAVYMO ŽENKLAI:**  
 Administracinė apsaugos zona  
 2 m saugos zona  
 5 m saugos zona  
 Saugos zona riba  
 Saugos zona riba  
 Saugos zona riba

**Akcinė bendrovė**  
 Via Lietuva  
 Kauno g. 22-202, LT-03212 Vilnius  
 tel. Nr. (+370 5) 2329600, el. p. info@via Lietuva.lt

Paviršius	Paviršius	Turto, paviršius	Data
Turto valdytojas	Widengas Pevkūnas		2023.12.29
Projekto vadovas	Orla Džindė		2023.12.29
Techninė kvalifikacija patvirtinama Nr. 28-V-2008			

ELEKTROS TINKLŲ APSAUGOS ZONŲ NUSTATYMO PLANAS M 1:1000  
 ŠALČININKŲ RAJONO SAVIVALDYBĖ



KARTOGRAFISCHES FAHRENDIEN  
 Lietuvos Respublikos teritorijos žemėlapis, parengtas  
 naudojant nuotoliniu būdu gaunamus duomenų šaltinius  
 © 1996, © 2002 Lietuvos žemėlapių tarnyba  
 Lietuvos Respublikos žemėlapių tarnyba  
 VĮ Žemėlapių tarnyba, 2023 m.

**SITAMINŲ ŽEMĖLAI**

- Administraciniai savivaldybių ribai
- Elektrinės linijos, laidų apsaugos zonos 2 m plotis
- Elektrinės linijos
- Elektrinių linijų apsaugos zonos, kurios nustatomos (sąstū) laidų apsaugos zonos žemė atitinka nuostatas Nr. 1/2019

Alcinė bendrovė  
 Via Lietuva  
 Kauno g. 22-202, LT-03212 Vilnius  
 tel. Nr. (+370 5) 2329500, el. p. info@via Lietuva.lt

Paviršius	Paviršius	Varfus, paviršius	Data
Turto valdybos skyriaus valdomas		Ministrujų Taryba	2024.02.28
Projekto vadovas		Elektra Strabė	2024.12.31
Mokymais kvalifikacijos patvirtinimas Nr. 29-N-2004			



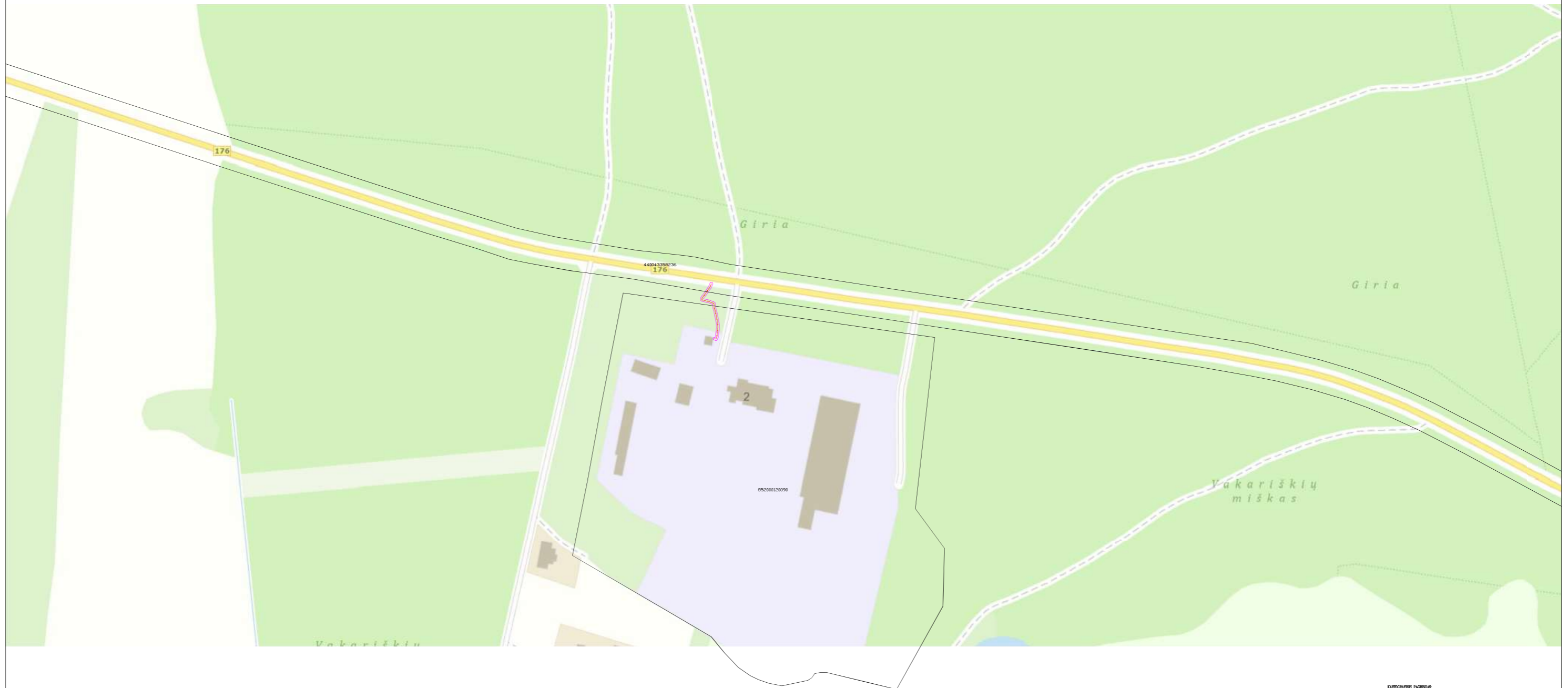
KARTOGRAFIS PAGRINDAS  
 N2 - Lietuvos Respublikos kartografinė žemėlapis, parengtas  
 remiantis hidrografijos generalinio departamento duomenimis  
 GIMF, CONSOL Nacionalinė žemėlapis prie IM, 2005  
 Vėlyvasis Nėšingumo lauko žemėlapis duomenys  
 V. Bapčiauskas, 2005 m.

**SYMOLINIAI ŽENKLAI**  
 - - - - - Administracinis apvaldybės riba  
 - - - - - Elektrinės linijos išilginis apsaugos zona 2 m pločiu  
 - - - - - Elektrinės linijos tinklas  
 - - - - - Elektrinių linijų apsaugos zona  
 - - - - - Elektrinių linijų apsaugos zona (ženklis) linijų apsaugos zona  
 - - - - - Žemės sklypo numeris Nr.

Alcivė bendrovė  
 Via Lietuva  
 Kaučo g. 22-202, LT-03212 Vilnius  
 tel. Nr. (+370 5) 2329600, el. p. info@vialetuva.lt

Paviršius	Paviršius	Vertėms, paviršius	Data
Turto valdymo skyriaus vadovas	Vilniauskas Svetlana		2025.12.31
Projekto vadovė	Čerka Dainė		2025.12.31
Atliktas vertinimo patvirtinimas Nr. 24-V-0204			

ELEKTROS TINKLŲ APSAUGOS ZONŲ NUSTATYMO PLANAS M 1:1000  
 ŠALČIŲ RAJONO SAVIVALDYBĖ



KARTOGRAFIS PAGRINDAS:  
 N2 - Lietuvos Respublikos teritorijos žemėlapis, parengtas naudojant hidroakustinį geodezinį duomenų rinkimą. © VIKS, CONSOLT Nacionalinė žemė tvarkymo įstaiga, 2025  
 N2 - Nėšingumo žemė žemėtvarkymo duomenų rinkimo 1:100000 mastu, 2025 m.

SUTAMBUŠI ŽENKLAI	
	Administraciniai apsaugos zonos ribos
	Elektrinio kabelio linijų apsaugos zona 2 m pločiu
	Elektrinio kabelio linijos
	Elektrinio kabelio linijos
	Elektrinio kabelio linijos, kuriose yra įrengti (numatyti) lėšų apsaugos zona
	Žemės sklypų ribos

Alcivė bendrovė  
 Via Lietuva  
 Kaučo g. 22-202, LT-03212 Vilnius  
 tel. Nr. (+370 5) 2329600, el. p. info@via Lietuva.lt

Paviršius	Paviršius	Vertės paviršius	Data
Turto valdymo skyriaus vedovas		Vidutinė šviesos	2025.12.31
Projekto vadovė		Čiurė šviesos	2025.12.31
Mokymosi institucijos patvirtinimas Nr. 24-V-0204			



ELEKTROS TINKLŲ APSAUGOS ZONIŲ NUSTATYMO PLANAS M 1:1000  
 ŠALČININKŲ RAJONO SAVIVALDYBĖ



KARTOGRAFIS PAVIRŠIAUS  
 N22 - Lietuvos Respublikos teritorijos žemėlapis, parengtas  
 remiantis hidrografijos generaline duomenų rinkiniu  
 GIMK, COMSOFT Nacionalinė duomenų bazė prie IM, 2025  
 Vektoriniai žemėlapių turinio duomenys  
 VĮ Registrų centras, 2025 m.

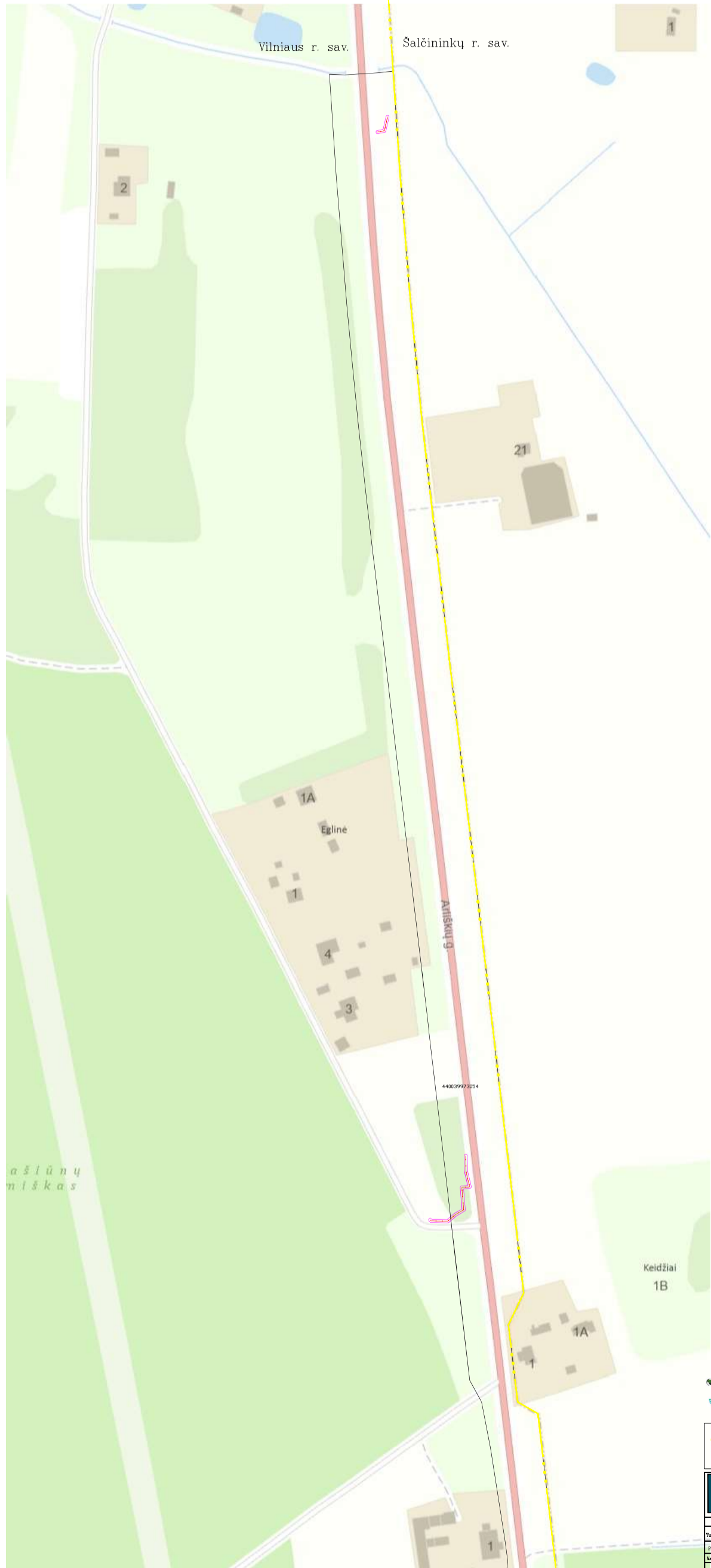
**SŪVARTINŲ ŽENKLAI**

	Administracinis apskrėties riba
	Elektrinio kabelio linijos apsaugos zona 2 m pločiu
	Elektrinio kabelio linijos apsaugos zona 5 m pločiu
	Elektrinio kabelio linijos apsaugos zona 10 m pločiu
	Elektrinio kabelio linijos apsaugos zona 15 m pločiu
	Elektrinio kabelio linijos apsaugos zona 20 m pločiu
	Elektrinio kabelio linijos apsaugos zona 25 m pločiu
	Elektrinio kabelio linijos apsaugos zona 30 m pločiu
	Elektrinio kabelio linijos apsaugos zona 35 m pločiu
	Elektrinio kabelio linijos apsaugos zona 40 m pločiu
	Elektrinio kabelio linijos apsaugos zona 45 m pločiu
	Elektrinio kabelio linijos apsaugos zona 50 m pločiu
	Elektrinio kabelio linijos apsaugos zona 55 m pločiu
	Elektrinio kabelio linijos apsaugos zona 60 m pločiu
	Elektrinio kabelio linijos apsaugos zona 65 m pločiu
	Elektrinio kabelio linijos apsaugos zona 70 m pločiu
	Elektrinio kabelio linijos apsaugos zona 75 m pločiu
	Elektrinio kabelio linijos apsaugos zona 80 m pločiu
	Elektrinio kabelio linijos apsaugos zona 85 m pločiu
	Elektrinio kabelio linijos apsaugos zona 90 m pločiu
	Elektrinio kabelio linijos apsaugos zona 95 m pločiu
	Elektrinio kabelio linijos apsaugos zona 100 m pločiu

Alcivė bendrovė  
 Via Lietuva  
 Kaučo g. 22-202, LT-03212 Vilnius  
 tel. Nr. (+370 5) 2329600, el. p. info@via Lietuva.lt

Paviršius	Paviršius	Veikimo pabaigė	Data
Turto valdymo skyriaus vadovas	Vilniauskas Šteikas		2025.12.31
Projekto vadovas	Čerka Šteikas		2025.12.31
Techninės kvalifikacijos pažymėjimas Nr. 24-9-0204			

ELEKTROS TINKLŲ APSAUGOS ZONŲ NUSTATYMO PLANAS M 1:1000  
 ŠALČININKŲ RAJONO SAVIVALDYBĖ



**KARTUŠIŲŲ PAŽEIDIMAS**  
 NZT Lietuvos Respublikos teritorijoje šerėdiję pajūgais  
 naudoti valdymo gerbėmėms dėtėms rėkėms  
 GPS, GSDMS, Incedėmėlė šėmė šėmėje pėr AŠ, 2020  
 Incedėmėlė šėmė šėmėje pėr AŠ, 2020  
 Incedėmėlė šėmė šėmėje pėr AŠ, 2020

**STARTINIAI ŽENKLAI**

	Administracėmė šėmė šėmėje rėba
	2 m šėmė šėmėje šėmė šėmėje rėba
	5 m šėmė šėmėje šėmė šėmėje rėba
	10 m šėmė šėmėje šėmė šėmėje rėba
	Šėmė šėmėje šėmė šėmėje rėba

Akcinė bendrovė Via Lietuva Kauno g. 22-202, LT-03212 Vilnius tel. Nr. (+370 6) 2329600, el. p. info@via Lietuva.lt			
Parėmė	Tėmė	Tėmė, pėmė	Data
Tėmė valdymo šėmė šėmėje rėba	Valdymo šėmė šėmėje rėba		2025.12.31
Projėktų vadovė	Orėla Šėmė		2025.12.31
Šėmė šėmėje šėmė šėmėje Nr. 28-M-2008			

ELEKTROS TINKLŲ APSAUGOS ZONŲ NUSTATYMO PLANAS M 1:1000  
 VARĖNOS RAJONO SAVIVALDYBĖ



KARTOGRAFINIS PAGRINDAS:  
 N2 - Lietuvos Respublikos teritorijos žemėlapis, parengtas remiantis hidrografijos generalinio departamento duomenimis. GDFK, CONSOLT Nacionalinė žemė tvirtinama prie AM, 2025  
 V2022 - Nėšimams ir turto žemėtvarkos duomenys  
 V1 - Regiavimo planas, 2025 m.

**SŪVARTINAMŲ ŽENKLAI**

	Administraciniai savivaldybės ribos
	Elektrinės linijos išilginis apsaugos zona 2 m pločiu
	Elektrinės linijos išilginis apsaugos zona 2 m pločiu
	Elektrinės linijos išilginis apsaugos zona 2 m pločiu
	Elektrinės linijos išilginis apsaugos zona 2 m pločiu
	Elektrinės linijos išilginis apsaugos zona 2 m pločiu
	Elektrinės linijos išilginis apsaugos zona 2 m pločiu
	Elektrinės linijos išilginis apsaugos zona 2 m pločiu

Alkėtinė bendrovė  
 Via Lietuva  
 Kaučo g. 22-202, LT-03212 Vilnius  
 tel. Nr. (+370 5) 2329600, el. p. info@via Lietuva.lt

Paviršius	Paviršius	Vertės paviršius	Data
Turto valdymo skyriaus vadovas	Vilniauskas Svetlana		2025.12.31
Projekto vadovas	Čerka Dainė		2025.12.31
Techninės kvalifikacijos pažymėjimas Nr. 24-9-0204			

ELEKTROS TINKLŲ APSAUGOS ZONŲ NUSTATYMO PLANAS M 1:1000  
 VARĖNOS RAJONO SAVIVALDYBĖ



KARTOGRAFIS PAGRINDAS  
 NZ - Lietuvos Respublikos kartografinė pamatinė  
 duomenų rinkinys, hidrologinis paviršiumo duomenų rinkinys  
 GIMC, COMSOL Nacionalinė žemė žemėlapis 1M, 2005  
 Nėšėjimas: Nėšėjimo žemėlapis duomenys  
 V. Bapčiauskas, 2005 m.

**SIMBOLŲ REIKŠMĖS**

	Administracinis apskrėties riba
	Elektrinės linijos apsaugos zona 2 m pločiu
	Elektrinės linijos traukas
	Elektrinių linijų atšakų ribos, kurioms nustatyta (ženklis) linijų apsaugos zona
	Žemės sklypų ribos žemėlapyje

Alcivė bendrovė  
 Via Lietuva  
 Kaučo g. 22-202, LT-03212 Vilnius  
 tel. Nr. (+370 5) 2329600, el. p. info@vialetuva.lt

Paviršius	Paviršius	Vertės paviršius	Data
Turto valdymo skyriaus vadovas	Vladimiras Šteliūnas		2025.12.31
Projekto vadovė	Česlė Štėbė		2025.12.31
Mokymų institucijos patvirtinimas: Nr. 24-9-0204			

ELEKTROS TINKLŲ APSAUGOS ZONŲ NUSTATYMO PLANAS M 1:1000  
 VARĖNOS RAJONO SAVIVALDYBĖ



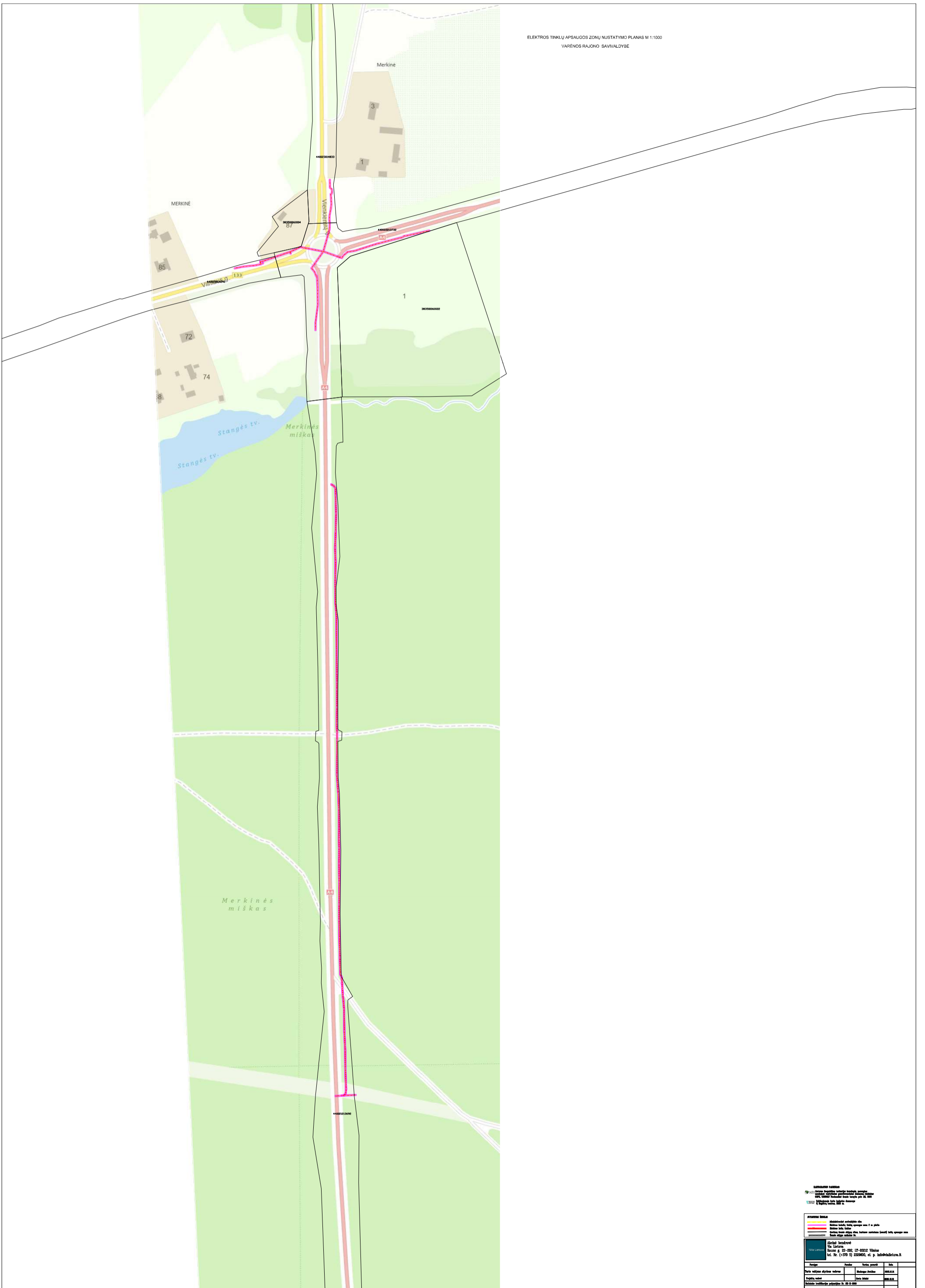
KARTOGRAFIS PAVIRŠIAUS  
 N2 - Lietuvos Respublikos kartografinė žemėlapis, parengtas  
 remiantis hidrografijos generalinio departamento  
 GIMF, GEOSIST Nacionalinė žemėlapis prie IM, 2005  
 Vektoriniai žemėlapis turinys žemėlapis duomenys  
 Vektoriniai žemėlapis, 2005 m.

**SYMŲRAŠTIS ŽEMELAI**

	Administracinis atskyrimo riba
	Elektrinės linijos apsaugos zona 2 m pločiu
	Elektrinės linijos linija
	Elektrinių linijų apsaugos zona
	Elektrinių linijų apsaugos zona

Alcivė bendrovė  
 Via Lietuva  
 Kaučo g. 22-202, LT-03212 Vilnius  
 tel. Nr. (+370 5) 2329600, el. p. info@via Lietuva.lt

Paviršius	Paviršius	Variklis, paviršius	Data
Turto valdymo skyriaus vadovas		Vilniaus apskr.	2025.12.31
Projekto vadovas		Čiurlio sk.	2025.12.31
Mokymosi institucijos patvirtinimas Nr. 24-V-0204			

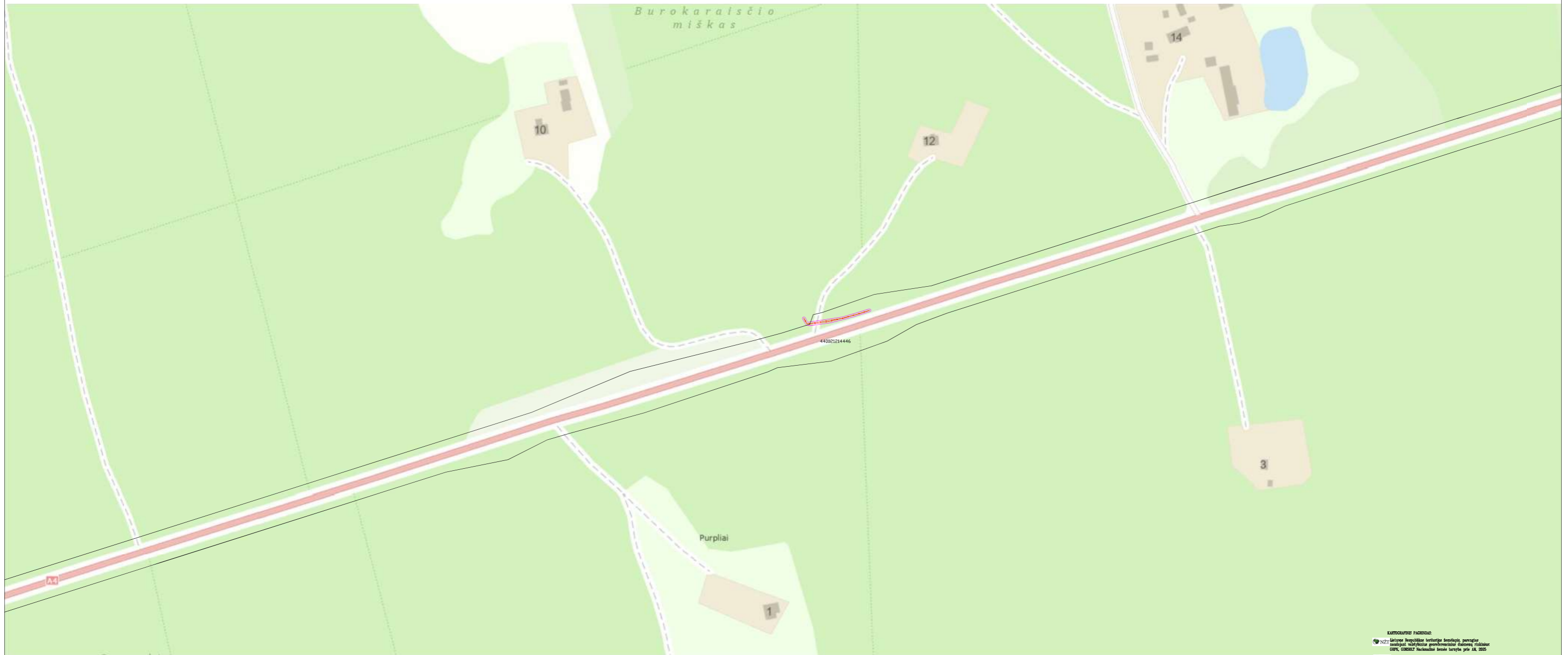


**SAVIVALDYBĖS TURTAS**  
 Elektrinės įrengtinės savivaldybės savarakiškos priemonės  
 Varenos rajono savivaldybės administracija  
 Vėliavų g. 10, Varenos r. savivaldybės administracijos pastatas, Varenos r.  
 LT-54600, tel. Nr. (+370 5) 283400, el. p. info@varena.lt

**SAVIVALDYBĖS TURTAS**  
 Elektrinės įrengtinės savivaldybės savarakiškos priemonės  
 Varenos rajono savivaldybės administracija  
 Vėliavų g. 10, Varenos r. savivaldybės administracijos pastatas, Varenos r.  
 LT-54600, tel. Nr. (+370 5) 283400, el. p. info@varena.lt

Projekto autorius	Projekto vadovas	Projekto patvirtinimo data	Šalis
Projekto patvirtinimo data	Projekto patvirtinimo vieta	Projekto patvirtinimo vieta	Projekto patvirtinimo vieta
Projekto patvirtinimo data	Projekto patvirtinimo vieta	Projekto patvirtinimo vieta	Projekto patvirtinimo vieta

ELEKTROS TINKLŲ APSAUGOS ZONŲ NUSTATYMO PLANAS M 1:1000  
 VARĖNOS RAJONO SAVIVALDYBĖ



KARTOGRAFISKAIS PAVIRŠIAUS  
 © 1997 Lietuvos Respublikos kartografinės žemėlapių, planų ir  
 žemėlapių, žemėlapių gamintojų asociacija  
 GIMPA, GEOSGEO Nacionalinė žemėlapių gamintojų asociacija  
 1997 m. išleista. Nėra keičiamas. 2005 m.

**SYMŲRAŠTIS ŽEMELIAI**

- Administracinis apvaldybos riba
- Elektrinės linijos apsaugos zona 2 m pločiu
- Elektrinės linijos linija
- Elektrinių linijų apsaugos zona (ženklis) linijų apsaugos zona
- Žemės sklypo riba

Alcivė bendrovė  
 Via Lietuva  
 Kauno g. 22-202, LT-03212 Vilnius  
 tel. Nr. (+370 5) 2329600, el. p. info@vialetuva.lt

Paviršius	Paviršius	Vertikalus paviršius	Data
Turto valdybos skyriaus vadovas	Vadovas	2025.12.31	
Projekto vadovas	Čerka	2025.12.31	
Mokymosi institucijos patvirtinimas Nr. 24-9-0204			



**LEGENDA**

- Apsaugos zona
- Apsaugos zona, kurios plotis 10 m
- Apsaugos zona, kurios plotis 20 m
- Apsaugos zona, kurios plotis 30 m
- Apsaugos zona, kurios plotis 40 m

**Planavimas:**  
 UAB "Elektronika"  
 Adomo g. 22, LT-02022 Vilnius  
 Tel. Nr. (+370 5) 239600, el. p. info@elektronika.lt

Planavimas	Reda	Tikrinantis	Metai
Projekto vadovas	UAB "Elektronika"	Redaktorius	2023 m.
Projekto vykdytojas	UAB "Elektronika"	Redaktorius	2023 m.
Projekto patvirtinimo data	2023 m.	Redaktorius	2023 m.

ELEKTROS TINKLŲ APSAUGOS ZONŲ NUSTATYMO PLANAS M 1:1000  
 VARĖNOS RAJONO SAVIVALDYBĖ



KARTOGRAFIS PAGRINDAS:  
 NZ - Lietuvos Respublikos kartografinė pamatinė  
 duomenų rinkinys, hidrologinis paviršiumo duomenų rinkinys  
 GIMK, COMSOL Nacionalinė žemė žemėlapis 1M, 2005  
 V - Nėšėjimo turis žemėlapio duomenys  
 V - Regimų matavimai 2005 m.

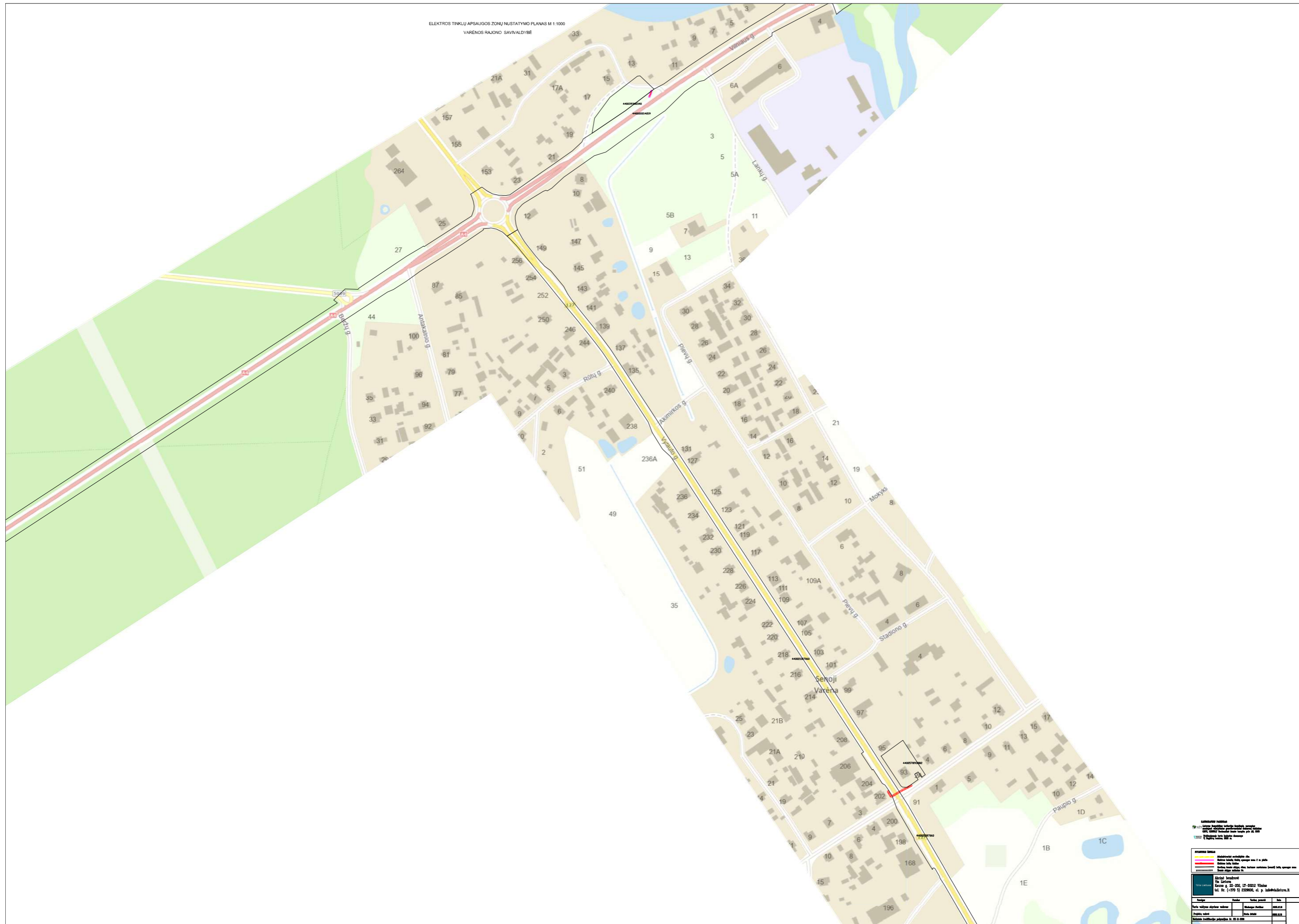
**SŪVARTINIŲ ŽENKLAI**

	Administracinis savivaldybės riba
	Elektrinės linijos apsaugos zona 2 m pločiu
	Elektrinės linijos trauka
	Elektrinių linijų A3500 rėms, kuriuose naudojama (remti) linijų apsaugos zona
	Žemės sklypų nuolydis 10

Alcivė bendrovė  
 Via Lietuva  
 Kaučo g. 22-202, LT-03212 Vilnius  
 tel. Nr. (+370 5) 2329600, el. p. info@via Lietuva.lt

Paviršius	Paviršius	Vertikalus paviršius	Data
Turto valdytojo skyriaus vadovas	Vladimiras Štelimas		2025.12.31
Projekto vadovė	Česlė Štėbė		2025.12.31
Mokymosi kvalifikacijos patvirtinimo Nr. 24-9-0204			

ELEKTROS TINKLŲ APSAUGOS ZONŲ NUSTATYMO PLANAS M 1:1000  
VARENOS RAJONO SAVIVALDYBĖ



**LEGENDA**

- Apsaugos zona
- Apsaugos zona
- Apsaugos zona
- Apsaugos zona

**PLANAS**

Projektavęs: [Name]  
 Tvirtinantis: [Name]  
 Data: [Date]

Aprašymas	Spalva	Linijos storis	Linijos tipas
10 kV linijos apsaugos zona	Geltona	2	-----
20 kV linijos apsaugos zona	Oranžinė	3	-----
35 kV linijos apsaugos zona	Raudona	4	-----
110 kV linijos apsaugos zona	Raudona su baltu apvalkalu	6	-----

**Informacija:**  
 Planas sudarytas pagal duomenis, pateiktus Varena rajono savivaldybės administracijoje.  
 Planas patvirtintas Varena rajono savivaldybės tarybos sprendimu 2024 m. gegužės mėn. 15 d. Nr. [Number].

ELEKTROS TINKLŲ APSAUGOS ZONŲ NUSTATYMO PLANAS M 1:1000  
 VARĖNOS RAJONO SAVIVALDYBĖ



KARTOGRAFIS PAGRINDAS:  
 N22 - Lietuvos Respublikos kartografinė žemėlapis, parengtas remiantis hidrografijos duomenimis, parengtas GIMF, COMSOL Nacionalinė žemėlapis prie IM, 2025  
 Vektoriniai duomenys turimi žemėlapis duomenyse  
 Vektoriniai duomenys, 2025 m.

**SYMOLINIAI ŽENKLAI**

-----	Administracinis apvaldybės riba
-----	Elektrinės linijos apsaugos zona 2 m pločiu
-----	Elektrinės linijos apsaugos zona 5 m pločiu
-----	Elektrinės linijos apsaugos zona 10 m pločiu
-----	Elektrinės linijos apsaugos zona 15 m pločiu
-----	Elektrinės linijos apsaugos zona 20 m pločiu
-----	Elektrinės linijos apsaugos zona 25 m pločiu
-----	Elektrinės linijos apsaugos zona 30 m pločiu
-----	Elektrinės linijos apsaugos zona 35 m pločiu
-----	Elektrinės linijos apsaugos zona 40 m pločiu
-----	Elektrinės linijos apsaugos zona 45 m pločiu
-----	Elektrinės linijos apsaugos zona 50 m pločiu
-----	Elektrinės linijos apsaugos zona 55 m pločiu
-----	Elektrinės linijos apsaugos zona 60 m pločiu
-----	Elektrinės linijos apsaugos zona 65 m pločiu
-----	Elektrinės linijos apsaugos zona 70 m pločiu
-----	Elektrinės linijos apsaugos zona 75 m pločiu
-----	Elektrinės linijos apsaugos zona 80 m pločiu
-----	Elektrinės linijos apsaugos zona 85 m pločiu
-----	Elektrinės linijos apsaugos zona 90 m pločiu
-----	Elektrinės linijos apsaugos zona 95 m pločiu
-----	Elektrinės linijos apsaugos zona 100 m pločiu

Alcivė bendrovė  
 Via Lietuva  
 Kaučo g. 22-202, LT-03212 Vilnius  
 tel. Nr. (+370 5) 2329600, el. p. info@vialetuva.lt

Paviršius	Paviršius	Vertės, paviršius	Data
Turto valdymo skyriaus vadovas	Vladimiras Štikonas		2025.12.31
Projekto vadovas	Česlovas Štikonas		2025.12.31
Techninės kvalifikacijos patvirtinimas Nr. 24-9-0204			

ELEKTROS TINKLŲ APSAUGOS ZONŲ NUSTATYMO PLANAS M 1:1000  
 VARĖNOS RAJONO SAVIVALDYBĖ



KARTOGRAFIS PAGRINDAS:  
 N2 - Lietuvos Respublikos kartografinė, pemačiau  
 rodymo, hidrologinis geografinis duomenų rinkinys  
 GEMIX, COMEGIT Nacionalinė bazė laisvą prieigą, 2025  
 Vektoriniai duomenys laisvai išduodami  
 VĮ Registrų centras, 2025 m.

**SYMŲRINKINIS ŽEMELAIŠIS**

	Administracinis atskyrimo riba
	Elektrinė linija (10 kV) apsaugos zona 2 m pločiu
	Elektrinė linija (0.4 kV)
	Elektrinių linijų apsaugos zona (0.4 kV) apsaugos zona
	Žemės sklypo riba (0.4 kV)

Alcivė bendrovė  
 Via Lietuva  
 Kaučo g. 22-202, LT-03212 Vilnius  
 tel. Nr. (+370 5) 2329600, el. p. info@vialetuva.lt

Paviršius	Paviršius	Variklis, patvirtinti	Data
Turto valdymo skyriaus vedovas	Vladimiras Šteliūnas		2025.12.31
Projekto vadovas	Čestis Šteliūnas		2025.12.31
Techninės kvalifikacijos patvirtinimas Nr. 24-9-0204			

ELEKTROS TINKLŲ APSAUGOS ZONŲ NUSTATYMO PLANAS M 1:1000  
 VARĖNOS RAJONO SAVIVALDYBĖ

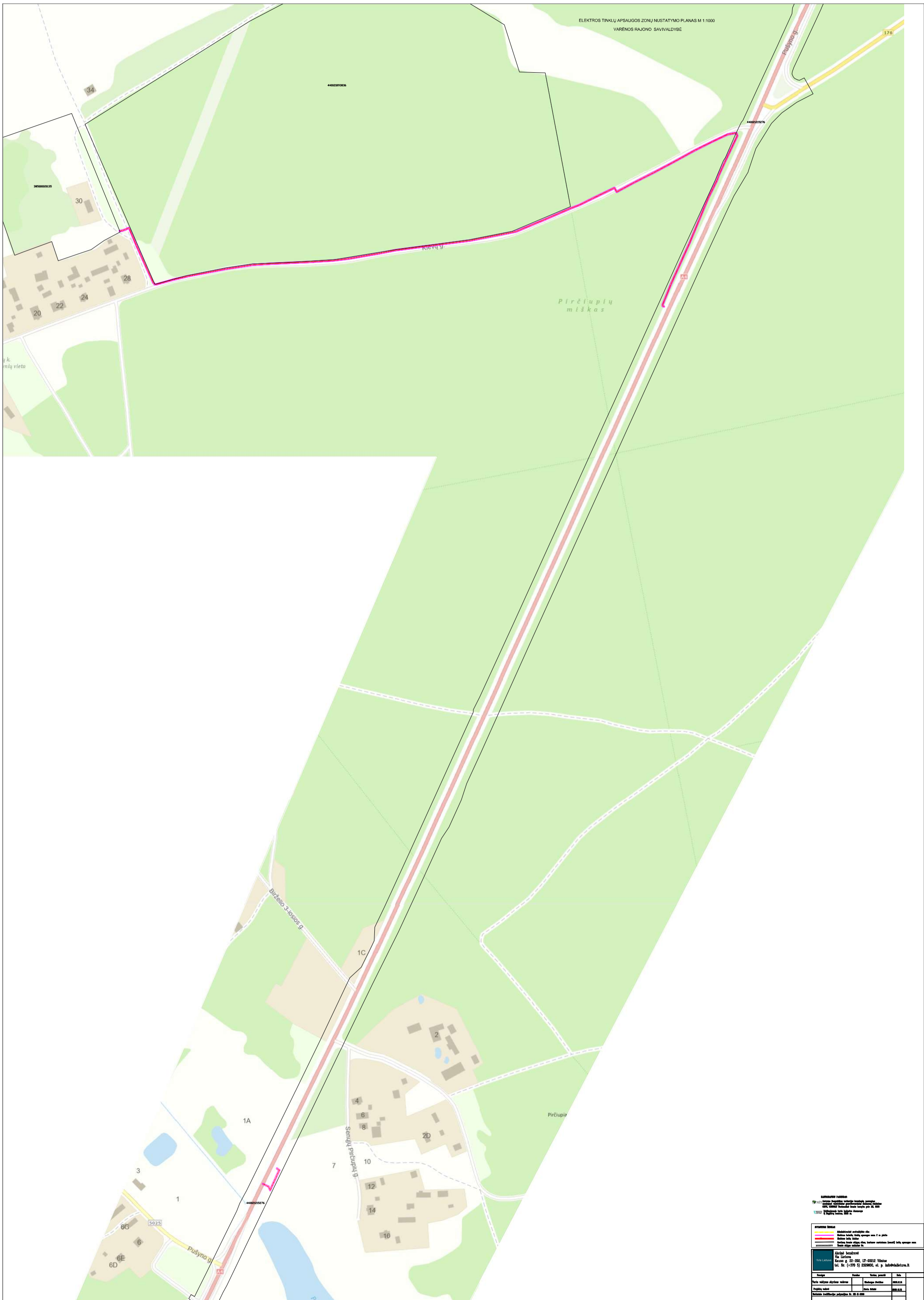


KARTOGRAFIS PAGRINDAS  
 N2 - Lietuvos Respublikos kartografinė žemėlapis, parengtas  
 naudojant hidroakustinį geodezinį duomenų rinkimą  
 GIMC, COMSOL Nacionalinė žemėlapis prie IM, 2025  
 Vektoriniai žemėlapis turintys duomenis  
 V žemėlapis, 2025 m.

RAŠTINIŲ ŽENKLŲ	APRAŠYMAS
[Yellow dashed line]	Administracinis apvaldybės riba
[Red dashed line]	Elektrinės linijos apsaugos zona 2 m pločiu
[Pink dashed line]	Elektrinės linijos apsaugos zona 5 m pločiu
[Blue dashed line]	Elektrinės linijos apsaugos zona 5 m pločiu
[Green dashed line]	Elektrinės linijos apsaugos zona 5 m pločiu
[Red dashed line]	Elektrinės linijos apsaugos zona 5 m pločiu
[Pink dashed line]	Elektrinės linijos apsaugos zona 5 m pločiu
[Blue dashed line]	Elektrinės linijos apsaugos zona 5 m pločiu
[Green dashed line]	Elektrinės linijos apsaugos zona 5 m pločiu
[Red dashed line]	Elektrinės linijos apsaugos zona 5 m pločiu
[Pink dashed line]	Elektrinės linijos apsaugos zona 5 m pločiu
[Blue dashed line]	Elektrinės linijos apsaugos zona 5 m pločiu
[Green dashed line]	Elektrinės linijos apsaugos zona 5 m pločiu

Alcitrė bendrovė  
 Via Lietuva  
 Kaučo g. 22-202, LT-03212 Vilnius  
 tel. Nr. (+370 5) 2329600, el. p. info@via Lietuva.lt

Paraišys	Pasirašė	Vertėba, parengė	Data
Turto valdybos skyriaus vedėjas		Vladimiras Štėlikas	2025.12.31
Projekto vadovė		Čestė Štėlikė	2025.12.31
Atliktas techninis patvirtinimas Nr. 24-V-0204			



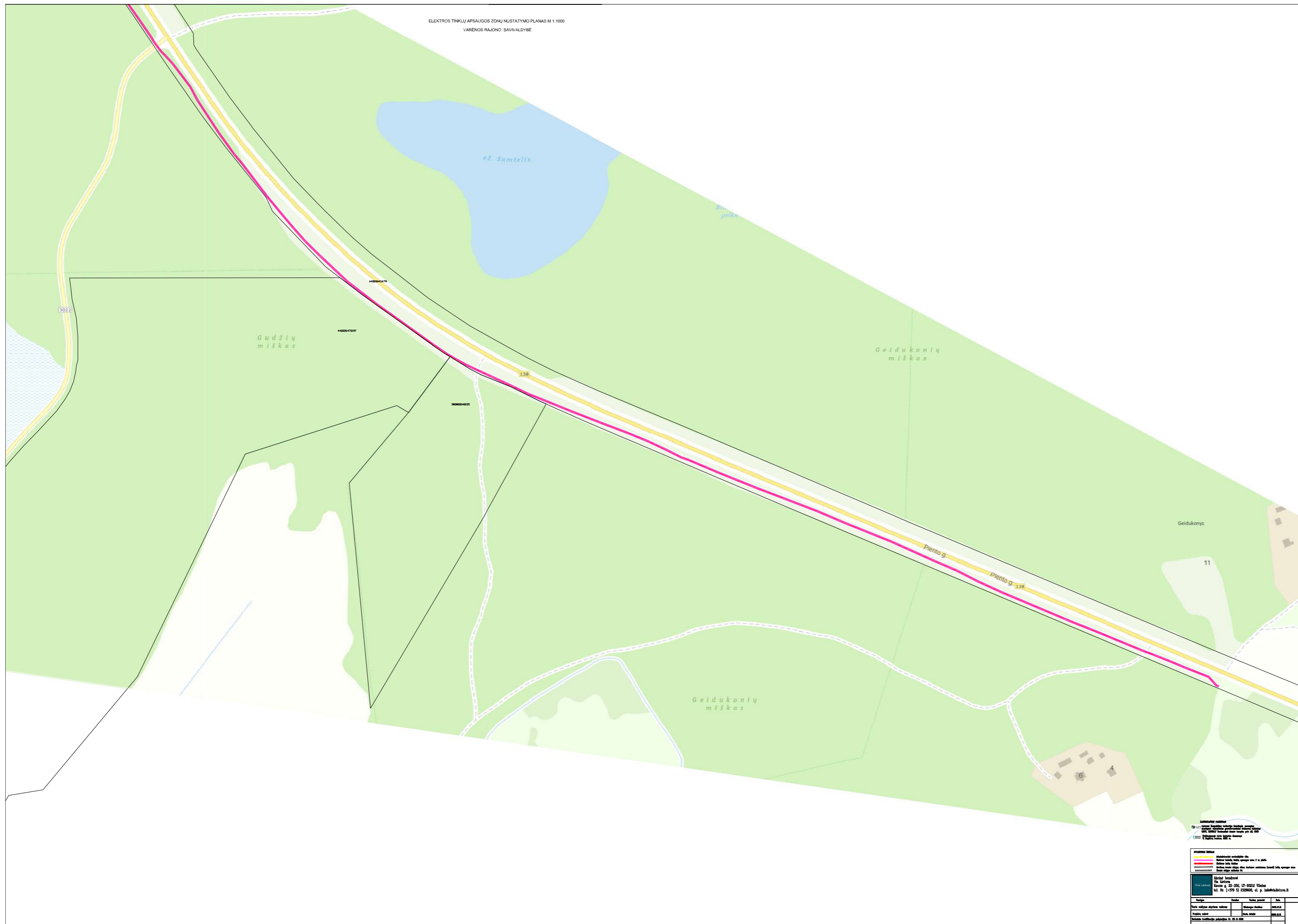
**SAŅEMŠANĀS TĪKĻIEM**  
Elektrības tīklu projekta izstrāde un izstrādājumu izstrāde  
Projekta izstrādātājs: SIA "EKOENERĢĒTIKA"  
Projekta vadītājs: Ing. G. Kļaviņš  
Projekta izstrādātājs: Ing. G. Kļaviņš  
Projekta izstrādātājs: Ing. G. Kļaviņš

**APSAUGAS ZONA**

- 1. Iespējamā nejaušība
- 2. Iespējamā nejaušība
- 3. Iespējamā nejaušība
- 4. Iespējamā nejaušība
- 5. Iespējamā nejaušība

**SAŅEMŠANĀS TĪKĻIEM**  
Vārēnos rajons  
Vārēnu ielā  
Karte Nr. 12-002, LP 45212 Vārēnos  
Tel. Nr. (+371 5) 283400, e-p. info@ekoenerģitika.lv

Veids	Skaitlis	Veids	Skaitlis
Projekta izstrādātājs	1	Projekta izstrādātājs	1
Projekta vadītājs	1	Projekta vadītājs	1
Projekta izstrādātājs	1	Projekta izstrādātājs	1



**Legenda**

- Apsaugos zona
- Apsaugos zona
- Apsaugos zona
- Apsaugos zona

**Techniniai duomenys**

Projektavimas: 2024 m. gegužis

Projektavė: [Name]

Patvirtino: [Name]

Projekto numeras: [Number]

Skalės dydis: 1:1000

-----

**Projektavėjas**

UAB "Elektronika"

Adresas: [Address]

Telefonas: [Phone Number]

-----

Aprašymas	Spalva	Linijos storis
Apsaugos zona	Geltona	2
Apsaugos zona	Raudona	1
Apsaugos zona	Pinkinė	1



ELEKTROS TINKLŲ APSAUGOS ZONŲ NUSTATYMO PLANAS M 1:1000  
 VARĖNOS RAJONO SAVIVALDYBĖ



KARTOGRAFIS PAGRINDAS  
 N2 - Lietuvos Respublikos kartografinė žemėlapis, parengtas remiantis hidrografijos duomenimis, parengtas GIS/PC, COGNIS Nacionalinė žemėlapis prie IM, 2005  
 N2 - Nėšingumo žemėlapis parengtas remiantis duomenimis V. Būtytės, 2005 m.

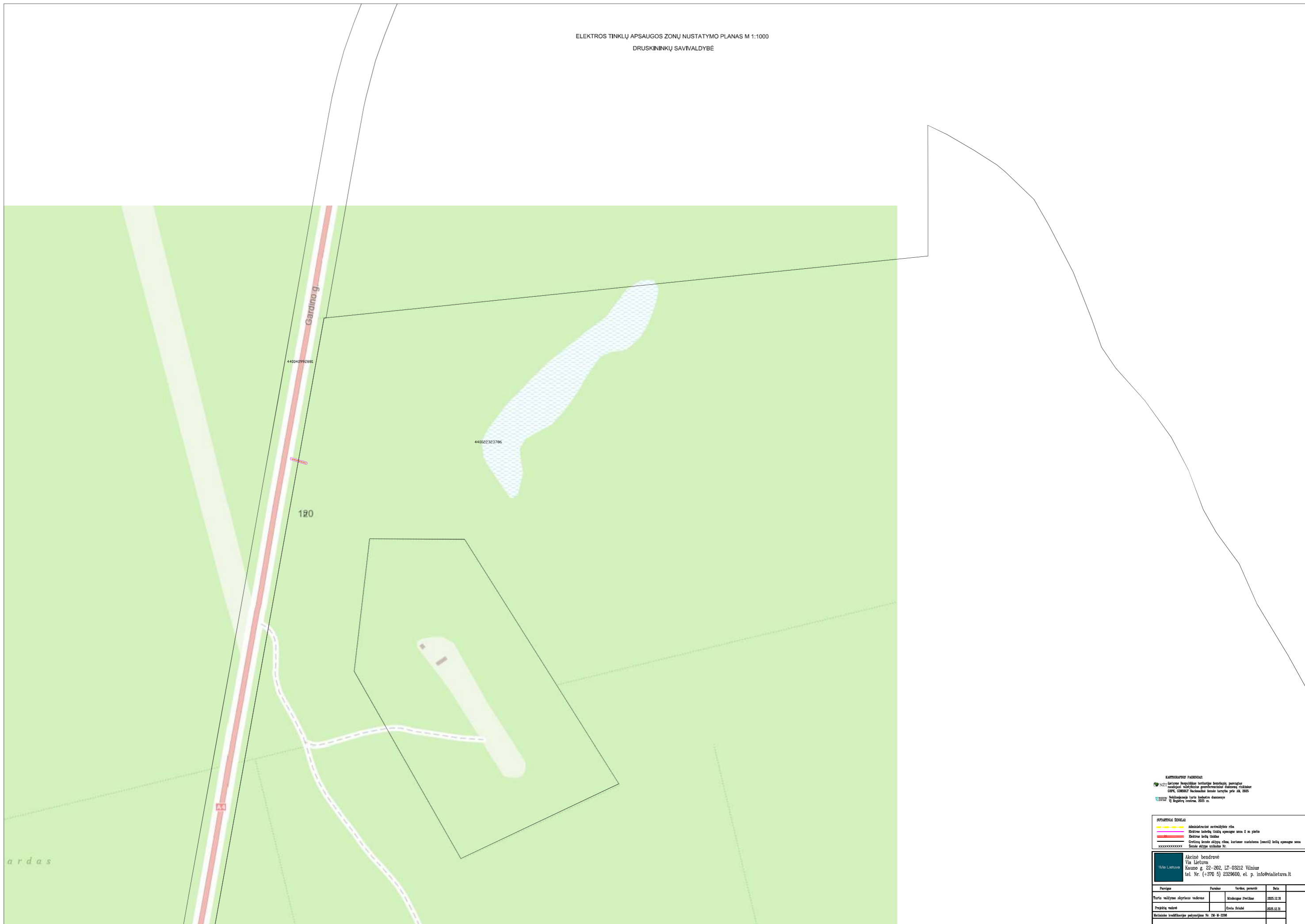
**SYMŲRINKIAI**

	Administracinė apskrėties riba
	Elektrinio tinklo saugos zona 2 m pločiu
	Elektrinio tinklo saugos zona 5 m pločiu
	Elektrinio tinklo linija
	Elektrinio tinklo linija, kuriame nustatyta (ženklis) linijos apsaugos zona
	Žemės sklypo ribos linija

Alcivė bendrovė  
 Via Lietuva  
 Kaučo g. 22-202, LT-03212 Vilnius  
 tel. Nr. (+370 5) 2329600, el. p. info@vialetuva.lt

Paviršius	Paviršius	Variklio paviršius	Data
Turto valdymo skyriaus vadovas	Vladimiras Štikonas		2025.12.31
Projekto vadovas	Česlovas Štikonas		2025.12.31
Techninės kvalifikacijos pažymėjimas Nr. 24-9-0204			

ELEKTROS TINKLŲ APSAUGOS ZONŲ NUSTATYMO PLANAS M 1:1000  
DRUSKININKŲ SAVIVALDYBĖ



KARTOGRAFIS PAGRINDAS  
 N2 - Lietuvos Respublikos teritorijos žemėlapis, parengtas  
 remiantis hidrokarografinėmis duomenimis, sudarytas  
 GIMPA, GEOSGILT Nacionalinėje teritorijos planavimo sistemoje  
 1:500000, 1999 m. spalio mėn. duomenimis

**SUŽEMINTI ŽENKLAI**

	Administracinis apskrėties riba
	Elektrinės linijos apsaugos zona 2 m pločiu
	Elektrinės linijos taškai
	Elektrinių linijų apsaugos zona, kuriose nustatyta (ženklis) linijų apsaugos zona
	Žemės sklypų ribos

Alcitrė bendrovė  
 Via Lietuva  
 Kaučo g. 22-202, LT-03212 Vilnius  
 tel. Nr. (+370 5) 2329600, el. p. info@vialetuva.lt

Paviršius	Paviršius	Vertės, pavadė	Data
Turto valdymo skyriaus vedovas	Vladimiras Švelimas		2025.12.31
Projekto vadovė	Česloė Švelimė		2025.12.31
Techninės kvalifikacijos patvirtinimas	Nėra		

ELEKTROS TINKLŲ APSAUGOS ZONŲ NUSTATYMO PLANAS M 1:1000  
 DRUSKININKŲ SAVIVALDYBĖ



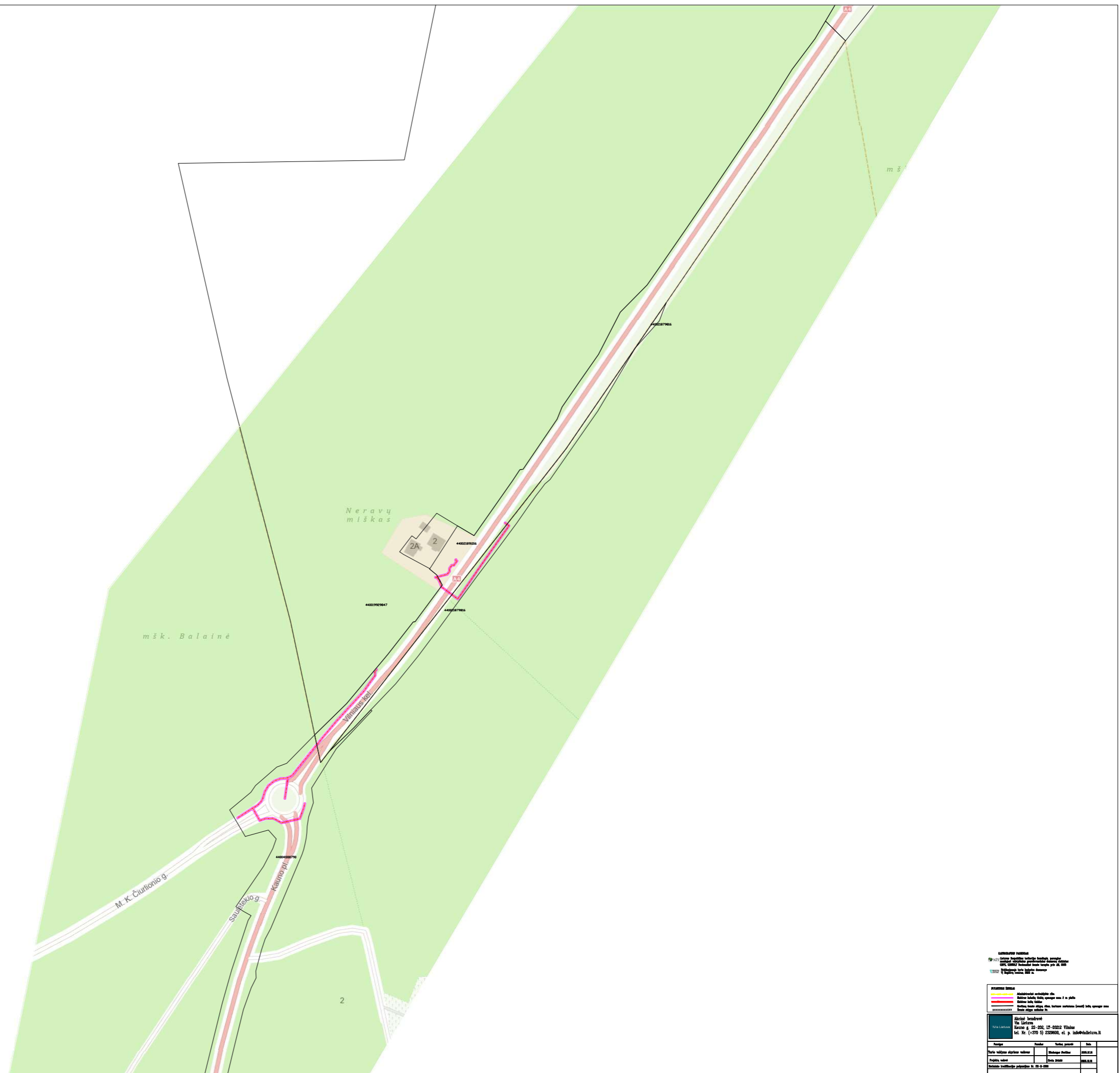
KARTOGRAFIS PAGRINDAS:  
 N2 - Lietuvos Respublikos kartografinė pareigūnų  
 sudaryti, hidrografijos, geomorfologijos duomenų rinkimas  
 GIMK, COMSOFT Nacionalinė žemėlapių priežiūra, 2005  
 Vektorius - Nėšimajungis turis žemėlapių duomenys  
 VĮ Regitra, 2005 m.

**SŪVARTINIAI ŽENKLAI**

	Administraciniai savivaldybės ribos
	Elektrinės linijos išilginis apsaugos zona 2 m pločiu
	Elektrinės linijos traukos
	Elektrinių linijų apsaugos zona
	Elektrinių linijų apsaugos zona
	Elektrinių linijų apsaugos zona

Alkimirė bendrovė  
 Via Lietuva  
 Kaučo g. 22-202, LT-03212 Vilnius  
 tel. Nr. (+370 5) 2329600, el. p. info@via Lietuva.lt

Paviršius	Paviršius	Vertėms, patvirtinti	Data
Turto valdybos skyriaus vedovas	Vladimiras Štelnas		2025.12.31
Projekto vadovė	Česta Štelnė		2025.12.31
Techninės kvalifikacijos patvirtinimas Nr. 24-9-0204			



**LEGENDA**

- 10m apsaugos zona
- 15m apsaugos zona
- 30m apsaugos zona

**TECHNINIAI DUOMENYS**

<b>Projektavimas:</b> UAB "Energija" Klaipėdos g. 22, LT-91022 Klaipėda Tel. Nr. (+370 5) 239600, el. p. info@energija.lt	<b>Užsakymas:</b> UAB "Energija" Klaipėdos g. 22, LT-91022 Klaipėda Tel. Nr. (+370 5) 239600, el. p. info@energija.lt
<b>Projektavimas:</b> UAB "Energija" Klaipėdos g. 22, LT-91022 Klaipėda Tel. Nr. (+370 5) 239600, el. p. info@energija.lt	<b>Užsakymas:</b> UAB "Energija" Klaipėdos g. 22, LT-91022 Klaipėda Tel. Nr. (+370 5) 239600, el. p. info@energija.lt

ELEKTROS TINKLŲ APSAUGOS ZONŲ NUSTATYMO PLANAS M 1:1000  
DRUSKININKŲ SAVIVALDYBĖ



KARTOGRAFINIS PAGRINDAS:  
 N2 - Lietuvos Respublikos teritorijos žemėlapis, parengtas remiantis hidrografijos generalinio būklės žemėlapiu. GPV, GEODLT Nacionalinė žemėlapių priežiūra, 2025 m.  
 N2 - Lietuvos Respublikos teritorijos žemėlapis, parengtas remiantis hidrografijos generalinio būklės žemėlapiu. GPV, GEODLT Nacionalinė žemėlapių priežiūra, 2025 m.

**SUTAMBUSI ŽENKLAI**

	Administraciniai savivaldybės ribos
	Elektrinės linijos apsaugos zona 2 m pločiu
	Elektrinės linijos traukos
	Elektrinių linijų apsaugos zona, kuriame maršrutais (remti) linijų apsaugos zona žemiau atspoguotais ženkais

Alcivė bendrovė  
 Via Lietuva  
 Kaučo g. 22-202, LT-03212 Vilnius  
 tel. Nr. (+370 5) 2329600, el. p. info@via Lietuva.lt

Paviršius	Paviršius	Vertės, patvirtinti	Data
Projektavimo skyriaus vadovas	Vladimiras Šteltikas		2025.12.31
Projektuotojas	Čestis Štrelis		2025.12.31
Techninės specifikacijos patvirtinimo Nr. 24-9-0204			

ELEKTROS TINKLŲ APSAUGOS ZONŲ NUSTATYMO PLANAS M 1:1000  
DRUSKININKŲ SAVIVALDYBĖ

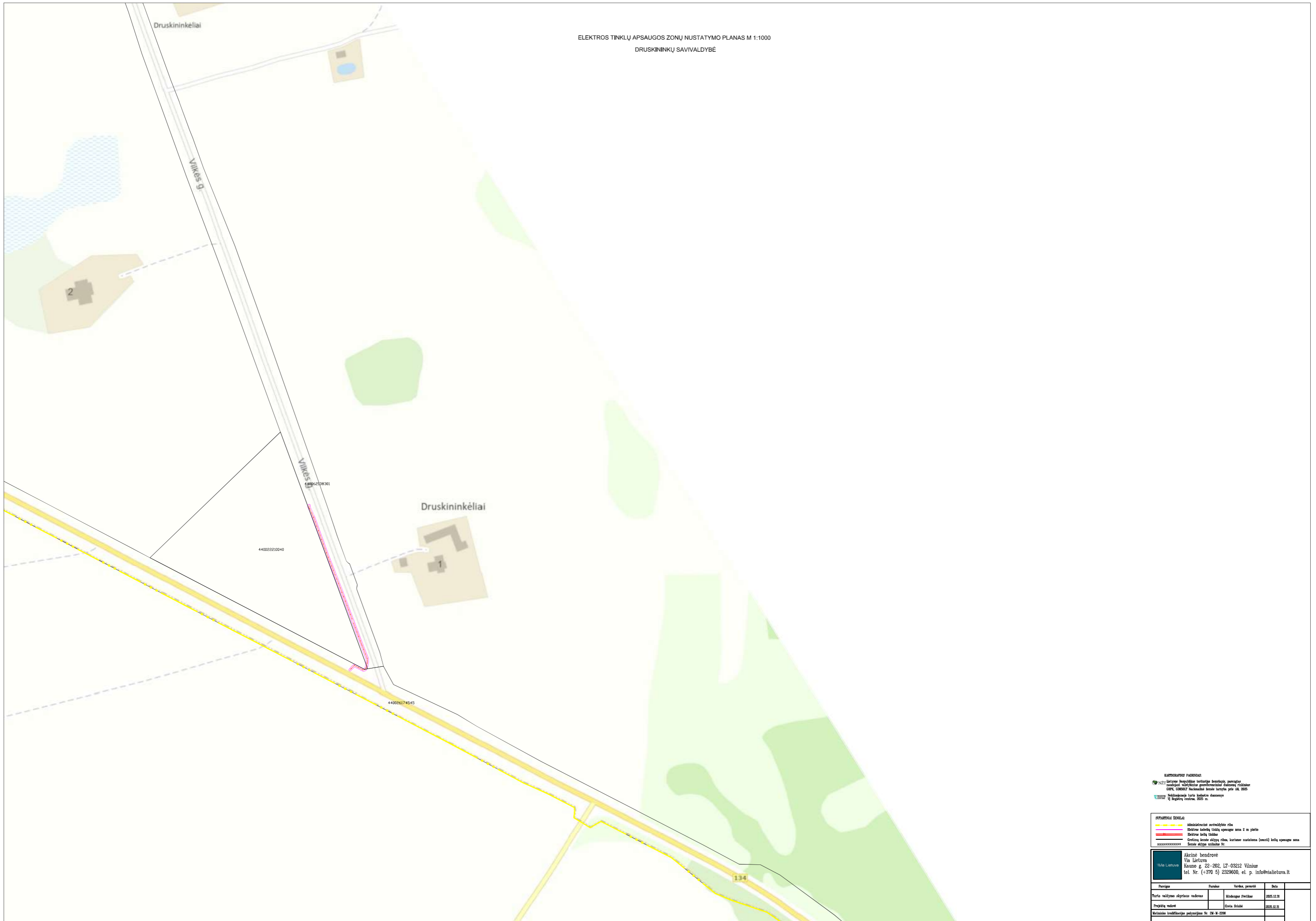


**KARTOGRAMINIS PAGRINDAS**  
 N27 Lietuvos Respublikos teritorijos detalioji, parapiškas  
 savivaldybės valdymo teritorijos planavimas  
 GSP, GSRG07 Nacionalinė švietimo įstaiga prie JA, 2023  
 Mėtauro kaimiškojoje teritorijoje duomenys  
 1:10000, 2023 m.

**ŽYMINTIŲ RINKINIAI**  
 - - - - - Administracinė savivaldybės riba  
 - - - - - Elektrinės linijos apsaugos zona 2 m pločiu  
 - - - - - Elektrinės linijos trauka  
 - - - - - Greičio ženklų ribojimo zonos, kurioms suskaitoma (senti) kelių apsaugos zona  
 - - - - - Senti ribojimo linijos Nr.

Akcinė bendrovė Via Lietuva Kauno g. 22-202, LT-03212 Vilnius tel. Nr. (+370 5) 2329600, el. p. info@via Lietuva.lt			
Paraišius	Pasirašas	Verdas, pavardė	Data
Turto valdytojas aktyviai vadovus		Mindaugas Švedikas	2025.12.31
Projekto vadovs		Česlo Štrelė	2025.12.31
Nacionalinė kaimiškojoji įstaiga Nr. 28-V-0204			

ELEKTROS TINKLŲ APSAUGOS ZONŲ NUSTATYMO PLANAS M 1:1000  
DRUSKININKŲ SAVIVALDYBĖ



KARTOGRAFINIS PAGRINDAS:  
 N2 – Lietuvos Respublikos kartografinė bazė, parengta remiantis hidrošlaito geodeziniais duomenimis.  
 GIMC, COMSOL Nacionalinė žemė žemėlapis 1M, 2005  
 V2009 – Nėšimduomenų turio žemėlapis duomenys  
 V1 – Reikšmės, vertės, 2005 m.

SUTAMBUŠIA ŽENKLAI			
	Administracinis apskrėmimo riba		
	Elektrinio tinklo linijų apsaugos zona 2 m pločiu		
	Elektrinio tinklo linijos		
	Elektrinio tinklo linijos		
	Elektrinio tinklo linijų ribos, kurioms nustatyta (ženklis) linijų apsaugos zona		
	Žemės sklypų ribos		
	xxxxxxxxxxxx		

Akcinė bendrovė Via Lietuva Kaučo g. 22-202, LT-03212 Vilnius tel. Nr. (+370 5) 2329600, el. p. info@via Lietuva.lt			
Parengė	Parengė	Vertėba, patvirtė	Data
Turto valdymo skyriaus vadovas	Vladimiras Šteliukas		2025.12.31
Projekto vadovė	Česlė Štėbė		2025.12.31
Techninės kvalifikacijos patvirtinimo Nr. 24-9-0204			

ELEKTROS TINKLŲ APSAUGOS ZONŲ NUSTATYMO PLANAS M 1:1000  
ALYTAUS MESTO SAVIVALDYBĖ



KARTOCHIAUS PAVARDAS:  
 NZI Lietuvos Respublikos teritorijos kartografinė, planografinė, avialinijinė nuotraukos parengimo ir išdavimo institucija  
 GRK, GIS&SDP Nacionalinė žemės tarnyba prie AUK 2025  
 Vėlybės metu žemėlapis parengtas naudojant  
 V) Reikšmės: 2025 m.

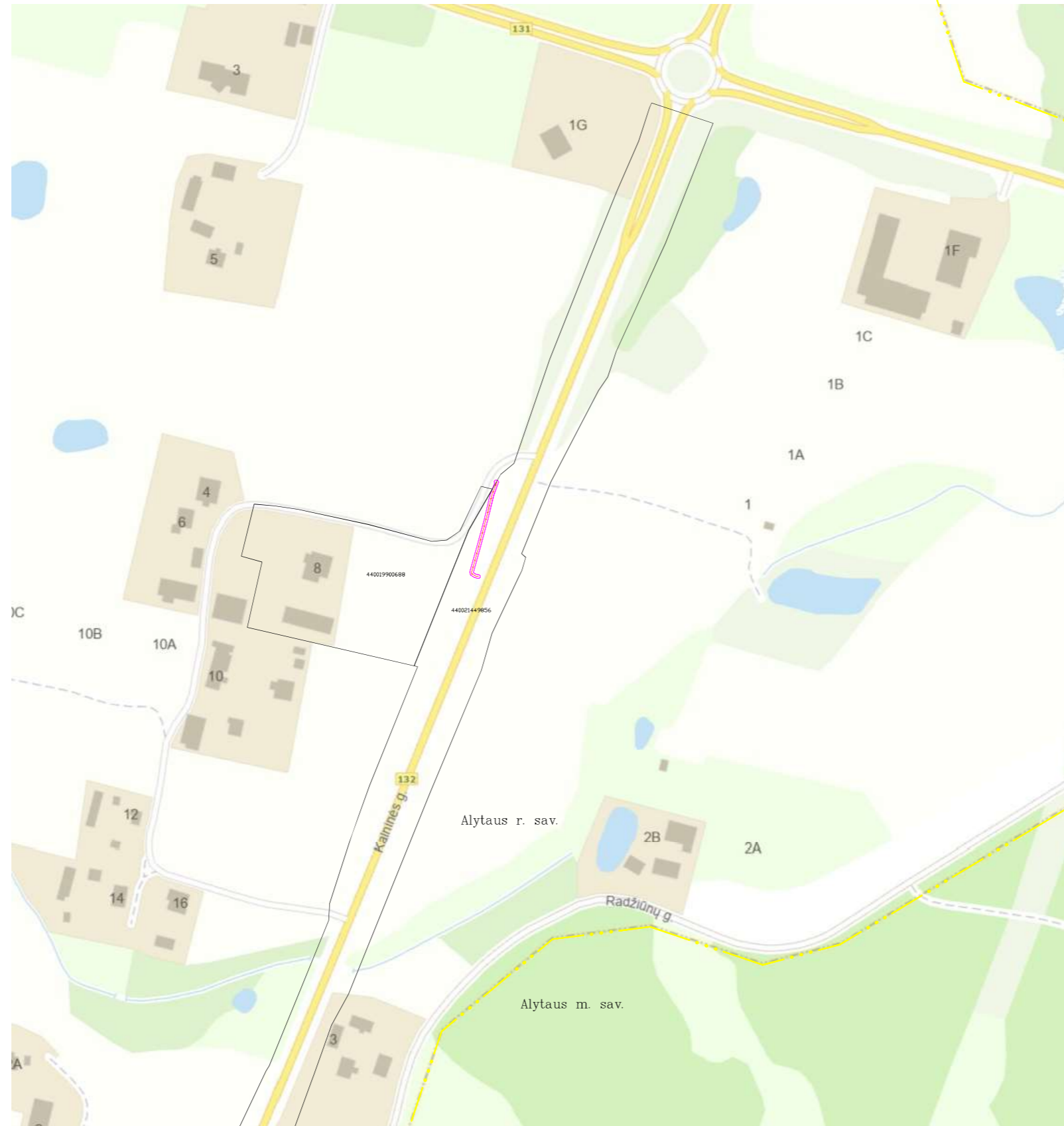
**SYMBOLŲ SĄRAŠAS:**

	Administracinė savivaldybės riba
	Elektrinės linijos (tiekimo apsaugos zona 2 m plotis)
	Elektrinės linijos (tiekimo apsaugos zona 10 m plotis)
	Elektrinės linijos (tiekimo apsaugos zona 100 m plotis)
	Elektrinės linijos (tiekimo apsaugos zona 1000 m plotis)
	Elektrinės linijos (tiekimo apsaugos zona 10000 m plotis)

Alcijnė bendrovė  
 Via Lietuva  
 Kauno g. 22-202, LT-03212 Vilnius  
 tel. Nr. (+370 5) 2329600, el. p. info@via Lietuva.lt

Paviršius	Paviršius	Vertės, paraišys	Data
Turto valdybos aktyvūs vadovai		Ministerijos direktoriaus	2025.12.31
Projekto vadovai		Elektrinės linijos	2025.12.31
Techninės kvalifikacijos pažymėjimų Nr. 28-W-2025			

ELEKTROS TINKLŲ APSAUGOS ZONŲ NUSTATYMO PLANAS M 1:1000  
 ALYTAUS RAJONO SAVIVALDYBĖ



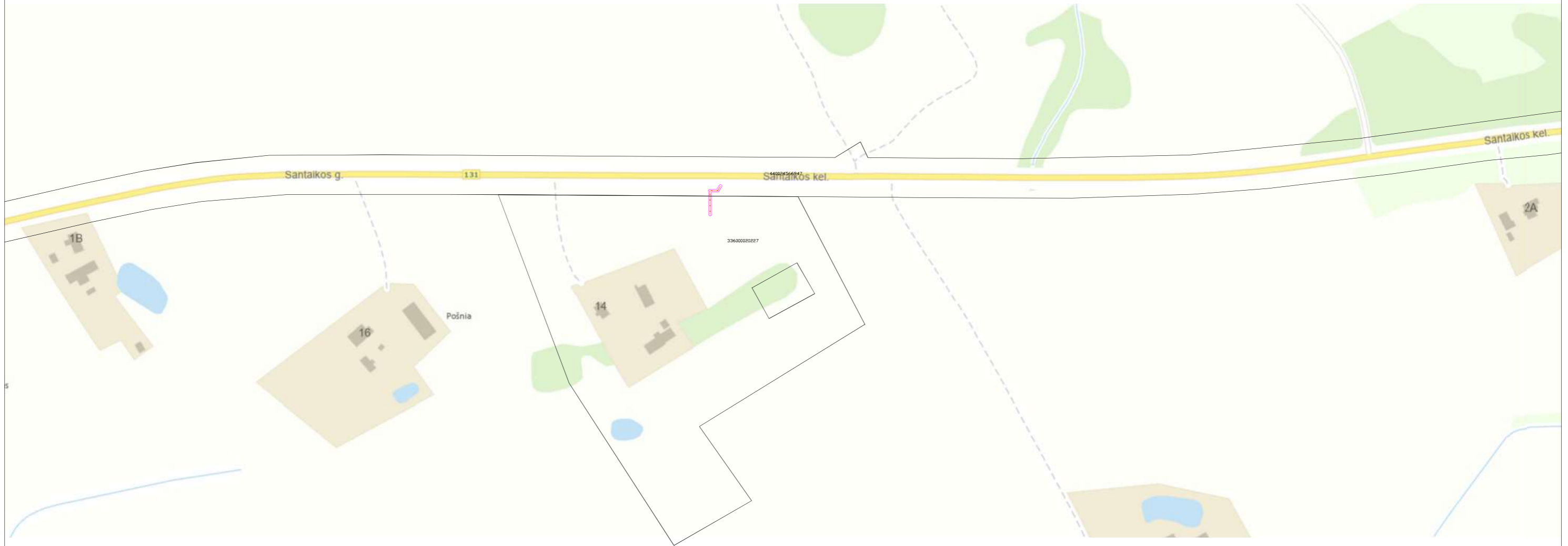
KARTOGRAFIS PAGRINDAS:  
 N2 - Lietuvos Respublikos teritorijos žemėlapis, parengtas remiantis hidrografijos generalinio departamento duomenimis. GDFK, GEODELT Nacionalinė žemė žemėlapis prie AM, 2025  
 Vektoriniai žemėlapių turinio duomenys  
 Vektoriniai žemėlapių turinio duomenys

SĄVARTINIŲ ŽEMELIŲ			
	Administraciniai savivaldybių ribos		
	Elektrinės linijos apsaugos zona 2 m pločiu		
	Elektrinės linijos linija		
	Elektrinių linijų kabelių linijos, kurioms nustatoma (ženklis) linijų apsaugos zona		
	Žemės sklypų linijos Nr.		

Akcinė bendrovė "Ela Lietuva" Kauno g. 22-202, LT-03212 Vilnius tel. Nr. (+370 5) 2329600, el. p. info@elietuva.lt			
Paviršius	Paviršius	Vertėms, patvirtinti	Data
Turto valdymo skyriaus vadovas	Vadovė, inžinierė		2025.12.31
Projekto vadovė	Čerka, inžinierė		2025.12.31
Nacionalinė žemėlapių tarnyba, Nr. 24-9-0204			

ELEKTROS TINKLŲ APSAUGOS ZONŲ NUSTATYMO PLANAS M 1:1000  
 ALYTAUS RAJONO SAVIVALDYBĖ



KARTOGRAFINIS PAGRINDAS:  
 N2 - Lietuvos Respublikos kartografinė tarnyba, parengtas  
 naudojant hidroakustinį geodezinį duomenų rinkimą  
 GSWX, COMSOFT Nacionalinė tarnyba tarpinai prie IM, 2005  
 Vektoriniai duomenys surinkti naudojant duomenų  
 VĮ Regitra, vertinimas 2005 m.

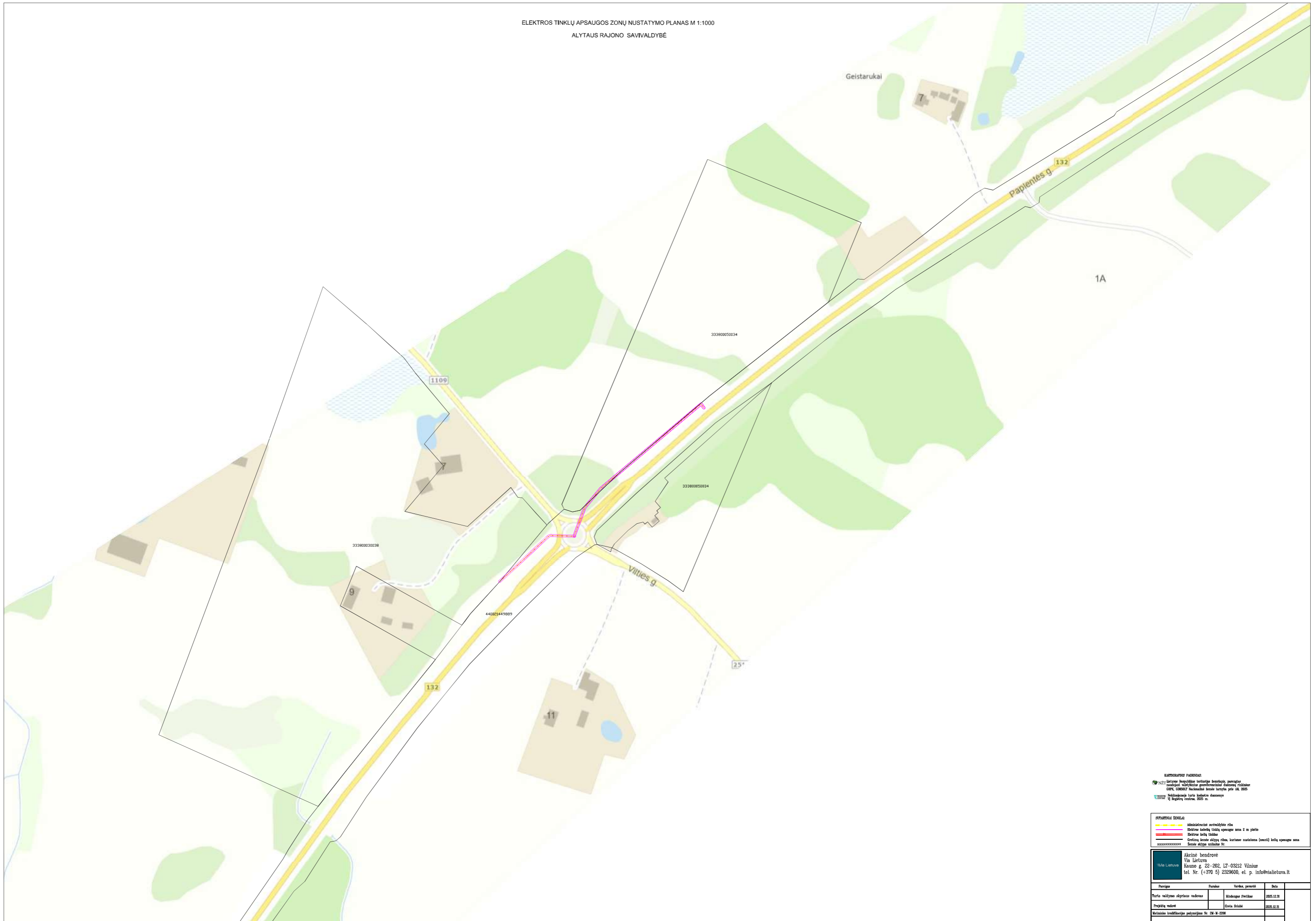
**SUTAMBUOLI ŽENKLAI**

	Administracinis apvaldybos riba
	Elektrinė linija (tiekimo apsaugos zona 2 m pločiu)
	Elektrinė linija (tiekimas)
	Elektrinių linijų apsaugos zona (ženklis) linijų apsaugos zona
	Žemės sklypo numeris Nr.

Alcivė bendrovė  
 Via Lietuva  
 Kaučo g. 22-202, LT-03212 Vilnius  
 tel. Nr. (+370 5) 2329600, el. p. info@via Lietuva.lt

Paviršius	Paviršius	Vertinimo paviršius	Data
Turto valdybos skyriaus vadovas	Vladimiras Štelnas		2025.12.31
Projekto vadovas	Čestis Štelnis		2025.12.31
Mokymais patvirtintas patvirtinimo Nr. 24-9-0204			

ELEKTROS TINKLŲ APSAUGOS ZONŲ NUSTATYMO PLANAS M 1:1000  
 ALYTAUS RAJONO SAVIVALDYBĖ



KARTOGRAFIS PAGRINDAS:  
 N2 - Lietuvos Respublikos kartografinė, pereinamąji  
 rodiklis, hidrografijos, geomorfologijos duomenų rinkinys  
 GEMIX, GEOSOLIT Nacionalinė duomenų bazė, 2005 m.  
 N2 - Lietuvos Respublikos kartografinė, pereinamąji  
 rodiklis, hidrografijos, geomorfologijos duomenų rinkinys  
 GEMIX, GEOSOLIT Nacionalinė duomenų bazė, 2005 m.

**SUTAMBUŠIA ŽENKLAI**  
 - - - - - Administracinis apskrėties riba  
 - - - - - Elektrinės linijos apsaugos zona 2 m pločiu  
 - - - - - Elektrinės linijos apsaugos zona 5 m pločiu  
 - - - - - Elektrinės linijos apsaugos zona 10 m pločiu  
 - - - - - Elektrinės linijos apsaugos zona 15 m pločiu  
 - - - - - Elektrinės linijos apsaugos zona 20 m pločiu  
 - - - - - Elektrinės linijos apsaugos zona 25 m pločiu  
 - - - - - Elektrinės linijos apsaugos zona 30 m pločiu  
 - - - - - Elektrinės linijos apsaugos zona 35 m pločiu  
 - - - - - Elektrinės linijos apsaugos zona 40 m pločiu  
 - - - - - Elektrinės linijos apsaugos zona 45 m pločiu  
 - - - - - Elektrinės linijos apsaugos zona 50 m pločiu  
 - - - - - Elektrinės linijos apsaugos zona 55 m pločiu  
 - - - - - Elektrinės linijos apsaugos zona 60 m pločiu  
 - - - - - Elektrinės linijos apsaugos zona 65 m pločiu  
 - - - - - Elektrinės linijos apsaugos zona 70 m pločiu  
 - - - - - Elektrinės linijos apsaugos zona 75 m pločiu  
 - - - - - Elektrinės linijos apsaugos zona 80 m pločiu  
 - - - - - Elektrinės linijos apsaugos zona 85 m pločiu  
 - - - - - Elektrinės linijos apsaugos zona 90 m pločiu  
 - - - - - Elektrinės linijos apsaugos zona 95 m pločiu  
 - - - - - Elektrinės linijos apsaugos zona 100 m pločiu

Alkairė bendrovė  
 Via Lietuva  
 Kaučo g. 22-202, LT-03212 Vilnius  
 tel. Nr. (+370 5) 2329600, el. p. info@via Lietuva.lt

Paviršius	Paviršius	Veiklos paviršius	Data
Turto valdymo skyriaus vadovas	Vilniaus apskr. Savivaldybės		2025.12.31
Projekto vadovas	Čiurlio sritis		2025.12.31
Valstybinis žemėlapis	Valstybinis žemėlapis		2025.12.31

ELEKTROS TINKLŲ APSAUGOS ZONŲ NUSTATYMO PLANAS M 1:1000  
ALYTAUS RAJONO SAVIVALDYBĖ



KARTOGRAFIS PAGRINDAS:  
 NZ - Lietuvos Respublikos kartografinė, pereinamąji  
 rodiklis, hidrologinis geografinis duomenų rinkinys  
 GISX, COMSOL Nacionalinė žemė žemėlapis 1M, 2025  
 VĮ Geografinis turas žemėlapis duomenys  
 VĮ Regitra, 2025 m.

**SŪVARTINIAI ŽENKLAI**

	Administracinis apvaldybės riba
	Elektrinė linija, kurios apsaugos zona 2 m pločiu
	Elektrinė linija, kurios apsaugos zona 10 m pločiu
	Elektrinė linija, kurios apsaugos zona 100 m pločiu
	Elektrinės linijos skerspjūvis
	Elektrinės linijos apsaugos zona
	Elektrinės linijos apsaugos zona

Alcivė bendrovė  
 Via Lietuva  
 Kaučo g. 22-202, LT-03212 Vilnius  
 tel. Nr. (+370 5) 2329600, el. p. info@vialetuva.lt

Paviršius	Paviršius	Vertės, pavidolai	Data
Turto valdytojo skyriaus vadovas	Vladimiras Štelnas		2025.12.31
Projekto vadovė	Česta Štelnė		2025.12.31
Valstybinis žemėlapis patvirtinimo Nr. 24-V-0204			

ELEKTROS TINKLŲ APSAUGOS ZONŲ NUSTATYMO PLANAS M 1:1000  
 ALYTAUS RAJONO SAVIVALDYBĖ



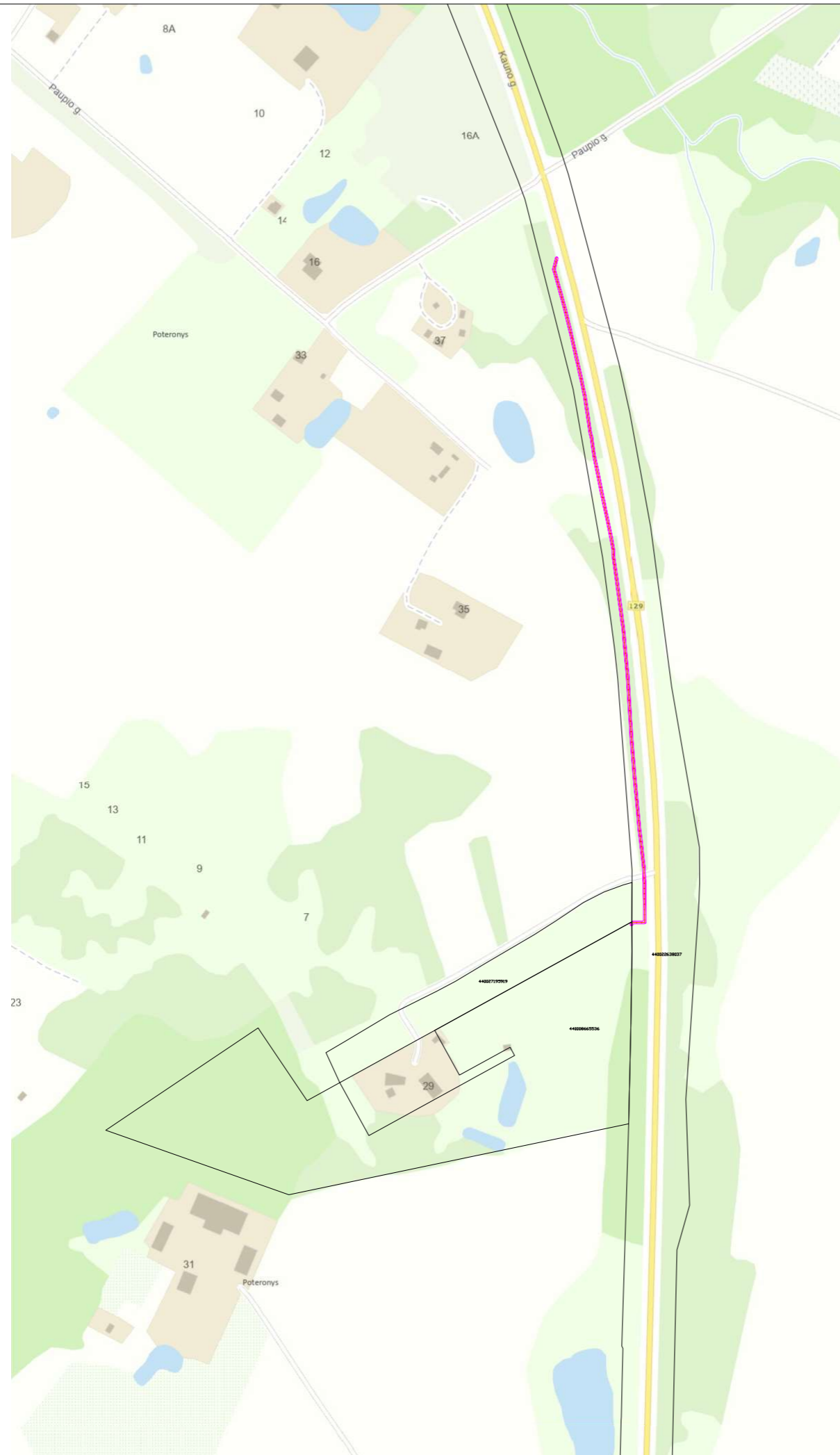
KARTOGRAFIS PAGRINDAS  
 N2 - Lietuvos Respublikos kartografinė žemėlapis, parengtas  
 remiantis hidrografijos generalinio departamento duomenimis  
 GIMC, GEOSIST Nacionalinė žemėlapis prie IM, 2005  
 Viena: Nėšėjimo turis žemėlapis duomenys  
 Viena: V. Bapčiauskas, 2005 m.

**SYMŲRINKIS ŽEMELAI**

	Administracinis apvaldybos riba
	Elektrinio laido išilginis apsaugos zona 2 m pločiu
	Elektrinio laido linija
	Elektrinio laido apsaugos zona
	Elektrinio laido apsaugos zona (ženklis) laido apsaugos zona
	Žemės sklypo riba

Alkėnė bendrovė  
 Via Lietuva  
 Kaučo g. 22-202, LT-03212 Vilnius  
 tel. Nr. (+370 5) 2329600, el. p. info@via Lietuva.lt

Paviršius	Paviršius	Veiklos paviršius	Data
Turto valdybos skyriaus vadovas		Vadovė Džeitė	2025.12.31
Projekto vadovė		Čerka Džeitė	2025.12.31
Mokymosi institucijos patvirtinimas: Nr. 24-9-0204			



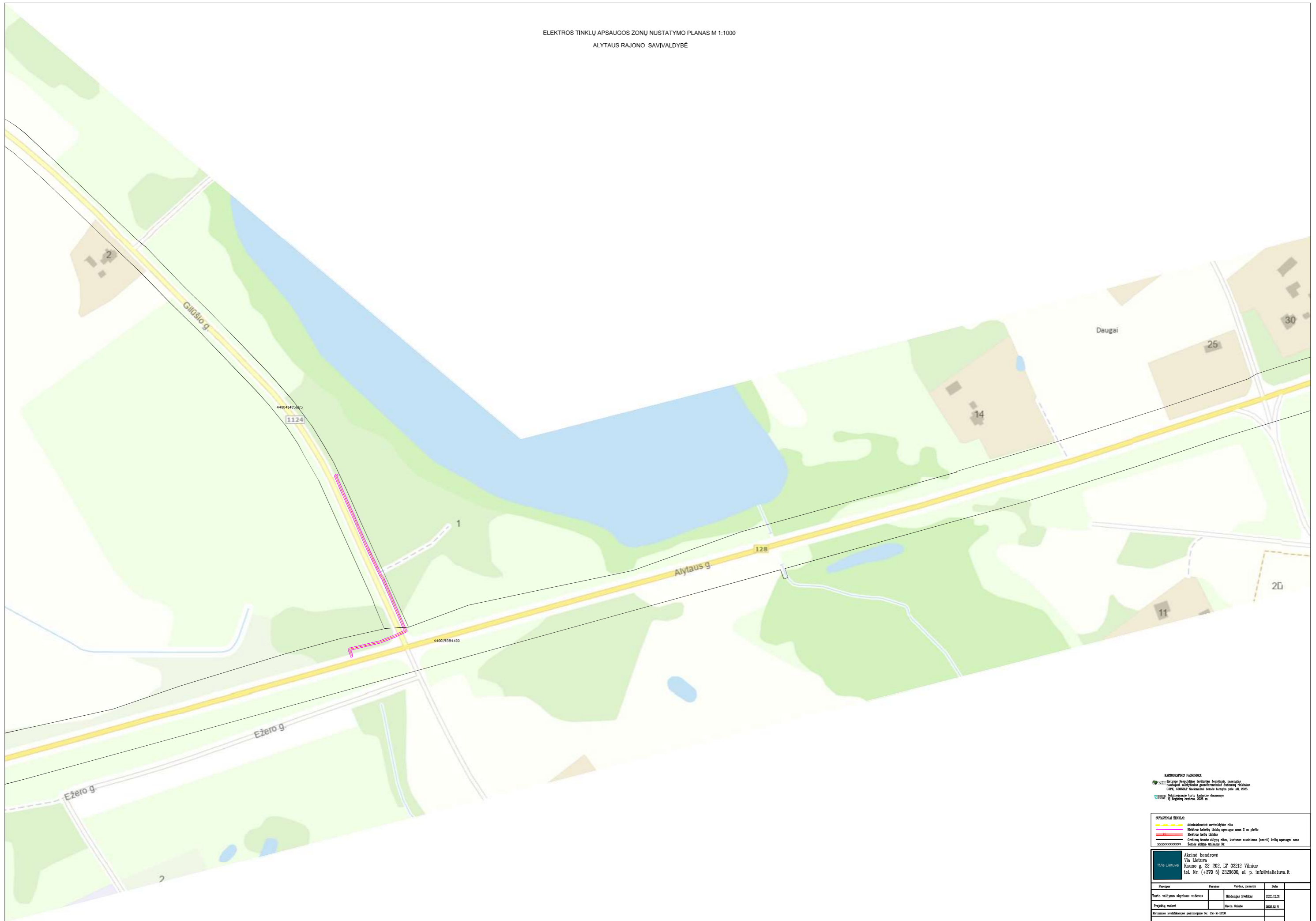
**UAB "Elektronika"**  
 UAB "Elektronika" yra Lietuvos Respublikos įstatymų ir kitų teisės aktų, regiančių šios veiklos vykdymą, reikalavimus atitinkanti juridinio asmens forma.  
 UAB "Elektronika" yra Lietuvos Respublikos įstatymų ir kitų teisės aktų, regiančių šios veiklos vykdymą, reikalavimus atitinkanti juridinio asmens forma.

Atspalvis	Aprašymas
Geltonas	Elektrinio tinklo linija
Raudonas	Elektrinio tinklo linijos apsaugos zona I ir II p. p.
Pinkas	Elektrinio tinklo linijos apsaugos zona III
Žalia	Elektrinio tinklo linijos apsaugos zona IV

Projektavimas: UAB "Elektronika"  
 Adresas: LT-50001, LT-50001, Lietuva  
 Tel. Nr. (+370 5) 239600, el. p. info@elektronika.lt

Veiklos pavadinimas	Pradžia	Pabaiga	Atstov.
Projektavimas	2024.01.01	2024.03.31	UAB "Elektronika"
Statybos darbai	2024.04.01	2024.06.30	UAB "Elektronika"
Eksploatacija	2024.07.01	2024.12.31	UAB "Elektronika"

ELEKTROS TINKLŲ APSAUGOS ZONŲ NUSTATYMO PLANAS M 1:1000  
 ALYTAUS RAJONO SAVIVALDYBĖ



KARTOGRAFINIS PAVIRŠIAUS  
 N2 - Lietuvos Respublikos teritorijos žemėlapis, parengtas  
 remiantis hidrografijos generalinio departamento  
 GIMPA, COMSOFT Nacionalinė žemė kartografo prie IM, 2005  
 Vektoriniai žemėlapių turinio duomenys  
 Vektoriniai žemėlapių turinio duomenys

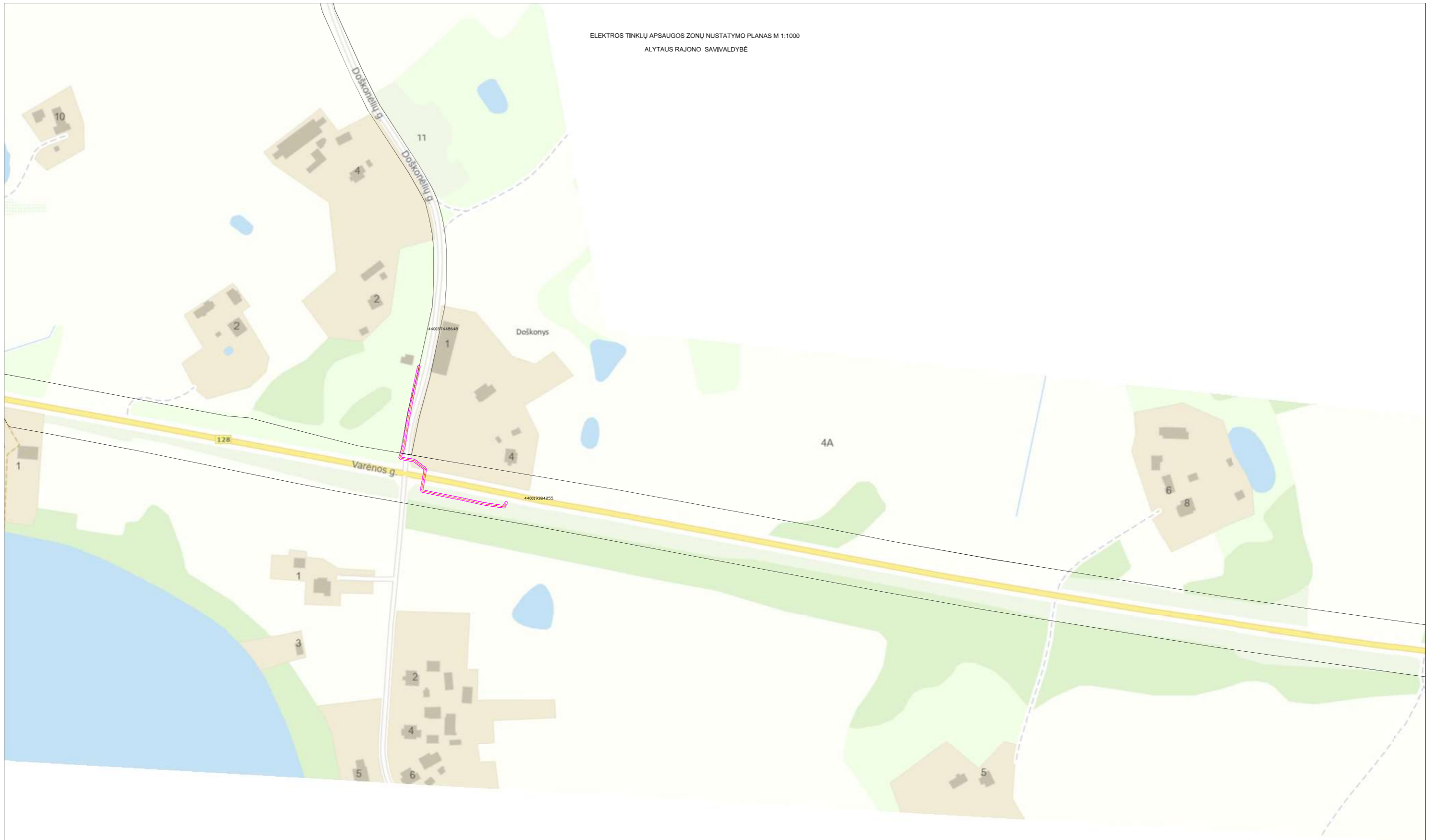
**SYMOLINIAI ŽEMELIAI**

	Administraciniai apskrėmimo ribos
	Elektrinės linijos apsaugos zona 2 m pločiu
	Elektrinės linijos linijos
	Elektrinių linijų apsaugos zona (ženklis) linijų apsaugos zona
	Žemės sklypų linijos Nr.
	xxxxxxxxxxxx

Alcivė bendrovė  
 Via Lietuva  
 Kaučo g. 22-202, LT-03212 Vilnius  
 tel. Nr. (+370 5) 2329600, el. p. info@via Lietuva.lt

Paviršius	Paviršius	Veiklos paviršius	Data
Turto valdymo skyriaus vadovas		Vidutinė švietimo	2025.12.31
Projekto vadovė		Čekė Džiulė	2025.12.31
Mokymosi kvalifikacijos patvirtinimo Nr. 24-9-0204			

ELEKTROS TINKLŲ APSAUGOS ZONŲ NUSTATYMO PLANAS M 1:1000  
 ALYTAUS RAJONO SAVIVALDYBĖ



KARTOGRAFIS PAGRINDAS:  
 N2 - Lietuvos Respublikos teritorijos žemėlapis, parengtas  
 remiantis hidrografijos generalinio departamento duomenimis.  
 GIMŲ, COGNOLIT Nacionalinė žemėlapis prie AA, 2005  
 Vektoriniai žemėlapių turiniai duomenys  
 V. Ropšys, 2005 m.

**SUTAMBUŠI ŽENKLAI**

	Administracinis atskyrimo riba
	Elektrinės linijos apsaugos zona 2 m pločiu
	Elektrinės linijos linija
	Elektrinės linijos atskyrimo riba, kurioje nurodoma (ženklis) linijos apsaugos zona
	Žemės sklypų linijos Nr.

Akcijinė bendrovė  
 Via Lietuva  
 Kaučo g. 22-202, LT-03212 Vilnius  
 tel. Nr. (+370 5) 2329600, el. p. info@via Lietuva.lt

Paviršius	Paviršius	Vertėms, patvirtinti	Data
Turto valdytojo skyriaus vadovas	Vidauskas Svetlana		2025.12.30
Projekto vadovė	Čerka Džiulija		2025.12.30
Mokymosi institucijos patvirtinimas Nr. 24-V-0204			

ELEKTROS TINKLŲ APSAUGOS ZONŲ NUSTATYMO PLANAS M 1:1000  
ALYTAUS RAJONO SAVIVALDYBĖ



KARTOGRAFINIS PAVIRŠIAUS  
N2 - Lietuvos Respublikos kartografinė žemėlapis, parengtas  
remiantis hidrografijos generalinio būklės žemėlapiu  
GIMF, COMSOL Nacionalinė žemėlapis prie IM, 2005  
Naujas žemėlapis turintis žemėlapis duomenis  
V. Bapčiauskas, 2005 m.

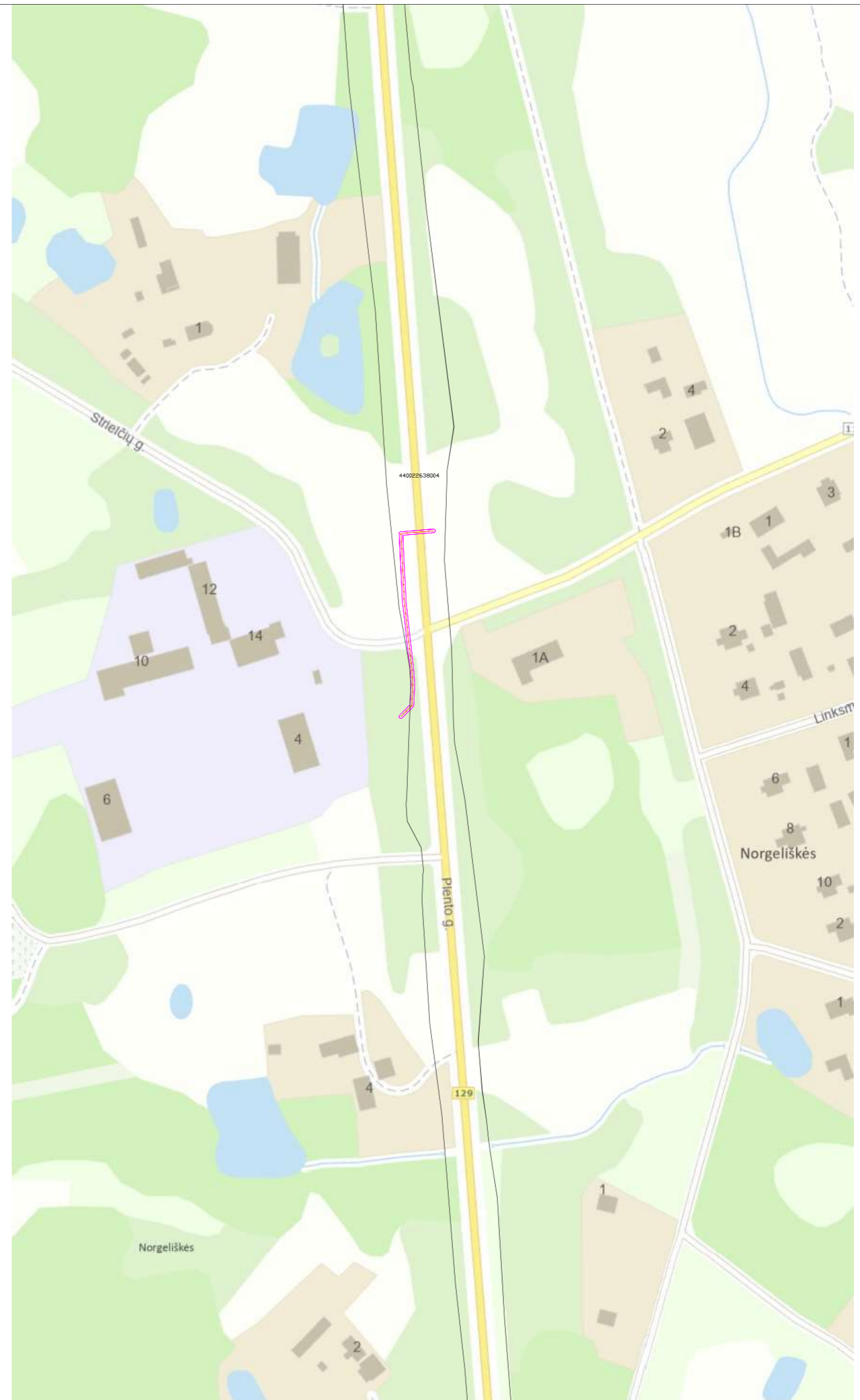
**SYMŲRINKINIAI ŽEMELAI**

	Administracinis atskyrimo riba
	Elektrinės linijos apsaugos zona 2 m pločiu
	Elektrinės linijos linija
	Elektrinės linijos linija, kuriame nustatyta (remti) linijos apsaugos zona
	Žemės sklypų linijos Nr.

Alcivė bendrovė  
UAB  
Kauco g. 22-202, LT-03212 Vilnius  
tel. Nr. (+370 5) 2329600, el. p. info@alciuve.lt

Paviršius	Paviršius	Variklio paviršius	Data
Turto valdymo skyriaus vadovas		Vladimiras Štelnas	2025.12.31
Projekto vadovas		Čestis Štelnas	2025.12.31
Valstybinis žemėlapis parengtas Nr. 24-9-0204			

ELEKTROS TINKLŲ APSAUGOS ZONŲ NUSTATYMO PLANAS M 1:1000  
 ALYTAUS RAJONO SAVIVALDYBĖ



KARTOGRAFINIS PAGRINDAS  
 N27 Lietuvos Respublikos teritorijos detalioji planavimas  
 savivaldybės valdžios institucijų patvirtintais duomenimis  
 GSP, GSR602 Nacionalinė švietimo įstatymo 141 straipsnio 2 d. 2 p. 2005 m.  
 Lietuvos Respublikoje turto kadastrinis žemėlapis  
 1:50000, 2005 m.

**ŽYMIMŲ REIKŠMĖS:**  
 - abstrakcinė apsaugos zona  
 - apsaugos zona 2 m pločiu  
 - apsaugos zona 10 m pločiu  
 - apsaugos zona 20 m pločiu  
 - apsaugos zona 30 m pločiu  
 - apsaugos zona 40 m pločiu  
 - apsaugos zona 50 m pločiu  
 - apsaugos zona 60 m pločiu  
 - apsaugos zona 70 m pločiu  
 - apsaugos zona 80 m pločiu  
 - apsaugos zona 90 m pločiu  
 - apsaugos zona 100 m pločiu

Alcibiė bendrovė  
 Via Lietuva  
 Kauno g. 22-202, LT-03212 Vilnius  
 tel. Nr. (+370 5) 2329600, el. p. info@via Lietuva.lt

Paviršius	Paviršius	Vertės, paviršius	Data
Turto valdytojo aktyvumo duomenys	Mokymo duomenys	2005.12.31	
Projekto duomenys	Projektavimas	2005.12.31	
Nacionalinio žemėlapių pajamų įstatymo Nr. 126-VI-1096			

ELEKTROS TINKLŲ APSAUGOS ZONŲ NUSTATYMO PLANAS M 1:1000  
ALYTAUS RAJONO SAVIVALDYBĖ

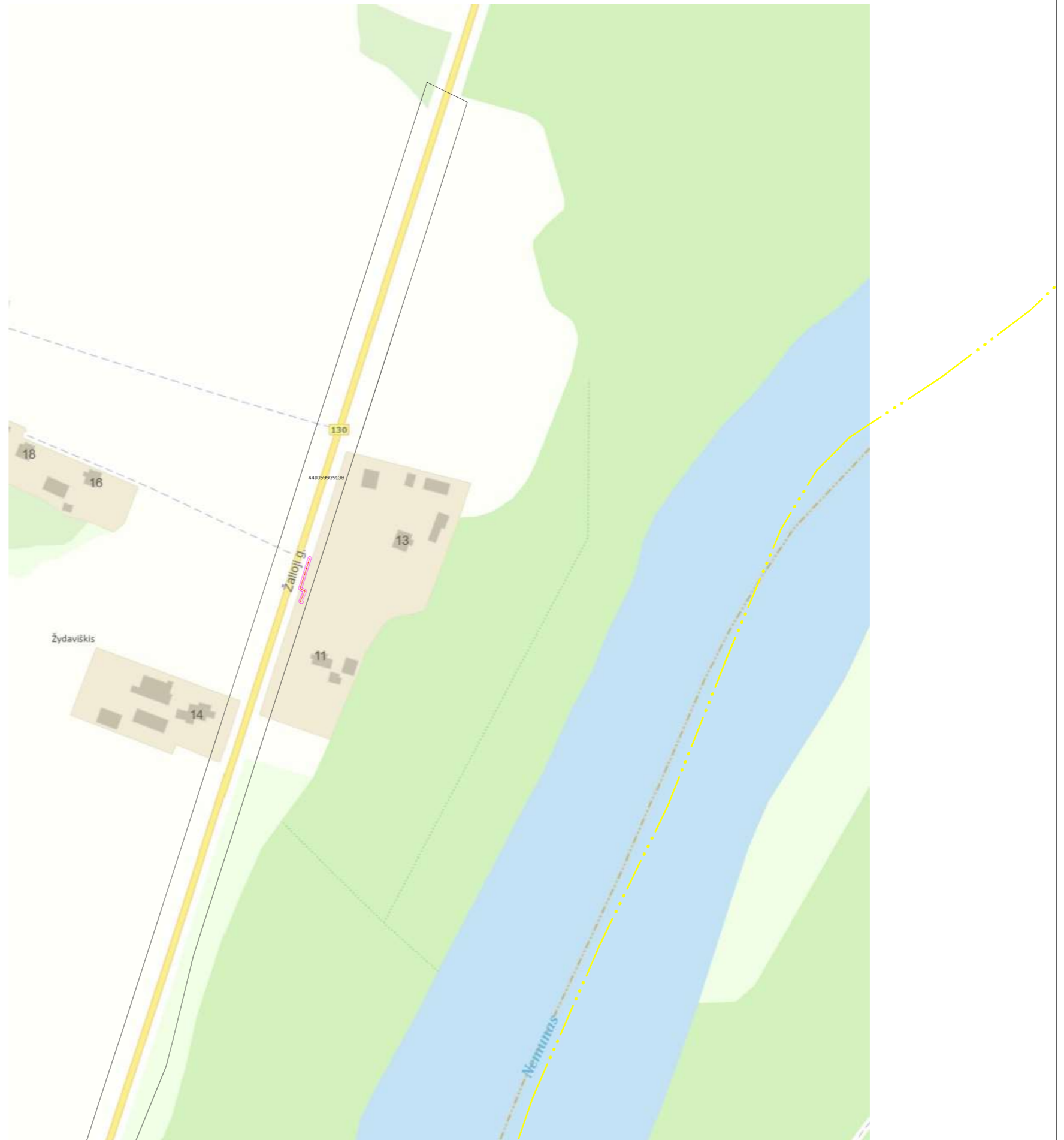


**AUTOKOMUNIKACIJŲ PAKROVIKIS**  
 N2 - Lietuvos Respublikos teritorijos detalioji, paratapijos ir sąsajaus planavimo projektavimo dokumentai.  
 GSP, GSDS27 Nacionalinė švietimo įstatymo 126 straipsnio 1 d. 10 dalis.  
 Projektavimas atliktas naudojant kompiuterinę programą "AutoCAD" versija 2010 m.

**ŽYMIMŲ RINKINIAI:**  
 - - - - - Administracinė apskrėties riba  
 - - - - - Elektrinės linijos apsaugos zona 2 m pločiu  
 - - - - - Elektrinės linijos tinklelis  
 - - - - - Elektrinių linijų apsaugos zona  
 - - - - - Elektrinių linijų apsaugos zona (sąsaja) linijų apsaugos zona  
 - - - - - Elektrinių linijų apsaugos zona

**Alcibiė bendrovė**  
 Via Lietuva  
 Kauno g. 22-202, LT-03212 Vilnius  
 tel. Nr. (+370 5) 2329600, el. p. info@via Lietuva.lt

Paviršius	Paviršius	Vertės, paviršius	Data
Turto valdytojo aktyvumo duomenys	Mokymų žemėlapis	2025.12.31	
Projektavimo duomenys	Elektrinė žemėlapis	2025.12.31	
Nacionalinio kadastro žemėlapis Nr. 28-W-0206			



**AUTORITATIVUS PAGRINDAS**  
 Lietuvos Respublikos teritorijos suskaidymo, parapijų, kaimelių, valstelių savivaldybių paviršiaus žemėlapis, 029%, G28502 Nacionalinė žemė tarnyba prie JA, 2023  
 Lietuvos Respublikos žemės ūkio ministerija  
 Žemės ūkio departamentas  
 Žemės ūkio informacijos ir kaimo ekonomikos tarnyba

**ŽYMIMŲ RINKINIAI**  
 - Elektrinės linijos  
 - Elektrinės linijos apsaugos zona 2 m pločiu  
 - Elektrinės linijos tikslas  
 - Elektrinių linijų atskyvų ribos, kurioms suakstama (senui) kelių apsaugos zona  
 - Elektrinių linijų nuolydis

Alcisbė bendrovė  
 Via Lietuva  
 Kauno g. 22-202, LT-03212 Vilnius  
 tel. Nr. (+370 5) 2329600, el. p. info@via Lietuva.lt

Paviršius	Paviršius	Vertės, paviršius	Data
Turto valdytojo aktyvumo duomenys	Mikroregiono žemėlapis	2023.12.31	
Projekto medis	Elektrinės linijos	2023.12.31	
Nacionalinė žemė tarnyba, žemėlapis Nr. 029-W-0296			



**LEGENDA**

- Manampolis pl. (red line)
- Manampolis pl. apsaugos zona (yellow line)
- Kitos linijos (black line)
- Kitos apsaugos zonos (green line)

**TECHNINIAI ŽYMENIAI**

- 1. Linijos pereinamosios stotys
- 2. Linijos šaltiniai
- 3. Linijos šaltiniai (su išoriniais šaltiniais)
- 4. Linijos šaltiniai (su išoriniais šaltiniais)
- 5. Linijos šaltiniai (su išoriniais šaltiniais)
- 6. Linijos šaltiniai (su išoriniais šaltiniais)
- 7. Linijos šaltiniai (su išoriniais šaltiniais)
- 8. Linijos šaltiniai (su išoriniais šaltiniais)
- 9. Linijos šaltiniai (su išoriniais šaltiniais)
- 10. Linijos šaltiniai (su išoriniais šaltiniais)
- 11. Linijos šaltiniai (su išoriniais šaltiniais)
- 12. Linijos šaltiniai (su išoriniais šaltiniais)
- 13. Linijos šaltiniai (su išoriniais šaltiniais)
- 14. Linijos šaltiniai (su išoriniais šaltiniais)
- 15. Linijos šaltiniai (su išoriniais šaltiniais)
- 16. Linijos šaltiniai (su išoriniais šaltiniais)
- 17. Linijos šaltiniai (su išoriniais šaltiniais)
- 18. Linijos šaltiniai (su išoriniais šaltiniais)
- 19. Linijos šaltiniai (su išoriniais šaltiniais)
- 20. Linijos šaltiniai (su išoriniais šaltiniais)
- 21. Linijos šaltiniai (su išoriniais šaltiniais)
- 22. Linijos šaltiniai (su išoriniais šaltiniais)
- 23. Linijos šaltiniai (su išoriniais šaltiniais)

**Kitos žymės:**

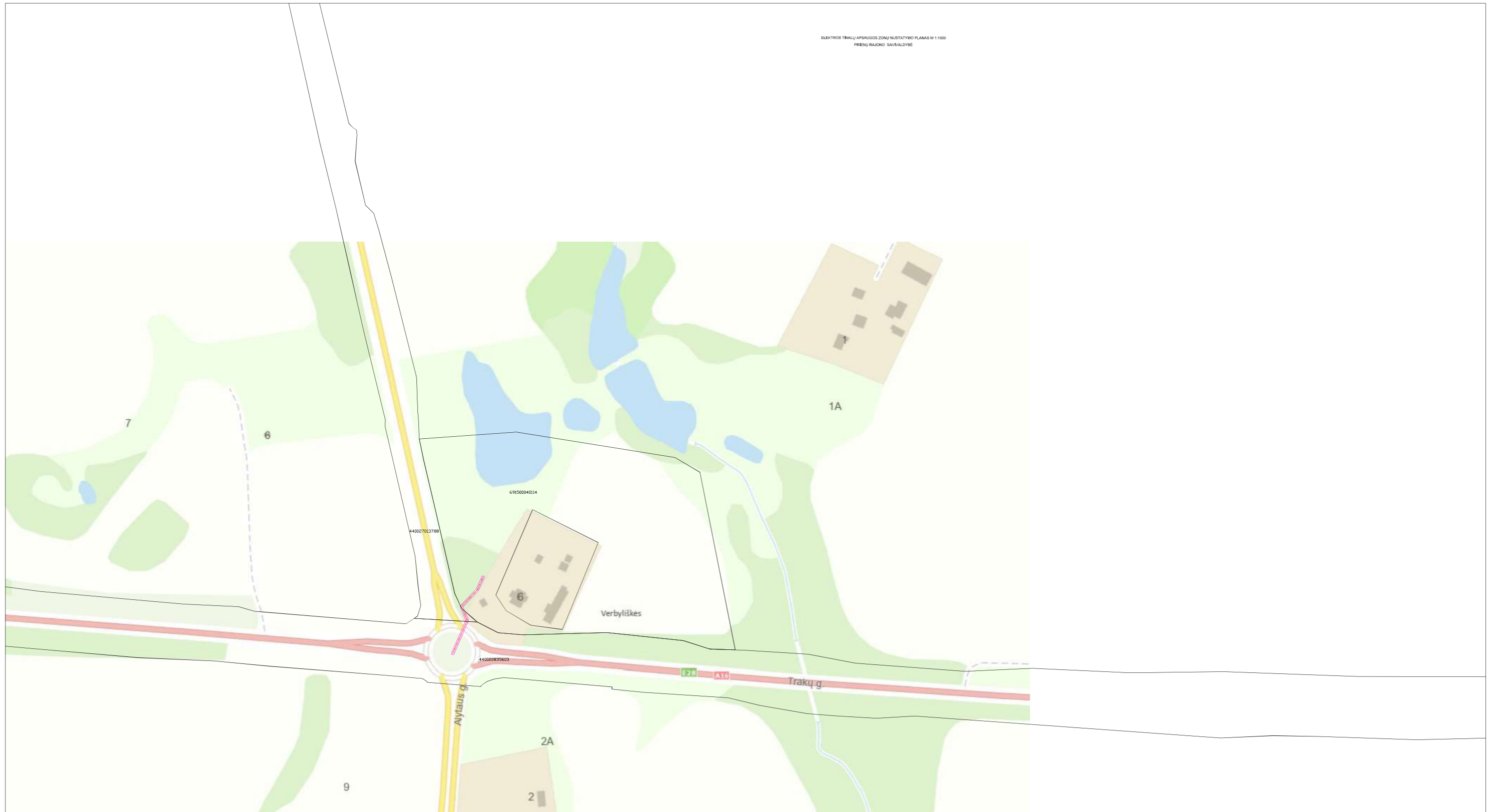
- 1. Vairai
- 2. Vairai
- 3. Vairai
- 4. Vairai
- 5. Vairai
- 6. Vairai
- 7. Vairai
- 8. Vairai
- 9. Vairai
- 10. Vairai
- 11. Vairai
- 12. Vairai
- 13. Vairai
- 14. Vairai
- 15. Vairai
- 16. Vairai
- 17. Vairai
- 18. Vairai
- 19. Vairai
- 20. Vairai
- 21. Vairai
- 22. Vairai
- 23. Vairai

**Kitos žymės:**

- 1. Vairai
- 2. Vairai
- 3. Vairai
- 4. Vairai
- 5. Vairai
- 6. Vairai
- 7. Vairai
- 8. Vairai
- 9. Vairai
- 10. Vairai
- 11. Vairai
- 12. Vairai
- 13. Vairai
- 14. Vairai
- 15. Vairai
- 16. Vairai
- 17. Vairai
- 18. Vairai
- 19. Vairai
- 20. Vairai
- 21. Vairai
- 22. Vairai
- 23. Vairai

**Kitos žymės:**

- 1. Vairai
- 2. Vairai
- 3. Vairai
- 4. Vairai
- 5. Vairai
- 6. Vairai
- 7. Vairai
- 8. Vairai
- 9. Vairai
- 10. Vairai
- 11. Vairai
- 12. Vairai
- 13. Vairai
- 14. Vairai
- 15. Vairai
- 16. Vairai
- 17. Vairai
- 18. Vairai
- 19. Vairai
- 20. Vairai
- 21. Vairai
- 22. Vairai
- 23. Vairai



KARTOGRAFIS PAGRINDAS  
 N2 - Lietuvos Respublikos kartografinė žemėlapis, parengtas remiantis hidrografijos generalinio būklės žemėlapiu. GIMC, GEOSGINT Nacionalinė žemėlapių priežiūra, 2025  
 N2 - Lietuvos Respublikos kartografinė žemėlapis, parengtas remiantis hidrografijos generalinio būklės žemėlapiu. GIMC, GEOSGINT Nacionalinė žemėlapių priežiūra, 2025

**SUTAMBUŠI ŽENKLAI**  
 - - - - - Administracinė apskrėties riba  
 - - - - - Elektrinės linijos įtampos mažiau kaip 2 m pajūris  
 - - - - - Elektrinės linijos įtampos 2 m ir daugiau  
 - - - - - Elektrinės linijos įtampos 10 kV ir daugiau  
 - - - - - Elektrinės linijos įtampos 10 kV ir daugiau (ženklis) linijos apsaugos zona  
 - - - - - Žemės paviršiaus linijos Nr.

Alcivė bendrovė  
 Via Lietuva  
 Kaučo g. 22-202, LT-03212 Vilnius  
 tel. Nr. (+370 5) 2329600, el. p. info@vialetuva.lt

Paviršius	Paviršius	Vertės, paviršius	Data
Turto valdymo skyriaus vadovas	Vilniauskas Svetlana		2025.12.31
Projekto vadovas	Čerka Dainius		2025.12.31
Techninės kvalifikacijos pažymėjimas Nr. 24-9-0204			



KARTOGRAFINIS PAGRINDAS:  
 N2 - Lietuvos Respublikos kartografinė tarnyba, parengtas  
 1:100000 mastelio kartografinis duomenų rinkinys  
 GEMIX, COMSOFT Nacionalinė tarnyba kartografinis planas, 2005  
 Viena: Nėšėjimo turis žemėlaidžio duomenys  
 Viena: Viena, 2005 m.

**SUTAMBUŠI ŽENKLAI**

	Administracinis apvaldybės riba
	Elektrinės linijos saugos zona 2 m pločiu
	Elektrinės linijos saugos zona 5 m pločiu
	Elektrinės linijos linija
	Elektrinės linijos linija, kuriame nustatyta (ženklis) linijos saugos zona
	Žemės ribų linija Nr.

Alcivė bendrovė  
 Via Lietuva  
 Kaučo g. 22-202, LT-03212 Vilnius  
 tel. Nr. (+370 5) 2329600, el. p. info@vialetuva.lt

Paviršius	Paviršius	Vertės paviršius	Data
Turto valdymo skyriaus vadovas	Vladimiras Šteliūnas	2025.12.31	
Projekto vadovė	Česlė Šteliūnė	2025.12.31	
Mokymais patvirtavęs patvirtinimo Nr. 24-V-0204			



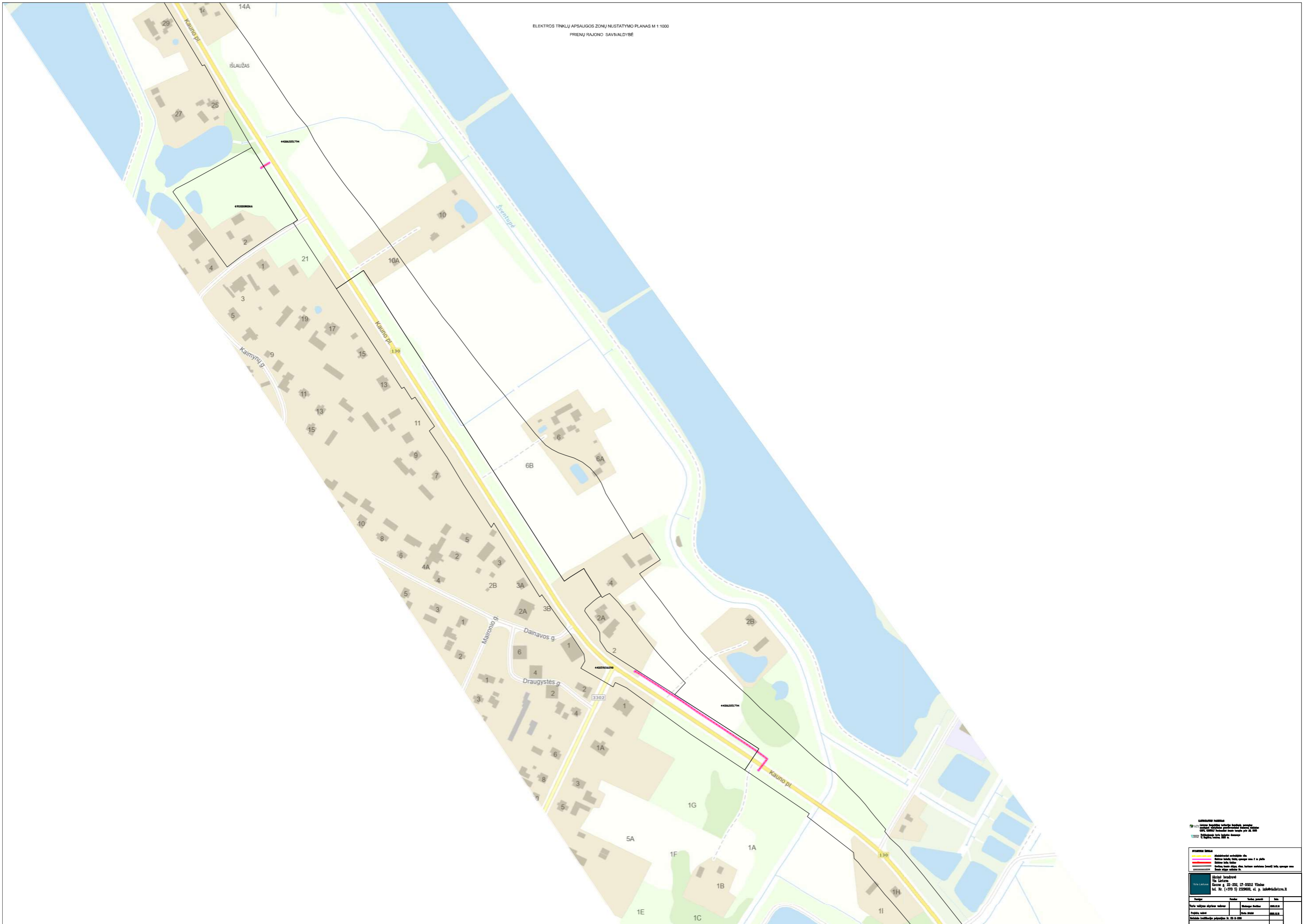
KARTOGRAFIS PAGRINDAS:  
 N2 - Lietuvos Respublikos kartografinė žemėlapis, parengtas remiantis hidrografijos duomenimis, parengtas GIMPA, COMSOFT Nacionalinėje žemėlapių priežiūros tarnyboje, 1:100000, 1995 m.

**SUTAMBUŠI ŽENKLAI**  
 - Administracinis apskrėties riba  
 - Elektrinės linijos išilginis apsaugos zona 2 m pločiu  
 - Elektrinės linijos išilginis apsaugos zona 5 m pločiu  
 - Elektrinės linijos išilginis apsaugos zona 10 m pločiu  
 - Elektrinės linijos išilginis apsaugos zona 20 m pločiu  
 - Elektrinės linijos išilginis apsaugos zona 50 m pločiu  
 - Elektrinės linijos išilginis apsaugos zona 100 m pločiu  
 - Elektrinės linijos išilginis apsaugos zona 200 m pločiu  
 - Elektrinės linijos išilginis apsaugos zona 500 m pločiu  
 - Elektrinės linijos išilginis apsaugos zona 1000 m pločiu

Alcitrė bendrovė  
 Via Lietuva  
 Kaučo g. 22-202, LT-03212 Vilnius  
 tel. Nr. (+370 5) 2329600, el. p. info@vialetuva.lt

Paviršius	Paviršius	Vertės paviršius	Data
Turto valdymo skyriaus vadovas	Vladimiras Šteliūnas		2025.12.31
Projekto vadovas	Česlovas Šteliūnas		2025.12.31
Techninės kvalifikacijos patvirtinimas Nr. 24-9-0204			

ELEKTROS TINKLŲ APSAUGOS ZONŲ NUSTATYMO PLANAS M 1:1000  
PRIENŲ RAJONO SAVIVALDYBĖ



**LEIDIMAS PASTATYTI**  
 1.1.1. Elektrinės linijos, įrengtos pagal projektą.  
 1.1.2. Elektrinės linijos, įrengtos prieš 10 metų.  
 1.1.3. Elektrinės linijos, įrengtos prieš 20 metų.

**APSAUGOS ZONOS**  
 1.1.1.1. Apibrėžiamos apsaugos zonos.  
 1.1.1.2. Apsaugos zonos, kurios apima žemės ir vandenį.  
 1.1.1.3. Apsaugos zonos, kurios apima žemės ir vandenį, tačiau neapima žemės ir vandenį.  
 1.1.1.4. Apsaugos zonos, kurios apima žemės ir vandenį, tačiau neapima žemės ir vandenį.

**Projektavimas:**  
 UAB "Elektra"  
 Adresas: g. 22, 080, LT-08002 Vilnius  
 Tel. Nr. (+370 5) 239600, el. p. info@elektra.lt

Aprašymas	Pasirašė	Tvirtino	Data
Projektavimas			
Tvirtinimas			
Patvirtinimas			
Kitas			

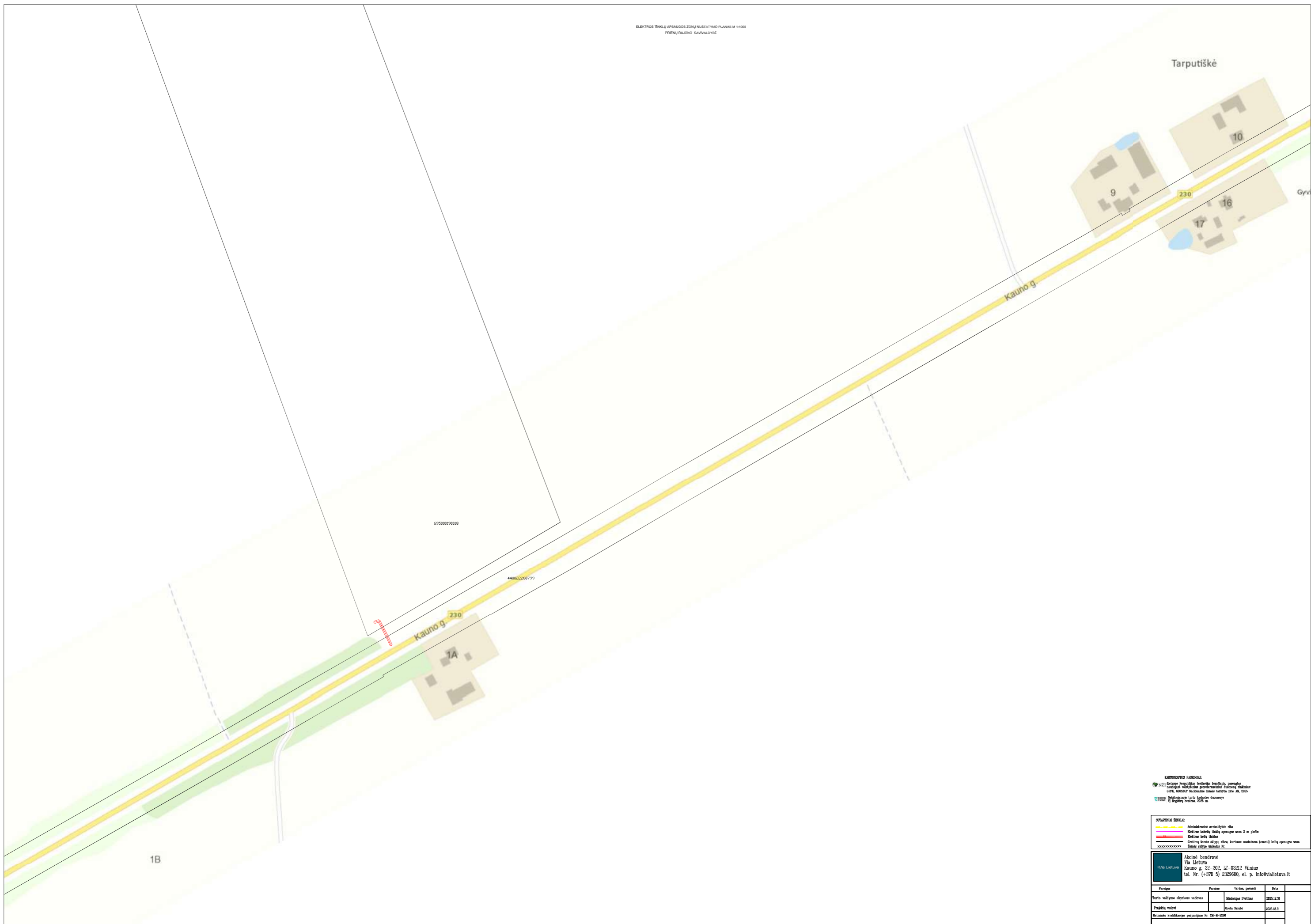


**Legend:**  
 - Yellow line: Main power line  
 - Red line: Protection zone  
 - Pink line: Safety zone

**Scale:** 1:1000

**Author:** UAB "Energija"  
 Address: Šilutės g. 22, 08101 Prienai  
 Tel. Nr. (+370 5) 239600, el. p. info@energija.lt

Item	Scale	Scale	Scale
Technical drawing	1:1000	1:1000	1:1000
Project name	Electrical network protection zones	Project name	Electrical network protection zones
Project number	2023-01	Project number	2023-01
Scale	1:1000	Scale	1:1000



KARTOGRAFINIS PAGRINDAS:  
 N2 - Lietuvos Respublikos kartografinė tarnyba, parengtas  
 1:200000 masto kartografinis planas, parengtas  
 GIMPA CONSULT Nacionalinėje tarnyboje prie IM, 2025  
 Vėlyvasis 1:100000 masto planas, parengtas  
 V. Ropšys, 2025 m.

**SŪVARTINIAI ŽENKLAI**

	Administracinis atskyrimo riba
	Elektrinė linija, kurios apsauga zona 2 m pločiu
	Elektrinė linija, kurios apsauga zona 2 m pločiu
	Elektrinė linija, kurios apsauga zona 2 m pločiu
	Elektrinė linija, kurios apsauga zona 2 m pločiu
	Elektrinė linija, kurios apsauga zona 2 m pločiu
	Elektrinė linija, kurios apsauga zona 2 m pločiu
	Elektrinė linija, kurios apsauga zona 2 m pločiu

Alcivė bendrovė  
 Via Lietuva  
 Kauno g. 22-202, LT-03212 Vilnius  
 tel. Nr. (+370 5) 2329600, el. p. info@vialetuva.lt

Paviršius	Paviršius	Veiklos paviršius	Data
Turto valdymo skyriaus vadovas		Vladimiras Štrelimas	2025.12.31
Projekto vadovas		Čestis Štrelis	2025.12.31
Techninės kvalifikacijos patvirtinimas Nr. 24-9-0204			



KARTOGRAFISKAIS PAVIRŠIAUS  
N2 - Lietuvos Respublikos teritorijos žemėlapis, parengtas  
remiantis hidrografijos generalinio duomenų rinkinio  
GDPK\_G0802LT Nacionalinėje bazėje turintys prie 1M, 2005  
Mastelio tikslumas: turinys sudarytas duomenimis  
V. Bapčiaus, 2005 m.

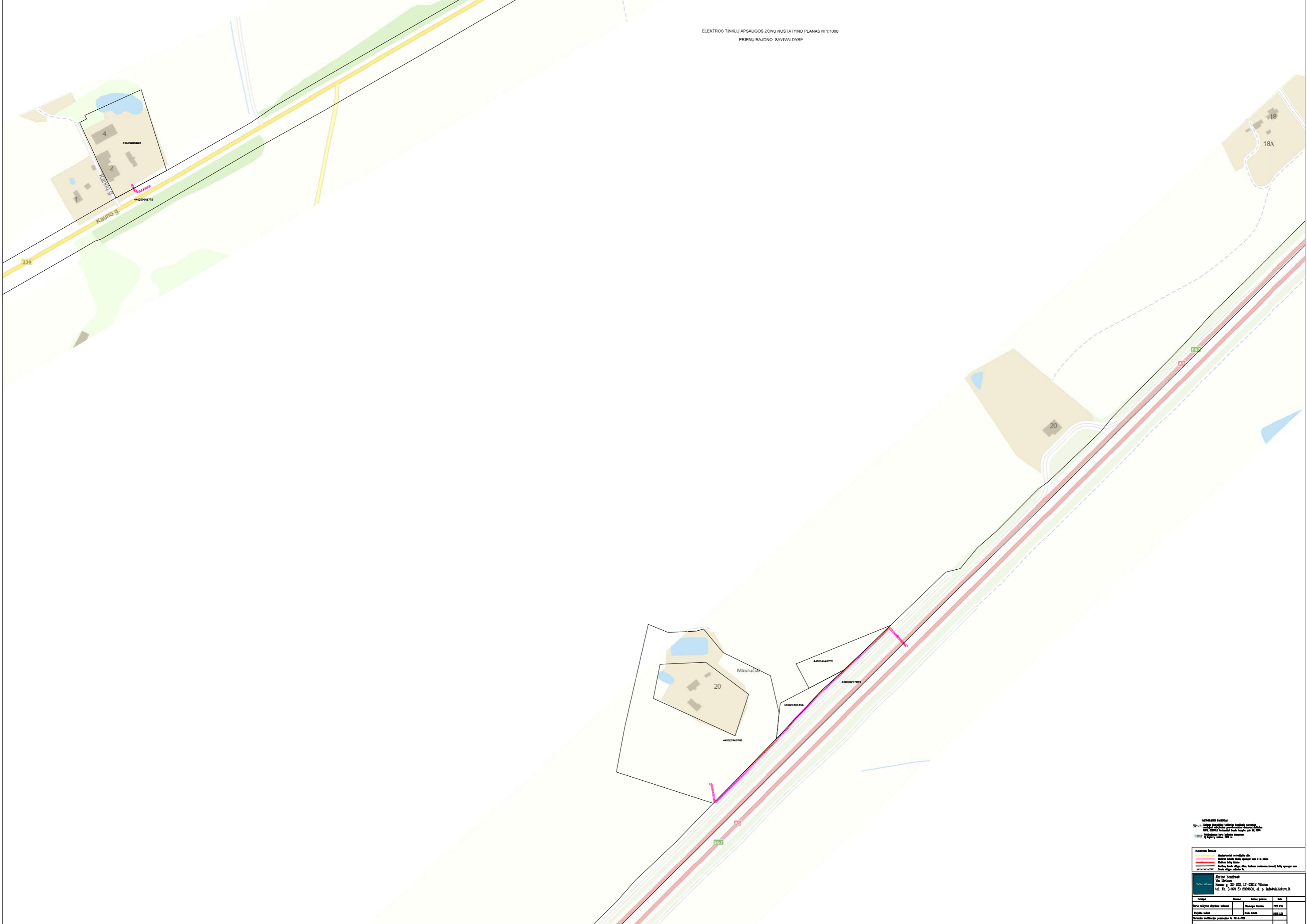
**SYMŲRINKINIS RINKINYS**

	Administracinis apskrėmimo riba
	Elektrinės linijos išilginis apsaugos zona 2 m pločiu
	Elektrinės linijos tinklas
	Elektrinių linijų atšakų ribos, kurioms nustatoma (ženklis) linijų apsaugos zona
	Žemės atlygio nuotrauka Nr.
	XXXXXXXXXXXX

Alcivė bendrovė  
Via Lietuva  
Kauno g. 22-202, LT-03212 Vilnius  
tel. Nr. (+370 5) 2329600, el. p. info@via Lietuva.lt

Paviršius	Paviršius	Veikimo pabaigė	Data
Turto valdymo skyriaus vadovas	Vidauskas Svetlana		2025.12.31
Projekto vadovas	Čerka Arūnas		2025.12.31
Nustatoma tvirtinamasis patvirtinimas Nr. 24-V-0204			

ELEKTROS TINKLŲ APSAUGOS ZONŲ NUSTATYMO PLANAS M 1:1000  
PRIENŲ RAJONO SAVIVALDYBĖ



**LEIDIMAS PASTATYTI**  
 1.1.1. Projektas parengtas pagal Lietuvos Respublikos Statybos įstatymą ir kitus teisės aktus, reglamentuojančius statybos projektų rengimą.  
 1.1.2. Projektas parengtas remiantis turimais duomenimis.  
 1.1.3. Projektas parengtas remiantis turimais duomenimis.

**APSAUGOS ZONOS**  
 - Geltona linija: Apsaugos zona 10 m plotis.  
 - Raudona linija: Apsaugos zona 20 m plotis.  
 - Žalia linija: Apsaugos zona 30 m plotis.

**Atsakingas projektavimui:**  
 UAB "Energija"  
 Adresas: g. 22, 080, LT-02022 Vilnius  
 Tel. Nr. (+370 5) 239600, el. p. info@energija.lt

Veiklos pavadinimas	Pradžia	Pabaiga	Atsakingas
Projektavimas	2023.01.01	2023.01.01	UAB "Energija"
Projektavimas	2023.01.01	2023.01.01	UAB "Energija"
Projektavimas	2023.01.01	2023.01.01	UAB "Energija"

Šiame projekte pateiktas planas yra tik informacinis ir neturėtų būti naudojamas kaip pagrindinis dokumentas. Planas parengtas remiantis turimais duomenimis.

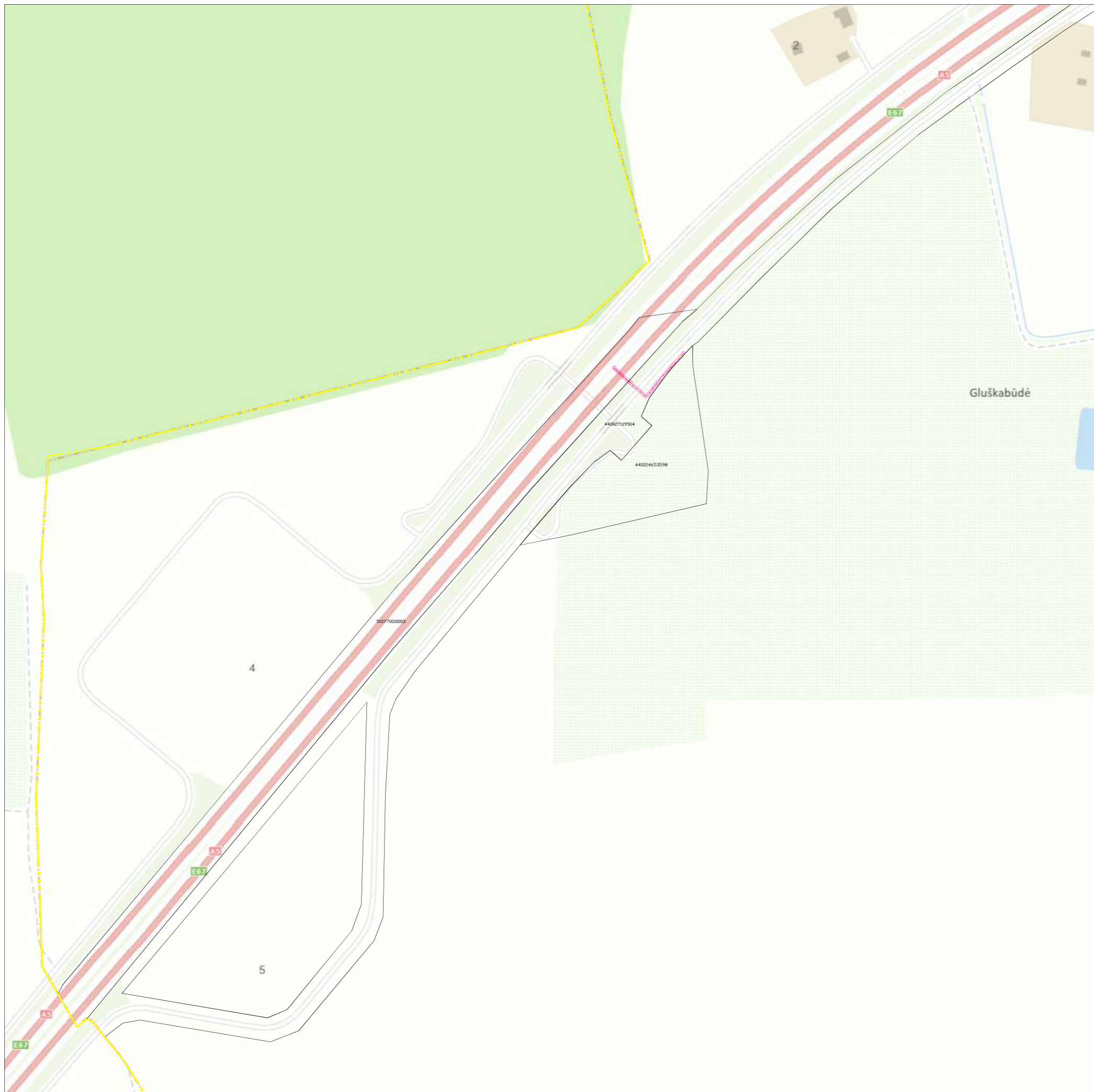


**KONKREČIŲ PAVIŠČIŲ**  
 1) 10 kV linijos apsaugos zona  
 2) 20 kV linijos apsaugos zona  
 3) 35 kV linijos apsaugos zona

**PLANŲ LEGENDA**  
 1) 10 kV linijos apsaugos zona  
 2) 20 kV linijos apsaugos zona  
 3) 35 kV linijos apsaugos zona

**Atlektas parengė:**  
 V. Lėkšys  
 Adresas: g. 22, 060, LT-02022 Vilnius  
 tel. Nr. (+370 5) 239600, el. p. info@vlektas.lt

Aprašymas	Vieta	Tvirtinimo data	Parašas
Projekto parengė			
Projekto patvirtinantis			
Projekto patvirtinantis			
Projekto patvirtinantis			



**KURTOGRAFINIS PAVIRŠIAUS**  
 N2 - Lietuvos Respublikos teritorijos žemėlapis, parengtas remiantis hidrografijos generalinio departamento GIS/PC, COMSOFT Nacionalinė žemė žemėlapis prie IM, 2005  
 Vėlyvasis Nėšėjimo turis žemėlapis duomenys  
 V. Bepilė, 2005 m.

Simbolis	Reikšmė
—	Administracinis apskrėties riba
—	Elektrinės linijos apsaugos zona 2 m pločiu
—	Elektrinės linijos linija
—	Elektrinės linijos linija
—	Elektrinės linijos apsaugos zona (ženklis) linijos apsaugos zona
—	Žemės sklypo linija Nr.

Alcitrė bendrovė  
 Via Lietuva  
 Kaučo g. 22-202, LT-03212 Vilnius  
 tel. Nr. (+370 5) 2329600, el. p. info@vietuva.lt

Paviršius	Paviršius	Vertės, parinktė	Data
Turto valdymo skyriaus vadovas	Vladimiras Štėlikas		2025.12.31
Projekto vadovė	Česlė Štėlikė		2025.12.31
Techninės kvalifikacijos patvirtinimas Nr. 24-9-0204			





**LEGENDA**

- 10m apsaugos zona
- 2m apsaugos zona
- 1m apsaugos zona

**Kiti simboliai:**

- Statybos objektai
- Apsauginės zonos ribos

**Projektavimas:**  
UAB „Elektronika“  
Vilnius, Naugardų g. 22, LT-02122 Vilnius  
Tel. Nr. (+370 5) 239600, el. p. info@elektronika.lt

Veiklos pavadinimas	Atlikėjas	Atlikimo data	Atlikimo vieta
Projektavimas	UAB „Elektronika“	2024 m. gegužė	Laizdijų rajono savivaldybės administracijos pastatas, Lazdijai

ELEKTROS TINKLŲ APSAUGOS ZONŲ NUSTATYMO PLANAS M 1:1000  
LAZDIJŲ RAJONO SAVIVALDYBĖ



KARTOGRAFIS PAGRINDAS:  
 N2 - Lietuvos Respublikos teritorijos žemėlapis, parengtas  
 remiantis hidrošlaitis geografinėmis duomenimis, sukurtas  
 GIS'PC, COMSOFT Nacionalinėje tarnyboje prie IM, 2005  
 Vektoriniai žemėlapių turiniai duomenys  
 VĮ Regitra, vertinimas, 2005 m.

**SŪVARTINAMŲ ŽENKLAI**

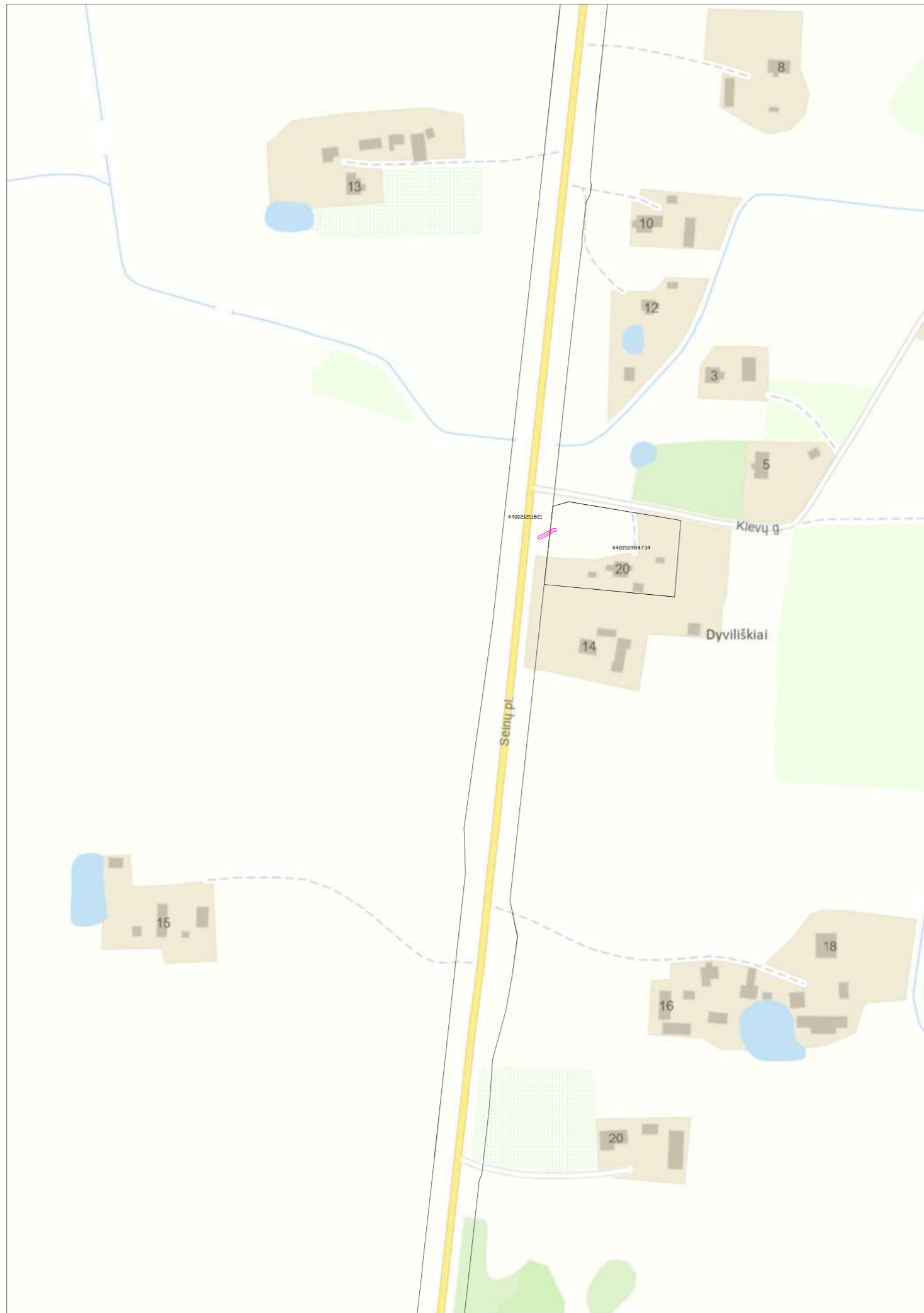
	Administraciniai apskrėmimo ribos
	Elektrinės linijos išilginis apsaugos zona 2 m pločiu
	Elektrinės linijos taškai
	Elektrinių linijų apsaugos zona
	Elektrinių linijų apsaugos zona (remti) linijų apsaugos zona
	Žemės sklypų ribos

Alcitrė bendrovė  
 Via Lietuva  
 Kaučo g. 22-202, LT-03212 Vilnius  
 tel. Nr. (+370 5) 2329600, el. p. info@vietuva.lt

Paviršius	Paviršius	Vertinimo paviršius	Data
Turto valdymo skyriaus vadovas		Vidutinis žemėlapis	2025.12.31
Projekto vadovas		Čioma Čioma	2025.12.31
Valstybinis žemėlapių tarnybos Nr. 24-8-0204			



ELEKTROS TINKLŲ APSAUGOS ZONŲ NUSTATYMO PLANAS M 1:1000  
LAZDIJŲ RAJONO SAVIVALDYBĖ



KARTOGRAFIS PAGRINDAS  
 N2 - Lietuvos Respublikos kartografinė žemėlapis, parengtas  
 remiantis hidrografijos generalinio būsenos žemėlapiu  
 GIMC, COMSOFT Nacionalinė žemėlapis prie IM, 2025  
 Vektoriniai žemėlapis turinti žemėlapis duomenys  
 V žemėlapis, sudarytas 2025 m.

**SYMŲRINKINIS ŽEMĖLAIS**

	Administracinis apvaldybės riba
	Elektrinės linijos apsaugos zona 2 m pločiu
	Elektrinės linijos linija
	Elektrinių linijų apsaugos zona
	Elektrinių linijų apsaugos zona
	Elektrinių linijų apsaugos zona

Alcitrė bendrovė  
 Via Lietuva  
 Kaučo g. 22-202, LT-03212 Vilnius  
 tel. Nr. (+370 5) 2329600, el. p. info@vialetuva.lt

Paviršius	Paviršius	Veiks. pavadė	Data
Turto valdymo skyriaus vedovas		Vilhelmas Šteltimas	2025.12.31
Projekto vadovė		Česlo Šteltimas	2025.12.31
Techninės žemėlapis patvirtinimo Nr. 24-V-0204			



**SAVIVALDYBĖS TURTAS**  
 Savivaldybės administracijos direktoriaus pareigoms  
 atlikti pareigų, susijusių su savivaldybės turtu, valdymu  
 ir apsauga, įgyvendinti ir kitoms pareigoms atlikti  
 Savivaldybės administracijos direktoriaus pareigoms atlikti  
 Savivaldybės administracijos direktoriaus pareigoms atlikti

**APSAUGOS ZONOS**  
 - apsaugos zonos, kuriose draudžiama statyti pastatus ir kitas pastatų dalis, kurios būtų žalingos tinklams  
 - apsaugos zonos, kuriose draudžiama statyti pastatus ir kitas pastatų dalis, kurios būtų žalingos tinklams  
 - apsaugos zonos, kuriose draudžiama statyti pastatus ir kitas pastatų dalis, kurios būtų žalingos tinklams

**LAZDIJŲ RAJONO SAVIVALDYBĖS ADMINISTRACIJA**  
 Vėlinių g. 10, LT-02101 Lazdijai  
 tel. Nr. (+370 5) 232000, el. p. info@lazdijai.lt

Paruošė	Patvirtino	Data	Parašas



ELEKTROS TINKLŲ APSAUGOS ZONŲ NUSTATYMO PLANAS M 1:1000  
LAZDIJŲ RAJONO SAVIVALDYBĖ



KARTOGRAFIS PAVARDAS  
 N2 - Lietuvos Respublikos teritorijos žemėlapis, parengtas remiantis nacionaliniu geografiniu duomenų rinkiniu GEMO CONSOL Nacionalinė bazė turinys prie IM, 2025  
 N20000 - Nėšingumo laisvė žemėlapis duomenys  
 V - Riešius, centras, 2025 m.

**SYMŲ REIKŠMĖS**

	Administracinis apvaldybės riba
	Elektrinio tinklo linijų apsaugos zona 2 m pločiu
	Elektrinio tinklo linijos
	Elektrinio tinklo linijos, kurioms nustatoma (ženklis) linijų apsaugos zona
	Žemės sklypo nuomininkas

Alcivė bendrovė  
 Via Lietuva  
 Kaučo g. 22-202, LT-03212 Vilnius  
 tel. Nr. (+370 5) 2329600, el. p. info@vietuva.lt

Paviršius	Paviršius	Veiklos paviršius	Data
Turto valdymo skyriaus vadovas		Vladimiras Šteliūnas	2025.12.30
Projekto vadovas		Česlovas Šteliūnas	2025.12.30
Valstybinis žemėlapis parengtas Nr. 24-V-0204			

ELEKTROS TINKLŲ APSAUGOS ZONŲ NUSTATYMO PLANAS M 1:1000  
LAZDIJŲ RAJONO SAVIVALDYBĖ



KARTOGRAFIS PAGRINDAS:  
 N2 - Lietuvos Respublikos teritorijos žemėlapis, parengtas remiantis hidrografijos generalizacijos duomenimis. ŠIFRS, COMSGLT Nacionalinė žemė žemėlapis prie 1M, 2025  
 Vektoriniai žemėlapių turinio duomenys  
 VĮ Regijai, 2025 m.

**SIMBOLŲ REIKŠMĖS**

	Administracinis atskyrimo riba
	Elektrinio tinklo linijų apsaugos zona 2 m pločiu
	Elektrinio tinklo linijos
	Elektrinio tinklo linijų apsaugos zona, kurioje yra įrengta (remti) linijų apsaugos zona
	Elektrinio tinklo linijos Nr.

Alcivė bendrovė  
 Via Lietuva  
 Kaučo g. 22-202, LT-03212 Vilnius  
 tel. Nr. (+370 5) 2329600, el. p. info@vialetuva.lt

Paviršius	Paviršius	Vertės, patvirtinti	Data
Turto valdytojas skyriaus vadovas		Mindega Šteltienė	2025.12.31
Projekto autorius		Česlo Štrelė	2025.12.31
Atsakingas techninis patvirtinimas Nr. 24-B-0204			

ELEKTROS TINKLŲ APSAUGOS ZONŲ NUSTATYMO PLANAS M 1:1000  
LAZDIJŲ RAJONO SAVIVALDYBĖ



KARTOGRAFIS PAVARDAS  
 © 2022 Lietuvos Respublikos kartografinė tarnyba, parengtas  
 naudojant hidrografijos duomenis, parengtus  
 GIMPA CONSULT Nacionalinėje tarnyboje prie IM, 2022  
 Visi teisiškai apsaugoti žemiau nurodyti duomenys  
 yra saugomi pagal 2002 m.

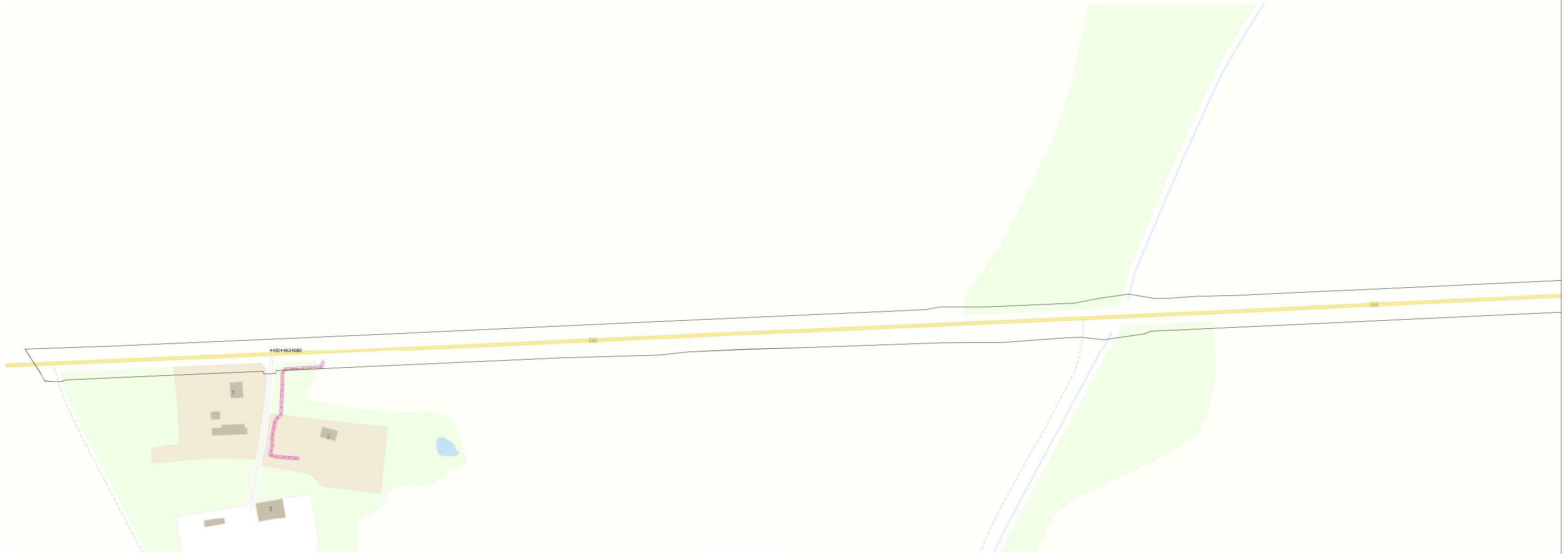
**SŪVARTINIAI ŽENKLAI**

	Administracinis atskyrimo riba
	Elektrinė linija, kurios apsaugos zona 2 m pločiu
	Elektrinė linija, kurios apsaugos zona 10 m pločiu
	Elektrinė linija, kurios apsaugos zona 100 m pločiu
	Elektrinė linija, kurios apsaugos zona 1000 m pločiu

Alcivė bendrovė  
 Via Lietuva  
 Kaučo g. 22-202, LT-03212 Vilnius  
 tel. Nr. (+370 5) 2329600, el. p. info@via Lietuva.lt

Paviršius	Paviršius	Vertė, paviršius	Data
Turto valdymo skyriaus vadovas	Vladimiras Šteliūnas		2025.12.31
Projekto vadovas	Česlovas Šteliūnas		2025.12.31
Techninės kvalifikacijos patvirtinimas Nr. 24-9-0204			

ELEKTROS TINKLŲ APSAUGOS ZONŲ NUSTATYMO PLANAS M 1:1000  
LAZDIJŲ RAJONO SAVIVALDYBĖ



KARTOGRAFINIS PAGRINDAS:  
 N2 - Lietuvos Respublikos kartografinė žemėlapis, parengtas  
 remiantis nacionaliniu geografiniu duomenų rinkiniu  
 GEMO, COMSGLT Nacionalinė žemėlapis prie IM, 2025  
 N2 - Nėšingumo žemėlapis, parengtas remiantis  
 V žemėlapis, 2025 m.

**SŪVARTINIAI ŽENKLAI**

- Administracinis savivaldybės ribas
- Elektrinės linijos apsaugos zona 2 m pločiu
- Elektrinės linijos linija
- Elektrinių linijų atšakų linijos, kurioms netaikoma (ženklis) linijų apsaugos zona
- Žemės atlygio linijos linija

Alcivė bendrovė  
 Via Lietuva  
 Kaučo g. 22-202, LT-03212 Vilnius  
 tel. Nr. (+370 5) 2329600, el. p. info@vialetuva.lt

Paviršius	Paviršius	Vertės paviršius	Data
Turto valdymo skyriaus vadovas		Vidutinis šaltinis	2025.12.31
Projekto vadovas		Čeria šaltinis	2025.12.31
Valstybinis žemėlapis patvirtinimo Nr. 24-V-0204			

ELEKTROS TINKLŲ APSAUGOS ZONŲ NUSTATYMO PLANAS M 1:1000  
LAZDIJŲ RAJONO SAVIVALDYBĖ



**KARTOGRAFISKAIS PAŽEIDIMAS**

NT – Lietuvos Respublikos kartografinės žemėlapių, parengtų remiantis hidrografijos geografinėmis duomenimis, GIMPA, COMSOFT Nacionalinė žemėlapių priežiūra, 2025 m. Nėšėjimo būklės žemėlapių duomenys. V. Reptis, 2025 m.

**SIMBOLINIAI ŽENKLAI**

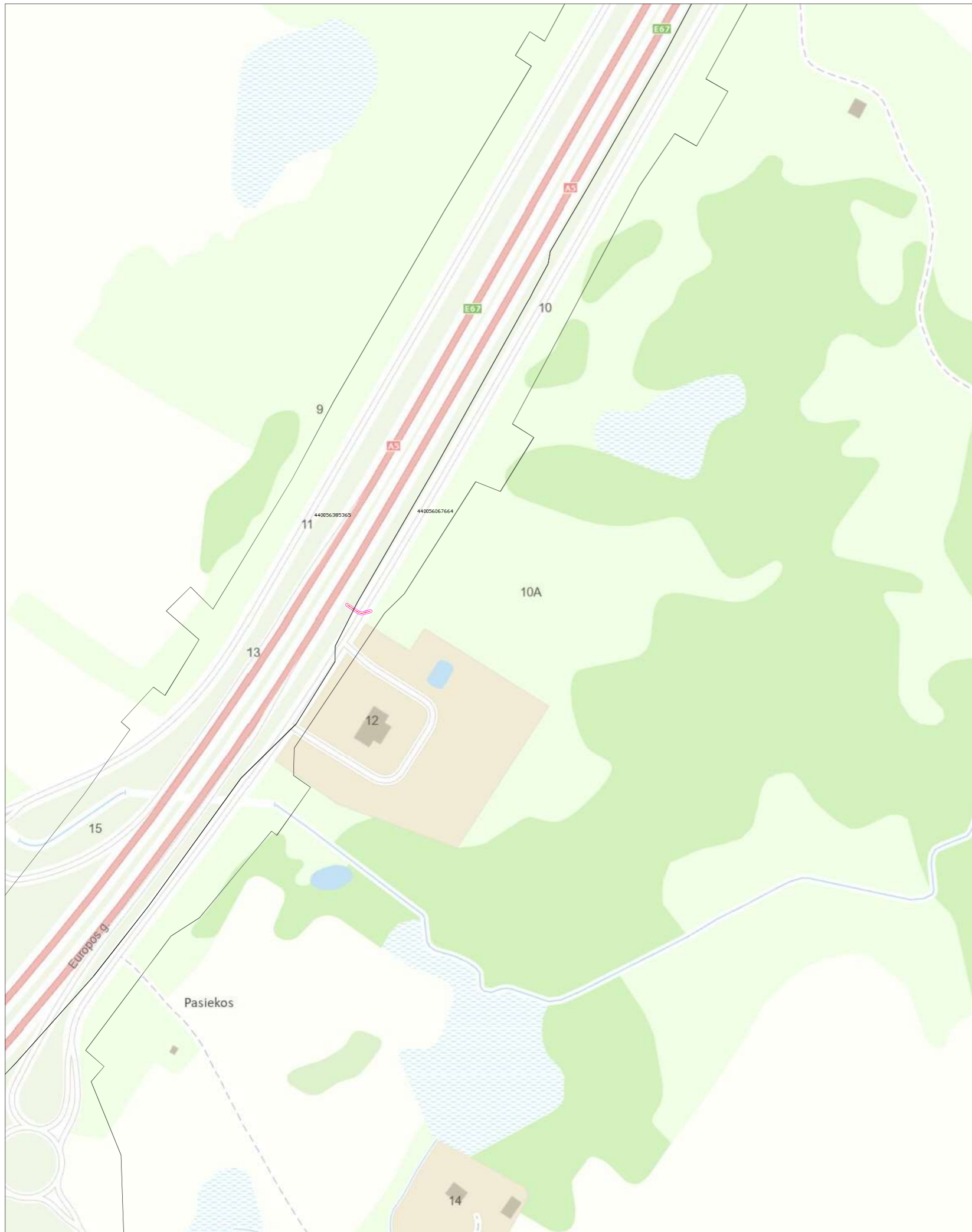
- Administracinis atskyrimo riba
- Elektrinės linijos apsaugos zona 2 m pločiu
- Elektrinės linijos taškai
- Elektrinių linijų atskyrimo ribos, kurioms maršrutams (remti) linijų apsaugos zona žemiau atskyrimo taškais žr.

XXXXXXXXXXXX

**Aliejūnė bendrovė**  
Vilniaus Lektura  
Kaucho g. 22-202, LT-03212 Vilnius  
tel. Nr. (+370 5) 2329600, el. p. info@vialektura.lt

Paviršius	Paviršius	Vertės, pavidai	Data
Turto valdymo skyriaus vadovas		Vidutinys Svetlikas	2025.12.31
Projekto vadovė		Čekla Džiulė	2025.12.31
Matavimų kvalifikacijos pažymėjimas Nr. 24-8-0208			





ELEKTROS TINKLŲ APSAUGOS ZONIŲ NUSTATYMO PLANAS M 1:1000  
KALVARIJOS SAVIVALDYBĖ

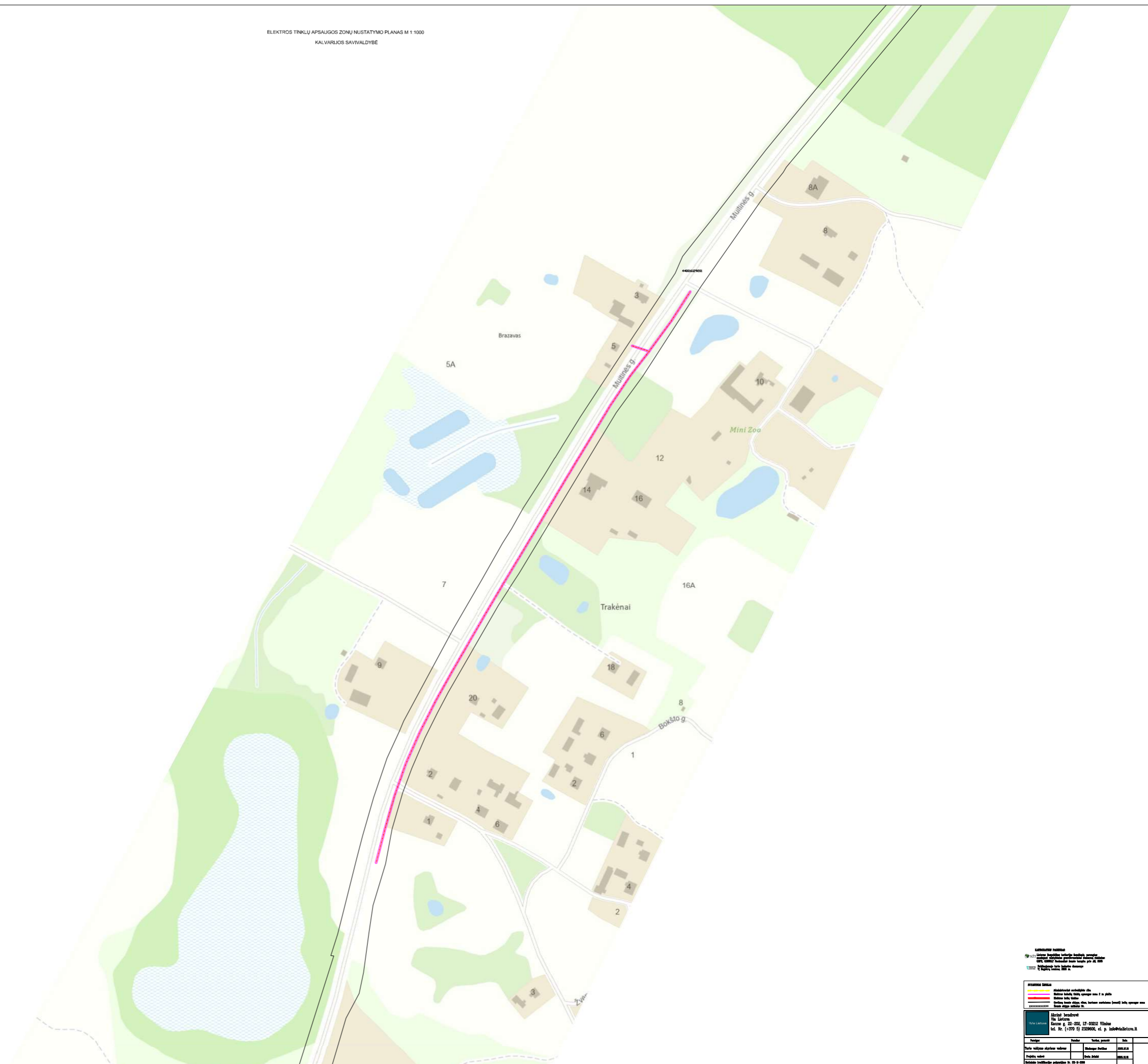
KARTOGRAFIS PAGRINDAS:  
 NZ - Lietuvos Respublikos teritorijos žemėlapis, parengtas remiantis hidrografijos generalinio departamento duomenimis. GDFK, COMSOL Nacionalinė žemėlapių priežiūra, 2025 m.  
 N - Nėlinė žemėlapių turinio žemėlapių duomenys. V. Bapčiauskas, 2025 m.

**SYMOLINIAI ŽEMĖLAIS**

	Administracinis apvaldyties riba
	Elektrinės linijos išilginis apsaugos zona 2 m pločiu
	Elektrinės linijos apsaugos zona 2 m pločiu
	Elektrinių linijų apsaugos zona, kuriose maršrutais (remti) linijų apsaugos zona žemės atlygis nulinis 0m

Alcitrė bendrovė  
 Via Lietuva  
 Kaučo g. 22-202, LT-03212 Vilnius  
 tel. Nr. (+370 5) 2329600, el. p. info@vialetuva.lt

Paviršius	Paviršius	Vertės paviršius	Data
Turto valdymo skyriaus vadovas	Vladimiras Štrelimas		2025.12.31
Projekto vadovė	Česta Štrelė		2025.12.31
Valstybinis žemėlapių parengėjas Nr. 24-9-0204			



**LEGENDA**

- Apsaugos zona
- Apsaugos zona, kurioje draudžiama statyti naujas pastatus
- Apsaugos zona, kurioje draudžiama statyti naujas pastatus ir atnaujinti senus pastatus
- Vandenys
- Žaliosios zonos

**Atliktas darbas:**  
Apsaugos zonos nustatymas ir planavimas.

**Atliktas darbas:**  
Apsaugos zonos nustatymas ir planavimas.

**Atliktas darbas:**  
Apsaugos zonos nustatymas ir planavimas.

Atliktas darbas:	Atliktas darbas:	Atliktas darbas:	Atliktas darbas:
Atliktas darbas:	Atliktas darbas:	Atliktas darbas:	Atliktas darbas:
Atliktas darbas:	Atliktas darbas:	Atliktas darbas:	Atliktas darbas:

ELEKTROS TINKLŲ APSAUGOS ZONŲ NUSTATYMO PLANAS M 1:1000  
KALVARIJOS SAVIVALDYBĖ



KARTOGRAFISZ PAVARDAS:  
 N2 - Lietuvos Respublikos kartografinė tarnyba, parengtas  
 naudojant hidrografijos generalinio būsenos vaizdus  
 GIMC, GEOSGINT Nacionalinėje tarnyboje prie IM, 2005  
 Vektoriniai duomenys turinti duomenų bazė  
 V. Bapčiauskas, 2005 m.

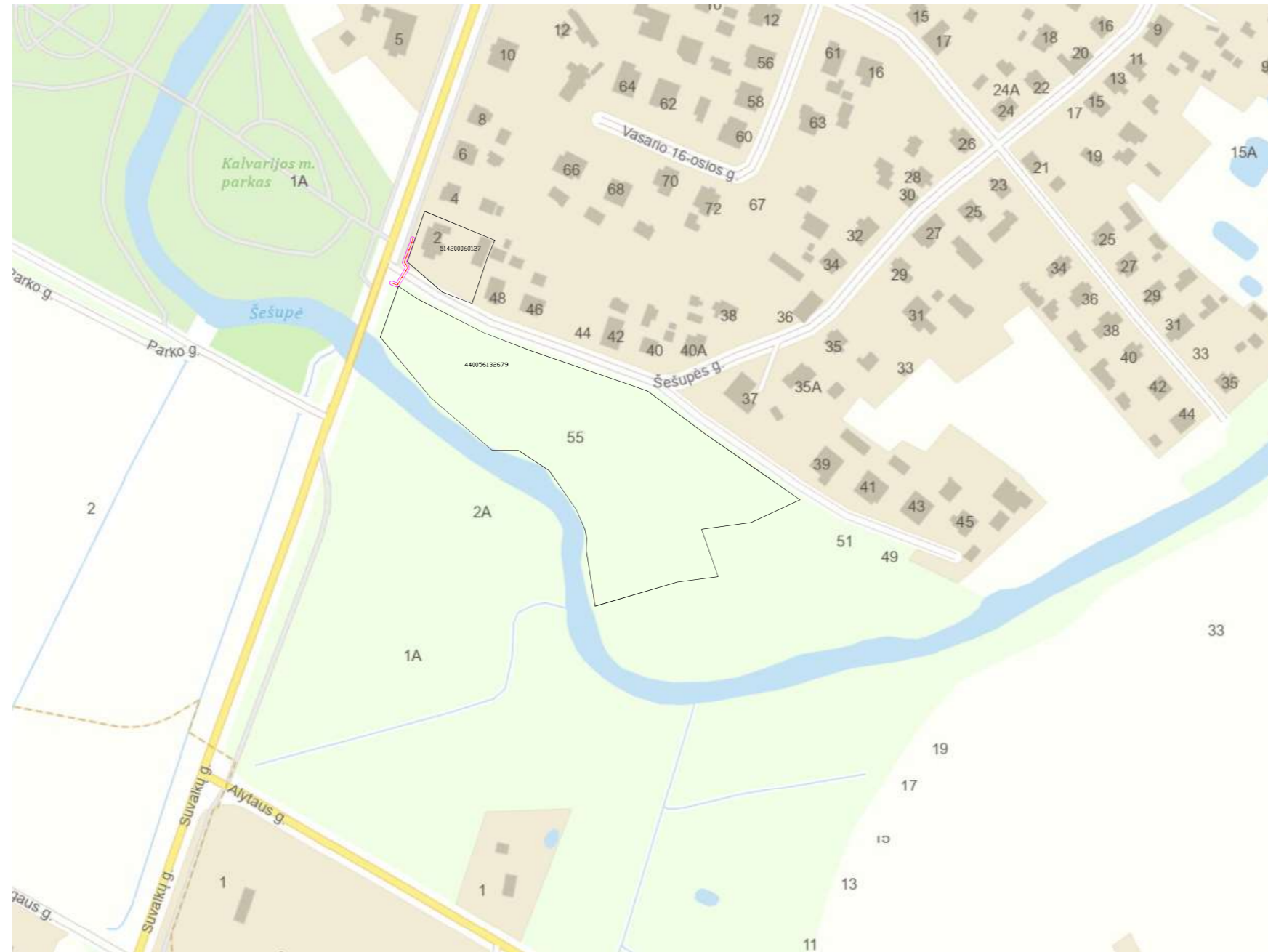
**SYMOLINIAI ŽENKLAI**

	Administracinė savivaldybės riba
	Elektrinė linija (tiekimo linija) apsaugos zona 2 m pločiu
	Elektrinė linija (tiekimo linija)
	Elektrinė linija (tiekimo linija)
	Elektrinė linija (tiekimo linija)
	Elektrinė linija (tiekimo linija)
	Elektrinė linija (tiekimo linija)

Alcitrė bendrovė  
 Via Lietuva  
 Kaučo g. 22-202, LT-03212 Vilnius  
 tel. Nr. (+370 5) 2329600, el. p. info@vietuva.lt

Paviršius	Paviršius	Veiklos paviršius	Data
Turto valdymo skyriaus vadovas	Vladimiras Štelnas		2025.12.31
Projekto vadovė	Česlova Štelnė		2025.12.31
Mokymais remiamas projektas Nr. 24-V-0204			

ELEKTROS TINKLŲ APSAUGOS ZONŲ NUSTATYMO PLANAS M 1:1000  
KALVARIJOS SAVIVALDYBĖ



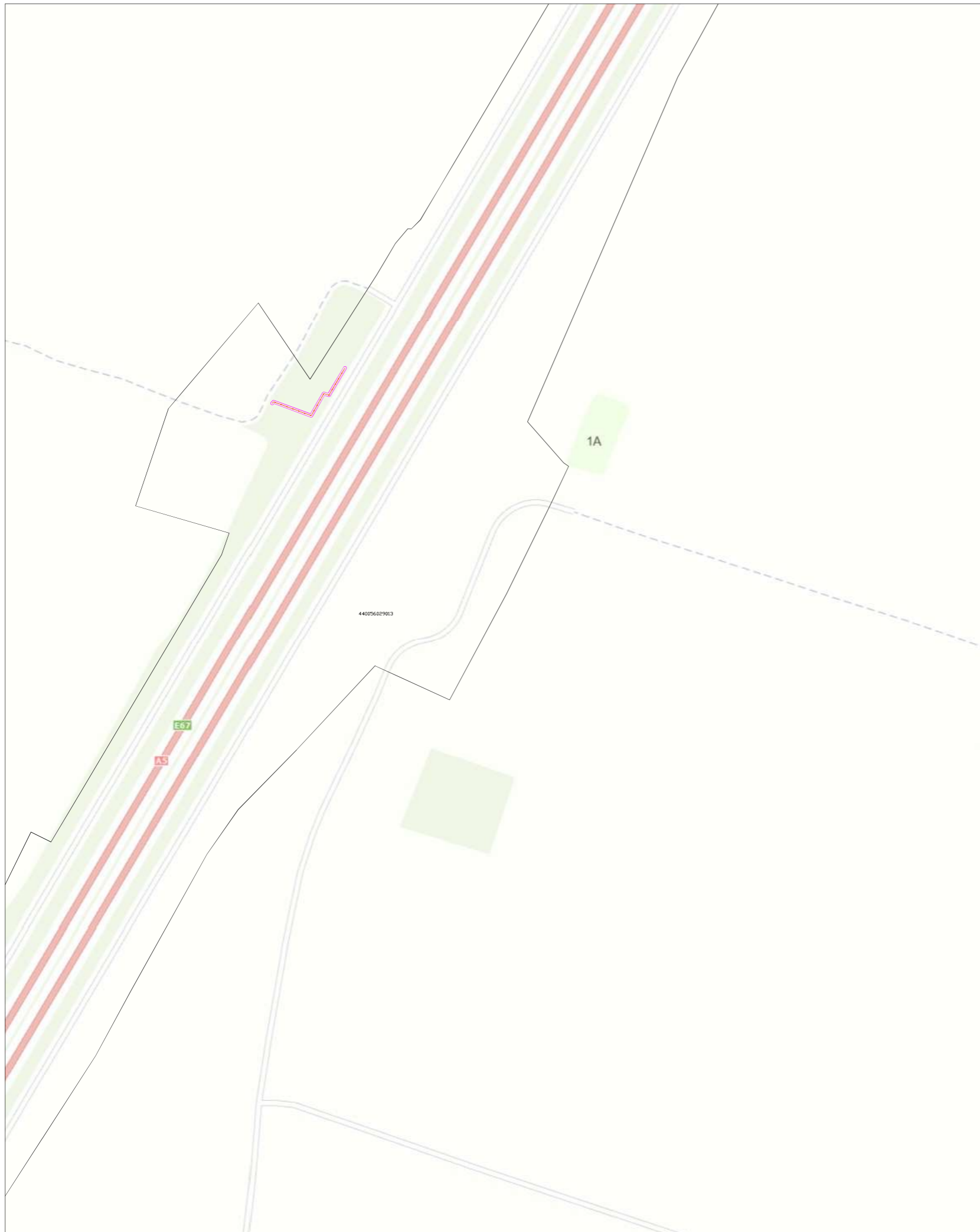
KARTOGRAFINIS PAVIRŠIAUS  
N2 - Lietuvos Respublikos kartografinė tarnyba, parengtas  
remdamas: Nacionalinio geografinio duomenų rinkinio  
GEMIX CONSULT Nacionalinėje teritorijoje prie IM, 2025  
Naujas: Nėšimams turinčias duomenis  
V. Būtytė, 2025 m.

SUTAMBUŠI ŽENKLAI	
	Administracinis apskrėties riba
	Elektrinė saugos zonos riba 2 m pločio
	Elektrinė linija
	Elektrinė linija
	Elektrinė linija
	Elektrinė linija
	Elektrinė linija
	Elektrinė linija
	Elektrinė linija

Alcivė bendrovė  
Via Lietuva  
Kauco g. 22-202, LT-03212 Vilnius  
tel. Nr. (+370 5) 2329600, el. p. info@via Lietuva.lt

Paviršius	Paviršius	Veiklos paviršius	Data
Turto valdymo skyriaus vadovas	Vladimiras Šteliukas		2025.12.31
Projekto vadovas	Česlovas Šteliukas		2025.12.31
Atliktas vertinimo patvirtinimas Nr. 24-V-0204			

ELEKTROS TINKLŲ APSAUGOS ZONŲ NUSTATYMO PLANAS M 1:1000  
KALVARIJOS SAVIVALDYBĖ



KARTOGRAFIS PAGRINDAS  
 NZ - Lietuvos Respublikos kartografinė pareigūnų  
 sudaryta hidrografijos duomenų rinkinys  
 GIMC, COMSOL Nacionalinė žemė žemėlapis prie A5, 2025  
 Nėšėjai: Nėšėjams turinčioms žemė žemėlapis duomenų  
 VĮ Regitra, centras, 2025 m.

**SŪVARTINIAI ŽEMELAI**

	Administracinis savivaldybės riba
	Elektrinės linijos išilginis apsaugos zona 2 m pločiu
	Elektrinės linijos linija
	Elektrinės linijos apsaugos zona 2 m pločiu
	Elektrinės linijos apsaugos zona 2 m pločiu
	Elektrinės linijos apsaugos zona 2 m pločiu

Alcitrė bendrovė  
 Via Lietuva  
 Kaučo g. 22-202, LT-03212 Vilnius  
 tel. Nr. (+370 5) 2329600, el. p. info@vialetuva.lt

Paviršius	Paviršius	Vertės, patvirtinti	Data
Turto valdymo skyriaus vadovas	Vladimiras Štelnas		2025.12.31
Projekto vadovė	Česta Štelnė		2025.12.31
Techninės kvalifikacijos patvirtinimas, Nr. 24-9-0204			

ELEKTROS TINKLŲ APSAUGOS ZONŲ NUSTATYMO PLANAS M 1:1000  
VILKAVIŠKIO RAJONO SAVIVALDYBĖ



KARTOGRAFIS PAGRINDAS  
 N2: Lietuvos Respublikos teritorijos žemėlapis, parengtas  
 naudojant nuotoliniu būdu gaunamus duomenis (nuotolinis  
 GPS, GNSS) Nacionalinėje žemėlapių tarnyboje prie AM, 2025  
 Nėšėjimo lygis: 1:50000, 2025 m.  
 1) Registruotas, 2025 m.

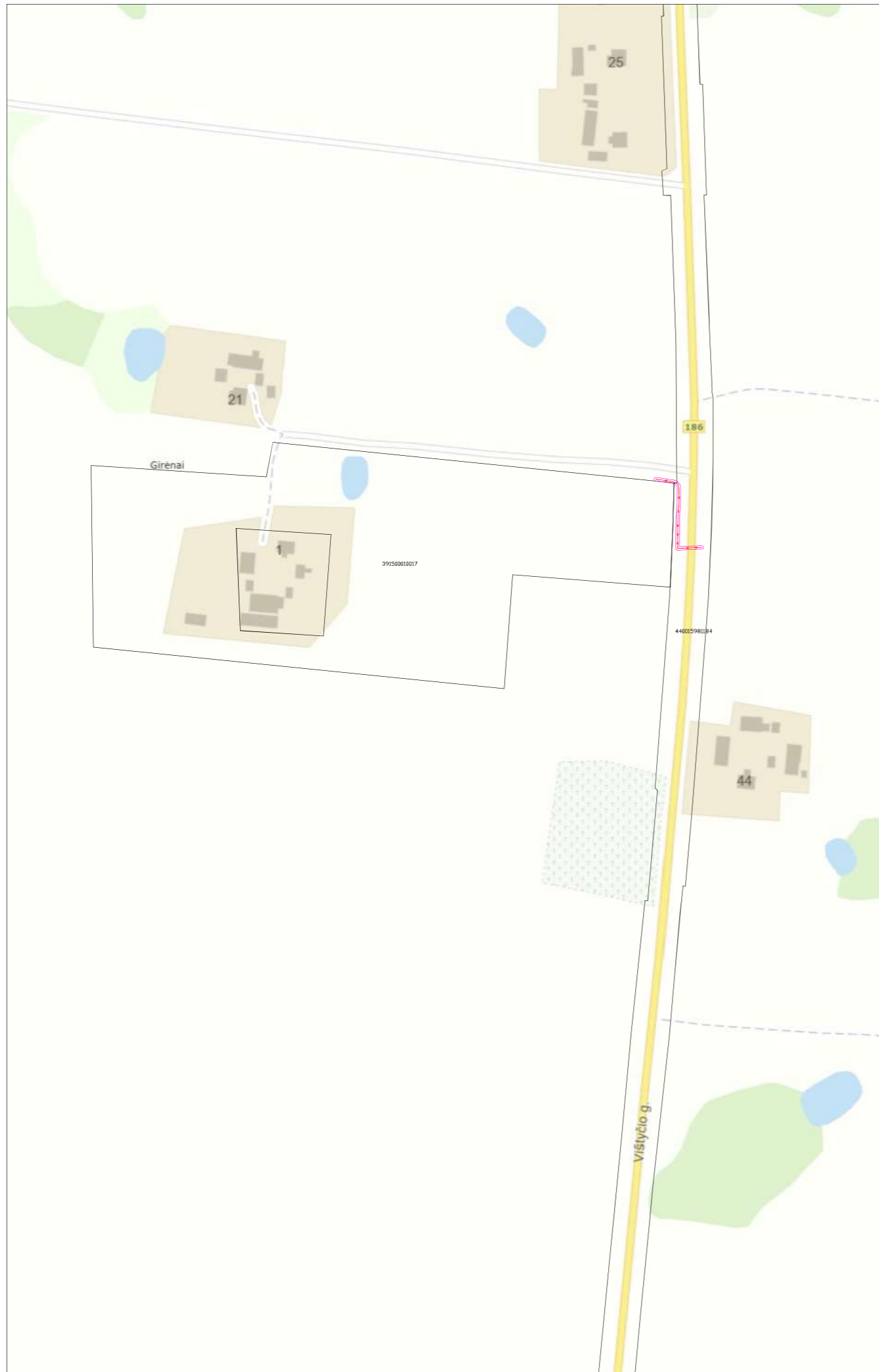
**SYMŲ TAIŠYMAS**

	Administracinis atskyrimo riba
	Elektrinės linijos apsaugos zona 2 m pločiu
	Elektrinės linijos apsaugos zona 2 m pločiu
	Elektrinės linijos apsaugos zona 2 m pločiu
	Elektrinės linijos apsaugos zona 2 m pločiu
	Elektrinės linijos apsaugos zona 2 m pločiu
	Elektrinės linijos apsaugos zona 2 m pločiu
	Elektrinės linijos apsaugos zona 2 m pločiu

Alcivė bendrovė  
 Via Lietuva  
 Kaučo g. 22-202, LT-03212 Vilnius  
 tel. Nr. (+370 5) 2329600, el. p. info@via Lietuva.lt

Paviršius	Paviršius	Vertė, pavidolė	Data
Turto valdymo skyriaus vadovas		Ministras Steponas	2025.12.31
Projekto vadovas		Čerka Dainė	2025.12.31
Mokymų kvalifikacijos patvirtinimo Nr. 24-9-0204			

ELEKTROS TINKLŲ APSAUGOS ZONŲ NUSTATYMO PLANAS M 1:1000  
VILKAVIŠKIO RAJONO SAVIVALDYBĖ



KARTOGRAFIS PAGRINDAS  
 N2: Lietuvos Respublikos teritorijos žemėlapis, parengtas  
 naudojant nuotoliniu būdu gaunamus duomenis (nuotolinis  
 GPS, GNSS/LT Nacionalinė žemėlapių tarnyba prie AA, 2025  
 Nėšėjimo lygis: Nėšėjimo lygis: 2025 m.  
 1) Būtinai nurodyti šaltinį.

**SYMŲ TAIŠINIAI**  
 - - - - - Administracinis apskrėties riba  
 - - - - - Elektrinės linijos apsaugos zona 2 m pločiu  
 - - - - - Elektrinės linijos apsaugos zona 2 m pločiu  
 - - - - - Elektrinės linijos apsaugos zona 2 m pločiu  
 - - - - - Elektrinės linijos apsaugos zona 2 m pločiu  
 - - - - - Elektrinės linijos apsaugos zona 2 m pločiu  
 - - - - - Elektrinės linijos apsaugos zona 2 m pločiu

Alcitrė bendrovė  
 Via Lietuva  
 Kaučo g. 22-202, LT-03212 Vilnius  
 tel. Nr. (+370 5) 2329600, el. p. info@vialetuva.lt

Pareigos	Pavardė	Parašas, parašas	Data
Turto valdymo skyriaus vadovas			2025.12.31
Projekto vadovė			2025.12.31
Mokymų kvalifikacijos patvirtinimo Nr. 24-9-0204			

ELEKTROS TINKLŲ APSAUGOS ZONIŲ NUSTATYMO PLANAS M 1:1000  
VILKAVIŠKIO RAJONO SAVIVALDYBĖ



KARTOGRAFIS PAGRINDAS  
 N2: Lietuvos Respublikos teritorijos žemėlapis, parengtas  
 naudojant hidroplanetografinius duomenis, sudarytus  
 GIML GIMSOLO Nacionalinėje žemėlapių priežiūros tarnyboje  
 N2: Nėšėjimo žemėlapis, parengtas naudojant  
 T1 žemėlapių duomenis, 2005 m.

**SYMŲ REIKŠMĖS**

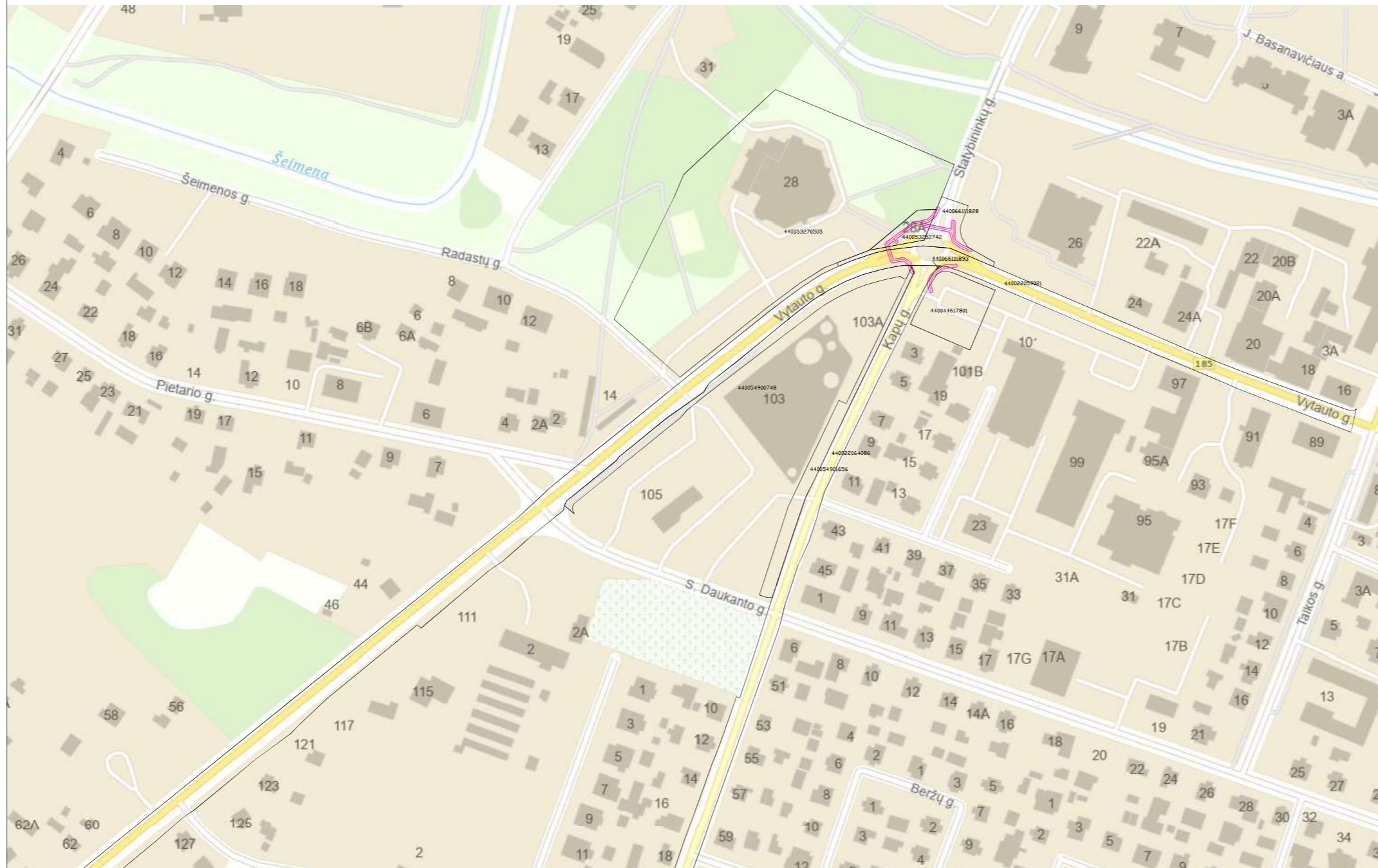
	Administracinis atskyrimo riba
	Elektrinės linijos apsaugos zona 2 m pločiu
	Elektrinės linijos apsaugos zona 2 m pločiu
	Elektrinės linijos apsaugos zona 2 m pločiu
	Elektrinės linijos apsaugos zona 2 m pločiu
	Elektrinės linijos apsaugos zona 2 m pločiu
	Elektrinės linijos apsaugos zona 2 m pločiu

Alcoinn bendrovė  
 Via Lietuva  
 Kaučo g. 22-202, LT-03212 Vilnius  
 tel. Nr. (+370 5) 2329600, el. p. info@vialetuva.lt

Paviršius	Paviršius	Vertė, pavidolė	Data
Turto valdymo skyriaus vadovas		Mindaugas Štelimas	2025.12.31
Projekto vadovė		Česloė Štėbė	2025.12.31
Mokymų kvalifikacijos patvirtinimo Nr. 24-V-0204			

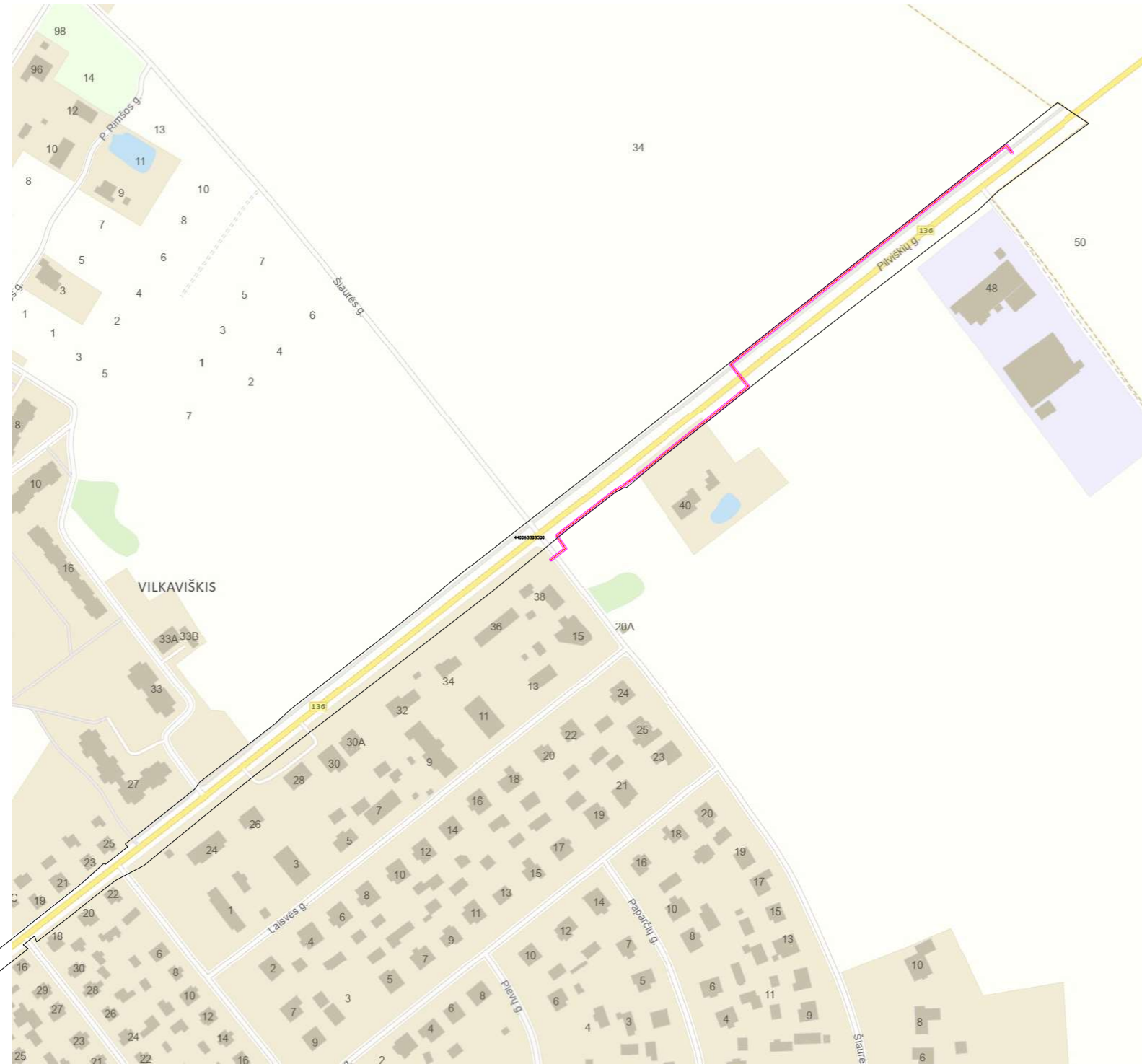


ELEKTROS TINKLŲ APSAUGOS ZONŲ NUSTATYMO PLANAS M 1:1000  
VILKAVIŠKIO RAJONO SAVIVALDYBĖ



KARTOGRAFISKA PAGRINDAS:  
 N22 - Lietuvos Respublikos teritorijos žemėlapis, parengtas remiantis nacionaliniu geografiniu duomenų rinkiniu GEMO, COMEGIT Nacionalinė žemėlapis prie IM, 2025  
 V2025 - Nėlinių duomenų turinys žemėlapyje parengtas remiantis VĮ Registrai duomenimis, 2025 m.

SUTARTINIŲ ŽENKLŲ			
	Administracinis atskyrimo riba		
	Elektrinės linijos apsaugos zona 2 m pločiu		
	Elektrinės linijos taškai		
	Elektrinių linijų atskyrimo ribos, kurioms nustatyta (ženklis) linijų apsaugos zona		
	Žemės sklypų ribos		
Akcinė bendrovė Via Lietuva Kaučo g. 22-202, LT-03212 Vilnius tel. Nr. (+370 5) 2329600, el. p. info@via Lietuva.lt			
Parengė	Parašė	Vertė, patvirtė	Data
Turto valdytojas skyriaus vadovas	Elektrinės linijos	2025.12.31	
Projekto vadovė	Čioma Štėbė	2025.12.31	
Nacionalinis žemėlapis parengtas prie IM, 2025 m.			



**LEIDIMAS PASTATYTI**  
 1. Pastatymo paskirtis: gyvenamasis namas.  
 2. Pastatymo plotas: 1000 m<sup>2</sup>.  
 3. Pastatymo aukštis: iki 10 m.

**APSAUGOS ZONOS**

- 1. Apsaugos zona aplink elektros liniją.
- 2. Apsaugos zona aplink transformatorių stulpą.
- 3. Apsaugos zona aplink elektros stulpą.

**Atsakingas asmuo:**  
 Mindaugas Štikonas  
 Vilkauskis  
 Tel. Nr. (+370 5) 233600, el. p. info@vilkauskis.lt

Veiksmas	Pasirašas	Tvirtinimo data
Projekto patvirtinimas		
Projekto išdėstymas		
Projekto korektavimas		
Projekto patvirtinimas		

ELEKTROS TINKLŲ APSAUGOS ZONŲ NUSTATYMO PLANAS M 1:1000  
VILKAVIŠKIO RAJONO SAVIVALDYBĖ



KULTŪRINIS PAVARDAS:  
 N2 - Lietuvos Respublikos teritorijos žemėlapis, parengtas remiantis nacionaliniu geografiniu duomenų rinkiniu GDM, COMSOL Nacionalinė žemėlapis prie IM, 2025  
 Vėlyvasis žemėlapis turintis žemėlapis duomenys  
 V. Būdučio, 2025 m.

**SYMŲRINKINIS RINKINYS**

	Administracinė apsaugos zona 2 m pločio
	Elektrinio tinklo linijų apsaugos zona 2 m pločio
	Elektrinio tinklo linijos
	Elektrinio tinklo linijų rėžis, kuriame nustatoma (ženklis) linijų apsaugos zona
	Žemės sklypo numeris Nr.

Alcivė bendrovė  
 Via Lietuva  
 Kaučo g. 22-202, LT-03212 Vilnius  
 tel. Nr. (+370 5) 2329600, el. p. info@vialetuva.lt

Paviršius	Paviršius	Vertės paviršius	Data
Turto valdymo skyriaus vadovas	Vilniauskis Svetlana		2025.12.31
Projekto vadovė	Čerka Džiulija		2025.12.31
Nacionalinė žemėlapis duomenys Nr. 24-9-0204			

ELEKTROS TINKLŲ APSAUGOS ZONŲ NUSTATYMO PLANAS M 1:1000  
 VILKAVIŠKIO RAJONO SAVIVALDYBĖ



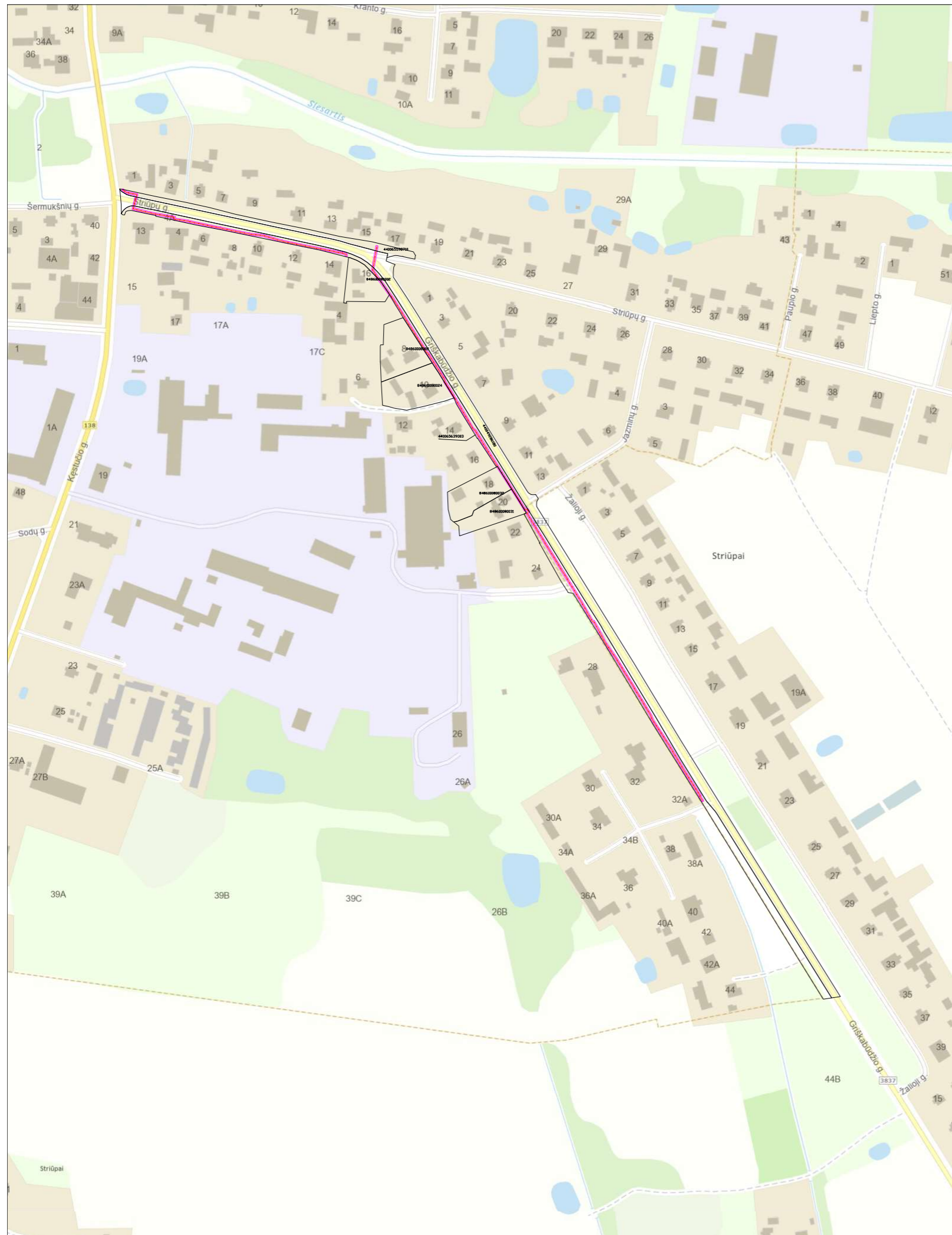
KARTOGRAFIS PAGRINDAS:  
 N2 - Lietuvos Respublikos kartografinė, pervažų, raudonųjų, mėlynojoje spalvose žemėlapis  
 GIMC, COMSOL Nacionalinė žemėlapis prie IM, 2025  
 N2 - Nėšėjimo turis žemėlapis duomenys  
 V2 - Regimų, 2025 m.

**SYMŪRŲ REIKŠMĖS**

	Administracinė apsaugos zona
	Apsaugos zona 2 m pločio
	Apsaugos zona 10 m pločio
	Apsaugos zona 20 m pločio
	Apsaugos zona 30 m pločio
	Apsaugos zona 40 m pločio
	Apsaugos zona 50 m pločio
	Apsaugos zona 60 m pločio
	Apsaugos zona 70 m pločio
	Apsaugos zona 80 m pločio
	Apsaugos zona 90 m pločio
	Apsaugos zona 100 m pločio

Elektrinė bendrovė  
 UAB Lietuva  
 Kaučo g. 22-202, LT-03212 Vilnius  
 tel. Nr. (+370 5) 2329600, el. p. info@lietuva.lt

Paviršius	Paviršius	Veikimo pabaigė	Data
Turto valdymo skyriaus vedovas	Vladimiras Štikonas		2025.12.31
Projekto vadovas	Česlovas Štikonas		2025.12.31
Valstybinis žemėlapis parengėjas Nr. 24-9-0204			



**LEIDIMAS PASTATYTI**  
 Elektrinių tinklų apsaugos zonių nustatymo planas  
 2024 m. gegužės mėn. 15 d. patvirtintas  
 SAKIŲ RAJONO SAVIVALDYBĖS TARYBOS SPRENDIMU Nr. 10-10/2024

**PLANAVIMO LEGENDA**

- 10 kV elektros tinklo apsaugos zona
- 0,4 kV elektros tinklo apsaugos zona
- 0,2 kV elektros tinklo apsaugos zona
- Elektrinių tinklų linijos
- Elektrinių tinklų stulpai
- Elektrinių tinklų kabeliai

**Atliktas darbas:**  
 Planavimas, projektavimas, parengimas, patvirtinimas

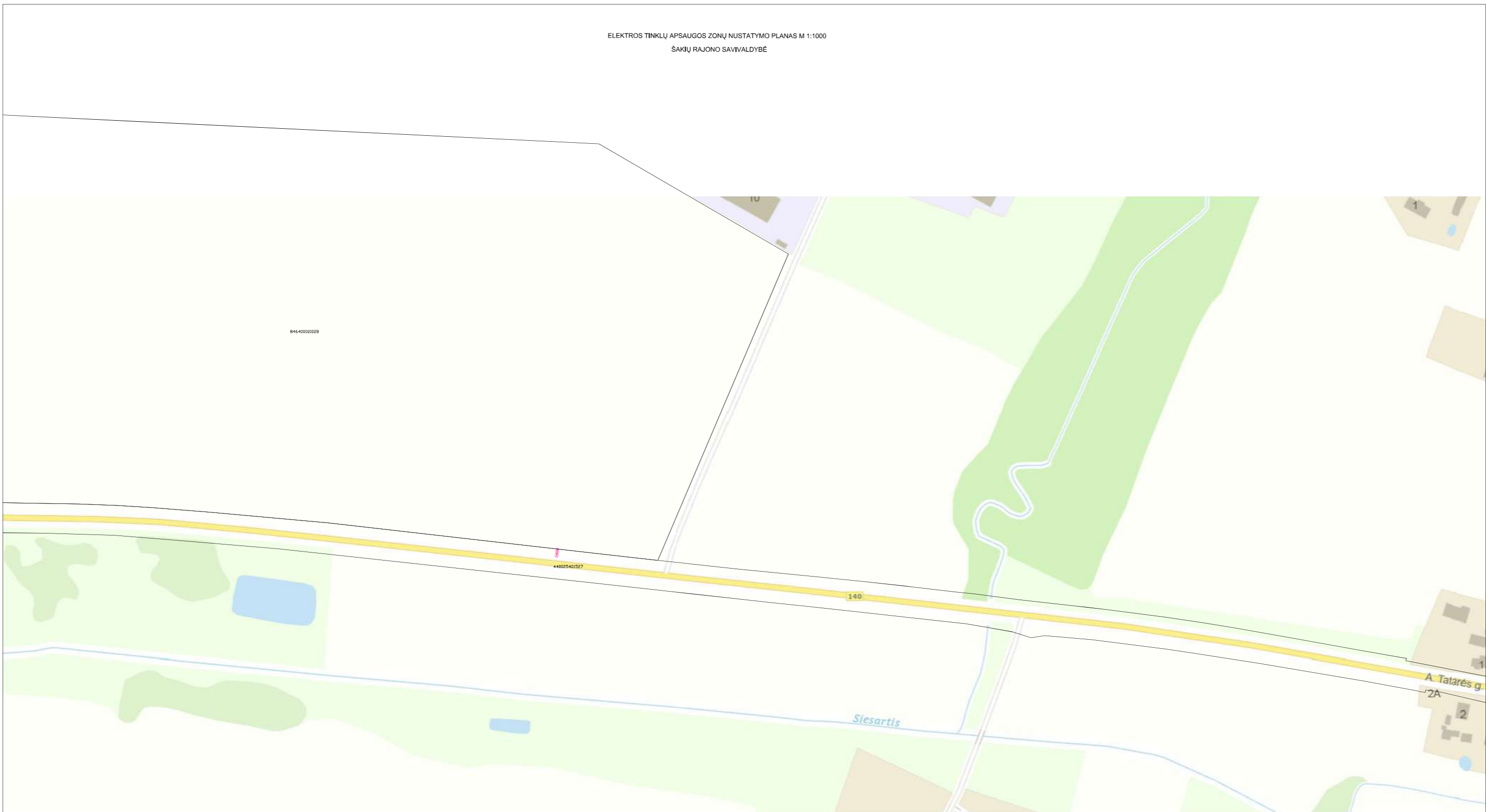
**Atliktas darbas:**  
 Planavimas, projektavimas, parengimas, patvirtinimas

Užduoties pavadinimas	Atlikimo terminas	Atlikimo rezultatas
Planavimas	2024 m. gegužės mėn.	Planavimas atliktas
Projektavimas	2024 m. gegužės mėn.	Projektavimas atliktas
Parengimas	2024 m. gegužės mėn.	Parengimas atliktas
Patvirtinimas	2024 m. gegužės mėn.	Patvirtinimas atliktas

**Atliktas darbas:**  
 Planavimas, projektavimas, parengimas, patvirtinimas

**Atliktas darbas:**  
 Planavimas, projektavimas, parengimas, patvirtinimas

ELEKTROS TINKLŲ APSAUGOS ZONŲ NUSTATYMO PLANAS M 1:1000  
ŠAKIŲ RAJONO SAVIVALDYBĖ



KARTOGRAFIS PAGRINDAS  
N2 - Lietuvos Respublikos teritorijos žemėlapis, parengtas remiantis hidrografijos generalinio departamento duomenimis. GDFK, GEODELT Nacionalinė žemėlapių priežiūra, 2025 m.  
N2 - Lietuvos Respublikos teritorijos žemėlapis, parengtas remiantis hidrografijos generalinio departamento duomenimis. GDFK, GEODELT Nacionalinė žemėlapių priežiūra, 2025 m.

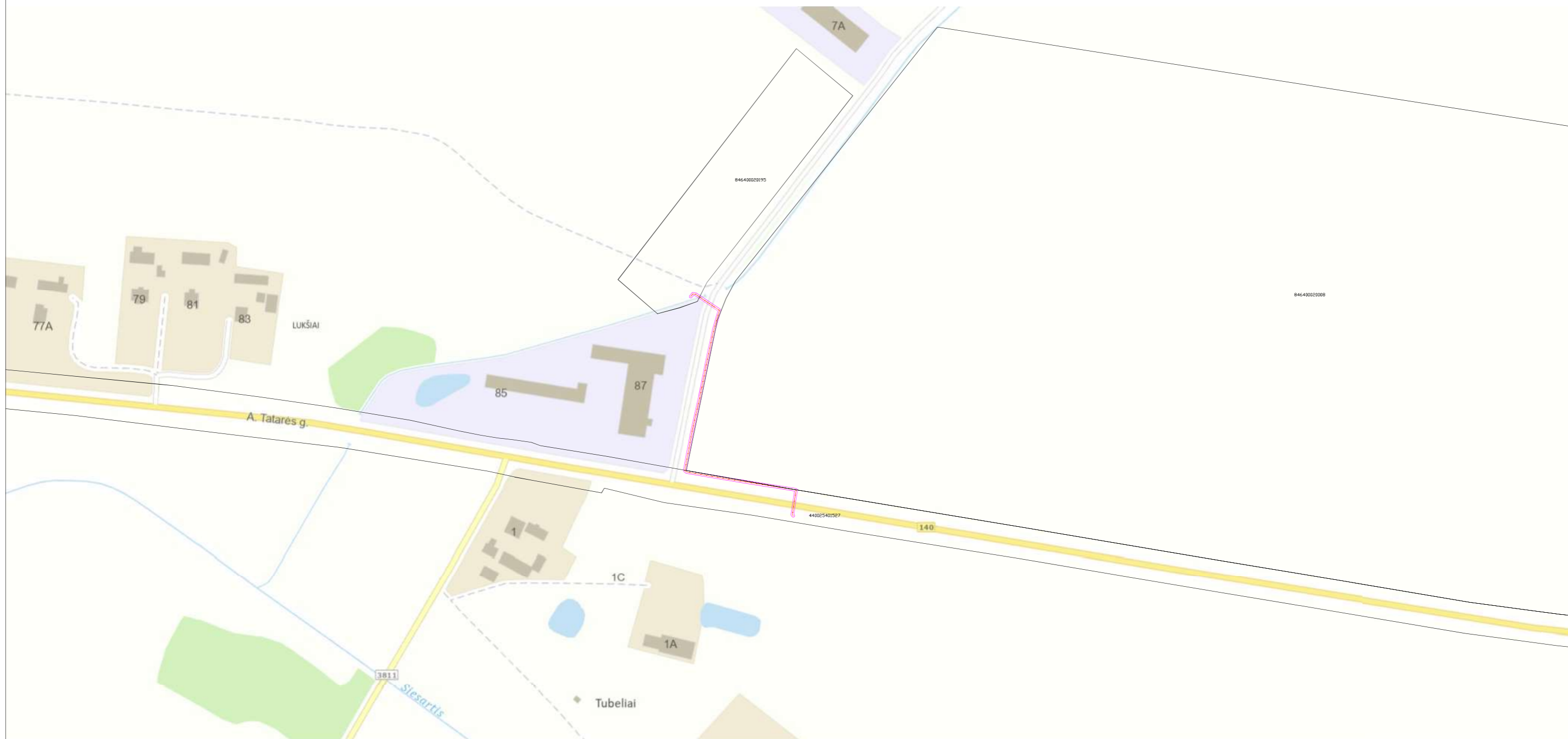
**SUTAMBUŠI ŽENKLAI**

	Administracinis apskrėties riba
	Elektrinė linija (140 kV) apsaugos zona 2 m pločiu
	Elektrinė linija (140 kV)
	Elektrinė linija (140 kV)
	Elektrinė linija (140 kV) apsaugos zona (ženklis) linijai apsaugos zona žemiau atspoguotais ženklu Nr.

Alcivė bendrovė  
Via Lietuva  
Kauco g. 22-202, LT-03212 Vilnius  
tel. Nr. (+370 5) 2329600, el. p. info@vietuva.lt

Paviršius	Paviršius	Veiklos paviršius	Data
Turto valdymo skyriaus vadovas		Vidauskas Svetlana	2025.12.30
Projekto vadovė		Čerka Džiulė	2025.12.30
Mokymais kvalifikacijos patvirtinimo Nr. 24-9-0204			

ELEKTROS TINKLŲ APSAUGOS ZONŲ NUSTATYMO PLANAS M 1:1000  
ŠAKIŲ RAJONO SAVIVALDYBĖ



KARTOGRAFIS PAGRINDAS:  
 N2 - Lietuvos Respublikos kartografinė žemėlapis, parengtas  
 remiantis nacionaliniu geografiniu duomenų rinkiniu  
 GDFK, GEODET. Nacionalinė žemė kartografinis planas, 2005  
 N2 - Nėšingumo žemė žemėlapis duomenys  
 V1 - Reljefo žemėlapis, 2005 m.

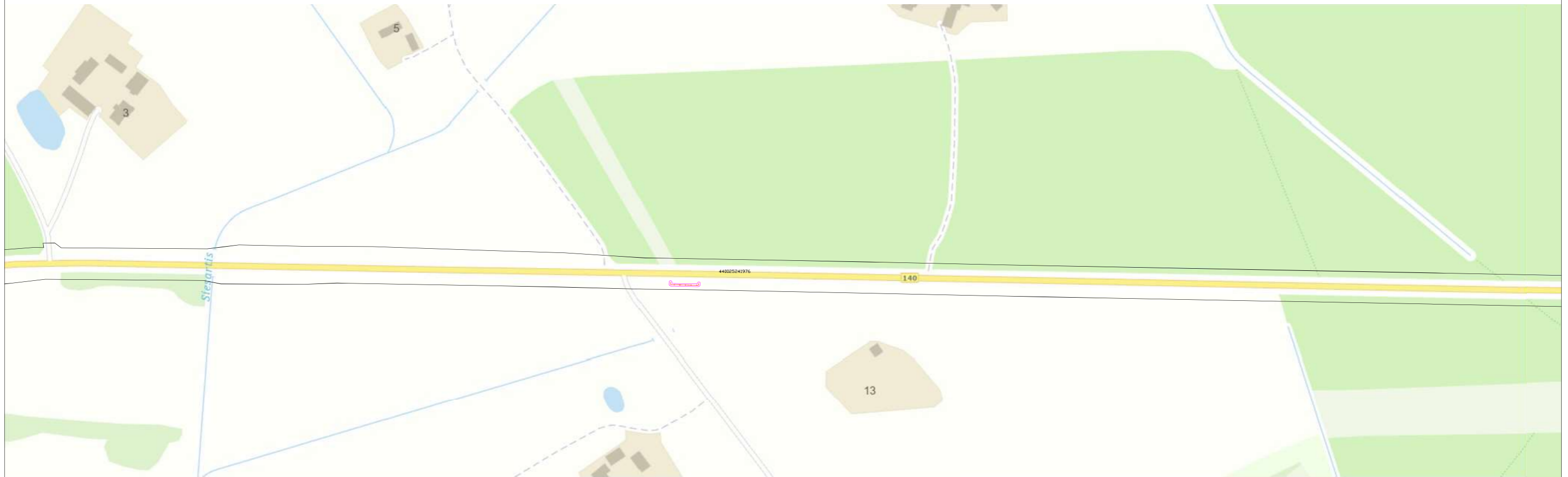
**SYMŲRINKIAI ŽEMELAI**

	Administracinis apskrėties riba
	Elektrinio tinklo linijų apsaugos zona 2 m pločiu
	Elektrinio tinklo linijos
	Stovintys žemės ūkio ūkio, kuriose naudojama (vėmė) žemės apsaugos zona
	Žemės sklypo ribos linija

Alcivė bendrovė  
 Via Lietuva  
 Kaučo g. 22-202, LT-03212 Vilnius  
 tel. Nr. (+370 5) 2329600, el. p. info@via Lietuva.lt

Paviršius	Paviršius	Vertė, pavadė	Data
Turto valdymo skyriaus vadovas	Vladimiras Šteliūnas		2025.12.31
Projekto vadovė	Česlė Štėbė		2025.12.31
Nacionalinė žemėlapis parengtas Nr. 24-V-0204			

ELEKTROS TINKLŲ APSAUGOS ZONŲ NUSTATYMO PLANAS M 1:1000  
ŠAKIŲ RAJONO SAVIVALDYBĖ



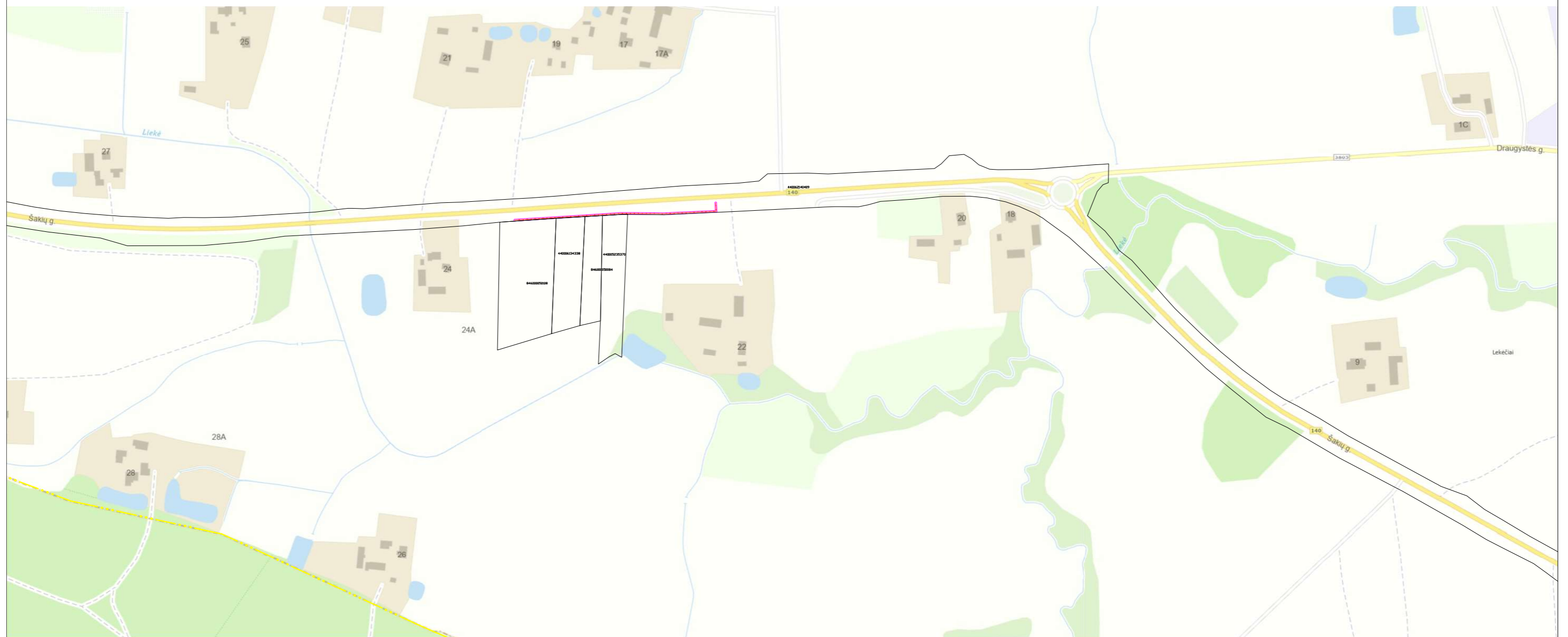
KARTOGRAFIS PAGRINDAS  
N2 - Lietuvos Respublikos teritorijos žemėlapis, parengtas naudojant hidroakustinį geodezinį duomenų rinkimą  
GIMŲ CONSOLT Nacionalinė žemė tvarkymo priešt. AM, 2025  
Naujas Nulūžimoje turis žemėtvarkos duomenys  
V. Būgaitis, 2025 m.

**SYMŲRINKINIAI**

	Administracinis savivaldybės riba
	Elektrinės linijos apsaugos zona 2 m pločiu
	Elektrinės linijos linija
	Elektrinių linijų apsaugos zona
	Elektrinių linijų apsaugos zona
	Elektrinių linijų apsaugos zona

Alcivė bendrovė  
Via Lietuva  
Kauco g. 22-202, LT-03212 Vilnius  
tel. Nr. (+370 5) 2329600, el. p. info@vialetuva.lt

Paviršius	Paviršius	Vertės, patvirtinti	Data
Turto valdymo skyriaus vadovas	Vladimiras Štetas		2025.12.31
Projekto vadovė	Česlė Štėbė		2025.12.31
Mokymosi kvalifikacijos patvirtinimo Nr. 24-9-0204			



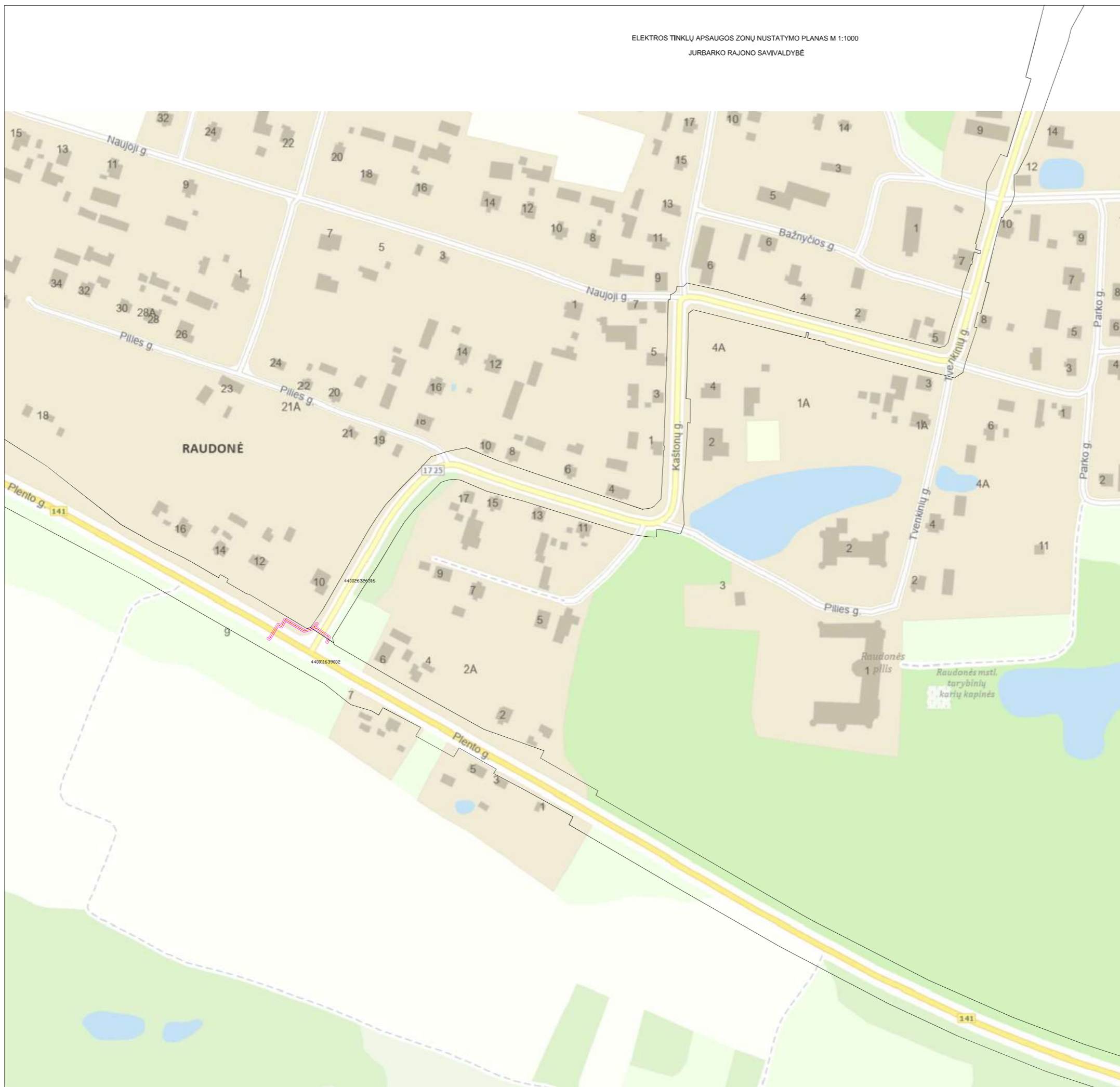
**LEKŠAVOS RAJONAS**  
 Šakių rajono savivaldybės administracija  
 Elektrinių tinklų apsaugos zonių nustatymo planas  
 2024 m. gegužės mėn. patvirtinta sprendimu Nr. 100

**PLANAVIMO LEGENDA**  
 - Apibrėžiamoji apsaugos zona  
 - Apibrėžiamoji apsaugos zona  
 - Apibrėžiamoji apsaugos zona  
 - Apibrėžiamoji apsaugos zona

**Atliktas darbas:**  
 Elektrinių tinklų apsaugos zonių nustatymas  
 2024 m. gegužės mėn.

Veiklos pavadinimas	Atlikėjas	Atlikimo data
Projektavimas	„Elektra“ UAB	2024 m. gegužės mėn.
Patvirtinimas	Šakių rajono savivaldybės administracija	2024 m. gegužės mėn.

ELEKTROS TINKLŲ APSAUGOS ZONŲ NUSTATYMO PLANAS M 1:1000  
 JURBARKO RAJONO SAVIVALDYBĖ



KARTOGRAFIS PAGRINDAS  
 N2 - Lietuvos Respublikos kartografinė žemėlapis, parengtas remiantis hidrografijos generalinio būklės žemėlapiu GEMO, COMEGIT Nacionalinė žemėlapis prie IM, 2005  
 V2000 - Nėšėjimo žemėlapis žemėlapis  
 V1 - Būvinių žemėlapis, 2005 m.

**SYMŲRINKIAI**

	Administracinė apskrėties riba
	Elektrinės linijos apsaugos zona 2 m pločiu
	Elektrinės linijos linija
	Elektrinės linijos linija, kuriame nustatyta (ženklis) linijos apsaugos zona
	Žemės sklypų ribos

Alcėja bendrovė  
 Via Lietuva  
 Kaučo g. 22-202, LT-03212 Vilnius  
 tel. Nr. (+370 5) 2329600, el. p. info@via Lietuva.lt

Paviršius	Paviršius	Veiklos paviršius	Data
Turto valdymo skyriaus vadovas		Vadovė Džeitė	2025.12.31
Projekto vadovė		Čerka Džeitė	2025.12.31
Techninės kvalifikacijos pažymėjimas Nr. 24-9-0204			



**LEGENDA**

- Apsaugos zona
- Apsaugos zona
- Apsaugos zona
- Apsaugos zona

**Techniniai duomenys**

Projektavęs	UAB "Energija"
Patvirtino	UAB "Energija"
Redaguotojas	UAB "Energija"
Spausdinti	UAB "Energija"

**Kiti duomenys**

Projektavęs: UAB "Energija"  
 Patvirtino: UAB "Energija"  
 Redaguotojas: UAB "Energija"  
 Spausdinti: UAB "Energija"



**SAVIVALDYBĖS TURTAS**  
 Jurbarokas, Savivaldybės administracijos pastatas  
 Savivaldybės administracijos pastatas, Jurbarokas  
 Savivaldybės administracijos pastatas, Jurbarokas  
 Savivaldybės administracijos pastatas, Jurbarokas

**SAVIVALDYBĖS TURTAS**  
 Savivaldybės administracijos pastatas  
 Savivaldybės administracijos pastatas  
 Savivaldybės administracijos pastatas  
 Savivaldybės administracijos pastatas

Aprašymas	Spalva	Linijos storis	Linijos stiliai
Elektrinės linijos	Geltona	2	Solidus
Elektrinės linijos apsaugos zonos	Raudona	2	Solidus
Elektrinės linijos apsaugos zonos	Pinkinė	2	Solidus
Elektrinės linijos apsaugos zonos	Žalia	2	Solidus

**SAVIVALDYBĖS TURTAS**  
 Savivaldybės administracijos pastatas  
 Savivaldybės administracijos pastatas  
 Savivaldybės administracijos pastatas  
 Savivaldybės administracijos pastatas

**SAVIVALDYBĖS TURTAS**  
 Savivaldybės administracijos pastatas  
 Savivaldybės administracijos pastatas  
 Savivaldybės administracijos pastatas  
 Savivaldybės administracijos pastatas

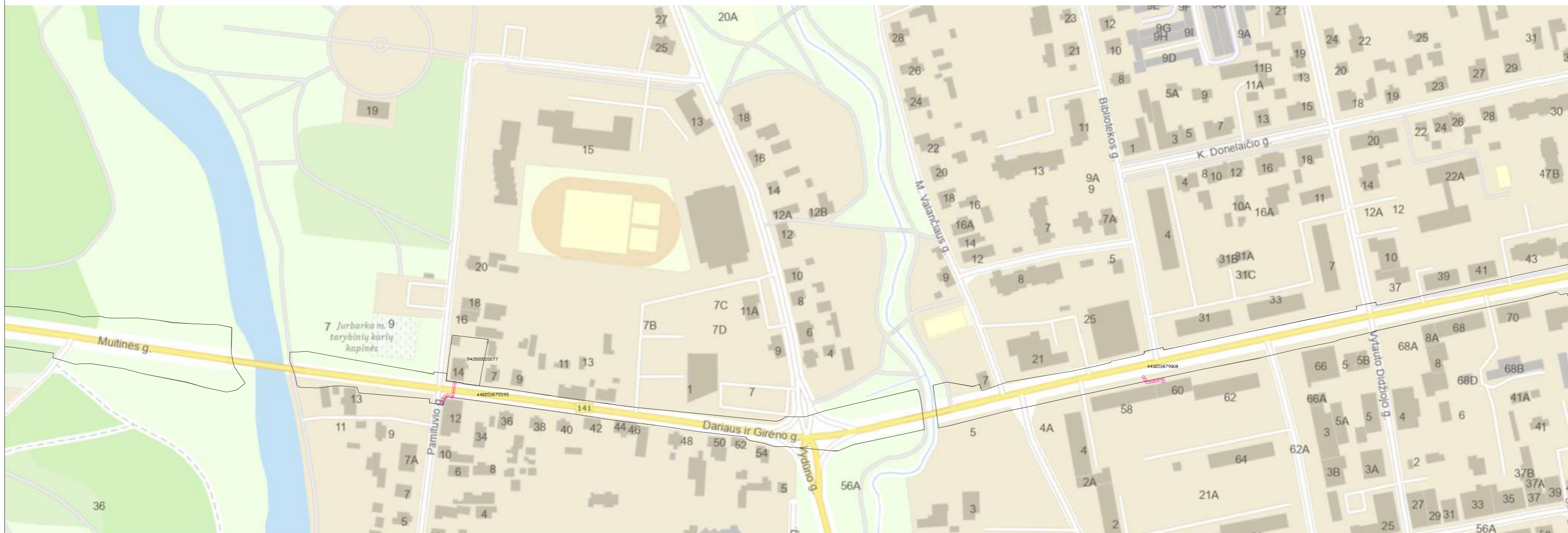


**LEIDŽIAMA NAUDOTI**  
 tik šioje apsaugos zonoje, kurioje yra įrengti elektros tinklai, kuriems priklauso šios zonos objektai.  
 Šios zonos ribos yra nurodytos šioje žemėlapyje.

- Apsaugos zona
- Apsaugos zona, kurioje yra įrengti elektros tinklai, kuriems priklauso šios zonos objektai.
- Apsaugos zona, kurioje yra įrengti elektros tinklai, kuriems priklauso šios zonos objektai.
- Apsaugos zona, kurioje yra įrengti elektros tinklai, kuriems priklauso šios zonos objektai.

**Atliktas darbas:**  
 Apsaugos zonos nustatymas.  
 Mėscale: 1:1000. 2024 m. gegužė.

Projekto vadovas:	Projekto autorius:	Projekto patikrintas:	Projekto data:



KARTOGRAFISKAIS PAZEMINIAIS  
 © 2022 Lietuvos Respublikos kartografinės žemėlapių, pamestatų ir žemėlapių, išskaitant geografinius duomenis, rinkinio GIPIK, GEONET LT Nacionalinėje žemėlapių priešt. AM, 2022  
 Viena: Nėšėjimoje turia žemėlapių duomenys  
 Viena: Viena: 2022 m.

SUTAMBUŠI ŽEMĖLAIS	
	Administraciniai apskrityje ribos
	Elektrinės linijos apsaugos zona 2 m pločio
	Elektrinės linijos linijos
	Elektrinių linijų apsaugos zona (ženklis) linijų apsaugos zona
	Žemės sklypų linijos Nr.

Alcėnė bendrovė  
 Via Lietuva  
 Kaučo g. 22-202, LT-03212 Vilnius  
 tel. Nr. (+370 5) 2329600, el. p. info@via Lietuva.lt

Paviršius	Paviršius	Variklis, patvirtinti	Data
Turto valdymo skyriaus vadovas	Vladimiras Šteliška		2025.12.31
Projekto autorius	Čestis Šteliška		2025.12.31
Nustatoma tvirtinimo data: 2025.12.31			



ELEKTROS TINKLŲ APSAUGOS ZONŲ NUSTATYMO PLANAS M 1:1000  
 RASEINIŲ RAJONO SAVIVALDYBĖ



**KARTOGRAFINIS PAVIRŠIUS**  
 NŽT: Lietuvos Respublikos kartografinis paviršius, parengtas naudojant nuotolinio pavidavimo duomenų rinkinius. GPT, GSD002. Nustatoma šimto metrų greičio 1:10,000.  
 V: 2005 m. Išleistas kaip Lietuvos Respublikos duomenų rinkinių rinkinys. 2005 m.

**SUTARTINIAI ŽEMELAI:**

- Akumuliacinė saugyklos zona
- Maitinimo kabelių linijų apsaugos zona 2 m pločio
- Maitinimo kabelių linijos
- Orinio linijos stulpų stiebai, turintys apsauginius (suvalgius) kabelių apsaugos zona
- Šlaito stulpų maitinimo linijos

**Alcinė bendrovė**  
 Via Lietuva  
 Kauno g. 22-202, LT-03212 Vilnius  
 tel. Nr. (+370 5) 2329000, el. p. info@via Lietuva.lt

Pareigos	Pavardė	Viršaus pavardė	Data
Turto valdymo skyriaus vadovas		Mindaugas Švedikas	2025.12.31
Projekto vadovas		Orsela Štiklė	2025.12.31
Maitinimo linijoms patvirtinti Nr. 22-11-2005			

ELEKTROS TINKLŲ APSAUGOS ZONŲ NUSTATYMO PLANAS M 1:1000  
 RASEINIŲ RAJONO SAVIVALDYBĖ



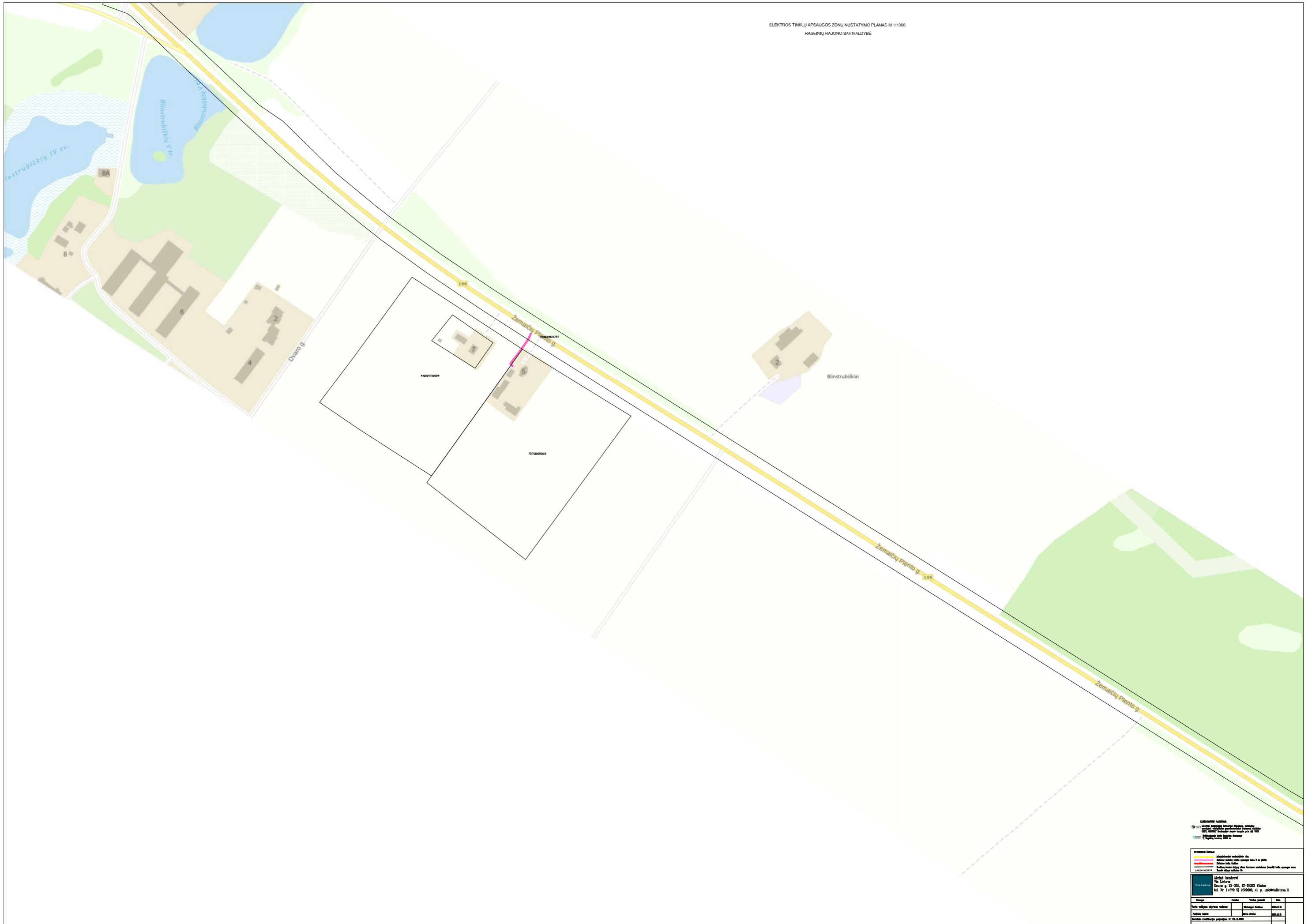
**KARTOGRAFO PAŽIŪROS**  
 NZ: Lietuvos Respublikos teritorijos kartografinė paruošimo ir išspausdinimo įstatymu patvirtintas duomenų rinkinys  
 GSP, GEOMAT. Nacionalinė žemėlapis ir žemė, 2005 m.  
 S: Lietuvos Respublikos teritorijos duomenų rinkinys  
 V: Reglamentas, 2005 m.

**SVARBIŲ ŽENKLŲ**

- Atskaitymo taškas
- Atskaitymo taškas
- Atskaitymo taškas
- Atskaitymo taškas
- Atskaitymo taškas

**Akcinė bendrovė**  
 Via Lietuva  
 Kauno g. 22-202, LT-03212 Vilnius  
 tel. Nr. (+370 5) 2329600, el. p. info@via Lietuva.lt

Paviršius	Paviršius	Vertės, paravė	Data
Turto valdytojas skyriaus vadovas	Mindaugas Poška		2018.12.11
Projekto vadovas	Aras Štališ		2018.12.11
Skelbimo kvailifikacija palyginimo Nr. 29-11-0305			



**LEIDIMAS PASTATYTI**  
 10 kV linijos apsaugos zonos nustatymo planas  
 2024 m. gegužės 15 d. patvirtinta Raseinių rajono savivaldybės tarybos sprendimu Nr. T-10/2024

**PLANŲ LEGENDA**

- 10 kV linijos apsaugos zona (geltona linija)
- 100 m apsaugos zona (šviesiai žalia spalva)
- 100 m apsaugos zona (raudona linija)
- 100 m apsaugos zona (mėlyna linija)

**Atsakingas asmuo:**  
 UAB "Elektronika"  
 Raseiniai, g. 22-100, LT-82222 Raseiniai  
 tel. Nr. (+370 5) 239600, el. p. info@elektronika.lt

Veiklos pavadinimas	Pada	Tvirtinimo data	Parašas
Projekto autoras	UAB "Elektronika"	2024.05.15	[Parašas]
Projekto patvirtinantis asmuo	Raseinių rajono savivaldybė	2024.05.15	[Parašas]





**LEIDIMAS PASTATYTI**  
 Elektrinių tinklų apsaugos zonių nustatymo planas  
 Raseinių rajono savivaldybės teritorijoje  
 M 1:1000  
 Projektavimas: 2024 m. gegužis mėn.

**PLANAVIMO LEGENDA**

- 440004641 - Apsauginė zona aplink transformatorių stulpą
- 440004642 - Apsauginė zona aplink transformatorių stulpą
- Elektrinio tinklo linija
- Elektrinio tinklo linijos apsauginė zona
- Elektrinio tinklo linijos apsauginė zona (be apsaugos zonių)

**Atliktas darbas:**  
 Elektrinių tinklų apsaugos zonių nustatymas  
 Raseinių rajono savivaldybės teritorijoje  
 M 1:1000

Projektavimas	2024 m. gegužis mėn.	2024 m. gegužis mėn.
Patvirtinimas	2024 m. gegužis mėn.	2024 m. gegužis mėn.
Redaguoti	2024 m. gegužis mėn.	2024 m. gegužis mėn.



**LEIDIMAS PASTATYTI**  
 Elektrinių tinklų apsaugos zonių nustatymo planas  
 Tauragės rajono savivaldybės teritorijoje  
 2024 m. gegužės mėn. 15 d. patvirtinti

**PLANŲ LEGENDA**

- Apsauginė zona
- Apsauginė zona, apsaugos zona I ir II
- Apsauginė zona, apsaugos zona III
- Apsauginė zona, apsaugos zona IV
- Apsauginė zona, apsaugos zona V

**Atsakingas asmuo:**  
 M. L. L. L.  
 Tauragės rajono savivaldybės teritorijos planavimo skyriaus vedantis inžinierius

Veiklos pavadinimas	Pradžia	Pabaiga	Atlikimo terminas
Planavimas	2024.05.15	2024.05.15	2024.05.15
Planavimas	2024.05.15	2024.05.15	2024.05.15
Planavimas	2024.05.15	2024.05.15	2024.05.15





SŪVARTINAMŲ ŽENKLAI			
	Administracinis apvaldyties riba		
	Elektrinė linija (iš viso) apsaugos zona 2 m pločiu		
	Elektrinė linija (tinklas)		
	Elektrinių linijų atšakų ribos, kurioms pritaikoma (ženklis) linijų apsaugos zona		
	Žemės sklypų ribos		
Akcinė bendrovė "Via Lietuva" Kauno g. 22-202, LT-03212 Vilnius tel. Nr. (+370 5) 2329600, el. p. info@via Lietuva.lt			
KARTOGRAFINIS PAGRINDAS NZP Lietuvos Respublikos teritorijos žemėlapis, parengtas naudojant nuotolinią spinduliuotę remiamą duomenų rinkimą QRK, 030022 Nustatomi žemės sklypų plotai, 2020 m. Keičiamasis turto kadastrinis duomenų įrašymo planas, 2020 m.			
Parosnis	Parosnis	Variklio parosnis	Data
Turto valdytojas	Projekto autorius	Užduoties atlikėjas	2025.12.31
Projekto vadovas	Projekto autorius	Užduoties atlikėjas	2025.12.31
Projekto vadovas	Projekto autorius	Užduoties atlikėjas	2025.12.31



**KARTOGRAFIS PAVARDAS:**  
 N22 - Lietuvos Respublikos kartografinė tarnyba, parengtas  
 modifikuoti, modifikuoti geografiniai duomenys rinkimas  
 GIS/PC, COORDAT Nacionalinė žemėlapis prie AM, 2005  
 Vektoriniai duomenys turinys žemėlapis duomenys  
 Vektoriniai duomenys, 2005 m.

**SYMOLINIAI ŽENKLAI:**  
 Administraciniai apvaldymo ribos  
 Elektrinė apsaugos zonos ribos  
 Elektrinė linijos linija  
 Elektrinė linijos linija  
 Elektrinė linijos linija  
 Elektrinė linijos linija  
 Elektrinė linijos linija

**Alcēnė bendrovė**  
 Via Lietuva  
 Kauno g. 22-202, LT-03212 Vilnius  
 tel. Nr. (+370 5) 2329600, el. p. info@via Lietuva.lt

Paviršius	Paviršius	Vertės, paviršius	Data
Turto valdymo skyriaus vadovas	Vadovė	2025.12.31	2025.12.31
Projekto autorius	Čerka, Džiugė		2025.12.31
Atliktas vertinimo darbas			



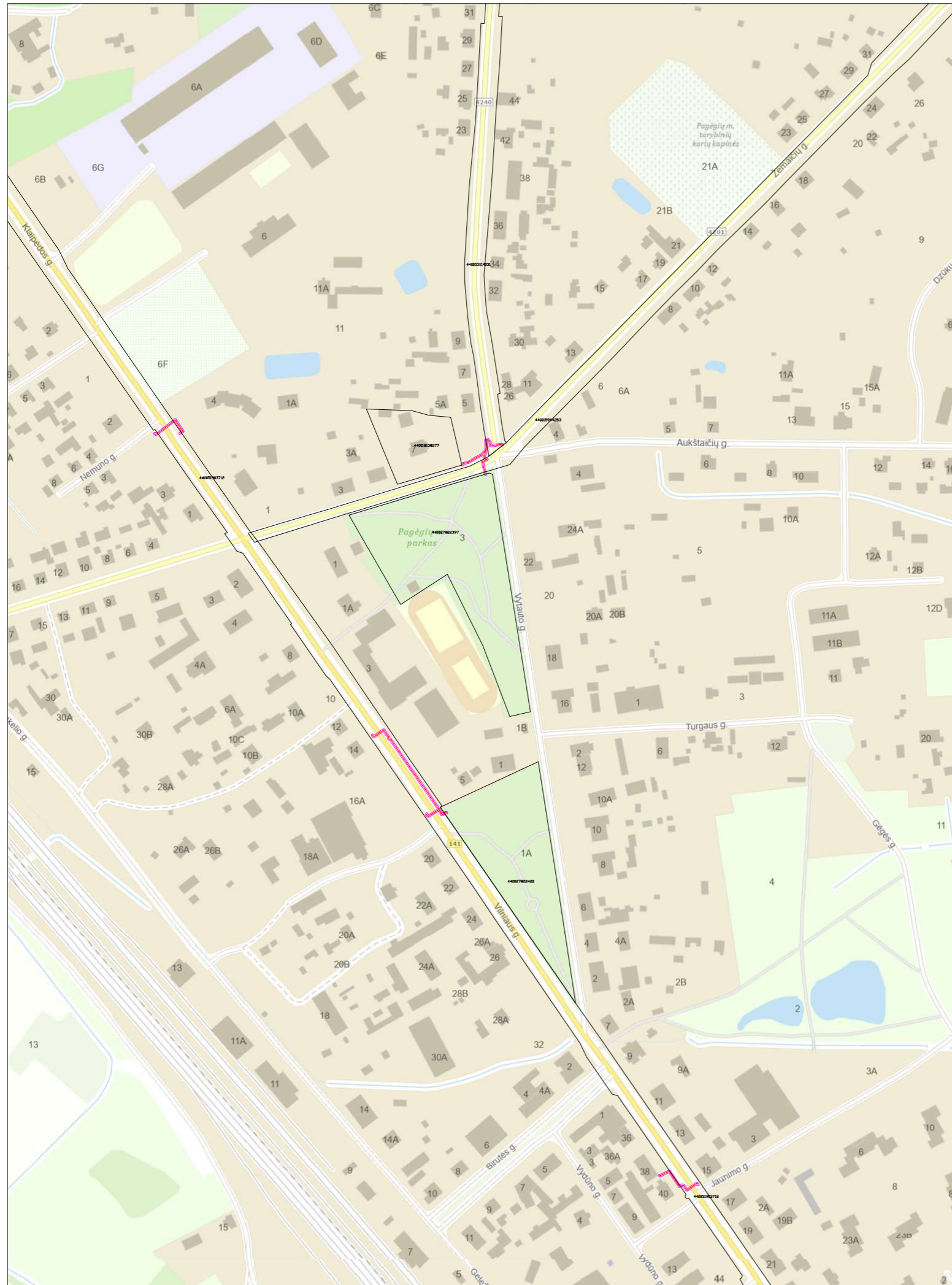
KARTOGRAFIS PAGRINDAS:  
 N2 - Lietuvos Respublikos kartografinė žemėlapis, parengtas naudojant hidroakustinį geodezinį duomenų rinkimą. GDFK, GEODELT Nacionalinė žemėlapis prie IM, 2005  
 V2 - Nėšėjimo žemėlapis, parengtas naudojant V2 žemėlapis, 2005 m.

**SYMŲRINKIAI**

	Administracinis apvaldybos riba
	Elektrinė linija, kurios atstumas nuo žemės lygio yra 2 m
	Elektrinė linija, kurios atstumas nuo žemės lygio yra 2 m
	Elektrinė linija, kurios atstumas nuo žemės lygio yra 2 m
	Elektrinė linija, kurios atstumas nuo žemės lygio yra 2 m
	Elektrinė linija, kurios atstumas nuo žemės lygio yra 2 m
	Elektrinė linija, kurios atstumas nuo žemės lygio yra 2 m
	Elektrinė linija, kurios atstumas nuo žemės lygio yra 2 m
	Elektrinė linija, kurios atstumas nuo žemės lygio yra 2 m

Alcivė bendrovė  
 Via Lietuva  
 Kaučo g. 22-202, LT-03212 Vilnius  
 tel. Nr. (+370 5) 2329600, el. p. info@vialetuva.lt

Paviršius	Paviršius	Veiklos paviršius	Data
Paviršius	Paviršius	Veiklos paviršius	2025.12.31
Paviršius	Paviršius	Veiklos paviršius	2025.12.31
Paviršius	Paviršius	Veiklos paviršius	2025.12.31



**LEGENDA**

- Elektrinis tinklas
- Apsaugos zona
- Apsaugos zona
- Apsaugos zona
- Apsaugos zona

**APSAUGOS ZONŲ NUSTATYMO PLANAS**

**Projektavimas:**  
 UAB "Elektronika"  
 Adomo G. 22, LT-02022 Vilnius  
 Tel. Nr. (+370 5) 233600, el. p. info@elektronika.lt

Aprašymas	Spalvas	Linijos storis	Linijos tipas
Elektrinis tinklas	Geltonas	2	Solidus
Apsaugos zona	Pinkinis	1	Solidus
Apsaugos zona	Žalia	1	Solidus
Apsaugos zona	Rožinis	1	Solidus
Apsaugos zona	Šviesiai žalia	1	Solidus



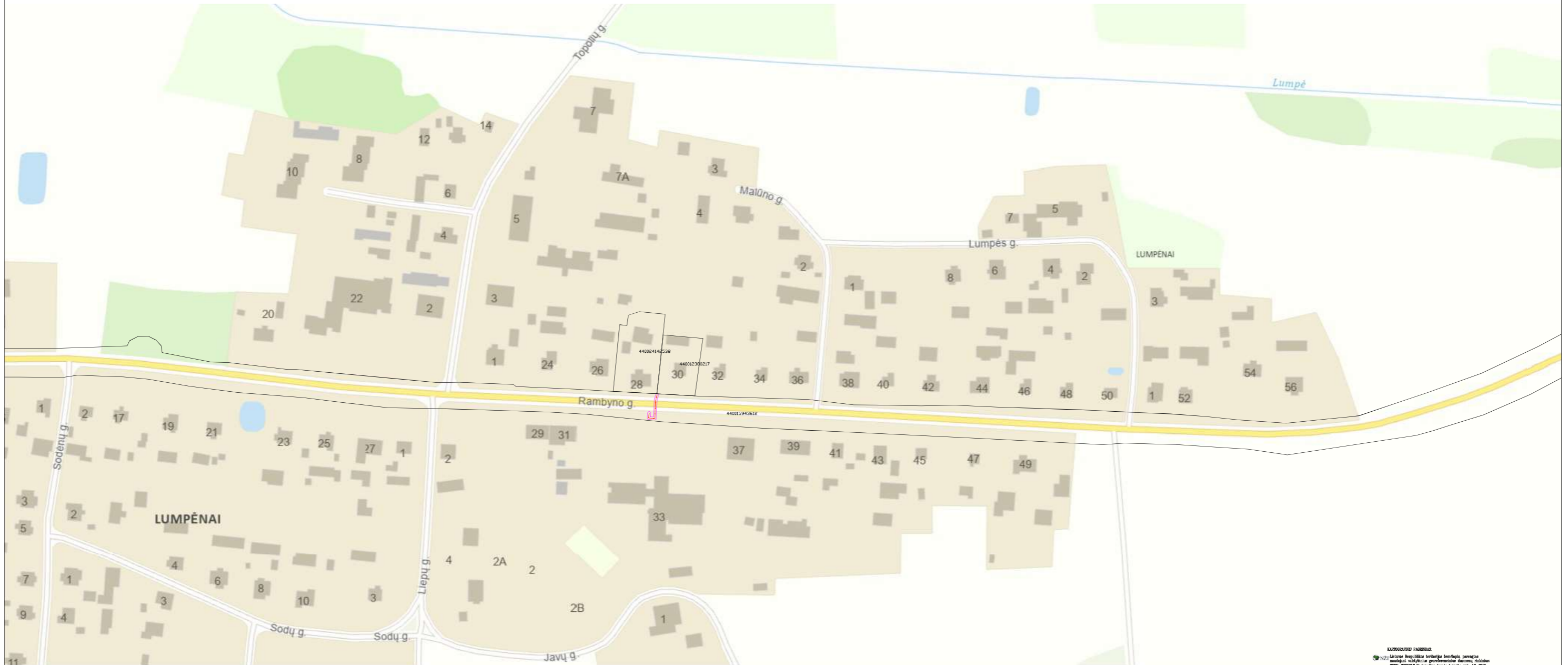
KARTOGRAFIS PAGRINDAS:  
 N22 - Lietuvos Respublikos teritorijos žemėlapis, parengtas remiantis hidrografijos generalinio būklės žemėlapiu GEMO, COMEGIT Nacionalinė žemėlapių priešt. AM, 2005  
 N22000 - Nėšingumo žemėlapis, parengtas remiantis V. Būtytės žemėlapiu, 2005 m.

**SYMŲRINKIAI ŽEMELIAI**

	Administracinis apvaldyties riba
	Elektrinės linijos išilginis apsaugos zona 2 m pločiu
	Elektrinės linijos išilginis apsaugos zona 5 m pločiu
	Elektrinės linijos išilginis apsaugos zona 10 m pločiu
	Elektrinės linijos išilginis apsaugos zona 15 m pločiu
	Elektrinės linijos išilginis apsaugos zona 20 m pločiu
	Elektrinės linijos išilginis apsaugos zona 25 m pločiu

Alcitrė bendrovė  
 Via Lietuva  
 Kauno g. 22-202, LT-03212 Vilnius  
 tel. Nr. (+370 5) 2329600, el. p. info@via Lietuva.lt

Paviršius	Paviršius	Vertėms paviršius	Data
Teritorijos skyrimo uždavinys	Atliktas	2025.12.31	
Projektas patvirtintas	Atliktas	2025.12.31	
Techninės specifikacijos patvirtinimo Nr. 24-9-0204			



KARTOGRAFIS PAGRINDAS:  
 NZ - Lietuvos Respublikos kartografinė žemėlapis, parengtas remiantis hidrografijos generalinio departamento duomenimis. GYVŲ, GAMTINŲ NAUJAIŠIŲ žemėlapis, parengtas 2005 m.  
 V - Vėlyvasis žemėlapis, parengtas remiantis duomenimis, gautais iš Lietuvos Respublikos žemėtvarkos departamento. 2005 m.

**SYMOLINIAI ŽEMELIAI**  
 - - - - - Administracinis apvaldybės riba  
 - - - - - Elektrinės linijos linijos apsaugos zona 2 m pločiu  
 - - - - - Elektrinės linijos linijos  
 - - - - - Elektrinės linijos linijos apsaugos zona 10 m pločiu  
 - - - - - Elektrinės linijos linijos apsaugos zona 20 m pločiu  
 - - - - - Elektrinės linijos linijos apsaugos zona 30 m pločiu  
 - - - - - Elektrinės linijos linijos apsaugos zona 40 m pločiu  
 - - - - - Elektrinės linijos linijos apsaugos zona 50 m pločiu  
 - - - - - Elektrinės linijos linijos apsaugos zona 60 m pločiu  
 - - - - - Elektrinės linijos linijos apsaugos zona 70 m pločiu  
 - - - - - Elektrinės linijos linijos apsaugos zona 80 m pločiu  
 - - - - - Elektrinės linijos linijos apsaugos zona 90 m pločiu  
 - - - - - Elektrinės linijos linijos apsaugos zona 100 m pločiu

Alcivė bendrovė  
 Via Lietuva  
 Kaučo g. 22-202, LT-03212 Vilnius  
 tel. Nr. (+370 5) 2329600, el. p. info@via Lietuva.lt

Paviršius	Paviršius	Vertės, paviršius	Data
Purto valdymo skyriaus vadovas	Vilniaus miesto	2025.12.31	2025.12.31
Projekto vadovė	Čioma Čioma	2025.12.31	2025.12.31
Techninės patvirtinimo pažymėjimo Nr. 24-9-0204			



KARTOGRAFIS PAGRINDAS:  
 N2 - Lietuvos Respublikos teritorijos žemėlapis, parengtas remiantis hidrošlaito geografiniais duomenimis.  
 GISX, COMSOL Nacionalinė žemėlapis prie IM, 2025  
 N2 - Nėšėjimo turis žemėlapis duomenys  
 V1 - Regiūrai, 2025 m.

**SŪVARTINIŲ ŽENKLAI**

—	Administracinis savivaldybės ribas
—	Elektrinės linijos išilgai savivaldybės zona 2 m pločio
—	Elektrinės linijos linijos
—	Elektrinės linijos linijos
—	Elektrinės linijos linijos
—	Elektrinės linijos linijos

Alcitrė bendrovė  
 Via Lietuva  
 Kaučo g. 22-202, LT-03212 Vilnius  
 tel. Nr. (+370 5) 2329600, el. p. info@vialetuva.lt

Paviršius	Paviršius	Veiklos paviršius	Data
Turto valdymo skyriaus vadovas	Vilniaus švietimas		2025.12.31
Projekto vadovė	Čioma Čioma		2025.12.31
Mokymais patvirtavęs patvirtinimas Nr. 24-9-0204			



KARTOGRAFINIS PAGRINDAS:  
 N22 - Lietuvos Respublikos teritorijos žemėlapis, parengtas  
 remiantis hidrografijos generalinio departamento  
 GIMPA, GEODEZIJOS Nacionalinėje tarnyboje prie LM, 2005  
 V. Išrašas. Nėšėjimo greitis žemėlapyje duomenys  
 V. Išrašas, mastelis 1:250 000 m.

**SUŽYMINTI ŽENKLAI**

- Administracinis apskrėties riba
- Elektrinės linijos apsaugos zona 2 m pločiu
- Elektrinės linijos apsaugos zona 5 m pločiu
- Elektrinės linijos apsaugos zona 10 m pločiu
- Elektrinės linijos apsaugos zona 15 m pločiu
- Elektrinės linijos apsaugos zona 20 m pločiu
- Elektrinės linijos apsaugos zona 25 m pločiu
- Elektrinės linijos apsaugos zona 30 m pločiu
- Elektrinės linijos apsaugos zona 35 m pločiu
- Elektrinės linijos apsaugos zona 40 m pločiu
- Elektrinės linijos apsaugos zona 45 m pločiu
- Elektrinės linijos apsaugos zona 50 m pločiu
- Elektrinės linijos apsaugos zona 55 m pločiu
- Elektrinės linijos apsaugos zona 60 m pločiu
- Elektrinės linijos apsaugos zona 65 m pločiu
- Elektrinės linijos apsaugos zona 70 m pločiu
- Elektrinės linijos apsaugos zona 75 m pločiu
- Elektrinės linijos apsaugos zona 80 m pločiu
- Elektrinės linijos apsaugos zona 85 m pločiu
- Elektrinės linijos apsaugos zona 90 m pločiu
- Elektrinės linijos apsaugos zona 95 m pločiu
- Elektrinės linijos apsaugos zona 100 m pločiu

Alcivė bendrovė  
 Via Lietuva  
 Kaučo g. 22-202, LT-03212 Vilnius  
 tel. Nr. (+370 5) 2329600, el. p. info@vialetuva.lt

Paviršius	Paviršius	Vertės paviršius	Data
Turto valdymo skyriaus vadovas	Vladimiras Šteliūnas	2025.12.31	
Projekto vadovė	Česlė Šteliūnė	2025.12.31	
Techninės kvalifikacijos patvirtinimas Nr. 24-9-0204			

ELEKTROS TINKLŲ APSAUGOS ZONŲ NUSTATYMO PLANAS M 1:1000  
ŠILUTĖS RAJONO SAVIVALDYBĖ



**SUTARIMŲ ŽEMELAIŠ**

Administracinis apvaldyties riba  
Elektrinė linija (išilginti apsaugos zona 2 m pločiu)  
Elektrinė linija (tikslas)  
Elektrinių linijų atšakų ribos, kurioms nustatyta (ženklis) linijų apsaugos zona  
Žemės sklypų ribos (ženklis)

**AKCIJINĖ BENDROVĖ**  
UAB Lietuva  
Kauco g. 22-202, LT-03212 Vilnius  
tel. Nr. (+370 5) 2329600, el. p. info@lietuva.lt

**KARTOGRAFINIS PAVIRŠIUS**  
Lietuvos Respublikos teritorijos žemėlapis, parengtas žemėlapių kartografiniu apdorojimo būdu, atitinkantis CSRS, GOST'ą Nacionaliniai standartai, leidybos metai 2005  
Kartografinis šaltinis: Lietuvos žemėlapių tarnyba, 2005 m.  
Kartografinis šaltinis: 2005 m.

Paviršius	Paviršius	Veiks. periodas	Data
Turto valdymo skyriaus vadovas	Vladimiras Štelnas		2025.12.31
Projekto vadovė	Česta Švabė		2025.12.31
Nustatoma tvirtinimo data: 2025.12.31			

ELEKTROS TINKLŲ APSAUGOS ZONŲ NUSTATYMO PLANAS M 1:1000  
 ŠILUTĖS RAJONO SAVIVALDYBĖ



KARTOGRAFINIS PAGRINDAS:  
 N2 - Lietuvos Respublikos kartografinė žemėlapis, parengtas remiantis hidrografijos generalinio departamento duomenimis. GDFK, COMSOL Nacionalinė žemėlapis prie AM, 2025  
 V2024 - Nėšėjimo žemėlapis, parengtas remiantis duomenimis V2024, mastelis 1:25000

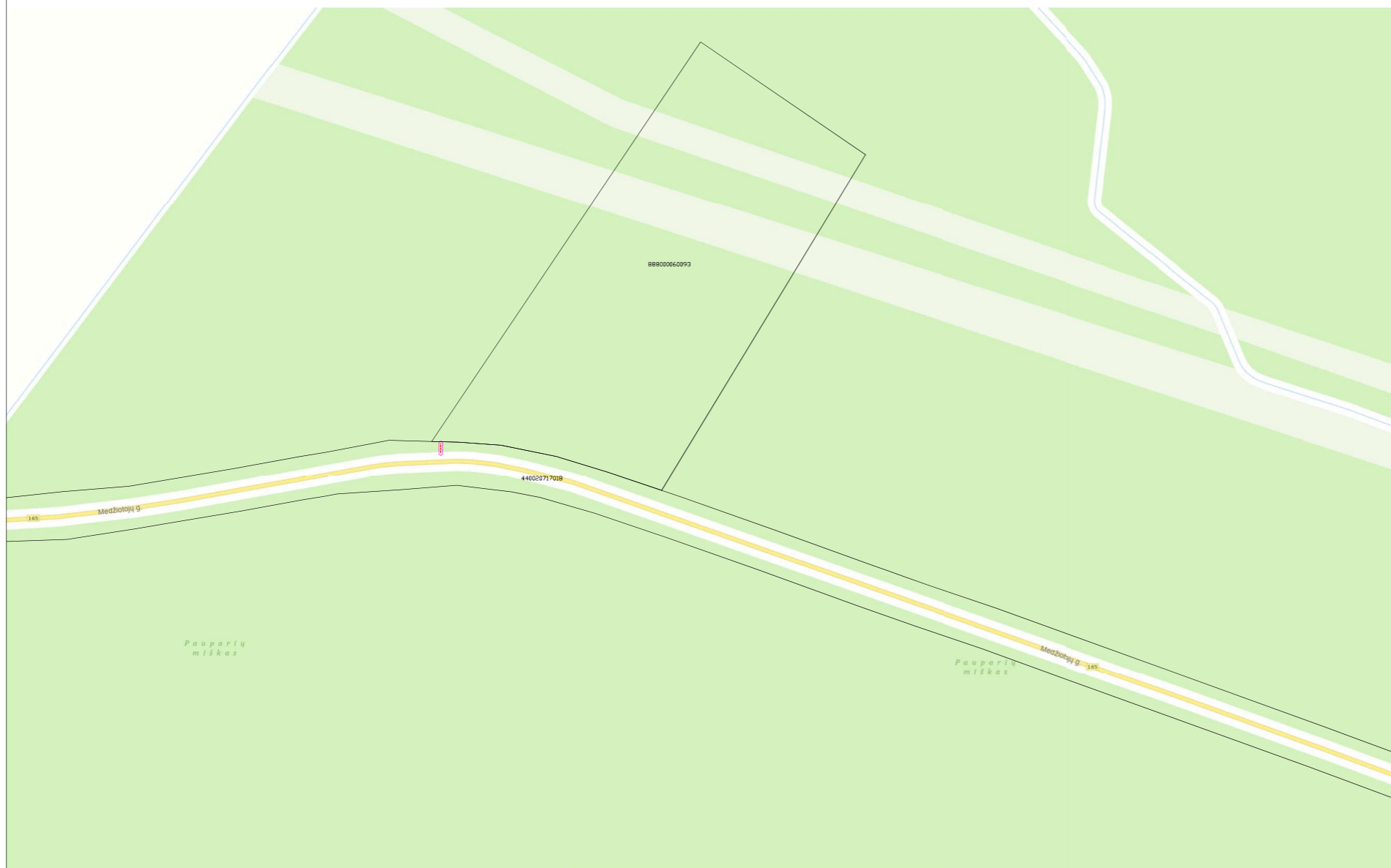
**SYMŲRINKIAI ŽEMELIAI**

	Administracinė apskrėties riba
	Elektrinio tinklo linijos apsaugos zona 2 m pločiu
	Elektrinio tinklo linija
	Elektrinio tinklo linijos riba, kuriame nustatyta (ženklis) linijos apsaugos zona
	Žemės sklypo riba

Alcitrė bendrovė  
 Via Lietuva  
 Kaučo g. 22-202, LT-03212 Vilnius  
 tel. Nr. (+370 5) 2329600, el. p. info@vietuva.lt

Paviršius	Paviršius	Veiklos paviršius	Data
Turto valdymo skyriaus vadovas		Vidauskas Svetlana	2025.12.31
Projekto vadovė		Čerka Džiulė	2025.12.31
Techninės kvalifikacijos patvirtinimas Nr. 24-9-0204			

ELEKTROS TINKLŲ APSAUGOS ZONŲ NUSTATYMO PLANAS M 1:1000  
 ŠILUTĖS RAJONO SAVIVALDYBĖ



KARTOGRAMINIS PAGRINDAS  
 N2 - Lietuvos Respublikos teritorijos detalūs planai  
 sudaryti valstybinės geografinės duomenų bazės  
 GRF, GR602 Nacionalinėje žemėlaidžių ir žemėlapio  
 VĮ registre, centras, 2020 m.

**ŽYMŲ REIKŠMĖS:**  
 - - - - - Administracinė savivaldybės riba  
 - - - - - Elektrinės linijos apsaugos zona 2 m pločiu  
 - - - - - Elektrinės linijos linija  
 - - - - - Elektrinių linijų atskyvų ribos, kuriose susikerta (seniti) linijų apsaugos zona  
 - - - - - Seniti atskyvų linijos Nr.

Alkicidė bendrovė  
 Via Lietuva  
 Kauno g. 22-202, LT-03212 Vilnius  
 tel. Nr. (+370 5) 2329600, el. p. info@via Lietuva.lt

Paviršius	Paviršius	Vertės, paviršius	Data
Turto valdytojo aktyvumo vertinimas	Mokymų žemėlapis	2025.12.31	
Projekto mokymai	Elektrinės linijos	2025.12.31	
Nacionalinio žemėlaidžių registravimo Nr. 24-W-0296			

ELEKTROS TINKLŲ APSAUGOS ZONŲ NUSTATYMO PLANAS M 1:1000  
SILUTĖS RAJONO SAVIVALDYBĖ

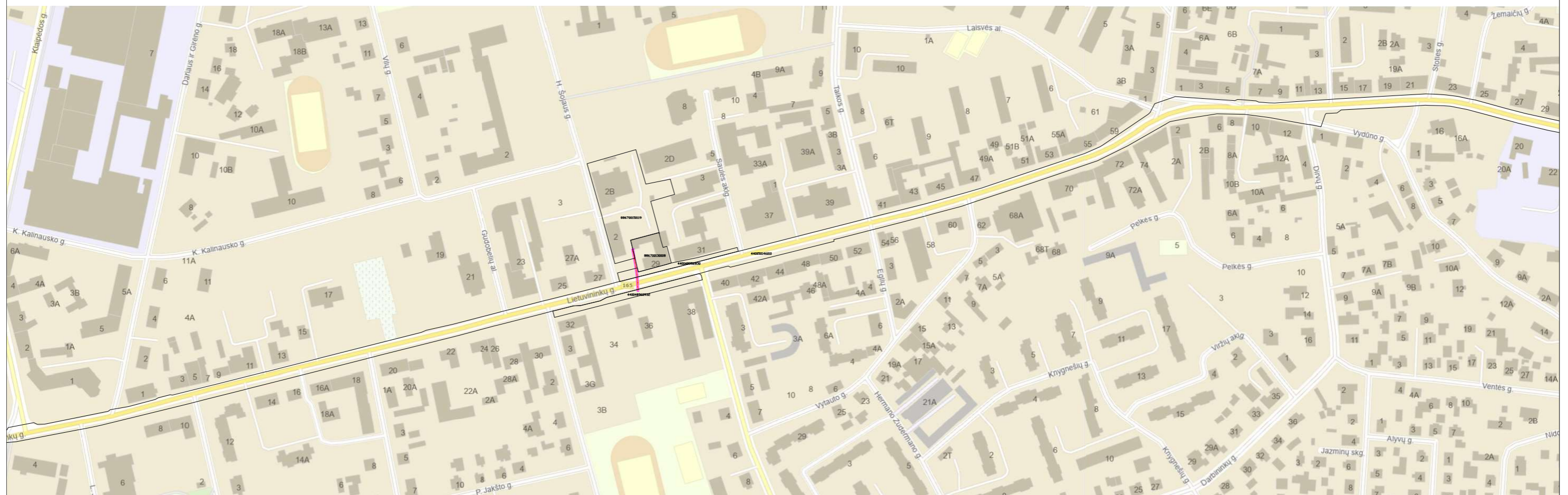


KARTOGRAFINIS PAGRINDAS  
 N2 - Lietuvos Respublikos teritorijos žemėlapis, parengtas remiantis hidrografijos generalinio būsenos žemėlapiu GEMO CONSULT Nacionalinė žemėlapių priežiūra, 2025  
 N3 - Nėšingumo žemėlapis, parengtas remiantis Nėšingumo žemėlapiu, parengtu pagal Lietuvos Respublikos aplinkosaugos įstatymą, 2025 m.

SUTAMBUŠI ŽENKLAI	
	Administracinė apvaldybės riba
	Elektrinės linijos apsaugos zona 2 m pločiu
	Elektrinės linijos traukas
	Elektrinių linijų apsaugos zona
	Elektrinių linijų apsaugos zona
	Elektrinių linijų apsaugos zona

Alcivė bendrovė  
 Via Lietuva  
 Kaučo g. 22-202, LT-03212 Vilnius  
 tel. Nr. (+370 5) 2329600, el. p. info@via Lietuva.lt

Paviršius	Paviršius	Vertės paviršius	Data
Turto valdytojas skyriaus vadovas	Vladimiras Štelnas	2025.12.31	
Projekto vadovas	Česlovas Štelnas	2025.12.31	
Atliktas techninis patikrinimas Nr. 24-9-0204			



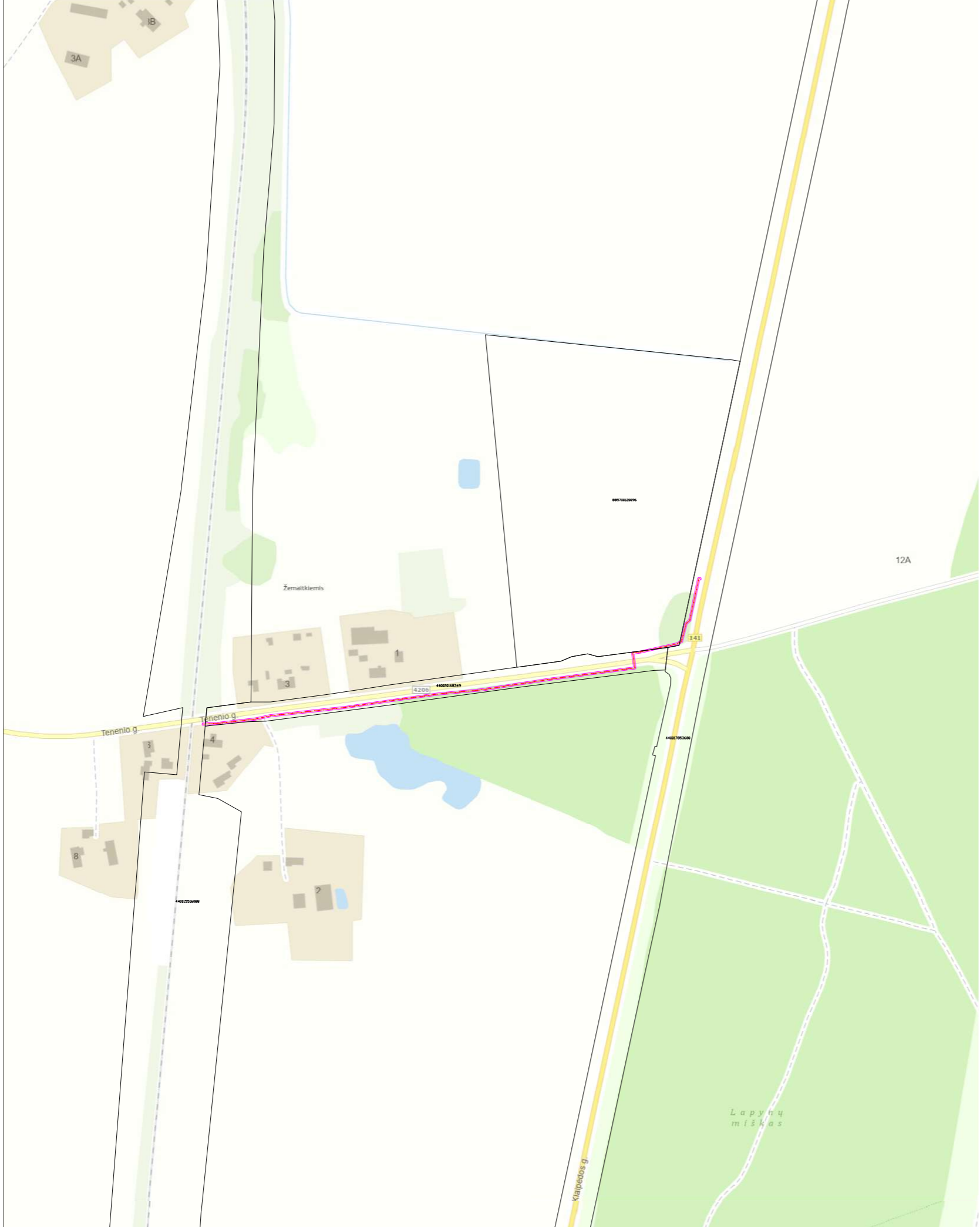
Šilutės rajono savivaldybės administracija  
Elektrinių tinklų apsaugos zonių nustatymo planas  
2024 m. gegužės mėn. (planas patvirtintas 2024 m. gegužės 28 d. sprendimu Nr. 1-1000)

**PLANAS**  
 - apsaugos zonių ribos  
 - apsaugos zonių ribos, kurios yra 1 m pločio  
 - apsaugos zonių ribos, kurios yra 2 m pločio  
 - apsaugos zonių ribos, kurios yra 3 m pločio  
 - apsaugos zonių ribos, kurios yra 4 m pločio

Atliktas darbas:  
 Planas parengtas pagal duomenis, gautus iš Šilutės rajono savivaldybės administracijos ir kitų šaltinių.  
 Planas patvirtintas 2024 m. gegužės 28 d. sprendimu Nr. 1-1000.

Parašas	Pada	Tautos parašas	Para

Šilutės rajono savivaldybės administracija  
 Adresas: Šilutė, V. Lukšos g. 22, LT-92522 Šilutė  
 Tel. Nr. (+370 5) 233600, el. p. info@silute.lt



**LEGENDA**

- 10m apsaugos zona
- 15m apsaugos zona
- 20m apsaugos zona

**PLANAS**

1:1000

**PROJEKTAVIMAS**

Projekto pavadinimas: ...  
 Projekto lygis: ...  
 Projektavimas: ...  
 Projektavimas: ...

Projekto pavadinimas	Projekto lygis	Projektavimas	Projektavimas
Projekto lygis	Projektavimas	Projektavimas	Projektavimas
Projekto lygis	Projektavimas	Projektavimas	Projektavimas



**LEGENDA**

- 10kV elektros tinklo linija
- 10kV elektros tinklo apsaugos zona
- 10kV elektros tinklo linijos šakos
- 10kV elektros tinklo linijos šakos apsaugos zona

**Atliktas darbas:**  
10kV elektros tinklo apsaugos zonių nustatymas.

**Atliktas darbas:**  
10kV elektros tinklo apsaugos zonių nustatymas.

**Atliktas darbas:**  
10kV elektros tinklo apsaugos zonių nustatymas.

Atliktas darbas:	10kV elektros tinklo apsaugos zonių nustatymas.
Atliktas darbas:	10kV elektros tinklo apsaugos zonių nustatymas.
Atliktas darbas:	10kV elektros tinklo apsaugos zonių nustatymas.