

**LIETUVOS RESPUBLIKOS SUSISIEKIMO MINISTRAS****ĮSAKYMAS
DĖL ELEKTROS TINKLŲ, KURIE YRA VALSTYBINĖS REIKŠMĖS
KELIŲ INFRASTRUKTŪROS ELEMENTAI, APSAUGOS ZONŲ
NUSTATYMO PLANO PATVIRTINIMO**

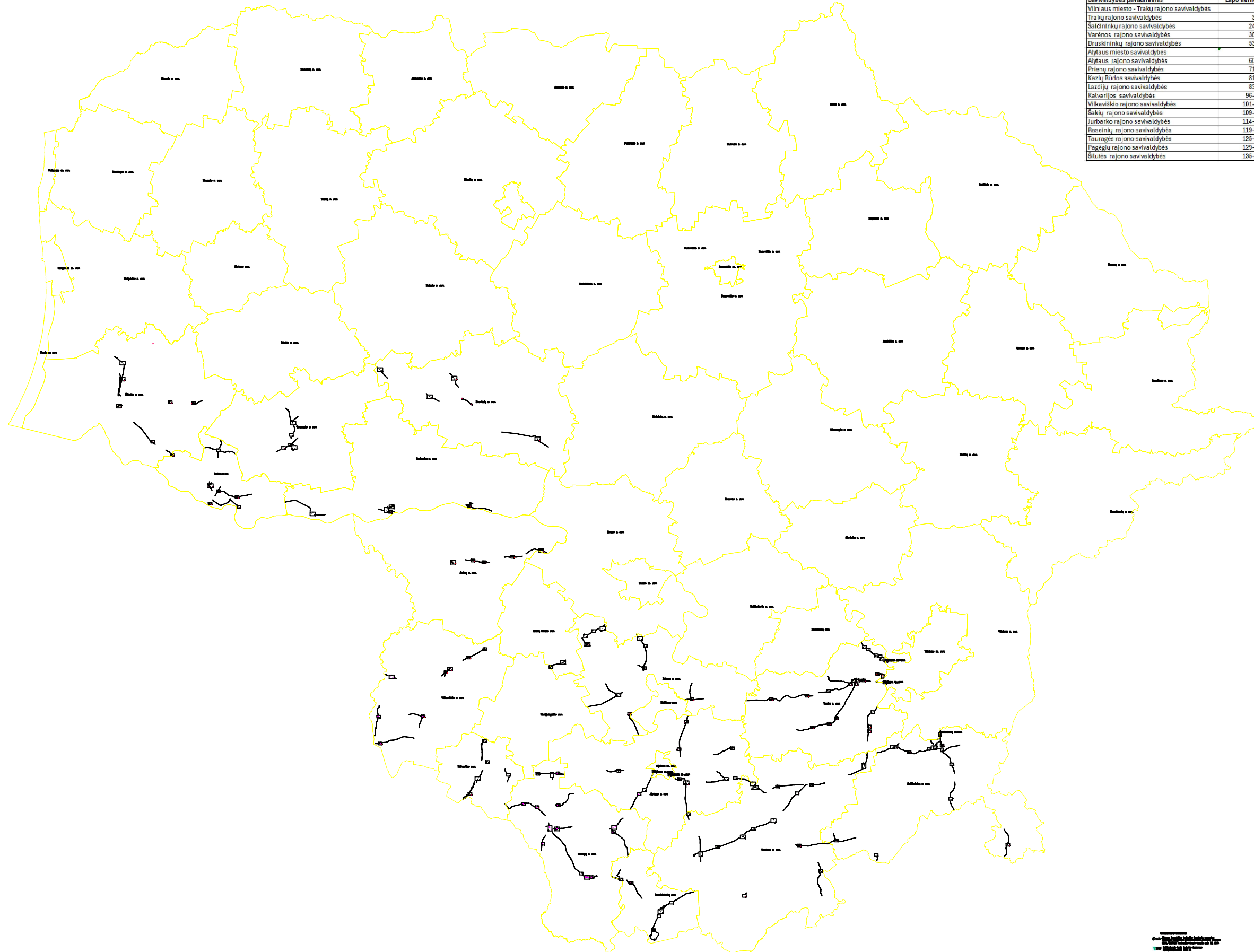
2026 m. d. Nr.
Vilnius

Vadovaudamasis Lietuvos Respublikos specialiųjų žemės naudojimo sąlygų įstatymo 6 straipsnio 1 dalies 6 punktu, 7 straipsnio 3 dalies 6 punktu, 9 straipsnio 3 dalimi, 141 straipsnio 3 dalimi, Lietuvos Respublikos Vyriausybės 2019 m. gruodžio 11 d. nutarimo Nr. 1248 „Dėl Lietuvos Respublikos specialiųjų žemės naudojimo sąlygų įstatymo įgyvendinimo“ 2¹.3 punktu, Aerodromo, civilinės aviacijos radiolokatorių, kelių, geležinkelio kelių ir jų įrenginių, geležinkelio želdinių, elektroninių ryšių tinklų elektroninių ryšių infrastruktūros apsaugos zonų planų, žemėlapių ir (ar) schemų rengimo (nerengiant teritorijų planavimo dokumento ar žemės valdos projekto) ir tvirtinimo tvarkos aprašo, patvirtinto Lietuvos Respublikos susisiekimo ministro 2020 m. rugsėjo 8 d. įsakymu Nr. 3-511 „Dėl Lietuvos Respublikos specialiųjų žemės naudojimo sąlygų įstatymo įgyvendinimo“, 25 punktu ir atsižvelgdamas į AB „Via Lietuva“ 2026 m. sausio 13 d. raštą Nr. 2-26-459 „Dėl prašymo patvirtinti elektros tinklų apsaugos zonų nustatymo planą“,

t v i r t i n u Elektros tinklų, kurie yra valstybinės reikšmės kelių infrastruktūros elementai, apsaugos zonų nustatymo planą (pridedama).

Susisiekimo ministras

Juras Taminskas



Savivaldybės pavadinimas	Lapo numeris
Vilniaus miesto - Trakų rajono savivaldybės	1-2
Trakų rajono savivaldybės	3-23
Šalčininkų rajono savivaldybės	24-37
Varenos rajono savivaldybės	38-52
Druskininkų rajono savivaldybės	53-58
Alytaus miesto savivaldybės	59
Alytaus rajono savivaldybės	60-70
Prienų rajono savivaldybės	71-80
Kazlų Rūdos savivaldybės	81-82
Lazdijų rajono savivaldybės	83-95
Kalvarijos savivaldybės	96-100
Vilkaviškio rajono savivaldybės	101-108
Šakių rajono savivaldybės	109-113
Jurbarko rajono savivaldybės	114-118
Raseinių rajono savivaldybės	119-124
Tauragės rajono savivaldybės	125-126
Pagėgių rajono savivaldybės	129-134
Silutės rajono savivaldybės	135-143

Legend

- 110 kV, 150 kV, 220 kV, 330 kV, 400 kV power lines
- 10 kV, 20 kV, 35 kV, 110 kV power lines
- 10 kV, 20 kV, 35 kV, 110 kV power lines with protection zones

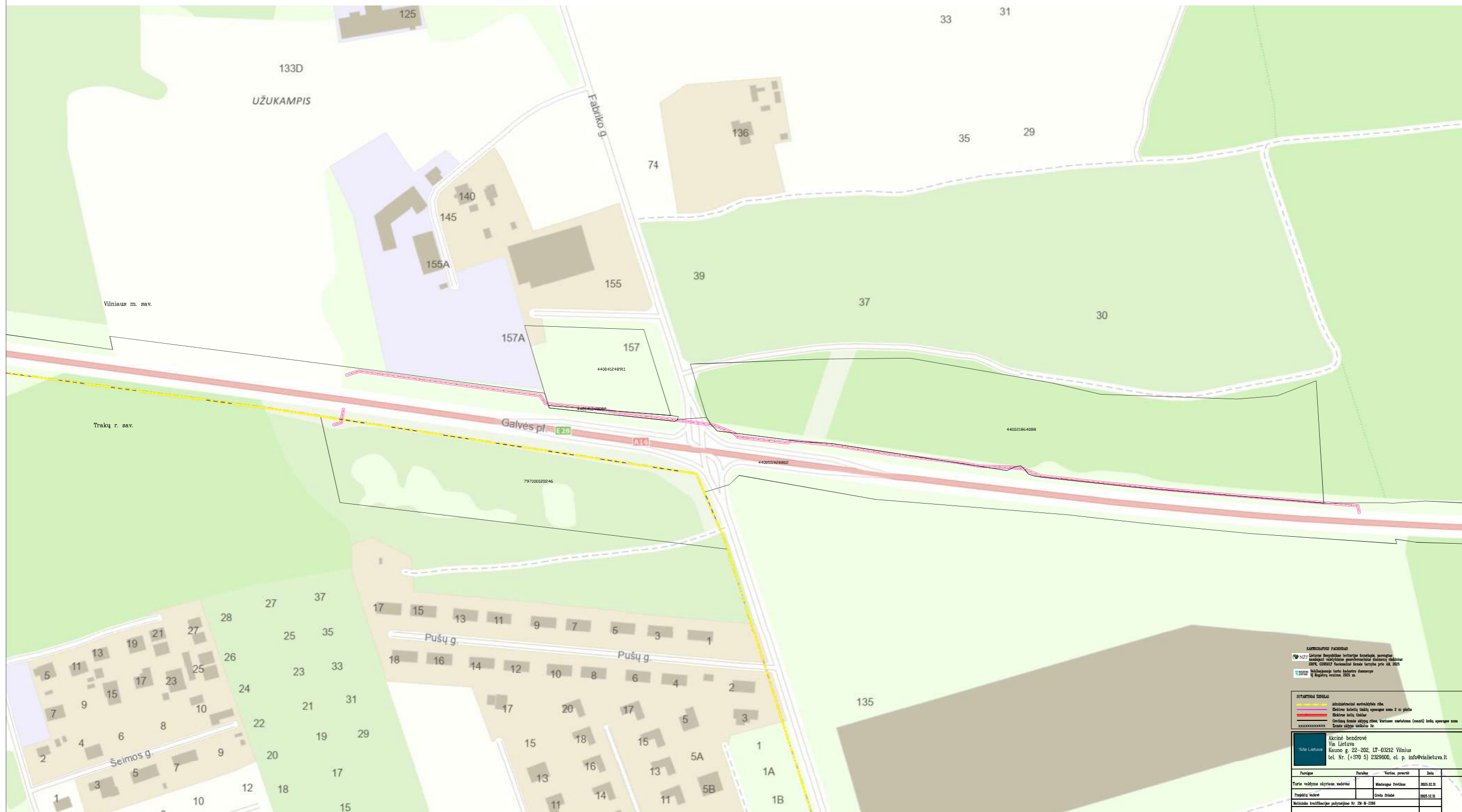
Scale

Map Information

Map scale: 1:50,000
 Date: 2026-01-01
 Author: [Name]
 Project: [Name]

ELEKTROS TINKLŲ APSAUGOS ZONŲ NUSTATYMO PLANAS M 1:1000
VILNIAUS MIESTO IR TRAKŲ RAJONO SAVIVALDYBĖS

PATVIRTINTA
Lietuvos Respublikos susisiekimo ministro
2026 m. d.
Įsakymu Nr.



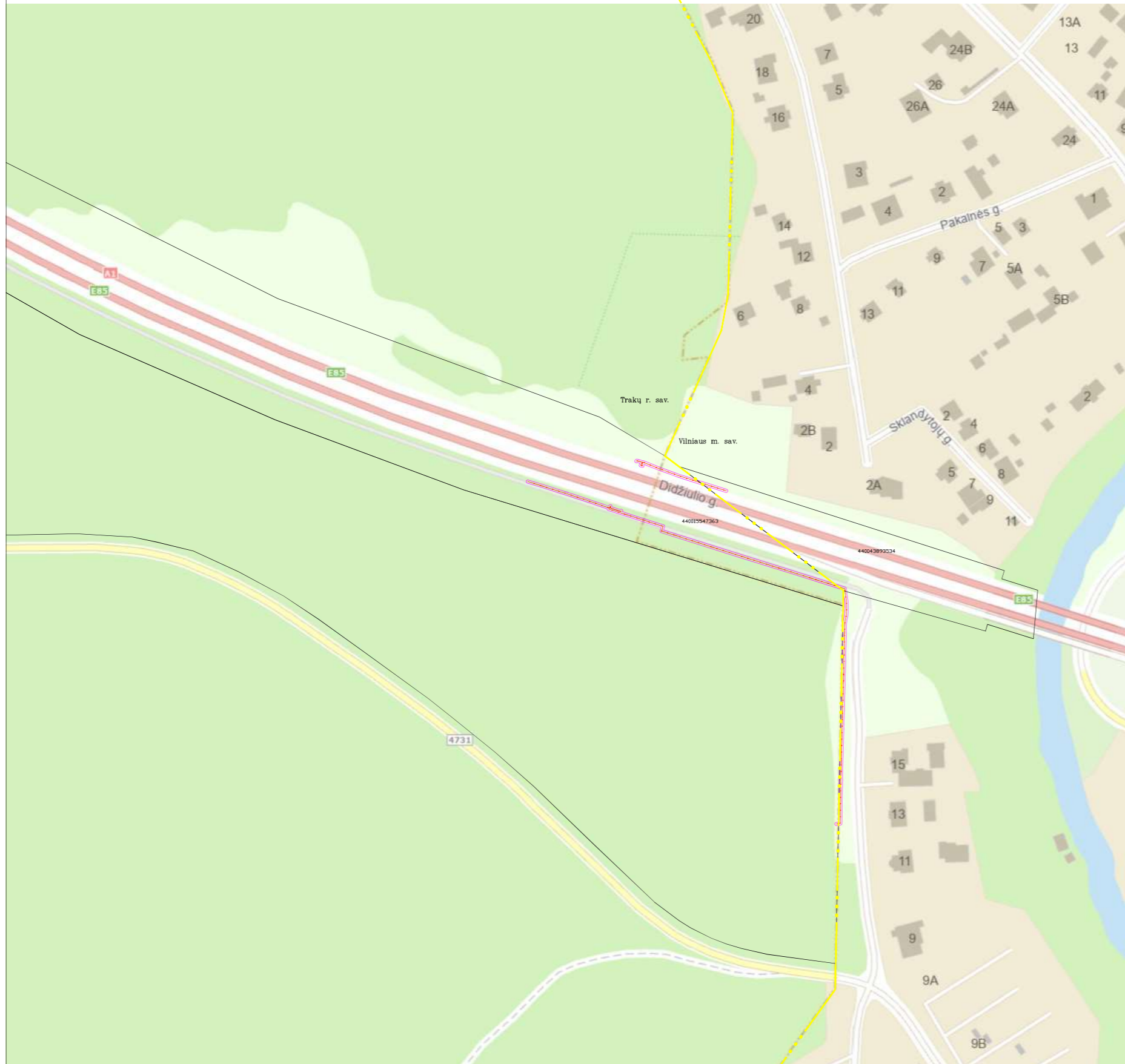
KARTOGRAFIS PAVIRŠIAUS
Lietuvos Respublikos teritorijos apsauga, paremta
pašalinę matavimų suapvalinimo duomenų skaičiavimais
2024, 2025 ir 2026 m. duomenimis šiuo būdu.
Kartografinis šaltinis: Lietuvos žemėlapių duomenų bazė.
Kartografinis šaltinis: Lietuvos žemėlapių duomenų bazė.
Kartografinis šaltinis: Lietuvos žemėlapių duomenų bazė.

SITAMTUMŲ RŪŠYS:
- Administracinė apsauginė riba
- Elektrinė apsauginė zona 2 m pločiu
- Elektrinė apsauginė zona 20 m pločiu
- Elektrinė apsauginė zona 20 m pločiu (sąrašo) bei apsauginė zona
- Elektrinė apsauginė zona 20 m pločiu

Elektrinė bendrovė
Via Lietuva
Kauno g. 22-202, LT-03212 Vilnius
tel. Nr. (+370 5) 2329600, el. p. info@via Lietuva.lt

Paruošė	Patvirtino	Varian. pavad. Nr.	Data
Projekto vadovas	Mindaugas Štrelas	01	2025.02.28
Projekto autorius	Orsela Štrelė	01	2025.02.28
Mokymosi kvalifikacijos pažymėjimas Nr. 29-N-2008			

ELEKTROS TINKLŲ APSAUGOS ZONŲ NUSTATYMO PLANAS M 1:1000
VILNIAUS MIESTO IR TRAKŲ RAJONO SAVIVALDYBĖS



KARTOGRAFISCHES PAKETINGAS
 N2 - Lietuvos Respublikos teritorijos žemėlapis, parengtas
 mapuojant valstybinius geodetinius duomenis atitinkančius
 OSM, GSD/DT duomenimis šiuo metu yra iki 2023
 Vektoriniai duomenys turinti bazė su duomenimis
 ir žemėlapių orografinė, 2023 m.

SUTARTINAI ŽEMĖLAIS			
-----	Administraciniai vertinamieji ribai		
-----	Elektrinių linijų linijų apsaugos zona 2 m pločiu		
-----	Elektrinių linijų linijų		
-----	Oronų žemės apsaugos ribos, kurioms pritaikoma (sąsai) linijų apsaugos zona		
-----	Žemės apsaugos ribos		

Akcinė bendrovė Via Lietuva Kauno g. 22-202, LT-03212 Vilnius tel. Nr. (+370 5) 2329600, el. p. info@via Lietuva.lt			
Paviršius	Parengė	Yrafinis, patvirtinti	Data
Teritorijos valdymo skyriaus vadovas		Mindaugas Štrelėnas	2024.02.28
Projekto vadovas		Štepa Štrelė	2024.12.28
Mokymosi kvalifikacijos pažymėjimas Nr. 29-N-2006			

ELEKTROS TINKLŲ APSAUGOS ZONŲ NUSTATYMO PLANAS M 1:1000
TRAKŲ RAJONO SAVIVALDYBĖ



KARTOGRAFISKAIS PAVESIMAS
 © 2022 Lietuvos Respublikos teritorijos apsaugos, planavimo ir architektūros departamentas sukuriamas duomenų rinkinys
 © 2022, GEOTIKS Nacionalinis žemėlapis ir planavimas
 Kartografinis turto kadastro duomenys
 IT Registruotasis, 2023 m.

NUSTATYTI ŠONINIAI			
	Administraciniai apskrėtimų ribos		
	Elektrinės linijos apsaugos zona 2 m plotis		
	Elektrinės linijos apsaugos zona 10 m plotis		
	Elektrinės linijos apsaugos zona 30 m plotis		
	Elektrinės linijos apsaugos zona 100 m plotis		
	Elektrinės linijos apsaugos zona 200 m plotis		
	Elektrinės linijos apsaugos zona 300 m plotis		
	Elektrinės linijos apsaugos zona 400 m plotis		
	Elektrinės linijos apsaugos zona 500 m plotis		
	Elektrinės linijos apsaugos zona 600 m plotis		
	Elektrinės linijos apsaugos zona 700 m plotis		
	Elektrinės linijos apsaugos zona 800 m plotis		
	Elektrinės linijos apsaugos zona 900 m plotis		
	Elektrinės linijos apsaugos zona 1000 m plotis		

Akcinė bendrovė Via Lietuva Kauno g. 22-202, LT-03212 Vilnius tel. Nr. (+370 5) 2329600, el. p. info@via Lietuva.lt			
Paruošė	Pavardė	Vardas, pavardė	Data
Paruošė	Mindaugas Štikonas	Štikonas Mindaugas	2025.12.11
Patvirtino	Štikonas Mindaugas	Štikonas Mindaugas	2025.12.11
Nacionalinė kvalifikacijos pažymėjimo Nr. 2K-9-2006			

ELEKTROS TINKLŲ APSAUGOS ZONŲ NUSTATYMO PLANAS M 1:1000
 TRAKŲ RAJONO SAVIVALDYBĖ



KARTUŠIAUSŲ PAREIŠIMŲ
 Lietuvos Respublikos teritorijos apsaugos, paveldo ir aplinkos valstybinių pareigūnų tarnyba
 0201, GEDIMŲ NAUJOMIEJŲ ŠALIS, BUKARŲ PR. 4A, 0205
 Tel. (+370 5) 2323600, el. p. info@vialietuva.lt

NUSTATYTI ŠALIS:
 - Administracinė apsaugos zona
 - Elektrinės linijos apsaugos zona 2 m plotis
 - Elektrinės linijos apsaugos zona
 - Elektrinės linijos apsaugos zona (sąsila) linijos apsaugos zona
 - Elektrinės linijos apsaugos zona

Alcinė bendrovė
 Via Lietuva
 Kauno g. 22-202, LT-03212 Vilnius
 tel. Nr. (+370 5) 2323600, el. p. info@vialietuva.lt

Paviršius	Paviršius	Surinktas, parengė	Data
Parties valdymo skyriaus vadovas	Mindaugas Dvikauskas		2025.12.11
Projekto vadovas	Štefanas Štikas		2025.12.11
Mokymosi kvalifikacijos pažymėjimas Nr. 28-K-2006			

ELEKTROS TINKLŲ APSAUGOS ZONŲ NUSTATYMO PLANAS M 1:1000
TRAKŲ RAJONO SAVIVALDYBĖ

Panerių miškas

79400030080

44024915058

4A

44022652994

GIŽIŪNŲ ež.

Transporto g.

44022653110

44025043925

44022652979

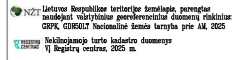
79400030141

2A

44025060348

5

44022653065

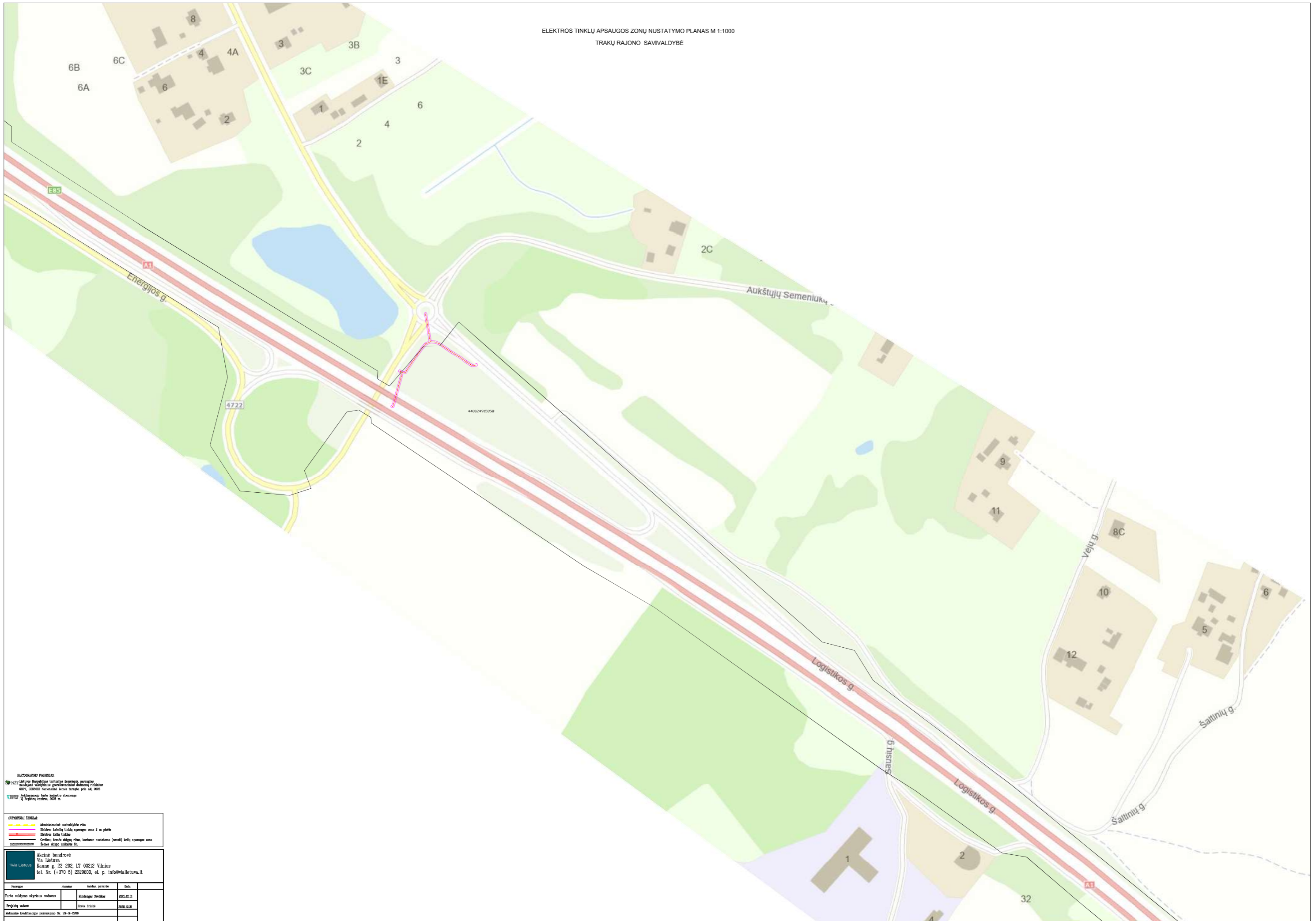
KARTOGRAFIS PAVESIMAS


NUTATYMŲ ŽEMELĖ
 Administraciniai apribojimai žemėse
 Elektrinė linija su apsaugos zona 2 m pločiu
 Elektrinė linija su apsaugos zona 10 m pločiu
 Elektrinė linija su apsaugos zona 20 m pločiu
 Elektrinė linija su apsaugos zona 30 m pločiu
 Elektrinė linija su apsaugos zona 40 m pločiu
 Elektrinė linija su apsaugos zona 50 m pločiu
 Elektrinė linija su apsaugos zona 60 m pločiu
 Elektrinė linija su apsaugos zona 70 m pločiu
 Elektrinė linija su apsaugos zona 80 m pločiu
 Elektrinė linija su apsaugos zona 90 m pločiu
 Elektrinė linija su apsaugos zona 100 m pločiu

Alkainė bendrovė
 Via Lietuva
 Kauno g. 22-202, LT-03212 Vilnius
 tel. Nr. (+370 5) 2329600, el. p. info@via Lietuva.lt

Paviršius	Paviršius	Surinktas, parengė	Data
Parties valdytojas skyriaus vadovas	Mindaugas Dvorkas		2025.12.11
Projekto vadovas	Orta Strabė		2025.12.11
Mokymasis kvalifikacijos patvirtinimas Nr. 2M-9-2026			

ELEKTROS TINKLŲ APSAUGOS ZONŲ NUSTATYMO PLANAS M 1:1000
TRAKŲ RAJONO SAVIVALDYBĖ



KARTOGRAMINIS PAGRINDAS:
N2 - Lietuvos Respublikos teritorijos detalizavimas, paruoštas savivaldybės valdžios institucijų patvirtintu planu.
GSP, GSD502 Nacionalinė šaltinio laisvės ir JA, 2023
Kartogramas parengtas naudojant duomenis iš Lietuvos Respublikos žemėlapių ir kartogramų tarnybos, 2023 m.

SVIETIMINIŲ ŽENKLAI:

- Administracinė savivaldybės riba
- Elektrinės linijos apsaugos zona 2 m pločiu
- Elektrinės linijos trauka
- Elektrinių linijų atšakų ribos, kurioms susaistoma (sventi) kitių apsaugos zona žemės atšakų numeris Nr. xxxxxxxxxxxx

Alcibiė bendrovė
Via Lietuva
Kauno g. 22-202, LT-03212 Vilnius
tel. Nr. (+370 5) 2329600, el. p. info@via Lietuva.lt

Paviršius	Paviršius	Vertė, paviršius	Data
Turto valdybos aktyvumo rodiklis	Mokymų žemėlapis	2023.12.31	
Projekto medis	Elektrinė linija	2023.12.31	
Nacionalinė žemėlapių tarnyba Nr. 24-W-0204			

ELEKTROS TINKLŲ APSAUGOS ZONŲ NUSTATYMO PLANAS M 1:1000
 TRAKŲ RAJONO SAVIVALDYBĖ



KARTOGRAFINIS PAGRINDAS:
 NZ- Lietuvos Respublikos teritorijos detalūs, parastipri
 masteliam, valdymo ir projektavimo dokumentams
 GSP, GSR602 Nacionalinė šaltinė laivyno prie JIA 2023
 Kartografinis pagrindas turintis koordinatų duomenis
 UTM projekcija, zona 32U

ŽYMIMŲ REIKŠMIŲ:
 - - - - - Administracinė savivaldybės riba
 - - - - - Elektrinės linijos apsaugos zona 2 m pločiu
 - - - - - Elektrinės linijos apsaugos zona 5 m pločiu
 - - - - - Elektrinės linijos linija
 - - - - - Elektrinės linijos linija
 - - - - - Elektrinės linijos apsaugos zona (senui) linijos apsaugos zona
 - - - - - Elektrinės linijos linijos Nr.

Alcibiė bendrovė
 Via Lietuva
 Kauno g. 22-202, LT-03212 Vilnius
 tel. Nr. (+370 5) 2329600, el. p. info@via Lietuva.lt

Paviršius	Paviršius	Vertės, paviršius	Data
Turto valdytojo aktyvūs vadovai	Mindaugas Štrelis	2023.12.31	
Projekto vadovai	Ervinas Štrelis	2023.12.31	
Nacionalinio kadastro planavimo Nr. 24-W-0204			

ELEKTROS TINKLŲ APSAUGOS ZONŲ NUSTATYMO PLANAS M 1:1000
TRAKŲ RAJONO SAVIVALDYBĖ



KARTOGRAFIS PAVIRŠIAUS
N2 - Lietuvos Respublikos teritorijos žemėlapis, parengtas
mašiotais nuotraukomis paverstomis duomenų rinkiniu
2019, GSD:02, horizontali šlaito kryptis yra 0,000
Naujoji g. 4727
44005499302
440014528538
79440020916
44001096120
44001096186

SITAMINŲ ŽEMĖLAIS

-----	Administraciniai vertinymai riba
-----	Elektrinė kabelių linijų apsaugos zona 2 m pločiu
-----	Elektrinė kabelių linijų
-----	Orlinių armuotų aktyvių rėmų, kurioms pritaikoma (senai) linijų apsaugos zona
-----	Senai aktyvi rėmų linijų

Akcinė bendrovė
VIA Lietuva
Klaipėdos g. 22-202, LT-03212 Vilnius
tel. Nr. (+370 5) 2328600, el. p. info@via Lietuva.lt

Paviršius	Paviršius	Yra, paversti	Data
Turto valdytojas skyriaus vadovas	Mindaugas Šveikas		2025.02.11
Projekto vadovas	Orvita Štrobė		2025.02.11
Mokymais kvalifikacijos patvirtinimas Nr. 29-N-2025			



KARTOGRAFŲ PAŽIŪROS
 NPI - Lietuvos Respublikos teritorijos žemėlapių, planų ir
 sanaujos vartojimui geografinėms duomenims rinkimas
 ORO, OROGEO "Inovacijos" verslo kryptis, pr. Nr. 10, 005
 Kūlininkų turgaus aikštė, 00500
 1) Bepilvė, 200 m.

SITAPINIMŲ ŽEMELAI

	Administracinė savivaldybės riba
	Elektrinio tinklo linijos apsaugos zona 2 m pločiu
	Elektrinio tinklo linijos
	Gręžinių šoninė sklypų ribos, kurioms nustatoma (numatoma) linijos apsaugos zona
	Sėjos sklypų ribos

Akcinė bendrovė Vija Lietuva Kauno g. 22-202, LT-03212 Vilnius tel. Nr. (+370 5) 2329600, el. p. info@vialietuva.lt			
Paruošė	Peržiūrėjo	Verdas, patvirtė	Data
Turto valdytojas sklypų turėtojas	Mindaugas Švedikas		2025.02.10
Projekto vadovė	Oneta Strabė		2025.02.10
Nacionalinė kvalifikacijos pažymėjimo Nr. 28 M-2008			

ELEKTROS TINKLŲ APSAUGOS ZONŲ NUSTATYMO PLANAS M 1:1000
TRAKŲ RAJONO SAVIVALDYBĖ



KARTOGRAFIS PAGRINDAS
 N2 - Lietuvos Respublikos kartografinė žemėlapis, parengtas
 remiantis hidrografijos generalinio būklės žemėlapiu
 GIMF, CONSOLT Nacionalinė žemėlapis prie IM, 2025
 N2 - Nėšėjimo turis žemėlapis duomenys
 V žemėlapis, 2025 m.

SYMOLINIAI ŽEMELAI
 - - - - - Administracinis savivaldybės ribas
 - - - - - Elektrinės linijos apsaugos zona 2 m pločiu
 - - - - - Elektrinės linijos linija
 - - - - - Elektrinių linijų apsaugos zona (ženklis) linijos apsaugos zona
 - - - - - Žemės sklypų linijos Nr.

Alcivė bendrovė
 Via Lietuva
 Kaučo g. 22-202, LT-03212 Vilnius
 tel. Nr. (+370 5) 2329600, el. p. info@via Lietuva.lt

Paviršius	Paviršius	Vertės, patvirtinti	Data
Turto valdymo skyriaus vadovas	Vladimiras Šteliūnas		2025.12.31
Projekto vadovė	Česlė Štėbė		2025.12.31
Mokymų kvalifikacijos patvirtinimo Nr. 24-9-0204			

ELEKTROS TINKLŲ APSAUGOS ZONŲ NUSTATYMO PLANAS M 1:1000
TRAKŲ RAJONO SAVIVALDYBĖ



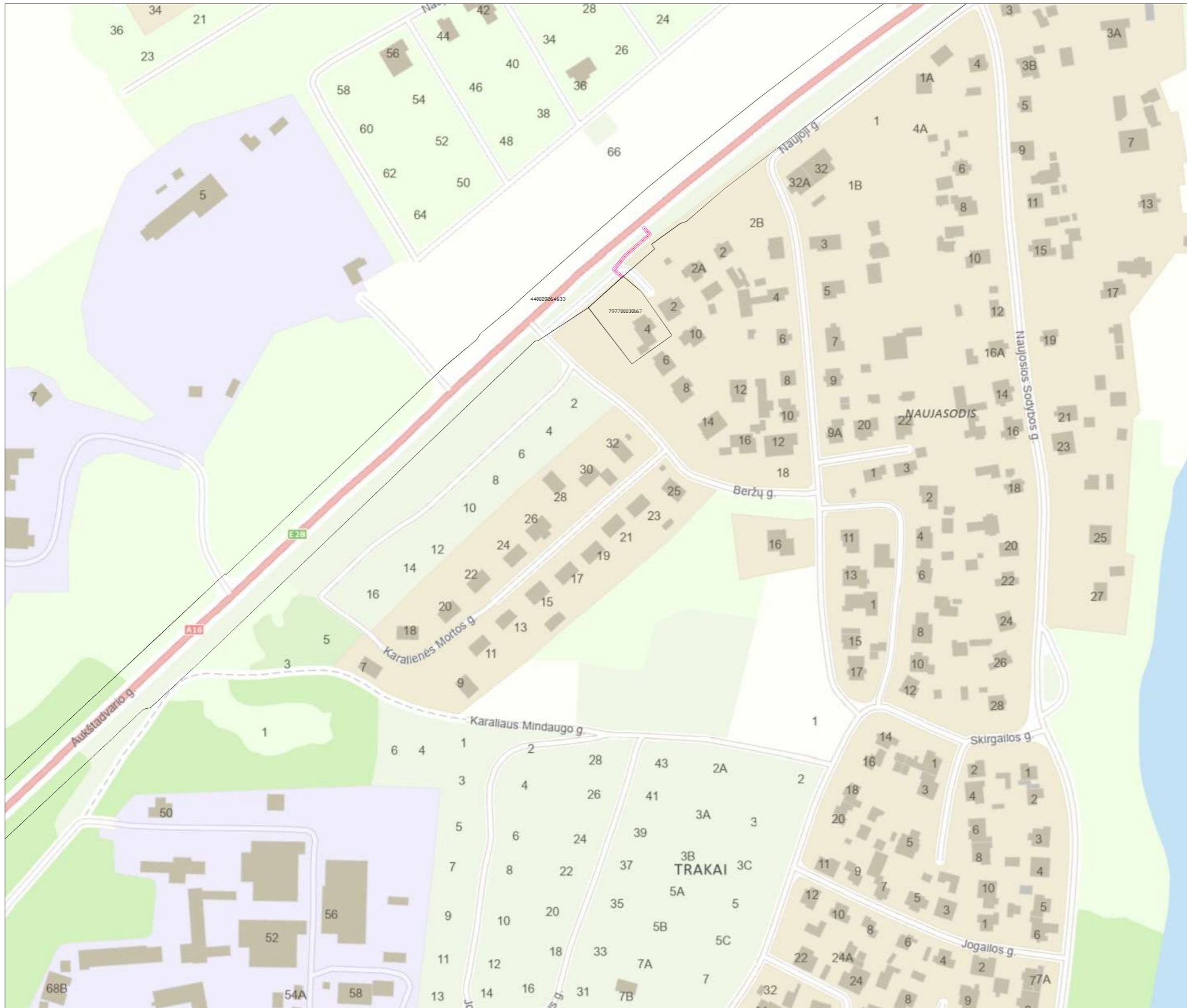
KARTOGRAFIS PAGRINDAS
 N2 - Lietuvos Respublikos kartografinė, pervaizavimų, matavimų, hidrologinis geografinis duomenų rinkinys
 GDFK, COMSOFT Nacionalinė žemėlapių ir planų tarnyba
 N2009 - Nėšlindymo turto žemėlapių duomenys
 V1 - Reikšmės, vertės, 2005 m.

SYMOLINIAI ŽENKLAI

	Administracinis savivaldybės riba
	Elektrinė linija, kurios apsaugos zona 2 m pločiu
	Elektrinė linija, kurios apsaugos zona 10 m pločiu
	Elektrinė linija, kurios apsaugos zona 100 m pločiu
	Elektrinė linija, kurios apsaugos zona 1000 m pločiu
	Elektrinė linija, kurios apsaugos zona 10000 m pločiu

Alcivė bendrovė
 Via Lietuva
 Kaučo g. 22-202, LT-03212 Vilnius
 tel. Nr. (+370 5) 2329600, el. p. info@via Lietuva.lt

Paviršius	Paviršius	Variklio paviršius	Data
Turto valdymo skyriaus vadovas	Vilniaus apskr.		2025.12.31
Projekto vadovas	Čiulpa, Gintautas		2025.12.31
Mokymosi institucijos patvirtinimas Nr. 24-9-0204			



KARTOGRAFIS PAVIRŠIAUS
 N2 Lietuvos Respublikos kartografinė žemėlapis, parengtas
 remiantis hidrografijos generalinio departamento duomenimis
 GIMC, GEOSIST Nacionalinė žemėlapis prie IM, 2025
 Nėra patvirtinta
 Nėra patvirtinta
 Nėra patvirtinta

RAŠYMASI ŽENKLAI	Aprašymas
	Administracinė apvaldybės riba
	Elektrinės linijos apsaugos zona 2 m pločiu
	Elektrinės linijos apsaugos zona 5 m pločiu
	Elektrinės linijos apsaugos zona 10 m pločiu
	Elektrinės linijos apsaugos zona 20 m pločiu
	Elektrinės linijos apsaugos zona 30 m pločiu
	Elektrinės linijos apsaugos zona 50 m pločiu

Alcivė bendrovė
 Via Lietuva
 Kauco g. 22-202, LT-03212 Vilnius
 tel. Nr. (+370 5) 2329600, el. p. info@via Lietuva.lt

Paviršius	Paviršius	Vertės paviršius	Data
Paviršius	Paviršius	Vertės paviršius	2025.12.31
Paviršius	Paviršius	Vertės paviršius	2025.12.31
Paviršius	Paviršius	Vertės paviršius	2025.12.31

ELEKTROS TINKLŲ APSAUGOS ZONŲ NUSTATYMO PLANAS M 1:1000
 TRAKŲ RAJONO SAVIVALDYBĖ



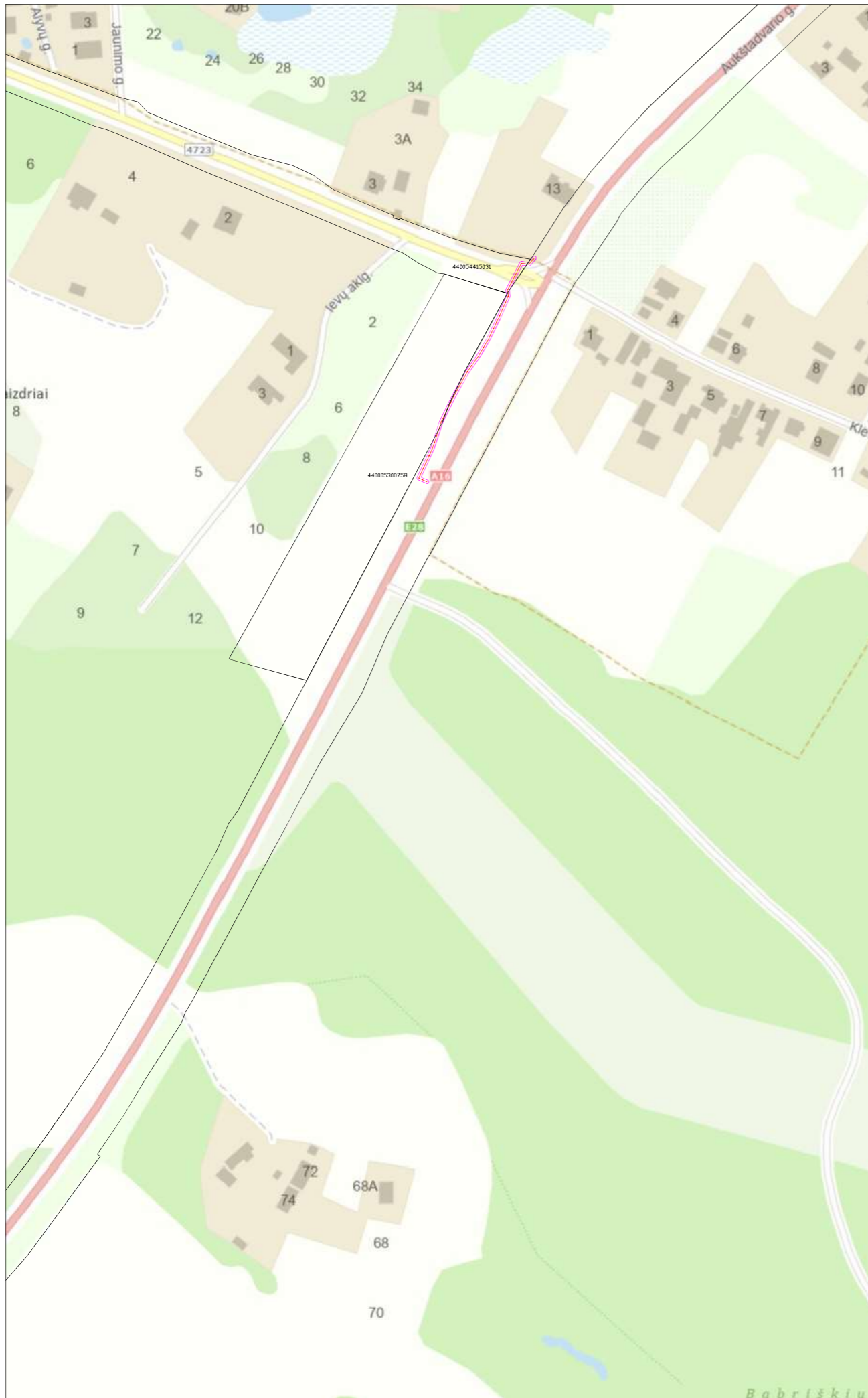
KARTOGRAFINIS PAGRINDAS:
 NZ - Lietuvos Respublikos kartografinė tarnyba, parengtas
 raudonųjų matavimų geografinių duomenų rinkinys
 GDA, COGNET Nacionalinė bazė laisvoms pild. AM, 2005
 Viena: Nėšlindų geležinkelio linijos duomenys
 VĮ Regitra, verslas, 2005 m.

SYMŲRINKINIAI

	Administracinė savivaldybės riba
	Elektrinio tinklo linijų apsaugos zona 2 m pločiu
	Elektrinio tinklo linijų apsaugos zona 5 m pločiu
	Elektrinio tinklo linijų apsaugos zona 2 m pločiu
	Elektrinio tinklo linijų apsaugos zona 5 m pločiu
	Elektrinio tinklo linijų apsaugos zona 2 m pločiu
	Elektrinio tinklo linijų apsaugos zona 5 m pločiu

Alcitrė bendrovė
 Via Lietuva
 Kaučo g. 22-202, LT-03212 Vilnius
 tel. Nr. (+370 5) 2329600, el. p. info@via Lietuva.lt

Paviršius	Paviršius	Veiklos paviršius	Data
Turto valdymo skyriaus vadovas		Vladimiras Štelimas	2025.12.31
Projekto vadovė		Česlė Švilpė	2025.12.31
Valstybinis savivaldybės padalinys Nr. 24-9-0204			



ELEKTROS TINKLŲ APSAUGOS ZONŲ NUSTATYMO PLANAS M 1:1000
TRAKŲ RAJONO SAVIVALDYBĖ

KARTOGRAFINIS PAGRINDAS:
 N2: Lietuvos Respublikos kartografinė žemėlapis, parengtas remiantis hidrografijos generalinio departamento duomenimis. GIMK, GEOSGINT Nacionalinė žemėlapis prie IM, 2005
 V2: Nėšingumo žemėlapis, parengtas remiantis V. Bapirio duomenimis, 2005 m.

SYMŲRINKINIS ŽEMELAPIS

	Administracinė savivaldybės riba
	Elektrinės linijos apsaugos zona 2 m pločiu
	Elektrinės linijos trauka
	Elektrinių linijų apsaugos zona (ženklis) linijų apsaugos zona
	Žemės sklypų ribos

Alcitrė bendrovė
 Via Lietuva
 Kaučo g. 22-202, LT-03212 Vilnius
 tel. Nr. (+370 5) 2329600, el. p. info@via Lietuva.lt

Paviršius	Paviršius	Vertės, parengė	Data
Turto valdymo skyriaus vadovas	Vladimiras Šteliūnas		2025.12.31
Projekto vadovė	Česlė Šteliūnė		2025.12.31
Techninės kvalifikacijos pažymėjimas Nr. 24-9-0204			

ELEKTROS TINKLŲ APSAUGOS ZONŲ NUSTATYMO PLANAS M 1:1000
 TRAKŲ RAJONO SAVIVALDYBĖ



KARTOGRAFIŠKIS PAVIRŠIAUS
 N2 - Lietuvos Respublikos kartografinė tarnyba, parengtas
 2005 m. 12 mėn. 1:100000 masto kartografinis duomenų rinkinys
 GIMK, COMSOFT Nacionalinė žemė žemėlapis 1:100,000
 N2 - Lietuvos Respublikos kartografinė tarnyba, parengtas
 2005 m. 12 mėn. 1:100000 masto kartografinis duomenų rinkinys
 GIMK, COMSOFT Nacionalinė žemė žemėlapis 1:100,000

SĄVARTINIŲ ŽEMELIŲ			
Administracinis apvaldybos riba	Administracinis apvaldybos riba		
Elektrinės linijos apsaugos zona 2 m pločiu	Elektrinės linijos apsaugos zona 2 m pločiu		
Elektrinės linijos apsaugos zona 10 m pločiu	Elektrinės linijos apsaugos zona 10 m pločiu		
Elektrinės linijos apsaugos zona 30 m pločiu	Elektrinės linijos apsaugos zona 30 m pločiu		
Elektrinės linijos apsaugos zona 100 m pločiu	Elektrinės linijos apsaugos zona 100 m pločiu		
Elektrinės linijos apsaugos zona 200 m pločiu	Elektrinės linijos apsaugos zona 200 m pločiu		
Elektrinės linijos apsaugos zona 500 m pločiu	Elektrinės linijos apsaugos zona 500 m pločiu		
Elektrinės linijos apsaugos zona 1000 m pločiu	Elektrinės linijos apsaugos zona 1000 m pločiu		

Alcivė bendrovė
 Via Lietuva
 Kaučo g. 22-202, LT-03212 Vilnius
 tel. Nr. (+370 5) 2329600, el. p. info@vialetuva.lt

Paviršius	Paviršius	Veiklos paviršius	Data
Teritorijos skyrimo duomenys	Planavimo žemėlapis		2025.12.31
Projekto medžiaga	Čerka žemėlapis		2025.12.31
Valstybinis žemėlapis	Valstybinis žemėlapis		2025.12.31

ELEKTROS TINKLŲ APSAUGOS ZONŲ NUSTATYMO PLANAS M 1:1000
 TRAKŲ RAJONO SAVIVALDYBĖ



KARTOGRAFINIS PAGRINDAS:
 N22 - Lietuvos Respublikos kartografinė žemėlapis, parengtas remiantis hidrografijos generalinio būsenos žemėlapiu GIMK, COMSOFT Nacionalinė žemėlapis prie IM, 2005
 V20000 - Nėšėjimo žemėlapis, parengtas remiantis V20000 žemėlapiu, 2005 m.

SUTAMBUŠI ŽENKLAI			
	Administracinis apvaldybos riba		Elektrinės linijos apsaugos zona 2 m pločiu
	Elektrinės linijos apsaugos zona 5 m pločiu		Elektrinės linijos linija
	Elektrinės linijos linija		Elektrinės linijos linija
	Elektrinės linijos linija		Elektrinės linijos linija
	Elektrinės linijos linija		Elektrinės linijos linija

Akcinė bendrovė "Ela Lietuva" Kaučo g. 22-202, LT-03212 Vilnius tel. Nr. (+370 5) 2329600, el. p. info@vialietuva.lt			
Parengė	Parengė	Variklio paruošė	Data
Projekto vadovė	Projekto vadovė	Projekto vadovė	2025.12.31
Techninės specifikacijos patvirtinimo Nr. 24-V-0204			

ELEKTROS TINKLŲ APSAUGOS ZONŲ NUSTATYMO PLANAS M 1:1000
TRAKŲ RAJONO SAVIVALDYBĖ



KARTOGRAFINIS PAGRINDAS:
 N2 - Lietuvos Respublikos teritorijos žemėlapis, parengtas remiantis nacionaliniu geografiniu duomenų rinkiniu GEMO, GEONET Nacionalinė žemė kartografinis planas, 2005 m.
 N3 - Nėšingumo žemė, žemėlapio duomenys, parengti V. Ropšos, 2005 m.

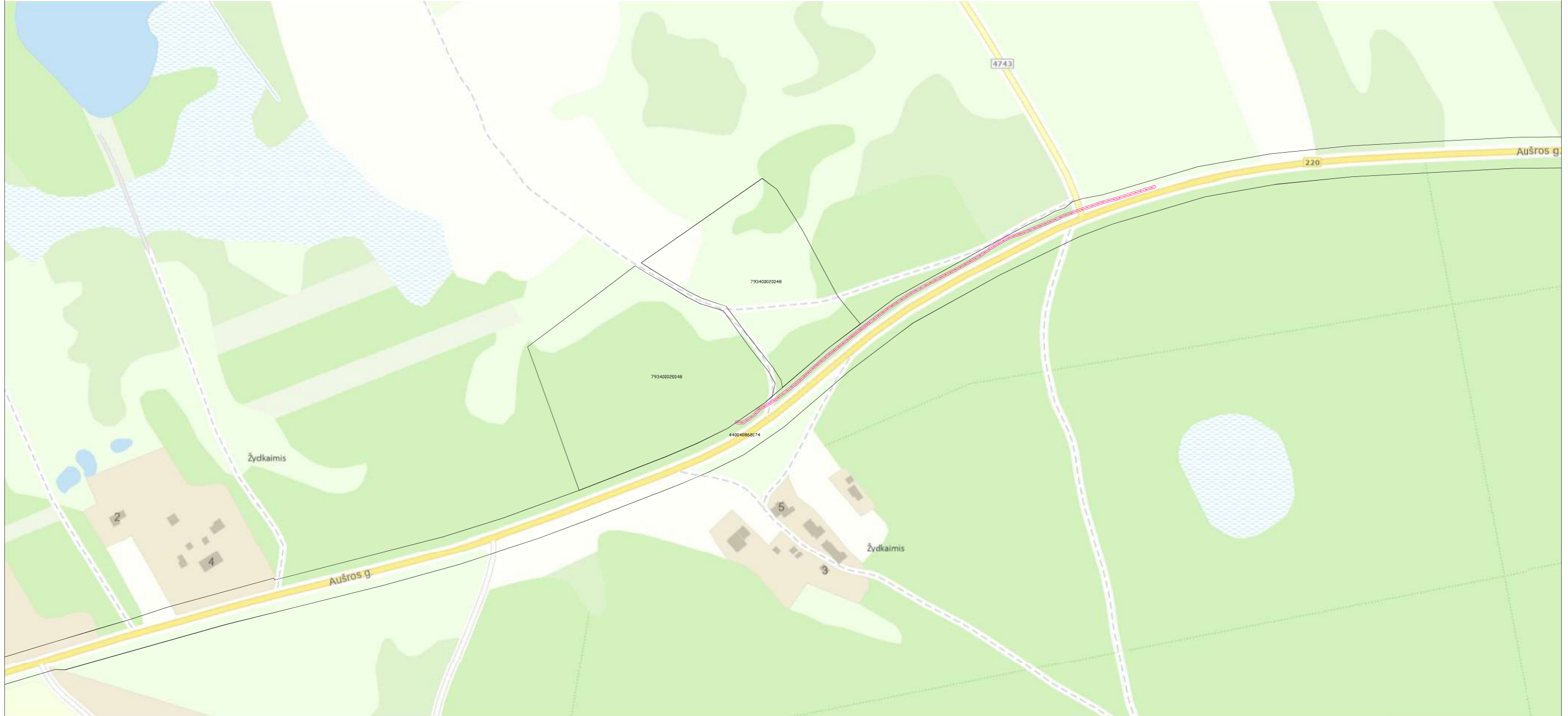
SYMŲRINKINIAI ŽENKLAI

	Administraciniai apskrėbimo ribos
	Elektrinio laisvųjų srautų zona 2 m pločiu
	Elektrinio laisvųjų zonos
	Elektrinio laisvųjų zonos, kurioms nustatoma (ženklis) laisvųjų srautų zona žemiau atlygio žemiau 10 m

Akcijinė bendrovė
 "Ela Lietuva"
 Kaučo g. 22-202, LT-03212 Vilnius
 tel. Nr. (+370 5) 2329600, el. p. info@elalietuva.lt

Paviršius	Paviršius	Vertės, pavadinti	Data
Turto valdymo skyriaus vadovas	Vladimiras Šteliūnas		2025.12.30
Projekto vadovas	Česlovas Šteliūnas		2025.12.30
Nacionalinio žemėlapis parengtas 1998 m. 12 mėn.			

ELEKTROS TINKLŲ APSAUGOS ZONŲ NUSTATYMO PLANAS M 1:1000
TRAKŲ RAJONO SAVIVALDYBĖ



KARTOGRAFIS PAGRINDAS:
 Lietuvos Respublikos teritorijos žemėlapis, parengtas
 remiantis "Kartografinių žemėlapių tvirtinimo taisyklėmis"
 GRĮK, 028502 Nacionaliniame žemėlapių proj. AK, 2025
 Kūlinėjimoje turio kadastra duomenys
 V. Bagdonis, 2025 m.

SYMŪRINIŲ ŽENKLAI

- Administracinė apvaldybės riba
- Elektrinės linijos saugos zona 2 m pločiu
- Elektrinės linijos saugos zona 5 m pločiu
- Elektrinės linijos saugos zona 10 m pločiu
- Elektrinės linijos saugos zona 15 m pločiu
- Elektrinės linijos saugos zona 20 m pločiu
- Elektrinės linijos saugos zona 25 m pločiu
- Elektrinės linijos saugos zona 30 m pločiu
- Elektrinės linijos saugos zona 35 m pločiu
- Elektrinės linijos saugos zona 40 m pločiu
- Elektrinės linijos saugos zona 45 m pločiu
- Elektrinės linijos saugos zona 50 m pločiu
- Elektrinės linijos saugos zona 55 m pločiu
- Elektrinės linijos saugos zona 60 m pločiu
- Elektrinės linijos saugos zona 65 m pločiu
- Elektrinės linijos saugos zona 70 m pločiu
- Elektrinės linijos saugos zona 75 m pločiu
- Elektrinės linijos saugos zona 80 m pločiu
- Elektrinės linijos saugos zona 85 m pločiu
- Elektrinės linijos saugos zona 90 m pločiu
- Elektrinės linijos saugos zona 95 m pločiu
- Elektrinės linijos saugos zona 100 m pločiu

Elektrinė bendrovė
 Via Lietuva
 Kaučo g. 22-202, LT-03212 Vilnius
 tel. Nr. (+370 5) 2329600, el. p. info@vialetuva.lt

Paviršius	Paviršius	Vertės paviršius	Data
Turto valdymo skyriaus vadovas	Vladimiras Štikonas		2025.12.31
Projekto vadovė	Česta Štikonė		2025.12.31
Valstybinis žemėlapių parengėjas Nr. 24-V-0204			

ELEKTROS TINKLŲ APSAUGOS ZONŲ NUSTATYMO PLANAS M 1:1000
 TRAKŲ RAJONO SAVIVALDYBĖ



KARTOGRAFIS PAVIRŠIAUS
 N2 - Lietuvos Respublikos teritorijos žemėlapis, parengtas
 remiantis Nacionalinio geografinio duomenų rinkinio
 GEMO, GEODELT Nacionalinio žemėlapių planu 1M, 2005
 Nėra pateiktos kuro, šilumos duomenys
 V. Bapčiauskas, 2025 m.

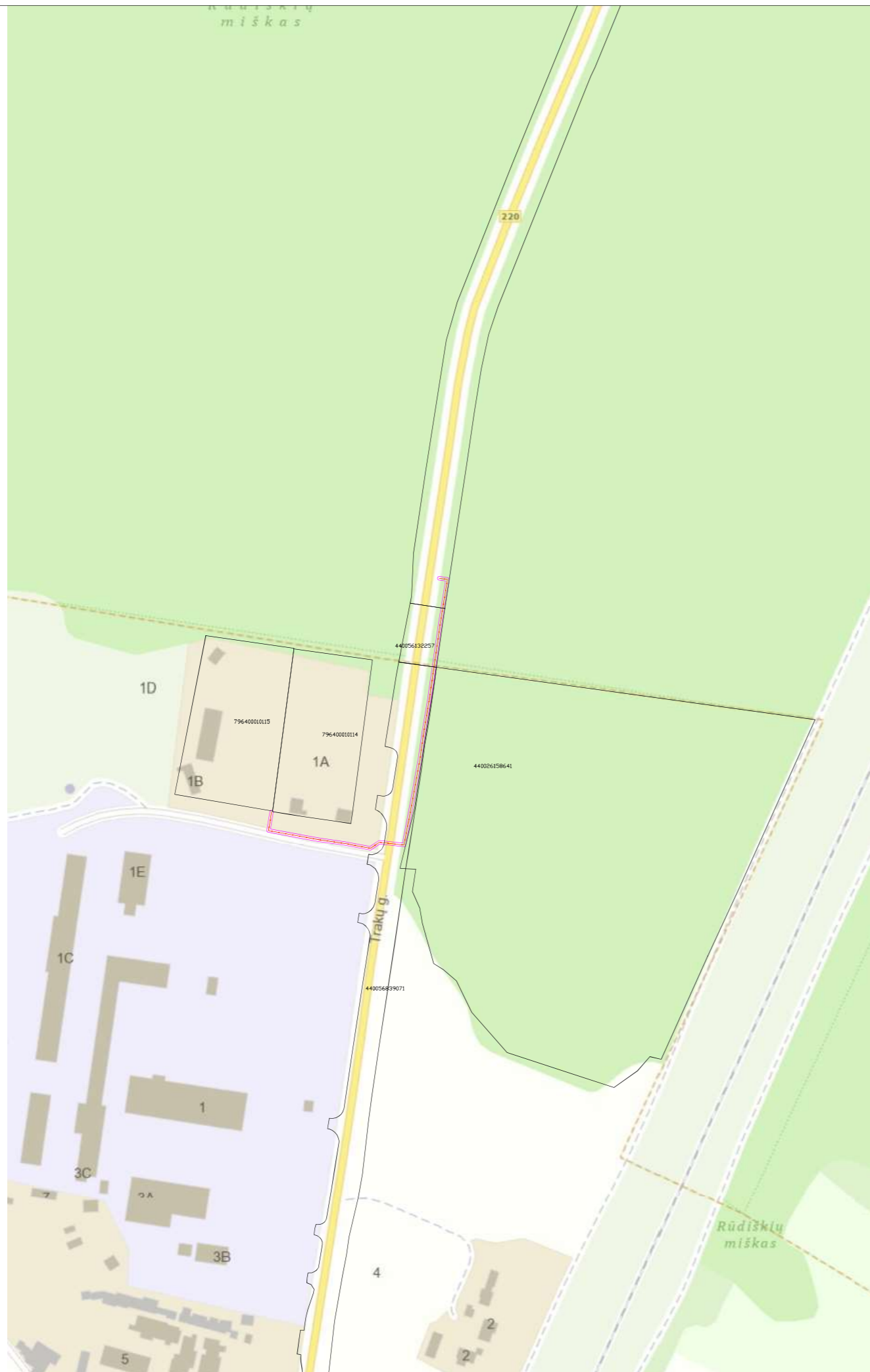
SYMŲRINKIAI ŽEMELIAI

	Administracinis atskyrimo riba
	Elektrinė linija (tiekimo įtampa 2 m. ir žemiau)
	Elektrinė linija (tiekimo įtampa 2 m. ir žemiau)
	Elektrinė linija (tiekimo įtampa 2 m. ir žemiau)
	Elektrinė linija (tiekimo įtampa 2 m. ir žemiau)
	Elektrinė linija (tiekimo įtampa 2 m. ir žemiau)
	Elektrinė linija (tiekimo įtampa 2 m. ir žemiau)

Elektrinė bendrovė
 UAB Lietuva
 Kaučo g. 22-202, LT-03212 Vilnius
 tel. Nr. (+370 5) 2329600, el. p. info@lietuvaita.lt

Paviršius	Paviršius	Veikimo pabaigė	Data
Turto valdytojo skyriaus vedėjas	Vladimiras Šteliūnas		2025.12.31
Projekto vadovas	Česlovas Šteliūnas		2025.12.31
Atliktas vertinimo darbas	2025.12.31		

ELEKTROS TINKLŲ APSAUGOS ZONŲ NUSTATYMO PLANAS M 1:1000
TRAKŲ RAJONO SAVIVALDYBĖ



KARTOGRAFIS PAGRINDAS:
 NZ - Lietuvos Respublikos teritorijos žemėlapis, parengtas remiantis hidrošlaitis geografinėmis duomenimis.
 GISPA, COMSOL Nacionalinė žemė kartografo planas, 2005
 Nėšimo būklė: žemė kartografo duomenys
 V. Bapčiauskas, 2005 m.

SŪPARINIAI ŽENKLAI	
	Administracinis apvaldybės riba
	Elektrinės linijos apsaugos zona 2 m pločiu
	Elektrinės linijos trauka
	Elektrinių linijų atšakų ribos, kurioms netaikoma (bent) linijų apsaugos zona
	Žemės sklypų ribos

Alcivė bendrovė
 Via Lietuva
 Kaučo g. 22-202, LT-03212 Vilnius
 tel. Nr. (+370 5) 2329600, el. p. info@vietuva.lt

Paviršius	Paviršius	Vertė, pavidolė	Data
Turto valdymo skyriaus vadovas	Vladimiras Šteliūnas		2025.12.31
Projekto vadovė	Česlova Šteliūnė		2025.12.31
Valstybinis žemėlapis parengėjas Nr. 24-9-0204			

ELEKTROS TINKLŲ APSAUGOS ZONŲ NUSTATYMO PLANAS M 1:1000
TRAKŲ RAJONO SAVIVALDYBĖ



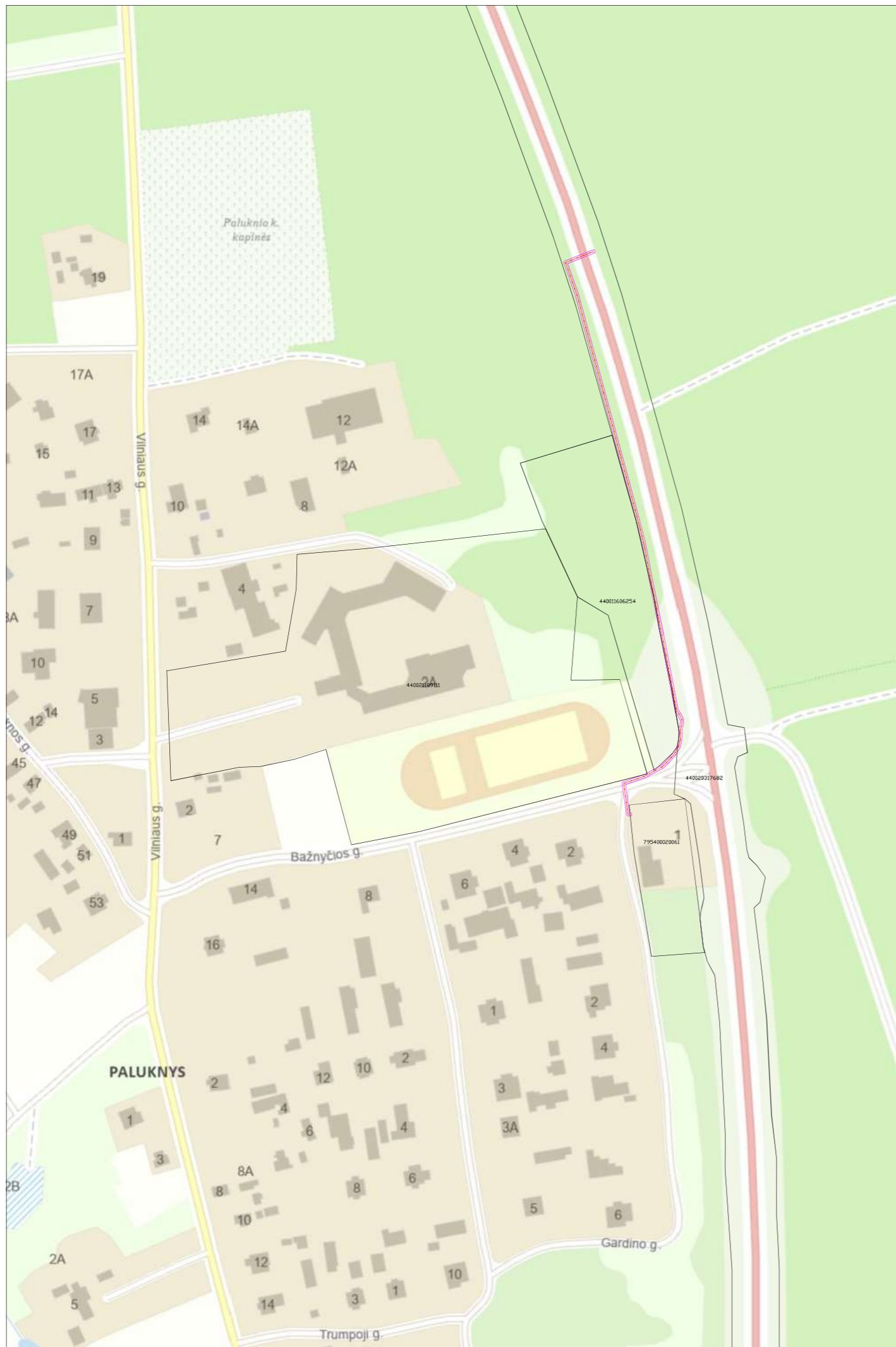
KARTOGRAFIS PAGRINDAS:
 N2 - Lietuvos Respublikos teritorijos žemėlapis, parengtas naudojant hidroakustinę geodezinę duomenų rinkimą. GIMK, COGNOL Nacionalinė žemė tvarkyta prie IM, 2025
 V2024 - Nėlinėduomenų turio žemėlapis duomenys V1 Reikšmė, vertinimas, 2025 m.

SUTAMBUŠI ŽENKLAI	
	Administracinis apskrėties riba
	Elektrinė kabelių linijų apsaugos zona 2 m pločiu
	Elektrinė kabelių linija
	Elektrinių linijų apsaugos zona
	Elektrinių linijų apsaugos zona
	Elektrinių linijų apsaugos zona

Alcitrė bendrovė
 Via Lietuva
 Kaučo g. 22-202, LT-03212 Vilnius
 tel. Nr. (+370 5) 2329600, el. p. info@vialetuva.lt

Paviršius	Paviršius	Vertinimas, patvirtinti	Data
Turto valdymo skyriaus vadovas	Vladimiras Šteliukas		2025.12.31
Projekto vadovė	Česlė Štėbė		2025.12.31
Atsakingas žemėlapių parengėjas Nr. 24-9-0204			

ELEKTROS TINKLŲ APSAUGOS ZONŲ NUSTATYMO PLANAS M 1:1000
 TRAKŲ RAJONO SAVIVALDYBĖ



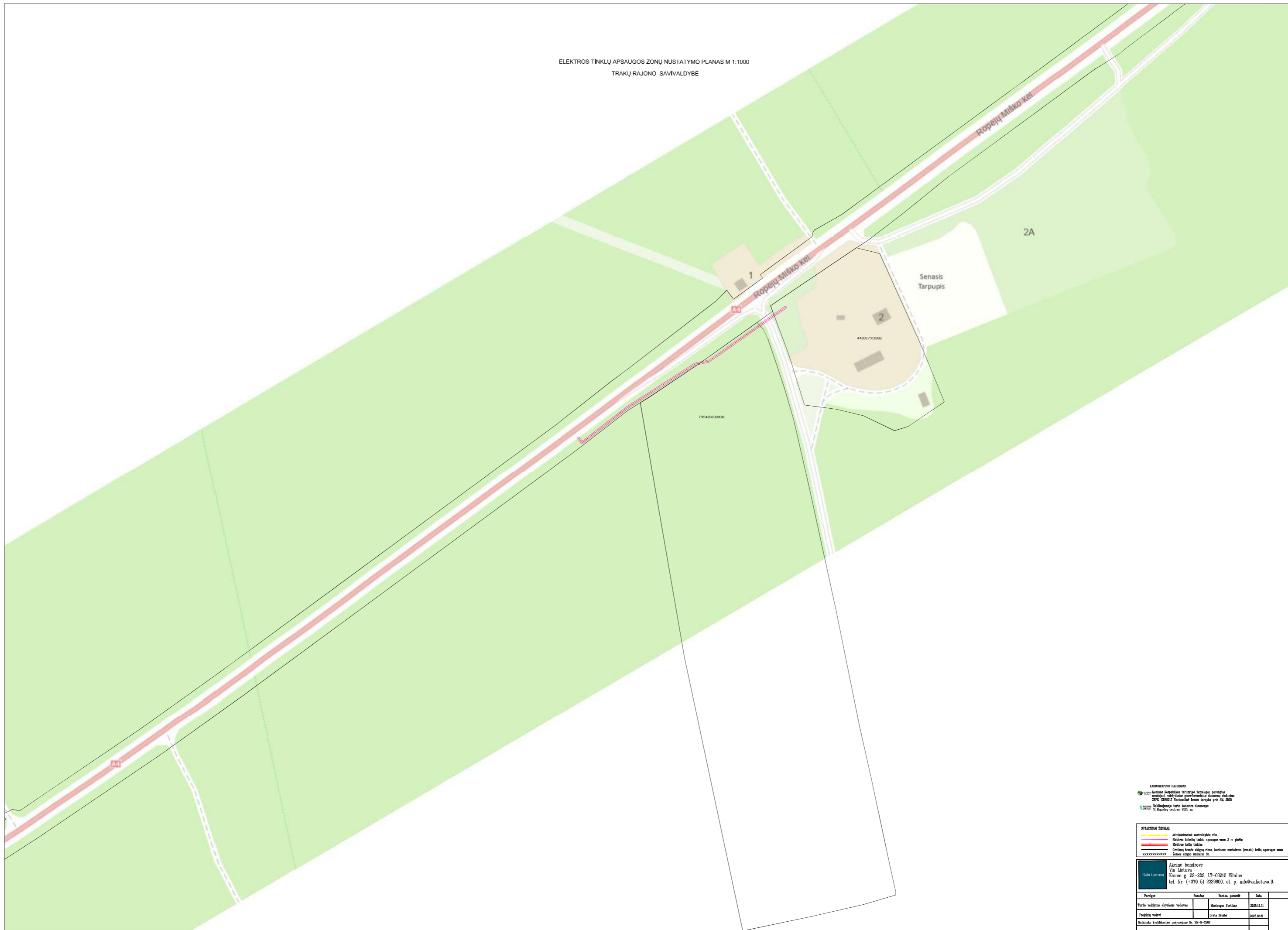
KARTOGRAFINIS PAVIRŠIAUS
 Lietuvos Respublikos teritorijos žemėlapis, parengtas
 mapuojant valstybinius geografinius duomenis atitinkančius
 ONS, GSDG27 Nacionalinį žemėlapis pro A4, 2022
 Nėšimo tikslumas turto bazėje duomenys
 VI Registruoto, 2023 m.

SITAMINAMŲ ŽEMELIŲ
 Administraciniai vertinamieji ribai
 Elektrinė saugos zonos 2 m plotis
 Elektrinė saugos zonos
 Elektrinė saugos zonos ribos, kurios netaikomos (sąrašo) bei saugos zonos
 Sėjos aikštės ribos

Aikštinė bendrovė
 Via Lietuva
 Kauno g. 22-202, LT-03212 Vilnius
 tel. Nr. (+370 5) 2329000, el. p. info@via Lietuva.lt

Paviršius	Paviršius	Yra, paviršius	Data
Turto valdytojas skyrėjas valdytojas	Mindaugas Štrelė		2024.02.28
Projekto vadovas	Štrelė Štrelė		2024.02.28
Mokymais kvalifikacijos pažymėjimas Nr. 29-N-2006			

ELEKTROS TINKLŲ APSAUGOS ZONŲ NUSTATYMO PLANAS M 1:1000
 TRAKŲ RAJONO SAVIVALDYBĖ



KARTOGRAFINIS PAVIRŠIAUS
 Lietuvos Respublikos teritorijos kartografinis paviršius, parengtas
 naudojant nuotoliniu būdu paimamus duomenų šaltinius
 © 1996, © 2002, © Nacionalinė žemės tarnyba prie RM, 2023
 Naudoti su leidimo turto kadastro duomenimis
 © Registrų centras, 2023 m.

SITAMINŲ ŽEMELAI

	Administraciniai savivaldybės ribai
	Elektrinės linijos linijos apsaugos zona 2 m pločiu
	Elektrinės linijos linijos
	Orlinių stulpų apsaugos ribos, kurioms pritaikoma (senas) linijos apsaugos zona
	Senas linijos linijos Nr.

Alcinė bendrovė
 Via Lietuva
 Kauno g. 22-202, LT-03212 Vilnius
 tel. Nr. (+370 5) 2329500, el. p. info@via Lietuva.lt

Paviršius	Paviršius	Yra, paversti	Data
Turto valdytojas skyriaus vadovas		Mindaugas Šteikas	2024.02.28
Projekto vadovas		Švelis Šteikas	2024.02.28
Mokymosi kvalifikacijos pažymėjimas Nr. 29-N-2006			



KARTOGRAFINIS PAGRINDAS:
 NZ - Lietuvos Respublikos kartografinė tarnyba, parengtas
 naudoti: Nacionalinis geografinis duomenų rinkinys
 GISX, COMSOL Nacionalinė žemėlapis prie AM, 2025
 Naudoti: Naudoti žemėlapis, kuriame matoma (tamsi) linija apsaugos zona
 V žemėlapis, kuriame matoma 2025 m.

NUSTATYTI ŽENKLAI

	Administracinė savivaldybės riba
	Elektrinės linijos apsaugos zona 2 m pločiu
	Elektrinės linijos apsaugos zona 2 m pločiu
	Elektrinės linijos apsaugos zona 2 m pločiu
	Elektrinės linijos apsaugos zona 2 m pločiu
	Elektrinės linijos apsaugos zona 2 m pločiu

Alcitrė bendrovė
 Via Lietuva
 Kaučo g. 22-202, LT-03212 Vilnius
 tel. Nr. (+370 5) 2329600, el. p. info@vialetuva.lt

Paviršius	Paviršius	Vertės, paviršius	Data
Turto valdymo skyriaus vadovas	Vilniaus žemėlapis		2025.12.31
Projekto vadovas	Čioma Čioma		2025.12.31
Techninės specifikacijos patvirtinimas Nr. 24-9-0204			

ELEKTROS TINKLŲ APSAUGOS ZONŲ NUSTATYMO PLANAS M 1:1000
 ŠALČININKŲ RAJONO SAVIVALDYBĖ



KARTOGRAFIS PAGRINDAS:
 N2 - Lietuvos Respublikos kartografinė, pereinamąji
 rodiklis, hidrologinis geografinis duomenų rinkinys
 GEMIX CONSULT Nacionalinė bendrovė tarpinai prie A.M. 3205
 Nėšėjai: Nėšėjams turinčioms žemėms duomenys
 V. Būtytė, 2025 m.

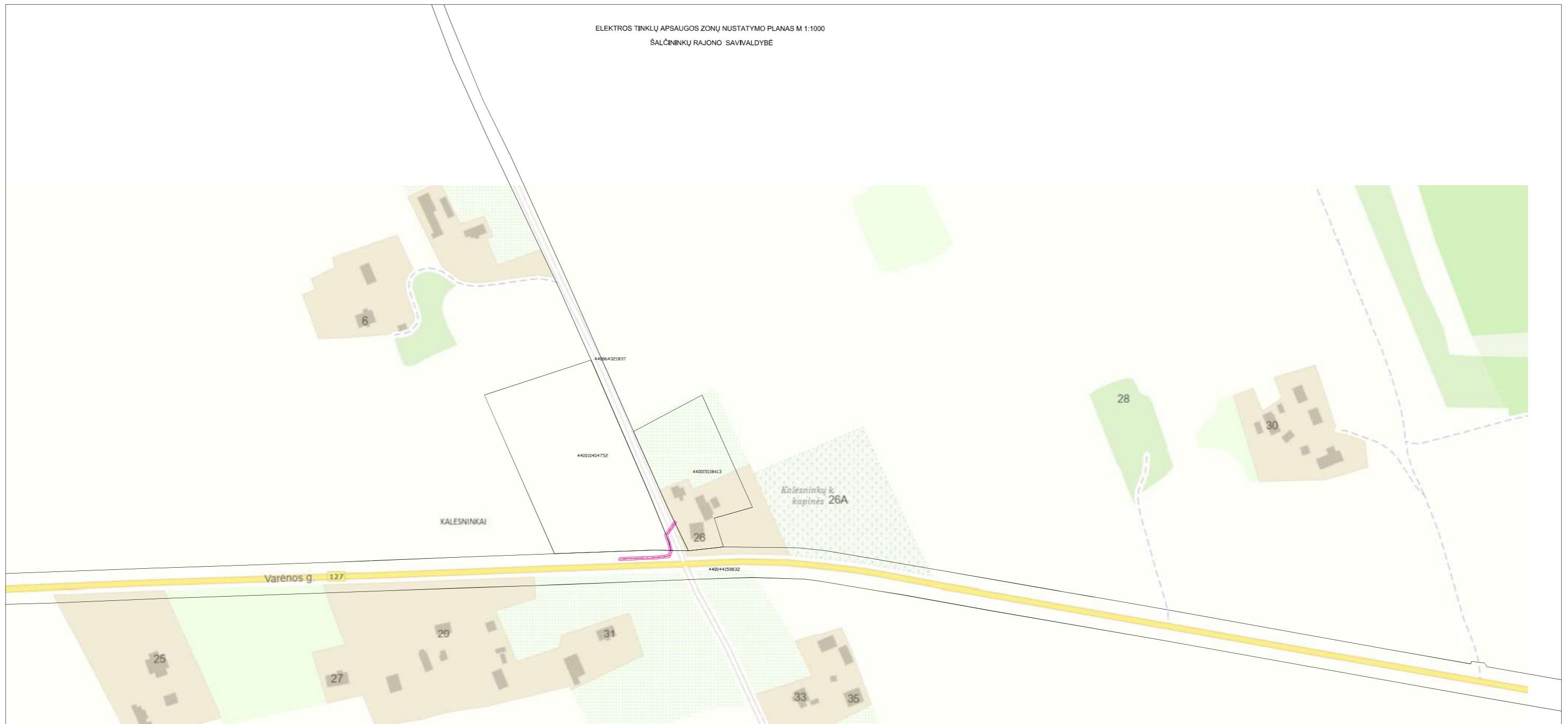
SŪVARTINAMŲ ŽEMELIŲ

- Administracinė apsaugos zona 2 m pločio
- Elektrinė saugos zonos 2 m pločio
- Elektrinė saugos zonos
- Elektrinė saugos zonos
- Elektrinė saugos zonos
- Elektrinė saugos zonos

Alcitrė bendrovė
 UAB
 Kaučo g. 22-202, LT-03212 Vilnius
 tel. Nr. (+370 5) 2329600, el. p. info@alচিত্রা.lt

Paviršius	Paviršius	Veikimo pabaigė	Data
Turto valdymo skyriaus vedovas	Vladimiras Štėlikas		2025.12.31
Projekto vadovas	Česlovas Štėlikas		2025.12.31
Techninės kvalifikacijos patvirtinimas Nr. 24-9-0204			

ELEKTROS TINKLŲ APSAUGOS ZONŲ NUSTATYMO PLANAS M 1:1000
 ŠALČININKŲ RAJONO SAVIVALDYBĖ



KARTOGRAFINIS PAGRINDAS:
 N2 - Lietuvos Respublikos teritorijos žemėlapis, parengtas remiantis nacionaliniu geografiniu duomenų rinkiniu GEMO, COMEGIT Nacionalinė žemė turpinys prie A4, 2005
 V2000 - Nulčių lygmuo turis žemėturio duomenys
 U - Riešius, vertinimas: 2005 m.

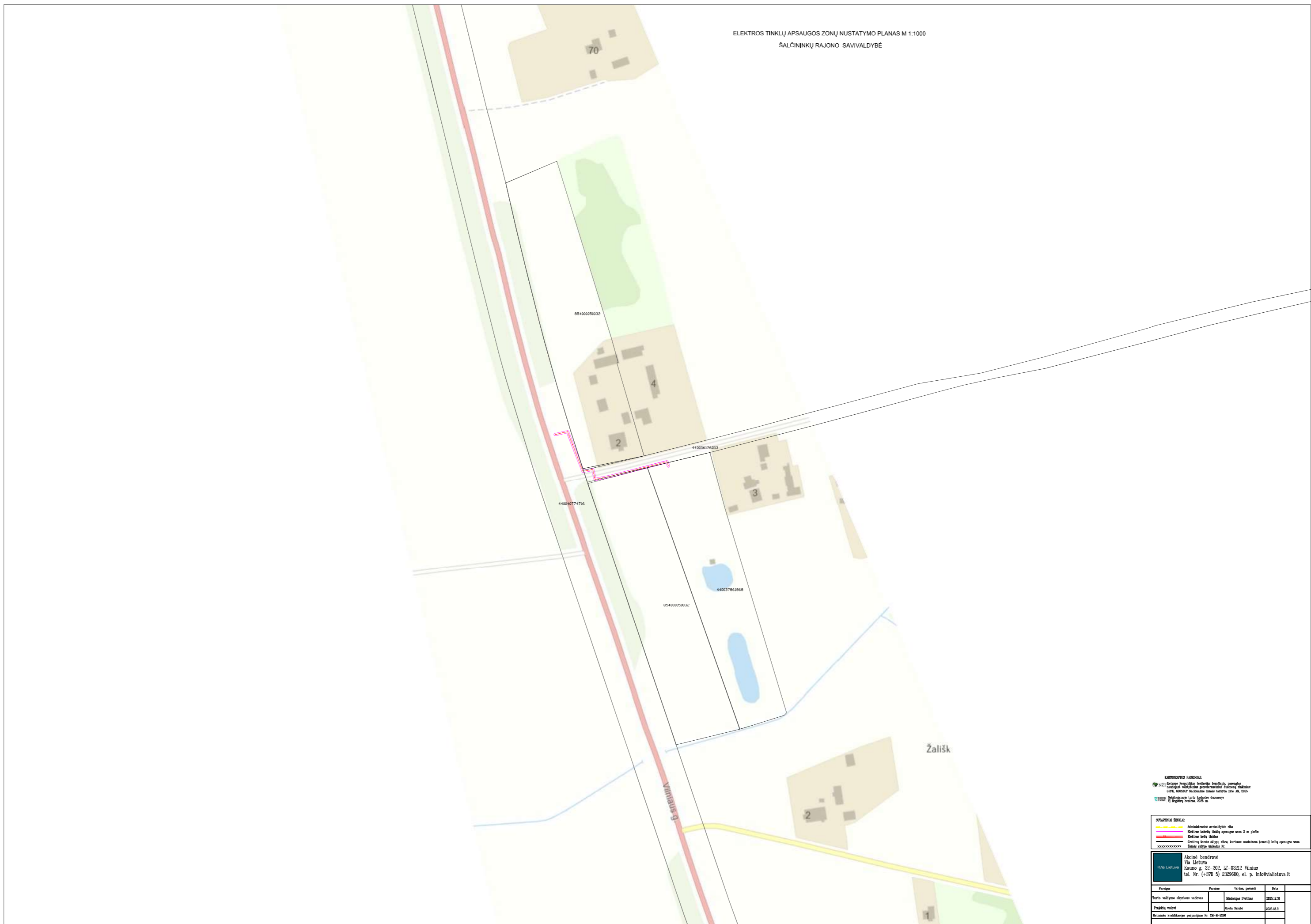
SŪVARTINAMŲ ŽENKLAI

	Administracinis atskyrimo riba
	Elektrinė saugos zonos riba 2 m pločiu
	Elektrinė saugos zonos riba 5 m pločiu
	Elektrinių linijų linijos
	Elektrinių linijų stulpai
	Elektrinių linijų saugos zonos ribos žemėturio duomenys

Alkėja bendrovė
 Via Lietuva
 Kaučo g. 22-202, LT-03212 Vilnius
 tel. Nr. (+370 5) 2329600, el. p. info@vialetuva.lt

Paviršius	Paviršius	Vertinimo paviršius	Data
Turto valdymo skyriaus vadovas		Vadovė Džeitė	2025.12.31
Projekto vadovė		Čerka Džeitė	2025.12.31
Mokymosi institucijos patvirtinimas Nr. 24-9-0204			

ELEKTROS TINKLŲ APSAUGOS ZONŲ NUSTATYMO PLANAS M 1:1000
 ŠALČININKŲ RAJONO SAVIVALDYBĖ



KARTOGRAFIS PAGRINDAS:
 N2 - Lietuvos Respublikos teritorijos žemėlapis, parengtas remiantis hidrografijos generalinio departamento duomenimis. GDFK, CONSOLT Nacionalinė žemė kartografo prie I.M. 3205
 N2000 - Nuliniuojamasis turto kadastrinis duomenys
 V1 - Regiūrai, mastelis 1:200 m.

SYMŪRINIAI ŽEMELAI

	Administracinė savivaldybės riba
	Elektrinė linija, įstatymų apsauga zona 2 m pločiu
	Elektrinė linija, tinklelis
	Elektrinių linijų atšakų ribos, kurioms nustatoma (ženklis) linijų apsauga zona
	Žemės sklypų ribos, Nr.

Alcitrė bendrovė
 Via Lietuva
 Kaučo g. 22-202, LT-03212 Vilnius
 tel. Nr. (+370 5) 2329600, el. p. info@via Lietuva.lt

Paviršius	Paviršius	Veiklos paviršius	Data
Turto valdymo skyriaus vadovas		Vilniaus g. 22-202	2025.12.31
Projekto vadovė		Čiurlio g. 22	2025.12.31
Techninės kvalifikacijos patvirtinimas, Nr. 24-9-0204			

ELEKTROS TINKLŲ APSAUGOS ZONŲ NUSTATYMO PLANAS M 1:1000
 ŠALČIŅINKŲ RAJONO SAVIVALDYBĖ



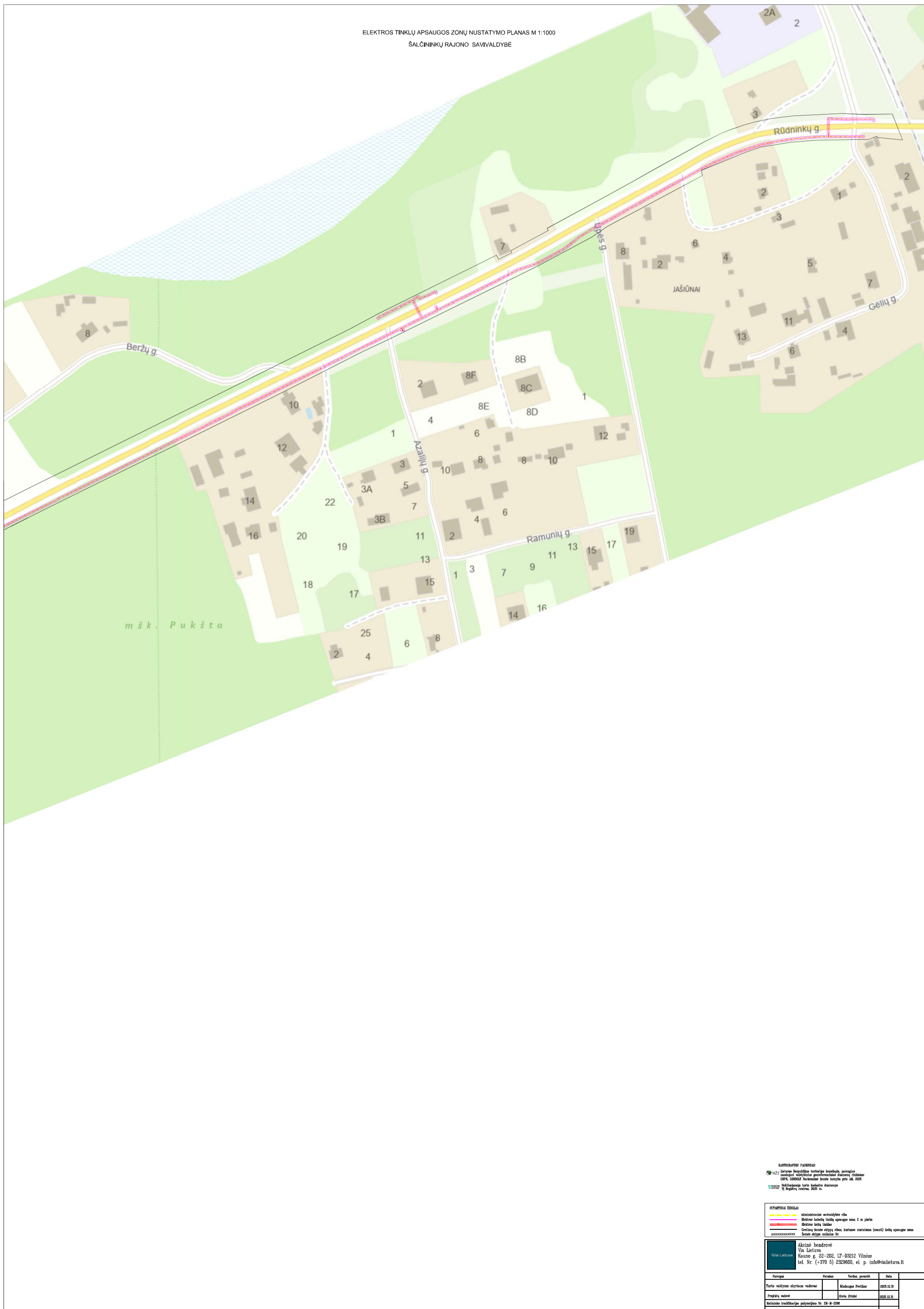
KARTOGRAFINIŲ PASAUKŲ
 NŽT Lietuva: Nacionalinė žemėlapių tarnyba
 SŽP: Šalčininkų rajono savivaldybės teritorijos planavimas
 SŽP: Šalčininkų rajono savivaldybės teritorijos planavimas

STABTINIŲ ŽENKLAI
 Administracinė sienų riba
 2 m saugos zona
 5 m saugos zona
 10 m saugos zona
 Sienos atskyrimo ribos, kurioms netaikoma (esanti) saugos zona
 Sienos atskyrimo ribos

Akcinė bendrovė
 Via Lietuva
 Kauno g. 22-202, LT-03212 Vilnius
 tel. Nr. (+370 5) 2329600, el. p. info@via Lietuva.lt

Paviršius	Paviršius	Turto pavadinimas	Data
Turto valdytojas	Valdytojas	Valdytojas	2025.12.31
Projekto autorius	Orkla Lietuva	Orkla Lietuva	2025.12.31
Techninė kvalifikacija	Techninė kvalifikacija	Techninė kvalifikacija	Techninė kvalifikacija

ELEKTROS TINKLŲ APSAUGOS ZONŲ NUSTATYMO PLANAS M 1:1000
 ŠALČIŪNŲ RAJONO SAVIVALDYBĖ

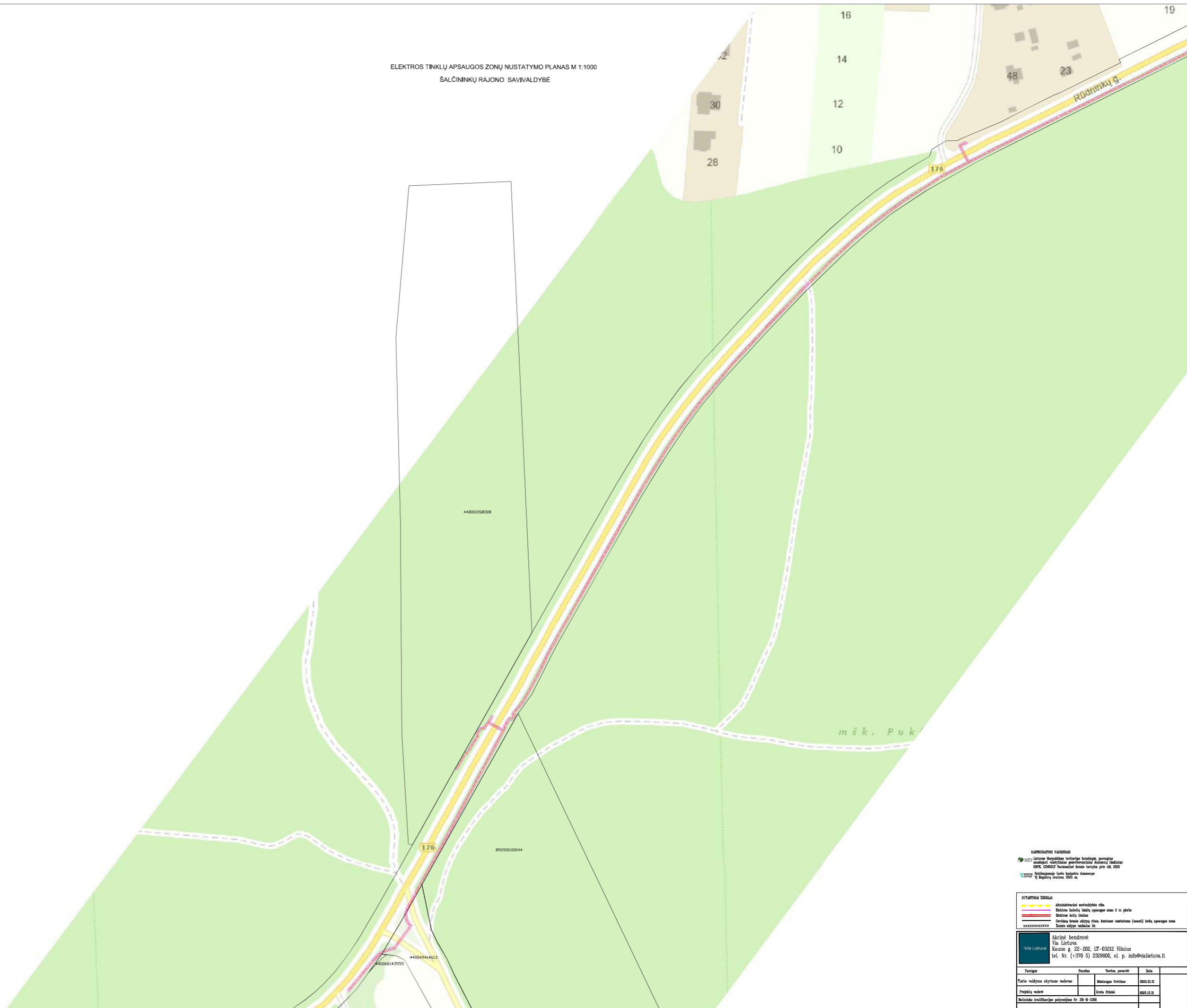


KARTUŠIŲ PAVARDĖS
 NŽT Lietuva: Šalčininkų rajono savivaldybės teritorijoje parengtas saugos zonių nustatymo planas, parengtas pagal šiuos duomenis: 2023 m. sausio mėn. duomenys, parengti pagal 2023 m. sausio mėn. duomenis. Šalčininkų rajono savivaldybės teritorijoje parengtas planas, parengtas pagal šiuos duomenis: 2023 m. sausio mėn. duomenys, parengti pagal 2023 m. sausio mėn. duomenis.

STARTAVIAI ŽENKLAI
 Administracinė apsaugos zona
 2 m apsaugos zona
 5 m apsaugos zona
 Cėlinių kabelio linijos ribos, kurioms netaikoma (esanti) kabelio apsaugos zona
 Sėjos ribos, kurioms netaikoma (esanti) kabelio apsaugos zona

Akcinė bendrovė Vija Lietuva Kauno g. 22-202, LT-03212 Vilnius tel. Nr. (+370 5) 2329600, el. p. info@vialietuva.lt			
Paviršius	Paviršius	Turto, paviršius	Data
Turto valdytojas	Widagis Pivlas		2023.12.29
Projekto vadovas	Orta Žvirblis		2023.12.29
Techninė kvalifikacija patvirtinama Nr. 28-V-2008			

ELEKTROS TINKLŲ APSAUGOS ZONŲ NUSTATYMO PLANAS M 1:1000
 ŠALČIŪNŲ RAJONO SAVIVALDYBĖ



KARTOGRAFISCHES FAHRENDIEN
 Lietuvos Respublikos teritorijos žemėlapis, parengtas
 mapuotais vaizdiniais geografiniais duomenų šaltiniais
 ONS, GSD02 Nacionaliniame šaltinyje priėm. 04.2022
 Nėšimo tikslumas: turto kadastro duomenys
 VI Registruotinis, 2023 m.

SUTARTINAI ŽEMĖLAIS
 Administraciniai vertinamieji ribai
 Elektrinė linija su apsaugos zona 2 m pločiu
 Elektrinė linija su apsaugos zona
 Elektrinė linija su apsaugos zona, kuriame įrengtas (senas) belaidis apsaugos zona
 Senas atlypis (senas) ribai

Alcinė bendrovė
 Via Lietuva
 Kauno g. 22-202, LT-03212 Vilnius
 tel. Nr. (+370 5) 2329500, el. p. info@via Lietuva.lt

Paviršius	Paviršius	Yra, paversti	Data
Turto valdytojas skyrėms valdomas	Mūsų grupės žemėlapis		2023.02.28
Projekto vadovas	Elektra žemėlapis		2023.12.28
Mokymais kvalifikacijos patvirtinimas Nr. 29-N-2008			



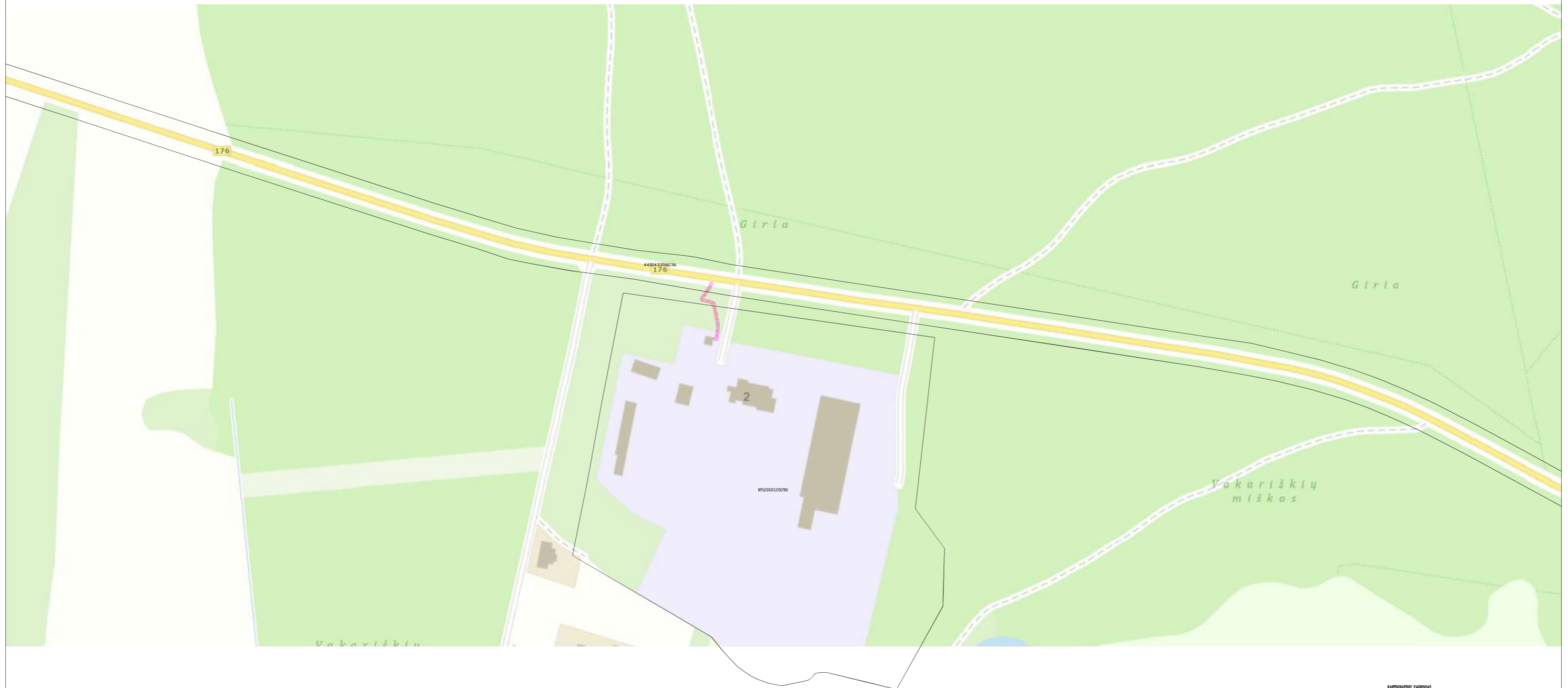
KARTOGRAFIS PAGRINDAS
 N2 - Lietuvos Respublikos teritorijos žemėlapis, parengtas remiantis hidrošaltos geografinės duomenų rinkiniu GISPC, COMSOL Nacionalinė žemė turpinys prie A8, 2005
 Vėlyvasis Nėšlindų žemė turpinys
 V. Bapčiaus, 2005 m.

SYMŪRINIAI ŽENKLAI
 - - - - - Administracinis apvaldybės riba
 - - - - - Elektrinės linijos išilginis apsaugos zona 2 m pločiu
 - - - - - Elektrinės linijos taškai
 - - - - - Elektrinių linijų atšakų ribos, kurioms nustatyta (remti) linijų apsaugos zona
 - - - - - Žemės sklypų nuominiai Nr.

Alcivė bendrovė
 Via Lietuva
 Kaučo g. 22-202, LT-03212 Vilnius
 tel. Nr. (+370 5) 2329600, el. p. info@vialetuva.lt

Paviršius	Paviršius	Vertėms, paviršius	Data
Turto valdymo skyriaus vadovas	Vladimiras Šteliūnas		2025.12.31
Projekto vadovė	Česlova Šteliūnė		2025.12.31
Mokymosi kvalifikacijos patvirtinimo Nr. 24-9-0204			

ELEKTROS TINKLŲ APSAUGOS ZONŲ NUSTATYMO PLANAS M 1:1000
 ŠALČIŲ RAJONO SAVIVALDYBĖ



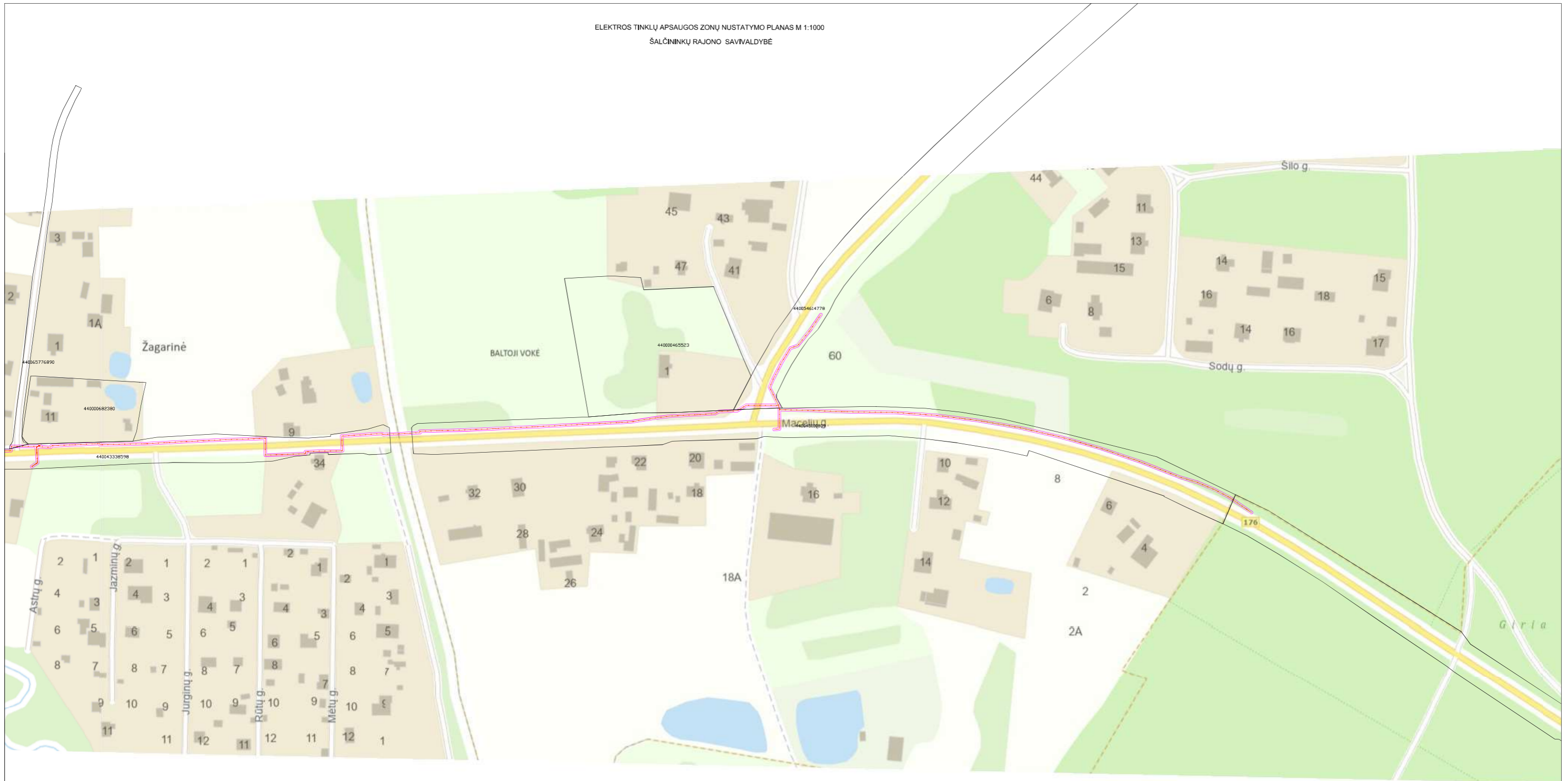
KARTOGRAFIS PAGRINDAS:
 N2 - Lietuvos Respublikos teritorijos žemėlapis, parengtas naudojant hidroakustinį geodezinį duomenų rinkimą
 GIMK, COMSOFT Nacionalinė žemė tvarkymo įstaiga, 2025
 N2 - Nėšėjimo turto žemėlapis duomenys
 VĮ Regitra, 2025 m.

SUTAMBUŠI ŽENKLAI	
	Administraciniai apskrėmimo ribos
	Elektrinio kabelio linijų apsaugos zona 2 m pločiu
	Elektrinio kabelio linijos
	Elektrinio kabelio linijos
	Elektrinio kabelio linijų apsaugos zona (ženklis) linijų apsaugos zona
	Žemės sklypo numeris Nr.

Alcivė bendrovė
 Via Lietuva
 Kaučo g. 22-202, LT-03212 Vilnius
 tel. Nr. (+370 5) 2329600, el. p. info@vialetuva.lt

Paviršius	Paviršius	Vertės paviršius	Data
Turto valdymo skyriaus vedovas		Vidutinis žemėlapis	2025.12.31
Projekto vadovė		Česta švėbė	2025.12.31
Mokymosi kvalifikacijos pažymėjimas Nr. 24-9-0204			

ELEKTROS TINKLŲ APSAUGOS ZONŲ NUSTATYMO PLANAS M 1:1000
 ŠALČININKŲ RAJONO SAVIVALDYBĖ



KARTOGRAFIS PAVIRŠIAUS
 N2 - Lietuvos Respublikos teritorijos žemėlapis, parengtas
 naudojant hidroakustinį geodezinį duomenų rinkimą
 GIMŲ, GEODEZIJOS Nacionalinėje tarnyboje prie IM, 2025
 Vektoriniai žemėlapių turinio duomenys
 VĮ Registrai, verslo, 2025 m.

SYMŲ REIKŠMĖS

	Administracinis apskrėties riba
	Elektrinė linija, kurios apsaugos zona 2 m pločiu
	Elektrinė linija, kurios apsaugos zona 10 m pločiu
	Elektrinė linija, kurios apsaugos zona 100 m pločiu
	Elektrinė linija, kurios apsaugos zona 1000 m pločiu
	Elektrinė linija, kurios apsaugos zona 10000 m pločiu

Alcivė bendrovė
 Via Lietuva
 Kaučo g. 22-202, LT-03212 Vilnius
 tel. Nr. (+370 5) 2329600, el. p. info@via Lietuva.lt

Paviršius	Paviršius	Veiklos paviršius	Data
Teritorijos apibrėžimo duomenys	Elektrinės linijos	2025.12.31	
Projekto medžiaga	Elektrinės linijos	2025.12.31	
Elektrinės linijos apsaugos zonos	Elektrinės linijos	2025.12.31	

ELEKTROS TINKLŲ APSAUGOS ZONIŲ NUSTATYMO PLANAS M 1:1000
 ŠALČININKŲ RAJONO SAVIVALDYBĖ



KARTOGRAFIS PAGRINDAS:
 N22 - Lietuvos Respublikos teritorijos žemėlapis, parengtas
 remiantis hidrografijos generalinio departamento duomenimis.
 GIMC, CONSOLT Nacionalinė žemė kartografo prie A.M. 2005
 Viena milijoninėje tūrinė žemėlapis duomenys
 VĮ Regitra, verslas, 2005 m.

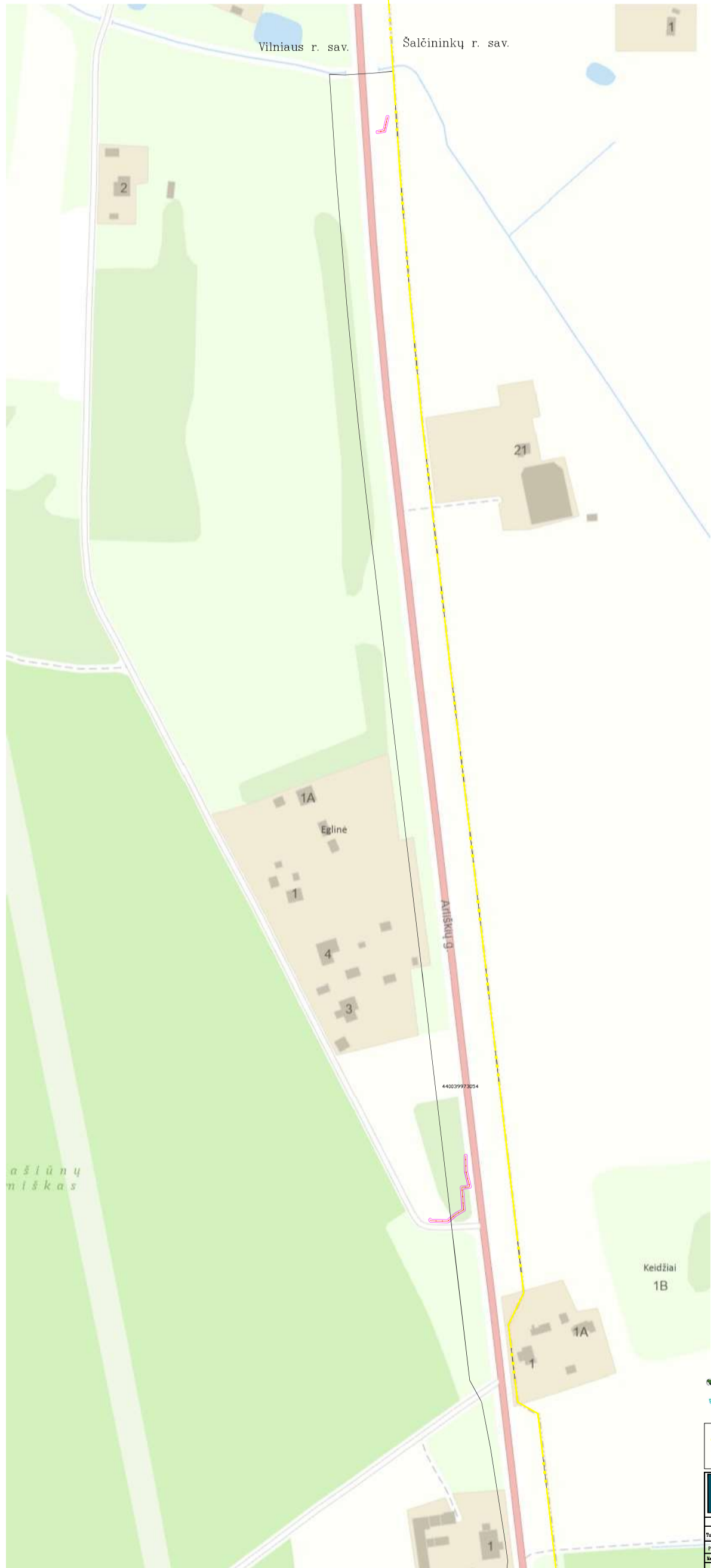
SYMŲRINKIS ŽEMELAI

	Administracinis atskyrimo riba
	Elektrinio tinklo linijos apsaugos zona 2 m pločiu
	Elektrinio tinklo linijos apsaugos zona 5 m pločiu
	Elektrinio tinklo linijos apsaugos zona 10 m pločiu
	Elektrinio tinklo linijos apsaugos zona 15 m pločiu
	Elektrinio tinklo linijos apsaugos zona 20 m pločiu
	Elektrinio tinklo linijos apsaugos zona 25 m pločiu
	Elektrinio tinklo linijos apsaugos zona 30 m pločiu
	Elektrinio tinklo linijos apsaugos zona 35 m pločiu
	Elektrinio tinklo linijos apsaugos zona 40 m pločiu
	Elektrinio tinklo linijos apsaugos zona 45 m pločiu
	Elektrinio tinklo linijos apsaugos zona 50 m pločiu

Alcivė bendrovė
 Via Lietuva
 Kaučo g. 22-202, LT-03212 Vilnius
 tel. Nr. (+370 5) 2329600, el. p. info@via Lietuva.lt

Paviršius	Paviršius	Veiklos paviršius	Data
Turto valdymo skyriaus vadovas		Vilniaus apskr. 2025.12.31	
Projekto vadovas		Čiurlio sk. 2025.12.31	
Techninės kvalifikacijos patvirtinimas Nr. 24-9-0204			

ELEKTROS TINKLŲ APSAUGOS ZONŲ NUSTATYMO PLANAS M 1:1000
 ŠALČININKŲ RAJONO SAVIVALDYBĖ



KARTUŠIŲŲ PAŽEIDIMAS
 NZT Lietuvos Respublikos teritorijoje išvystyti pajungti mašininiai elektros tinklai, kurių įtampa neviršija 20 kV, kuriuos eksploatuoja Lietuvos Respublikos Energetikos įmonė AB "Lietuvos Energija".

- STARTAVIAI ŽENKLAI**
- Administracinė sienų riba
 - Elektrinių linijų apsaugos zona 2 m pločiu
 - Elektrinių linijų vieta
 - Elektrinių linijų apsaugos zona 10 m pločiu
 - Elektrinių linijų apsaugos zona 20 m pločiu
 - Elektrinių linijų apsaugos zona 30 m pločiu
 - Elektrinių linijų apsaugos zona 40 m pločiu
 - Elektrinių linijų apsaugos zona 50 m pločiu
 - Elektrinių linijų apsaugos zona 60 m pločiu
 - Elektrinių linijų apsaugos zona 70 m pločiu
 - Elektrinių linijų apsaugos zona 80 m pločiu
 - Elektrinių linijų apsaugos zona 90 m pločiu
 - Elektrinių linijų apsaugos zona 100 m pločiu

Akcinė bendrovė Via Lietuva Kauno g. 22-202, LT-03212 Vilnius tel. Nr. (+370 5) 2329600, el. p. info@via Lietuva.lt			
Paruošė	Turėtojas	Turėtojas, pasirašė	Data
Turto valdytojas	Widagoras Švedas		2025.12.31
Projekto vadovas	Orsela Žvirblė		2025.12.31
Techninė kvalifikacija pažymėjimo Nr. 28-M-2308			

ELEKTROS TINKLŲ APSAUGOS ZONŲ NUSTATYMO PLANAS M 1:1000
 VARĖNOS RAJONO SAVIVALDYBĖ



KARTOGRAFIS PAGRINDAS:
 N2 - Lietuvos Respublikos teritorijos žemėlapis, parengtas remiantis hidrografijos generalinio būklės žemėlapiu GEMO, COMSOFT Nacionalinė žemėlapių paieška, 2005 m.
 N3 - Nėšimo žemėlapis, parengtas remiantis duomenimis, gautais iš Lietuvos Respublikos žemėtvarkos departamento, 2005 m.

SUTAMBUŠI ŽENKLAI
 - - - - - Administracinis apskrėties riba
 - - - - - Elektrinės linijos apsaugos zona 2 m pločiu
 - - - - - Elektrinės linijos apsaugos zona 5 m pločiu
 - - - - - Elektrinės linijos apsaugos zona 10 m pločiu
 - - - - - Elektrinės linijos apsaugos zona 15 m pločiu
 - - - - - Elektrinės linijos apsaugos zona 20 m pločiu
 - - - - - Elektrinės linijos apsaugos zona 25 m pločiu
 - - - - - Elektrinės linijos apsaugos zona 30 m pločiu
 - - - - - Elektrinės linijos apsaugos zona 35 m pločiu
 - - - - - Elektrinės linijos apsaugos zona 40 m pločiu
 - - - - - Elektrinės linijos apsaugos zona 45 m pločiu
 - - - - - Elektrinės linijos apsaugos zona 50 m pločiu
 - - - - - Elektrinės linijos apsaugos zona 55 m pločiu
 - - - - - Elektrinės linijos apsaugos zona 60 m pločiu
 - - - - - Elektrinės linijos apsaugos zona 65 m pločiu
 - - - - - Elektrinės linijos apsaugos zona 70 m pločiu
 - - - - - Elektrinės linijos apsaugos zona 75 m pločiu
 - - - - - Elektrinės linijos apsaugos zona 80 m pločiu
 - - - - - Elektrinės linijos apsaugos zona 85 m pločiu
 - - - - - Elektrinės linijos apsaugos zona 90 m pločiu
 - - - - - Elektrinės linijos apsaugos zona 95 m pločiu
 - - - - - Elektrinės linijos apsaugos zona 100 m pločiu

Alkėnė bendrovė
 Via Lietuva
 Kaučo g. 22-202, LT-03212 Vilnius
 tel. Nr. (+370 5) 2329600, el. p. info@via Lietuva.lt

Paviršius	Paviršius	Vertės paviršius	Data
Turto valdymo skyriaus vadovas	Vilniaus apskrėties	2025.12.31	
Projekto vadovas	Čiurlio sritis	2025.12.31	
Techninės kvalifikacijos pažymėjimas Nr. 24-8-0204			

ELEKTROS TINKLŲ APSAUGOS ZONŲ NUSTATYMO PLANAS M 1:1000
VARĖNOS RAJONO SAVIVALDYBĖ



KARTOGRAFIS PAVIRŠIAUS
 N2 - Lietuvos Respublikos kartografinė tarnyba, parengtas
 raudonųjų linijų duomenimis, parengtas
 GISX CONSULT Nacionalinėje tarnyboje prie IM, 2025
 Nėšimo būdu, naudojant šiuos duomenis
 V. Būdas, 2025 m.

SIMBOLŲ REIKŠMĖS

	Administracinis apsaugos riba
	Elektrinio tinklo apsaugos zona 2 m pločiu
	Elektrinio tinklo linija
	Elektrinio tinklo linijos atšaka (žemės) linijos apsaugos zona
	Elektrinio tinklo linijos atšaka

Alcivė bendrovė
 Via Lietuva
 Kaučo g. 22-202, LT-03212 Vilnius
 tel. Nr. (+370 5) 2329600, el. p. info@vialetuva.lt

Paviršius	Paviršius	Vertės, parengė	Data
Turto valdymo skyriaus vadovas	Virgilijus Štikonas		2025.12.31
Projekto vadovė	Česlė Štikonė		2025.12.31
Atliktas savivaldybės patvirtinimas Nr. 24-V-0204			

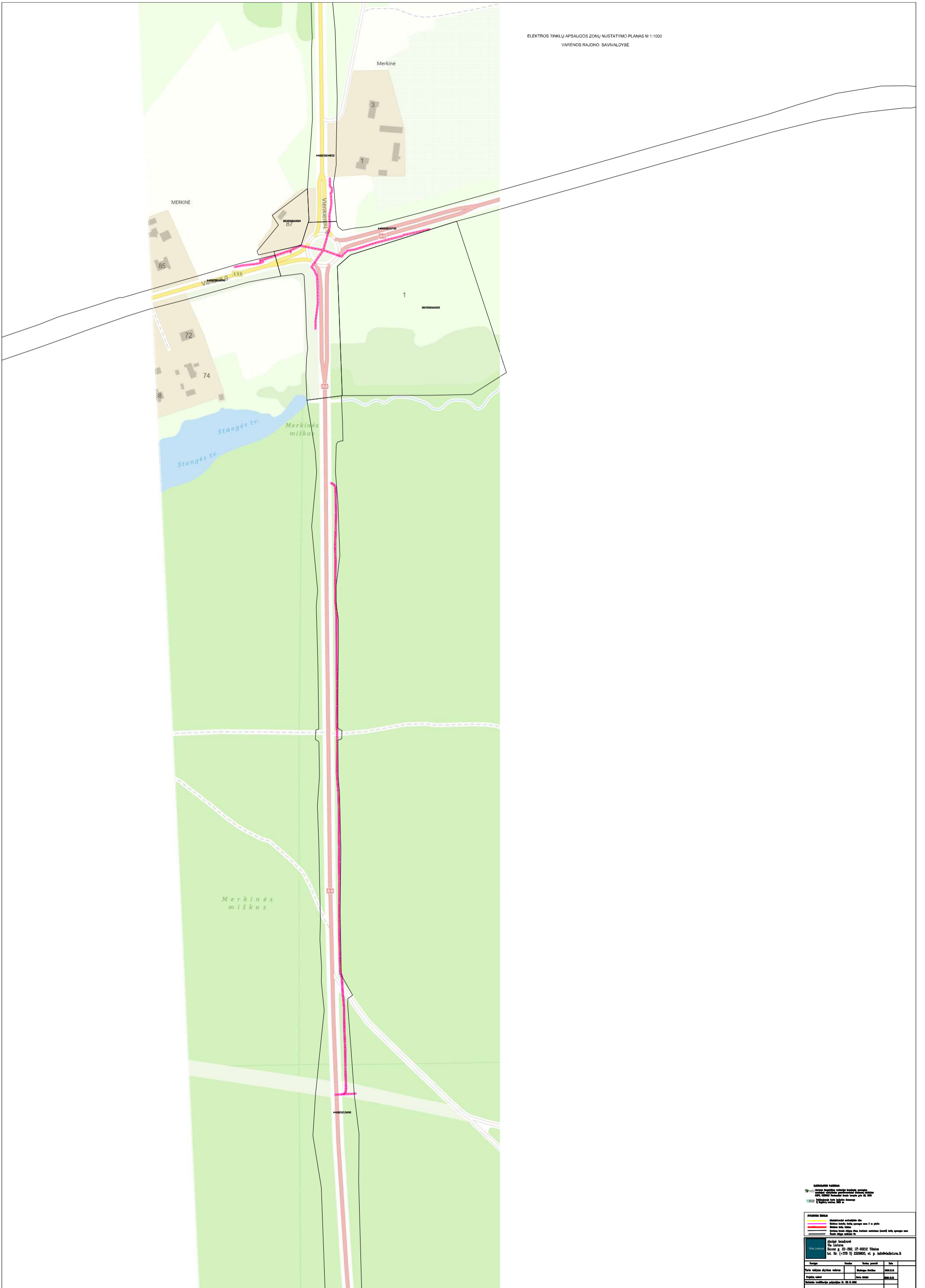
ELEKTROS TINKLŲ APSAUGOS ZONŲ NUSTATYMO PLANAS M 1:1000
 VARĖNOS RAJONO SAVIVALDYBĖ



KARTOGRAFIS PAVIRŠIAUS
 N2 - Lietuvos Respublikos kartografinė žemėlapis, parengtas
 remiantis hidrografijos generalinio departamento
 GIMF, GEOSIST Nacionalinė žemėlapis prie IM, 2005
 Vektoriniai žemėlapis turinys žemėlapis duomenys
 Vektoriniai žemėlapis, 2005 m.

SUTAMBUŠI ŽENKLAI			
	Administracinis apskrėties riba		
	Elektrinės linijos apsaugos zona 2 m pločiu		
	Elektrinės linijos linija		
	Elektrinių linijų apsaugos zona		
	Elektrinių linijų apsaugos zona		
	Elektrinių linijų apsaugos zona		

Akcinė bendrovė "Ela Lietuva" Kaučo g. 22-202, LT-03212 Vilnius tel. Nr. (+370 5) 2329600, el. p. info@elalietuva.lt			
Paraišys	Paraišius	Variklis, patvirtinti	Data
Partijos valdymo skyriaus vadovas	Ministras	2025.12.31	
Projekto vadovas	Čiurlis	2025.12.31	
Nacionalinė žemėlapis parengtas Nr. 24-V-0204			



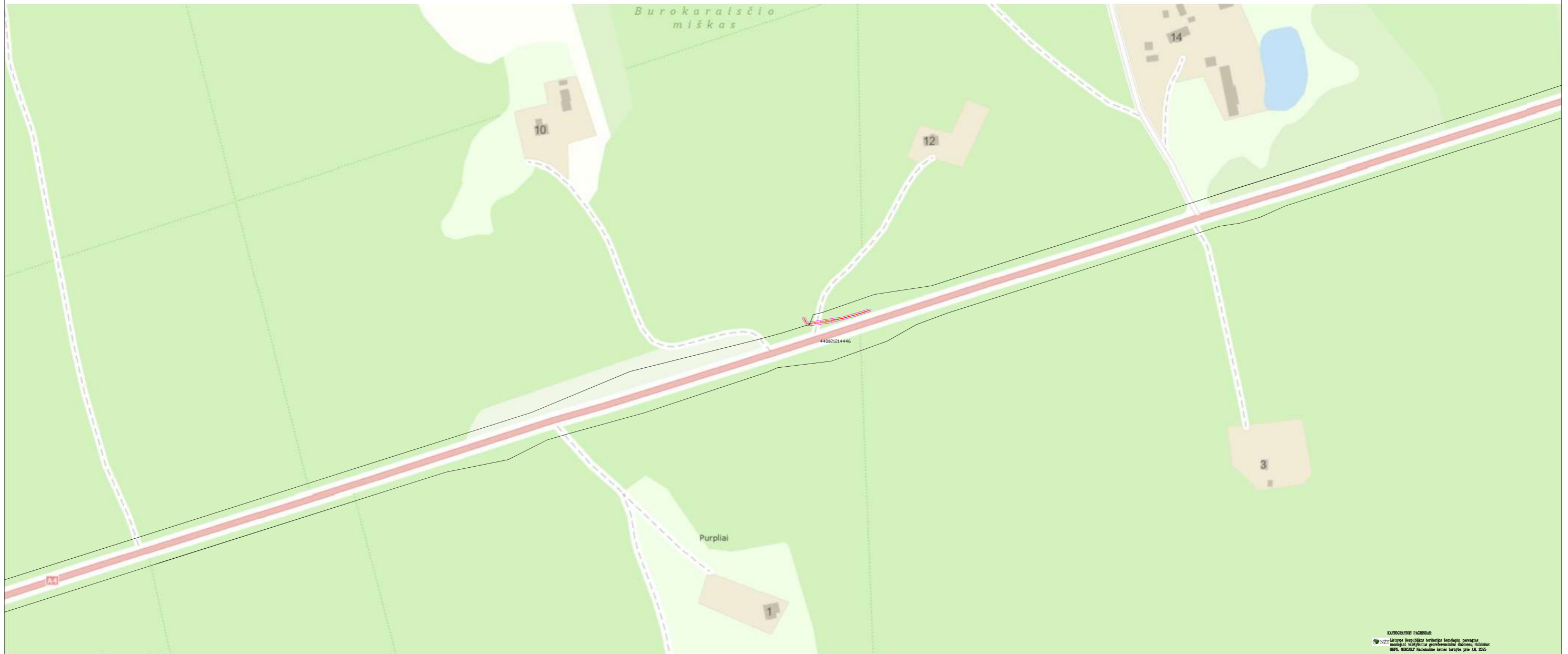
SAVIVALDYBĖS TURTAS
 Viena dalis savivaldybės turto, naudojama visuomenės poreikiams patenkinti, yra savivaldybės turto dalis.
 Savivaldybės turto dalis, kurią savivaldybė naudoja kaip pagrindinę veiklą, yra savivaldybės turto dalis.
 Savivaldybės turto dalis, kurią savivaldybė naudoja kaip papildomą veiklą, yra savivaldybės turto dalis.

SAVIVALDYBĖS TURTAS
 Savivaldybės turto dalis, kurią savivaldybė naudoja kaip pagrindinę veiklą, yra savivaldybės turto dalis.
 Savivaldybės turto dalis, kurią savivaldybė naudoja kaip papildomą veiklą, yra savivaldybės turto dalis.

SAVIVALDYBĖS TURTAS
 Savivaldybės turto dalis, kurią savivaldybė naudoja kaip pagrindinę veiklą, yra savivaldybės turto dalis.
 Savivaldybės turto dalis, kurią savivaldybė naudoja kaip papildomą veiklą, yra savivaldybės turto dalis.

Projektas	Elektrinių tinklų apsaugos zonos nustatymo planas	Skaitmeninis planas	1:1000
Projektuotojas	UAB "Elektronika"	Adresas	Vilnius, Naugardų g. 10
Projektuotojas	UAB "Elektronika"	Adresas	Vilnius, Naugardų g. 10
Projektuotojas	UAB "Elektronika"	Adresas	Vilnius, Naugardų g. 10

ELEKTROS TINKLŲ APSAUGOS ZONŲ NUSTATYMO PLANAS M 1:1000
 VARĖNOS RAJONO SAVIVALDYBĖ



KARTOGRAFIŠKAS PAVIRŠIAUS
 © N2 - Lietuvos Respublikos kartografinė tarnyba, parengtas
 duomenimis, naudodamas geografinės duomenų rinkimą
 GSWX, COMSOFT Nacionalinėje žemėlaidžių planų A4, 2005
 Vektorius Nėlinėgimui turia žemėlaidžio duomenys
 V. Bapirė, 2005 m.

SUTAMBUŠIA ŽEMELAI

- Administraciniai apskrėmimo ribos
- Elektrinės linijos apsaugos zona 2 m pločiu
- Elektrinės linijos tinklas
- Elektrinių linijų apsaugos zona (ženklis) linijų apsaugos zona
- Žemės sklypų ribos

Alcivė bendrovė
 Via Lietuva
 Kaučo g. 22-202, LT-03212 Vilnius
 tel. Nr. (+370 5) 2329600, el. p. info@via Lietuva.lt

Paviršius	Paviršius	Vertės, parinktė	Data
Turto valdymo skyriaus vadovas	Vladimiras Štėtikas		2025.12.31
Projekto vadovė	Čestė Štėtikė		2025.12.31
Nacionalinė žemėlaidžių tarnyba Nr. 24-V-0204			



LEIDIMAS PASTATYTI
 1.1.1. Statyti ir eksploatuoti elektros tinklą ir jo dalis
 1.1.2. Statyti ir eksploatuoti elektros tinklą ir jo dalis
 1.1.3. Statyti ir eksploatuoti elektros tinklą ir jo dalis

PLANUOJAMAS TINKLAS
 - Statyti ir eksploatuoti elektros tinklą ir jo dalis
 - Statyti ir eksploatuoti elektros tinklą ir jo dalis
 - Statyti ir eksploatuoti elektros tinklą ir jo dalis

Atsakingas asmuo:
 M. Lukša
 V. Lukša
 Adresas: g. 22, 00012 Vilnius
 Tel. Nr. (+370 5) 239600, el. p. info@elektrum.lt

Veiksmas	Pada	Tarcho pavardė	Parašas
Planą parengė			
Planą patvirtino			
Planą patvirtino			
Planą patvirtino			

ELEKTROS TINKLŲ APSAUGOS ZONŲ NUSTATYMO PLANAS M 1:1000
 VARĖNOS RAJONO SAVIVALDYBĖ



KARTOGRAFIS PAGRINDAS:
 N2 - Lietuvos Respublikos kartografinė, pereinamąji
 rodiklis, hidrologinis geografinis duomenų rinkinys
 GEM, COMSOL Nacionalinė žemėlapis prie IM, 2005
 Vektoriniai žemėlapis turia žemėlapis duomenys
 V žemėlapis, vertinimas, 2005 m.

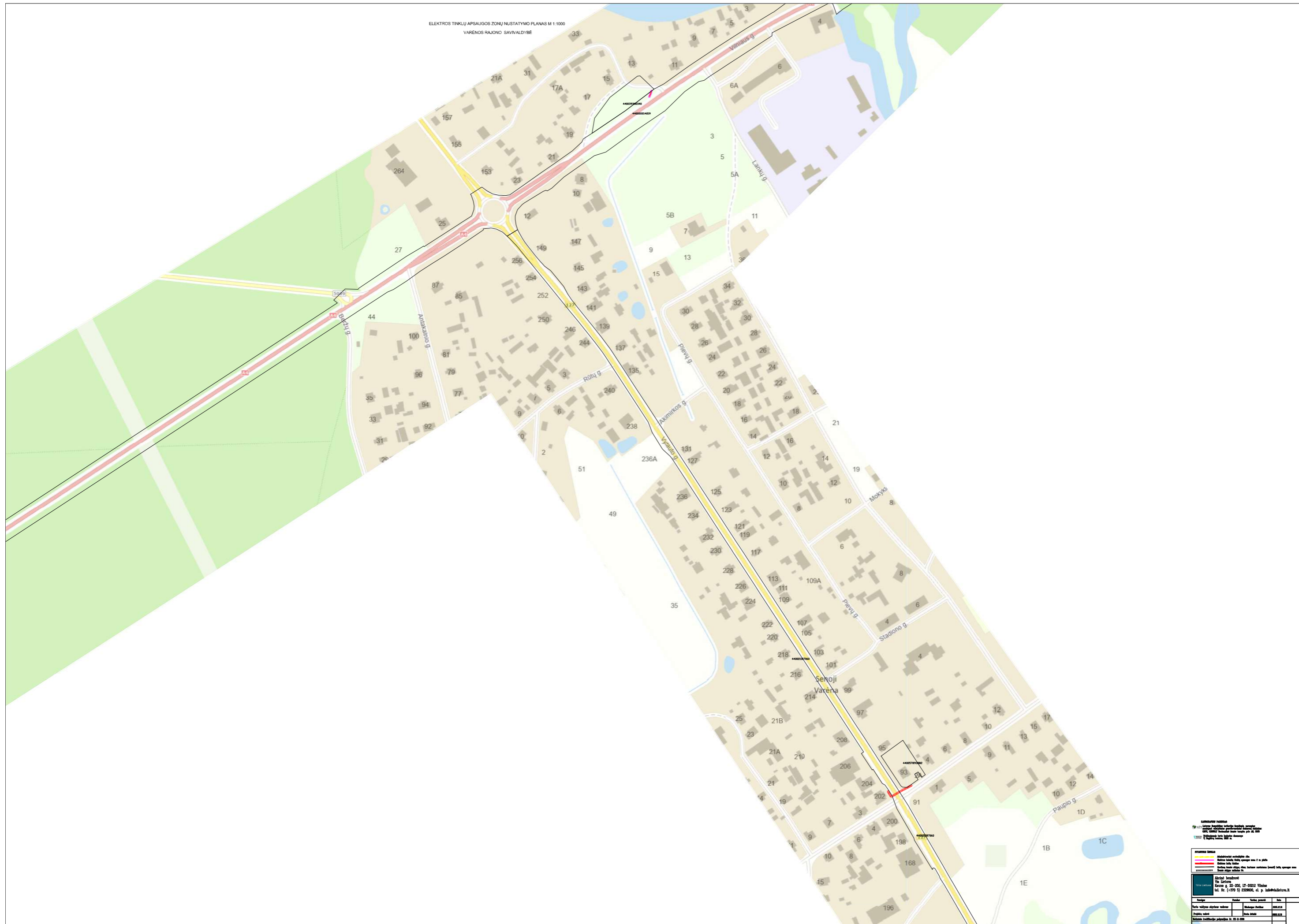
SIMBOLINIAI ŽENKLAI

	Administracinis apvaldybės riba
	Elektrinio laido linijos apsaugos zona 2 m pločiu
	Elektrinio laido linija
	Elektrinio laido linijos apsaugos zona 2 m pločiu
	Elektrinio laido linijos apsaugos zona 2 m pločiu

Alcivė bendrovė
 Via Lietuva
 Kaučo g. 22-202, LT-03212 Vilnius
 tel. Nr. (+370 5) 2329600, el. p. info@via Lietuva.lt

Paviršius	Paviršius	Vertinimas, patvirtinti	Data
Turto valdymo skyriaus vadovas	Vladimiras Štelimas		2025.12.30
Projekto vadovė	Česta Štrobė		2025.12.30
Mokymosi kvalifikacijos pažymėjimas Nr. 24-9-0204			

ELEKTROS TINKLŲ APSAUGOS ZONŲ NUSTATYMO PLANAS M 1:1000
VARENOS RAJONO SAVIVALDYBĖ



LEGENDA

- Apsaugos zona
- Apsaugos zona
- Apsaugos zona
- Apsaugos zona

PLANAS

1:1000

PROJEKTAVIMAS

2024 m.

PROJEKTO UŽSAKYTOJAS

Varena savivaldybė

PROJEKTO VADYBA

V. Lorkas

PROJEKTO VADYBOS NARAI

Pavardė	Pareigos	Parašas	Data

PROJEKTO VADYBOS NARAI

Pavardė	Pareigos	Parašas	Data

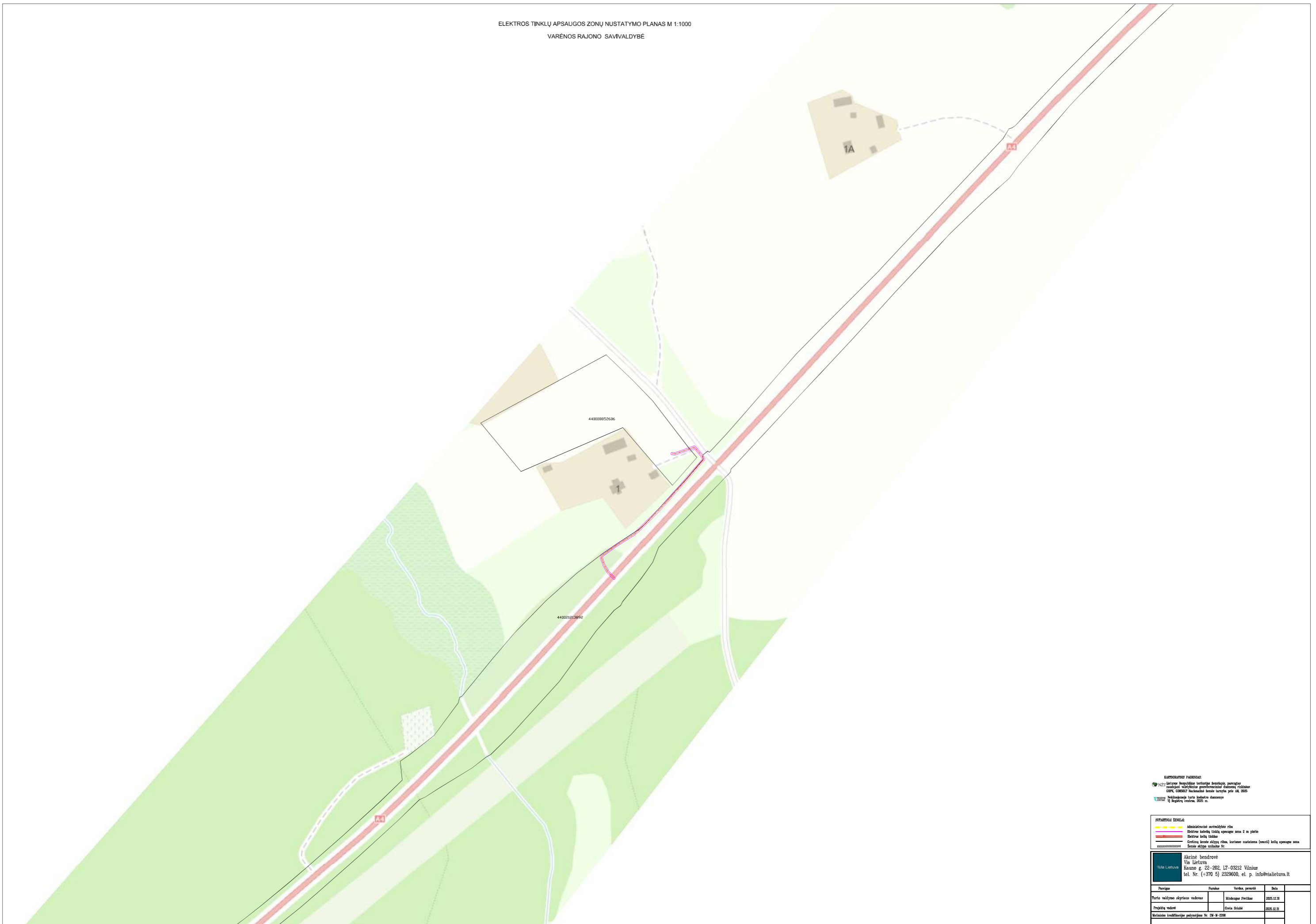
PROJEKTO VADYBOS NARAI

Pavardė	Pareigos	Parašas	Data

PROJEKTO VADYBOS NARAI

Pavardė	Pareigos	Parašas	Data

ELEKTROS TINKLŲ APSAUGOS ZONŲ NUSTATYMO PLANAS M 1:1000
 VARĖNOS RAJONO SAVIVALDYBĖ



KARTOGRAFIS PAGRINDAS:
 N22 - Lietuvos Respublikos kartografinė žemėlapis, parengtas remiantis nacionaliniu geografiniu duomenų rinkiniu GEMO, COORDAT Nacionalinė žemėlapis prie IM, 2025
 Vektoriniai žemėlapis turinys žemėlapis duomenys
 V žemėlapis, vertinimas, 2025 m.

SYMOLINIAI ŽEMELIAI

-----	Administracinis apvaldybės riba
-----	Elektrinės linijos apsaugos zona 2 m pločiu
-----	Elektrinės linijos apsaugos zona 5 m pločiu
-----	Elektrinės linijos apsaugos zona 10 m pločiu
-----	Elektrinės linijos apsaugos zona 15 m pločiu
-----	Elektrinės linijos apsaugos zona 20 m pločiu
-----	Elektrinės linijos apsaugos zona 25 m pločiu
-----	Elektrinės linijos apsaugos zona 30 m pločiu
-----	Elektrinės linijos apsaugos zona 35 m pločiu
-----	Elektrinės linijos apsaugos zona 40 m pločiu
-----	Elektrinės linijos apsaugos zona 45 m pločiu
-----	Elektrinės linijos apsaugos zona 50 m pločiu
-----	Elektrinės linijos apsaugos zona 55 m pločiu
-----	Elektrinės linijos apsaugos zona 60 m pločiu
-----	Elektrinės linijos apsaugos zona 65 m pločiu
-----	Elektrinės linijos apsaugos zona 70 m pločiu
-----	Elektrinės linijos apsaugos zona 75 m pločiu
-----	Elektrinės linijos apsaugos zona 80 m pločiu
-----	Elektrinės linijos apsaugos zona 85 m pločiu
-----	Elektrinės linijos apsaugos zona 90 m pločiu
-----	Elektrinės linijos apsaugos zona 95 m pločiu
-----	Elektrinės linijos apsaugos zona 100 m pločiu

Alcivė bendrovė
 Via Lietuva
 Kaučo g. 22-202, LT-03212 Vilnius
 tel. Nr. (+370 5) 2329600, el. p. info@vialetuva.lt

Paviršius	Paviršius	Vertės, paviršius	Data
Turto valdymo skyriaus vadovas	Vladimiras Štelnas	2025.12.31	
Projekto vadovė	Česlova Štelnė	2025.12.31	
Techninės kvalifikacijos pažymėjimas Nr. 24-9-0204			

ELEKTROS TINKLŲ APSAUGOS ZONŲ NUSTATYMO PLANAS M 1:1000
 VARĖNOS RAJONO SAVIVALDYBĖ



KARTOGRAFIS PAGRINDAS
 N2 - Lietuvos Respublikos kartografinė pamėgdulijimo, parengtas
 "Lietuvos Respublikos geografinės duomenų rinkinys"
 GIMF, COMSOLT Nacionalinė žemėlapis prie IM, 2005
 Vėlyvasis 1:100000, 1990 m. duomenys
 V. Būtytė, 2005 m.

SYMŪNŲ REIKŠMĖS

	Administracinis atskyrimo riba
	Elektrinio tinklo apsaugos zona 2 m pločiu
	Elektrinio tinklo linija
	Elektrinio tinklo atskyrimo riba, kuriame nustatoma (ženklis) tinklo apsaugos zona
	Žemės sklypo riba

Alkėnė bendrovė
 Via Lietuva
 Kaučo g. 22-202, LT-03212 Vilnius
 tel. Nr. (+370 5) 2329600, el. p. info@vialetuva.lt

Paviršius	Paviršius	Variklis, paruošė	Data
Turto valdymo skyriaus vadovas	Vladimiras Štėlikas		2025.12.31
Projekto vadovė	Česlė Štėlikė		2025.12.31
Techninės kvalifikacijos pažymėjimas Nr. 24-9-0204			

ELEKTROS TINKLŲ APSAUGOS ZONŲ NUSTATYMO PLANAS M 1:1000
 VARĖNOS RAJONO SAVIVALDYBĖ



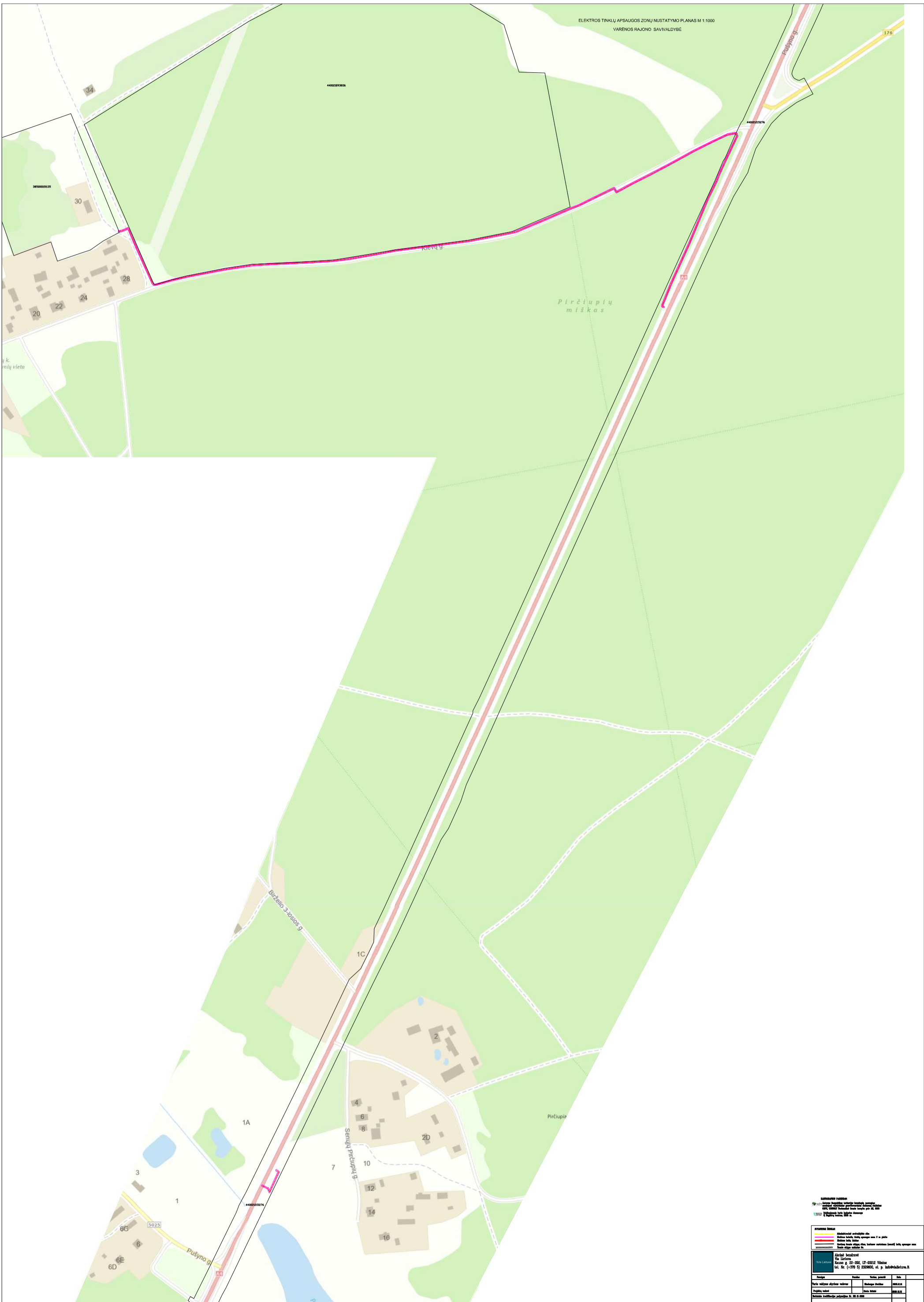
KARTOGRAFIS PAGRINDAS
 N2 - Lietuvos Respublikos kartografinė žemėlapis, parengtas
 naudojant hidroakustinį geodezinį duomenų rinkimą
 GIMC, COMSOL Nacionalinė žemėlapis prie IM, 2025
 V2025 - Nėšlindymo turto žemėlapis duomenys
 V1 - Registru, sudarytas 2025 m.

SYMŲRINKIAI

	Administracinis apvaldybės riba
	Elektrinės linijos apsaugos zona 2 m pločiu
	Elektrinės linijos trauka
	Gyvenamose vietose aplink linijas, kuriose nustatoma (ženklis) linijų apsaugos zona
	Žemės sklypų ribos ž. n.

Alcinių bendrovė
 Via Lietuva
 Kaučo g. 22-202, LT-03212 Vilnius
 tel. Nr. (+370 5) 2329600, el. p. info@via Lietuva.lt

Paraišys	Paraišius	Varėnos, paraišius	Data
Turto valdytojas skyriaus vadovas	Ugnė Štėtikaitė		2025.12.31
Projekto autorius	Česlovas Štėtikaitis		2025.12.31
Atliktas patikrinimas patvirtinimo Nr. 24-V-0204			



SAŅĒMUMS

1. Elektrības tīkls
 2. Elektrības tīklu apsargos zona 2 m platumā
 3. Elektrības tīklu apsargos zona 5 m platumā
 4. Elektrības tīklu apsargos zona 10 m platumā
 5. Elektrības tīklu apsargos zona 15 m platumā
 6. Elektrības tīklu apsargos zona 20 m platumā

SAŅĒMUMS

1. Elektrības tīkls
 2. Elektrības tīklu apsargos zona 2 m platumā
 3. Elektrības tīklu apsargos zona 5 m platumā
 4. Elektrības tīklu apsargos zona 10 m platumā
 5. Elektrības tīklu apsargos zona 15 m platumā
 6. Elektrības tīklu apsargos zona 20 m platumā

SAŅĒMUMS

1. Elektrības tīkls
 2. Elektrības tīklu apsargos zona 2 m platumā
 3. Elektrības tīklu apsargos zona 5 m platumā
 4. Elektrības tīklu apsargos zona 10 m platumā
 5. Elektrības tīklu apsargos zona 15 m platumā
 6. Elektrības tīklu apsargos zona 20 m platumā

Veids	Skaitlis	Veids	Skaitlis
Elektrības tīkls	1	Elektrības tīklu apsargos zona 2 m platumā	2
Elektrības tīklu apsargos zona 5 m platumā	3	Elektrības tīklu apsargos zona 10 m platumā	4
Elektrības tīklu apsargos zona 15 m platumā	5	Elektrības tīklu apsargos zona 20 m platumā	6

SAŅĒMUMS

1. Elektrības tīkls
 2. Elektrības tīklu apsargos zona 2 m platumā
 3. Elektrības tīklu apsargos zona 5 m platumā
 4. Elektrības tīklu apsargos zona 10 m platumā
 5. Elektrības tīklu apsargos zona 15 m platumā
 6. Elektrības tīklu apsargos zona 20 m platumā

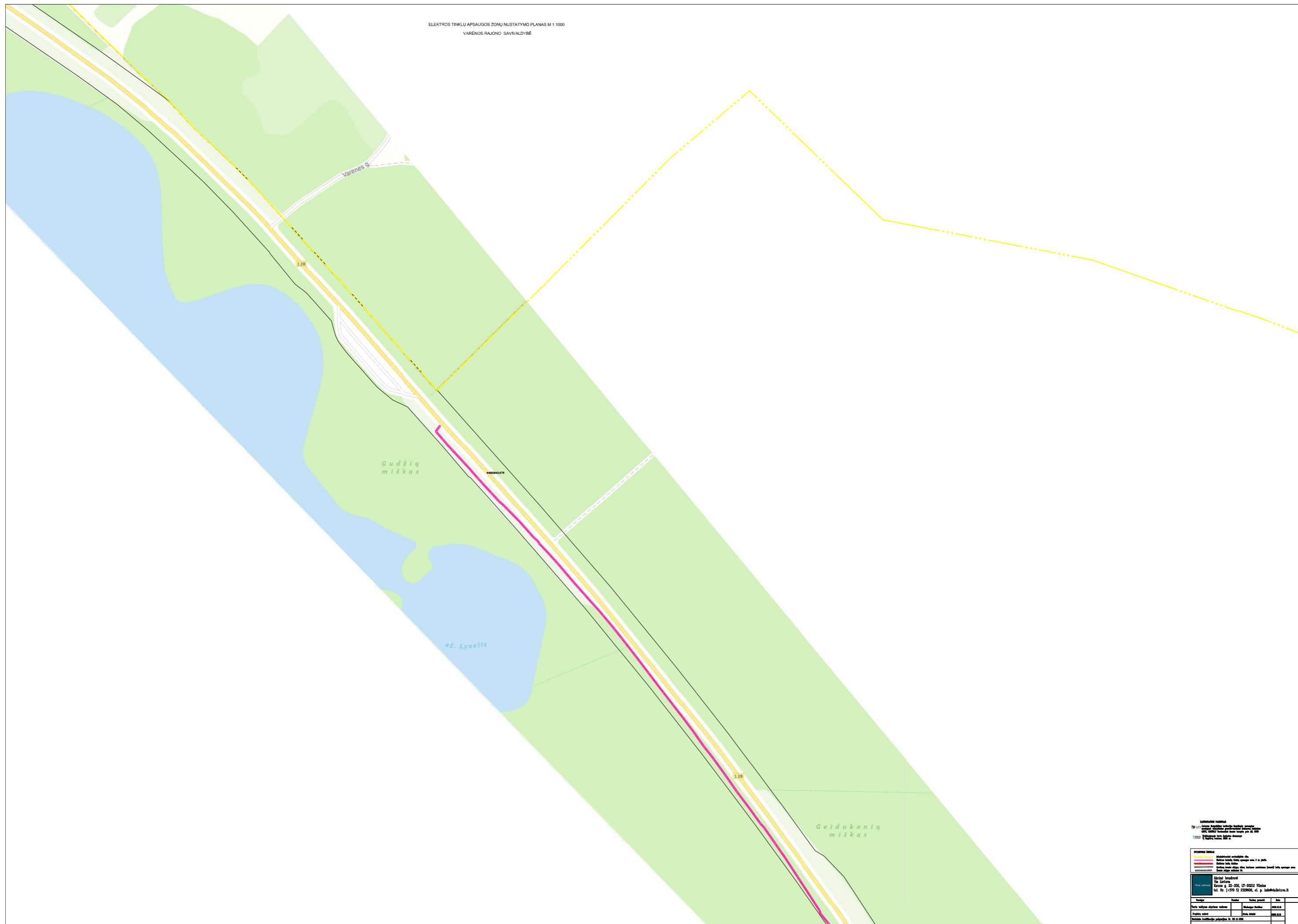


Legenda

- Apsaugos zona
- Apsaugos zona
- Apsaugos zona
- Apsaugos zona

Atliks pareigas:
 UAB "Elektronika"
 Vėla Lėkė
 Adresas: g. 22, 060, LT-02022 Vilnius
 tel. Nr. (+370 5) 239600, el. p. info@elektronika.lt

Aprašymas	Pasirašas	Tvirtina	Data
Projekto vadovas			
Projekto inžinierius			
Projekto patvirtinantis			



1:123222 - Lietuvos Respublikos geografinių duomenų rinkinio
 1:123222 - Lietuvos Respublikos geografinių duomenų rinkinio
 1:123222 - Lietuvos Respublikos geografinių duomenų rinkinio

PLANUOJIMO ŽEMELIS
 - apsaugos zonos ribos
 - apsaugos zonos ribos
 - apsaugos zonos ribos

Projektavimas: V. Lukša Adresas: V. Lukša, V. Lukša, V. Lukša Tel. Nr.: (+370 5) 239600, el. p. luk@luk.lt			
Daro pavadinimas: V. Lukša	Daro numeras: V. Lukša	Daro data: V. Lukša	Daro statusas: V. Lukša
Daro autorius: V. Lukša	Daro tikslas: V. Lukša	Daro data: V. Lukša	Daro statusas: V. Lukša
Daro autorius: V. Lukša	Daro tikslas: V. Lukša	Daro data: V. Lukša	Daro statusas: V. Lukša

ELEKTROS TINKLŲ APSAUGOS ZONŲ NUSTATYMO PLANAS M 1:1000
DRUSKININKŲ SAVIVALDYBĖ



ardas

KARTOGRAFIS PAGRINDAS
 N2 - Lietuvos Respublikos teritorijos žemėlapis, parengtas
 remiantis hidrografijos generalinio departamento
 GIMPA COMSOFT Nacionalinė žemėlapių priežiūra, 2005
 Nėšimo būdu, 1:50000, 2005 m.

SŪVARTINIAI ŽEMELIAI

-----	Administracinis apvaldybės riba
-----	Elektrinės linijos apsaugos zona 2 m pločiu
-----	Elektrinės linijos taškai
-----	Elektrinių linijų atšakų ribos, kurioms nustatoma (ženklis) linijų apsaugos zona
-----	Žemės atlygio nuotraukos Nr.

Alcitrė bendrovė
 Via Lietuva
 Kaučo g. 22-202, LT-03212 Vilnius
 tel. Nr. (+370 5) 2329600, el. p. info@vietuva.lt

Paviršius	Paviršius	Vertės, pavadinti	Data
Turto valdymo skyriaus vadovas	Vladimiras Šteliukas		2025.12.31
Projekto vadovė	Česlova Štrelė		2025.12.31
Techninės kvalifikacijos patvirtinimas Nr. 24-9-0204			

ELEKTROS TINKLŲ APSAUGOS ZONŲ NUSTATYMO PLANAS M 1:1000
 DRUSKININKŲ SAVIVALDYBĖ

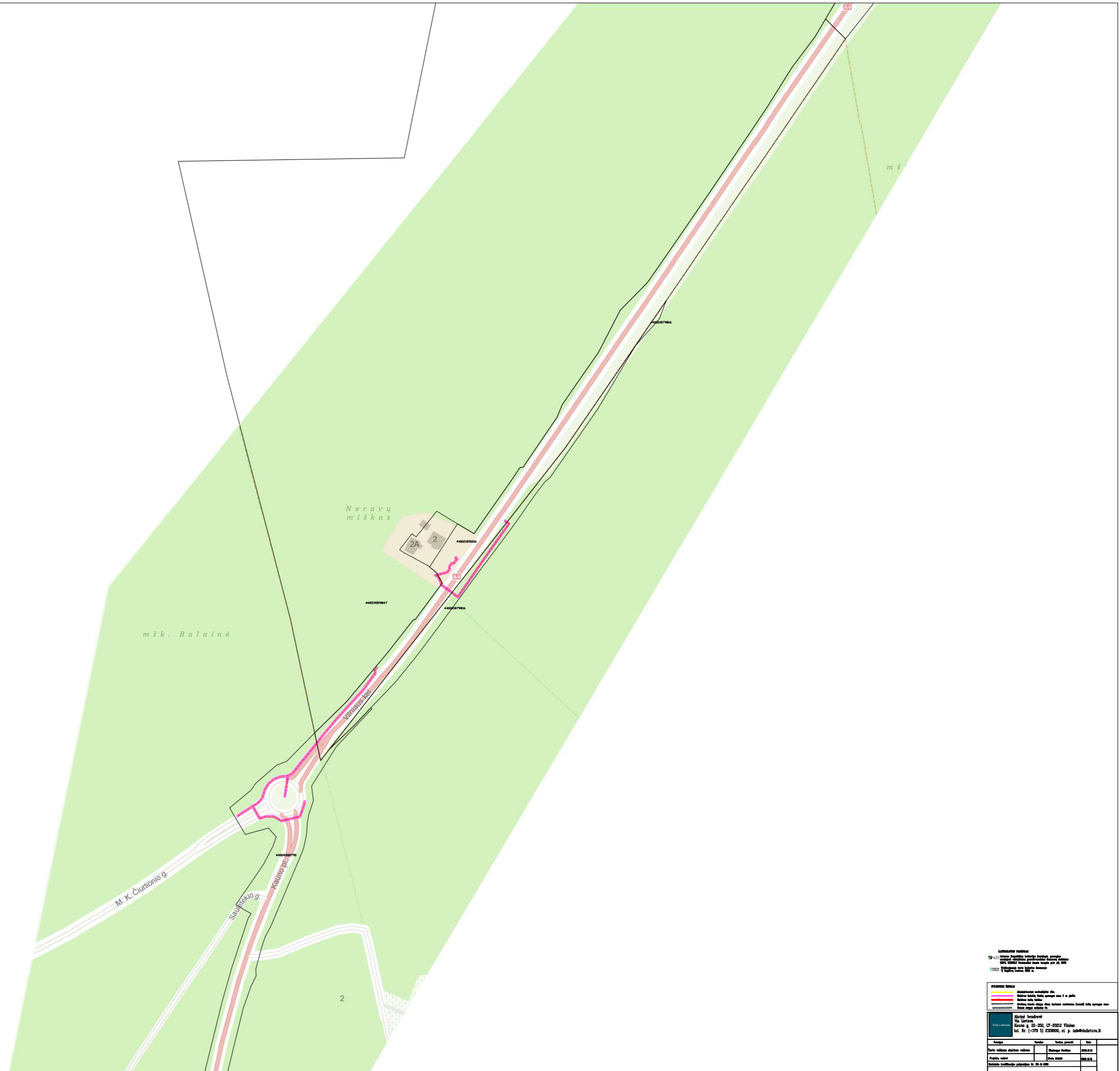


KARTOGRAFIS PAGRINDAS:
 NZ - Lietuvos Respublikos kartografinė pamėgdulijimo, planavimo ir žemėtvarkos ministerija, geografinės duomenų rinkimas: GISPC, COMSOFT Nacionalinė žemėtvarkos ir žemės ūkio informacijos tarnyba, Vilnius, 2015 m.

SUTARTINIŲ ŽENKLAI
 - - - - - Administracinis savivaldybės ribas
 - - - - - Elektros linijų apsaugos zona 2 m pločiu
 - - - - - Elektros linijų apsaugos zona 5 m pločiu
 - - - - - Elektros linijų apsaugos zona 10 m pločiu
 - - - - - Elektros linijų apsaugos zona 100 m pločiu
 - - - - - Elektros linijų apsaugos zona 1000 m pločiu

Alkimirė bendrovė
 UAB Lietuva
 Kaučo g. 22-202, LT-03212 Vilnius
 tel. Nr. (+370 5) 2329600, el. p. info@lietuva.lt

Paviršius	Paviršius	Vertė, paviršius	Data
Turto valdymo skyriaus vedovas	Vladimiras Štelnas		2025.12.31
Projekto vadovas	Česlovas Štelnas		2025.12.31
Techninės kvalifikacijos patvirtinimas Nr. 24-9-0204			



LEGENDA

- Apsaugos zona
- Apsaugos zona, kurioje yra 1 ir 2 p. linijos
- Apsaugos zona, kurioje yra 1 ir 2 p. linijos
- Apsaugos zona, kurioje yra 1 ir 2 p. linijos

Atliktas darbas:
 Apsaugos zonos nustatymas

Atliktas darbas:
 Apsaugos zonos nustatymas

Atliktas darbas:
 Apsaugos zonos nustatymas

Atliktas darbas:	Atliktas darbas:	Atliktas darbas:	Atliktas darbas:
Atliktas darbas:	Atliktas darbas:	Atliktas darbas:	Atliktas darbas:

ELEKTROS TINKLŲ APSAUGOS ZONŲ NUSTATYMO PLANAS M 1:1000
DRUSKININKŲ SAVIVALDYBĖ



KARTOGRAFINIS PAGRINDAS:
 N2 - Lietuvos Respublikos teritorijos žemėlapis, parengtas remiantis hidrografijos generalinio būklės žemėlapiu. GPV, CONSOL Nacionalinė žemėlapis prie IM, 2005
 V2000 - Nėlinių žemėlapis turintis žemėlapis duomenys
 V1 - Būvinių žemėlapis, 2005 m.

SUTAMBUSI ŽEMELIAI

	Administraciniai apskritybės ribos
	Elektrinės linijos apsaugos zona 2 m pločiu
	Elektrinės linijos traukos
	Elektrinių linijų apsaugos zonos, kurioms maršrutais (ženklai) linijos apsaugos zonos žemėlapis nurodo Nr.
	Elektrinių linijų apsaugos zonos žemėlapis nurodo Nr.

Elektrinė bendrovė
 UAB Lietuva
 Kaučo g. 22-202, LT-03212 Vilnius
 tel. Nr. (+370 5) 2329600, el. p. info@lietuvaita.lt

Paviršius	Paviršius	Variklio paviršius	Data
Turto valdymo skyriaus vadovas	Vladimiras Šteliukas		2025.12.31
Projekto vadovas	Česlovas Šteliukas		2025.12.31
Valstybinis žemėlapis parengtas Nr. 24-V-0204			

ELEKTROS TINKLŲ APSAUGOS ZONŲ NUSTATYMO PLANAS M 1:1000
DRUSKININKŲ SAVIVALDYBĖ



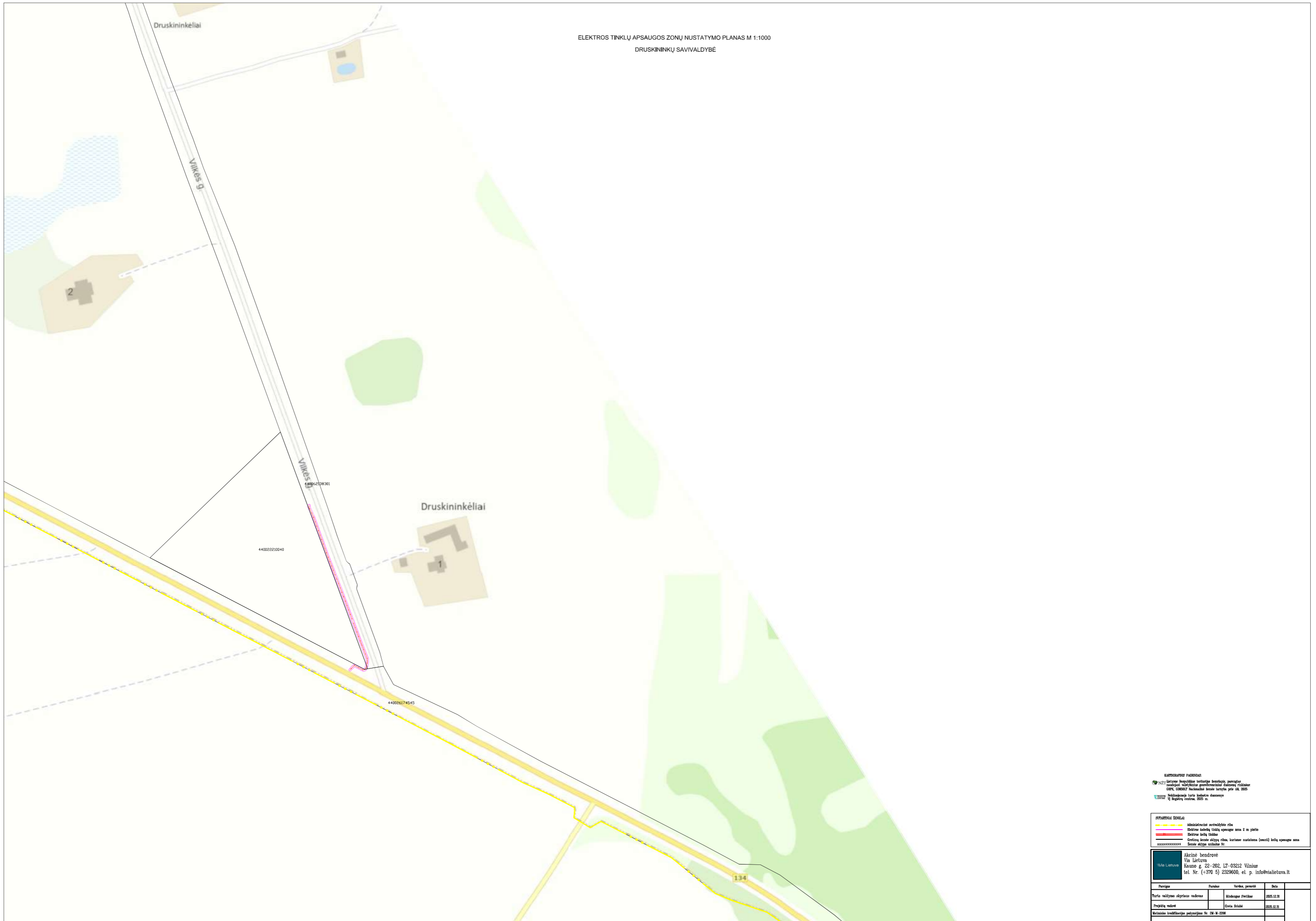
KARTOJAMAS PAGRINDAS
 N2: Lietuvos Respublikos teritorijos detalioji, parapiškas
 savivaldybės valdžios administracinio ribojimo planas
 GSP, GSR602 Nacionalinė švietimo įstaiga prie JA, 2023
 N2: Nėšimo planavimas turto kadastrinė duomenyse
 1:10000, 2023 m.

ŽYMINTIŲ RINKINIAI
 - - - - - Administraciniai apskrėmimo ribai
 - - - - - Elektrinės linijos apsaugos zona 2 m pločiu
 - - - - - Elektrinės linijos trauka
 - - - - - Greičių ženklai atšlygių ribose, kurioms nustatoma (senuki) brėžimo apsaugos zona
 - - - - - Senuki atšlygių numerai Nr.

Alcibiė bendrovė
 Via Lietuva
 Kauno g. 22-202, LT-03212 Vilnius
 tel. Nr. (+370 5) 2329600, el. p. info@via Lietuva.lt

Paviršius	Paviršius	Vertės, paviršius	Data
Turto valdytojo aktyvumo duomenys	Mokymo žemėlapis	2023.12.31	
Projekto duomenys	Elektrinė linija	2023.12.31	
Nacionalinio kadastro planavimas Nr. 24-W-0204			

ELEKTROS TINKLŲ APSAUGOS ZONŲ NUSTATYMO PLANAS M 1:1000
DRUSKININKŲ SAVIVALDYBĖ



KARTOGRAFINIS PAGRINDAS:
 N2 – Lietuvos Respublikos kartografinė žemėlapis, parengtas remiantis hidrografijos generalinio departamento duomenimis. GIMŲ, COORDAT Nacionalinė žemėlapis prie IM, 2005
 V2000 – Nėšingumo žemėlapis, parengtas remiantis V. Ropštytės duomenimis, 2005 m.

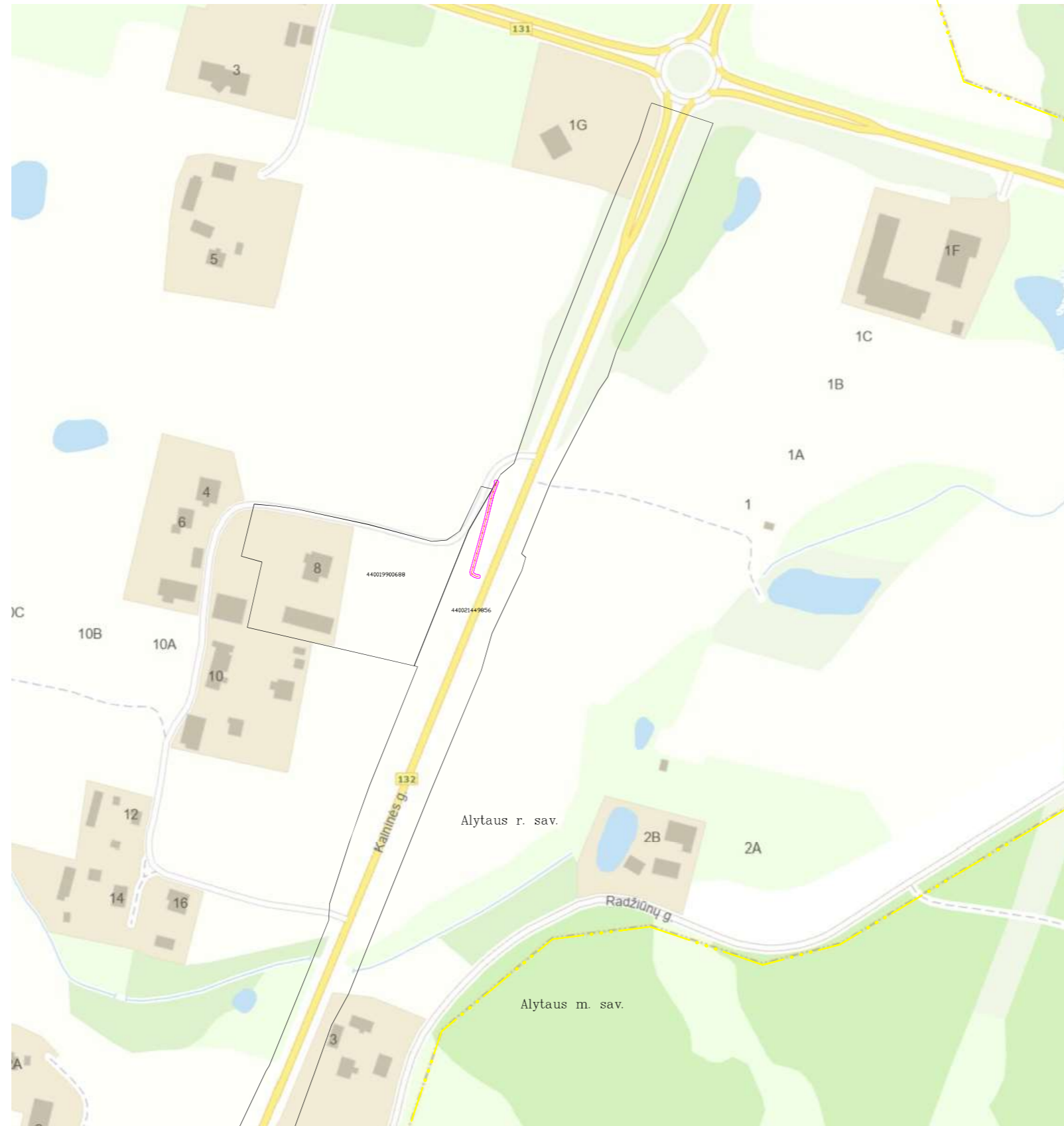
NUSTATYTI SIENELAI

	Administracinis savivaldybės ribas
	Elektrinės linijos apsaugos zona 2 m pločiu
	Elektrinės linijos traukas
	Elektrinių linijų apsaugos zona, kuriame įrengta (remta) linijų apsaugos zona
	Žemės sklypų ribos

Alcėja bendrovė
 Via Lietuva
 Kaučo g. 22-202, LT-03212 Vilnius
 tel. Nr. (+370 5) 2329600, el. p. info@via Lietuva.lt

Pasiruošė	Patvirtino	Vertino, patvirtino	Data
Turto valdytojas skyriaus vadovas	UAB "Alcėja"	UAB "Alcėja"	2025.12.31
Projekto vadovė	UAB "Alcėja"	UAB "Alcėja"	2025.12.31
Techninės specifikacijos patvirtinimo Nr. 24-9-0204			

ELEKTROS TINKLŲ APSAUGOS ZONŲ NUSTATYMO PLANAS M 1:1000
 ALYTAUS RAJONO SAVIVALDYBĖ



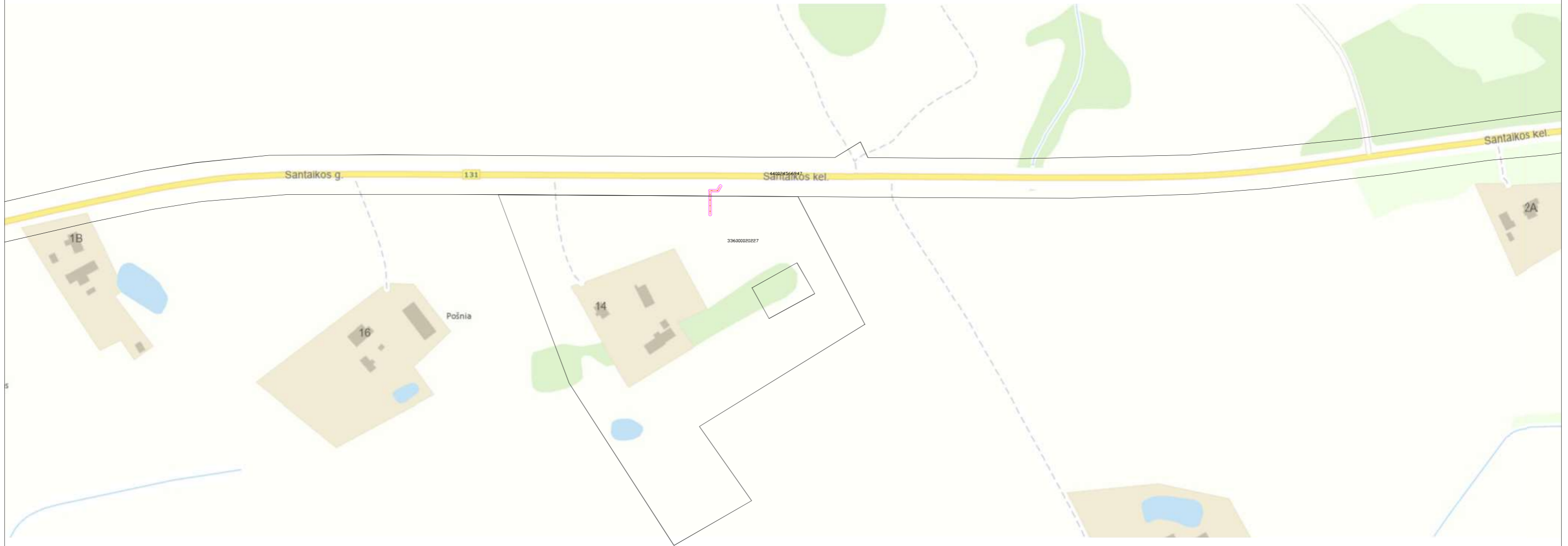
KARTOGRAFIS PAGRINDAS:
 N2 - Lietuvos Respublikos teritorijos žemėlapis, parengtas remiantis hidrografijos generalinio departamento duomenimis. GIS/PC. COGNOS LT Nacionalinė žemė žemėlapis prie A.M. 2005
 Vektoriniai duomenys turimi žemėlapis duomenyse
 Vektoriniai duomenys: 2005 m.

SŪVARTINIAI ŽENKLAI

	Administraciniai savivaldybių ribos
	Elektrinės linijos apsaugos zona 2 m pločiu
	Elektrinės linijos traukos
	Elektrinių linijų apsaugos zona
	Elektrinių linijų apsaugos zona
	Elektrinių linijų apsaugos zona

Akcinė bendrovė "Ela Lietuva" Kauno g. 22-202, LT-03212 Vilnius tel. Nr. (+370 5) 2329600, el. p. info@elietuva.lt			
Paviršius	Paviršius	Vertėms, pavadinti	Data
Turto valdymo skyriaus vadovas	Vadovė	2025.12.31	
Projekto vadovė	Čerka, Džiulė	2025.12.31	
Nacionalinė žemėlapis parengtas Nr. 24-9-0204			

ELEKTROS TINKLŲ APSAUGOS ZONŲ NUSTATYMO PLANAS M 1:1000
 ALYTAUS RAJONO SAVIVALDYBĖ



KARTOGRAFINIS PAGRINDAS:
 N2 – Lietuvos Respublikos kartografinė žemėlapis, parengtas remiantis hidrografijos generalinio būsenos žemėlapiu. GIMC, COMSOL Nacionalinė žemėlapis prie IM, 2005
 V2000 – Nėšėjimo žemėlapis, parengtas remiantis V žemėlapis, 2005 m.

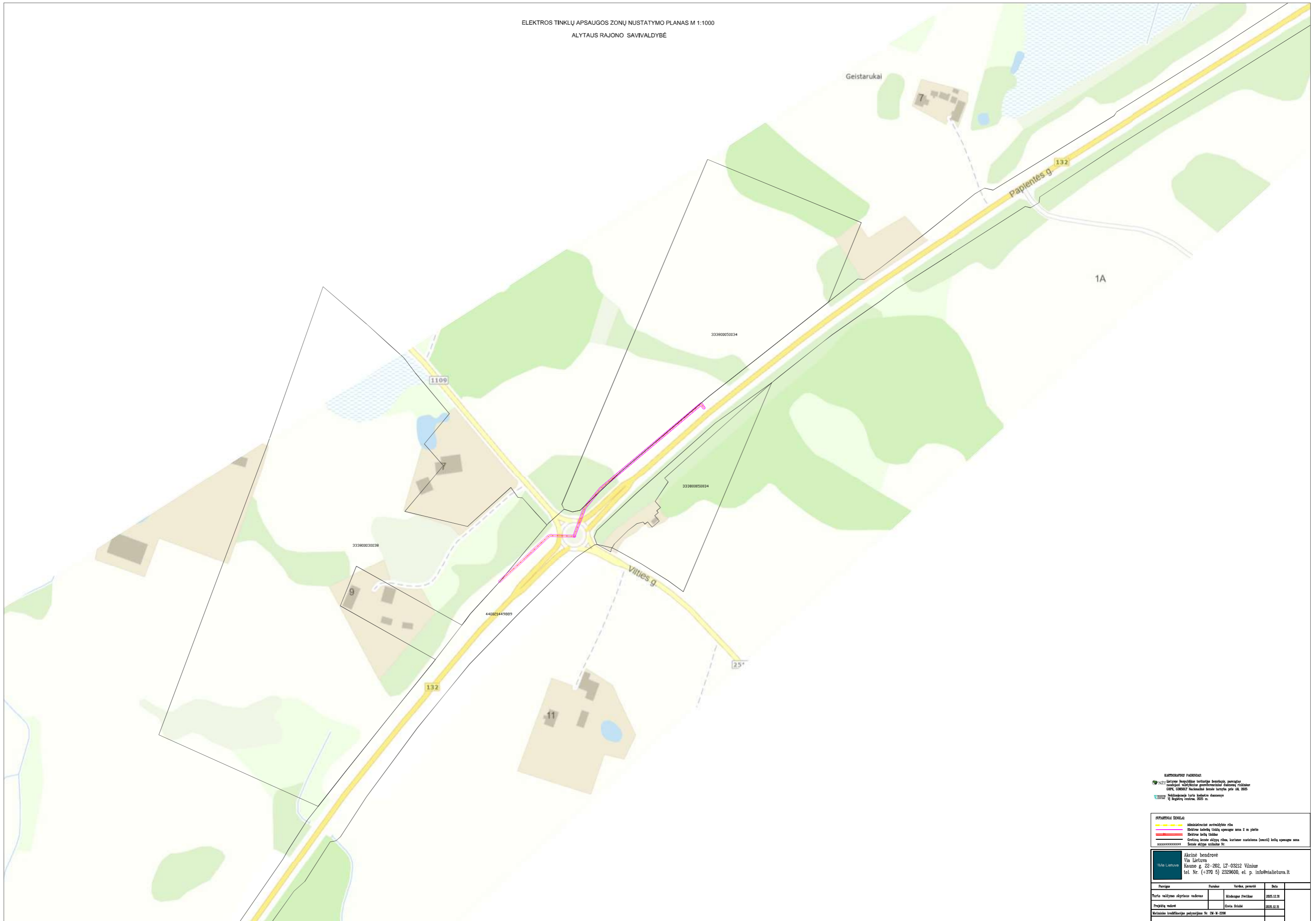
SŪVARTINIŲ ŽENKLAI

	Administracinis apskrėties riba
	Elektrinės linijos apsaugos zona 2 m pločiu
	Elektrinės linijos linija
	Elektrinių linijų apsaugos zona (ženklis) linijos apsaugos zona
	Žemės sklypo numeris Nr.

Alcivė bendrovė
 Via Lietuva
 Kaučo g. 22-202, LT-03212 Vilnius
 tel. Nr. (+370 5) 2329600, el. p. info@vialetuva.lt

Paviršius	Paviršius	Vertė, paviršius	Data
Turto valdymo skyriaus vadovas	Vladimiras Štelnas		2025.12.31
Projekto vadovė	Česla Štelnė		2025.12.31
Mokymosi institucijos patvirtinimas Nr. 24-9-0204			

ELEKTROS TINKLŲ APSAUGOS ZONŲ NUSTATYMO PLANAS M 1:1000
ALYTAUS RAJONO SAVIVALDYBĖ



KARTOGRAFINIS PAGRINDAS:
 N2 - Lietuvos Respublikos kartografinė žemėlapis, parengtas
 remiantis hidrografijos generalinio duomenų rinkiniu
 GIMK, COMSOL Nacionalinė žemėlapis prie IM, 2025
 N2 - Nėšingumo žemėlapis duomenys
 V1 - Regiųjų zonų žemėlapis

SUTAMBUŠIA ŽENKLAI
 - - - - - Administracinis apskrityties riba
 - - - - - Elektrinės linijos apsaugos zona 2 m pločiu
 - - - - - Elektrinės linijos linija
 - - - - - Elektrinės linijos linija
 - - - - - Elektrinės linijos apsaugos zona (ženklis) linijos apsaugos zona
 - - - - - Žemės sklypo linija Nr.

Alkėtinė bendrovė
 Via Lietuva
 Kaučo g. 22-202, LT-03212 Vilnius
 tel. Nr. (+370 5) 2329600, el. p. info@via Lietuva.lt

Paviršius	Paviršius	Veikimo pabaigė	Data
Turto valdymo skyriaus vadovas	Vilniauskis Džiugas		2025.12.31
Projekto vadovė	Čerka Džiugė		2025.12.31
Valstybinis žemėlapis parengtas Nr. 24-9-0204			

ELEKTROS TINKLŲ APSAUGOS ZONŲ NUSTATYMO PLANAS M 1:1000
ALYTAUS RAJONO SAVIVALDYBĖ



KARTOGRAFIS PAGRINDAS:
 NZ - Lietuvos Respublikos kartografinė, pereinamąji
 rodiklis, hidrologinis geografinis duomenų rinkinys
 GISX, COMSOL Nacionalinė žemė žemėlapis 1M, 2005
 V - Nėšimo duomenys
 V - Nėšimo duomenys

SŪVARTINIAI ŽENKLAI

	Administracinis apvaldybės riba
	Elektrinės linijos apsaugos zona 2 m pločiu
	Elektrinės linijos trauka
	Elektrinių linijų apsaugos zona
	Elektrinių linijų apsaugos zona

Alcivė bendrovė
 Via Lietuva
 Kaučo g. 22-202, LT-03212 Vilnius
 tel. Nr. (+370 5) 2329600, el. p. info@vialetuva.lt

Paruošė	Paruošė	Užtikrinęs patvirtinimą	Data
Projekto vadovas	Projekto vadovas	Užtikrinęs patvirtinimą	2025.12.31
Projekto redaktorius	Projekto redaktorius	Užtikrinęs patvirtinimą	2025.12.31
Užtikrinęs patvirtinimą	Užtikrinęs patvirtinimą	Užtikrinęs patvirtinimą	2025.12.31

ELEKTROS TINKLŲ APSAUGOS ZONŲ NUSTATYMO PLANAS M 1:1000
ALYTAUS RAJONO SAVIVALDYBĖ



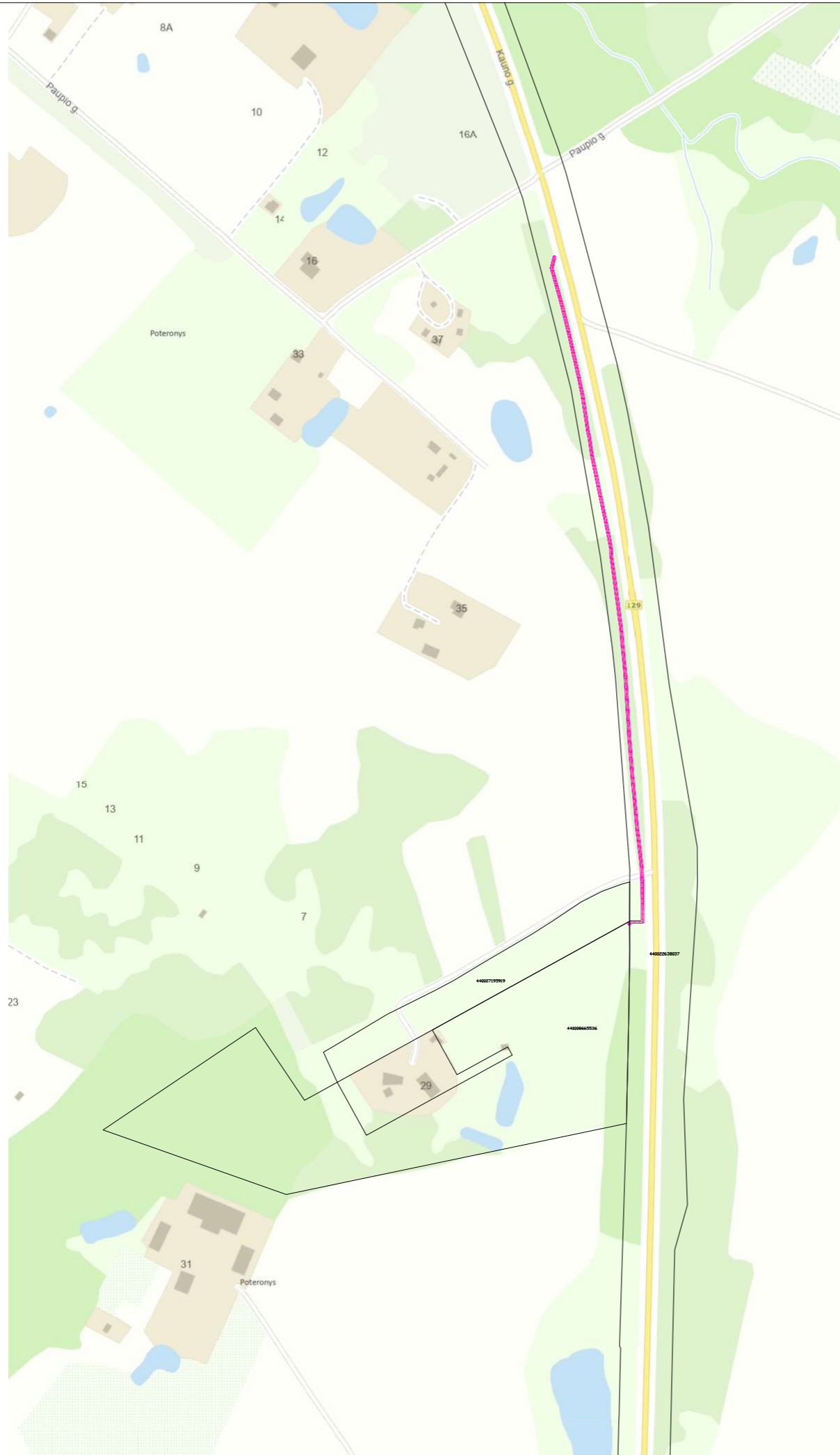
KARTOGRAFIŠKAS PAVIRŠIAUS
N2 - Lietuvos Respublikos kartografinė tarnyba, parengtas
remiantis nacionaliniu geografiniu duomenų rinkiniu
GDFK, GEODET. Nacionalinė tarnyba prie AM, 2025
Naujas išleidimas turis šaltinio duomenys
Vilnius, V. Būdujų centras, 2025 m.

SYMŲRINKIS ŽEMELAI

	Administracinis apvaldybos riba
	Elektrinė linija, įstatymų apsauga zona 2 m pločio
	Elektrinė linija, tinkle
	Elektrinė linija, apsauga zona
	Elektrinė linija, apsauga zona
	Elektrinė linija, apsauga zona

Alcivė bendrovė
Vilnius
Kauco g. 22-202, LT-03212 Vilnius
tel. Nr. (+370 5) 2329600, el. p. info@alciuve.lt

Paviršius	Paviršius	Veiklos paviršius	Data
Turto valdybos skyriaus vadovas		Vilniaus skyriaus	2025.12.31
Projekto vadovė		Čiutė Aršobė	2025.12.31
Nacionalinė kartografinė tarnyba, Nr. 24-9-0204			



KONKREČIŲ PASTABŲ
 1. Prieš naudodami projektą, būtina patikrinti, ar visi duomenys yra teisingi ir atnaujinti.
 2. Projektas sudarytas remiantis duomenimis, gautais iš Alytaus rajono savivaldybės.
 3. Projektas sudarytas remiantis duomenimis, gautais iš Lietuvos Respublikos geografinės informacijos departamento.

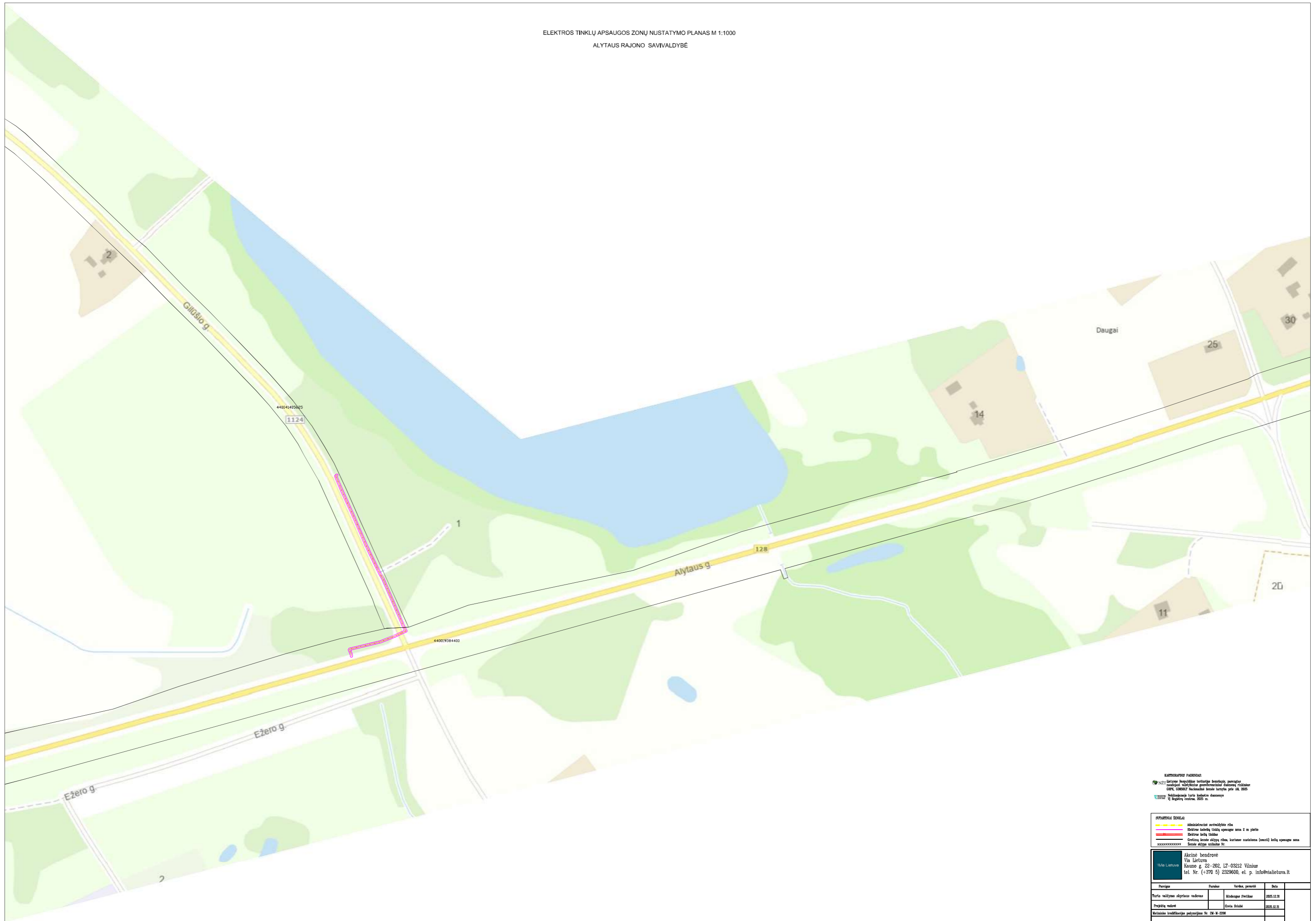
PLANUOJIMO LEGENDA

- Apsauginė zona aplink liniją
- Apsauginė zona aplink liniją, kurioje yra 1 ir 2 p. pylis
- Apsauginė zona aplink liniją, kurioje yra 1 ir 2 p. pylis
- Apsauginė zona aplink liniją, kurioje yra 1 ir 2 p. pylis
- Apsauginė zona aplink liniją

Projektuotojas:
 UAB "Energija"
 Alytus, g. 22, 60101, LT-60101, Alytus
 tel. Nr. (+370 31) 239600, el. p. info@energija.lt

Veiklos pavadinimas	Pradžia	Pabaiga	Atlikimo terminas
Projektavimas	2024.01.01	2024.03.31	2024.03.31
Statybos darbai	2024.04.01	2024.06.30	2024.06.30
Eksploatacija	2024.07.01	2024.12.31	2024.12.31

ELEKTROS TINKLŲ APSAUGOS ZONŲ NUSTATYMO PLANAS M 1:1000
 ALYTAUS RAJONO SAVIVALDYBĖ



KARTOGRAFIS PAVIRŠIAUS
 N2 - Lietuvos Respublikos teritorijos žemėlapis, parengtas
 remiantis hidrografijos generalinio departamento
 GIMPA, COMSOFT Nacionalinė žemė kartografo prie IM, 2005
 Vektoriniai žemėlapių turinio duomenys
 Vektoriniai žemėlapių turinio duomenys

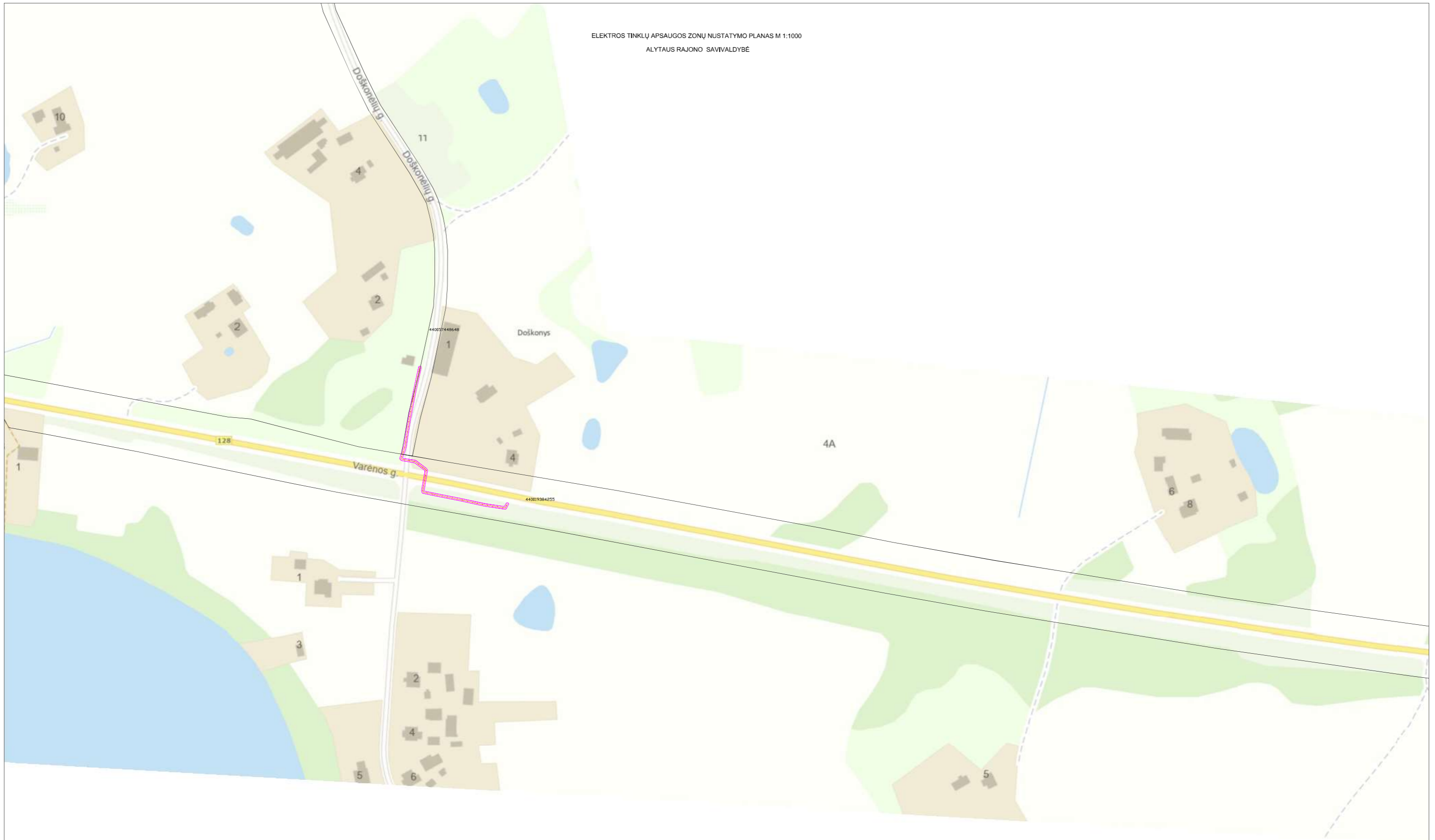
SYMŲRINKIAI ŽEMELIAI

	Administracinis atskyrimo riba
	Elektrinės linijos apsaugos zona 2 m pločiu
	Elektrinės linijos linija
	Elektrinių linijų apsaugos zona (ženklis) linijos apsaugos zona
	Žemės sklypo riba

Alcivė bendrovė
 Via Lietuva
 Kaučo g. 22-202, LT-03212 Vilnius
 tel. Nr. (+370 5) 2329600, el. p. info@via Lietuva.lt

Paviršius	Paviršius	Veiklos paviršius	Data
Turto valdymo skyriaus vadovas		Vadovė Džeitė	2025.12.31
Projekto vadovė		Čerka Džeitė	2025.12.31
Mokymosi institucijos patvirtinimas Nr. 24-9-0204			

ELEKTROS TINKLŲ APSAUGOS ZONŲ NUSTATYMO PLANAS M 1:1000
 ALYTAUS RAJONO SAVIVALDYBĖ



KARTOGRAFINIS PAGRINDAS:
 N22 - Lietuvos Respublikos kartografinė žemėlapis, parengtas remiantis nacionaliniu geografiniu duomenų rinkiniu GDFK, COMSOL Nacionalinė žemėlapis prie AM, 2025
 Vektoriniai žemėlapių turiniai duomenys
 V1 Reikšmės: 2025 m.

SYMOLINIAI ŽEMELAI

	Administracinis apvaldybės riba
	Elektrinė linija (10kV) apsaugos zona 2 m pločiu
	Elektrinė linija (0.4kV)
	Elektrinė linija (0.4kV) apsaugos zona (ženklis) linijai apsaugos zona
	Žemės sklypo riba (ženklis) Nr.

Alcivė bendrovė
 Via Lietuva
 Kaučo g. 22-202, LT-03212 Vilnius
 tel. Nr. (+370 5) 2329600, el. p. info@vialetuva.lt

Paviršius	Paviršius	Vertės, parengė	Data
Turto valdymo skyriaus vadovas	Vladimiras Štikonas		2025.12.30
Projekto vadovė	Česlė Štikonė		2025.12.30
Nacionalinė žemėlapis parengėjas Nr. 24-9-0204			

ELEKTROS TINKLŲ APSAUGOS ZONŲ NUSTATYMO PLANAS M 1:1000
 ALYTAUS RAJONO SAVIVALDYBĖ



KARTOGRAFINIS PAVIRŠIAUS
 N2: Lietuvos Respublikos kartografinė tarnyba, parengtas
 naudoti: Nacionalinis geografinis duomenų rinkinys
 GISPC, COGEOIT Nacionalinė tarnyba tarpinai prie AM, 2025
 Naudoti: Naudoti duomenis turintys duomenys
 VĮ Registrai, 2025 m.

SYMŲRINKINIS RINKINYS

	Administracinis apvaldybos riba
	Elektrinė linija (10kV) apsaugos zona 2 m pločiu
	Elektrinė linija (10kV)
	Elektrinė linija (10kV) apsaugos zona (ženklis) linijai apsaugos zona
	Žemės sklypo riba (ženklis) Nr.

Alcivė bendrovė
 Via Lietuva
 Kaučo g. 22-202, LT-03212 Vilnius
 tel. Nr. (+370 5) 2329600, el. p. info@via Lietuva.lt

Paviršius	Paviršius	Variklio paviršius	Data
Turto valdymo skyriaus vadovas		Vladimiras Štelnas	2025.12.31
Projekto vadovas		Čestis Štelnas	2025.12.31
Atliktas techninis patikrinimas Nr. 24-9-0204			

ELEKTROS TINKLŲ APSAUGOS ZONŲ NUSTATYMO PLANAS M 1:1000
ALYTAUS RAJONO SAVIVALDYBĖ



KARTOGRAFINIS PAGRINDAS
N27 Lietuvos Respublikos teritorijos detalioji planavimas
savivaldybės valdžios institucijų patvirtintais duomenimis
GSP, GSR602 Nacionalinė žemėlapių tarnyba, pr. J. A. 2023
Kartografinis pagrindas turintis žemėlapių duomenys
1:10000, 2023 m.

ŽYMIMŲ RINKINYS:
 Administracinė apvaldybės riba
 Elektrinės linijos apsaugos zona 2 m pločiu
 Elektrinės linijos tikslas
 Elektrinės linijos apsaugos zona (sąvart) kelių apsaugos zona
 Sienos atskyrimo linija Nr. xxxxxxxxxxxx

Alcibiė bendrovė
Via Lietuva
Kauno g. 22-202, LT-03212 Vilnius
tel. Nr. (+370 5) 2329600, el. p. info@via Lietuva.lt

Paviršius	Paviršius	Vertės, paviršius	Data
Turto valdybos aktyvumo duomenys	Mikroregiono žemėlapis	2023.12.31	
Projekto duomenys	Elektrinės linijos	2023.12.31	
Nacionalinio žemėlapių tarnybos duomenys			

ELEKTROS TINKLŲ APSAUGOS ZONŲ NUSTATYMO PLANAS M 1:1000
ALYTAUS RAJONO SAVIVALDYBĖ

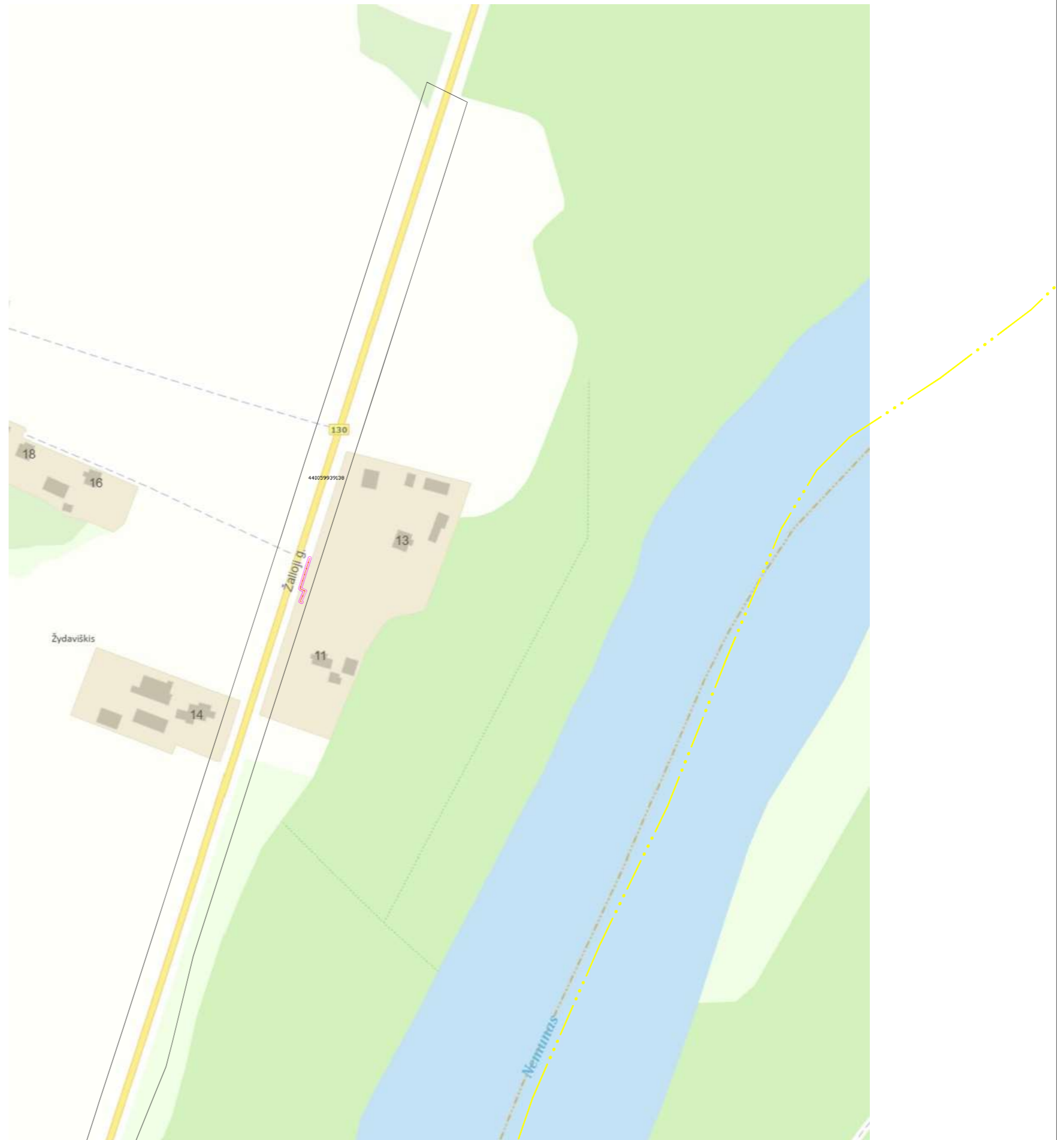


AUTOKOMUNIKACIJŲ PAGRINDAI:
 N2 - Lietuvos Respublikos teritorijos detalioji, parastasis savivaldybės valdžios patvirtintas dokumentas, patvirtintas 2024 m. gegužės 29 d. Alytaus rajono savivaldybės tarybos sprendimu Nr. J1-02/2024-01-0001.
 N3 - Lietuvos Respublikos teritorijos detalioji, parastasis savivaldybės valdžios patvirtintas dokumentas, patvirtintas 2024 m. gegužės 29 d. Alytaus rajono savivaldybės tarybos sprendimu Nr. J1-02/2024-01-0001.

ŽYMIMŲ RINKINIAI:
 - Aluminacinis apvalkalto rėlis
 - Elektrinis kabelis (išilg. apsauga zona 2 m pločiu)
 - Elektrinis kabelis (išilg. apsauga zona 2 m pločiu)
 - Elektrinis kabelis (išilg. apsauga zona 2 m pločiu)
 - Elektrinis kabelis (išilg. apsauga zona 2 m pločiu)
 - Elektrinis kabelis (išilg. apsauga zona 2 m pločiu)
 - Elektrinis kabelis (išilg. apsauga zona 2 m pločiu)

Alicija bendrovė
 Via Lietuva
 Kauno g. 22-202, LT-03212 Vilnius
 tel. Nr. (+370 5) 2329600, el. p. info@via Lietuva.lt

Paviršius	Paviršius	Vertės, paviršius	Data
Turto valdybos aktyvumo vertės	Mikroapvalkalto rėlis	2025.12.31	
Projekto medžiaga	Elektrinis kabelis	2025.12.31	
Mokėjimo tvirtinimo pažymėjimo Nr. 24-V-0204			



AUTORITATIVUS PAGRINDAS
 Lietuvos Respublikos teritorijos suskaidymo, parapijų, kaimelių, valstelių pavardavimo įstatymas
 GPŲ, GSBGŲ Nacionalinė žemė tarnyba prie AA, 2023
 Lietuvos Respublikos žemės ūkio ministro įsakymas
 19 Reguliavimas, 2023 m.

ŽYMIMŲ RINKINIAI
 - Administracinė apskritys riba
 - Elektrinės linijos apsaugos zona 2 m pločiu
 - Elektrinės linijos trauka
 - Elektrinių linijų atskyvų ribos, kurioms suakstama (semit) linijų apsaugos zona žemės atskyvų numeris Nr. xxxxxxxxxxx

Alcisbė bendrovė
 Via Lietuva
 Kauno g. 22-202, LT-03212 Vilnius
 tel. Nr. (+370 5) 2329600, el. p. info@via Lietuva.lt

Paviršius	Paviršius	Vertės, paviršius	Data
Turto valdytojo aktyvumo duomenys	Mikroregiono žemėlapis	2023.12.31	
Projekto medis	Elektrinės linijos	2023.12.31	
Nacionalinė žemė tarnyba, padalinys Nr. 236-W-0206			

ELEKTROS TINKLŲ APSAUGOS ZONŲ NUSTATYMO PLANAS M 1:1000
PRIENŲ RAJONO SAVIVALDYBĖ



KONKREČIŲ PAVIRŠIŲ
 1.1.1. Žemės paviršius, apibrėžtas pagal žemės nuosavybės planą.
 1.1.2. Vandenio paviršius, apibrėžtas pagal žemės nuosavybės planą.
 1.1.3. Žemės paviršius, apibrėžtas pagal žemės nuosavybės planą.

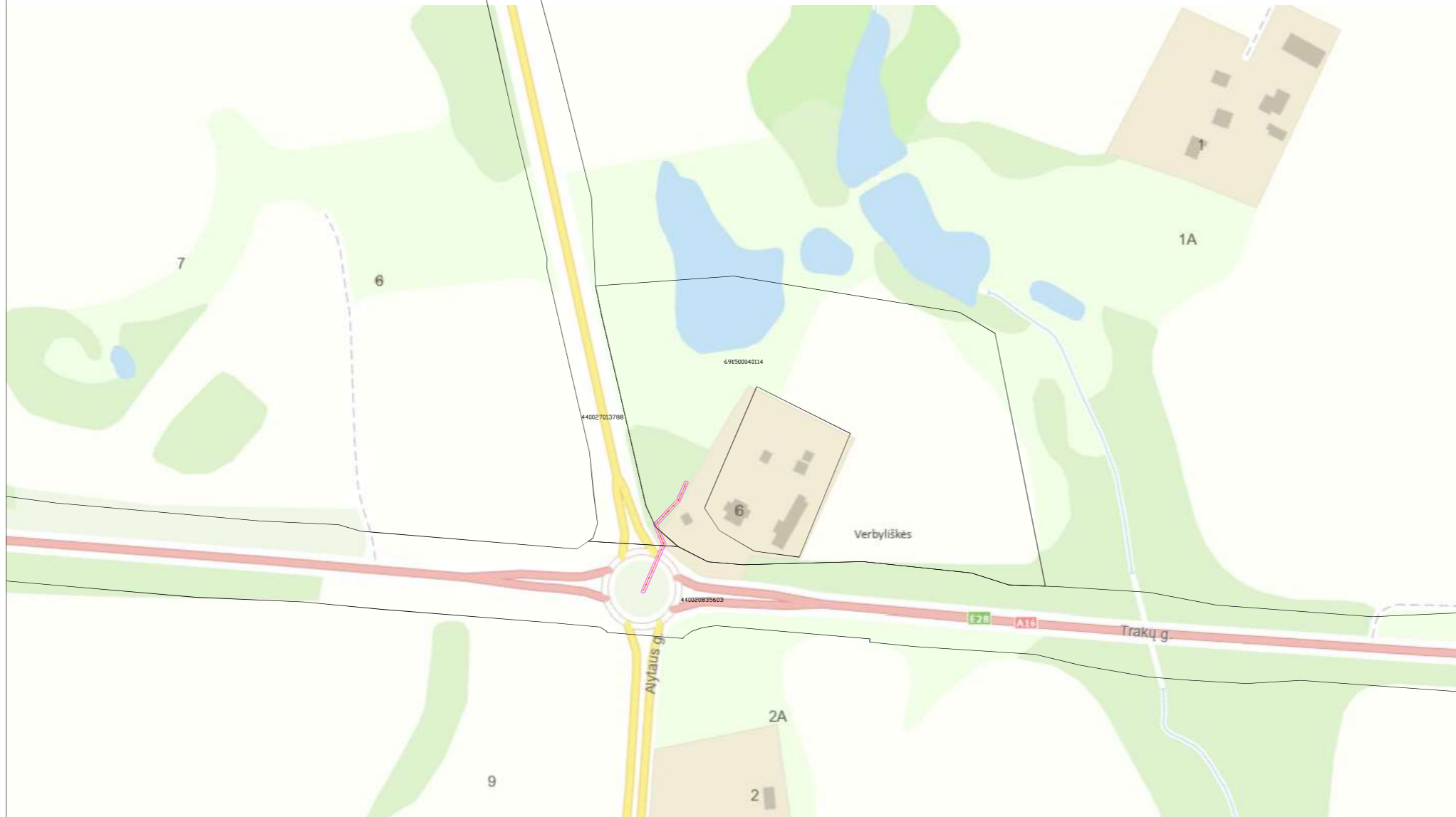
APSAUGOS ZONOS
 1.1.4. Apibrėžta apsaugos zona.
 1.1.5. Apibrėžta apsaugos zona.
 1.1.6. Apibrėžta apsaugos zona.
 1.1.7. Apibrėžta apsaugos zona.

Atliktas darbas:
 1.1.8. Atliktas darbas.
 1.1.9. Atliktas darbas.
 1.1.10. Atliktas darbas.

Atliktas darbas:
 1.1.11. Atliktas darbas.
 1.1.12. Atliktas darbas.
 1.1.13. Atliktas darbas.

Atliktas darbas:
 1.1.14. Atliktas darbas.
 1.1.15. Atliktas darbas.
 1.1.16. Atliktas darbas.

Aprašymas	Projektas	Atliktas darbas	Atliktas darbas
1.1.17. Atliktas darbas.			
1.1.18. Atliktas darbas.			
1.1.19. Atliktas darbas.			
1.1.20. Atliktas darbas.			



KARTOGRAFIS PAGRINDAS:
 N2 - Lietuvos Respublikos kartografinė žemėlapis, parengtas remiantis hidrografijos generalinio būklės žemėlapiu. GIMC, CONSOLT Nacionalinė žemėlapių priežiūra, 2025
 N2 - Nėšdami žemėlapių turinio žemėlapių duomenys
 N2 - Nėšdami žemėlapių turinio žemėlapių duomenys
 N2 - Nėšdami žemėlapių turinio žemėlapių duomenys

SŪVARTINAMŲ ŽENKLAI
 - - - - - Administracinė apskrėties riba
 - - - - - Elektrinės linijos išilginis apsaugos zona 2 m pločiu
 - - - - - Elektrinės linijos išilginis apsaugos zona 2 m pločiu
 - - - - - Elektrinės linijos išilginis apsaugos zona 2 m pločiu
 - - - - - Elektrinės linijos išilginis apsaugos zona 2 m pločiu
 - - - - - Elektrinės linijos išilginis apsaugos zona 2 m pločiu

Alcivė bendrovė
 Via Lietuva
 Kaučo g. 22-202, LT-03212 Vilnius
 tel. Nr. (+370 5) 2329600, el. p. info@via Lietuva.lt

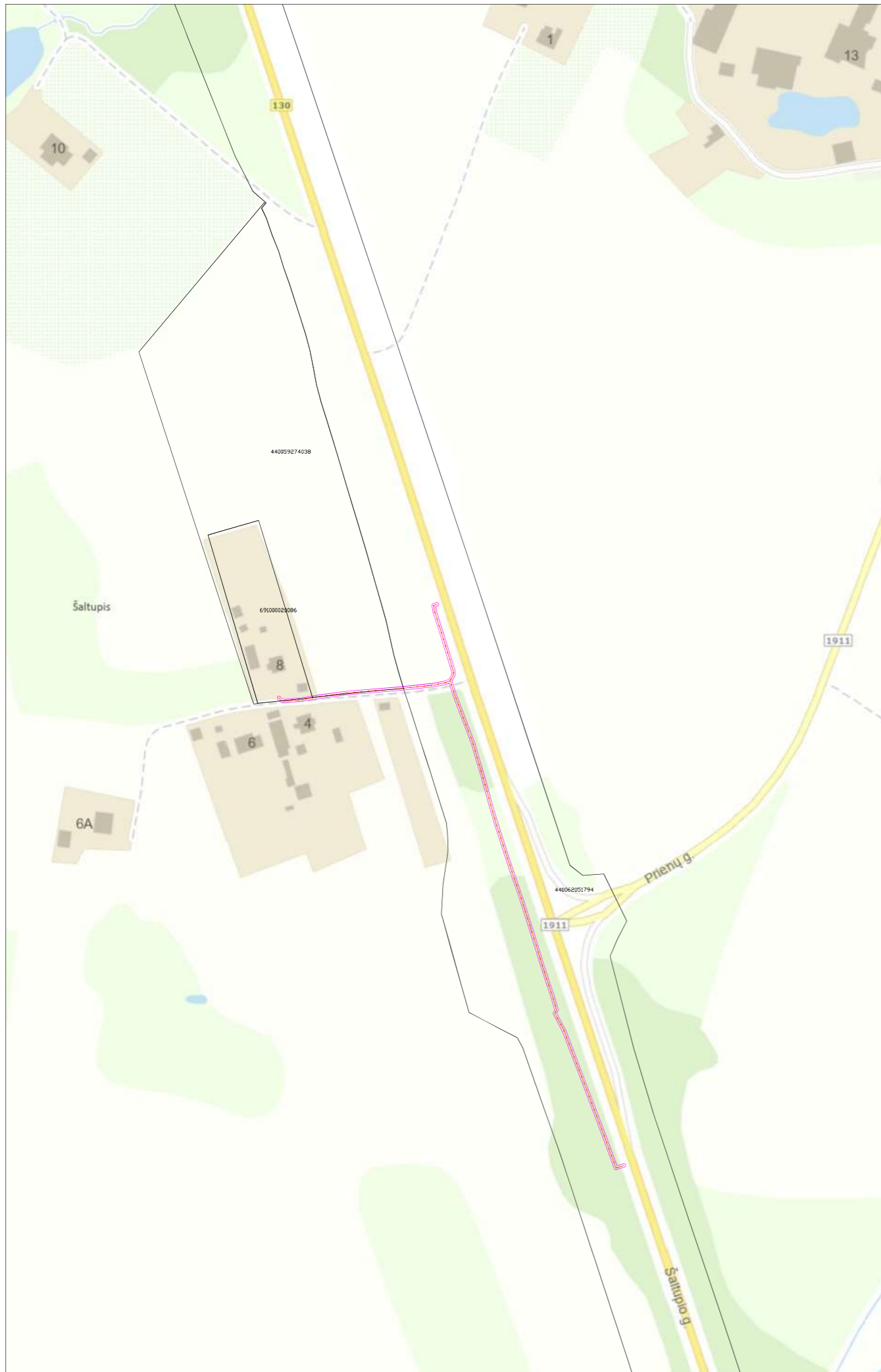
Paviršius	Paviršius	Vertės paviršius	Data
Turto valdymo skyriaus vadovas	Vilniaus žemėlapis		2025.12.31
Projekto vadovas	Čiulpa Džiulpa		2025.12.31
Techninės kvalifikacijos pažymėjimas Nr. 24-9-0204			



KARTOGRAFINIS PAŽEIDIMAS
 N2 - Lietuvos Respublikos teritorijos žemėlapis, parengtas remiantis hidrografijos generalinio būsenos žemėlapiu. GIMT. COMSOFT Nacionalinė žemėlapių priežiūra, 2025 m. Nėšėjai: Nėšėjams turite naudoti duomenis VĮ Regijoms centras, 2025 m.

SUTAMBUŠIA ŽEMELIAI			
	Administracinis apvaldybos riba		
	Elektrinės linijos saugos zona 2 m pločiu		
	Elektrinės linijos saugos zona 5 m pločiu		
	Elektrinės linijos linija		
	Elektrinės linijos linija, kuriame nustatyta (ženklis) linijos saugos zona		
	Žemės sklypo ribos linija		
	xxxxxxxxxxxx		

Akcinė bendrovė Via Lietuva Kauno g. 22-202, LT-03212 Vilnius tel. Nr. (+370 5) 2329600, el. p. info@via Lietuva.lt			
Paviršius	Paviršius	Vertėms patvirtinti	Data
Turto valdytojas skyriaus vadovas		Vidauskas Svetlana	2025.12.31
Projekto vadovas		Čerka Dainė	2025.12.31
Nacionalinė žemėlapių priežiūra, Nr. 24-V-0204			



KARTOGRAFIS PAGRINDAS
 N2 - Lietuvos Respublikos kartografinė žemėlapis, parengtas
 remiantis hidrografijos generalinio būklės žemėlapiu
 GIMF, COMSOL Nacionalinė žemėlapis prie IM, 2025
 Viena: Nėšingumo laisvės žemėlapis
 V. Būgaitis, 2025 m.

SUTAMBUŠI ŽENKLAI
 - - - - - Administracinė apskrėties riba
 - - - - - Elektros tinklo linijų apsaugos zona 2 m pločiu
 - - - - - Elektros linijų tinklas
 - - - - - Elektros linijų apsaugos zona
 - - - - - Elektros linijų apsaugos zona
 - - - - - Elektros linijų apsaugos zona

Alcitrė bendrovė
 Via Lietuva
 Kaučo g. 22-202, LT-03212 Vilnius
 tel. Nr. (+370 5) 2329600, el. p. info@vialetuva.lt

Paviršius	Paviršius	Vertės paviršius	Data
Turto valdymo skyriaus vadovas	Vladimiras Šteliūnas		2025.12.31
Projekto vadovas	Česlovas Čiškė		2025.12.31
Techninės kvalifikacijos patvirtinimas Nr. 24-9-0204			



LEIDIMAS PASTATYTI
 1.1.1. Šios techninio projekto dalies tikslas – nustatyti elektros tinklų apsaugos zonas ir saugos atstumus.
 1.1.2. Šios techninio projekto dalies tikslas – nustatyti elektros tinklų apsaugos zonas ir saugos atstumus.
 1.1.3. Šios techninio projekto dalies tikslas – nustatyti elektros tinklų apsaugos zonas ir saugos atstumus.

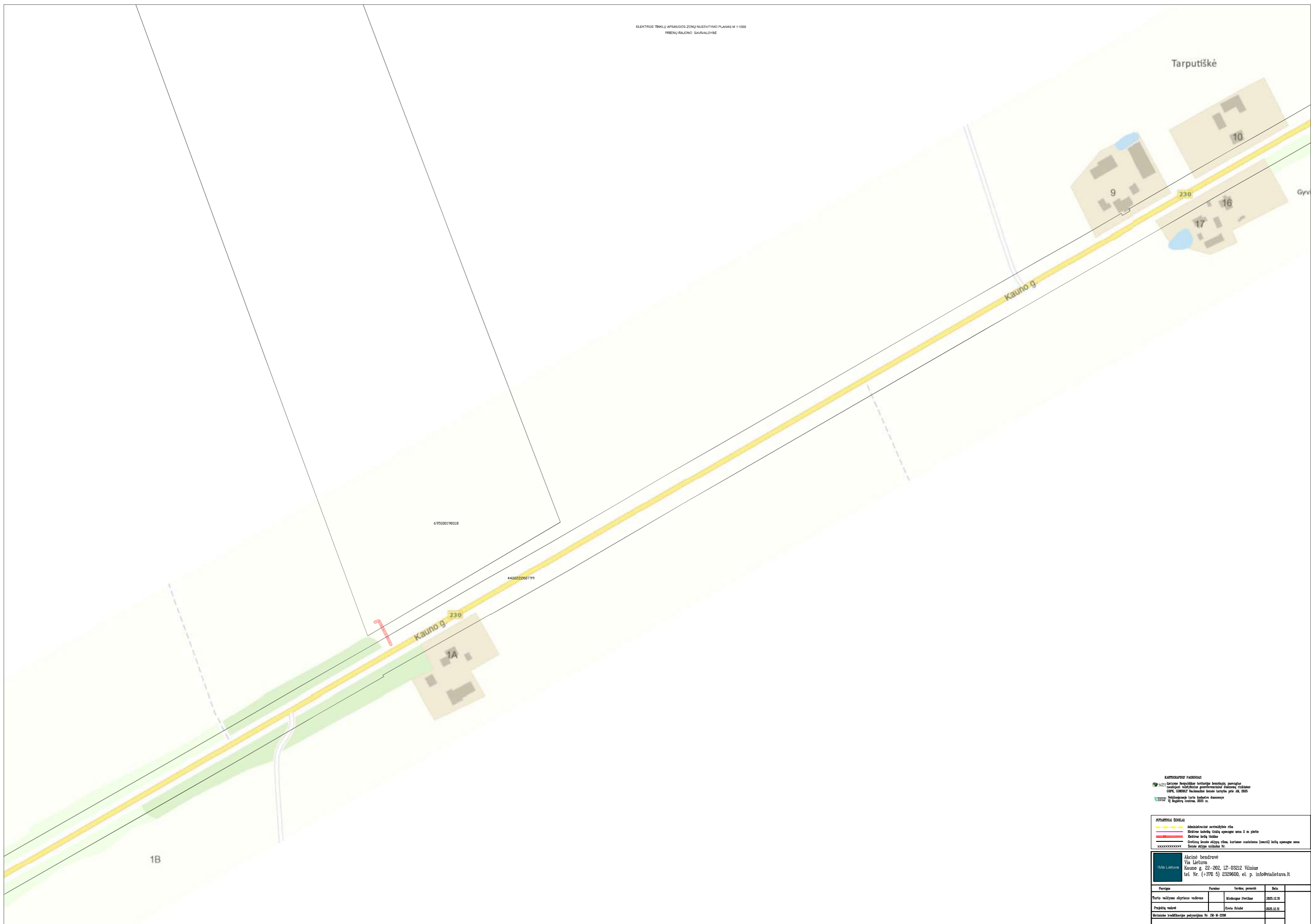
PLANŲ LEGENDA

- Apsauginė zona
- Saugos atstumas
- Saugos atstumas
- Saugos atstumas
- Saugos atstumas

Atliktas darbas:
 1.1.1. Nustatyti elektros tinklų apsaugos zonas ir saugos atstumus.
 1.1.2. Nustatyti elektros tinklų apsaugos zonas ir saugos atstumus.
 1.1.3. Nustatyti elektros tinklų apsaugos zonas ir saugos atstumus.

Atliktas darbas:
 1.1.1. Nustatyti elektros tinklų apsaugos zonas ir saugos atstumus.
 1.1.2. Nustatyti elektros tinklų apsaugos zonas ir saugos atstumus.
 1.1.3. Nustatyti elektros tinklų apsaugos zonas ir saugos atstumus.

Aprašymas	Spalva	Linijos storis	Linijos stiliai
Apsauginė zona	Geltona	2	Solidi
Saugos atstumas	Raudona	2	Solidi
Saugos atstumas	Pinkinė	2	Solidi
Saugos atstumas	Žalia	2	Solidi
Saugos atstumas	Mėlyna	2	Solidi



Tarputiškė

9

10

230

16

17

Gyv

Kauno g.

695000190018

44002226799

Kauno g.

230

74

1B

KARTOGRAFINIS PAZEMINĖS
N2 - Lietuvos Respublikos kartografinė žemėlapis, parengtas
remdamasis hidrografijos, geografinės duomenų rinkimu
GIMC, COMSOL Nacionalinė žemėlapis prie IM, 2025
Nacionalinė žemėlapis turinčių duomenų
VI Registras, 2025 m.

SUTAMBUŠI ŽENKLAI
 - - - - - Administracinė apskrityje riba
 - - - - - Elektrinė linija, kurios apsaugos zona 2 m pločiu
 - - - - - Elektrinė linija, kurios apsaugos zona 10 m pločiu
 - - - - - Elektrinė linija, kurios apsaugos zona 20 m pločiu
 - - - - - Elektrinė linija, kurios apsaugos zona 30 m pločiu
 - - - - - Elektrinė linija, kurios apsaugos zona 40 m pločiu
 - - - - - Elektrinė linija, kurios apsaugos zona 50 m pločiu
 - - - - - Elektrinė linija, kurios apsaugos zona 60 m pločiu
 - - - - - Elektrinė linija, kurios apsaugos zona 70 m pločiu
 - - - - - Elektrinė linija, kurios apsaugos zona 80 m pločiu
 - - - - - Elektrinė linija, kurios apsaugos zona 90 m pločiu
 - - - - - Elektrinė linija, kurios apsaugos zona 100 m pločiu

Alcivė bendrovė
 Via Lietuva
 Kauno g. 22-202, LT-03212 Vilnius
 tel. Nr. (+370 5) 2329600, el. p. info@vialetuva.lt

Paviršius	Paviršius	Veiklos paviršius	Data
Turto valdymo skyriaus vadovas	Vladimiras Štrelimas		2025.12.31
Projekto vadovas	Čestis Štrelis		2025.12.31
Techninės kvalifikacijos patvirtinimas Nr. 24-9-0204			



KARTOGRAFISKAIS PAZEMINIAIS
 N2 - Lietuvos Respublikos teritorijos žemėlapis, parengtas
 remiantis hidrografijos generalinio departamento duomenimis
 GIMPA, GEODEZIJOS Nacionalinė tarnyba prie LM, 2025
 Vėlyvasis žemėlapis turintis žemėlapis duomenys
 Vėlyvasis žemėlapis, 2025 m.

APSAUGOS ZONŲ RIBAI

	Administracinė apsaugos zona
	Elektrinės linijos apsaugos zona 2 m pločiu
	Elektrinės linijos apsaugos zona 5 m pločiu
	Elektrinės linijos apsaugos zona 10 m pločiu
	Administracinė apsaugos zona (jei) linijos apsaugos zona
	Administracinė apsaugos zona (jei) linijos apsaugos zona

Alcivė bendrovė
 Via Lietuva
 Kauno g. 22-202, LT-03212 Vilnius
 tel. Nr. (+370 5) 2329600, el. p. info@vialetuva.lt

Paviršius	Paviršius	Vertės paviršius	Data
Turto valdymo skyriaus vadovas	Vadovė Džeitika	2025.12.31	
Projekto vadovas	Čerka Džeitika	2025.12.31	
Techninės kvalifikacijos pažymėjimas Nr. 24-9-0204			

ELEKTROS TINKLŲ APSAUGOS ZONŲ NUSTATYMO PLANAS M 1:1000
PRIENŲ RAJONO SAVIVALDYBĖ



KOMPLEKSO PAŪŠIMAS
 1:1000 - planas su apsaugos zonų nurodymais ir žemėlapis
 1:1000 - planas su apsaugos zonų nurodymais ir žemėlapis
 1:1000 - planas su apsaugos zonų nurodymais ir žemėlapis

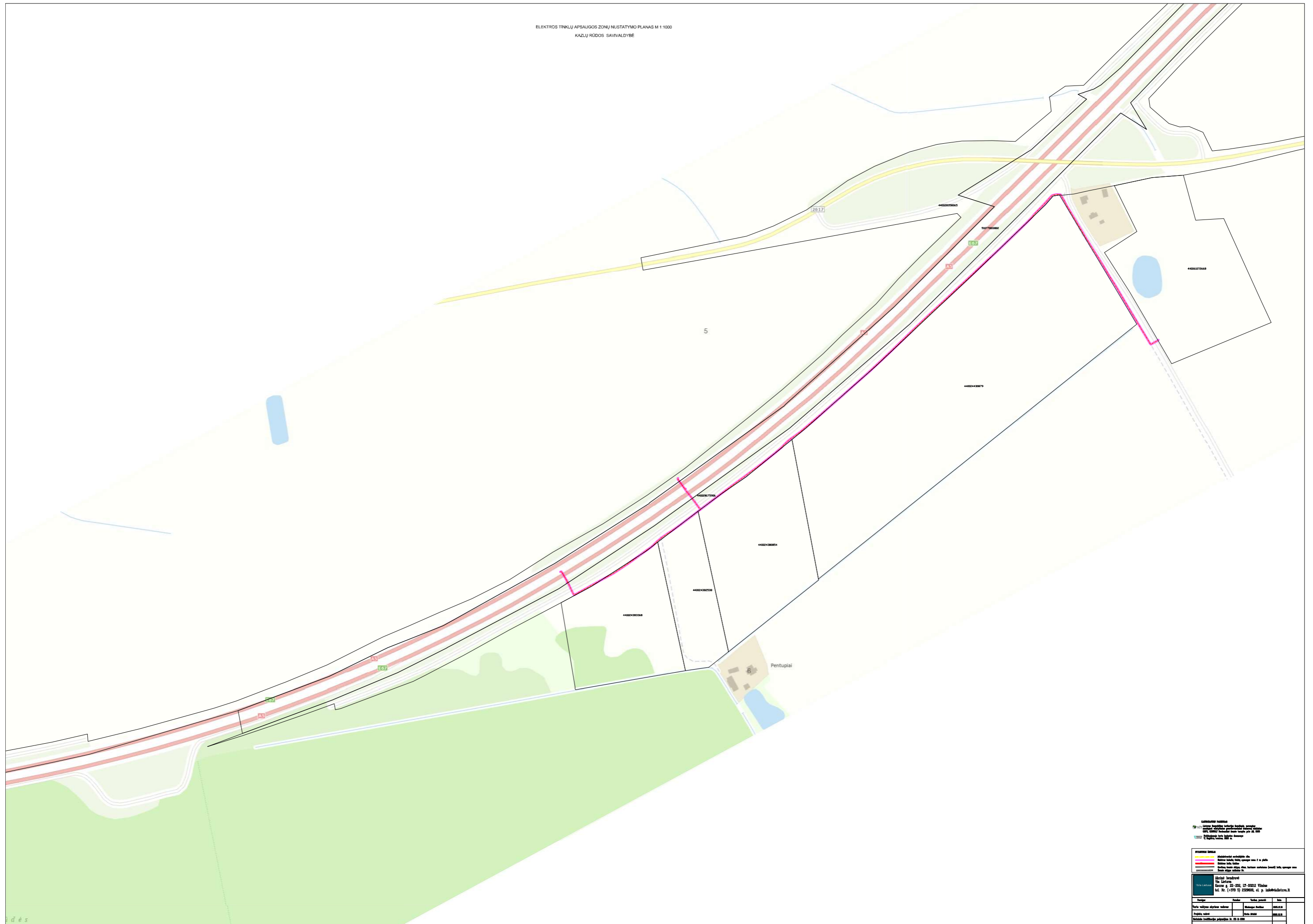
PLANŲ LEGENDA

- 10m apsaugos zona
- 20m apsaugos zona
- 30m apsaugos zona
- Kitos apsaugos zonos

Projektuotojas:
 UAB "Elektronika"
 Adresas: g. 22, 080, LT-02022 Vilnius
 Tel. Nr. (+370 5) 239600, el. p. info@elektronika.lt

Aprašymas	Pasirašymas	Laikotarpis	Skalas
Projektuotojas	[Pasirašymas]	2024.05.15	1:1000
Patvirtinantis	[Pasirašymas]	2024.05.15	1:1000
Kitas	[Pasirašymas]	2024.05.15	1:1000

Šiame dokumente pateiktas planas yra tik informacinis ir neturėtų būti naudojamas kaip pagrindinis šaltinis. Planas parengtas naudojant GIS duomenis, kurie gali būti netikslūs.



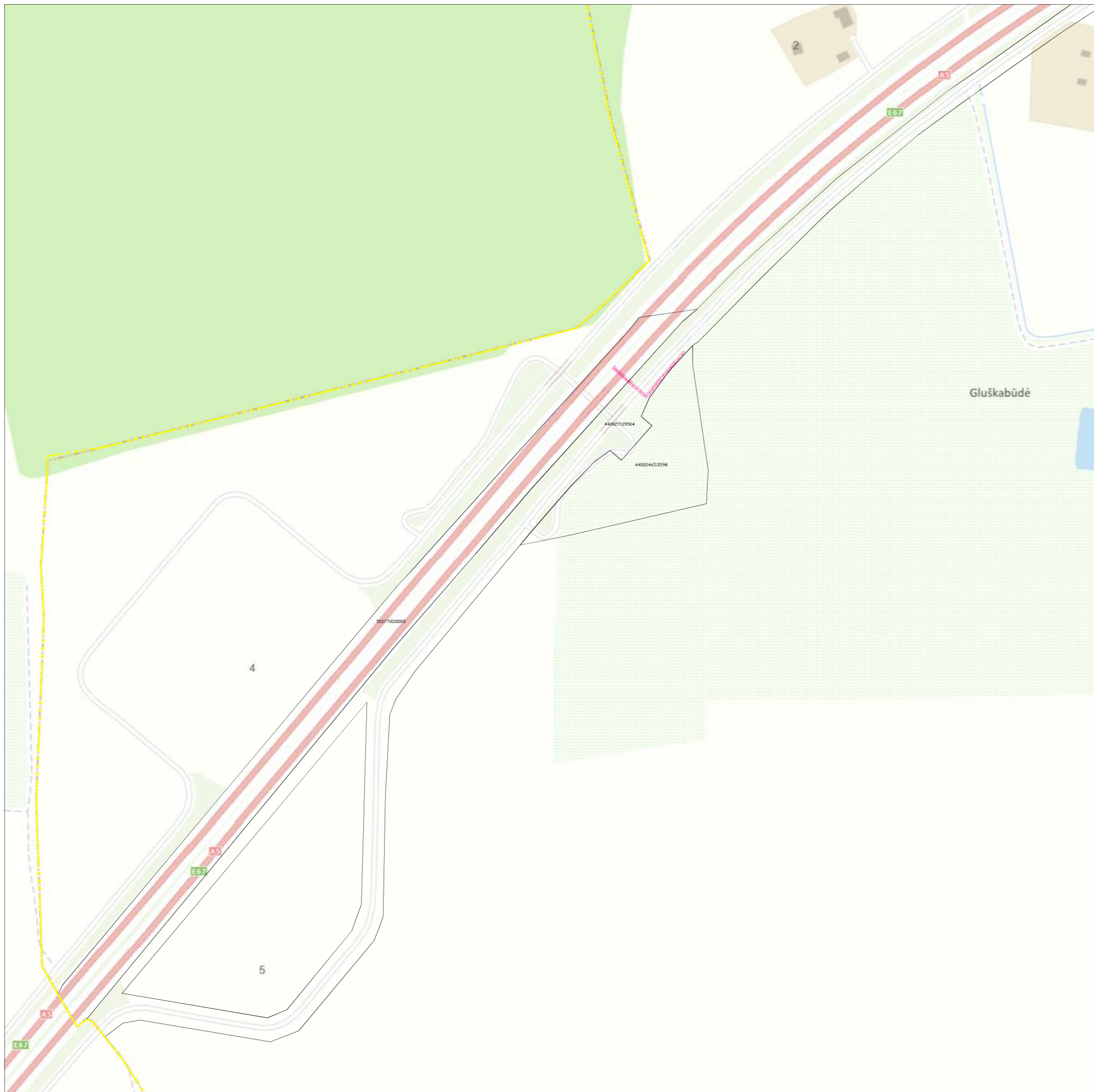
KONSTRUKCINIS PLANAS
 1:1000 - Elektrinės įrangos apsaugos zonos nustatymo planas
 1:1000 - Elektrinės įrangos apsaugos zonos nustatymo planas
 1:1000 - Elektrinės įrangos apsaugos zonos nustatymo planas

PLANAS
 1:1000 - Elektrinės įrangos apsaugos zonos nustatymo planas
 1:1000 - Elektrinės įrangos apsaugos zonos nustatymo planas
 1:1000 - Elektrinės įrangos apsaugos zonos nustatymo planas

Legenda:
 Geltona linija - 10 kV linija
 Raudona linija - 0,4 kV linija
 Pinkinė linija - 10 kV linija

UAB "Energija"
 Adresas: J. Štikonio g. 22, 080, LT-02022 Vilnius
 Tel. Nr. (+370 5) 239600, el. p. info@energija.lt

Aprašymas	Paruošė	Tikrinęs	Data
Planą parengė	[Pildyti pavardę]	[Pildyti pavardę]	[Pildyti data]
Planą patvirtino	[Pildyti pavardę]	[Pildyti pavardę]	[Pildyti data]
Planą patvirtino	[Pildyti pavardę]	[Pildyti pavardę]	[Pildyti data]



KARTOGRAFIS PAGRINDAS:
 NZ - Lietuvos Respublikos teritorijos žemėlapis, parengtas remiantis hidrografijos generalinio būsenos žemėlapiu. GYVŲ, GEODEZIJOS Nacionalinė žemėlapių tarnyba, 2005 m. V. Išspausdinti turinys. Išspausdinti turinys. V. Išspausdinti turinys. 2005 m.

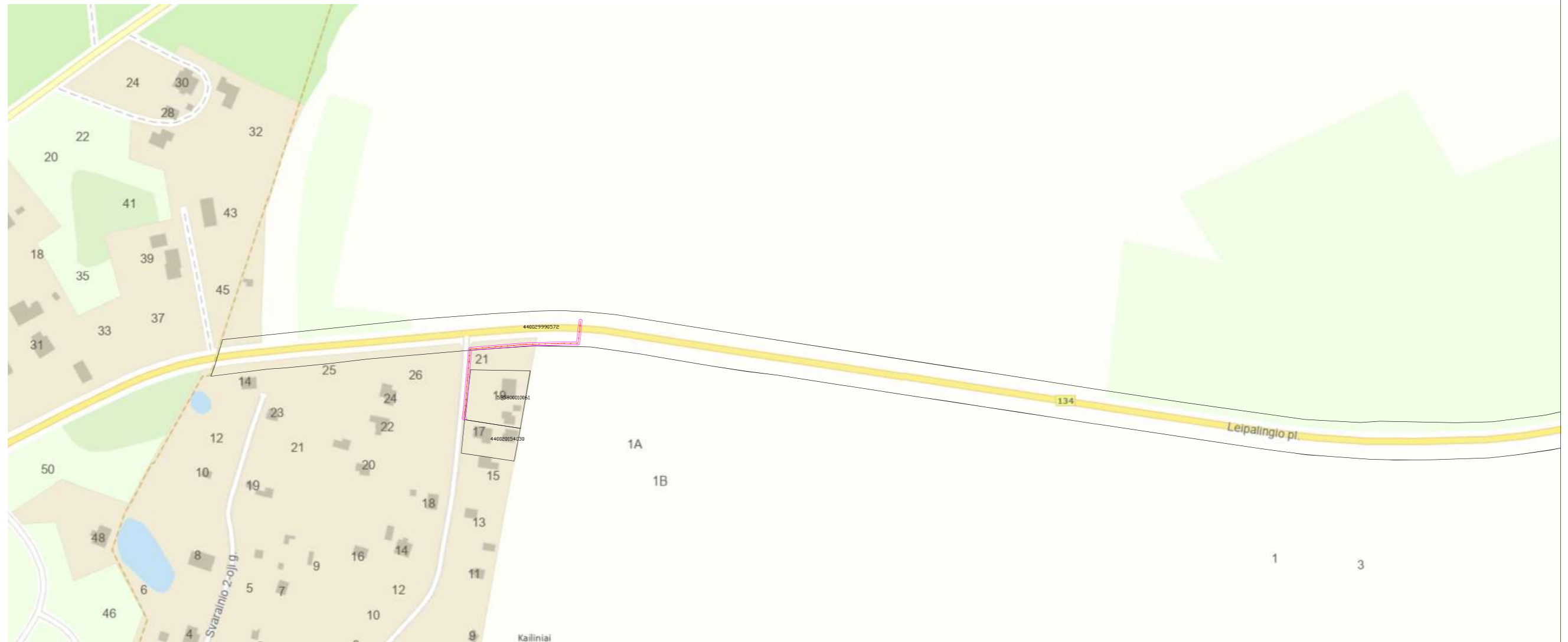
SYMŲ REIKŠMĖS

	Administracinis apskrityties riba
	Elektrinės linijos apsaugos zona 2 m pločiu
	Elektrinės linijos linija
	Elektrinės linijos apsaugos zona 2 m pločiu
	Elektrinės linijos apsaugos zona 2 m pločiu

Alcitrė bendrovė
 Via Lietuva
 Kaučo g. 22-202, LT-03212 Vilnius
 tel. Nr. (+370 5) 2329600, el. p. info@vialetuva.lt

Paviršius	Paviršius	Vertė, pavidolė	Data
Turto valdymo skyriaus vadovas	Vladimiras Štelnas		2025.12.31
Projekto vadovė	Česlova Štelnė		2025.12.31
Techninės kvalifikacijos patvirtinimas Nr. 24-9-0204			

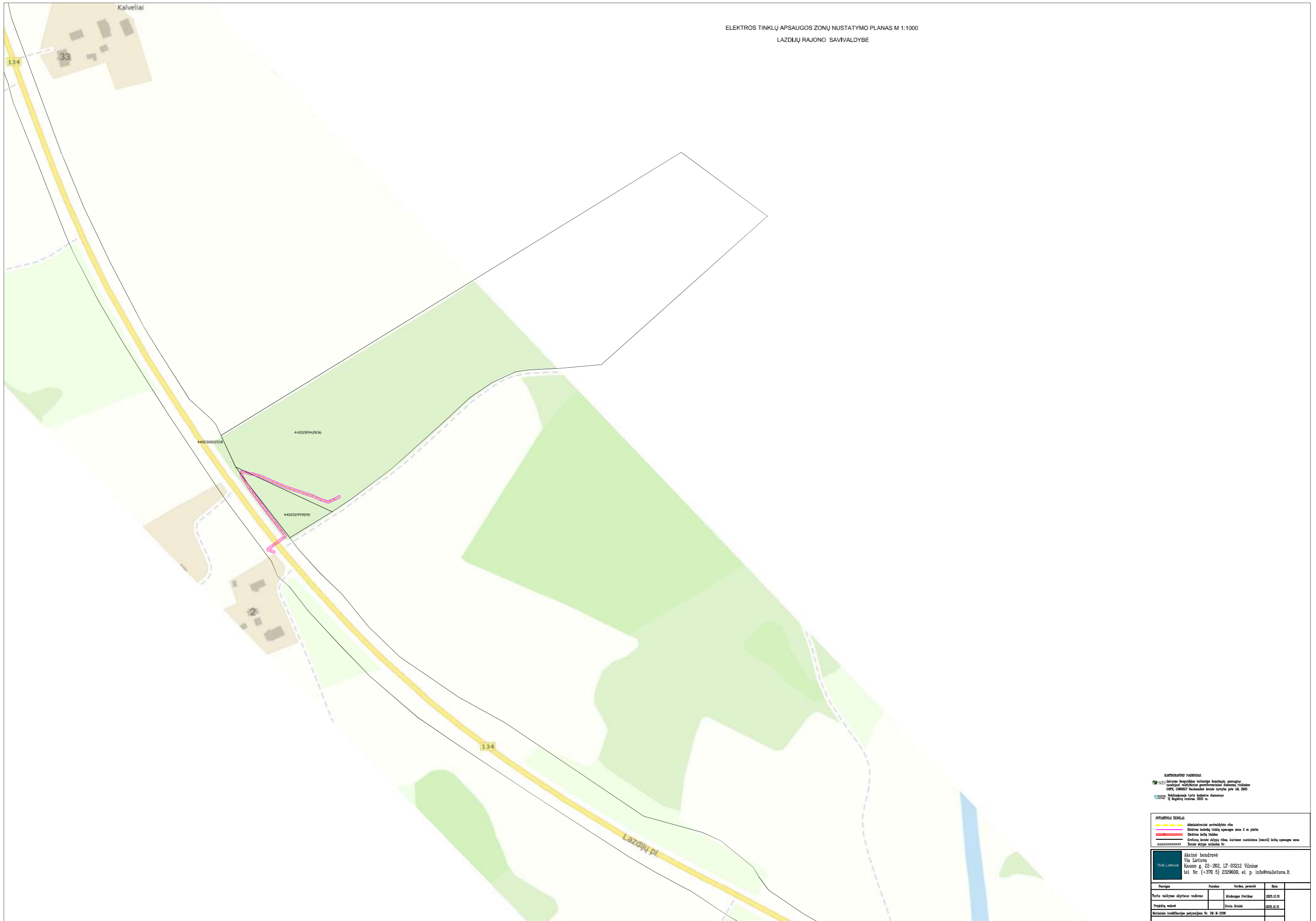
ELEKTROS TINKLŲ APSAUGOS ZONŲ NUSTATYMO PLANAS M 1:1000
LAZDIJŲ RAJONO SAVIVALDYBĖ



KARTOGRAFIS PAVIRŠIAUS
 © N2 - Lietuvos Respublikos teritorijos žemėlapis, parengtas
 remiantis nacionaliniu geografiniu duomenų rinkiniu
 GEMO, GEODET. Nacionalinė žemė kartografo prie I.M. 2025
 © 2025 - Nėšimasis turto žemėlapis duomenys
 VĮ Regitra, vertinimas 2025 m.

Paraiška	Pasirašas	Vertinimo pareigūnas	Data
Turto valdytojas skyriaus vadovas		Vladimiras Šteliūnas	2025.12.30
Projekto vadovas		Česlovas Šteliūnas	2025.12.30
Mokymosi įstaiga: Lazdijų rajono savivaldybės administracija, Nr. 24-9-0204			

ELEKTROS TINKLŲ APSAUGOS ZONŲ NUSTATYMO PLANAS M 1:1000
LAZDIJŲ RAJONO SAVIVALDYBĖ



KARTOGRAFIS PAGRINDAS:
 N2 - Lietuvos Respublikos teritorijos žemėlapis, parengtas remiantis hidrošlaitų geografinėmis duomenimis, sudarytas GISPC COMSOFT Nacionalinėje bazėje laisvomis sąlygomis, VĮ Regitra, mastelis 1:50 000.

SŪVARTINIAI ŽENKLAI

	Administracinis savivaldybės ribas
	Elektrinė linija, kurios apsaugos zona 2 m pločiu
	Elektrinė linija, kurios apsaugos zona 10 m pločiu
	Elektrinė linija, kurios apsaugos zona 20 m pločiu
	Elektrinė linija, kurios apsaugos zona 30 m pločiu
	Elektrinė linija, kurios apsaugos zona 40 m pločiu
	Elektrinė linija, kurios apsaugos zona 50 m pločiu
	Elektrinė linija, kurios apsaugos zona 60 m pločiu
	Elektrinė linija, kurios apsaugos zona 70 m pločiu
	Elektrinė linija, kurios apsaugos zona 80 m pločiu
	Elektrinė linija, kurios apsaugos zona 90 m pločiu
	Elektrinė linija, kurios apsaugos zona 100 m pločiu

Alcitrė bendrovė
 Via Lietuva
 Kaučo g. 22-202, LT-03212 Vilnius
 tel. Nr. (+370 5) 2329600, el. p. info@vietuva.lt

Paviršius	Paviršius	Veiklos paviršius	Data
Turto valdymo skyriaus vadovas		Vidauskas Svetlana	2025.12.31
Projekto vadovė		Čerka Dainė	2025.12.31
Valstybinis žemėlapis parengtas Nr. 24-V-0204			



LEIDIMAS PASTATYTI
 1.1.1. Elektrinės linijos, įrengtos pagal projektą.
 1.1.2. Elektrinės linijos, įrengtos pagal projektą.
 1.1.3. Elektrinės linijos, įrengtos pagal projektą.

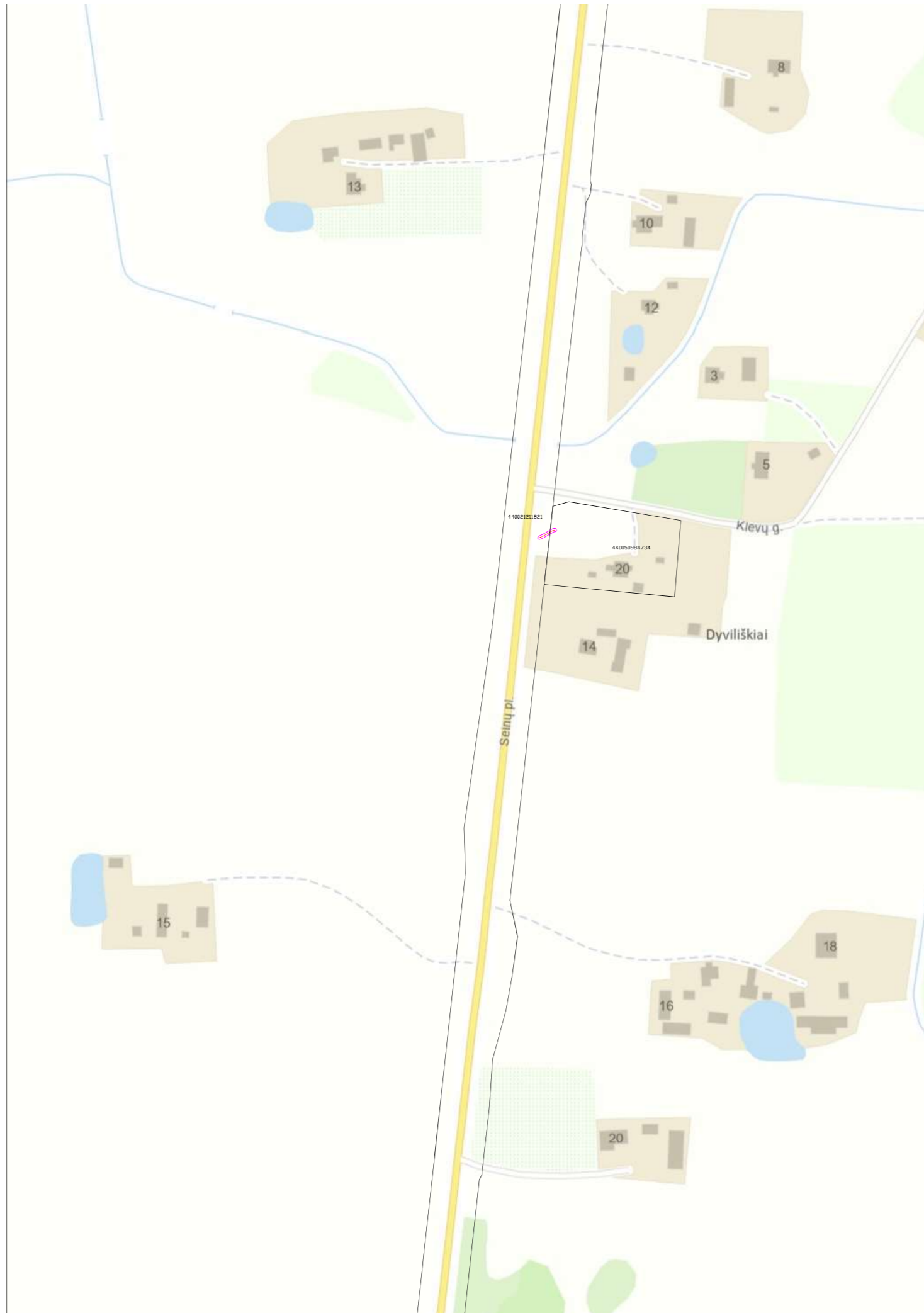
PLANŲ LEGENDA

- Elektrinės linijos
- Elektrinės linijos apsaugos zona
- Elektrinės linijos apsaugos zona
- Elektrinės linijos apsaugos zona

Projektuotojas:
 UAB "Elektra"
 Adresas: g. 22, 00000 Vilnius, LT-00000
 Tel. Nr. (+370 5) 239600, el. p. info@elektra.lt

Aprašymas	Spalvas	Linijos stiliaus aprašymas	Linijos stiliaus aprašymas
Elektrinės linijos	Geltona	—	—
Elektrinės linijos apsaugos zona	Raudona	—	—
Elektrinės linijos apsaugos zona	Žalia	—	—
Elektrinės linijos apsaugos zona	Rožinė	—	—

ELEKTROS TINKLŲ APSAUGOS ZONŲ NUSTATYMO PLANAS M 1:1000
LAZDIJŲ RAJONO SAVIVALDYBĖ



KARTOGRAFINIS PAGRINDAS:
 N2 - Lietuvos Respublikos kartografinė žemėlapis, parengtas
 remiantis hidrografijos generalinio būsenos žemėlapiu
 GEMO, COMSOFT Nacionalinė žemėlapis prie IM, 2005
 Vektoriniai žemėlapis turintys duomenis
 V. Bapčiauskas, 2005 m.

SYMŲRINKINIS ŽEMELAPIS

	Administracinis apvaldybės riba
	Elektrinės linijos apsaugos zona 2 m pločiu
	Elektrinės linijos traukos
	Elektrinių linijų apsaugos zona
	Elektrinių linijų apsaugos zona

Alkairė bendrovė
 Via Lietuva
 Kaučo g. 22-202, LT-03212 Vilnius
 tel. Nr. (+370 5) 2329600, el. p. info@via Lietuva.lt

Paviršius	Paviršius	Vertės, pavidolė	Data
Turto valdymo skyriaus vedovas	Vladimiras Šteliūnas		2025.12.31
Projekto vadovė	Česlė Šteliūnė		2025.12.31
Atliktas žemėlapis patvirtinimo Nr. 24-V-0204			



SAVIVALDYBĖS TURTAS

1727 Savivaldybės administracijos pastatas
1727 Savivaldybės administracijos pastatas
1727 Savivaldybės administracijos pastatas
1727 Savivaldybės administracijos pastatas

APSAUGOS ZONOS

1. Elektrinės linijos
2. Elektrinės linijos apsaugos zona 1 m plotis
3. Elektrinės linijos apsaugos zona 2 m plotis
4. Elektrinės linijos apsaugos zona 3 m plotis

SAVIVALDYBĖS TURTAS

1. Savivaldybės administracijos pastatas
2. Savivaldybės administracijos pastatas
3. Savivaldybės administracijos pastatas
4. Savivaldybės administracijos pastatas

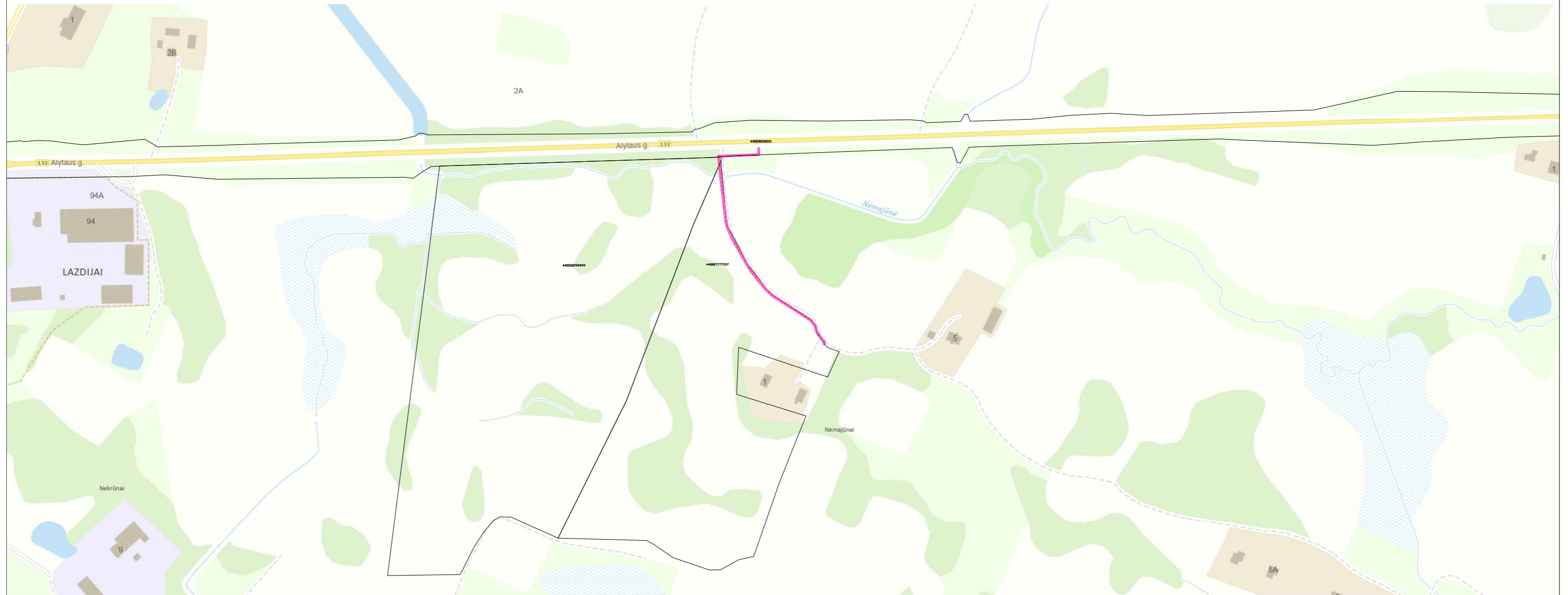
SAVIVALDYBĖS TURTAS

1. Savivaldybės administracijos pastatas
2. Savivaldybės administracijos pastatas
3. Savivaldybės administracijos pastatas
4. Savivaldybės administracijos pastatas

Objektas	Adresas	Objekto pavadinimas	Plotas
1	Vilniaus g. 10	Savivaldybės administracijos pastatas	1000 m²
2	Vilniaus g. 10	Savivaldybės administracijos pastatas	1000 m²
3	Vilniaus g. 10	Savivaldybės administracijos pastatas	1000 m²
4	Vilniaus g. 10	Savivaldybės administracijos pastatas	1000 m²

SAVIVALDYBĖS TURTAS

1. Savivaldybės administracijos pastatas
2. Savivaldybės administracijos pastatas
3. Savivaldybės administracijos pastatas
4. Savivaldybės administracijos pastatas



KURSIUJŲ PASIŪLYMAS
 1:132 Alytaus g. 132
 440020440
 4400777037
 440020440
 4400777037

PLANUOJIMO LEGENDA
 - Maksimali apsaugos zonos plotis
 - Apsaugos zonos riba
 - Apsaugos zonos riba, kurią sudaro žemės paviršius
 - Apsaugos zonos riba, kurią sudaro žemės paviršius, tačiau neįskaitant žemės paviršiaus
 - Apsaugos zonos riba, kurią sudaro žemės paviršius, tačiau neįskaitant žemės paviršiaus

Metodo žymėjimai:
 1:132 Alytaus g. 132
 440020440
 4400777037
 440020440
 4400777037

Aprašymas	Spalvas	Linijos storis	Linijos tipas
Maksimali apsaugos zonos plotis	Geltona	2	Linija
Apsaugos zonos riba	Raudona	1	Linija
Apsaugos zonos riba, kurią sudaro žemės paviršius	Žalia	1	Linija
Apsaugos zonos riba, kurią sudaro žemės paviršius, tačiau neįskaitant žemės paviršiaus	Rožinė	1	Linija
Apsaugos zonos riba, kurią sudaro žemės paviršius, tačiau neįskaitant žemės paviršiaus	Pilka	1	Linija

ELEKTROS TINKLŲ APSAUGOS ZONŲ NUSTATYMO PLANAS M 1:1000
LAZDIJŲ RAJONO SAVIVALDYBĖ



KARTOGRAFIS PAVIRŠIAUS
N2 - Lietuvos Respublikos teritorijos žemėlapis, parengtas remiantis nacionaliniu geografiniu duomenų rinkiniu GEMO CONSOLT Nacionalinė žemė žemėlapis prie AM, 2025
Naujas žemėlapis turintis žemėlapis duomenų
1:100000, 2025 m.

SYMŲRINKINIS RINKINYS

	Administracinis apvaldybos riba
	Elektrinio tinklo linijų apsaugos zona 2 m pločiu
	Elektrinio tinklo linijos
	Elektrinio tinklo linijos
	Elektrinio tinklo linijų apsaugos zona (ženklis) linijų apsaugos zona
	Elektrinio tinklo linijos

Alcivė bendrovė
Via Lietuva
Kauco g. 22-202, LT-03212 Vilnius
tel. Nr. (+370 5) 2329600, el. p. info@vietuva.lt

Paviršius	Paviršius	Veiklos paviršius	Data
Turto valdymo skyriaus vadovas		Vadovė Džeitė	2025.12.31
Projekto vadovė		Čerka Džeitė	2025.12.31
Valstybinis žemėlapis parengtas Nr. 24-V-0204			

ELEKTROS TINKLŲ APSAUGOS ZONŲ NUSTATYMO PLANAS M 1:1000
LAZDIJŲ RAJONO SAVIVALDYBĖ



KARTOGRAFIS PAGRINDAS:
 N2 - Lietuvos Respublikos teritorijos žemėlapis, parengtas remiantis hidrografijos generalizacijos duomenimis. ŠIFRS, GEODELT Nacionalinė žemė žemėlapis prie 1M, 2025
 V2025 - Nėšlindymo turis žemėlapis duomenys V2025 m.

SYMOLINIAI ŽENKLAI

	Administracinis atskyrimo riba
	Elektrinė linija, kurios apsaugos zona 2 m pločiu
	Elektrinė linija, kurios apsaugos zona 5 m pločiu
	Elektrinė linija, kurios apsaugos zona 10 m pločiu
	Elektrinė linija, kurios apsaugos zona 15 m pločiu
	Elektrinė linija, kurios apsaugos zona 20 m pločiu
	Elektrinė linija, kurios apsaugos zona 25 m pločiu
	Elektrinė linija, kurios apsaugos zona 30 m pločiu
	Elektrinė linija, kurios apsaugos zona 35 m pločiu
	Elektrinė linija, kurios apsaugos zona 40 m pločiu
	Elektrinė linija, kurios apsaugos zona 45 m pločiu
	Elektrinė linija, kurios apsaugos zona 50 m pločiu
	Elektrinė linija, kurios apsaugos zona 55 m pločiu
	Elektrinė linija, kurios apsaugos zona 60 m pločiu
	Elektrinė linija, kurios apsaugos zona 65 m pločiu
	Elektrinė linija, kurios apsaugos zona 70 m pločiu
	Elektrinė linija, kurios apsaugos zona 75 m pločiu
	Elektrinė linija, kurios apsaugos zona 80 m pločiu
	Elektrinė linija, kurios apsaugos zona 85 m pločiu
	Elektrinė linija, kurios apsaugos zona 90 m pločiu
	Elektrinė linija, kurios apsaugos zona 95 m pločiu
	Elektrinė linija, kurios apsaugos zona 100 m pločiu

Alcivė bendrovė
 Via Lietuva
 Kaučo g. 22-202, LT-03212 Vilnius
 tel. Nr. (+370 5) 2329600, el. p. info@vialetuva.lt

Paviršius	Paviršius	Veiklos paviršius	Data
Turto valdymo skyriaus vadovas		Mindega Štėlikaitė	2025.12.31
Projekto vadovė		Česla Štėlikaitė	2025.12.31
Valdymo institucijos patvirtinimas Nr. 24-V-0204			

ELEKTROS TINKLŲ APSAUGOS ZONŲ NUSTATYMO PLANAS M 1:1000
LAZDIJŲ RAJONO SAVIVALDYBĖ

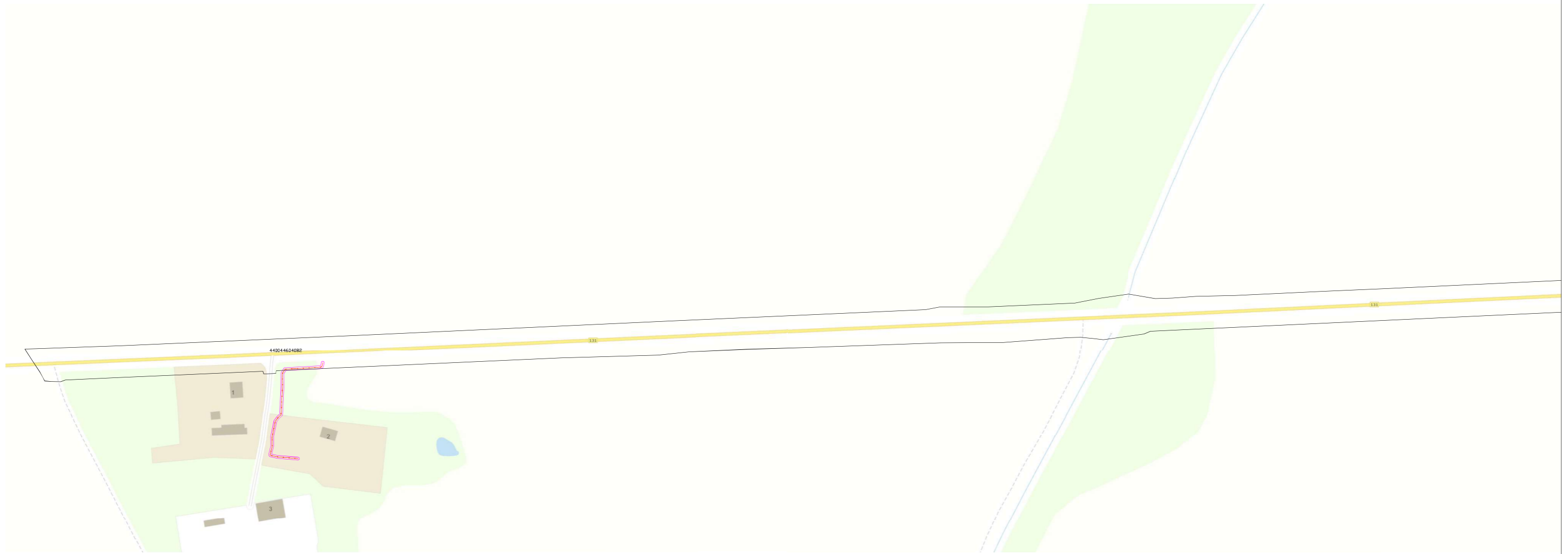


KARTOGRAFIS PAVIRŠIAUS
 © 2022 Lietuvos Respublikos kartografinė tarnyba, parengtas
 naudojant hidrografijos paviršiaus duomenis, sukurtus
 GIMPA CONSULT Nacionalinėje tarnyboje prie IM, 2022
 Visi teisiniai iššūkimai turimi išspręsti duomenyse
 VĮ Registrai, 2022 m.

SUTAMBUŠIA ŽENKLAI			
	Administracinis apskrėties riba		
	Elektrinė linija (tiekis apsaugos zona 2 m pločiu)		
	Elektrinė linija (tiekis)		
	Elektrinė linija (tiekis) su apsaugos zona (ženklis) linijai apsaugos zona žemiau atspoguotai žymėjimui		

Akcinė bendrovė Via Lietuva Kaučo g. 22-202, LT-03212 Vilnius tel. Nr. (+370 5) 2329600, el. p. info@via Lietuva.lt			
Paviršius	Paviršius	Variklis, paviršius	Data
Turto valdybos skyriaus vadovas		Vadovaujantis švietimu	2025.12.31
Projekto vadovas		Čiurlis, darbuotojas	2025.12.31
Nacionalinė kartografinė tarnyba prie IM, 2022 m.			

ELEKTROS TINKLŲ APSAUGOS ZONŲ NUSTATYMO PLANAS M 1:1000
LAZDIJŲ RAJONO SAVIVALDYBĖ



KARTOGRAFIS PAGRINDAS:
N2 - Lietuvos Respublikos kartografinė tarnyba, parengtas
remdamas Nacionalinio geografinio duomenų rinkinio
GEMIX_CRS02LT Nacionalinėje teritorijos planu AM, 2025
Naujas Nulūžimųje turis. Įrašytas duomenys
V. Būdučio, 2025 m.

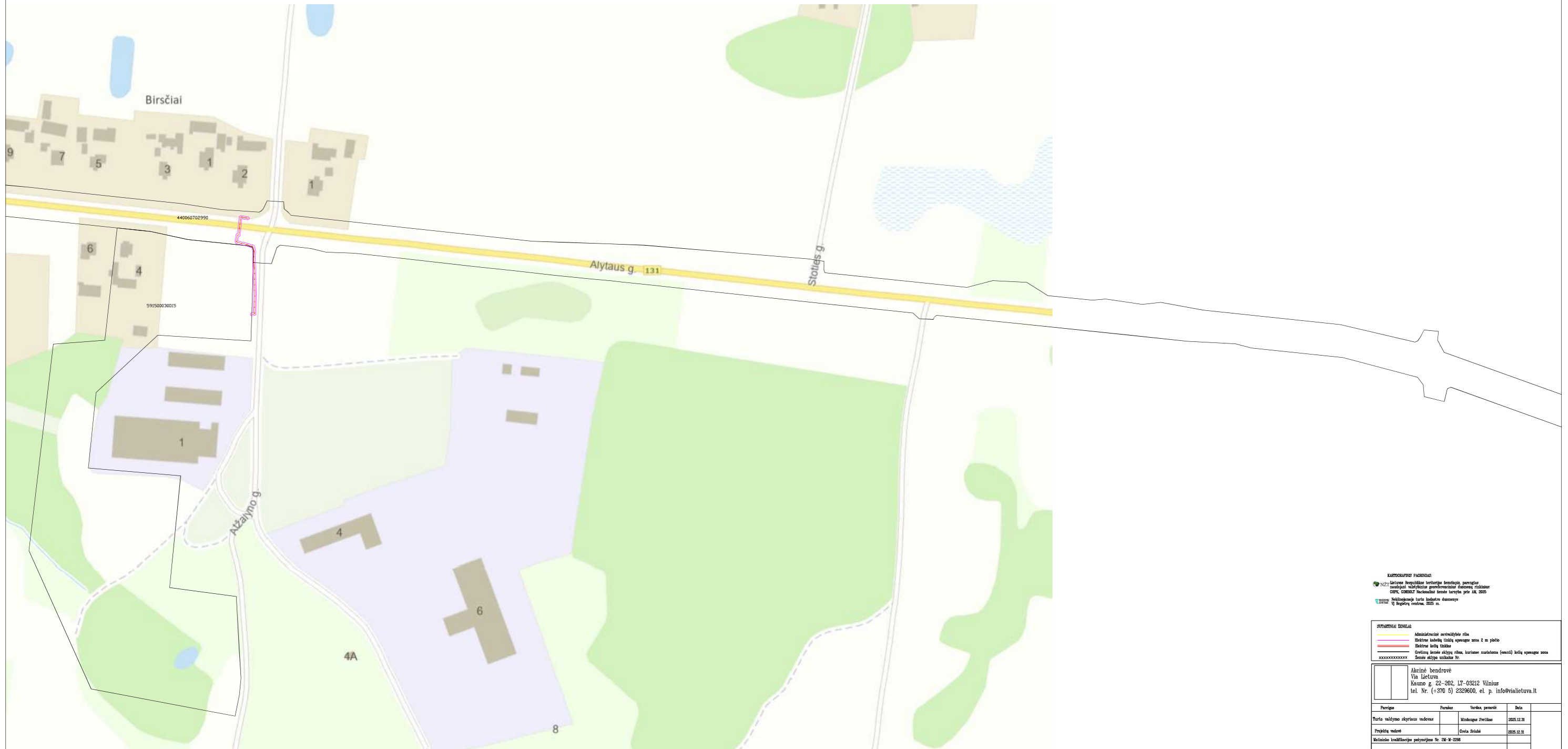
SŪVAINIŲ ŽENKLAI

	Administracinis savivaldybės ribas
	Elektrinė linija 10kV apsaugos zona 2 m pločiu
	Elektrinė linija 0.4kV
	Elektrinė linija 0.4kV apsaugos zona 2 m pločiu
	Elektrinė linija 0.4kV apsaugos zona 2 m pločiu
	Elektrinė linija 0.4kV apsaugos zona 2 m pločiu
	Elektrinė linija 0.4kV apsaugos zona 2 m pločiu

Alcivė bendrovė
Via Lietuva
Kauco g. 22-202, LT-03212 Vilnius
tel. Nr. (+370 5) 2329600, el. p. info@vialetuva.lt

Paviršius	Paviršius	Vertės patvirtinti	Data
Turto valdymo skyriaus vadovas		Vladimiras Šteliūnas	2025.12.30
Projekto vadovė		Česlė Štėbė	2025.12.30
Valstybinis techninis patvirtinimas Nr. 24-V-0204			

ELEKTROS TINKLŲ APSAUGOS ZONŲ NUSTATYMO PLANAS M 1:1000
LAZDIJŲ RAJONO SAVIVALDYBĖ



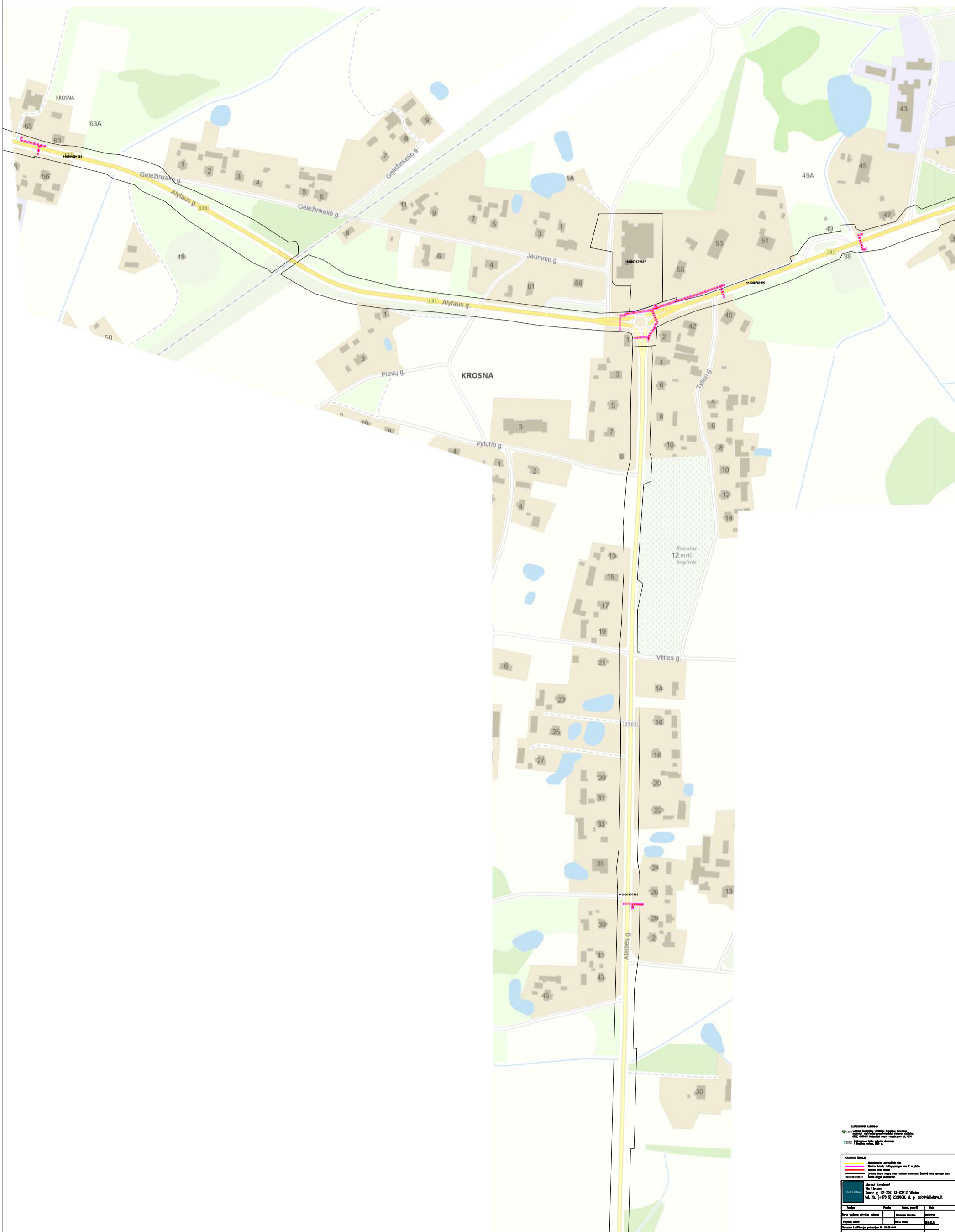
KARTOGRAFIS PAGRINDAS
 N2 - Lietuvos Respublikos kartografinė, pamestų
 rodymais, hidrologinis geografinis duomenų rinkinys
 GISPC, COMSOL Nacionalinė žemė žemė prie IM, 2025
 N2 - Nėšingumo žemė žemė duomenys
 V žemė, 2025 m.

SYMŲRINKIAI

	Administracinis apskrityties riba
	Elektrinio tinklo apsaugos zona 2 m pločiu
	Elektrinio tinklo linija
	Elektrinio tinklo linijos atšaka
	Elektrinio tinklo linijos atšaka, kuriame yra transformatorius (arba) kitas apsaugos zona
	Elektrinio tinklo linijos atšaka

Alkėtinė bendrovė
 Via Lietuva
 Kaučo g. 22-202, LT-03212 Vilnius
 tel. Nr. (+370 5) 2329600, el. p. info@via Lietuva.lt

Paviršius	Paviršius	Variklio paviršius	Data
Teritorijos skyrimo duomenys	Ministerijos duomenys	2025.12.31	
Projekto duomenys	Čiulio duomenys	2025.12.31	
Mokymosi institucijos patvirtinimas Nr. 24-V-0208			



SAVIVALDYBĖS TURTAS
 Elektrinės įrangos apsaugos zonos nustatymo planas
 Lazdų rajono savivaldybės teritorijoje
 2024 m. gegužės mėn. 15 d. patvirtinta sprendimu Nr. 2024-05-15-010

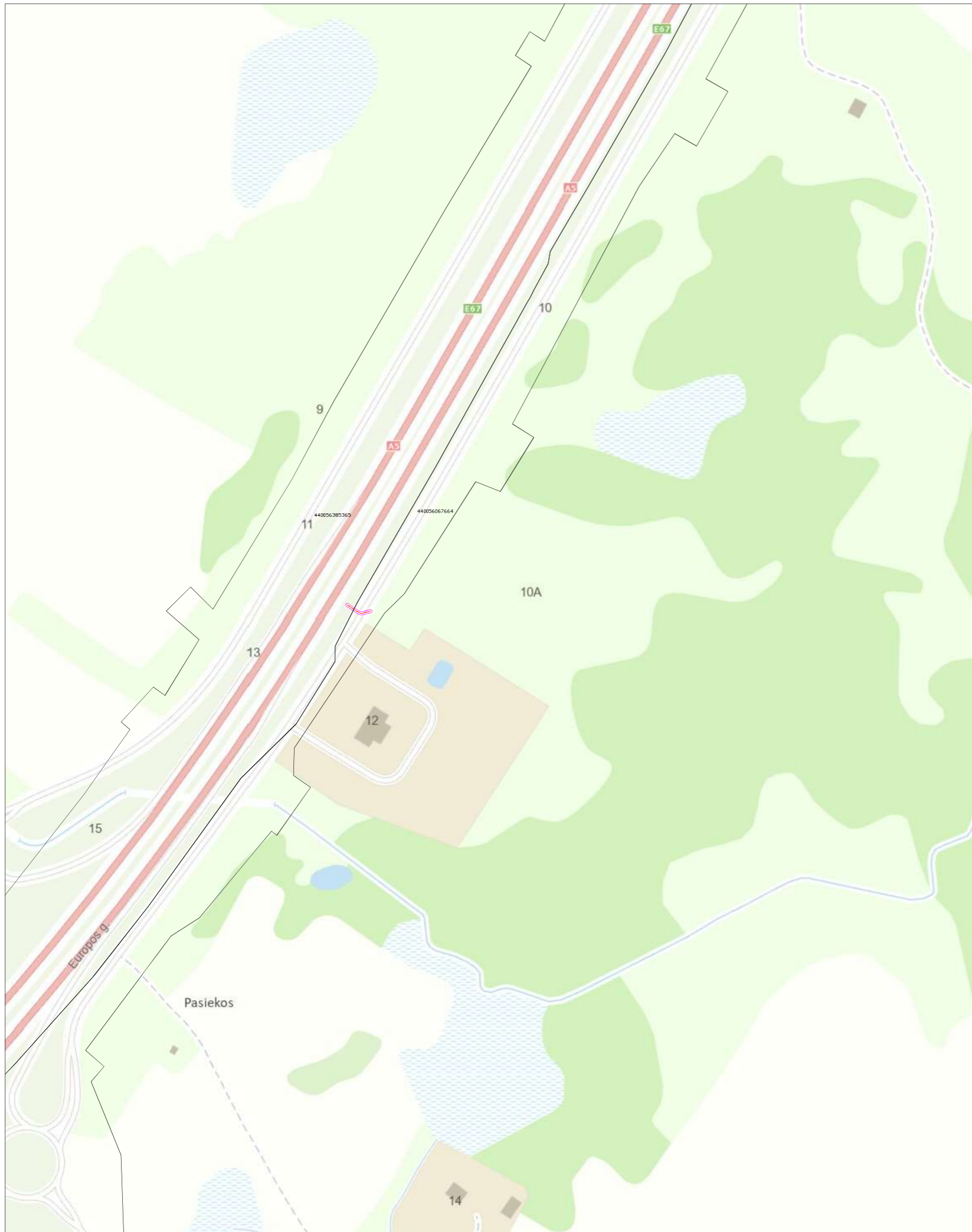
SAVIVALDYBĖS TURTAS
 Elektrinės įrangos apsaugos zonos nustatymo planas
 Lazdų rajono savivaldybės teritorijoje
 2024 m. gegužės mėn. 15 d. patvirtinta sprendimu Nr. 2024-05-15-010

SAVIVALDYBĖS TURTAS
 Elektrinės įrangos apsaugos zonos nustatymo planas
 Lazdų rajono savivaldybės teritorijoje
 2024 m. gegužės mėn. 15 d. patvirtinta sprendimu Nr. 2024-05-15-010

Aprašymas	Spalva	Linijos stūris	Linijos švyturys
Elektrinės įrangos apsaugos zona	Geltona	2	1
Elektrinės įrangos apsaugos zona (su 2 m juosta)	Raudona	2	1
Elektrinės įrangos apsaugos zona (su 1 m juosta)	Žalia	2	1
Elektrinės įrangos apsaugos zona (su 0,5 m juosta)	Mėlyna	2	1

SAVIVALDYBĖS TURTAS
 Elektrinės įrangos apsaugos zonos nustatymo planas
 Lazdų rajono savivaldybės teritorijoje
 2024 m. gegužės mėn. 15 d. patvirtinta sprendimu Nr. 2024-05-15-010

SAVIVALDYBĖS TURTAS
 Elektrinės įrangos apsaugos zonos nustatymo planas
 Lazdų rajono savivaldybės teritorijoje
 2024 m. gegužės mėn. 15 d. patvirtinta sprendimu Nr. 2024-05-15-010



ELEKTROS TINKLŲ APSAUGOS ZONIŲ NUSTATYMO PLANAS M 1:1000
KALVARIJOS SAVIVALDYBĖ

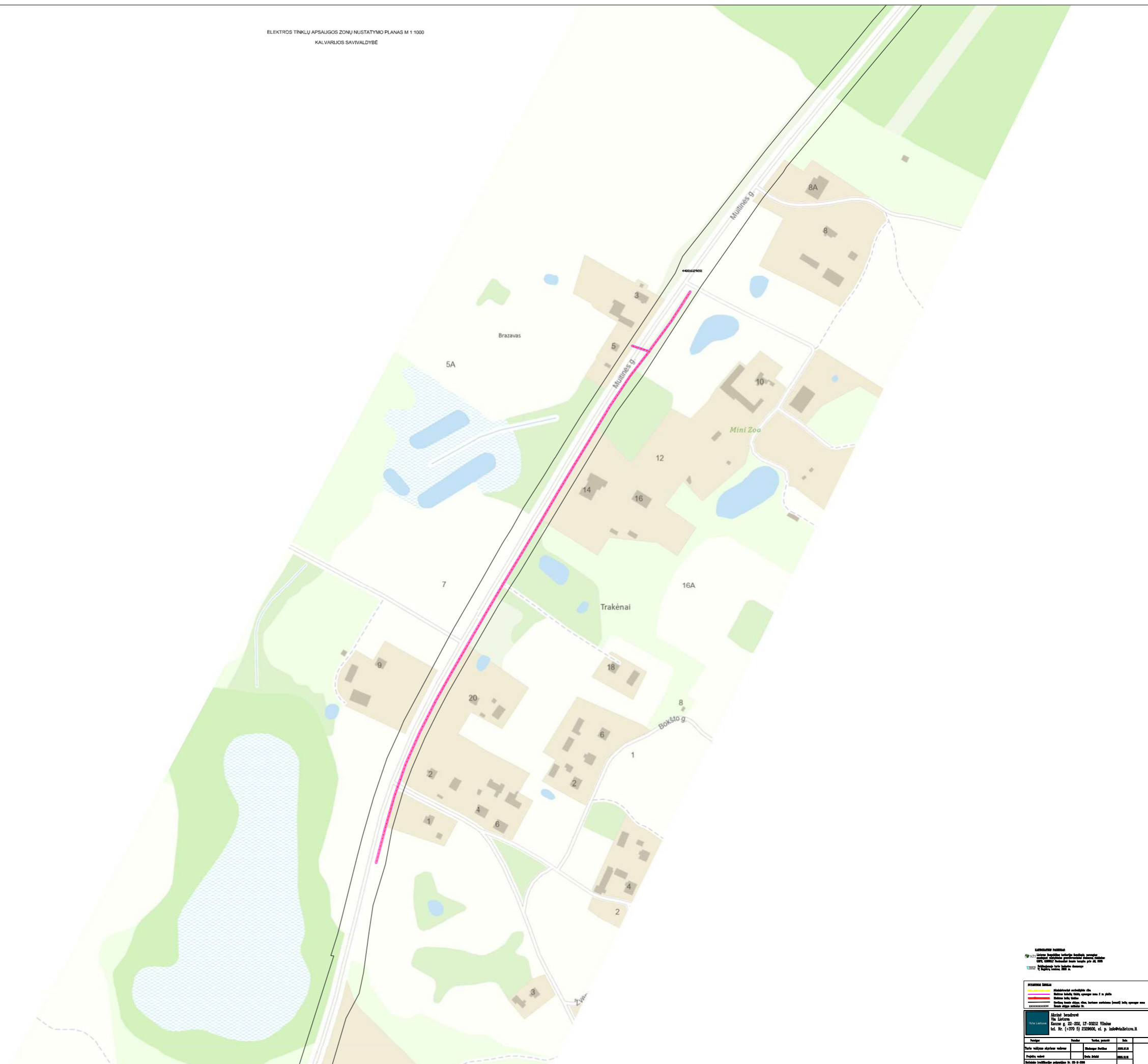
KARTOGRAFINIS PAVIRŠIAUS
N2 - Lietuvos Respublikos teritorijos žemėlapis, parengtas
remdamasis hidrografijos generalinio departamento
GISPC COMSOFT Nacionalinėje žemėlapių priešt. 1M, 2005
Vilniaus žemėlapių kurio žemėlapių duomenys
Vilniaus žemėlapių centras, 2005 m.

SYMOLINIAI ŽEMĖLAIS

	Administraciniai apskritybių ribos
	Elektrinės linijos apsaugos zona 2 m pločiu
	Elektrinės linijos traukos
	Elektrinių linijų apsaugos zona, kuriame yra linijos (ženklai) linijų apsaugos zona
	Žemės sklypų linijos Nr.

Alcitrė bendrovė
Via Lietuva
Kaucho g. 22-202, LT-03212 Vilnius
tel. Nr. (+370 5) 2329600, el. p. info@vialetuva.lt

Paviršius	Paviršius	Vertės, paviršius	Data
Turto valdymo skyriaus vadovas	Vilniaus žemėlapis		2025.12.31
Projekto vadovas	Čioma Čioma		2025.12.31
Mokymosi institucijos patvirtinimas Nr. 24-9-0204			



LEIDIMAS PASTATYTI
 Elektrinių tinklų apsaugos zonos nustatymo planas
 Kalvarijos savivaldybės teritorijoje
 2024 m. gegužės mėn. 15 d. patvirtinta

PLANŲ LEGENDA

- Apsauginė zona
- Apsauginė zona, apsaugos zona I ir II
- Apsauginė zona, apsaugos zona III
- Apsauginė zona, apsaugos zona IV
- Apsauginė zona, apsaugos zona V

Planavimas:
 UAB "Elektronika"
 Adresas: J. Šimono g. 22, LT-02122 Vilnius
 Tel. Nr. (+370 5) 239600, el. p. info@elektronika.lt

Planavimas	Parašas	Tvirtinantis	Data
Planavimas	[Parašas]	[Parašas]	2024.05.15
Tvirtinantis	[Parašas]	[Parašas]	2024.05.15

Šiame plane nurodytos apsaugos zonos yra tik orientacinės ir neturėtų būti naudojamos kaip pagrindinis planavimas.

ELEKTROS TINKLŲ APSAUGOS ZONŲ NUSTATYMO PLANAS M 1:1000
KALVARIJOS SAVIVALDYBĖ



KARTOGRAFISZ PAGRINDAS:
 N2 - Lietuvos Respublikos kartografinė žemėlapis, parengtas
 naudojant modernią geografinę duomenų rinkimą
 GDFP, COMSOL Nacionalinė žemėlapis prie AA, 2005
 Vektorius - Nėšingumo žemėlapis duomenys
 V. Bapčiauskas, 2005 m.

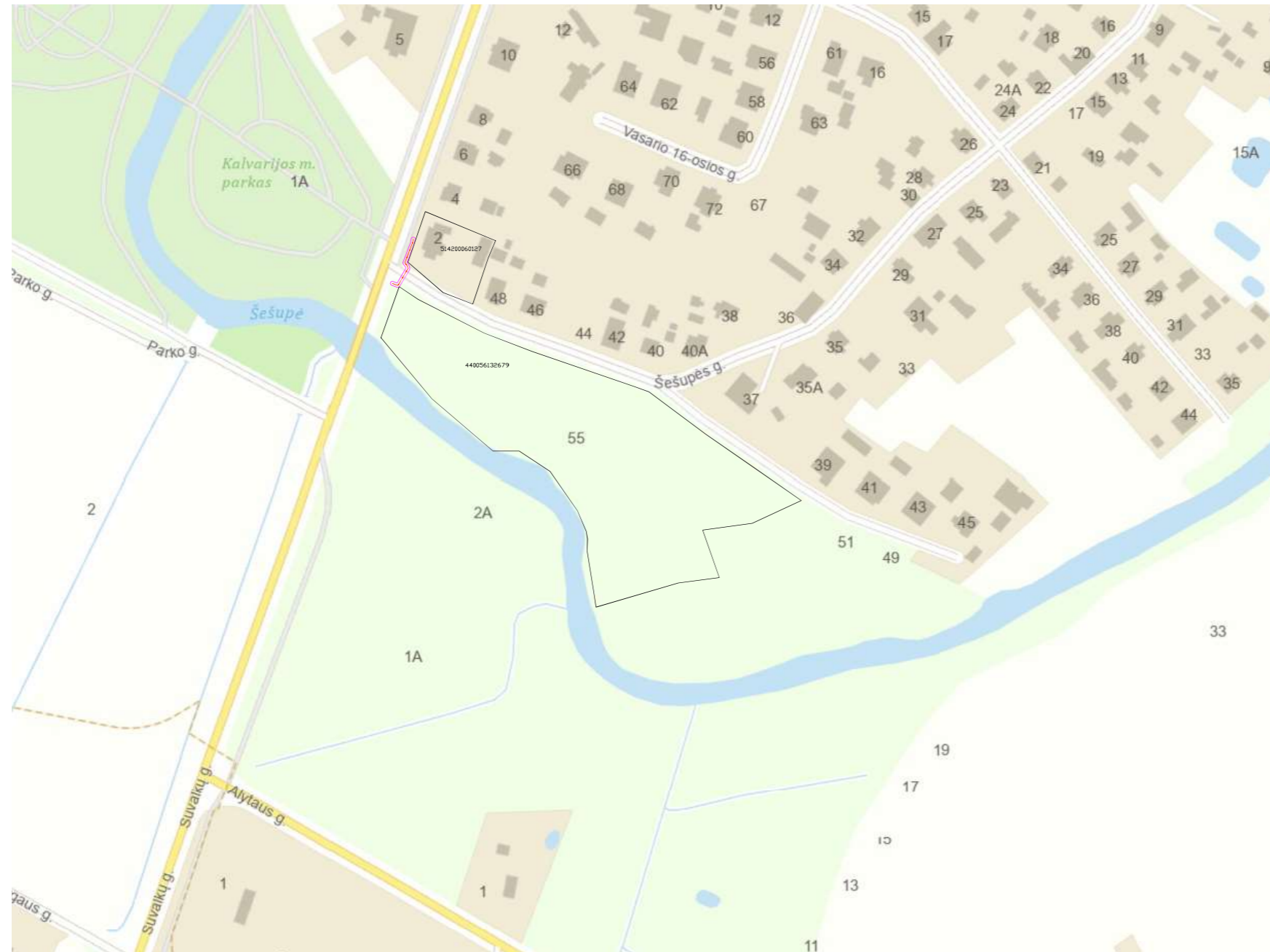
SŪVARTINIAI ŽENKLAI

	Administracinis savivaldybės riba
	Elektrinės linijos apsaugos zona 2 m pločiu
	Elektrinės linijos linija
	Elektrinės linijos linija
	Elektrinės linijos linijos ribos, kurioms nustatyta (ženklis) linijos apsaugos zona
	Žemės sklypų linijos Nr.
	xxxxxxxxxxxx

Alcitrė bendrovė
 Via Lietuva
 Kaučo g. 22-202, LT-03212 Vilnius
 tel. Nr. (+370 5) 2329600, el. p. info@vietuva.lt

Paviršius	Paviršius	Veiklos paviršius	Data
Turto valdytojo skyriaus vadovas	Andrius Štikonas		2025.12.31
Projekto vadovas	Čestis Štikonas		2025.12.31
Nustatoma savivaldybės patvirtinama Nr. 24-9-0204			

ELEKTROS TINKLŲ APSAUGOS ZONŲ NUSTATYMO PLANAS M 1:1000
KALVARIJOS SAVIVALDYBĖ



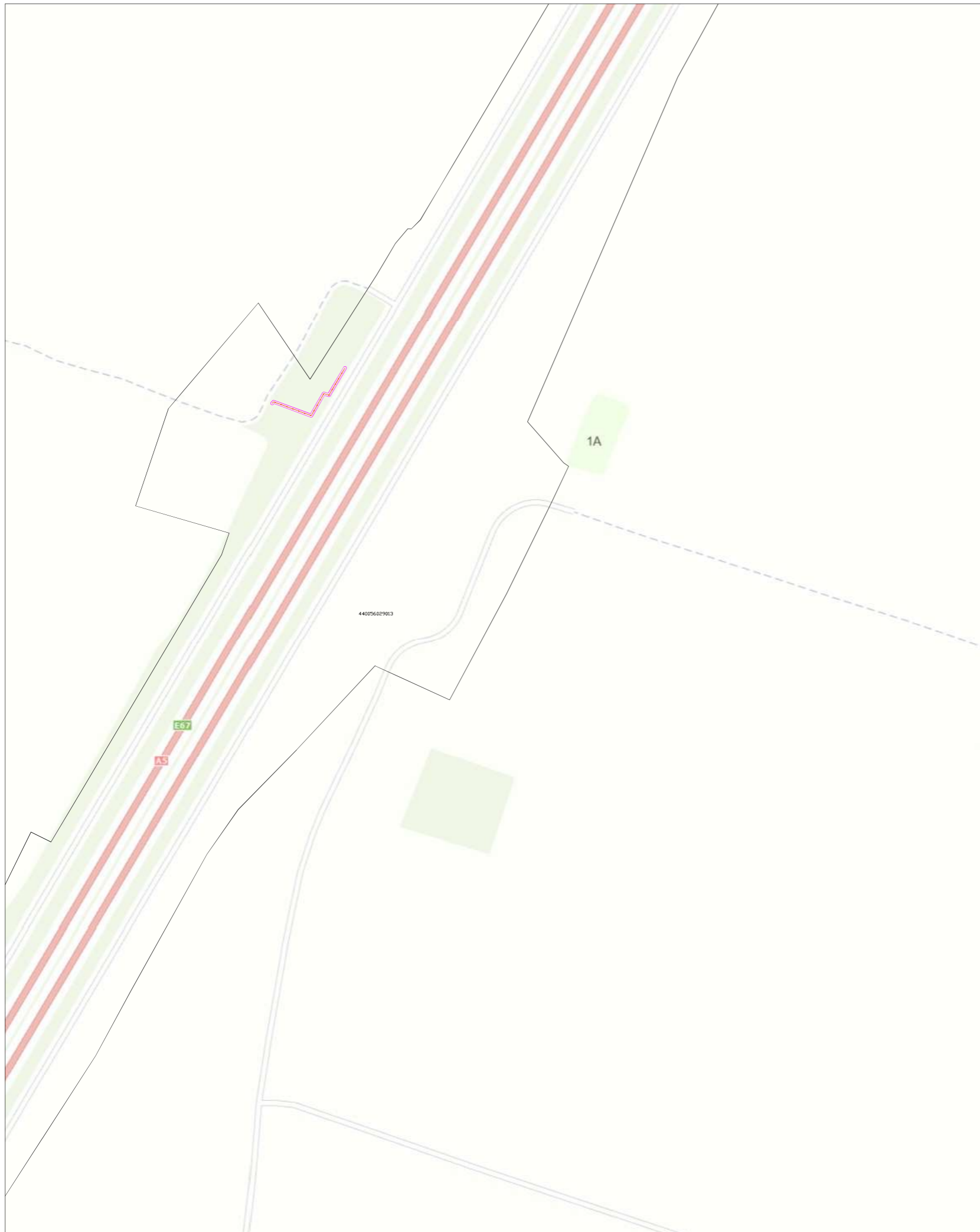
KULTŪRINIS PAVARDAI
 N2 - Lietuvos Respublikos teritorijos žemėlapis, parengtas
 remiantis Nacionalinio geografinio duomenų rinkinio
 GDMK CORRECT Nacionalinė žemėlapis prie IM, 2025
 N2 - Nacionalinio geografinio duomenų rinkinio
 V žemėlapis, 2025 m.

Simbolis	Reikšmė
—	Administracinis apskrėties riba
—	Elektrinės linijos apsaugos zona 2 m pločiu
—	Elektrinės linijos linija
—	Elektrinių linijų stulpai
—	Elektrinių linijų stulpų ribos, kuriose nustatyta (ženklis) linijų apsaugos zona
—	Žemės sklypų ribos

Alcivė bendrovė
 Via Lietuva
 Kaučo g. 22-202, LT-03212 Vilnius
 tel. Nr. (+370 5) 2329600, el. p. info@via Lietuva.lt

Paviršius	Paviršius	Veiks. periodas	Data
Turto valdymo skyriaus vedovas	Vindaspa Štelikas		2025.12.31
Projekto vadovė	Čerka Arūbė		2025.12.31
Nacionalinio geografinio duomenų rinkinio Nr. 24-9-0204			

ELEKTROS TINKLŲ APSAUGOS ZONŲ NUSTATYMO PLANAS M 1:1000
KALVARIJOS SAVIVALDYBĖ



KARTOGRAFIS PAGRINDAS:
 NZ - Lietuvos Respublikos kartografinė pareigūnų
 sudaryta hidrografijos duomenų rinkinys
 GSW, COMSOL Nacionalinė žemėlapis prie AM, 2025
 Vektoriniai duomenys turinys
 Vektoriniai duomenys

SYMOLINIAI ŽEMELAI

	Administracinis apvaldybos riba
	Elektrinės linijos apsaugos zona 2 m pločiu
	Elektrinės linijos trauka
	Elektrinės linijos apsaugos zona 2 m pločiu
	Elektrinės linijos apsaugos zona 2 m pločiu

Alcitra bendrovė
 Via Lietuva
 Kaučo g. 22-202, LT-03212 Vilnius
 tel. Nr. (+370 5) 2329600, el. p. info@vietuva.lt

Paviršius	Paviršius	Vertės, paviršius	Data
Turto valdymo skyriaus vadovas	Vladimiras Štelnas		2025.12.31
Projekto vadovė	Česta Štelnė		2025.12.31
Techninės kvalifikacijos patvirtinimas Nr. 24-9-0204			

ELEKTROS TINKLŲ APSAUGOS ZONŲ NUSTATYMO PLANAS M 1:1000
VILKAVIŠKIO RAJONO SAVIVALDYBĖ



KARTOGRAFIS PAGRINDAS
 N2: Lietuvos Respublikos teritorijos žemėlapis, parengtas
 naudojant nuotoliniu būdu gaunamus duomenis (nuotolinis
 GPS, GNSS) Nacionalinėje teritorijos planavimo tarnyboje
 1) Registruotas, 2025 m.

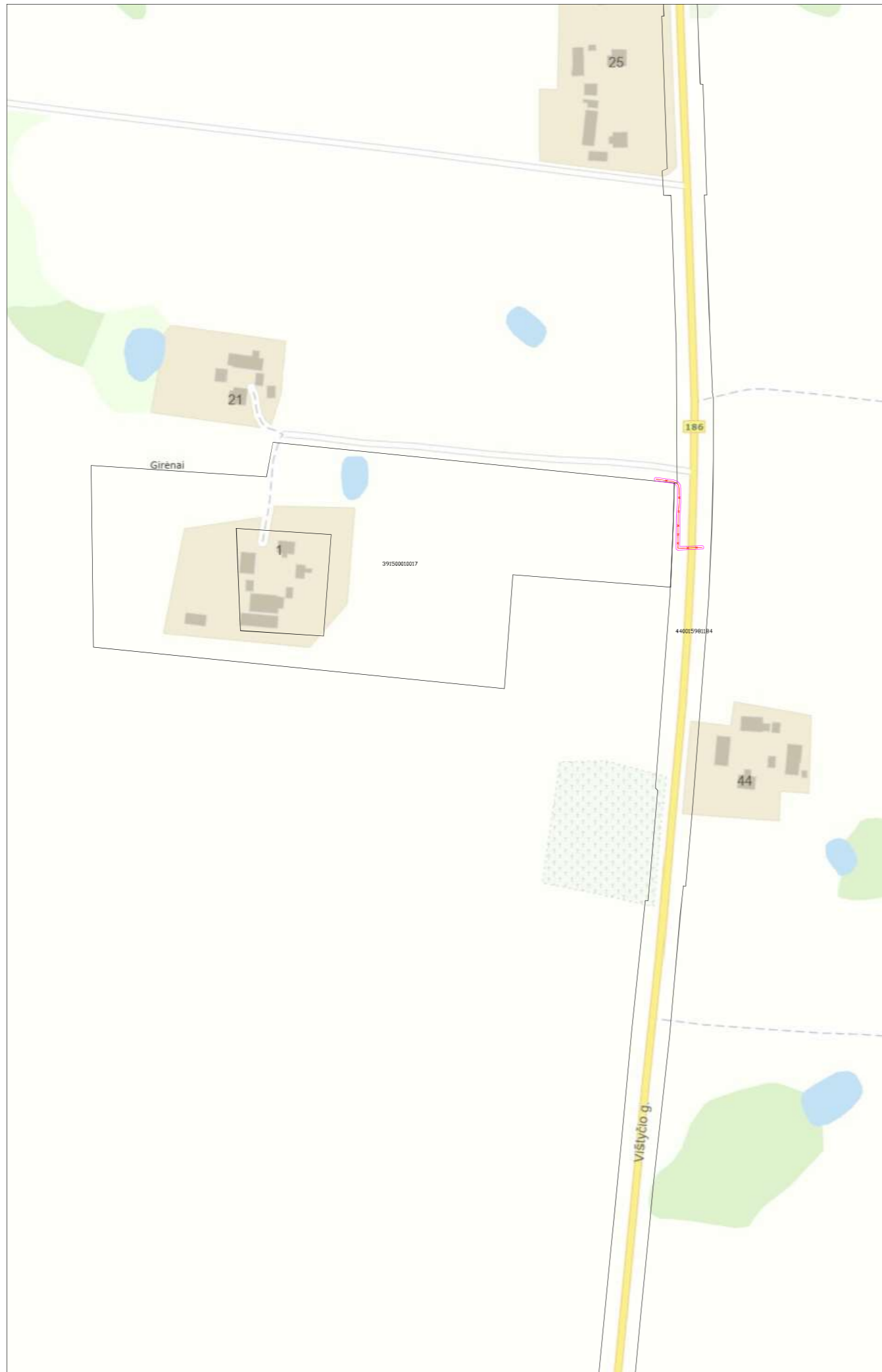
SYMŲ TAIŠYMAS

	Administracinis atskyrimo riba
	Elektrinės linijos apsaugos zona 2 m pločiu
	Elektrinės linijos apsaugos zona 2 m pločiu
	Elektrinės linijos apsaugos zona 2 m pločiu
	Elektrinės linijos apsaugos zona 2 m pločiu
	Elektrinės linijos apsaugos zona 2 m pločiu

Alcoine bendrovė
 Via Lietuva
 Kaučo g. 22-202, LT-03212 Vilnius
 tel. Nr. (+370 5) 2329600, el. p. info@via Lietuva.lt

Paviršius	Paviršius	Vertė, pavidolė	Data
Turto valdymo skyriaus vadovas		Ministras Steponas	2025.12.31
Projekto vadovas		Čerka Dainė	2025.12.31
Mokymų kvalifikacijos patvirtinimo Nr. 24-9-0204			

ELEKTROS TINKLŲ APSAUGOS ZONŲ NUSTATYMO PLANAS M 1:1000
VILKAVIŠKIO RAJONO SAVIVALDYBĖ



KARTOGRAFIS PAGRINDAS
 N2: Lietuvos Respublikos teritorijos žemėlapis, parengtas
 naudojant nuotoliniu būdu gaunamus duomenis (nuotolinis
 GPS, GNSS/LT Nacionalinė žemė tvirtinama prie AM, 2025
 Nėšėjimo lygis: Nėšėjimo lygis žemėtvarkos duomenyse
 1) Būgnų centras: 2025 m.

SYMŲ TAIŠYMAS
 - - - - - Administracinis apskrėties riba
 - - - - - Elektrinė linija (tinklo apsaugos zona 2 m pločiu)
 - - - - - Elektrinė linija (tinklo apsaugos zona 2 m pločiu)
 - - - - - Elektrinė linija (tinklo apsaugos zona 2 m pločiu)
 - - - - - Elektrinė linija (tinklo apsaugos zona 2 m pločiu)
 - - - - - Elektrinė linija (tinklo apsaugos zona 2 m pločiu)

Alcitrė bendrovė
 Via Lietuva
 Kaučo g. 22-202, LT-03212 Vilnius
 tel. Nr. (+370 5) 2329600, el. p. info@vialetuva.lt

Paviršius	Paviršius	Vertė, pavadė	Data
Turto valdymo skyriaus vadovas	Mindaugas Štelimas		2025.12.31
Projekto vadovė	Česlė Švilpė		2025.12.31
Mokymų kvalifikacijos patvirtinimo Nr. 24-9-0204			

ELEKTROS TINKLŲ APSAUGOS ZONIŲ NUSTATYMO PLANAS M 1:1000
VILKAVIŠKIO RAJONO SAVIVALDYBĖ



KARTOGRAFIS PAGRINDAS
 N2: Lietuvos Respublikos teritorijos žemėlapis, parengtas
 naudojant nuolatinio geografinio duomenų rinkimo
 GDFK GEODELT Nacionalinė žemė kartografo plan A4, 2005
 Nukilęs duomenis turintis žemėlapis
 1) Registruotas, 2005 m.

SYMŲ REIKŠMĖS

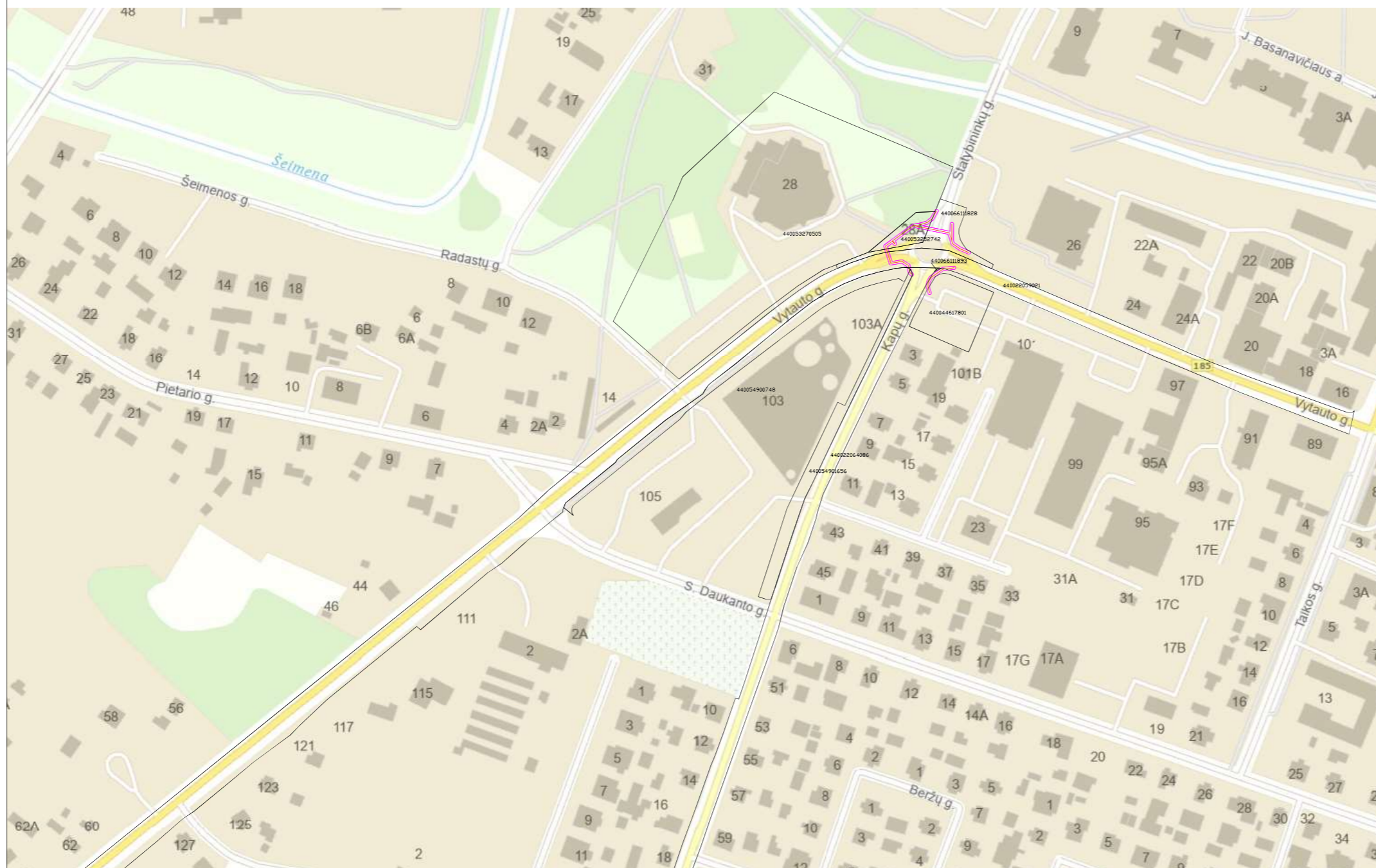
	Administracinis atskaitymo riba
	Elektrinės linijos apsaugos zona 2 m pločiu
	Elektrinės linijos tinklelis
	Elektrinės linijos apsaugos zona (beveid) linijos apsaugos zona
	Žemės sklypų ribos

Alcoinn bendrovė
 Via Lietuva
 Kaučo g. 22-202, LT-03212 Vilnius
 tel. Nr. (+370 5) 2329600, el. p. info@vialetuva.lt

Paviršius	Paviršius	Vertė, pavidolė	Data
Turto valdymo skyriaus vadovas		Ministras Steigėnas	2025.12.31
Projekto vadovė		Čerka Džiulė	2025.12.31
Mokymų kvalifikacijos patvirtinimo Nr. 24-V-0204			



ELEKTROS TINKLŲ APSAUGOS ZONŲ NUSTATYMO PLANAS M 1:1000
VILKAVIŠKIO RAJONO SAVIVALDYBĖ



KARTOGRAFIS PAVIRŠIAUS
N2 - Lietuvos Respublikos teritorijos žemėlapis, parengtas remiantis hidrošaltųjų geografinių duomenų rinkiniu GEMO, COMEGIT Nacionalinėje žemėlapių priežiūros tarnyboje, 1:50000, 2005 m. atnaujinti duomenys, 2005 m.

SUTARIMŲ ŽEMELĖS			
	Administracinė apsaugos riba		
	Elektrinės linijos apsaugos zona 2 m pločiu		
	Elektrinės linijos taškai		
	Elektrinių linijų atšakų ribos, kurioms nustatoma (ženkliai) linijų apsaugos zona		
	Žemės sklypų ribos		

Akcinė bendrovė "Via Lietuva" Kaučo g. 22-202, LT-03212 Vilnius tel. Nr. (+370 5) 2329600, el. p. info@via Lietuva.lt			
Paraišius	Pasirašė	Verdas, pareiškė	Data
			2025.12.31
Projekto vadovas		Čerka, dirbė	2025.12.31
Techninės kvalifikacijos patvirtinimas: Nr. 24-9-0204			

ELEKTROS TINKLŲ APSAUGOS ZONŲ NUSTATYMO PLANAS M 1:1000
 VILKAVIŠKIO RAJONO SAVIVALDYBĖ



KULTŪRINIS PAVARDAS:
 N2 - Lietuvos Respublikos teritorijos žemėlapis, parengtas remiantis hidrografijos generaliniais duomenimis, sudaryta GIS/PC COMSOFT Nacionalinėje laisvės laisvės prie 1M, 2005
 Viena: Nėšimasis turis: kadangi duomenys
 Viena: V. Bepilny, 2005 m.

SUTARIMŲ ŽEMELAI			
	Administracinė apskrityje riba		
	Elektrinė linija, kurios apsaugos zona 2 m pločiu		
	Elektrinė linija		
	Elektrinė linija		
	Elektrinė linija, kurios apsaugos zona 2 m pločiu		
	Elektrinė linija, kurios apsaugos zona 2 m pločiu		
	Elektrinė linija, kurios apsaugos zona 2 m pločiu		

Alkėnė bendrovė
 Via Lietuva
 Kaučo g. 22-202, LT-03212 Vilnius
 tel. Nr. (+370 5) 2329600, el. p. info@vialetuva.lt

Paviršius	Paviršius	Variklis, paviršius	Data
Turto valdymo skyriaus vadovas	Vilniaus apskrityje		2025.12.31
Projekto vadovas	Čiurlio skyrius		2025.12.31
Nacionalinė žemėlapis parengtas Nr. 24-9-0204			

ELEKTROS TINKLŲ APSAUGOS ZONŲ NUSTATYMO PLANAS M 1:1000
 VILKAVIŠKIO RAJONO SAVIVALDYBĖ



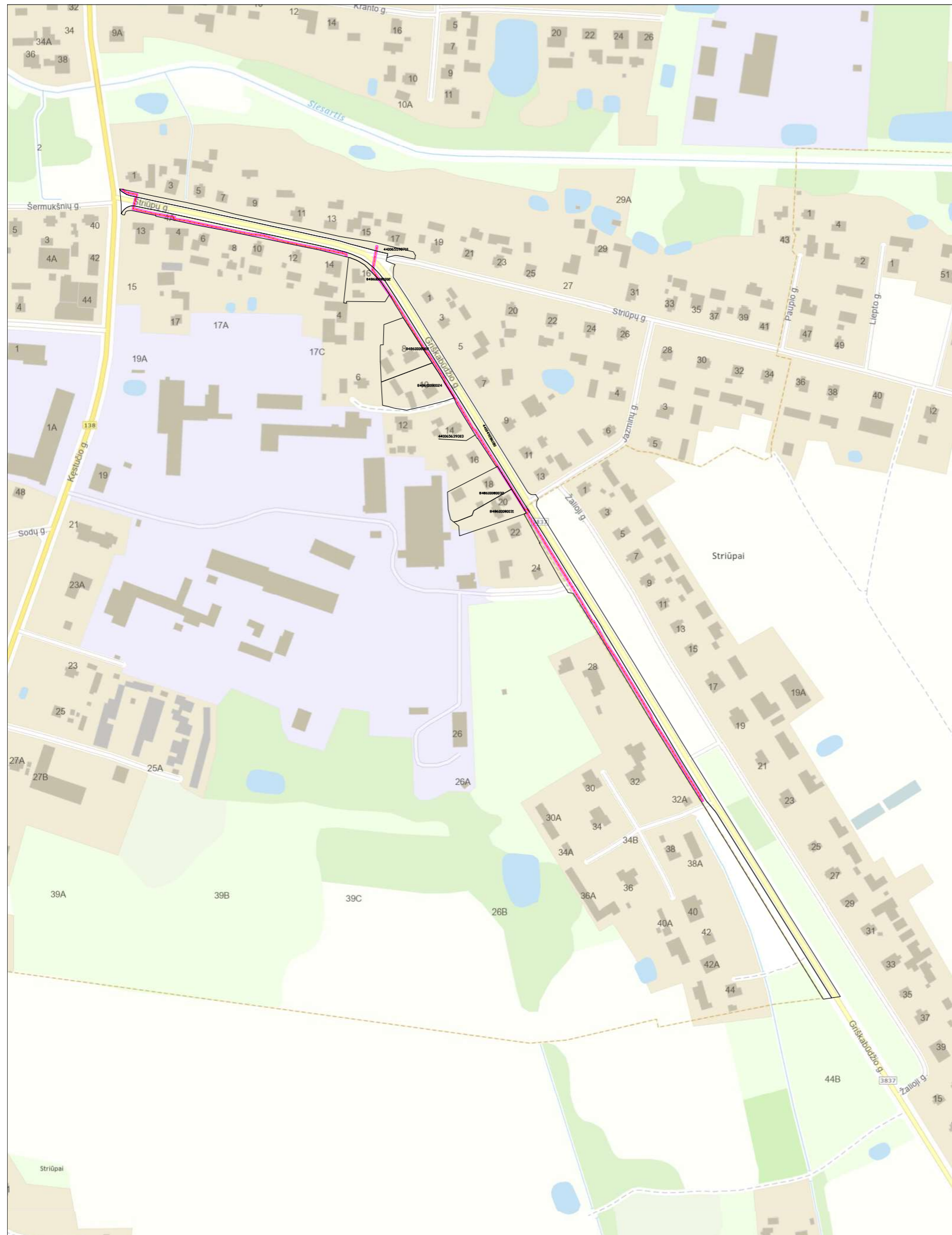
KARTOGRAFIS PAGRINDAS
 N2 - Lietuvos Respublikos kartografinė, pomenų ir žemėlapių, žemėlapių gamybos ir išdavimo įmonė
 GISX CONSULT Nacionalinė žemėlapių ir žemėms gaminti ir išduoti įmonė
 N2 - Lietuvos Respublikos kartografinė, pomenų ir žemėlapių, žemėlapių gamybos ir išdavimo įmonė
 VĮ Regitra, duomenys 2025 m.

SYMŪRŲ REIKŠMĖS

	Administracinė apsaugos zona
	Elektrinės linijos apsaugos zona 2 m pločiu
	Elektrinės linijos apsaugos zona 5 m pločiu
	Elektrinės linijos apsaugos zona 10 m pločiu
	Elektrinės linijos apsaugos zona 15 m pločiu
	Elektrinės linijos apsaugos zona 20 m pločiu
	Elektrinės linijos apsaugos zona 25 m pločiu
	Elektrinės linijos apsaugos zona 30 m pločiu

Alcivė bendrovė
 Via Lietuva
 Kaučo g. 22-202, LT-03212 Vilnius
 tel. Nr. (+370 5) 2329600, el. p. info@vialetuva.lt

Paviršius	Paviršius	Veiklos paviršius	Data
Turto valdymo skyriaus vedovas	Vladimiras Štelnas		2025.12.31
Projekto vadovas	Česlovas Štelnas		2025.12.31
Valstybinis žemėlapių gamybos ir išdavimo įmonė			



LEIDIMAS PASTATYTI
 Elektrinių tinklų apsaugos zonių nustatymo planas
 2024 m. gegužės 15 d. patvirtavo Sakių rajono savivaldybės taryba Nr. 10-10-01/2024
 Sakių rajono savivaldybės administracija

PLANAVIMO LEGENDA

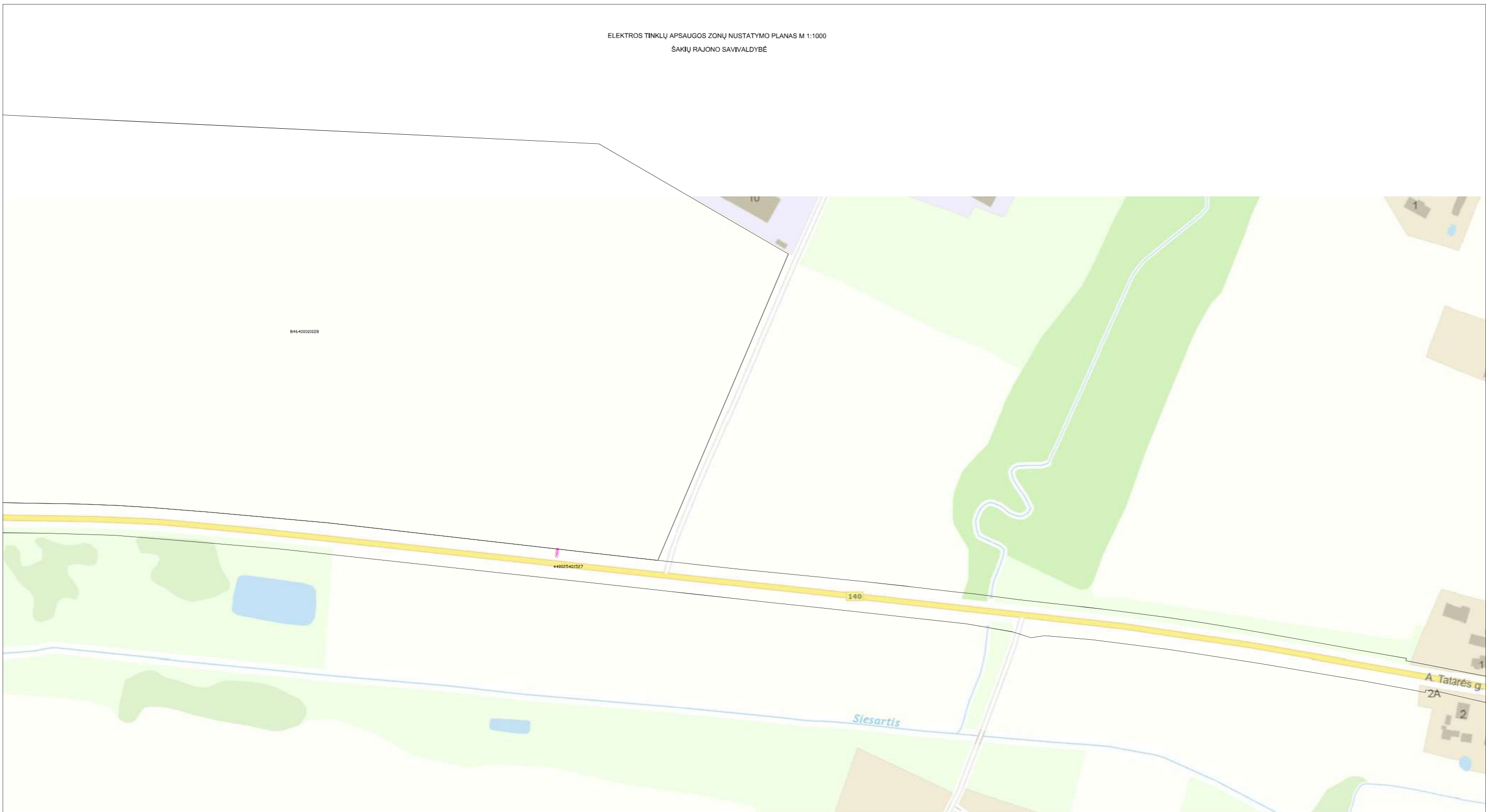
- 10m apsaugos zona
- 15m apsaugos zona
- 20m apsaugos zona
- Elektrinio tinklo linija

Atsakingas projektavimu:
 UAB "Energija"
 Adomo G. 22, 060, LT-02022 Vilnius
 Tel. Nr. (+370 5) 239600, el. p. info@energija.lt

Veiklos pavadinimas	Pradžia	Pabaiga	Atsakingas
Planavimas	2024.05.15	2024.05.15	[Parašas]
Projektavimas	2024.05.15	2024.05.15	[Parašas]
Patvirtinimas	2024.05.15	2024.05.15	[Parašas]

Šiame plane pateiktas informacija yra tik orientacinė ir neturėtų būti naudojama kaip pagrindinis šaltinis.

ELEKTROS TINKLŲ APSAUGOS ZONŲ NUSTATYMO PLANAS M 1:1000
ŠAKIŲ RAJONO SAVIVALDYBĖ



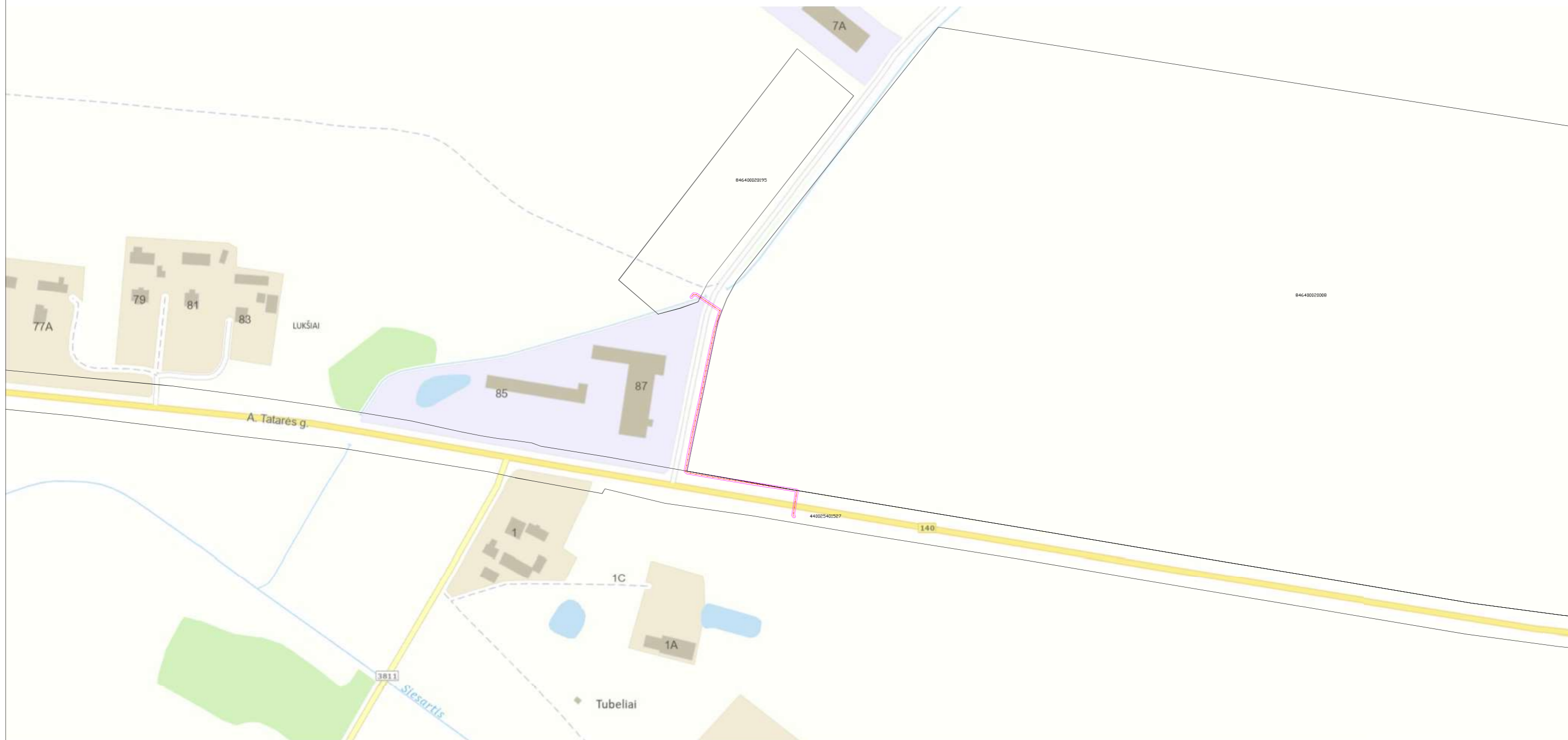
KARTOGRAFIS PAGRINDAS
N2 - Lietuvos Respublikos teritorijos žemėlapis, parengtas remiantis hidrografijos generalinio duomenų rinkiniu GDFK, COMSOL Nacionalinė žemėlapis prie IM, 2025
N2000 - Nulčių taškas yra žemėlapis duomenų
V - Riešius, vertėms: 2025 m.

SYMOLINIAI ŽEMELAI
 - - - - - Administracinis apskrityties riba
 - - - - - Elektrinė linija (tinklas) apsaugos zona 2 m pločiu
 - - - - - Elektrinė linija (tinklas)
 - - - - - Elektrinė linija (tinklas)
 - - - - - Elektrinė linija (tinklas) apsaugos zona (ženklis) linijai apsaugos zona
 - - - - - Žemės sklypo numeris Nr.

Alcivė bendrovė
 Via Lietuva
 Kauno g. 22-202, LT-03212 Vilnius
 tel. Nr. (+370 5) 2329600, el. p. info@vietuva.lt

Paviršius	Paviršius	Vertėms, paviršius	Data
Turto valdymo skyriaus vadovas		Vidutinis žemėlapis	2025.12.31
Projekto vadovė		Česta žemėlapis	2025.12.31
Nacionalinė žemėlapis duomenų rinkinys Nr. 24-9-0204			

ELEKTROS TINKLŲ APSAUGOS ZONŲ NUSTATYMO PLANAS M 1:1000
ŠAKIŲ RAJONO SAVIVALDYBĖ



KARTOGRAFIS PAGRINDAS:
 N2 - Lietuvos Respublikos kartografinė žemėlapis, parengtas
 remiantis nacionaliniu geografiniu duomenų rinkiniu
 GEMO CONSULT Nacionalinė žemėlapis prie IM, 2025
 N2 - Nėšėjimo turis žemėlapis duomenys
 V1 - Reikšmės: 2025 m.

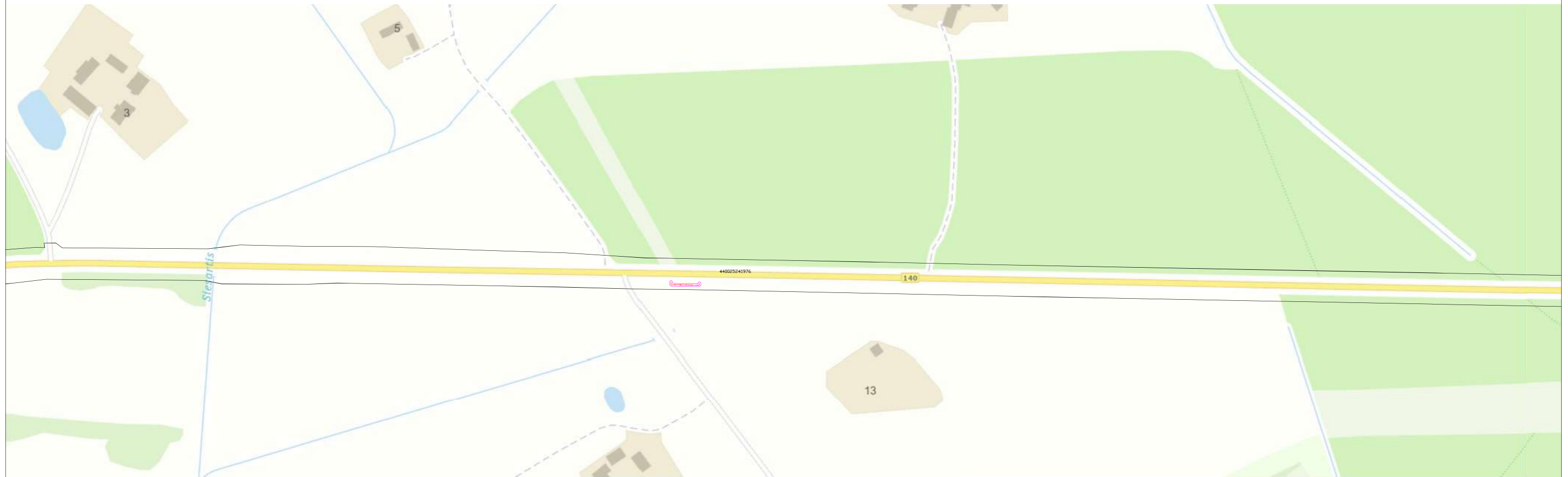
SUTAMBUŠI ŽENKLAI

	Administracinė savivaldybės riba
	Elektrinės linijos saugos zona 2 m pločiu
	Elektrinės linijos linija
	Elektrinių linijų rėmų, kuriuose naudojama (betoni) linijų apsaugos zona
	Žemės sklypų ribos

Alcivė bendrovė
 Via Lietuva
 Kaučo g. 22-202, LT-03212 Vilnius
 tel. Nr. (+370 5) 2329600, el. p. info@via Lietuva.lt

Paviršius	Paviršius	Vertės, patvirtinti	Data
Turto valdytojas skyriaus vadovas	Vladimiras Šteliūnas		2025.12.31
Projekto vadovas	Česlovas Šteliūnas		2025.12.31
Nacionalinė žemėlapis duomenys, Nr. 24-V-0204			

ELEKTROS TINKLŲ APSAUGOS ZONŲ NUSTATYMO PLANAS M 1:1000
ŠAKIŲ RAJONO SAVIVALDYBĖ



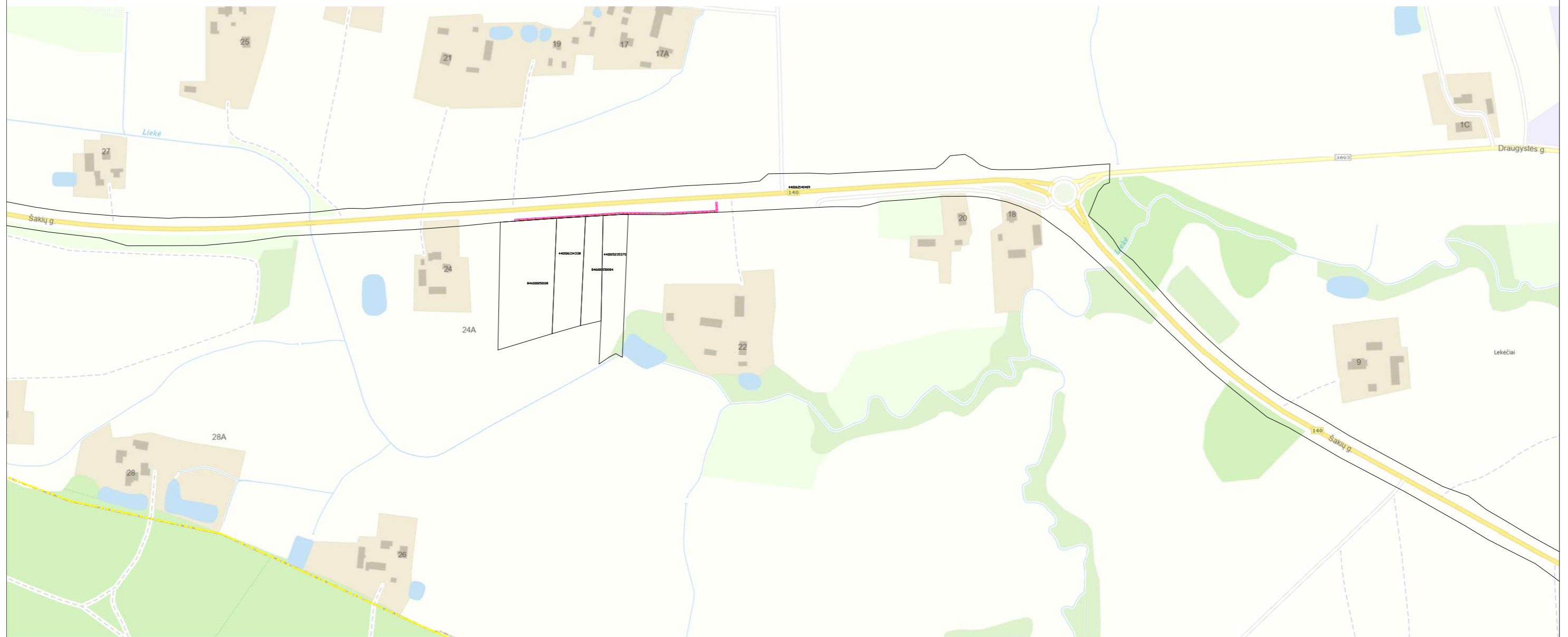
KARTOGRAFIS PAGRINDAS
N2 - Lietuvos Respublikos teritorijos žemėlapis, parengtas remiantis nacionaliniu geografiniu duomenų rinkiniu GDFK, COGEOIT Nacionalinė žemė žemėlapis prie IM, 2025
N2000 - Nulčių lygis, kurio žemėlapis parengtas
V1 - Regiūrai, vertinami 2025 m.

SUTAMBUŠI ŽENKLAI

 Administracinė savivaldybės riba
 Elektros linijų apsaugos zona 2 m pločiu
 Elektros linijų linija
 Elektros linijų linija su 2 m apsaugos zona
 Elektros linijų linija su 5 m apsaugos zona

Alcivė bendrovė
 Via Lietuva
 Kaučo g. 22-202, LT-03212 Vilnius
 tel. Nr. (+370 5) 2329600, el. p. info@via Lietuva.lt

Paviršius	Paviršius	Vertės, patvirtinti	Data
Turto valdymo skyriaus vedovas	Vilniauskas Svetlana		2025.12.30
Projekto vadovė	Čerka Džiulė		2025.12.30
Nacionalinė žemėlapis parengtas Nr. 24-V-0204			



KONKREČIŲ PAVIRŠIŲ
 1) 1:1000 mastelio planas, parengtas pagal 2004 m. spalio 28 d. LR Statybos įstatymą ir 2004 m. spalio 28 d. LR Statybos įstatymo pakeitimą, patvirtintą 2005 m. spalio 12 d. LR Seimo sprendimu.
 2) 1:1000 mastelio planas, parengtas pagal 2004 m. spalio 28 d. LR Statybos įstatymą ir 2004 m. spalio 28 d. LR Statybos įstatymo pakeitimą, patvirtintą 2005 m. spalio 12 d. LR Seimo sprendimu.

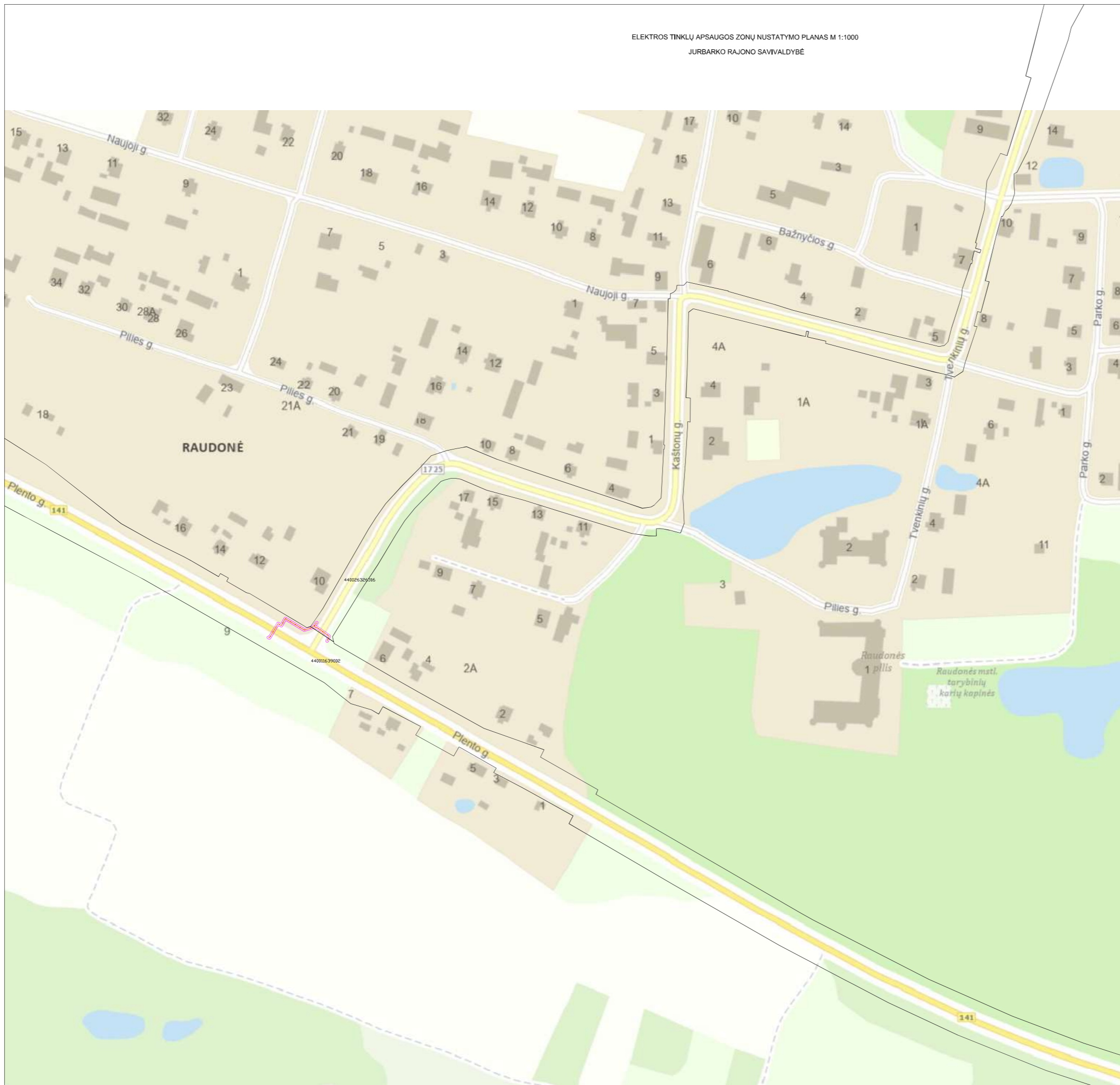
PLANUOJAMAS TINKLAS

	Apibrėžiamas apsaugos zona
	Apibrėžiamas apsaugos zona
	Apibrėžiamas apsaugos zona
	Apibrėžiamas apsaugos zona

Atliktas darbas:
 1) 1:1000 mastelio planas, parengtas pagal 2004 m. spalio 28 d. LR Statybos įstatymą ir 2004 m. spalio 28 d. LR Statybos įstatymo pakeitimą, patvirtintą 2005 m. spalio 12 d. LR Seimo sprendimu.
 2) 1:1000 mastelio planas, parengtas pagal 2004 m. spalio 28 d. LR Statybos įstatymą ir 2004 m. spalio 28 d. LR Statybos įstatymo pakeitimą, patvirtintą 2005 m. spalio 12 d. LR Seimo sprendimu.

Projekto vadovas:	Projekto vadovas:	Projekto vadovas:	Projekto vadovas:
Projekto vadovas:	Projekto vadovas:	Projekto vadovas:	Projekto vadovas:
Projekto vadovas:	Projekto vadovas:	Projekto vadovas:	Projekto vadovas:

ELEKTROS TINKLŲ APSAUGOS ZONŲ NUSTATYMO PLANAS M 1:1000
 JURBARKO RAJONO SAVIVALDYBĖ



KARTOGRAFIS PAVIRŠIAUS
 N22 Lietuvos Respublikos kartografinė žemėlapis, parengtas
 remiantis hidrografijos generalinio departamento duomenimis
 GIMPA, GEOSLOIT Nacionalinėje žemėlapių priežiūros tarnyboje, 2005 m.
 Vėlyvasis, 1:100000, kurio žemėlapis duomenys
 VĮ Registrai, 2005 m.

SYMŲRINKINIAI

	Administracinė apsaugos riba
	Elektrinės linijos apsaugos zona 2 m pločiu
	Elektrinės linijos traukas
	Elektrinių linijų kabelio linijos, kurioms nustatyta (ženklis) linijos apsaugos zona
	Žemės sklypų ribos

Alcėja bendrovė
 Via Lietuva
 Kaučo g. 22-202, LT-03212 Vilnius
 tel. Nr. (+370 5) 2329600, el. p. info@via Lietuva.lt

Paviršius	Paviršius	Veiklos paviršius	Data
Projektavimo skyriaus vadovas		Vadovė Džeitė	2025.12.31
Projektuotojas		Čerka Džeitė	2025.12.31
Techninės specifikacijos patvirtinimo Nr. 24-9-0204			



LEIDIMAS PASTATYTI
 Elektrinių tinklų apsaugos zonių nustatymo planas
 M 1:1000 Viešvilės seniūnijos teritorijoje
 2024 m. gegužės mėn. 14 d.

PLANŲ LEGENDA

- Apsauginė zona
- Apsauginė zona
- Apsauginė zona
- Apsauginė zona
- Apsauginė zona

Atliktas darbas:
 Elektrinių tinklų apsaugos zonių nustatymas
 Elektrinių tinklų apsaugos zonių nustatymas
 Elektrinių tinklų apsaugos zonių nustatymas
 Elektrinių tinklų apsaugos zonių nustatymas

Atliktas darbas:
 Elektrinių tinklų apsaugos zonių nustatymas
 Elektrinių tinklų apsaugos zonių nustatymas
 Elektrinių tinklų apsaugos zonių nustatymas
 Elektrinių tinklų apsaugos zonių nustatymas

Atliktas darbas:
 Elektrinių tinklų apsaugos zonių nustatymas
 Elektrinių tinklų apsaugos zonių nustatymas
 Elektrinių tinklų apsaugos zonių nustatymas
 Elektrinių tinklų apsaugos zonių nustatymas

Atliktas darbas:
 Elektrinių tinklų apsaugos zonių nustatymas
 Elektrinių tinklų apsaugos zonių nustatymas
 Elektrinių tinklų apsaugos zonių nustatymas
 Elektrinių tinklų apsaugos zonių nustatymas



LEIDŽIAMA KOPIUOTI
 ŠIS DOKUMENTAS PASILIKO SAVIVALDYBĖS TURTU
 JEI NEBŪNA PASAUKYTI KITI TURTINIAI
 © 2023 UAB "Elektronika"

PLANAVIMO LEGENDA
 - Apibrėžiamoji apsaugos zona
 - Apsaugos zona, kurioje draudžiama statyti pastatus ir kitas statinius
 - Apsaugos zona, kurioje draudžiama statyti pastatus ir kitus statinius, tačiau leidžiama statyti žemės ūkio pastatus ir kitus statinius

Atliktas parengė: UAB "Elektronika"
 Adresas: g. 22, 080, LT-08022 Vilnius
 Tel. Nr. (+370 5) 239600, el. p. info@elektronika.lt

Aprašymas	Spalvas	Linijos storis	Linijos stiliai
Apibrėžiamoji apsaugos zona	Žalia	1	Solidus
Apsaugos zona, kurioje draudžiama statyti pastatus ir kitus statinius	Geltona	2	Solidus
Apsaugos zona, kurioje draudžiama statyti pastatus ir kitus statinius, tačiau leidžiama statyti žemės ūkio pastatus ir kitus statinius	Raudona	3	Solidus



KARTOGRAFIS PAVEIKSLAS
 N22 - Lietuvos Respublikos kartografinės žemėlapių, pervaizų ir žemėlapių, išleisti Lietuvos geografinės duomenų rinkiniu GISV, COMSOL Nacionalinėje žemėlapių ir žemėlapių, 2005 m.
 Vėlyvųjų žemėlapių turinio žemėlapių duomenys
 V. Reičys, 2005 m.

SYMŲRINKIAI

	Administracinis apvaldybos riba
	Elektrinės linijos apsaugos zona 2 m pločiu
	Elektrinės linijos linija
	Elektrinių linijų apsaugos zona, kuriame nustatyta (ženklis) linijų apsaugos zona
	Žemės sklypų linijos Nr.

Alkėnė bendrovė
 Via Lietuva
 Kaučo g. 22-202, LT-03212 Vilnius
 tel. Nr. (+370 5) 2329600, el. p. info@via Lietuva.lt

Paviršius	Paviršius	Veiklos paviršius	Data
Turto valdytojas skyriaus vadovas	Vadovė Džeitė	2025.12.31	
Projekto autorius	Čerka Džeitė	2025.12.31	
Atliktas žemėlapių patvirtinimas Nr. 24-V-0204			

ELEKTROS TINKLŲ APSAUGOS ZONŲ NUSTATYMO PLANAS M 1:1000
 RASEINIŲ RAJONO SAVIVALDYBĖ



LEGENDA

- Geltona linija: Apsaugos zona, kurioje draudžiama statyti naujas elektros tinklus.
- Raudona linija: Apsaugos zona, kurioje draudžiama statyti naujas elektros tinklus, išskyrus atvejus, kai tai būtina dėl techninių reikalavimų.
- Rozinė linija: Apsaugos zona, kurioje draudžiama statyti naujas elektros tinklus, išskyrus atvejus, kai tai būtina dėl techninių reikalavimų.

Projektavimas:
 UAB "Elektronika"
 Adresas: g. 22, 080, LT-08322 Vilnius
 Tel. Nr. (+370 5) 239600, el. p. info@elektronika.lt

Aprašymas	Projektavimas	Tikrinantis	Data
Projektavimas	[Parašas]	[Parašas]	[Data]
Tikrinantis	[Parašas]	[Parašas]	[Data]
Projektavimas	[Parašas]	[Parašas]	[Data]
Tikrinantis	[Parašas]	[Parašas]	[Data]

ELEKTROS TINKLŲ APSAUGOS ZONŲ NUSTATYMO PLANAS M 1:1000
 RASEINIŲ RAJONO SAVIVALDYBĖ



KARTOGRAFINIS PAVIRŠIUS
 NUTVIRTINTAS Lietuvos Respublikos kartografinės tarnybos patvirtintais duomenimis, parengtas pagal Lietuvos Respublikos duomenų rinkinio GPT, GSD002 duomenis šimto metrų gretai 01, 2005 m.
 NUTVIRTINTAS Lietuvos Respublikos kartografinės tarnybos patvirtintais duomenimis, parengtas pagal Lietuvos Respublikos duomenų rinkinio GPT, GSD002 duomenis šimto metrų gretai 01, 2005 m.

SUTARTINIAI ŽEMELAI:

- Akumuliacinė saugyklos zona
- Maitinimo linijų linijos saugos zona 2 m pločio
- Maitinimo linijų linijos
- Saugos zona aplink stulpus, kuriuose montuojami (montuoti) linijų apsaugos vamzčiai
- Saugos zona aplink stulpus

Alcinė bendrovė
 Via Lietuva
 Kauno g. 22-202, LT-03212 Vilnius
 tel. Nr. (+370 5) 2329000, el. p. info@via Lietuva.lt

Paviršius	Paviršius	Teritorijos pavadinimas	Data
Teritorijos valdymo skyriaus vadovas		Mindaugas Švedas	2025.12.31
Projekto vadovas		Orsela Štiklė	2025.12.31
Mokymų institucijos patvirtinimas Nr. 22-11-2005			

ELEKTROS TINKLŲ APSAUGOS ZONŲ NUSTATYMO PLANAS M 1:1000
RASEINIŲ RAJONO SAVIVALDYBĖ



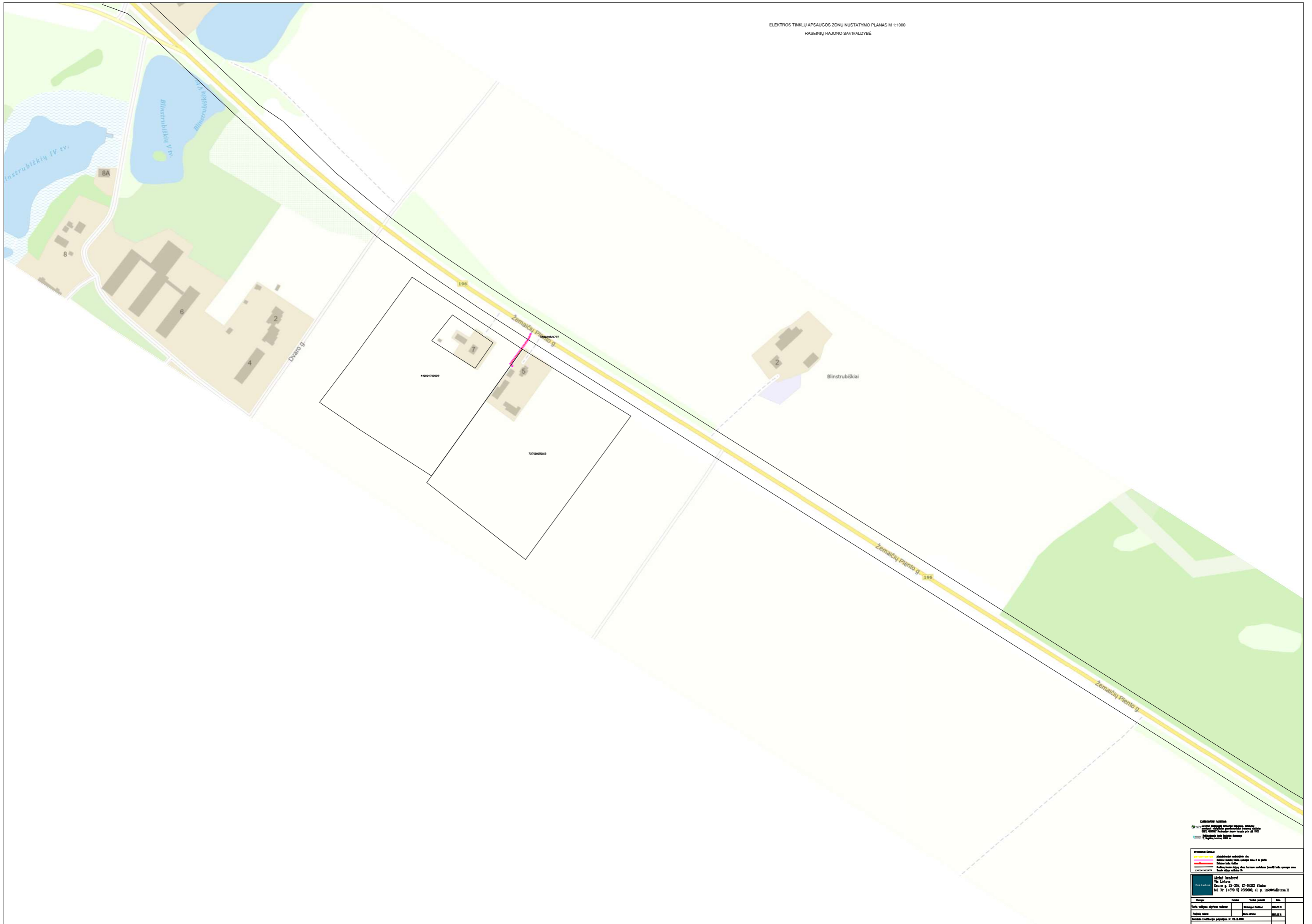
KARTOGRAFINIS PAVIRŠIUS
 © NŽI Lietuvos Respublikos teritorijos kartografinis paviršius
 sukurtas Lietuvos geografinės duomenų bazės
 GIS, GEONET Nacionalinio duomenų centro priemonėmis
 2019 m. Išduotas šio duomeno duomenys
 VĮ Registrai centras, 2020 m.

SVARBIŲ ŽENKLŲ

- Atskaitovinio atstovėlybio riba
- Elektros tinklų apsaugos zonos 4 m plotis
- Elektros tinklų linijos
- Savivaldybės teritorijos riba, kuriame nustatoma (nustat) elektros apsaugos zonos
- XXXXXXXXXXXX Savivaldybės teritorijos riba

Akcinė bendrovė
 Via Lietuva
 Kauno g. 22-202, LT-03212 Vilnius
 tel. Nr. (+370 5) 2329600, el. p. info@via Lietuva.lt

Paviršius	Pasiruošė	Turto, perėmė	Data
Turto valdybos skyriaus vadovas	Mindaugas Poška		2020.12.11
Projekto vadovas	Aras Štališ		2020.12.11
Savivaldybės inžinieriaus patvirtavimas Nr. 23-11-0200			



LEIDIMAS PASTATYTI
 Prieš pradėjant statyti, būtina gauti leidimą iš šios institucijos.
 Šiame plane nurodytos apsaugos zonos yra tik orientacinės ir neturėtų būti naudojamos kaip pagrindas statybai.
 Planas parengtas naudojant duomenis, gautus iš Lietuvos Respublikos žemėlapių tarnybos.

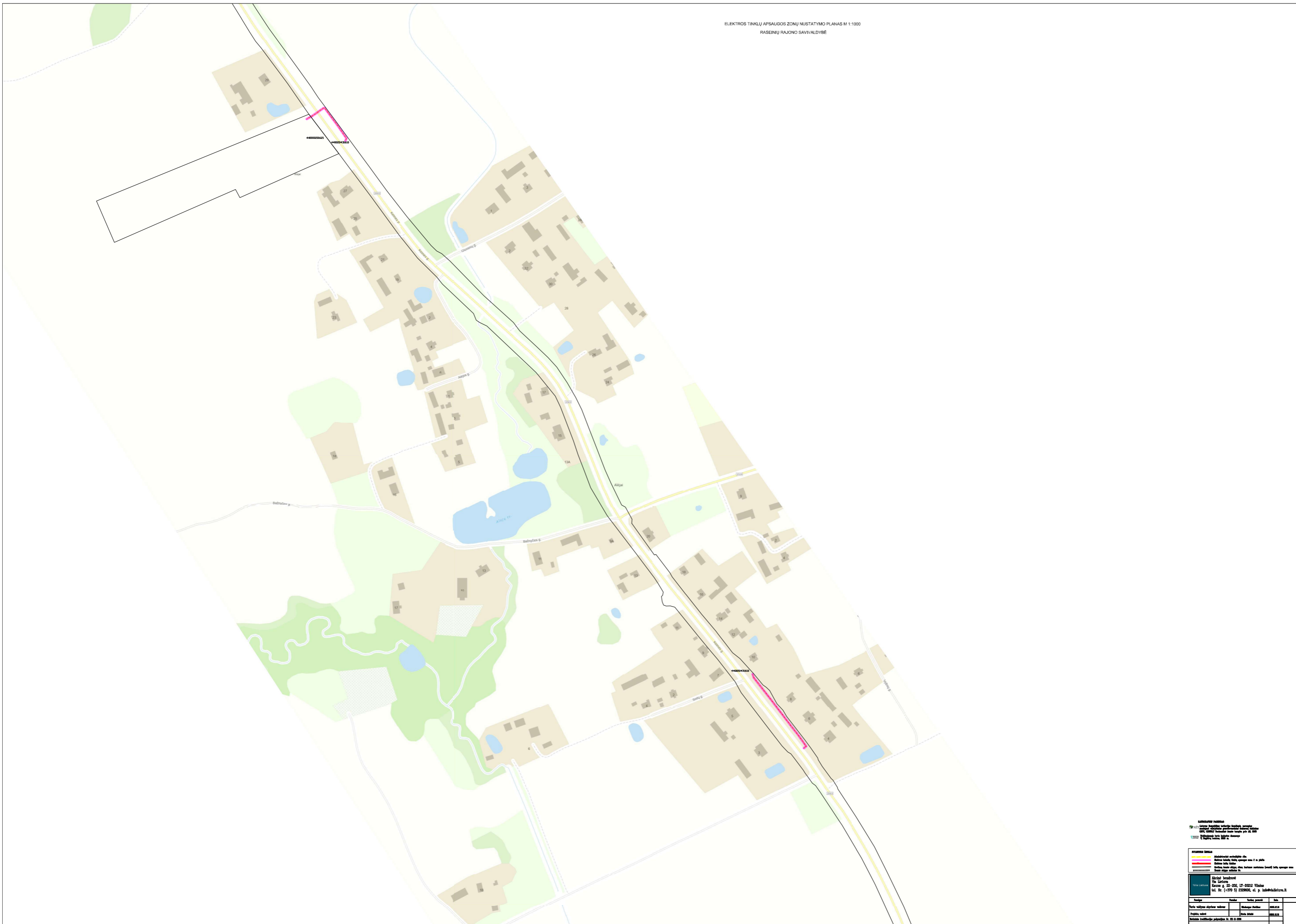
PLANŲ LEGENDA

- █ Apsaugos zona
- █ Apsaugos zona, kurioje draudžiama statyti pastatus ir kitas statybas
- █ Apsaugos zona, kurioje draudžiama statyti pastatus ir kitas statybas, tačiau leidžiama statyti žemės ūkio pastatus
- █ Apsaugos zona, kurioje draudžiama statyti pastatus ir kitas statybas, tačiau leidžiama statyti žemės ūkio pastatus ir žemės ūkio inžinerinius pastatus

Atsakingas projektavimu:
 UAB "Energija"
 Adomo G. 22-100, LT-02222 Vilnius
 Tel. Nr. (+370 5) 239600, el. p. info@energija.lt

Veiklos pavadinimas	Padauga	Atliktas darbas	Atlikimo data
Projektavimas	100%	Projektavimas	2024.05.15
Patvirtinimas	100%	Patvirtinimas	2024.05.15
Statybos leidimo gavimas	100%	Statybos leidimo gavimas	2024.05.15

Šiame plane nurodytos apsaugos zonos yra tik orientacinės ir neturėtų būti naudojamos kaip pagrindas statybai.



LEIDŽIAMA NAUDOTI
 tik šioje techninio projekto dalyje, kurioje nurodyta.
 Šios techninio projekto dalies kopavimas draudžiamas.
 © 2023 UAB "Elektronika". Visos teisės saugomos.

PLANŲ LEGENDA

	10 kV apsaugos zona
	0,4/0,23 kV apsaugos zona
	10 kV/0,4 kV apsaugos zona
	apsaugos riba

Projektavimas:
 UAB "Elektronika"
 Adresas: LT-08001, LT-08001, Vilnius
 Tel. Nr. (+370 5) 239600, el. p. info@elektronika.lt

Veiklos pavadinimas	Atlikėjas	Atlikimo data	Atlikimo vieta
Projektavimas	UAB "Elektronika"	2023.05.15	Vilnius
Patvirtinimas	UAB "Elektronika"	2023.05.15	Vilnius
Techninio projekto patvirtinimas	UAB "Elektronika"	2023.05.15	Vilnius



LEGENDA

- Apšvietimo tinklas
- Elektrinės linijos
- Elektrinės linijos apsaugos zonos
- Elektrinės linijos apsaugos zonos I ir II laipsniai
- Elektrinės linijos apsaugos zonos III laipsnis
- Elektrinės linijos apsaugos zonos III laipsnis (jei reikia)
- Elektrinės linijos apsaugos zonos III laipsnis (jei reikia)

Projektavimas:
UAB "Energija"
Klaipėdos g. 22, LT-91022 Klaipėda
Tel. Nr. (+370 5) 239600, el. p. info@energija.lt

Aprašymas	Paruošė	Tikrinęs	Metai
Projektavimas	UAB "Energija"	UAB "Energija"	2024 m.
Tikrinimas	UAB "Energija"	UAB "Energija"	2024 m.
Projektavimas	UAB "Energija"	UAB "Energija"	2024 m.
Tikrinimas	UAB "Energija"	UAB "Energija"	2024 m.



KARTOGRAFIS PAVARDAS:
 N22 - Lietuvos Respublikos kartografinė tarnyba, parengtas
 modifikuoti, modifikuoti geografiniai duomenys rinkimas
 GIS/PC, COGNOS LT Nacionalinė žemėlapis prie AM, 2025
 Viena: Nėšėjimo turis žemėlapis duomenys
 Viena: V žemėlapis, 2025 m.

SYMOLINIS ŽEMELAS
 - - - - - Administracinis apvaldybos riba
 - - - - - Elektrinė linija, įtampa mažiau nei 2 m pultis
 - - - - - Elektrinė linija, įtampa
 - - - - - Elektrinė linija, įtampa
 - - - - - Elektrinė linija, įtampa
 - - - - - Elektrinė linija, įtampa
 - - - - - Elektrinė linija, įtampa

Alcēnė bendrovė
 Via Lietuva
 Kauno g. 22-202, LT-03212 Vilnius
 tel. Nr. (+370 5) 2329600, el. p. info@via Lietuva.lt

Paviršius	Paviršius	Vertės, paviršius	Data
Turto valdymo skyriaus vadovas	Vadovė	2025.12.31	2025.12.31
Projekto vadovas	Čiulė	2025.12.31	2025.12.31
Valdymo institucijos patvirtinimas Nr. 24-9-0204			



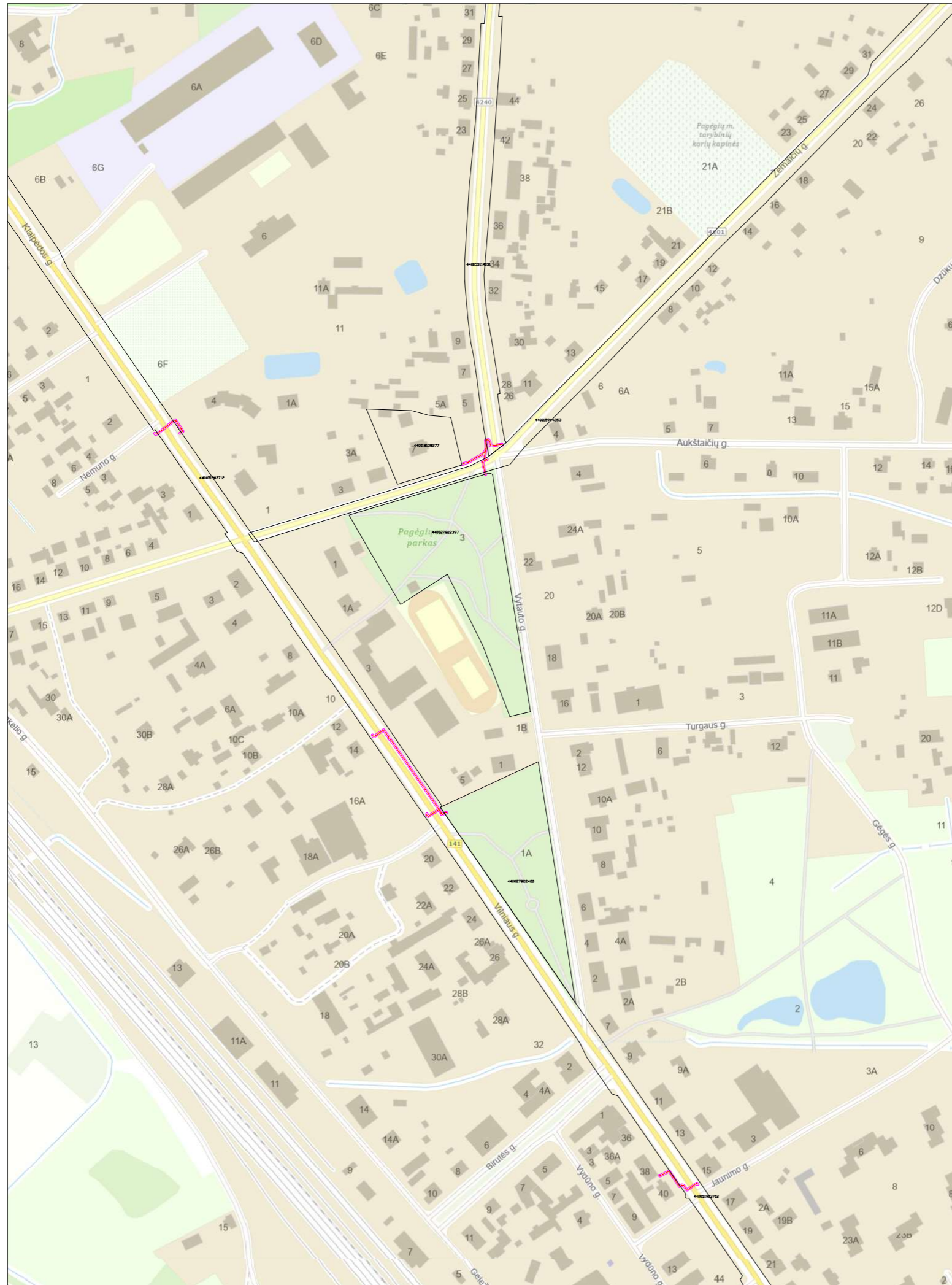
KARTOGRAFINIS PAGRINDAS:
 N22 - Lietuvos Respublikos kartografinė žemėlapis, parengtas remiantis hidrografijos generalinio departamento duomenimis. GDFK, CONSOLT Nacionalinė žemėlapis prie IM, 2005
 V2000 - Nulijimo žemėlapis, kurio šaltiniai duomenys - V2000, 2005 m.

SYMŲRINKIAI ŽEMELAI

	Administraciniai apskrėmimo ribos
	Elektrinės linijos išilginis apsaugos zona 2 m pločiu
	Elektrinės linijos taškai
	Elektrinių linijų transformatoriai (transformatoriai) linijos apsaugos zona
	Žemės sklypų nuominiai Nr.

Alcivė bendrovė
 Via Lietuva
 Kaučo g. 22-202, LT-03212 Vilnius
 tel. Nr. (+370 5) 2329600, el. p. info@via Lietuva.lt

Paviršius	Paviršius	Variklio paviršius	Data
Purto valdymo skyriaus vadovas		Vidutinis šaltinis	2025.12.31
Projekto vadovas		Čioma Čioma	2025.12.31
Nustatoma tvirtinamųjų patvirtinimas Nr. 24-9-0204			



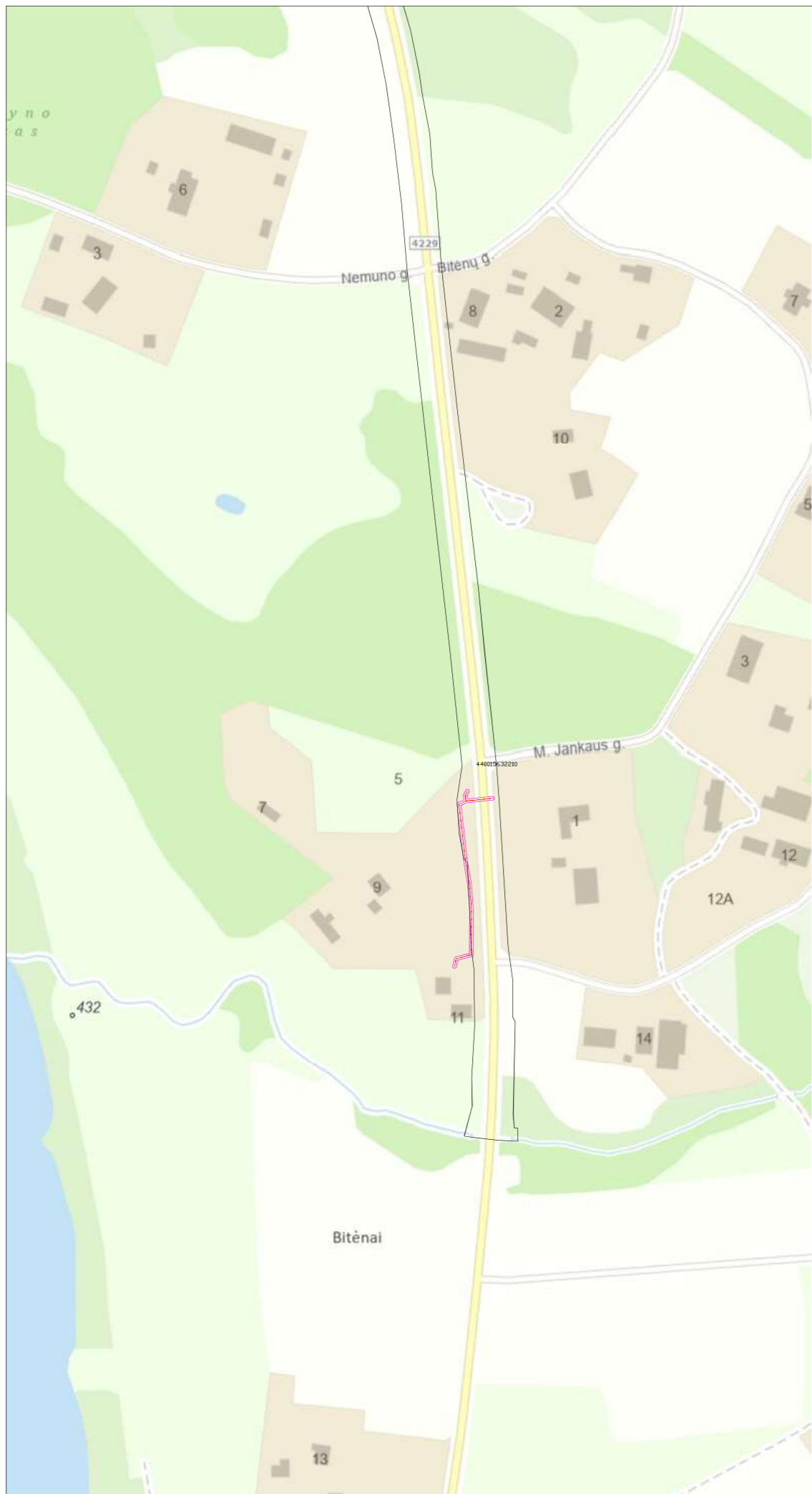
Legend:

- Yellow line: Apšvietimo tinklo apsaugos zona (Lighting network protection zone)
- Pink line: Apsaugos taškas (Protection point)
- Red line: Apsaugos taškas, kurio apsaugos zona yra 1 m plotis (Protection point, whose protection zone is 1 m wide)
- Blue line: Apsaugos taškas, kurio apsaugos zona yra 2 m plotis (Protection point, whose protection zone is 2 m wide)
- Green line: Apsaugos taškas, kurio apsaugos zona yra 3 m plotis (Protection point, whose protection zone is 3 m wide)

Map Information:

Mapa sudaryta: 2024 m. gegulio mėn.
 Autorius: [Name]
 Adresas: [Address]
 Tel. Nr.: [Phone Number]

Tipas	Projektas	Atliktas darbas	Atliktas darbas
Projektas	Projektas	Projektas	Projektas
Projektas	Projektas	Projektas	Projektas
Projektas	Projektas	Projektas	Projektas



KARTOGRAFIS PAGRINDAS
 N2 - Lietuvos Respublikos kartografinė žemėlapis, parengtas
 remiantis hidrografijos generalinio būsenos žemėlapiu
 GIMC, GEOSGINT Nacionalinė žemėlapių priežiūra, 2005
 Nėšėjai: Nėšėjams turinčioms žemėlapių duomenys
 VĮ Registrų centras, 2005 m.

SŪVARTINAMŲ ŽENKLAI

	Administraciniai apskrėmimo ribos
	Elektrinės linijos išilgų apsaugos zona 2 m pločiu
	Elektrinės linijos linijos
	Elektrinių linijų apsaugos zona
	Elektrinių linijų apsaugos zona (ženklis) linijų apsaugos zona
	Žemės atlygio linijos linijos

Alcitrė bendrovė
 Via Lietuva
 Kaučo g. 22-202, LT-03212 Vilnius
 tel. Nr. (+370 5) 2329600, el. p. info@vialetuva.lt

Paviršius	Paviršius	Vertės, paviršius	Data
Turto valdymo skyriaus vadovas	Vilniauskas Svetlana		2025.12.31
Projekto vadovė	Čerka Dainė		2025.12.31
Mokymais patvirtavęs patvirtinimo Nr. 24-V-0204			



KARTOGRAFIS PAGRINDAS
 N2 - Lietuvos Respublikos teritorijos žemėlapis, parengtas
 remiantis hidrografijos generalinio departamento
 GIMF, GEODEZT Nacionalinė žemė kartografo 1M, 2005
 N2 - Nėšimo būdu išduota žemėlapis
 V žemėlapis, 2005 m.

SŪVARTINAMŲ ŽEMĖLAIS
 - - - - - Administracinis apvaldybos riba
 - - - - - Elektrinė apsaugos zonių apsaugos zona 2 m pločio
 - - - - - Elektrinė apsaugos zonių riba
 - - - - - Elektrinė apsaugos zonių riba
 - - - - - Elektrinė apsaugos zonių riba
 - - - - - Elektrinė apsaugos zonių riba

Alcivė bendrovė
 Via Lietuva
 Kaučo g. 22-202, LT-03212 Vilnius
 tel. Nr. (+370 5) 2329600, el. p. info@vialetuva.lt

Paviršius	Paviršius	Vertės, patvirtinti	Data
Turto valdytojas skyriaus vadovas	Vladimiras Šteliūnas		2025.12.31
Projekto vadovas	Česlovas Šteliūnas		2025.12.31
Techninės kvalifikacijos patvirtinimas Nr. 24-9-0204			

ELEKTROS TINKLŲ APSAUGOS ZONŲ NUSTATYMO PLANAS M 1:1000
ŠILUTĖS RAJONO SAVIVALDYBĖ



SUTARIMŲ ŽEMELAIŠ

Administracinis apvaldyties riba
Elektrinė linija, kurios apsaugos zona 2 m pločiu
Elektrinė linija, kurios apsaugos zona 2 m pločiu
Elektrinė linija, kurios apsaugos zona 2 m pločiu
Elektrinė linija, kurios apsaugos zona 2 m pločiu
Elektrinė linija, kurios apsaugos zona 2 m pločiu

AKCIJŲ BENDROVĖ
UAB Lietuva
Kauco g. 22-202, LT-03212 Vilnius
tel. Nr. (+370 5) 2329600, el. p. info@lietuva.lt

KARTOGRAFINIS PAVIRŠIUS
Lietuvos Respublikos teritorijos žemėlapis, parengtas žemėlapių kartografiniu apdorojimo būdu, atitinkantis CSRS, CSRS/27 Nacionalinį standartą, leidybos metai 2005

Paviršius	Paviršius	Veikimo periodas	Data
Turto valdymo skyriaus vadovas	Vladimiras Šteliūnas		2025.12.31
Projekto vadovė	Česlė Štėbė		2025.12.31
Nacionalinio žemėlapių paviršiaus Nr. 24-B-0204			

ELEKTROS TINKLŲ APSAUGOS ZONŲ NUSTATYMO PLANAS M 1:1000
 ŠILUTĖS RAJONO SAVIVALDYBĖ



KARTOGRAFINIS PAGRINDAS:
 N2 - Lietuvos Respublikos kartografinė tarnyba, parengtas
 naudojant hidroakustinį geodezinį duomenų rinkimą
 GSW, COMSOL Nacionalinė laisvės tarnyba prie AM, 2025
 N2024 - Nėšėjimo žemiau žemėlaidžio duomenys
 V1 - Riešė, centras, 2025 m.

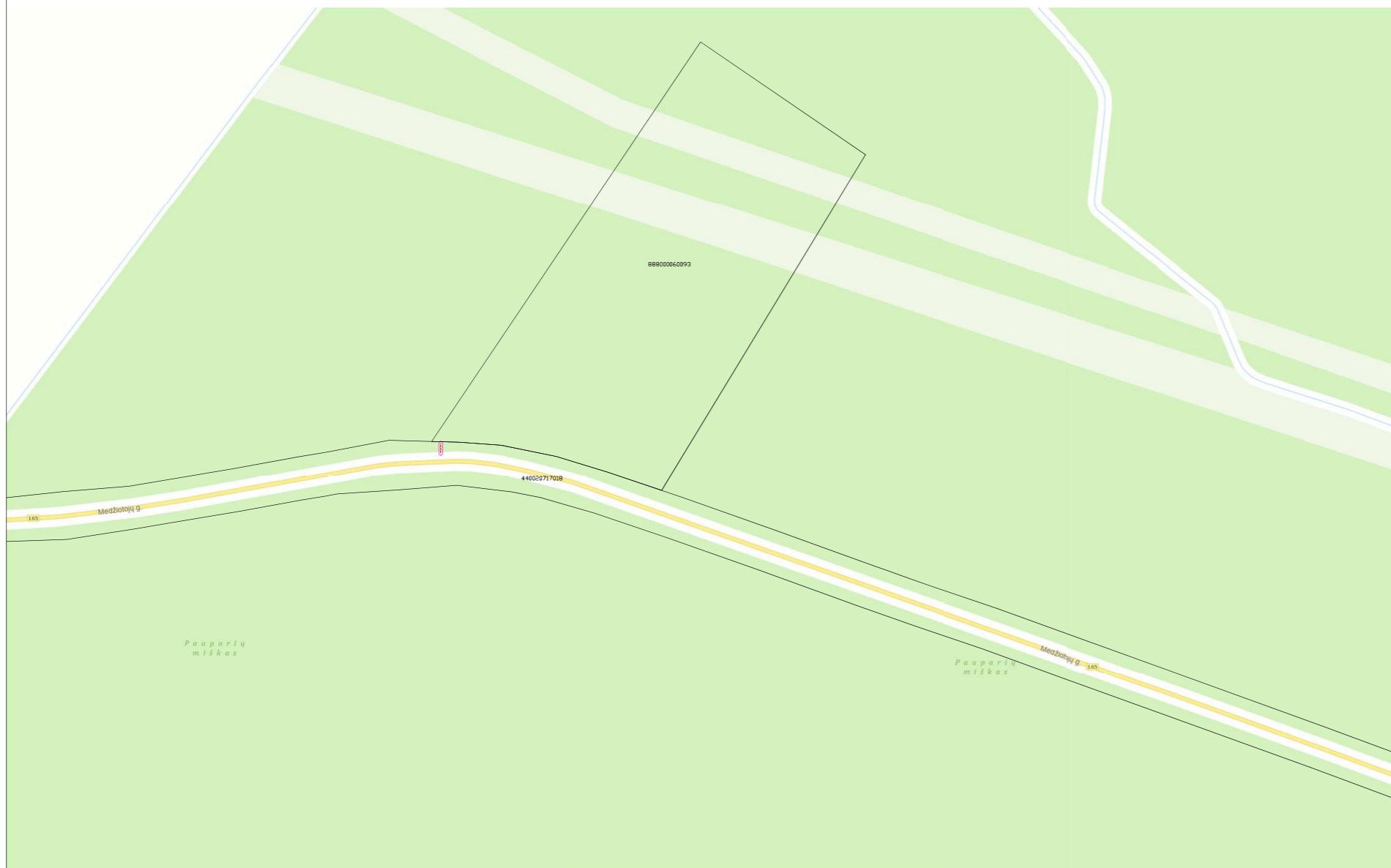
SYMŲRINKIAI ŽEMELAI

	Administracinis apvaldybos riba
	Elektrinė linija (20 kV) apsaugos zona 2 m pločiu
	Elektrinė linija (10 kV)
	Elektrinė linija (10 kV) apsaugos zona
	Elektrinė linija (10 kV) apsaugos zona
	Elektrinė linija (10 kV) apsaugos zona

Alcitrė bendrovė
 Via Lietuva
 Kaučo g. 22-202, LT-03212 Vilnius
 tel. Nr. (+370 5) 2329600, el. p. info@vietuva.lt

Paviršius	Paviršius	Veiklos paviršius	Data
Turto valdymo skyriaus vadovas		Vidauskas Svetlana	2025.12.31
Projekto vadovė		Čerka Džiulė	2025.12.31
Techninės kvalifikacijos patvirtinimas Nr. 24-9-0204			

ELEKTROS TINKLŲ APSAUGOS ZONŲ NUSTATYMO PLANAS M 1:1000
 ŠILUTĖS RAJONO SAVIVALDYBĖ



KARTOGRAMINIS PAGRINDAS
 NZ - Lietuvos Respublikos teritorijos detalūs planai
 sudaryti valdžios geografinių duomenų rinkimu
 GSD, GSD02 Nacionalinė žemėlapių tarnyba, pr. J. A. 2023
 Naudoti vaizdiniai duomenys
 VĮ Reguliavimo tarnyba, 2023 m.

ŽYMŲ REIKŠMĖS:
 - - - - - Administracinė savivaldybės riba
 - - - - - Elektrinės linijos apsaugos zona 2 m pločiu
 - - - - - Elektrinės linijos linija
 - - - - - Elektrinių linijų atskyvų ribos, kuriose susikerta (seniti) linijų apsaugos zona
 - - - - - Seniti atskyvų linijos Nr.

Alkicibė bendrovė
 Via Lietuva
 Kauno g. 22-202, LT-03212 Vilnius
 tel. Nr. (+370 5) 2329600, el. p. info@via Lietuva.lt

Paviršius	Paviršius	Vertės, paviršius	Data
Turto valdybos aktyvumų vadovai	Mindaugas Štelimas		2023.12.31
Projekto vadovai	Ervinas Štelimas		2023.12.31
Nacionalinio kadastro planavimas Nr. 24-W-0204			

ELEKTROS TINKLŲ APSAUGOS ZONŲ NUSTATYMO PLANAS M 1:1000
SILUTĖS RAJONO SAVIVALDYBĖ

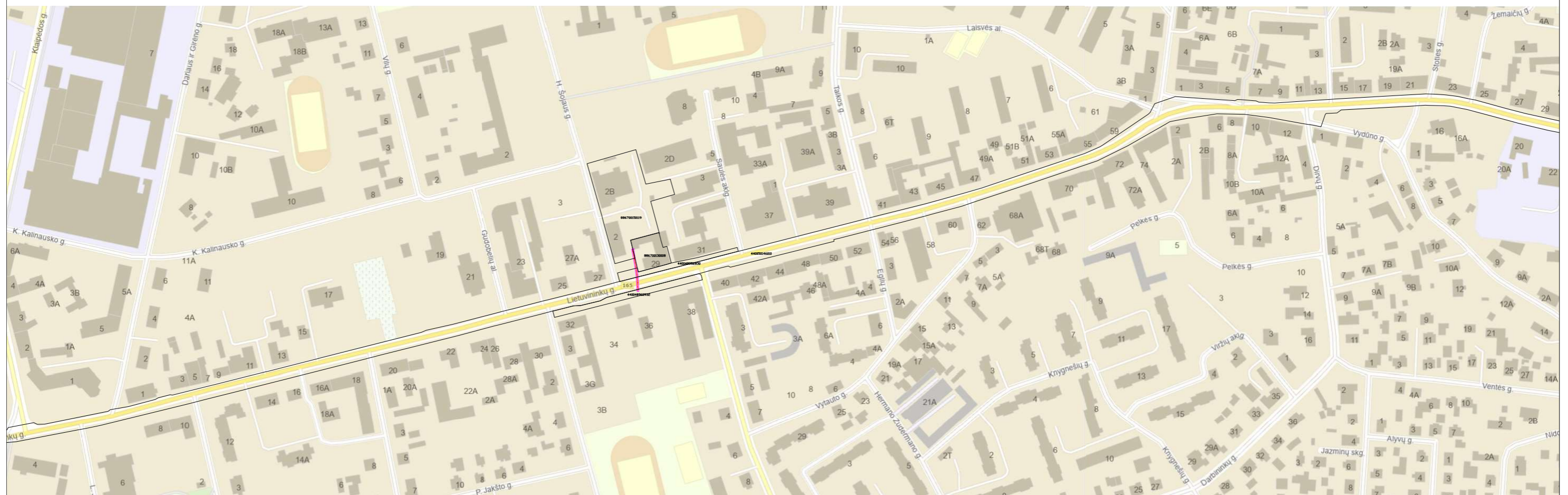


KARTOGRAFINIS PAGRINDAS
 N2 - Lietuvos Respublikos kartografinė žemėlapis, parengtas
 remiantis hidrografijos generalinio būsenos žemėlapiu
 GIMC, GEOSIST Nacionalinė žemėlapis prie IM, 2005
 Viena: Nėšimasis turto žemėlapis duomenys
 Viena: Viena, 2005 m.

SUTAMBUŠI ŽENKLAI	
	Administracinis apvaldybos riba
	Elektrinės linijos apsaugos zona 2 m pločiu
	Elektrinės linijos apsaugos zona 5 m pločiu
	Elektrinės linijos apsaugos zona 10 m pločiu
	Elektrinės linijos apsaugos zona 15 m pločiu
	Elektrinės linijos apsaugos zona 20 m pločiu
	Elektrinės linijos apsaugos zona 25 m pločiu
	Elektrinės linijos apsaugos zona 30 m pločiu
	Elektrinės linijos apsaugos zona 35 m pločiu
	Elektrinės linijos apsaugos zona 40 m pločiu
	Elektrinės linijos apsaugos zona 45 m pločiu
	Elektrinės linijos apsaugos zona 50 m pločiu

Alcivė bendrovė
 Via Lietuva
 Kaučo g. 22-202, LT-03212 Vilnius
 tel. Nr. (+370 5) 2329600, el. p. info@via Lietuva.lt

Paviršius	Paviršius	Vertės, paviršius	Data
Turto valdymo skyriaus vadovas	Vadovė Džeitė	2025.12.31	
Projekto vadovė	Čerka Džeitė	2025.12.31	
Techninės specifikacijos patvirtinimo Nr. 24-9-0204			

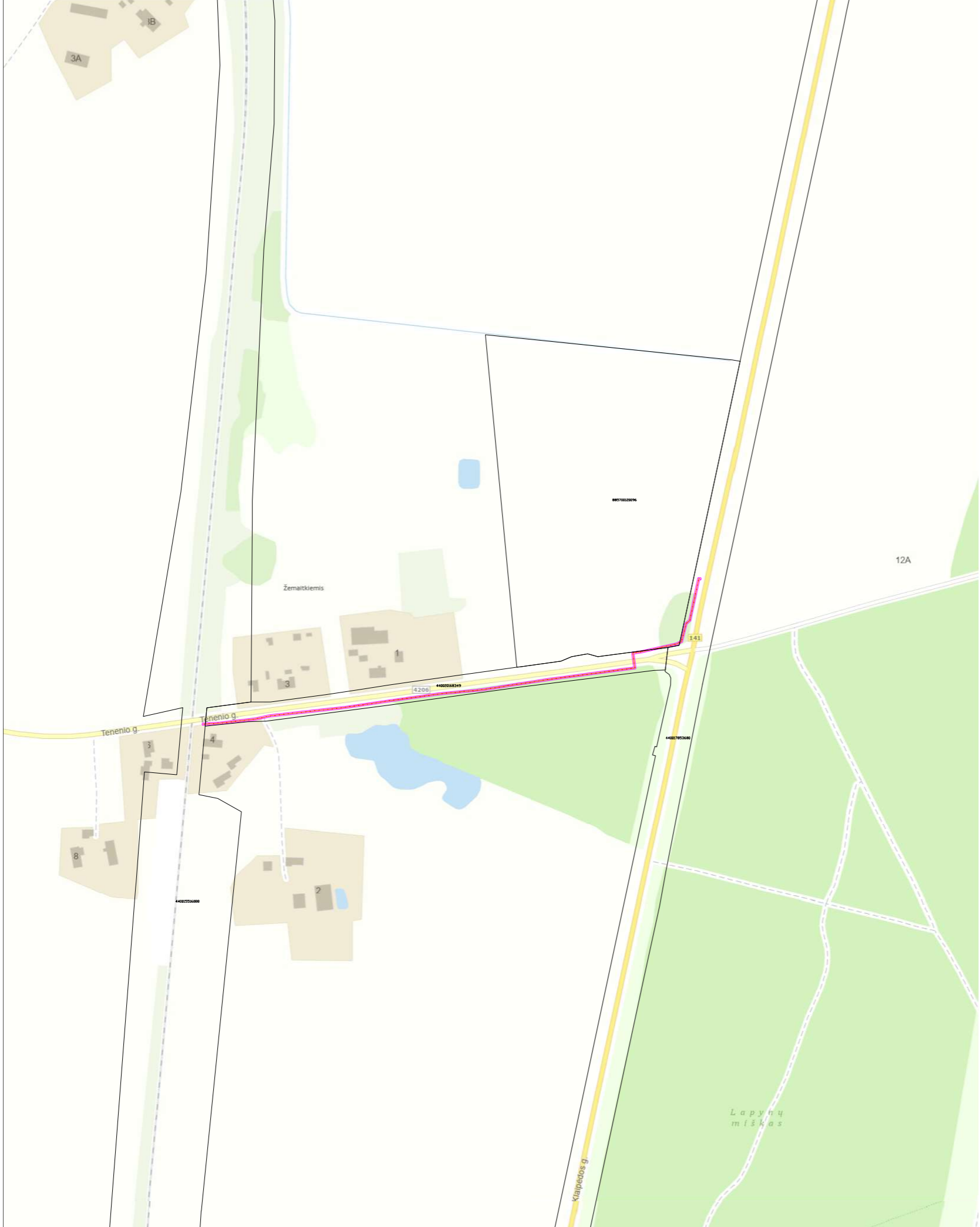


Šilutės rajono savivaldybės administracijos
Elektrinės energijos tiekimo skyriaus
Elektrinių tinklų apsaugos skyriaus
darbuotojų pareigos ir atsakomybės aprašas

PLANŲ LEGENDA
 - geltona linija: apsaugos zona, kurią sudaro viena ar daugiau linijų
 - raudona linija: apsaugos zona, kurią sudaro viena linija
 - raudona linija su brūkšneliais: apsaugos zona, kurią sudaro viena linija su brūkšneliais

Atliktas projektas:
 Elektrinių tinklų apsaugos zonių nustatymo planas
 Šilutės rajono savivaldybės administracijos
 Elektrinės energijos tiekimo skyriaus
 Elektrinių tinklų apsaugos skyriaus
 darbuotojų pareigos ir atsakomybės aprašas

Aprašas	Tipas	Atliktas projektas	Atliktas
Elektrinių tinklų apsaugos zonių nustatymo planas	Elektrinių tinklų apsaugos zonių nustatymo planas	2024 m.	2024 m.
Projektas sudarytas	2024 m.	2024 m.	2024 m.
Projektą patvirtino	2024 m.	2024 m.	2024 m.



LEGENDA

- Apsaugos zona
- Apsaugos zona, kurioje yra 1 ir 2 p. p.
- Apsaugos zona, kurioje yra 3 ir 4 p. p.
- Apsaugos zona, kurioje yra 5 ir 6 p. p.
- Apsaugos zona, kurioje yra 7 ir 8 p. p.
- Apsaugos zona, kurioje yra 9 ir 10 p. p.
- Apsaugos zona, kurioje yra 11 ir 12 p. p.

Atliktas darbas:
 Apsaugos zonos nustatymas ir žemėlapis
 2024 m. gegužės mėn. 15 d.

Atliktas darbas:
 Apsaugos zonos nustatymas ir žemėlapis
 2024 m. gegužės mėn. 15 d.

Atliktas darbas	Atliktas darbas	Atliktas darbas	Atliktas darbas
Atliktas darbas	Atliktas darbas	Atliktas darbas	Atliktas darbas
Atliktas darbas	Atliktas darbas	Atliktas darbas	Atliktas darbas
Atliktas darbas	Atliktas darbas	Atliktas darbas	Atliktas darbas

DETALŪS METADUOMENYS

Dokumento sudarytojas (-ai)	Lietuvos Respublikos susisiekimo ministerija 188620589, Gedimino pr. 17, 01103 Vilnius
Dokumento pavadinimas (antraštė)	DĖL ELEKTROS TINKLŲ, KURIE YRA VALSTYBINĖS REIKŠMĖS KELIŲ INFRASTRUKTŪROS ELEMENTAI, APSAUGOS ZONŲ NUSTATYMO PLANO PATVIRTINIMO
Dokumento registracijos data ir numeris	2026-04-01 Nr. 3-158
Dokumento gavimo data ir dokumento gavimo registracijos numeris	–
Dokumento specifikacijos identifikavimo žymuo	ADOC-V1.0
Parašo paskirtis	Pasirašymas
Parašą sukūrusio asmens vardas, pavardė ir pareigos	Juras Taminskas, Susisiekimo ministras, Vadovybė
Sertifikatas išduotas	JURAS TAMINSKAS, Lietuvos Respublikos susisiekimo ministerija LT
Parašo sukūrimo data ir laikas	2026-04-01 17:05:32 (GMT+03:00)
Parašo formatas	XAdES-T
Laiko žymoje nurodytas laikas	2026-04-01 17:05:39 (GMT+03:00)
Informacija apie sertifikavimo paslaugų teikėją	ADIC CA ECC, Asmens dokumentu israsymo centras prie LR VRM LT
Sertifikato galiojimo laikas	2025-09-25 12:10:34 – 2029-09-24 12:10:34
Informacija apie būdus, naudotus metaduomenų vientisumui užtikrinti	"Registravimas" paskirties metaduomenų vientisumas užtikrintas naudojant "RCSC IssuingCA-2, VI Registru Centras - i.k. 124110246 LT" išduotą sertifikatą "DBSIS, Informatikos ir ryšių departamentas prie Lietuvos Respublikos vidaus reikalų ministerijos, į.k.188774822 LT", sertifikatas galioja nuo 2025-05-16 11:31:08 iki 2028-05-15 11:31:08
Pagrindinio dokumento priedų skaičius	1
Pagrindinio dokumento pridedamų dokumentų skaičius	–
Priedamo dokumento sudarytojas (-ai)	–
Priedamo dokumento pavadinimas (antraštė)	–
Priedamo dokumento registracijos data ir numeris	–
Programinės įrangos, kuria naudojantis sudarytas elektroninis dokumentas, pavadinimas	DBSIS, versija 3.5.90.4
Informacija apie elektroninio dokumento ir elektroninio (-ių) parašo (-ų) tikrinimą (tikrinimo data)	Atitinka specifikacijos keliamus reikalavimus. Visi dokumente esantys elektroniniai parašai galioja (2026-04-01 17:28:16)
Paieškos nuoroda	–
Papildomi metaduomenys	Nuorašą suformavo 2026-04-01 17:28:17 DBSIS