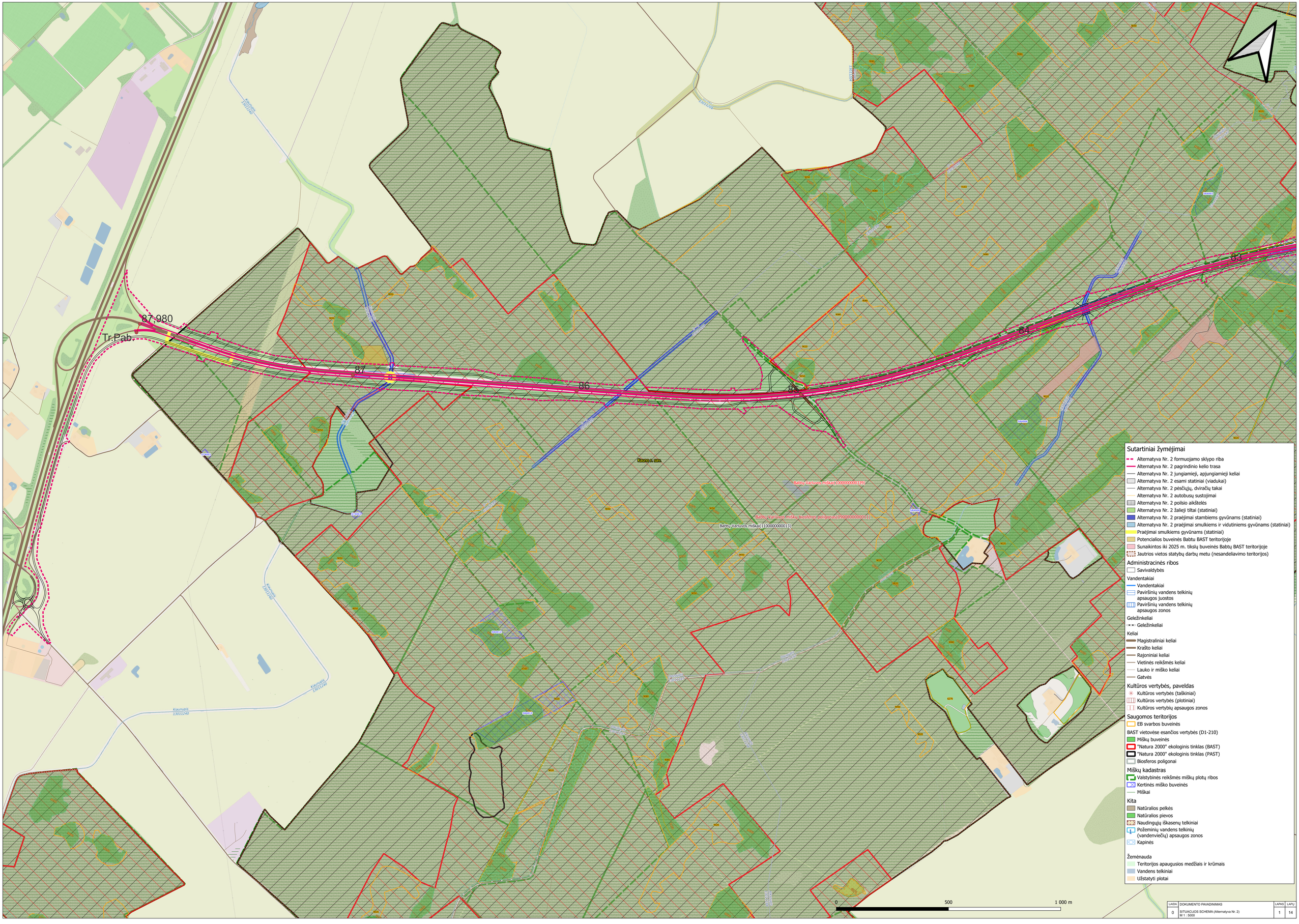
87.980
Tr.Pab.
87
86
85
84
83
Kauno g. gatvė
Babtų Varluvos miškai (10000000013)
Babtų Varluvos miškų biosferos poligonas (09000000001)
Babtų Varluvos miškai (10000000013)
Kaunupis 13021240
Kaunupis 13021240
Kaunupis 13021240
Sutartiniai žymėjimai
Alternatyva Nr. 2 formuojamo sklypo riba
Alternatyva Nr. 2 pagrindinio kelio trasa
Alternatyva Nr. 2 jungiamieji, apjungiamieji keliai
Alternatyva Nr. 2 esami statiniai (viadukai)
Alternatyva Nr. 2 pėsčiųjų, dviračių takai
Alternatyva Nr. 2 autobusų sustojimai
Alternatyva Nr. 2 poilsio aikštelės
Alternatyva Nr. 2 žalieji tiltai (statiniai)
Alternatyva Nr. 2 praėjimai stambiems gyvūnams (statiniai)
Alternatyva Nr. 2 praėjimai smulkiems ir vidutiniems gyvūnams (statiniai)
Praėjimai smulkiems gyvūnams (statiniai)
Potencialios buveinės Babtu BAST teritorijoje
Sunaikintos iki 2025 m. tikslų buveinės Babtų BAST teritorijoje
Jautrios vietos statybų darbų metu (nesandėliavimo teritorijos)
Administracinės ribos
Savivaldybės
Vandentakiai
Vandentakiai
Paviršinių vandens telkinių apsaugos juostos
Paviršinių vandens telkinių apsaugos zonos
Geležinkeliai
Geležinkeliai
Keliai
Magistraliniai keliai
Krašto keliai
Rajoniniai keliai
Vietinės reikšmės keliai
Lauko ir miško keliai
Gatvės
Kultūros vertybės, paveldas
Kultūros vertybės (taškiniai)
Kultūros vertybės (plotiniai)
Kultūros vertybių apsaugos zonos
Saugomos teritorijos
EB svarbos buveinės
BAST vietovėse esančios vertybės (D1-210)
Miškų buveinės
"Natura 2000" ekologinis tinklas (BAST)
"Natura 2000" ekologinis tinklas (PAST)
Biosferos poligonai
Miškų kadastras
Valstybinės reikšmės miškų plotų ribos
Kertinės miško buveinės
Miškai
Kita
Natūralios pelkės
Natūralios pievos
Naudingųjų iškasenų telkiniai
Požeminių vandens telkinių (vandenviečių) apsaugos zonos
Kapinės
Žemėnauda
Teritorijos apaugusios medžiais ir krūmais
Vandens telkiniai
Užstatyti plotai
0
500
1 000 m
LAIDA
DOKUMENTO PAVADINIMAS
LAPAS
LAPŲ
0
SITUACIJOS SCHEMA (Alternatyva Nr. 2)
M 1 : 5000
1
14

77
78
79
80
81
82
Vandžiogala
Kauno g. 65A
Podėnų tvenkinys
Sutartiniai žymėjimai
Alternatyva Nr. 2 formuojamo sklypo riba
Alternatyva Nr. 2 pagrindinio kelio trasa
Alternatyva Nr. 2 jungiamieji, apjungiamieji keliai
Alternatyva Nr. 2 esami statiniai (viadukai)
Alternatyva Nr. 2 pėsčiųjų, dviračių takai
Alternatyva Nr. 2 autobusų sustojimai
Alternatyva Nr. 2 poilsio aikštelės
Alternatyva Nr. 2 žaliieji tiltai (statiniai)
Alternatyva Nr. 2 praėjimai stambiems gyvūnams (statiniai)
Alternatyva Nr. 2 praėjimai smulkiems ir vidutiniems gyvūnams (statiniai)
Praėjimai smulkiems gyvūnams (statiniai)
Potencialios buveinės Babtu BAST teritorijoje
Sunaikintos iki 2025 m. tikslų buveinės Babtų BAST teritorijoje
Jautrios vietos statybų darbų metu (nesandeliavimo teritorijos)
Administracinės ribos
Savivaldybės
Vandentakiai
Vandentakiai
Paviršinių vandens telkinių apsaugos juostos
Paviršinių vandens telkinių apsaugos zonos
Geležinkeliai
Geležinkeliai
Keliai
Magistraliniai keliai
Krašto keliai
Rajoniniai keliai
Vietinės reikšmės keliai
Lauko ir miško keliai
Gatvės
Kultūros vertybės, paveldas
Kultūros vertybės (taškiniai)
Kultūros vertybės (plotiniai)
Kultūros vertybių apsaugos zonos
Saugomos teritorijos
EB svarbos buveinės
BAST vietovėse esančios vertybės (D1-210)
Miškų buveinės
"Natura 2000" ekologinis tinklas (BAST)
"Natura 2000" ekologinis tinklas (PAST)
Biosferos poligonai
Miškų kadastras
Valstybinės reikšmės miškų plotų ribos
Kertinės miško buveinės
Miškai
Kita
Natūralios pelkės
Natūralios pievos
Naudingųjų iškasenų telkiniai
Požeminių vandens telkinių (vandenviečių) apsaugos zonos
Kapinės
Žemėnauda
Teritorijos apaugusios medžiais ir krūmais
Vandens telkiniai
Užstatyti plotai
0
500
1 000 m
LAIDA
0
DOKUMENTO PAVADINIMAS
SITUACIJOS SCHEMA (Alternatyva Nr. 2)
M 1 : 5000
LAPAS
2
LAPŲ
14

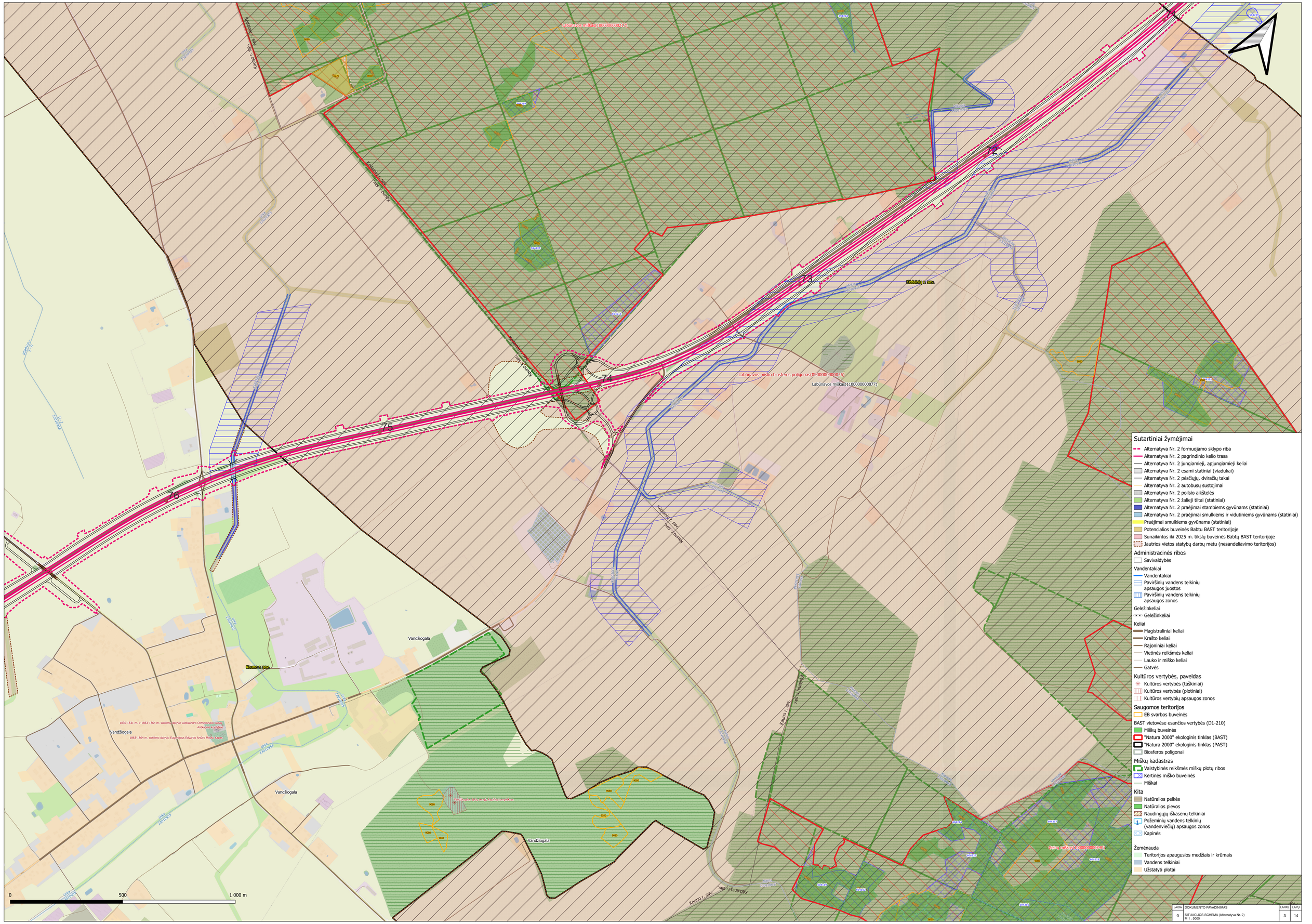
Labūnavos miškas(1000000000079)
Kėdainių r. sav.
Kauno r. sav.
Kėdainių r. sav.
Kauno r. sav.
Kėdainių r. sav.
Kauno r. sav.

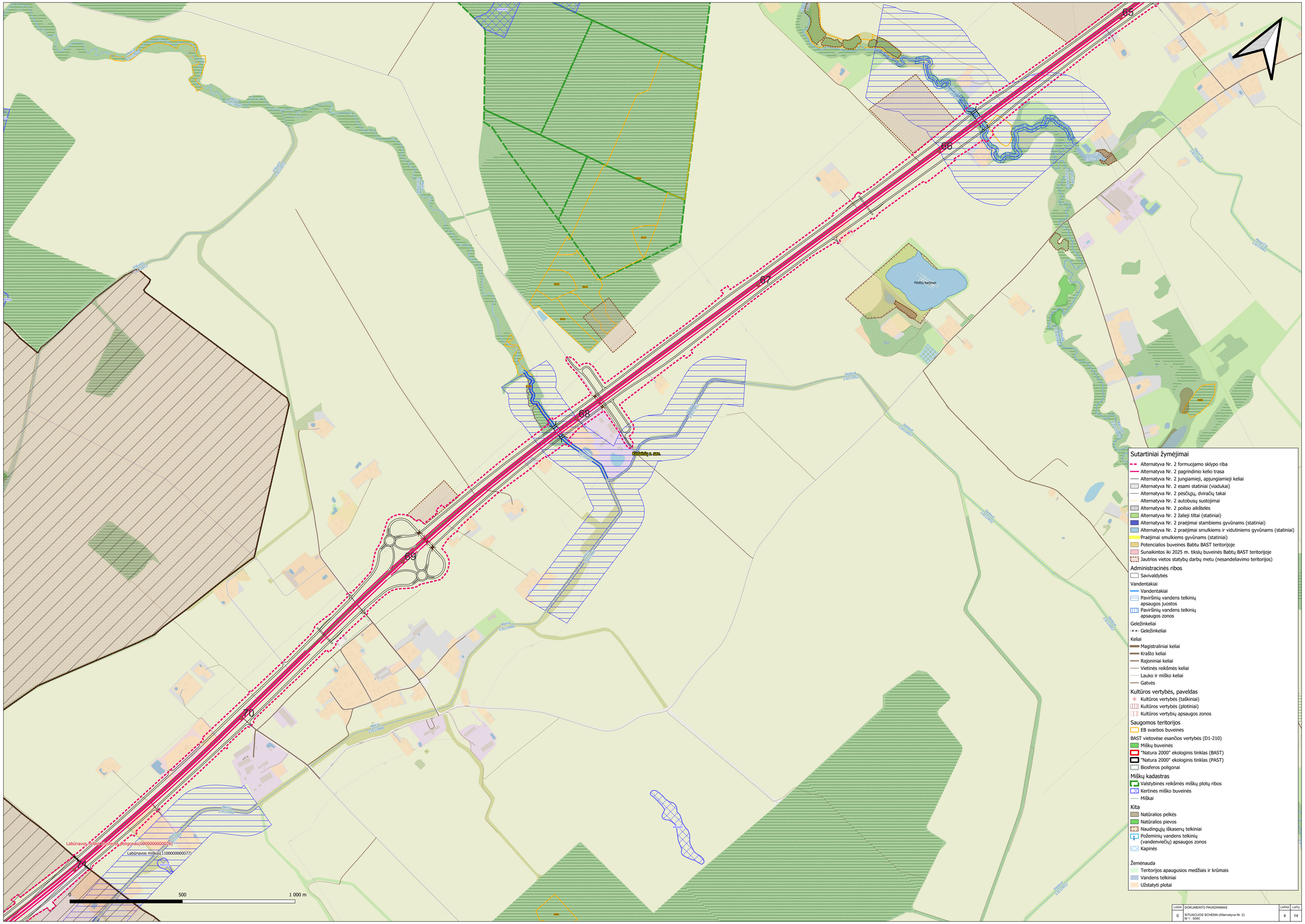

Sutartiniai žymėjimai

- Alternatyva Nr. 2 formuojamo sklypo riba
- Alternatyva Nr. 2 pagrindinio kelio trasa
- Alternatyva Nr. 2 jungiamieji, apjungiamieji keliai
- Alternatyva Nr. 2 esami statiniai (viadukai)
- Alternatyva Nr. 2 pėsčiųjų, dviračių takai
- Alternatyva Nr. 2 autobusų sustojimai
- Alternatyva Nr. 2 poilsio aikštelės
- Alternatyva Nr. 2 žalieji tiltai (statiniai)
- Alternatyva Nr. 2 praėjimai stambiems gyvūnams (statiniai)
- Alternatyva Nr. 2 praėjimai smulkiems ir vidutiniems gyvūnams (statiniai)
- Praėjimai smulkiems gyvūnams (statiniai)
- Potencialios buveinės Babtu BAST teritorijoje
- Sunaikintos iki 2025 m. tikslų buveinės Babtų BAST teritorijoje
- Jautrios vietos statybų darbų metu (nesandėliavimo teritorijos)

Administracinės ribos

- Savivaldybės

Vandentakiai

- Vandentakiai
- Paviršinių vandens telkinių apsaugos juostos
- Paviršinių vandens telkinių apsaugos zonos

Geležinkeliai

- Geležinkeliai

Keliai

- Magistraliniai keliai
- Krašto keliai
- Rajoniniai keliai
- Vietinės reikšmės keliai
- Lauko ir miško keliai
- Gatvės

Kultūros vertybės, paveldas

- Kultūros vertybės (taškiniai)
- Kultūros vertybės (plotiniai)
- Kultūros vertybių apsaugos zonos

Saugomos teritorijos

- EB svarbos buveinės

BAST vietovėse esančios vertybės (D1-210)

- Miškų buveinės
- "Natura 2000" ekologinis tinklas (BAST)
- "Natura 2000" ekologinis tinklas (PAST)
- Biosferos poligonai

Miškų kadastras

- Valstybinės reikšmės miškų plotų ribos
- Kertinės miško buveinės
- Miškai

Kita

- Natūralios pelkės
- Natūralios pievos
- Naudingųjų iškasenų telkiniai
- Požeminių vandens telkinių (vandenviečių) apsaugos zonos
- Kapinės

Žemėnauda

- Teritorijos apaugusios medžiais ir krūmais
- Vandens telkiniai
- Užstatyti plotai

LAIDA	DOKUMENTO PAVADINIMAS	LAPAS	LAPŲ
0	SITUACIJOS SCHEMA (Alternatyva Nr. 2) M 1 : 5000	4	14

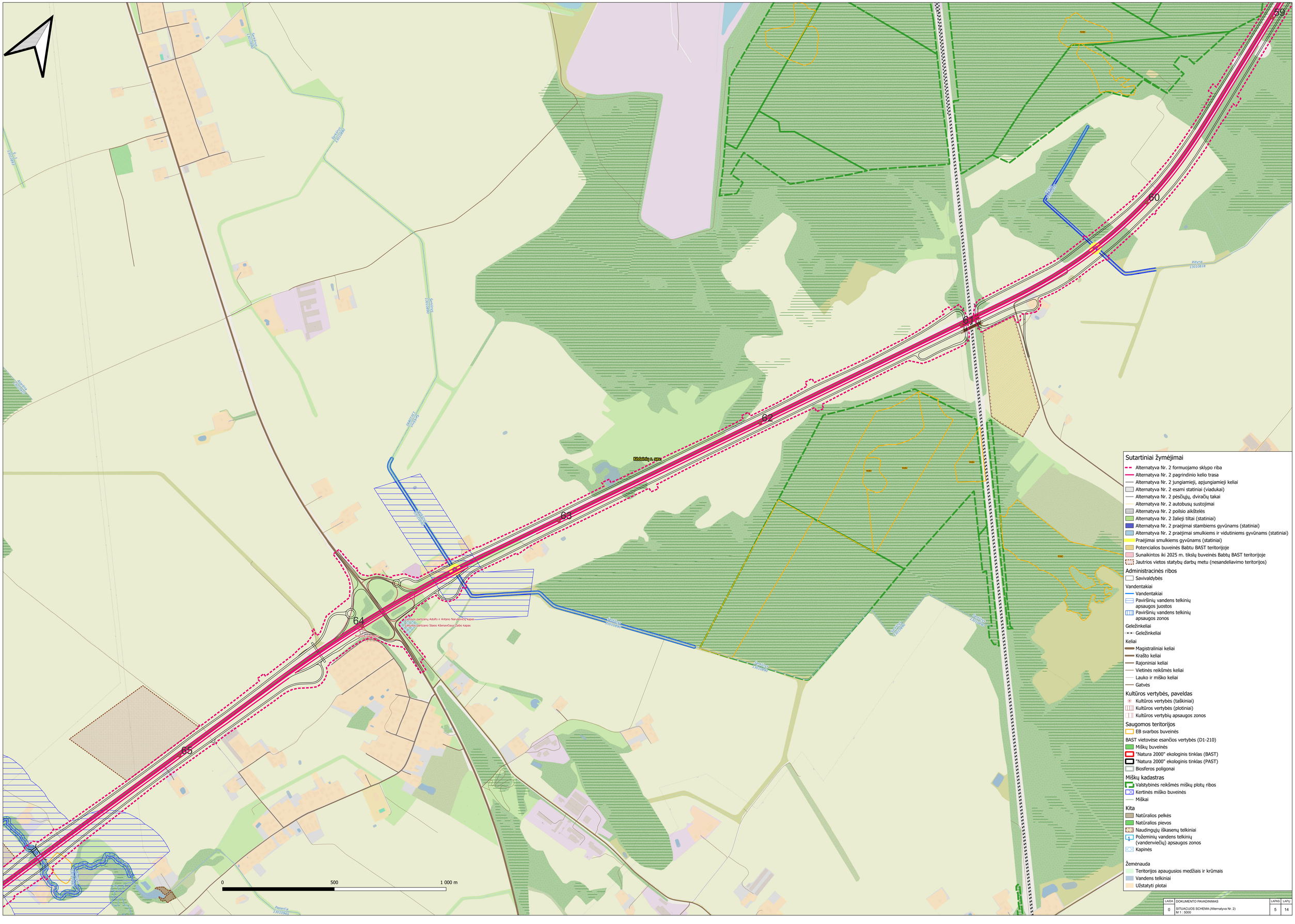
59
60
61
62
63
64
65
Kėdainių g. 9274
Partizanų Adolfo ir Antano Narušovičių kapas
Partizano Stasio Klenavičiaus Zabo kapas
Kėdainių kapinės
0
500
1 000 m
Sutartiniai žymėjimai
Alternatyva Nr. 2 formuojamo sklypo riba
Alternatyva Nr. 2 pagrindinio kelio trasa
Alternatyva Nr. 2 jungiamieji, apjungiamieji keliai
Alternatyva Nr. 2 esami statiniai (viadukai)
Alternatyva Nr. 2 pėsčiųjų, dviračių takai
Alternatyva Nr. 2 autobusų sustojimai
Alternatyva Nr. 2 poilsio aikštelės
Alternatyva Nr. 2 žaliieji tiltai (statiniai)
Alternatyva Nr. 2 praėjimai stambiems gyvūnams (statiniai)
Alternatyva Nr. 2 praėjimai smulkiems ir vidutiniems gyvūnams (statiniai)
Praėjimai smulkiems gyvūnams (statiniai)
Potencialios buveinės Babtu BAST teritorijoje
Sunaikintos iki 2025 m. tikslų buveinės Babtų BAST teritorijoje
Jautrios vietos statybų darbų metu (nesandeliavimo teritorijos)
Administracinės ribos
Savivaldybės
Vandentakiai
Vandentakiai
Paviršinių vandens telkinių apsaugos juostos
Paviršinių vandens telkinių apsaugos zonos
Geležinkeliai
Geležinkeliai
Keliai
Magistraliniai keliai
Krašto keliai
Rajoniniai keliai
Vietinės reikšmės keliai
Lauko ir miško keliai
Gatvės
Kultūros vertybės, paveldas
Kultūros vertybės (taškiniai)
Kultūros vertybės (plotiniai)
Kultūros vertybių apsaugos zonos
Saugomos teritorijos
EB svarbos buveinės
BAST vietovėse esančios vertybės (D1-210)
Miškų buveinės
"Natura 2000" ekologinis tinklas (BAST)
"Natura 2000" ekologinis tinklas (PAST)
Biosferos poligonai
Miškų kadastras
Valstybinės reikšmės miškų plotų ribos
Kertinės miško buveinės
Miškai
Kita
Natūralios pelkės
Natūralios pievos
Naudingųjų iškasenų telkiniai
Požeminių vandens telkinių (vandenviečių) apsaugos zonos
Kapinės
Žemėnauda
Teritorijos apaugusios medžiais ir krūmais
Vandens telkiniai
Užstatyti plotai
LAIDA
0
DOKUMENTO PAVADINIMAS
SITUACIJOS SCHEMA (Alternatyva Nr. 2)
M 1 : 5000
LAPAS
5
LAPŲ
14

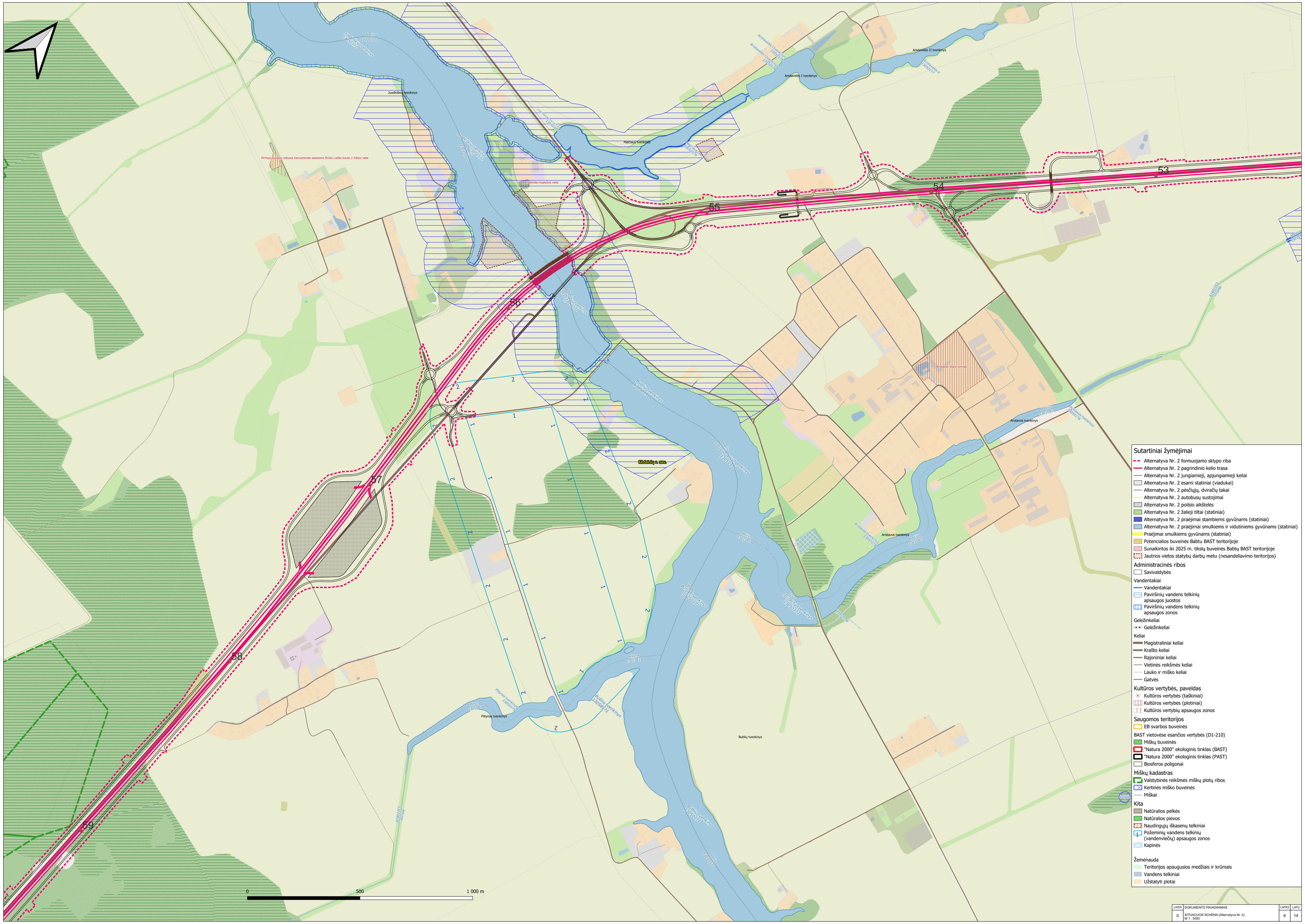
Aristavėlės II tvenkinys
Aristavėlės I tvenkinys
Juodkiškio tvenkinys
Maišiaus tvenkinys
Pirmojo Lietuvos kariuomenės savanorio Povilo Lukšio kovos ir žūties vieta
Aristavėlės kapinynas
Aristavėlės kapinynas
Aristavėlės kapinynas
Aristavėlės kapinynas
Aristavos tvenkinys
Aristavos tvenkinys
Aristavos tvenkinys

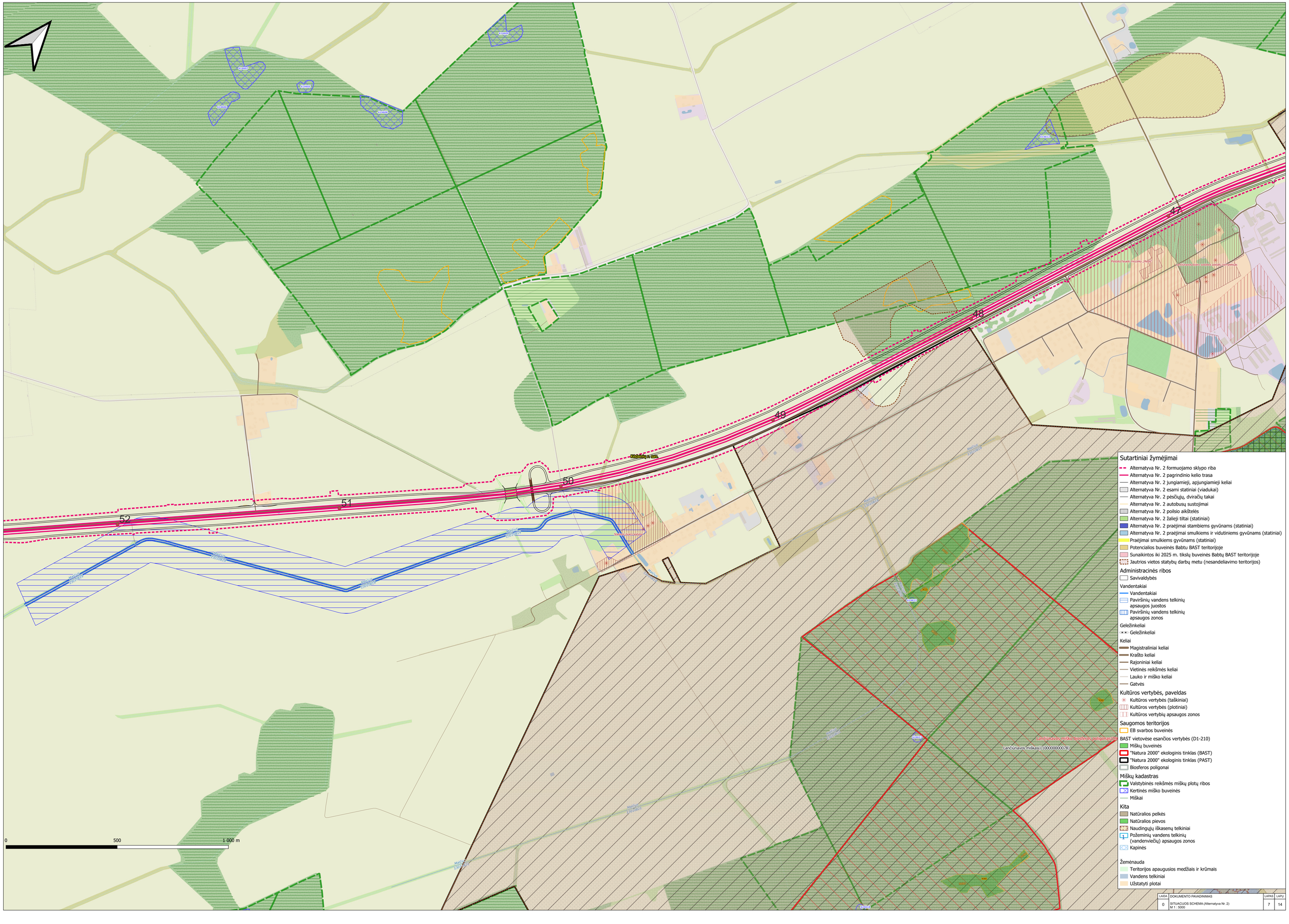

LAIDA	DOKUMENTO PAVADINIMAS	LAPAS	LAPŲ
0	SITUACIJOS SCHEMA (Alternatyva Nr. 2) M 1 : 5000	7	14

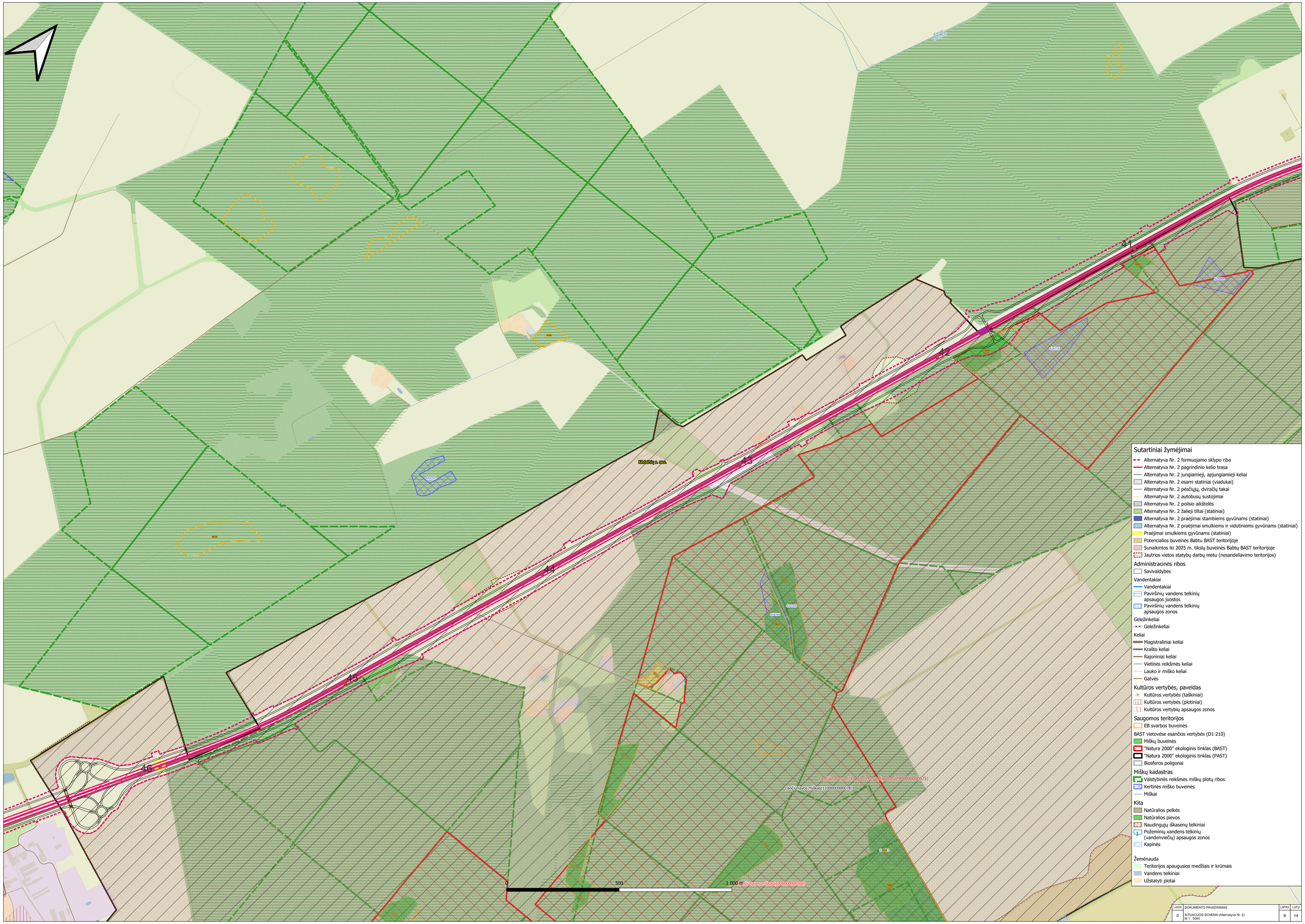

Sutartiniai žymėjimai

- Alternatyva Nr. 2 formuojamo sklypo riba
- Alternatyva Nr. 2 pagrindinio kelio trasa
- Alternatyva Nr. 2 jungiamieji, apjungiamieji keliai
- Alternatyva Nr. 2 esami statiniai (viadukai)
- Alternatyva Nr. 2 pėsčiųjų, dviračių takai
- Alternatyva Nr. 2 autobusų sustojimai
- Alternatyva Nr. 2 poilsio aikštelės
- Alternatyva Nr. 2 žalieji tiltai (statiniai)
- Alternatyva Nr. 2 praėjimai stambiems gyvūnams (statiniai)
- Alternatyva Nr. 2 praėjimai smulkiems ir vidutiniems gyvūnams (statiniai)
- Praėjimai smulkiems gyvūnams (statiniai)
- Potencialios buveinės Babtu BAST teritorijoje
- Sunaikintos iki 2025 m. tikslų buveinės Babtų BAST teritorijoje
- Jautrios vietos statybų darbų metu (nesandeliavimo teritorijos)

Administracinės ribos

- Savivaldybės

Vandentakiai

- Vandentakiai
- Paviršinių vandens telkinių apsaugos juostos
- Paviršinių vandens telkinių apsaugos zonos

Geležinkeliai

- Geležinkeliai

Keliai

- Magistraliniai keliai
- Krašto keliai
- Rajoniniai keliai
- Vietinės reikšmės keliai
- Lauko ir miško keliai
- Gatvės

Kultūros vertybės, paveldas

- Kultūros vertybės (taškiniai)
- Kultūros vertybės (plotiniai)
- Kultūros vertybių apsaugos zonos

Saugomos teritorijos

- EB svarbos buveinės

BAST vietovėse esančios vertybės (D1-210)

- Miškų buveinės
- "Natura 2000" ekologinis tinklas (BAST)
- "Natura 2000" ekologinis tinklas (PAST)
- Biosferos poligonai

Miškų kadastras

- Valstybinės reikšmės miškų plotų ribos
- Kertinės miško buveinės
- Miškai

Kita

- Natūralios pelkės
- Natūralios pievos
- Naudingųjų iškasenų telkiniai
- Požeminių vandens telkinių (vandenviečių) apsaugos zonos
- Kapinės

Žemėnauda

- Teritorijos apaugusios medžiais ir krūmais
- Vandens telkiniai
- Užstatyti plotai

LAIDA	DOKUMENTO PAVADINIMAS	LAPAS	LAPŲ
0	SITUACIJOS SCHEMA (Alternatyva Nr. 2) M 1 : 5000	8	14

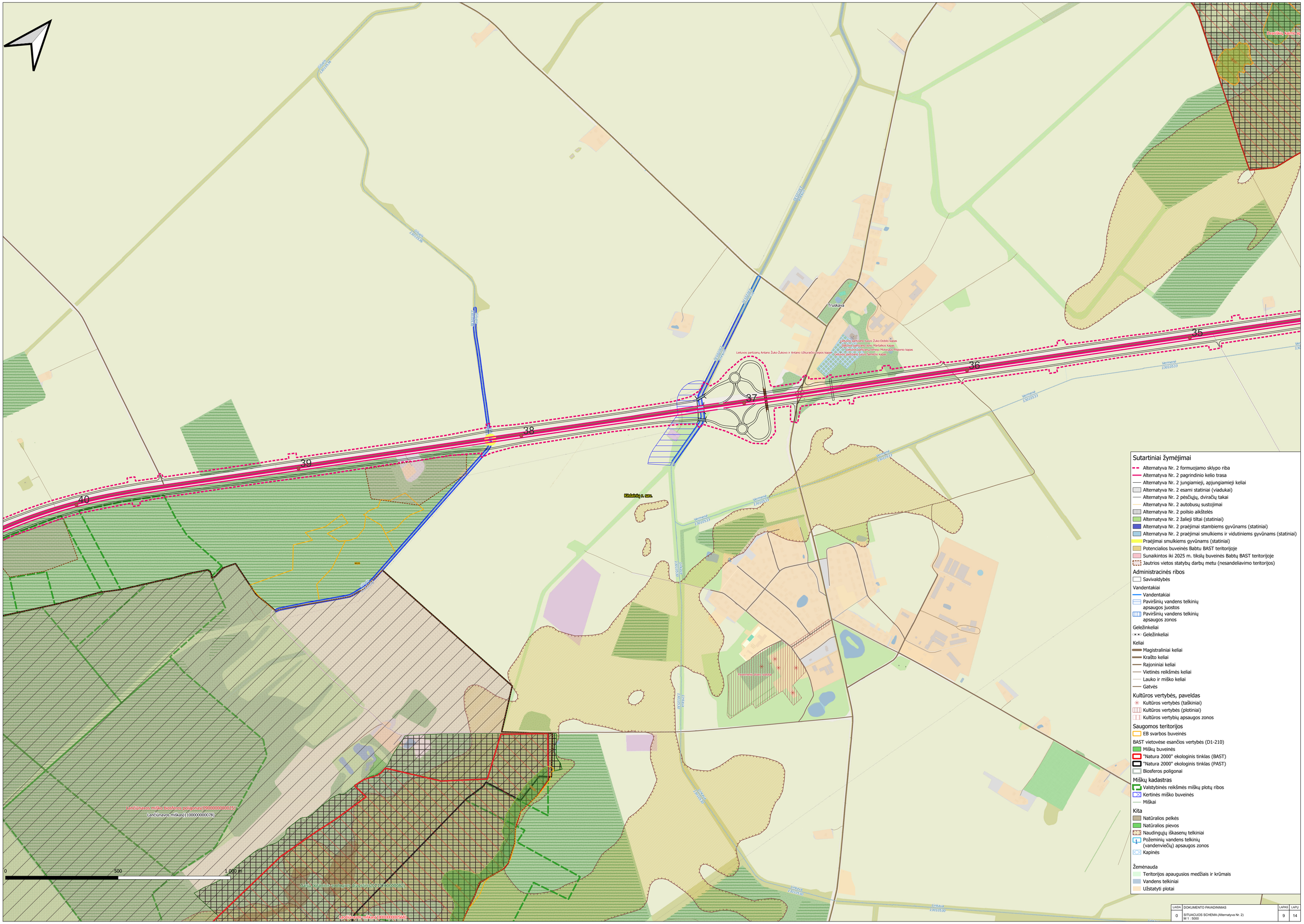

Sutartiniai žymėjimai

- Alternatyva Nr. 2 formuojamo sklypo riba
- Alternatyva Nr. 2 pagrindinio kelio trasa
- Alternatyva Nr. 2 jungiamieji, apjungiamieji keliai
- Alternatyva Nr. 2 esami statiniai (viadukai)
- Alternatyva Nr. 2 pėsčiųjų, dviračių takai
- Alternatyva Nr. 2 autobusų sustojimai
- Alternatyva Nr. 2 poilsio aikštelės
- Alternatyva Nr. 2 žalieji tiltai (statiniai)
- Alternatyva Nr. 2 praėjimai stambiems gyvūnams (statiniai)
- Alternatyva Nr. 2 praėjimai smulkiems ir vidutiniems gyvūnams (statiniai)
- Praėjimai smulkiems gyvūnams (statiniai)
- Potencialios buveinės Babtu BAST teritorijoje
- Sunaikintos iki 2025 m. tikslų buveinės Babtų BAST teritorijoje
- Jautrios vietos statybų darbų metu (nesandeliavimo teritorijos)

Administracinės ribos
- Savivaldybės

Vandentakiai
- Vandentakiai
- Paviršinių vandens telkinių apsaugos juostos
- Paviršinių vandens telkinių apsaugos zonos

Geležinkeliai
- Geležinkeliai

Keliai
- Magistraliniai keliai
- Krašto keliai
- Rajoniniai keliai
- Vietinės reikšmės keliai
- Lauko ir miško keliai
- Gatvės

Kultūros vertybės, paveldas
- Kultūros vertybės (taškiniai)
- Kultūros vertybės (plotiniai)
- Kultūros vertybių apsaugos zonos

Saugomos teritorijos
- EB svarbos buveinės

BAST vietovėse esančios vertybės (D1-210)
- Miškų buveinės
- "Natura 2000" ekologinis tinklas (BAST)
- "Natura 2000" ekologinis tinklas (PAST)
- Biosferos poligonai

Miškų kadastras
- Valstybinės reikšmės miškų plotų ribos
- Kertinės miško buveinės
- Miškai

Kita
- Natūralios pelkės
- Natūralios pievos
- Naudingųjų iškasenų telkiniai
- Požeminių vandens telkinių (vandenviečių) apsaugos zonos
- Kapinės

Žemėnauda
- Teritorijos apaugusios medžiais ir krūmais
- Vandens telkiniai
- Užstatyti plotai

LAIDA	DOKUMENTO PAVADINIMAS	LAPAS	LAPŲ
0	SITUACIJOS SCHEMA (Alternatyva Nr. 2) M 1 : 5000	9	14

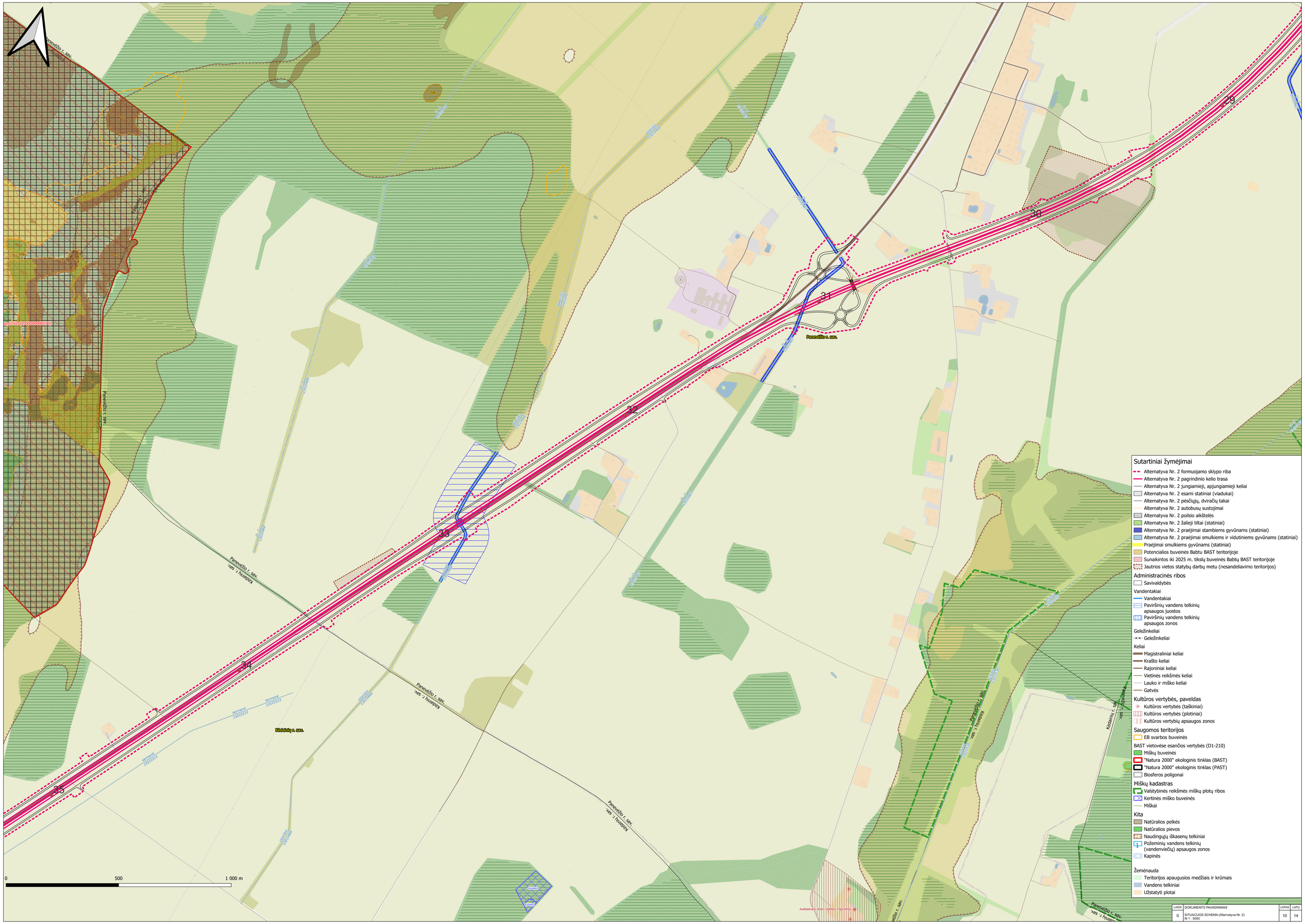
Panevėžio r. sav.
Kėdainių r. sav.
Kėdainių r. sav.
Panevėžio r. sav.
Panevėžio r. sav.
Kėdainių r. sav.
Panevėžio r. sav.
Kėdainių r. sav.
Panevėžio r. sav.
Kėdainių

Ramygala

Ramygala

Ramygalos k. kapinės

Ramygalos s. sav.

Lietuvos partizanų kapas II
Lietuvos partizanų kapai II
Lietuvos partizanų kapai
Lietuvos partizanų kapai IV
Lietuvos partizanų kapai III
Lietuvos partizanų Klasio Nemanio-Šamanio ir Augusto Nemanio kapas
Buvusio pasaulinio karo Sovietų Sąjungos karių paladojimo vieta

22
23
24
25
26
27
28

0 500 1 000 m

Sutartiniai žymėjimai

- Alternatyva Nr. 2 formuojamo sklypo riba
- Alternatyva Nr. 2 pagrindinio kelio trasa
- Alternatyva Nr. 2 jungiamieji, apjungiamieji keliai
- Alternatyva Nr. 2 esami statiniai (viadukai)
- Alternatyva Nr. 2 pėsčiųjų, dviračių takai
- Alternatyva Nr. 2 autobusų sustojimai
- Alternatyva Nr. 2 poilsio aikštelės
- Alternatyva Nr. 2 žalieji tiltai (statiniai)
- Alternatyva Nr. 2 praėjimai stambiems gyvūnams (statiniai)
- Alternatyva Nr. 2 praėjimai smulkiems ir vidutiniems gyvūnams (statiniai)
- Praėjimai smulkiems gyvūnams (statiniai)
- Potencialios buveinės Babtu BAST teritorijoje
- Sunaikintos iki 2025 m. tikslų buveinės Babtų BAST teritorijoje
- Jautrios vietos statybų darbų metu (nesandeliavimo teritorijos)

Administracinės ribos
- Savivaldybės

Vandentakiai
- Vandentakiai
- Paviršinių vandens telkinių apsaugos juostos
- Paviršinių vandens telkinių apsaugos zonos

Geležinkeliai
- Geležinkeliai

Keliai
- Magistraliniai keliai
- Krašto keliai
- Rajoniniai keliai
- Vietinės reikšmės keliai
- Lauko ir miško keliai
- Gatvės

Kultūros vertybės, paveldas
- Kultūros vertybės (taškiniai)
- Kultūros vertybės (plotiniai)
- Kultūros vertybių apsaugos zonos

Saugomos teritorijos
- EB svarbos buveinės

BAST vietovėse esančios vertybės (D1-210)
- Miškų buveinės
- "Natura 2000" ekologinis tinklas (BAST)
- "Natura 2000" ekologinis tinklas (PAST)
- Biosferos poligonai

Miškų kadastras
- Valstybinės reikšmės miškų plotų ribos
- Kertinės miško buveinės
- Miškai

Kita
- Natūralios pelkės
- Natūralios pievos
- Naudingųjų iškasenų telkiniai
- Požeminių vandens telkinių (vandenviečių) apsaugos zonos
- Kapinės

Žemėnauda
- Teritorijos apaugusios medžiais ir krūmais
- Vandens telkiniai
- Užstatyti plotai

LAIDA	DOKUMENTO PAVADINIMAS	LAPAS	LAPŲ
0	SITUACIJOS SCHEMA (Alternatyva Nr. 2) M 1 : 5000	11	14

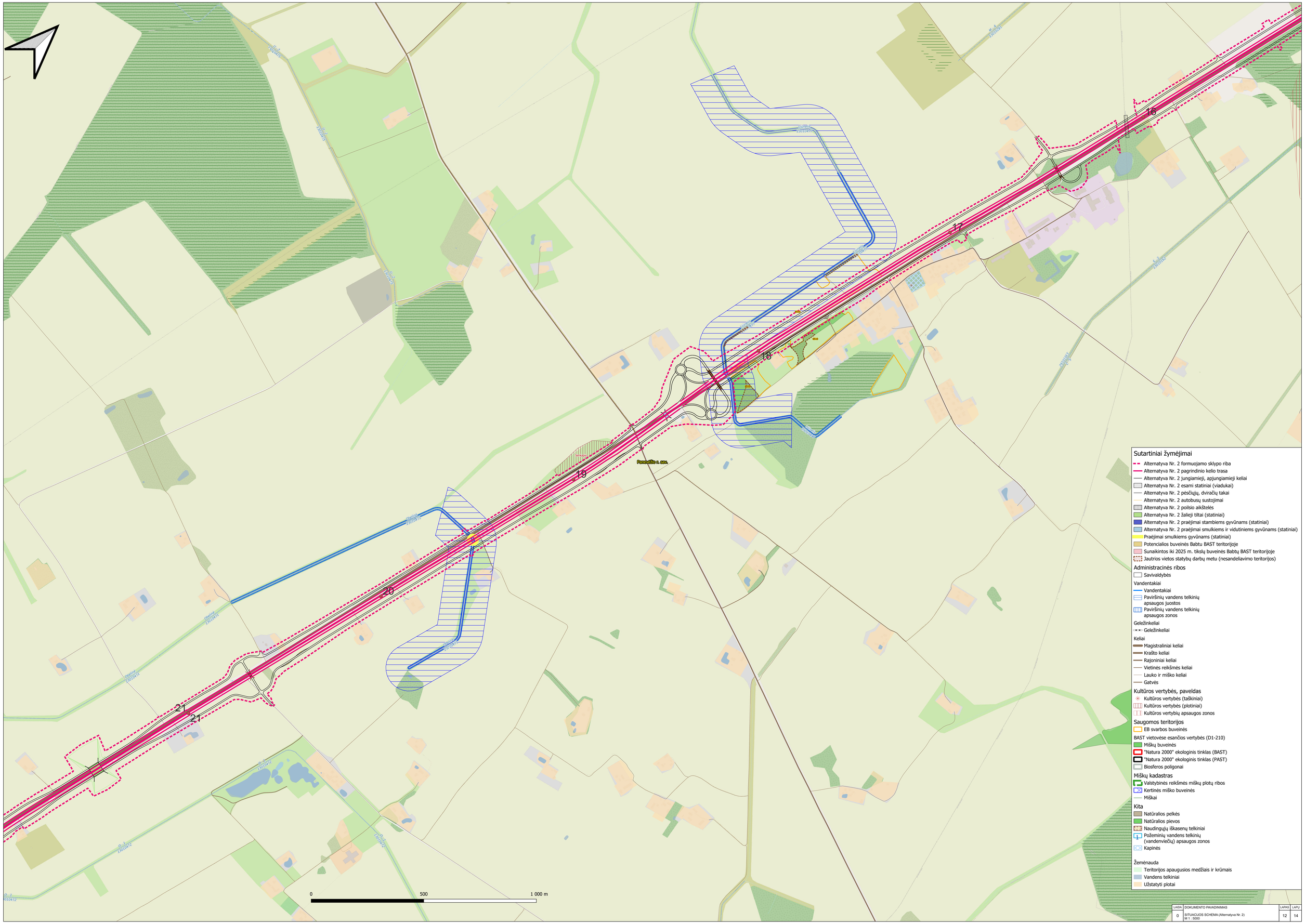

LAIDA	DOKUMENTO PAVADINIMAS	LAPAS	LAPŲ
0	SITUACIJOS SCHEMA (Alternatyva Nr. 2) M 1 : 5000	12	14

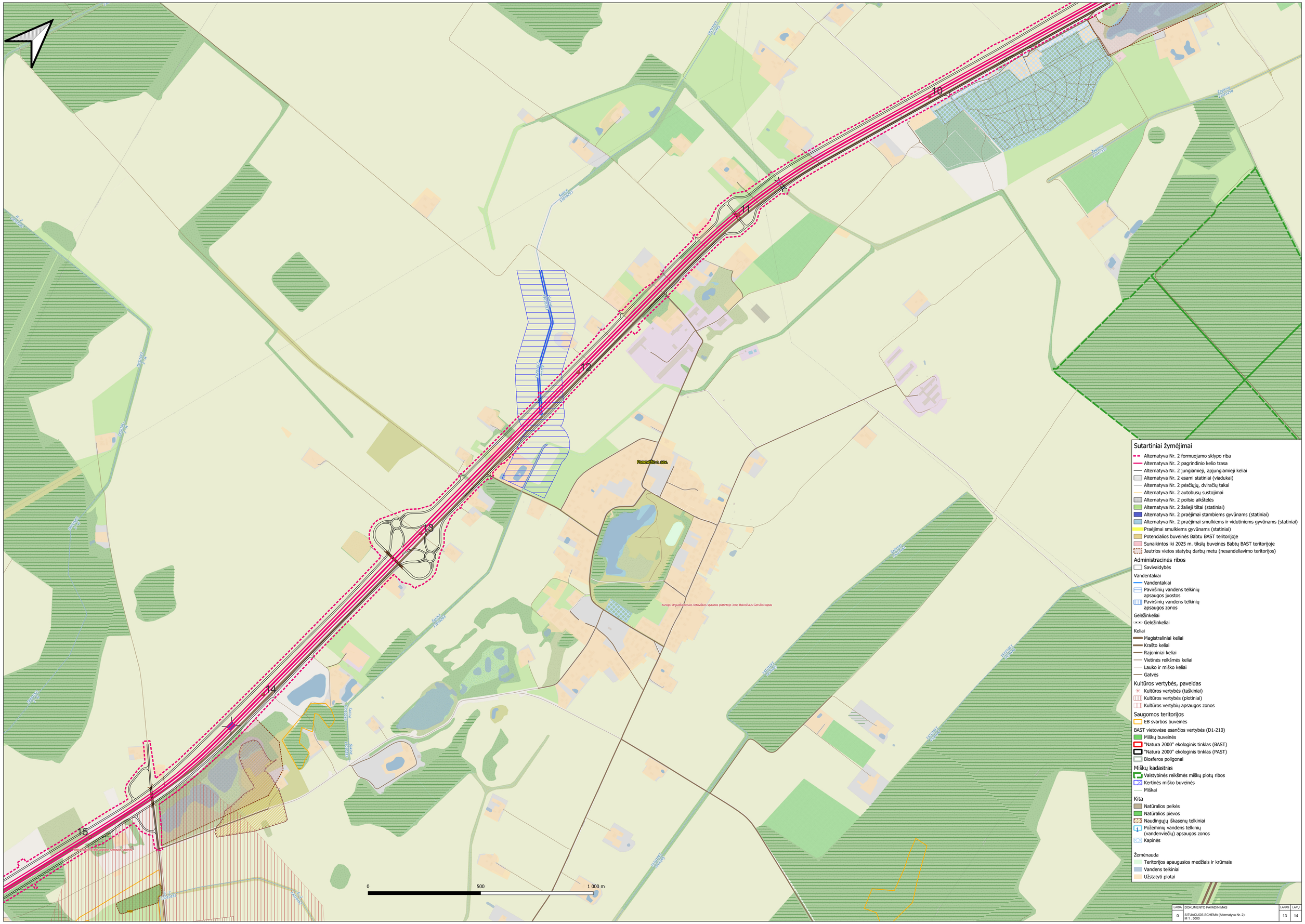

LAIDA	DOKUMENTO PAVADINIMAS	LAPAS	LAPŲ
0	SITUACIJOS SCHEMA (Alternatyva Nr. 2) M 1 : 5000	13	14

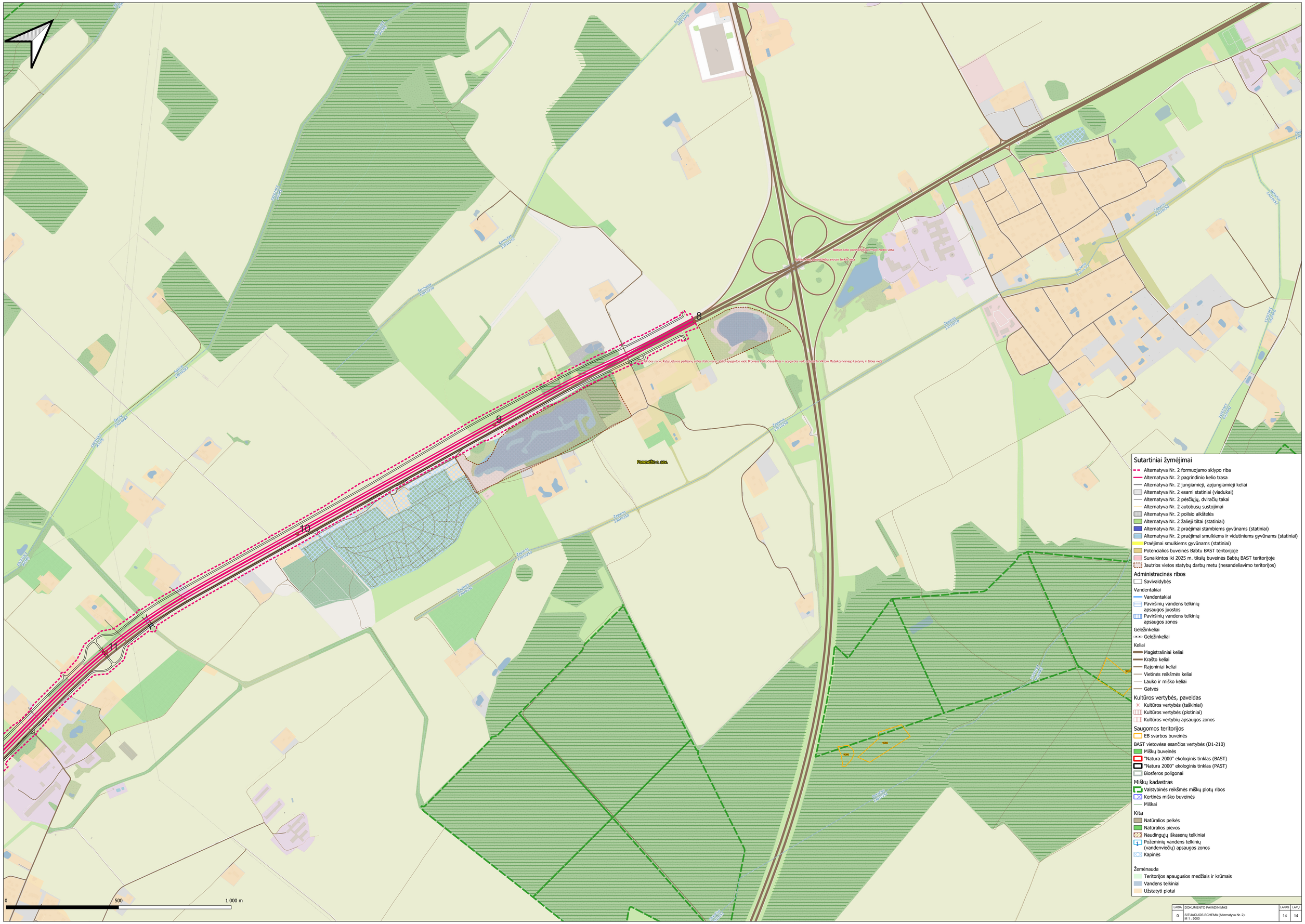

LAIDA	DOKUMENTO PAVADINIMAS	LAPAS	LAPŲ
0	SITUACIJOS SCHEMA (Alternatyva Nr. 2) M 1 : 5000	14	14