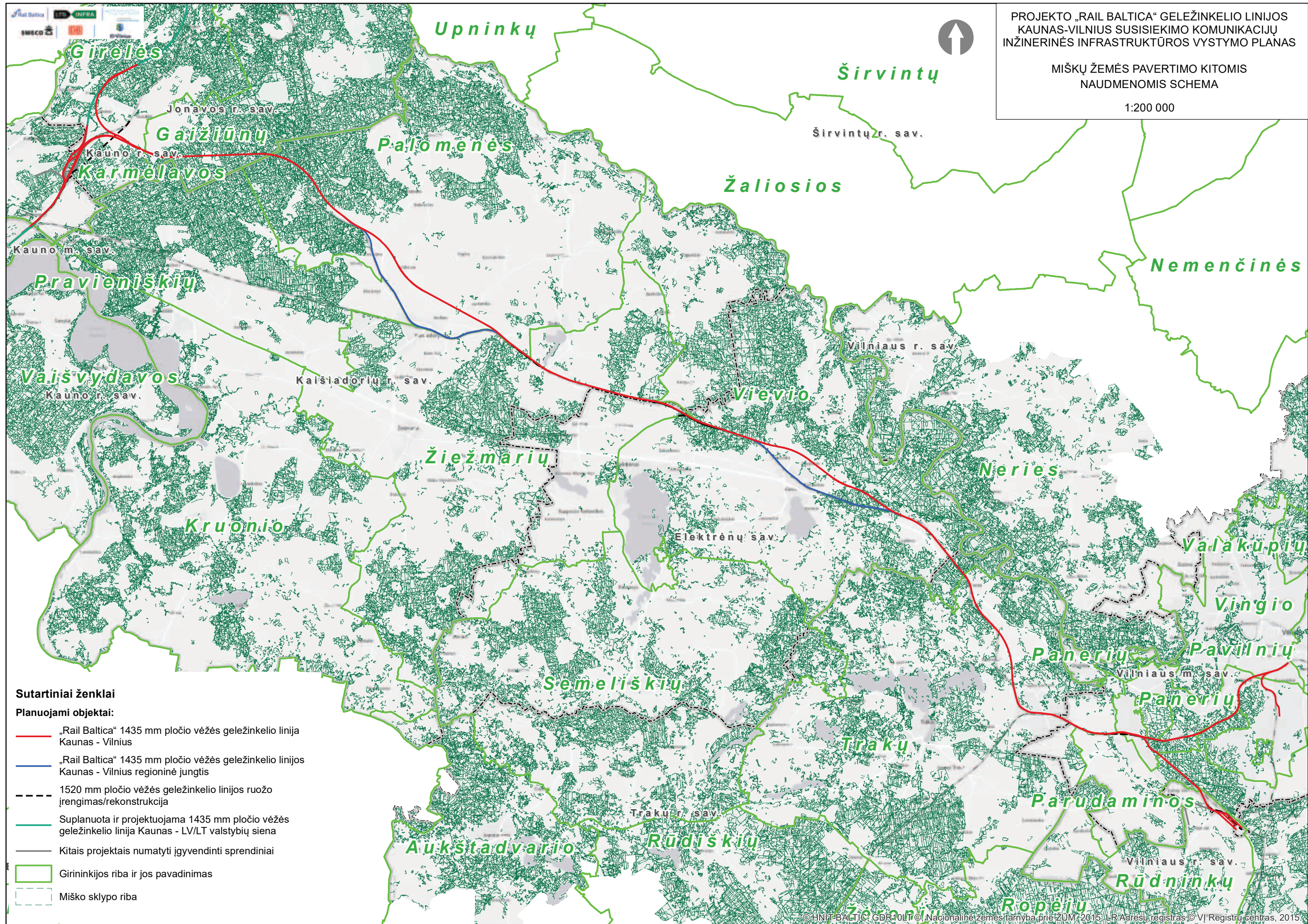
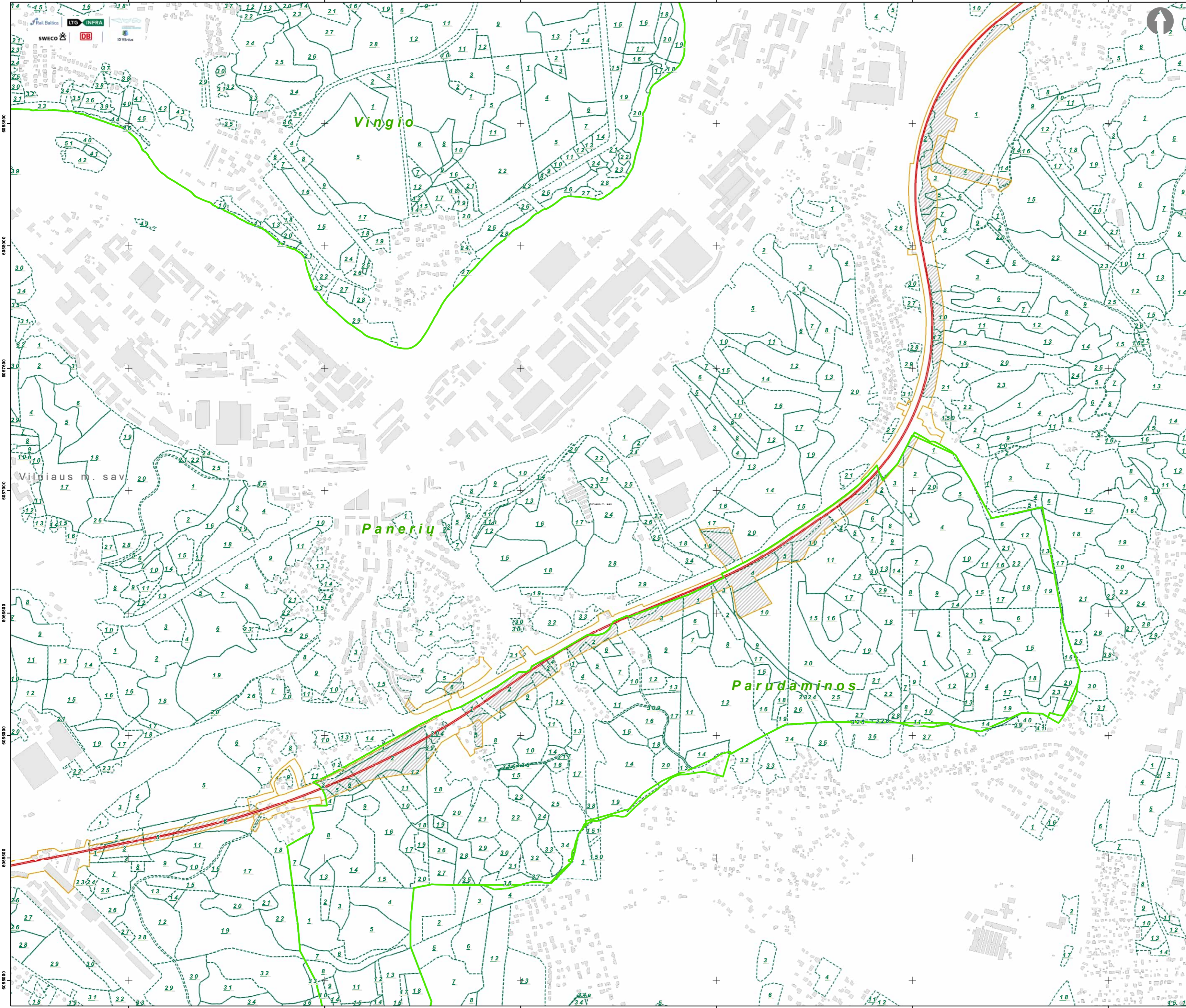



MIŠKŲ ŽEMĖS PAVERTIMO KITOMIS NAUDMENOMIS SCHEMA

M 1:200 000 / 1:10 0000

Projekto „Rail Baltica“ geležinkelio linijos
Kaunas–Vilnius susisiekimo komunikacijų
inžinerinės infrastruktūros vystymo plano
7 priedas





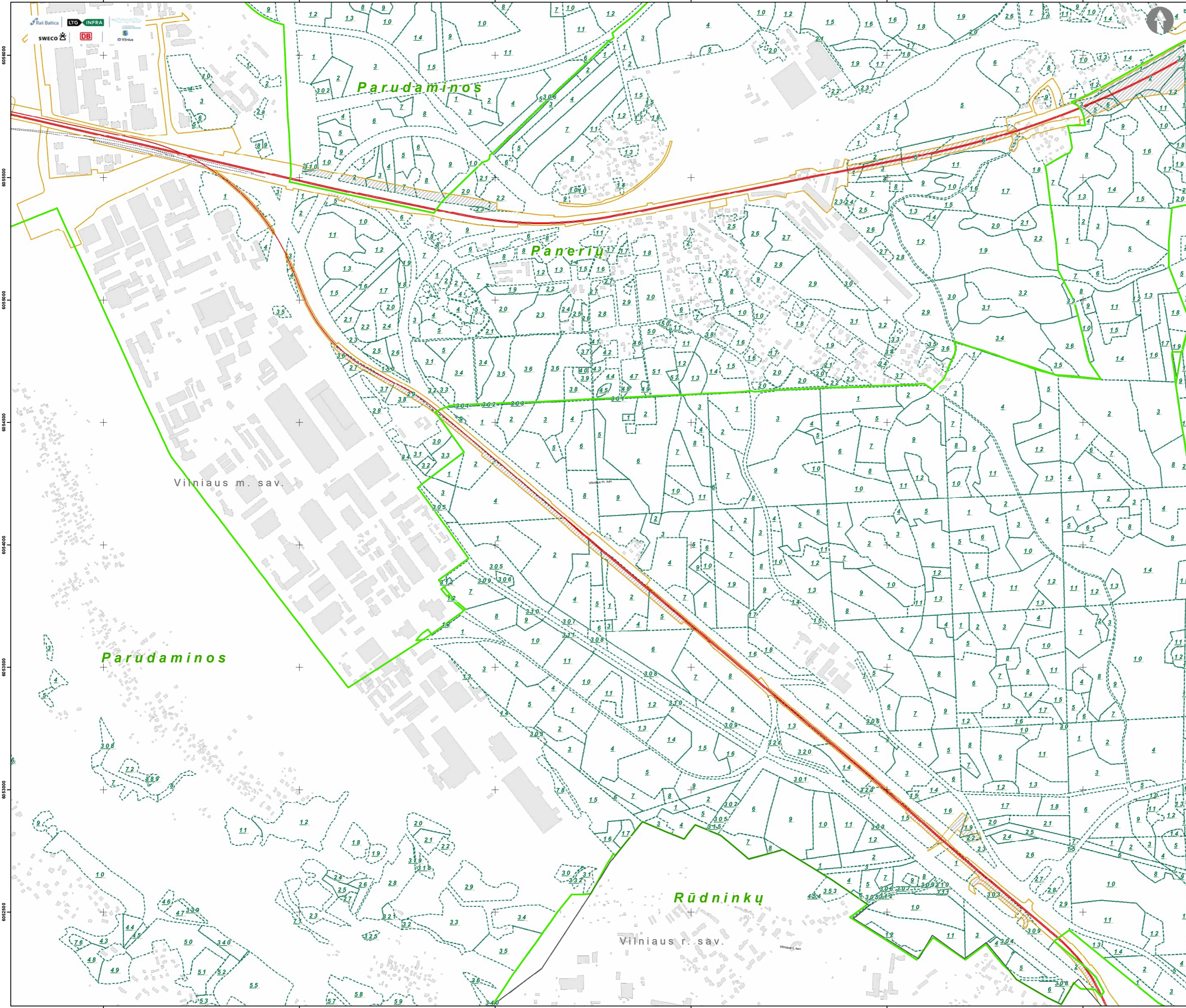
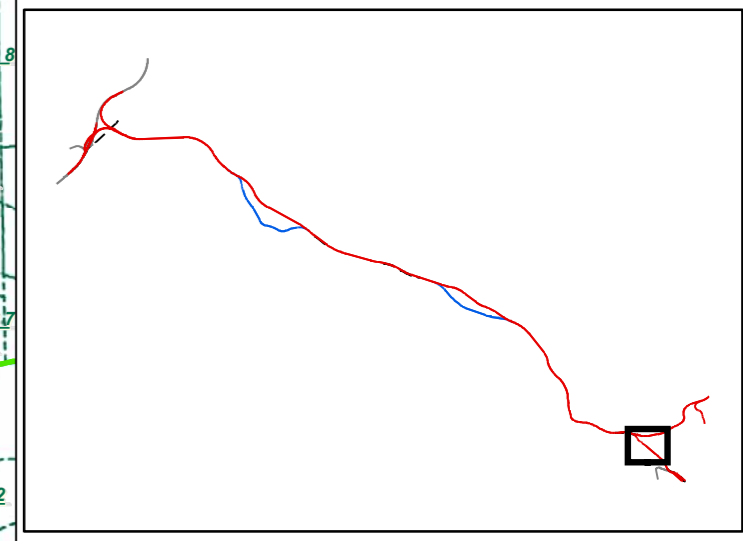
- Sutartiniai ženklai**
- Planuojami objektai:**
- „Rail Baltica“ 1435 mm pločio vėžės geležinkelio linija
Kaunas - Vilnius
 - „Rail Baltica“ 1435 mm pločio vėžės geležinkelio
linijos Kaunas - Vilnius regioninė jungtis
 - 1520 mm pločio vėžės geležinkelio linijos ruožo
įrengimas/rekonstrukcija
 - Kitais projektais numatyti įgyvendinti sprendiniai
 - Inžinerinės infrastruktūros teritorija
 - Girininkijos riba
 - Miško sklypo riba ir jo numeris
 - Miško sklypo plotas pavertiamas kitomis
naudmenomis

Vingio

Panerių

Parudaminos

Vilniaus m. sav.



- Sutartiniai ženklai**
- Planuojami objektai:**
- „Rail Baltica“ 1435 mm pločio vėžės geležinkelio linija Kaunas - Vilnius
 - „Rail Baltica“ 1435 mm pločio vėžės geležinkelio linijos Kaunas - Vilnius regioninė jungtis
 - 1520 mm pločio vėžės geležinkelio linijos ruožo įrengimas/rekonstrukcija
 - Kitais projektais numatyti įgyvendinti sprendiniai
 - Inžinerinės infrastruktūros teritorija
 - Girininkijos riba
 - Miško sklypo riba ir jo numeris
 - Miško sklypo plotas paverciamas kitomis naudmenomis

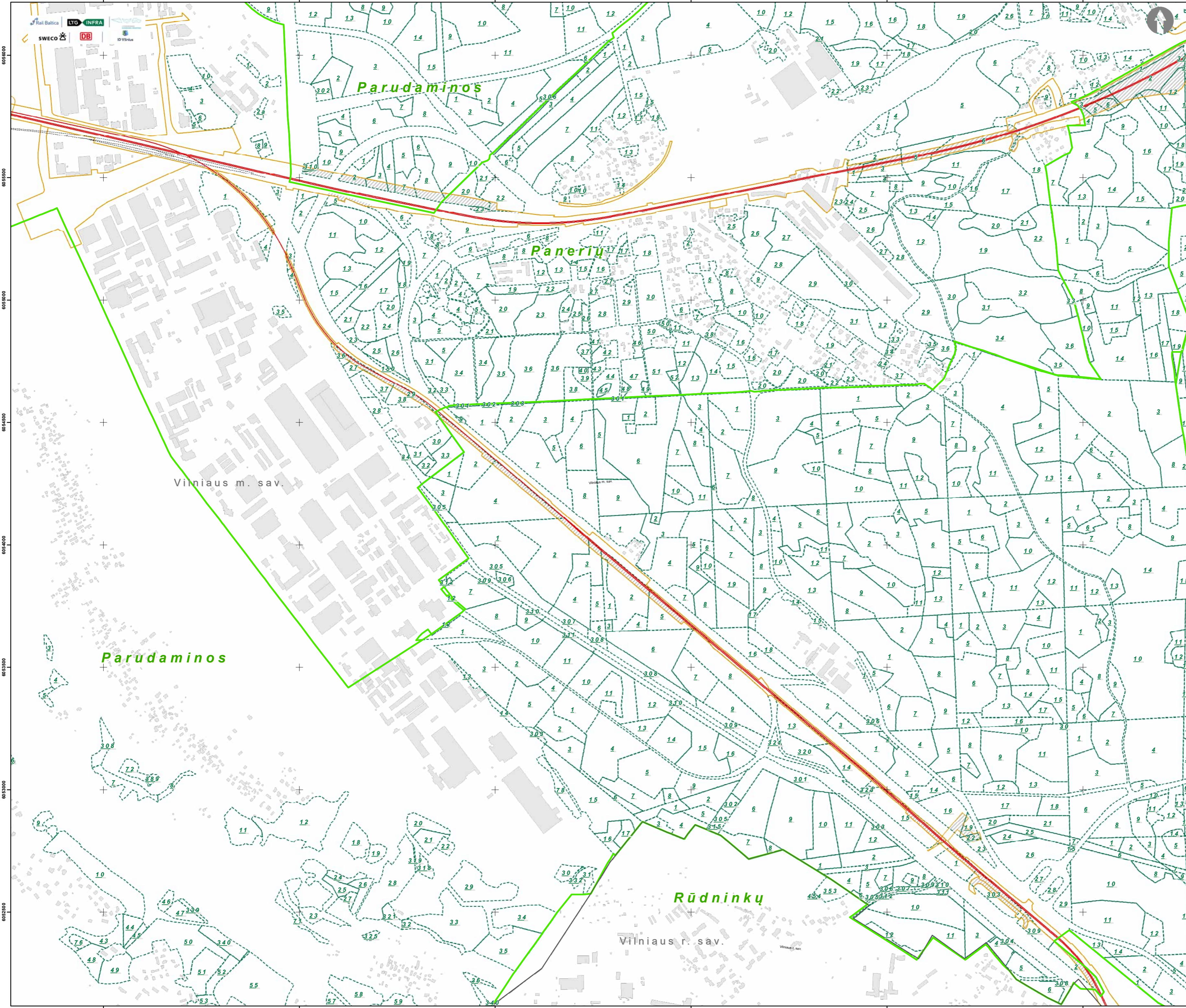
Parudaminos

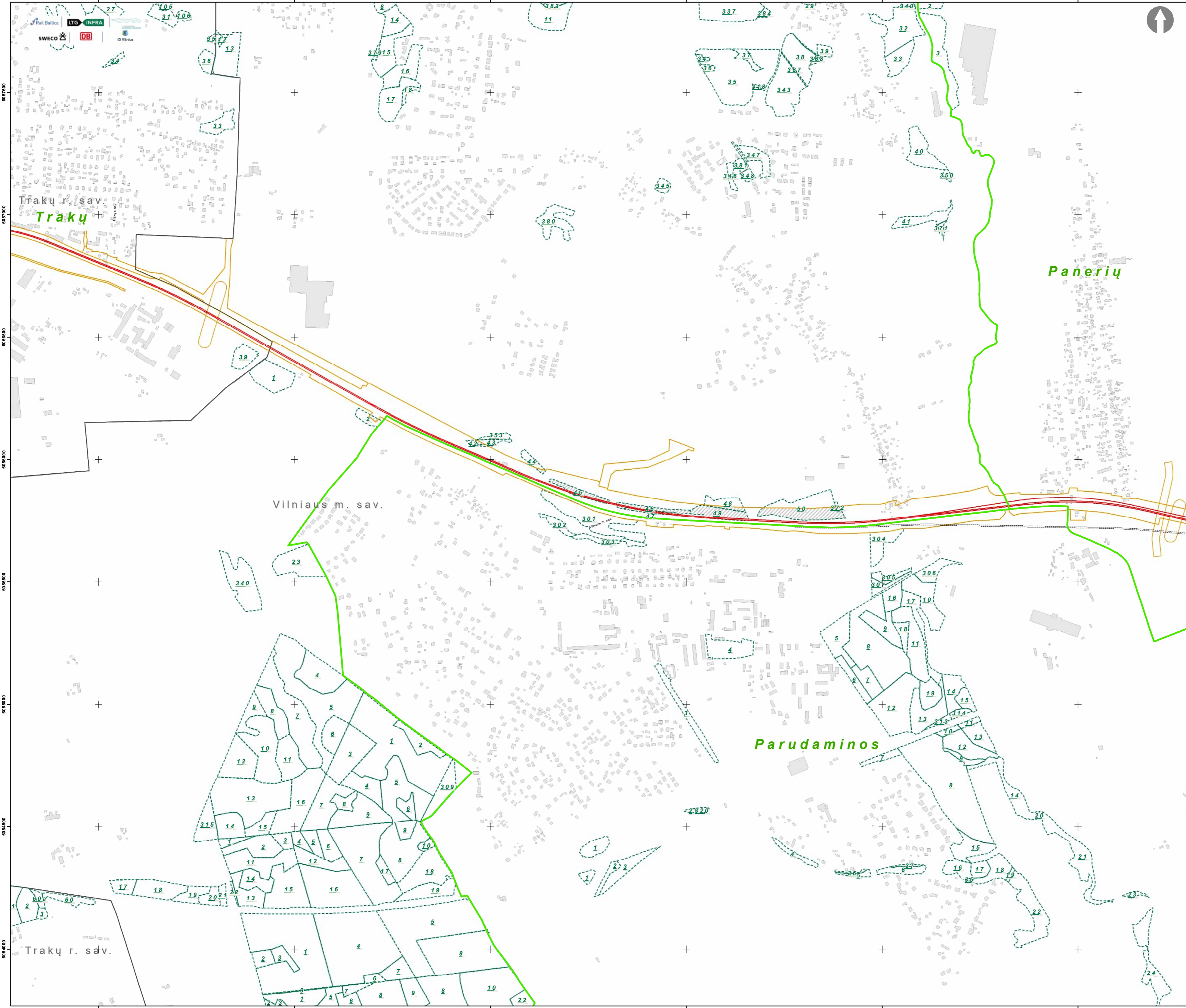
Panerių

Rūdninkų

Vilniaus m. sav.

Vilniaus r. sav.

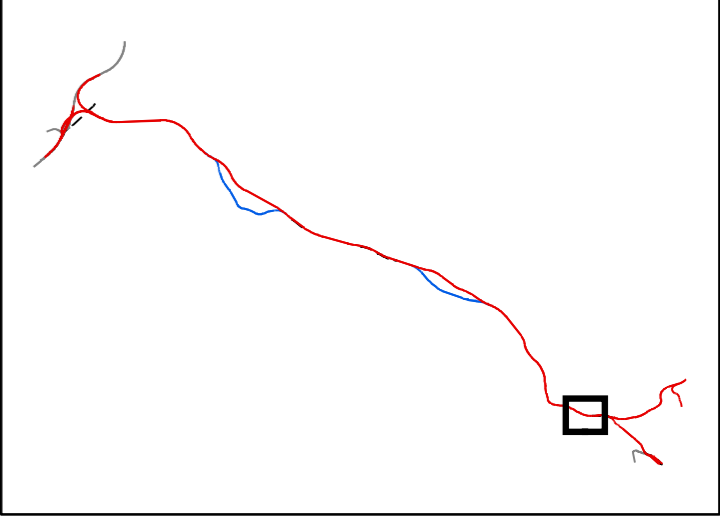




PROJEKTAS „RAIL BALTICA“ GELEŽINKELIO LINIJOS
KAUNAS-VILNIUS SUSISIEKIMO KOMUNIKACIJŲ
INŽINERINĖS INFRASTRUKTŪROS VYSTYMO PLANAS

MIŠKŲ ŽEMĖS PAVERTIMO KITOMIS NAUDMENOMIS
SCHEMA

1:10 000



Vilniaus m. sav.

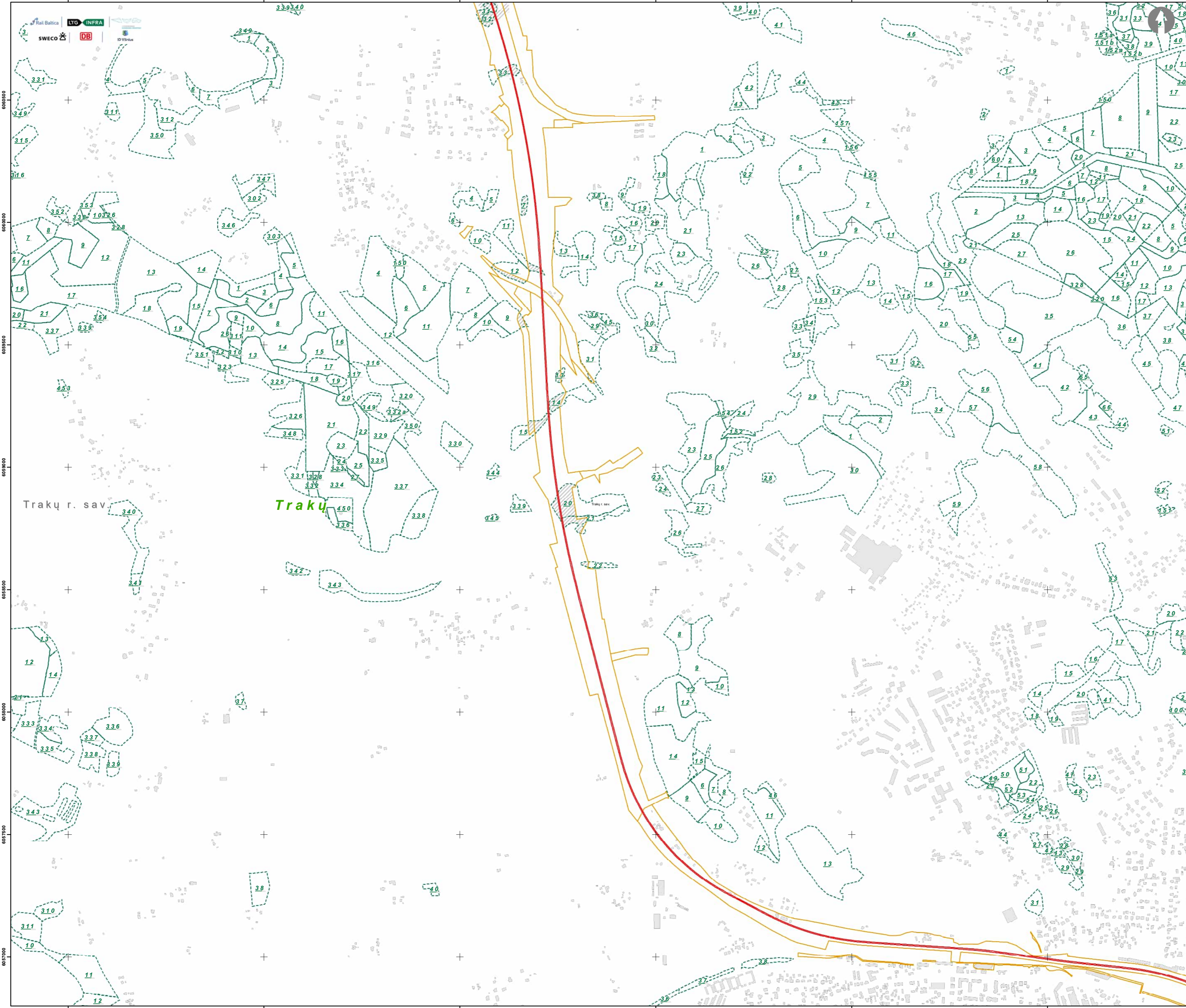
Panerių

Parudaminos

Trakų r. sav.
Trakų

Trakų r. sav.

- Sutartiniai ženklai**
- Planuojami objektai:**
- „Rail Baltica“ 1435 mm pločio vėžės geležinkelio linija Kaunas - Vilnius
 - „Rail Baltica“ 1435 mm pločio vėžės geležinkelio linijos Kaunas - Vilnius regioninė jungtis
 - ⋯ 1520 mm pločio vėžės geležinkelio linijos ruožo įrengimas/rekonstrukcija
 - Kitais projektais numatyti įgyvendinti sprendiniai
 - Inžinerinės infrastruktūros teritorija
 - Girininkijos riba
 - Miško sklypo riba ir jo numeris
 - Miško sklypo plotas paverčiamas kitomis naudmenomis



PROJEKTAS „RAIL BALTICA“ GELEŽINKELIO LINIJOS KAUNAS-VILNIUS SUSISIEKIMO KOMUNIKACIJŲ INŽINERINĖS INFRASTRUKTŪROS VYSTYMO PLANAS

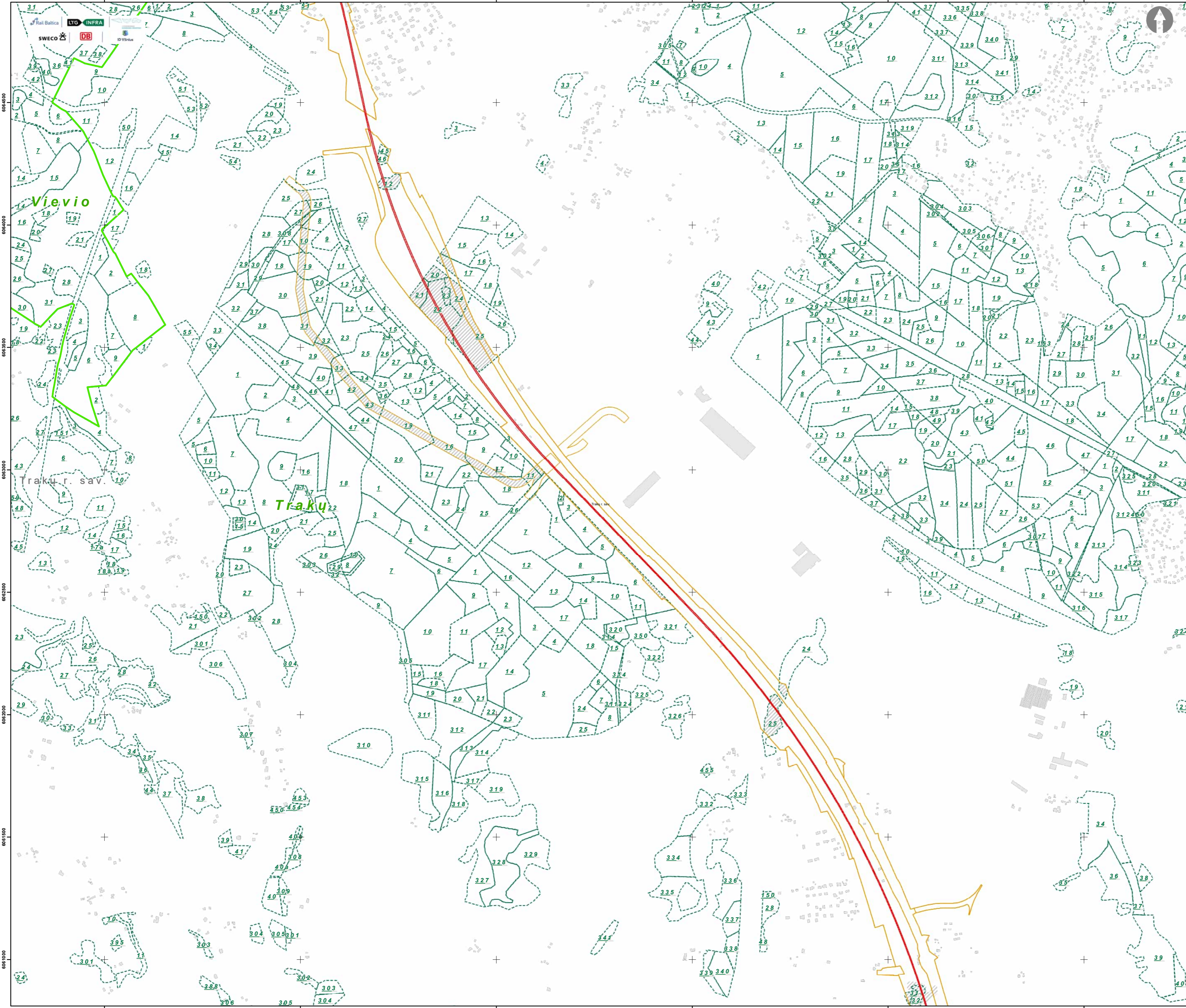
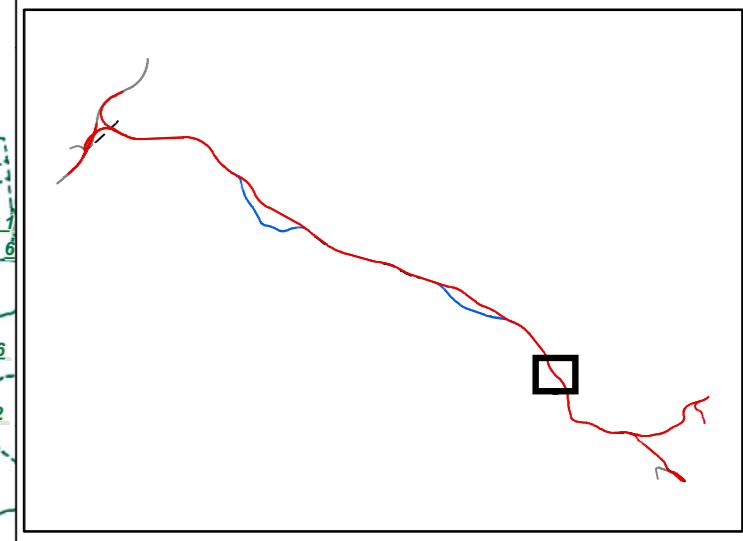
MIŠKŲ ŽEMĖS PAVERTIMO KITOMIS NAUDMENOMIS SCHEMA

1:10 000

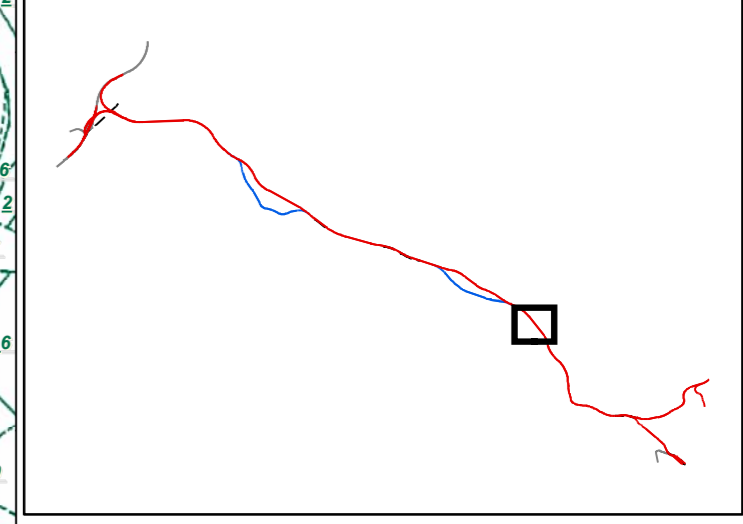
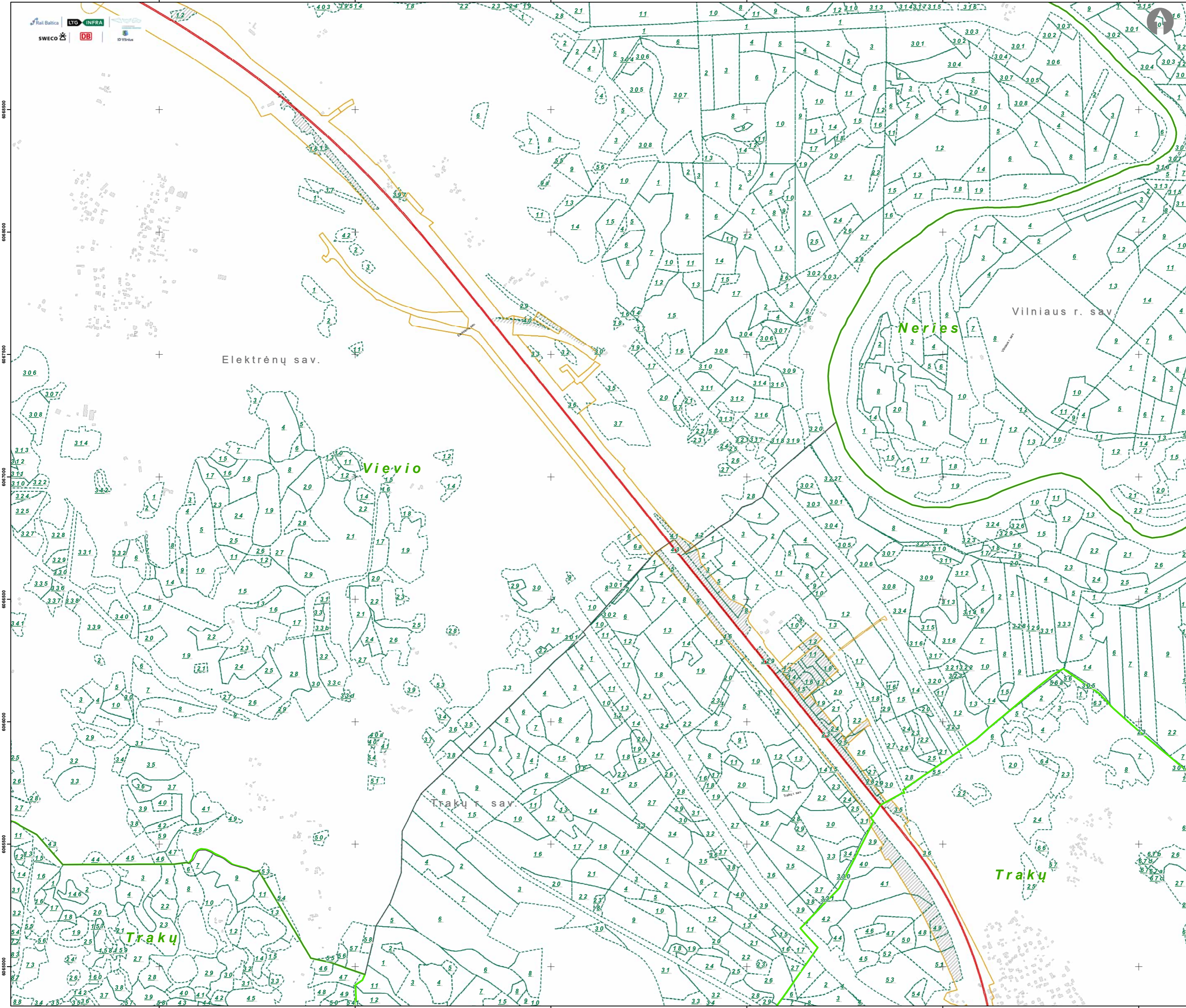
Sutartiniai ženklai

Planuojami objektai:

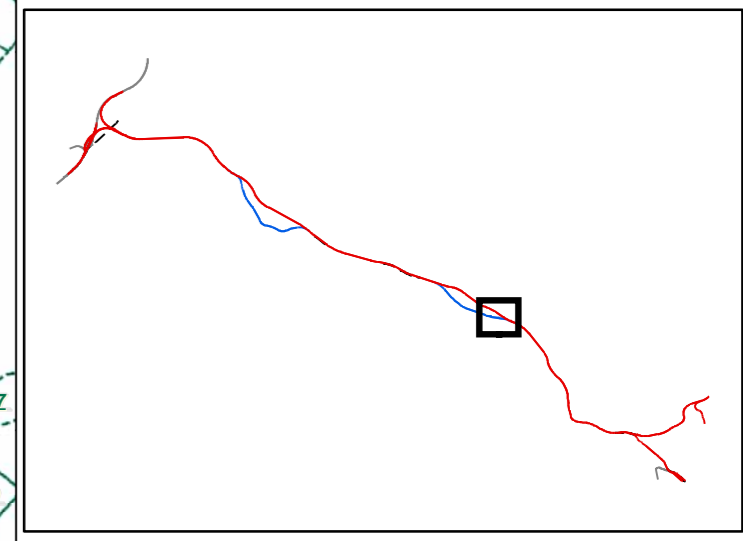
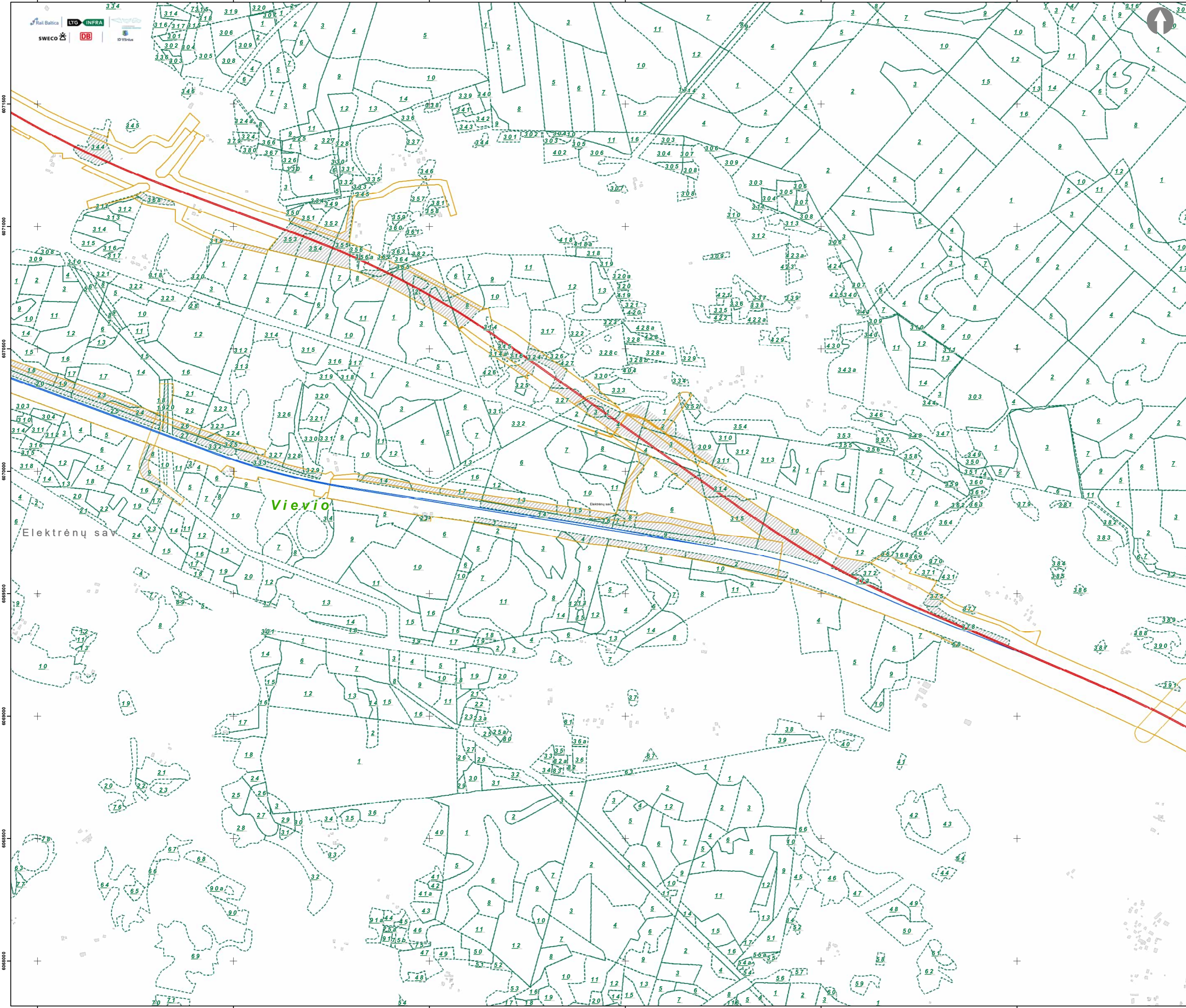
- „Rail Baltica“ 1435 mm pločio vėžės geležinkelio linija Kaunas - Vilnius
- „Rail Baltica“ 1435 mm pločio vėžės geležinkelio linijos Kaunas - Vilnius regioninė jungtis
- - - - 1520 mm pločio vėžės geležinkelio linijos ruožo įrengimas/rekonstrukcija
- Kitais projektais numatyti įgyvendinti sprendiniai
- Inžinerinės infrastruktūros teritorija
- Girininkijos riba
- Miško sklypo riba ir jo numeris
- Miško sklypo plotas paverčiamas kitomis naudmenomis



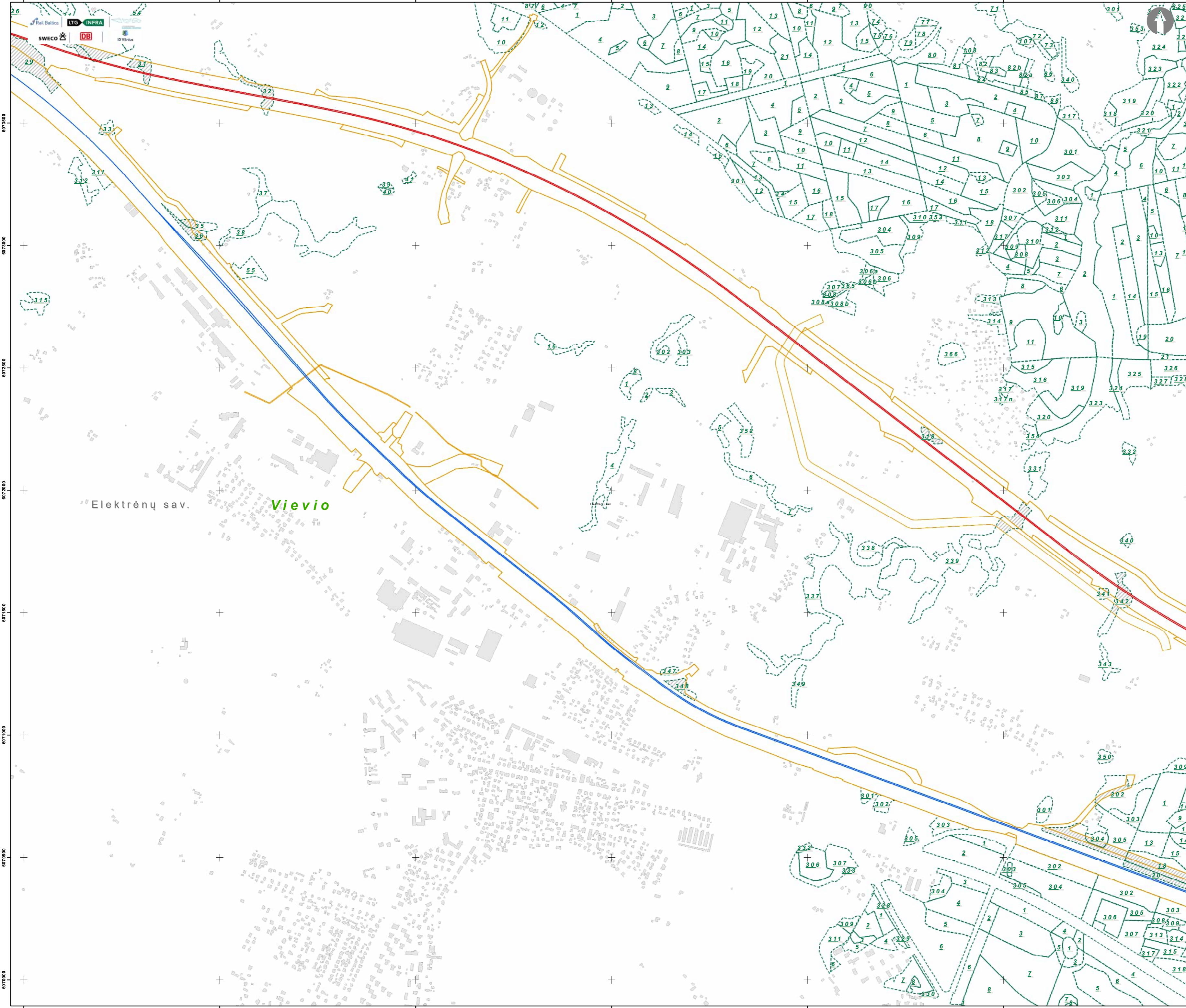
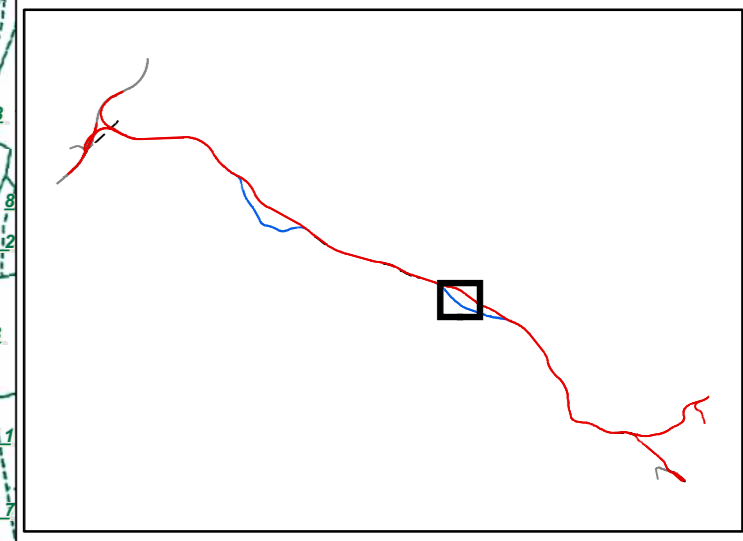
- Sutartiniai ženklai**
- Planuojami objektai:**
- „Rail Baltica“ 1435 mm pločio vėžės geležinkelio linija Kaunas - Vilnius
 - „Rail Baltica“ 1435 mm pločio vėžės geležinkelio linijos Kaunas - Vilnius regioninė jungtis
 - 1520 mm pločio vėžės geležinkelio linijos ruožo įrengimas/rekonstrukcija
 - Kitais projektais numatyti įgyvendinti sprendiniai
 - Inžinerinės infrastruktūros teritorija
 - Girininkijos riba
 - Miško sklypo riba ir jo numeris
 - Miško sklypo plotas paverčiamas kitomis naudmenomis



- Sutartiniai ženklai**
- Planuojami objektai:**
- „Rail Baltica“ 1435 mm pločio vėžės geležinkelio linija Kaunas - Vilnius
 - „Rail Baltica“ 1435 mm pločio vėžės geležinkelio linijos Kaunas - Vilnius regioninė jungtis
 - 1520 mm pločio vėžės geležinkelio linijos ruožo įrengimas/rekonstrukcija
 - Kitais projektais numatyti įgyvendinti sprendiniai
 - Inžinerinės infrastruktūros teritorija
 - Girininkijos riba
 - Miško sklypo riba ir jo numeris
 - Miško sklypo plotas paverciamas kitomis naudmenomis

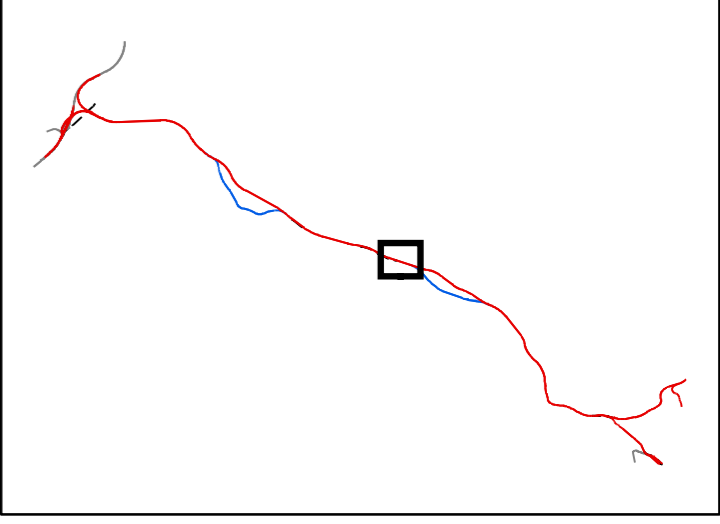


- Sutartiniai ženklai**
- Planuojami objektai:**
- „Rail Baltica“ 1435 mm pločio vėžės geležinkelio linija
Kaunas - Vilnius
 - „Rail Baltica“ 1435 mm pločio vėžės geležinkelio
linijos Kaunas - Vilnius regioninė jungtis
 - 1520 mm pločio vėžės geležinkelio linijos ruožo
įrengimas/rekonstrukcija
 - Kitais projektais numatyti įgyvendinti sprendiniai
 - Inžinerinės infrastruktūros teritorija
 - Girininkijos riba
 - Miško sklypo riba ir jo numeris
 - Miško sklypo plotas pavertiamas kitomis
naudmenomis

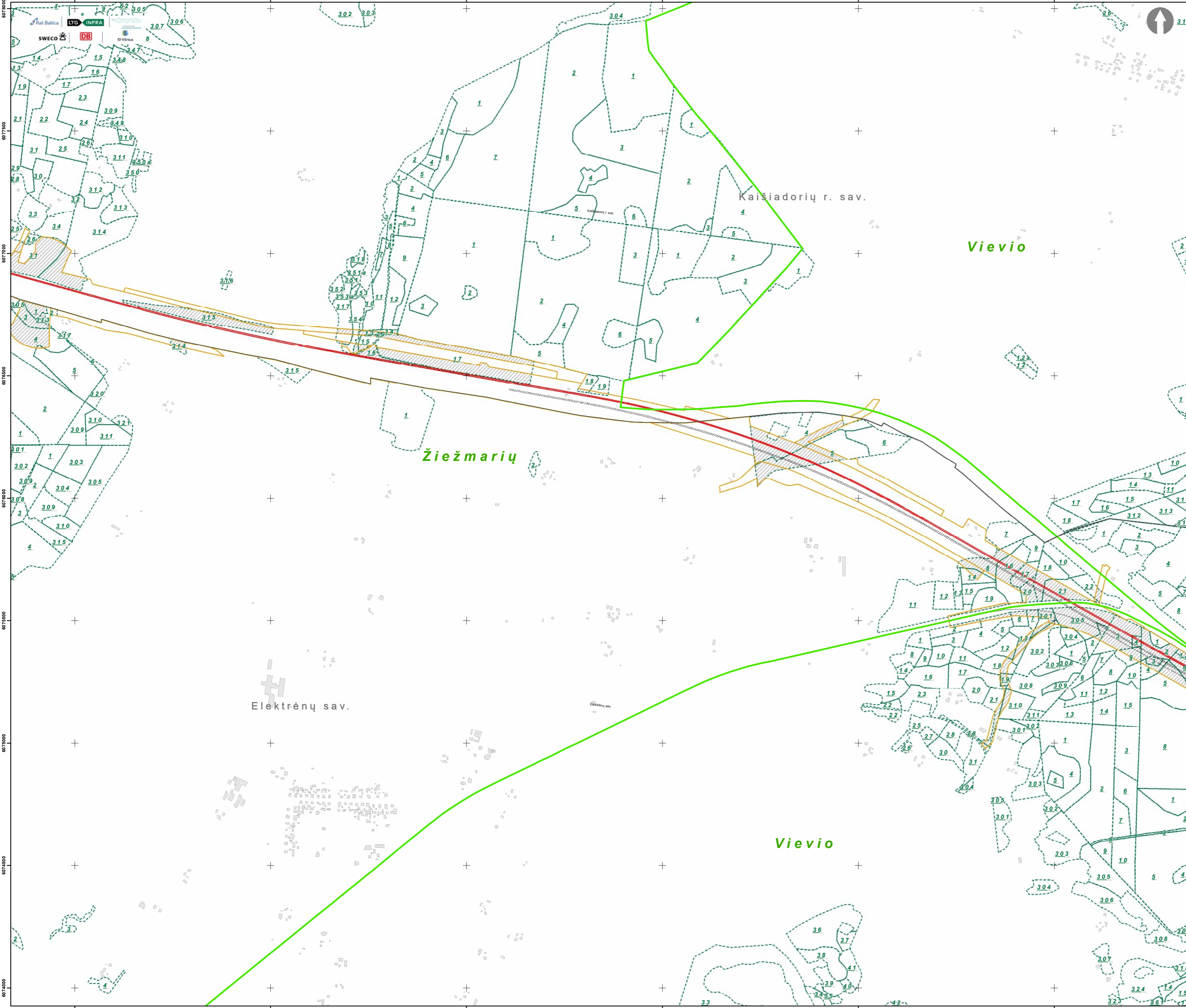
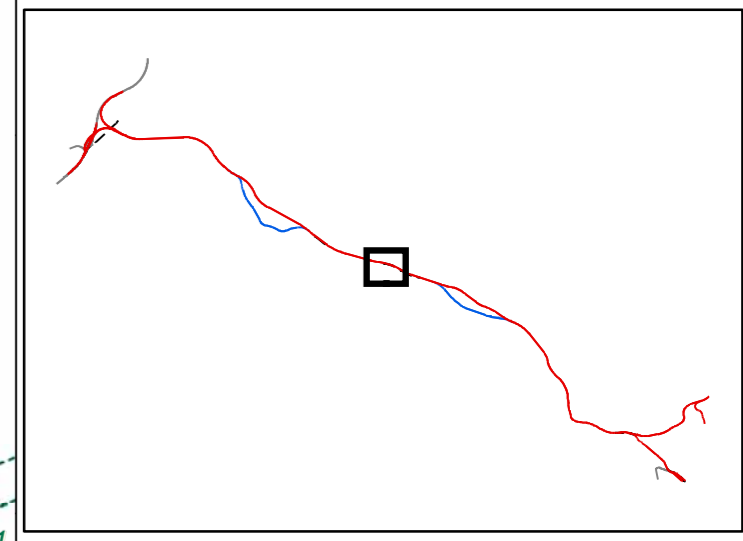


Elektrėnų sav. Vievio

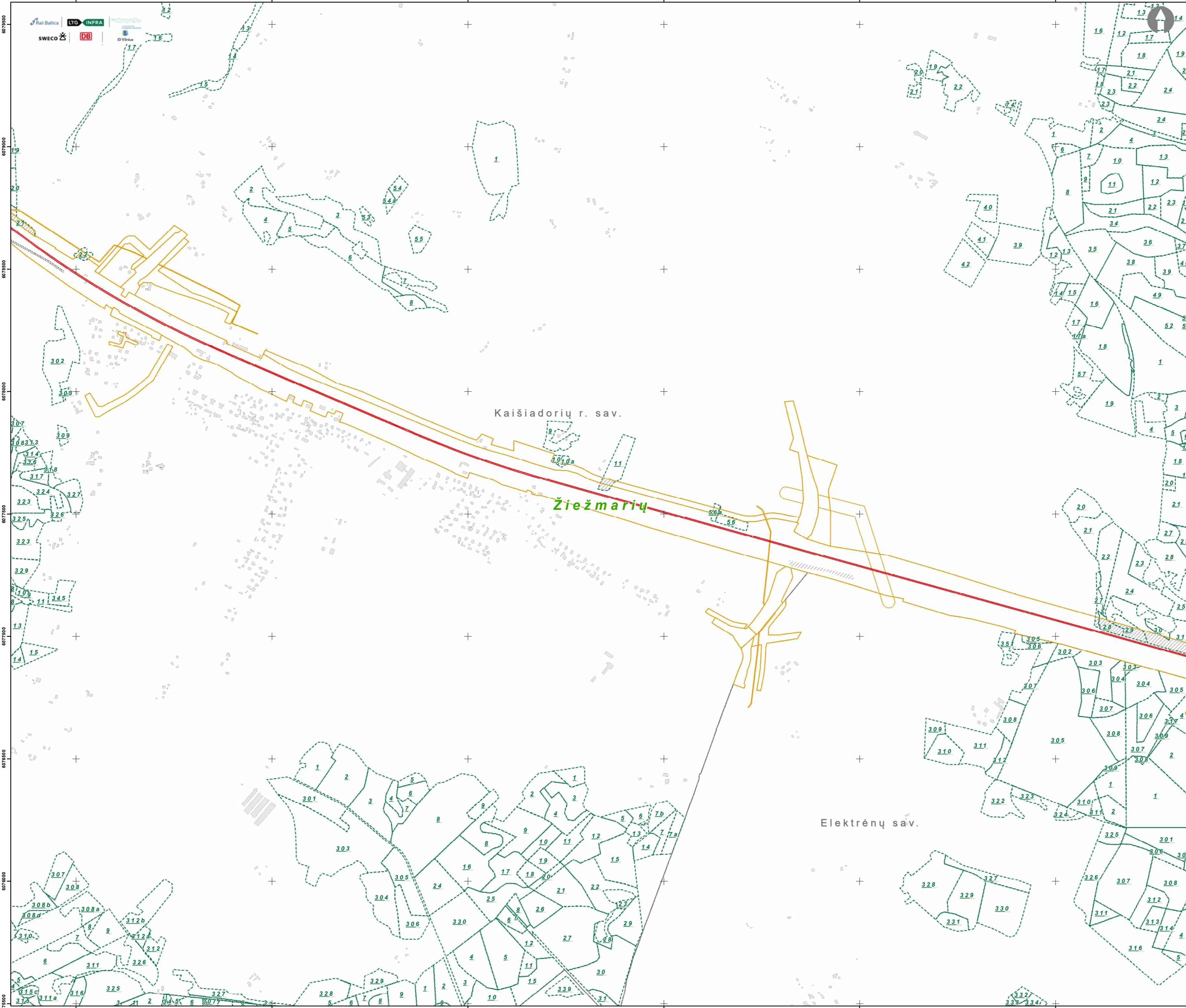
- Sutartiniai ženklai**
- Planuojami objektai:**
- „Rail Baltica“ 1435 mm pločio vėžės geležinkelio linija Kaunas - Vilnius
 - „Rail Baltica“ 1435 mm pločio vėžės geležinkelio linijos Kaunas - Vilnius regioninė jungtis
 - 1520 mm pločio vėžės geležinkelio linijos ruožo įrengimas/rekonstrukcija
 - Kitais projektais numatyti įgyvendinti sprendiniai
 - Inžinerinės infrastruktūros teritorija
 - Girininkijos riba
 - Miško sklypo riba ir jo numeris
 - Miško sklypo plotas paverciamas kitomis naudmenomis



- Sutartiniai ženklai**
- Planuojami objektai:**
- „Rail Baltica“ 1435 mm pločio vėžės geležinkelio linija Kaunas - Vilnius
 - „Rail Baltica“ 1435 mm pločio vėžės geležinkelio linijos Kaunas - Vilnius regioninė jungtis
 - 1520 mm pločio vėžės geležinkelio linijos ruožo įrengimas/rekonstrukcija
 - Kitais projektais numatyti įgyvendinti sprendiniai
 - Inžinerinės infrastruktūros teritorija
 - Girininkijos riba
 - Miško sklypo riba ir jo numeris
 - Miško sklypo plotas pavertiamas kitomis naudmenomis



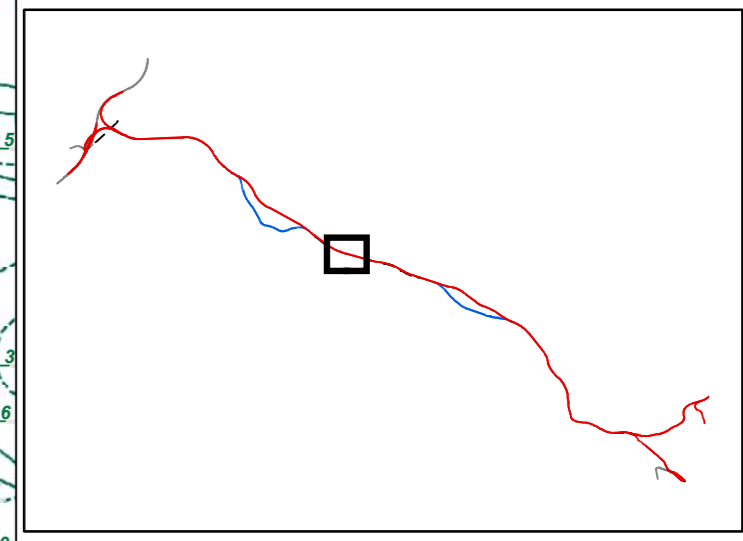
- Sutartiniai ženklai**
- Planuojami objektai:**
- „Rail Baltica“ 1435 mm pločio vėžės geležinkelio linija Kaunas - Vilnius
 - „Rail Baltica“ 1435 mm pločio vėžės geležinkelio linijos Kaunas - Vilnius regioninė jungtis
 - - - 1520 mm pločio vėžės geležinkelio linijos ruožo įrengimas/rekonstrukcija
 - Kitais projektais numatyti įgyvendinti sprendiniai
 - Inžinerinės infrastruktūros teritorija
 - Girininkijos riba
 - Miško sklypo riba ir jo numeris
 - Miško sklypo plotas pavertiamas kitomis naudmenomis



PROJEKTO „RAIL BALTICA“ GELEŽINKELIO LINIJOS
KAUNAS-VILNIUS SUSISIEKIMO KOMUNIKACIJŲ
INŽINERINĖS INFRASTRUKTŪROS VYSTYMO PLANAS

MIŠKŲ ŽEMĖS PAVERTIMO KITOMIS NAUDMENOMIS
SCHEMA

1:10 000

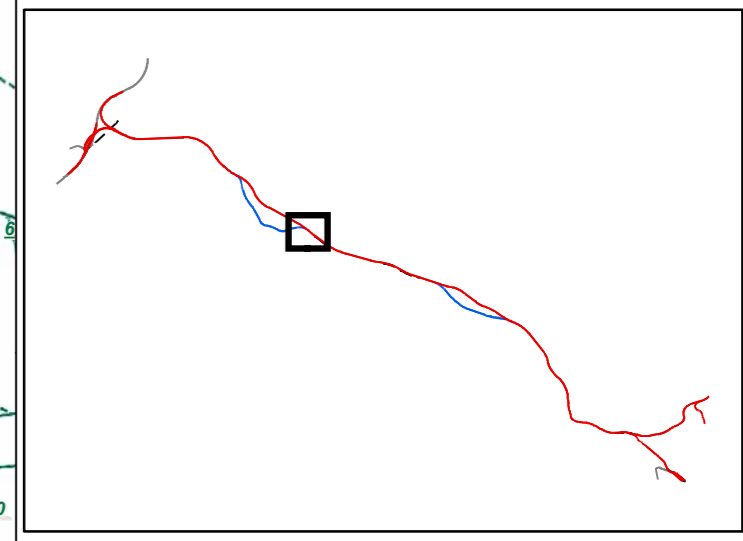
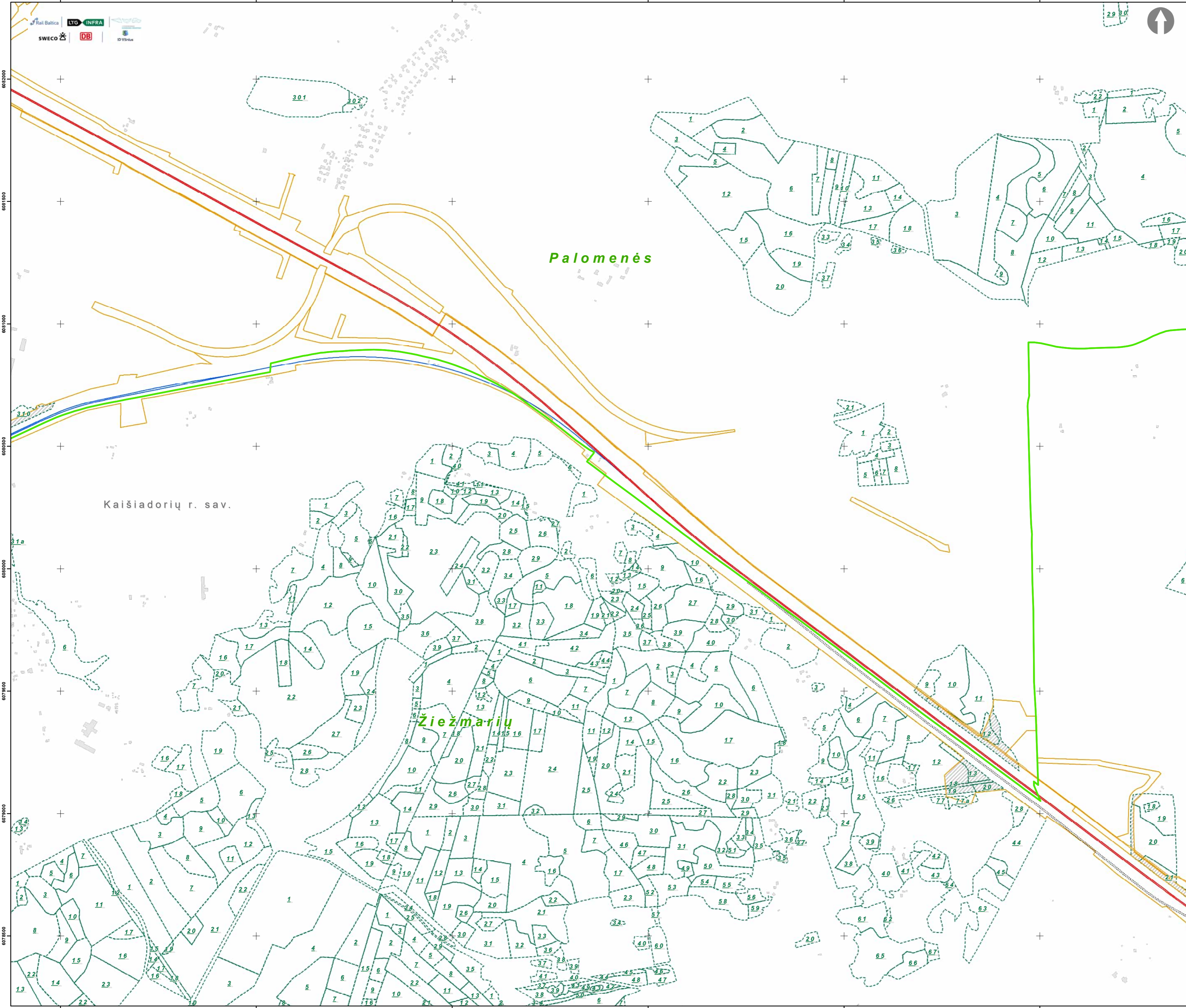


Kaišiadorių r. sav.

Žiežmarių

Elektrėnų sav.

- Sutartiniai ženklai**
- Planuojami objektai:**
- „Rail Baltica“ 1435 mm pločio vėžės geležinkelio linija Kaunas - Vilnius
 - „Rail Baltica“ 1435 mm pločio vėžės geležinkelio linijos Kaunas - Vilnius regioninė jungtis
 - - - - - 1520 mm pločio vėžės geležinkelio linijos ruožo įrengimas/rekonstrukcija
 - Kitais projektais numatyti įgyvendinti sprendiniai
 - Inžinerinės infrastruktūros teritorija
 - Girininkijos riba
 - Miško sklypo riba ir jo numeris
 - Miško sklypo plotas paverčiamas kitomis naudmenomis

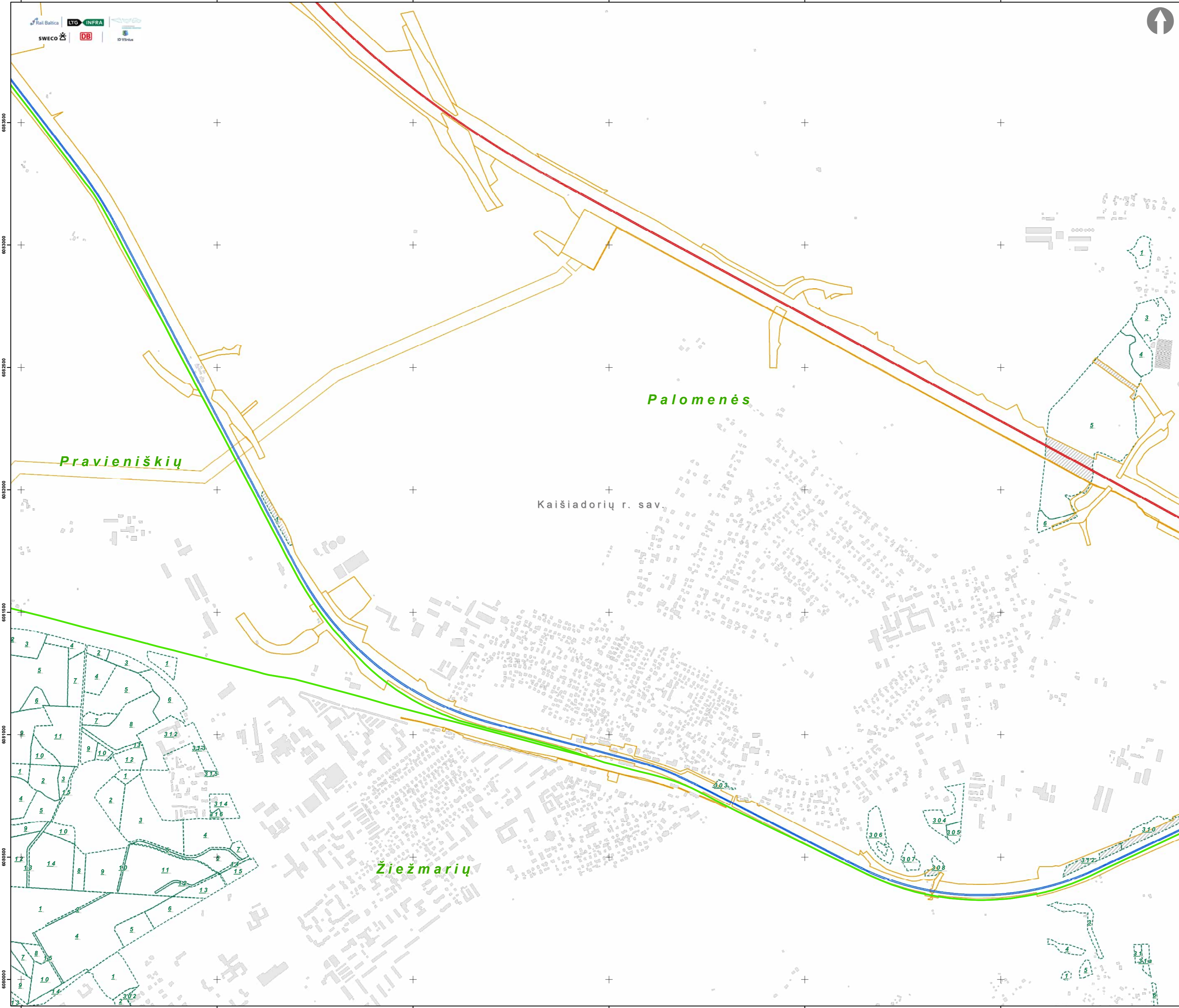
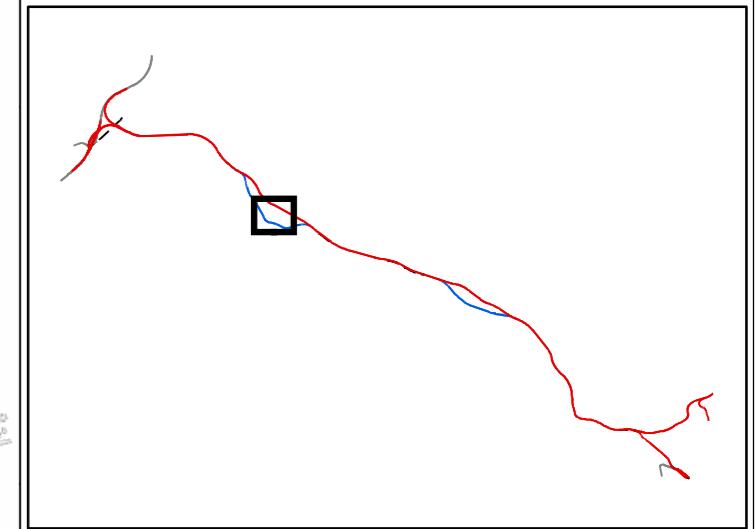


- Sutartiniai ženklai**
- Planuojami objektai:**
- „Rail Baltica“ 1435 mm pločio vėžės geležinkelio linija Kaunas - Vilnius
 - „Rail Baltica“ 1435 mm pločio vėžės geležinkelio linijos Kaunas - Vilnius regioninė jungtis
 - 1520 mm pločio vėžės geležinkelio linijos ruožo įrengimas/rekonstrukcija
 - Kitais projektais numatyti įgyvendinti sprendiniai
 - Inžinerinės infrastruktūros teritorija
 - Girininkijos riba
 - Miško sklypo riba ir jo numeris
 - Miško sklypo plotas paverciamas kitomis naudmenomis

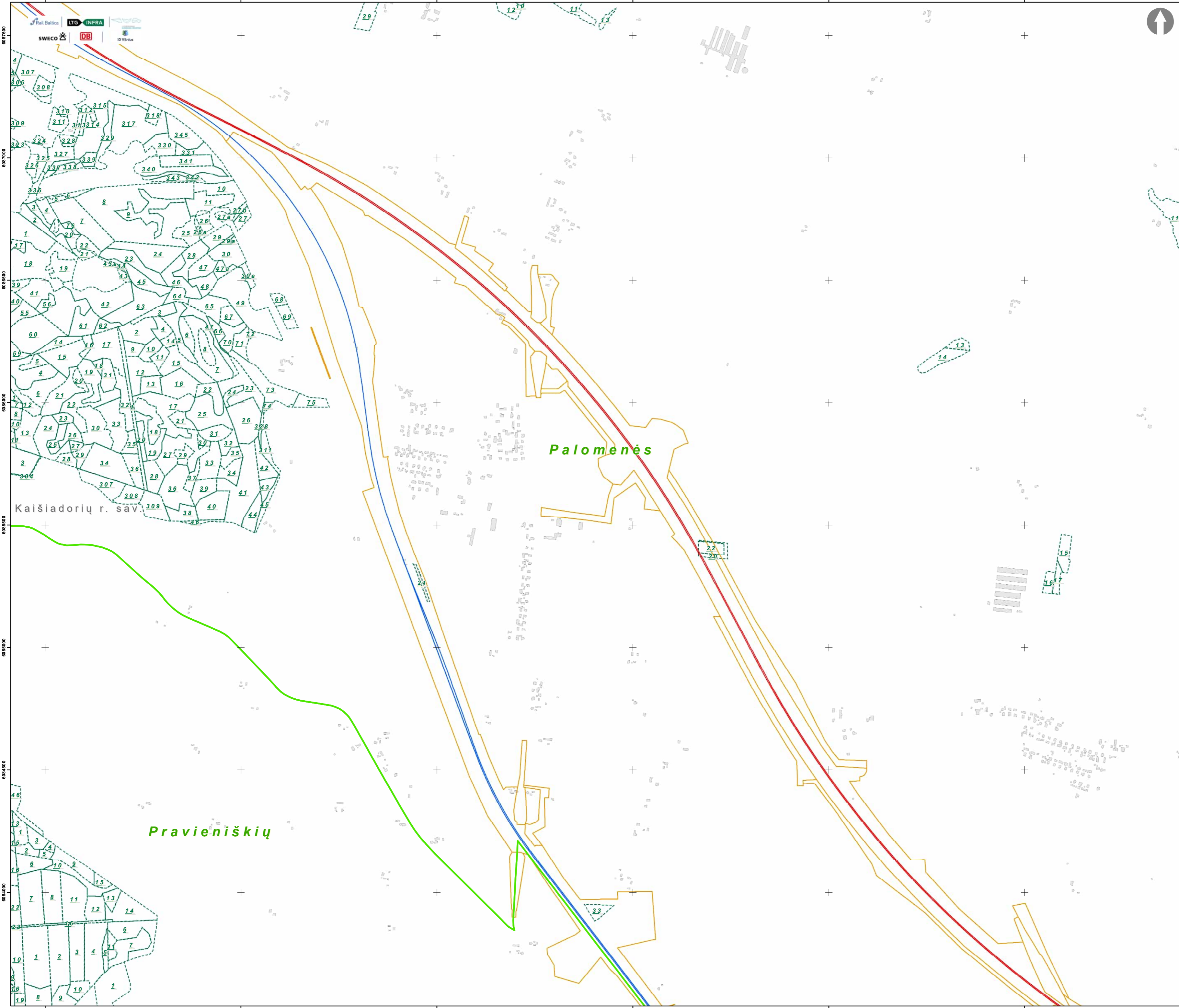
Kaišiadorių r. sav.

Palomenės

Žiežmarių



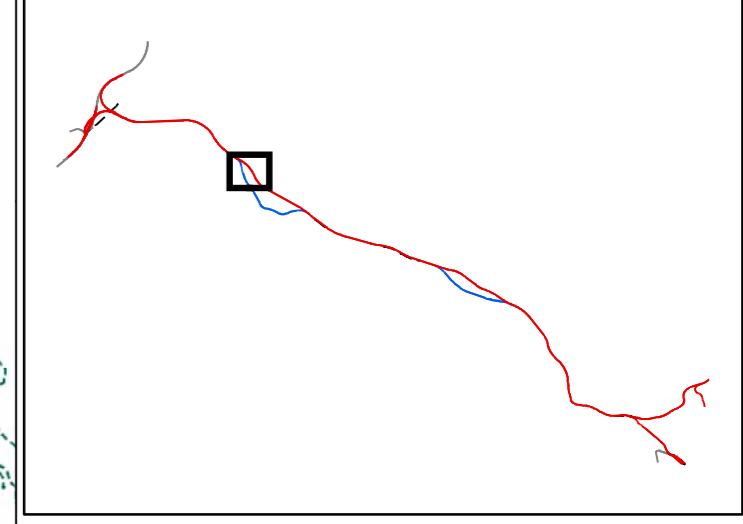
- Sutartiniai ženklai**
- Planuojami objektai:**
- „Rail Baltica“ 1435 mm pločio vėžės geležinkelio linija Kaunas - Vilnius
 - „Rail Baltica“ 1435 mm pločio vėžės geležinkelio linijos Kaunas - Vilnius regioninė jungtis
 - 1520 mm pločio vėžės geležinkelio linijos ruožo įrengimas/rekonstrukcija
 - Kitais projektais numatyti įgyvendinti sprendiniai
 - Inžinerinės infrastruktūros teritorija
 - Girininkijos riba
 - Miško sklypo riba ir jo numeris
 - Miško sklypo plotas paverčiamas kitomis naudmenomis



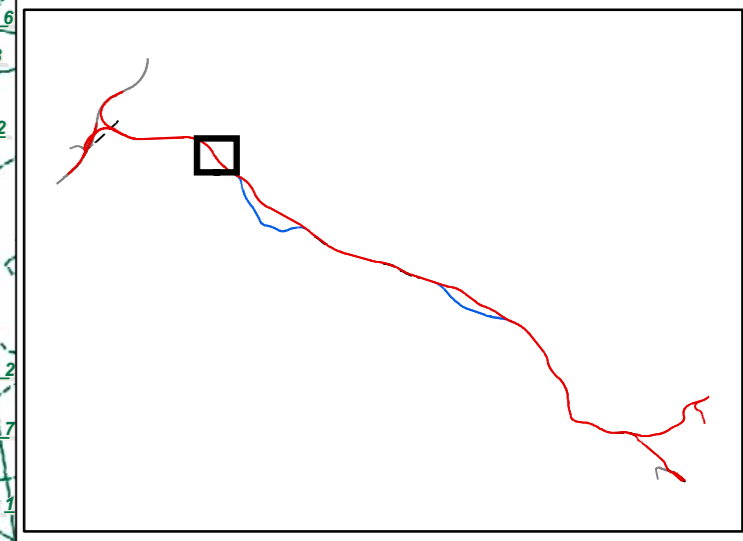
PROJEKTO „RAIL BALTICA“ GELEŽINKELIO LINIJOS
KAUNAS-VILNIUS SUSISIEKIMO KOMUNIKACIJŲ
INŽINERINĖS INFRASTRUKTŪROS VYSTYMO PLANAS

MIŠKŲ ŽEMĖS PAVERTIMO KITOMIS NAUDMENOMIS
SCHEMA

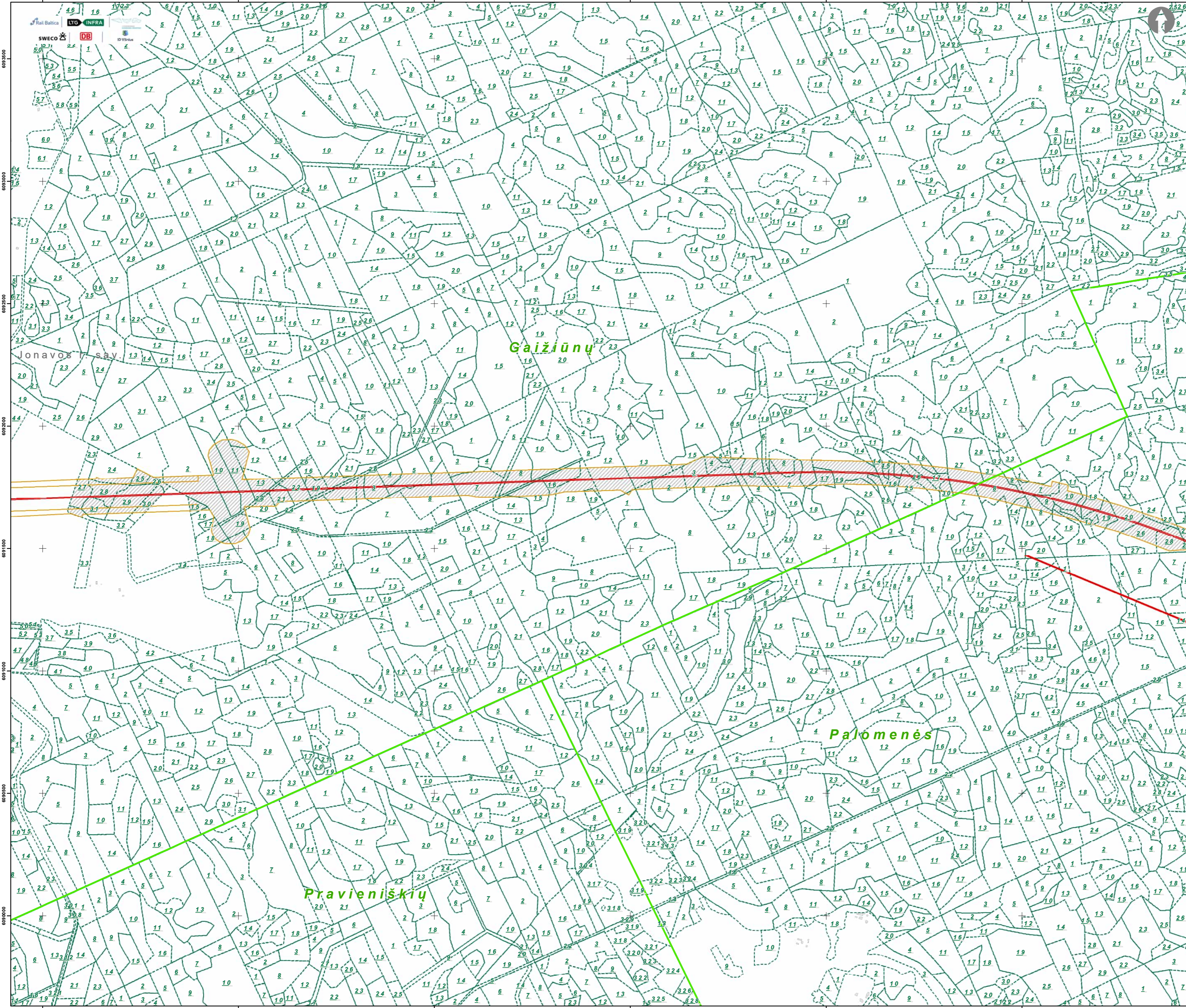

1:10 000



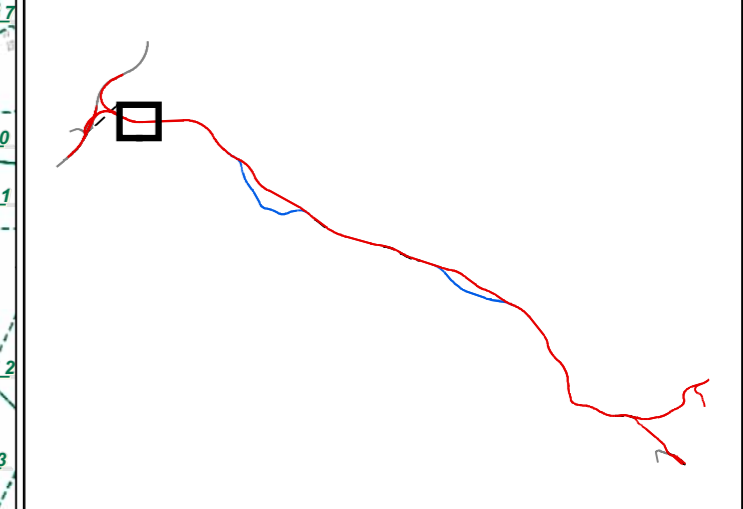
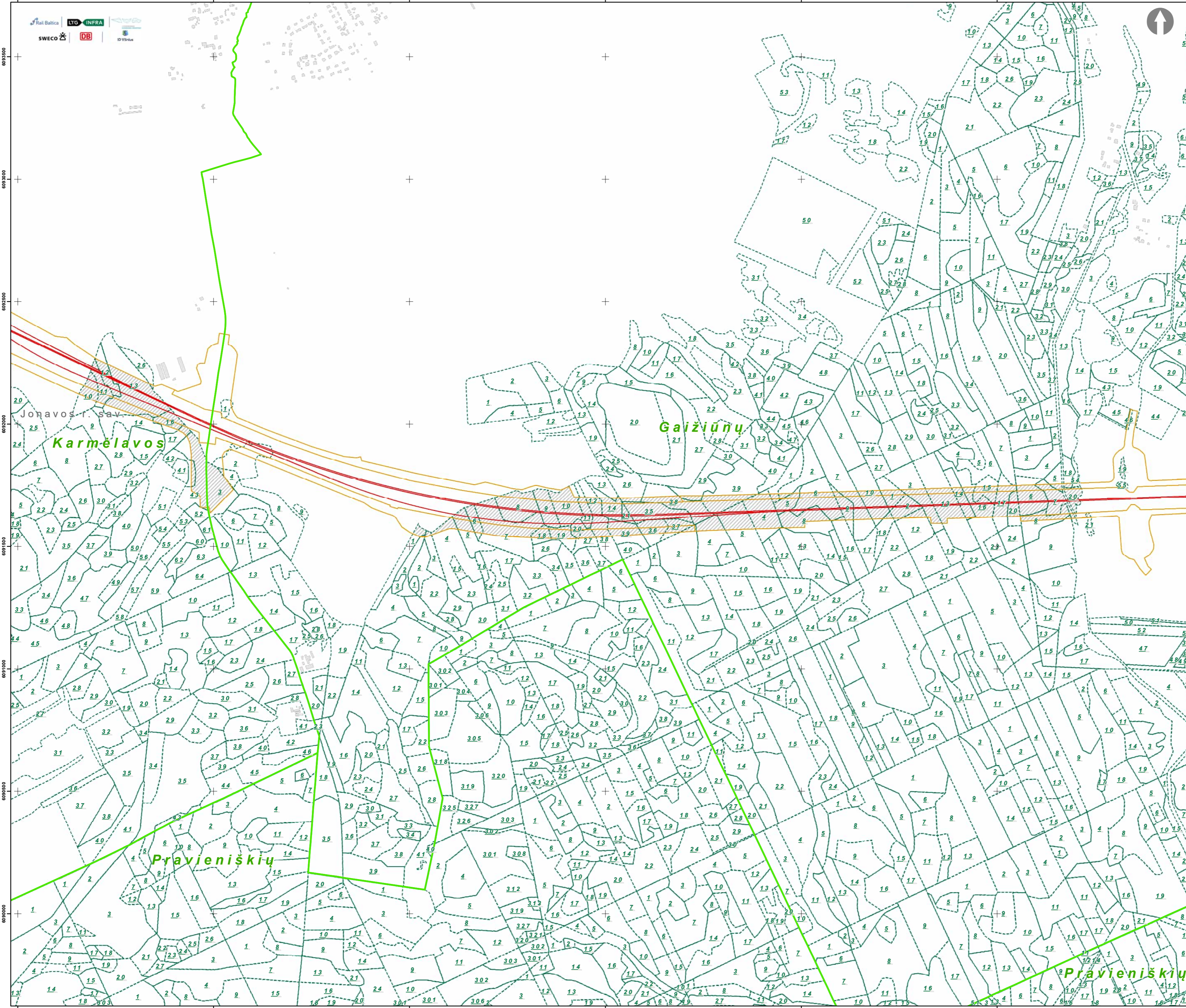
- Sutartiniai ženklai**
- Planuojami objektai:**
- „Rail Baltica“ 1435 mm pločio vėžės geležinkelio linija
Kaunas - Vilnius
 - „Rail Baltica“ 1435 mm pločio vėžės geležinkelio
linijos Kaunas - Vilnius regioninė jungtis
 - 1520 mm pločio vėžės geležinkelio linijos ruožo
įrengimas/rekonstrukcija
 - Kitais projektais numatyti įgyvendinti sprendiniai
 - Inžinerinės infrastruktūros teritorija
 - Girininkijos riba
 - Miško sklypo riba ir jo numeris
 - Miško sklypo plotas paverčiamas kitomis
naudmenomis



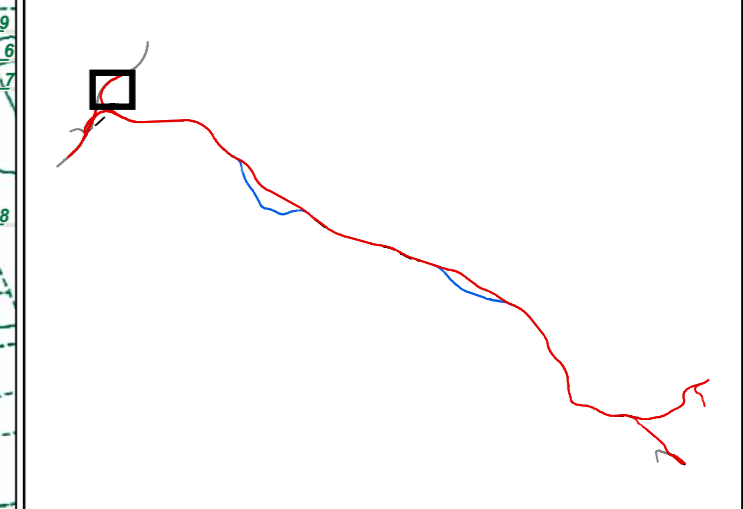
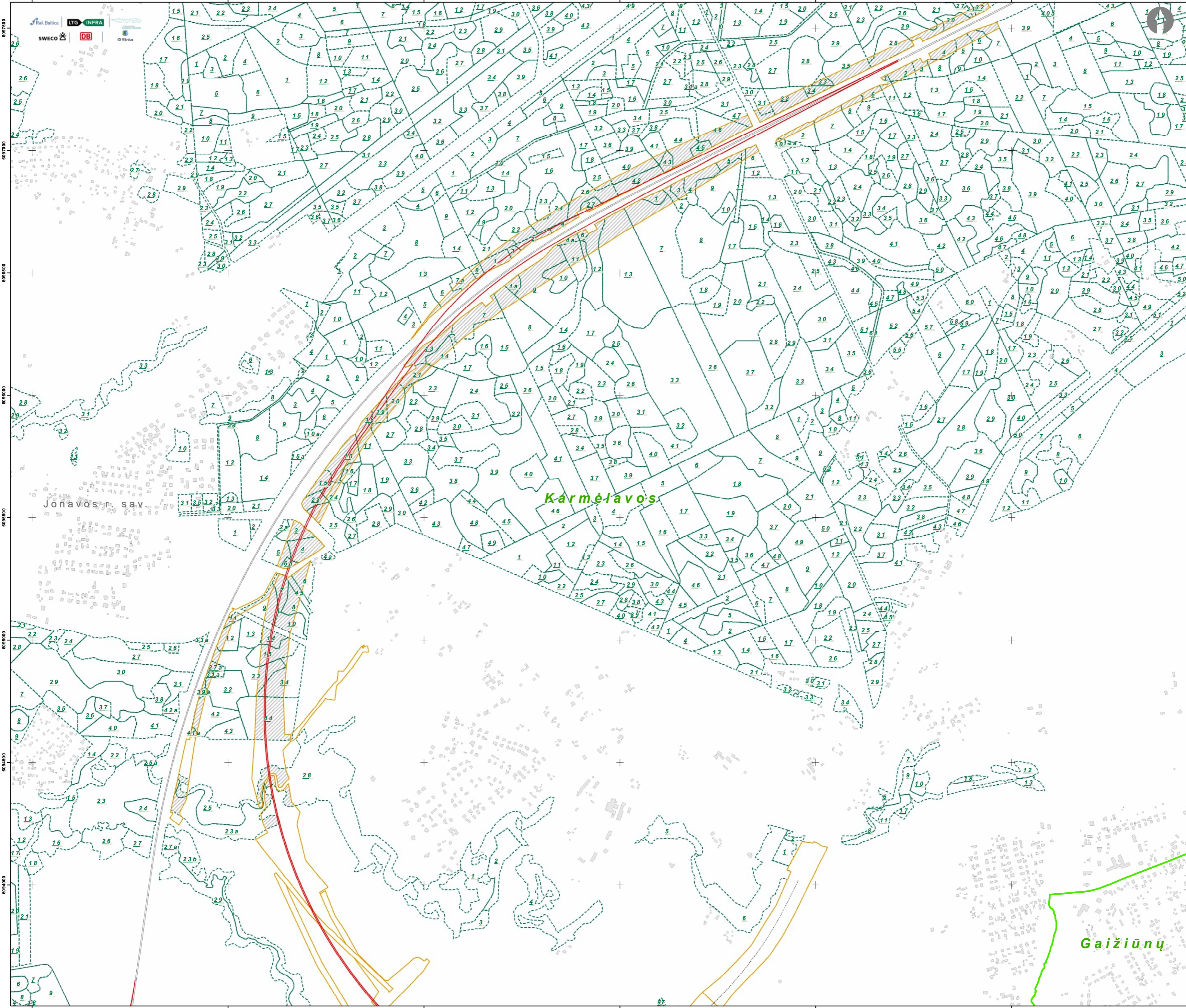
- Sutartiniai ženklai**
- Planuojami objektai:**
- „Rail Baltica“ 1435 mm pločio vėžės geležinkelio linija Kaunas - Vilnius
 - „Rail Baltica“ 1435 mm pločio vėžės geležinkelio linijos Kaunas - Vilnius regioninė jungtis
 - 1520 mm pločio vėžės geležinkelio linijos ruožo įrengimas/rekonstrukcija
 - Kitais projektais numatyti įgyvendinti sprendiniai
 - Inžinerinės infrastruktūros teritorija
 - Girininkijos riba
 - Miško sklypo riba ir jo numeris
 - Miško sklypo plotas pavertiamas kitomis naudmenomis



- Sutartiniai ženklai**
- Planuojami objektai:**
- „Rail Baltica“ 1435 mm pločio vėžės geležinkelio linija Kaunas - Vilnius
 - „Rail Baltica“ 1435 mm pločio vėžės geležinkelio linijos Kaunas - Vilnius regioninė jungtis
 - 1520 mm pločio vėžės geležinkelio linijos ruožo įrengimas/rekonstrukcija
 - Kitais projektais numatyti įgyvendinti sprendiniai
 - Inžinerinės infrastruktūros teritorija
 - Girininkijos riba
 - Miško sklypo riba ir jo numeris
 - Miško sklypo plotas pavertiamas kitomis naudmenomis



- Sutartiniai ženklai**
- Planuojami objektai:**
- „Rail Baltica“ 1435 mm pločio vėžės geležinkelio linija Kaunas - Vilnius
 - „Rail Baltica“ 1435 mm pločio vėžės geležinkelio linijos Kaunas - Vilnius regioninė jungtis
 - - - - - 1520 mm pločio vėžės geležinkelio linijos ruožo įrengimas/rekonstrukcija
 - Kitais projektais numatyti įgyvendinti sprendiniai
 - Inžinerinės infrastruktūros teritorija
 - Girininkijos riba
 - Miško sklypo riba ir jo numeris
 - Miško sklypo plotas pavertiamas kitomis naudmenomis

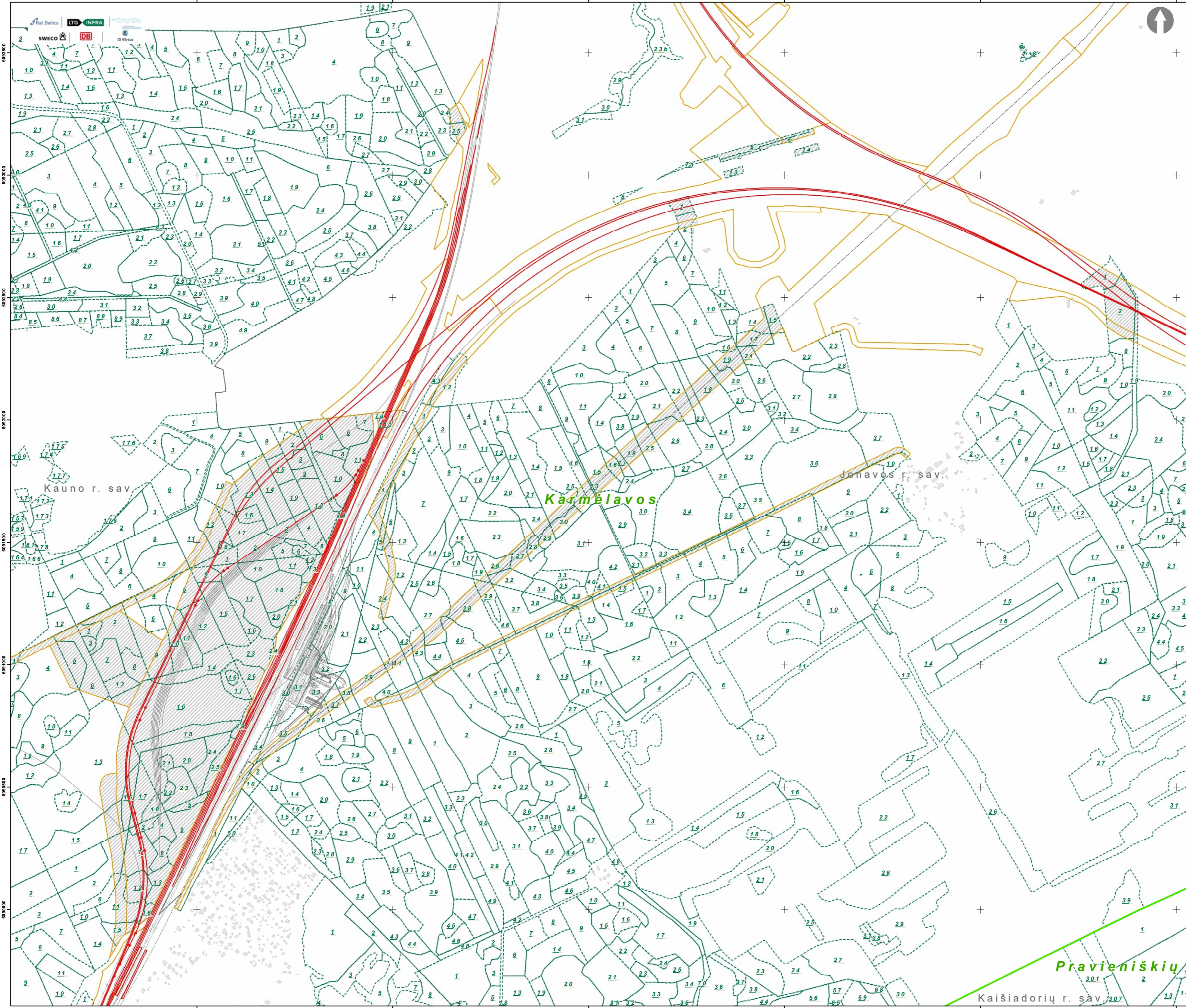
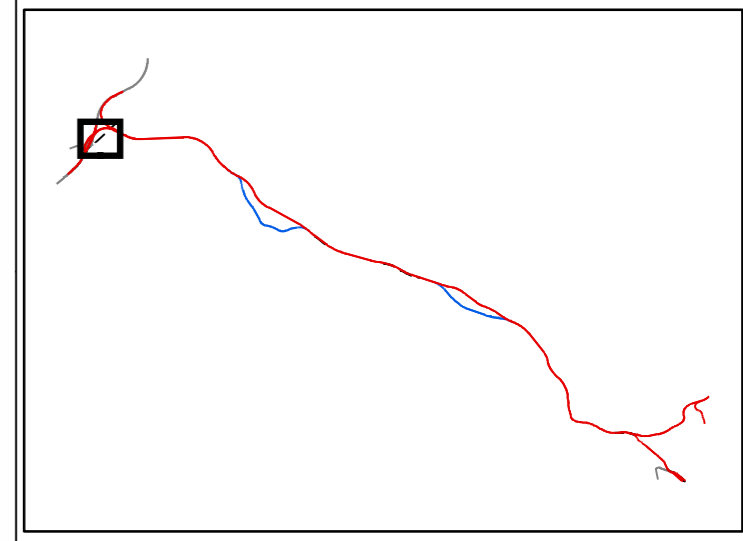


Jonavos r. sav.

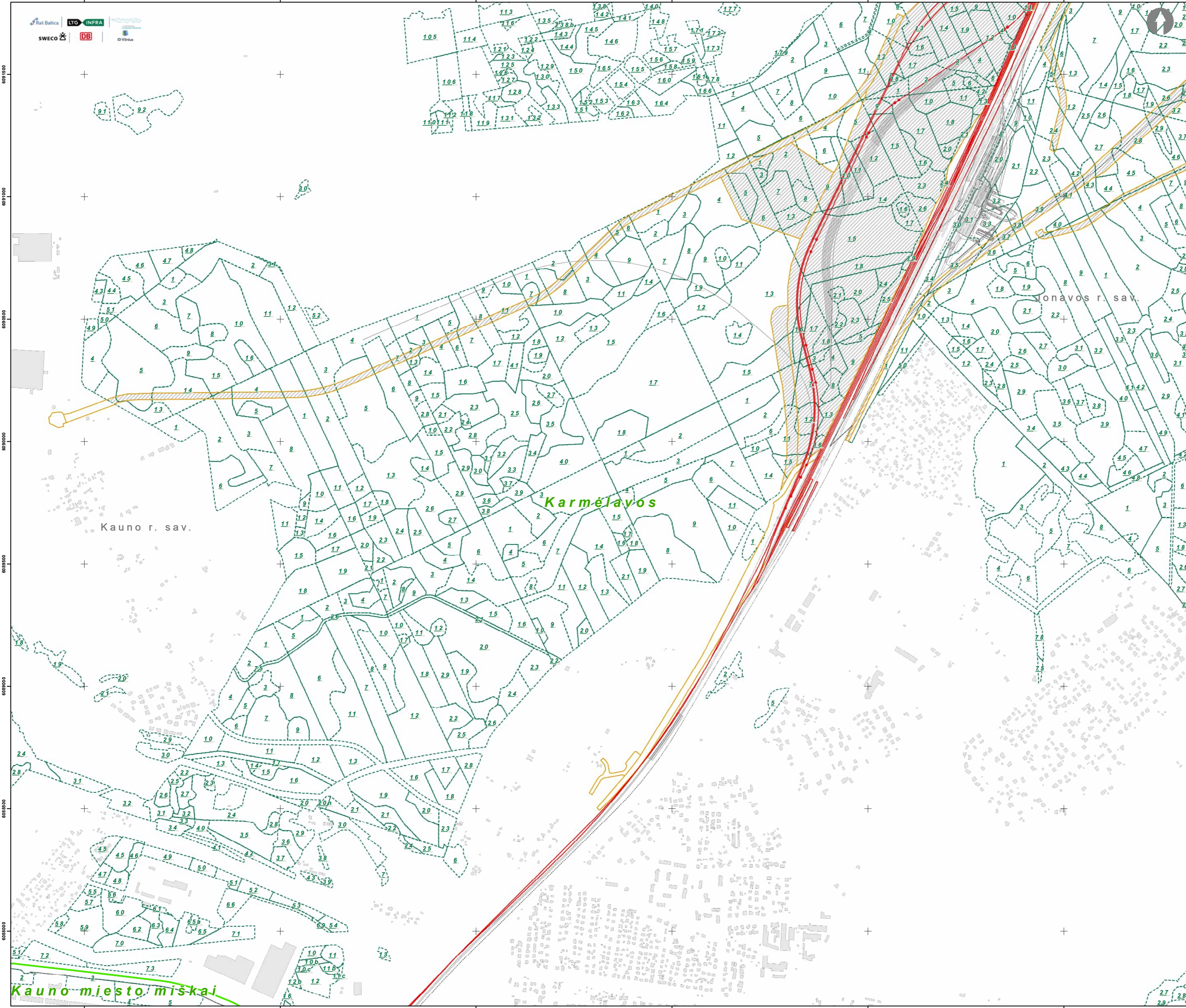
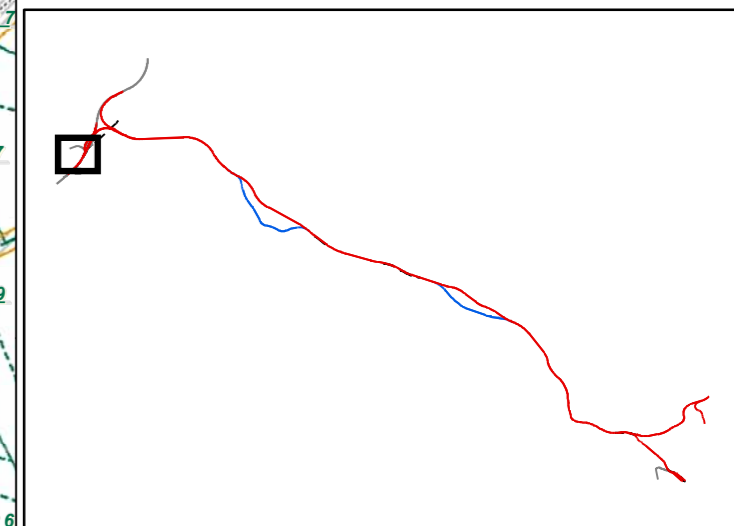
Karmėlavos

Gaižiūnų

- Sutartiniai ženklai**
- Planuojami objektai:**
- „Rail Baltica“ 1435 mm pločio vėžės geležinkelio linija
Kaunas - Vilnius
 - „Rail Baltica“ 1435 mm pločio vėžės geležinkelio
linijos Kaunas - Vilnius regioninė jungtis
 - 1520 mm pločio vėžės geležinkelio linijos ruožo
įrengimas/rekonstrukcija
 - Kitais projektais numatyti įgyvendinti sprendiniai
 - Inžinerinės infrastruktūros teritorija
 - Girininkijos riba
 - 1 Miško sklypo riba ir jo numeris
 - Miško sklypo plotas pavertiamas kitomis
naudmenomis



- Sutartiniai ženklai**
- Planuojami objektai:**
- „Rail Baltica“ 1435 mm pločio vėžės geležinkelio linija Kaunas - Vilnius
 - „Rail Baltica“ 1435 mm pločio vėžės geležinkelio linijos Kaunas - Vilnius regioninė jungtis
 - 1520 mm pločio vėžės geležinkelio linijos ruožo įrengimas/rekonstrukcija
 - Kitais projektais numatyti įgyvendinti sprendiniai
 - Inžinerinės infrastruktūros teritorija
 - Girininkijos riba
 - Miško sklypo riba ir jo numeris
 - Miško sklypo plotas paverciamas kitomis naudmenomis



- Sutartiniai ženklai**
- Planuojami objektai:**
- „Rail Baltica“ 1435 mm pločio vėžės geležinkelio linija Kaunas - Vilnius
 - „Rail Baltica“ 1435 mm pločio vėžės geležinkelio linijos Kaunas - Vilnius regioninė jungtis
 - 1520 mm pločio vėžės geležinkelio linijos ruožo įrengimas/rekonstrukcija
 - Kitais projektais numatyti įgyvendinti sprendiniai
 - Inžinerinės infrastruktūros teritorija
 - Girininkijos riba
 - 1 Miško sklypo riba ir jo numeris
 - Miško sklypo plotas pavertiamas kitomis naudmenomis

Kauno miesto miškai