



LIETUVOS RESPUBLIKOS SUSISIEKIMO MINISTRAS

**ĮSAKYMAS
DĖL VALSTYBINĖS REIKŠMĖS KELIŲ APSAUGOS ZONŲ NUSTATYMO
PLANO KAUNO MIESTO SAVIVALDYBĖJE KOREKTŪROS 2026 M.
PATVIRTINIMO**

2026 m. d. Nr.
Vilnius

Vadovaudamasis Lietuvos Respublikos specialiųjų žemės naudojimo sąlygų įstatymo 6 straipsnio 1 dalies 6 punktu, 9 straipsnio 3 dalimi, 141 straipsnio 3 dalimi, Aerodromo, kelių, geležinkelio kelių ir jų įrenginių, geležinkelio želdinių, elektroninių ryšių tinklų elektroninių ryšių infrastruktūros apsaugos zonų planų, žemėlapių ir (ar) schemų rengimo (nerengiant teritorijų planavimo dokumento ar žemės valdos projekto) ir tvirtinimo tvarkos aprašo, patvirtinto Lietuvos Respublikos susisiekimo ministro 2020 m. rugsėjo 8 d. įsakymu Nr. 3-511 „Dėl Lietuvos Respublikos specialiųjų žemės naudojimo sąlygų įstatymo įgyvendinimo“, 25 punktu ir atsižvelgdamas į AB „Via Lietuva“ 2026 m. vasario 26 d. raštą Nr. 2-26-3177 „Dėl prašymo patvirtinti valstybinės reikšmės kelių apsaugos zonų nustatymo plano Kauno miesto savivaldybėje korektūrą 2026 m.“,

t v i r t i n u Valstybinės reikšmės kelių apsaugos zonų nustatymo plano Kauno miesto savivaldybėje korektūrą 2026 m. (pridedama).

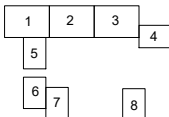
Susisiekimo ministras

Juras Taminskas

VALSTYBINĖS REIKŠMĖS KELIŲ APSAUGOS ZONŲ NUSTATYMO PLANO KAUNO M. SAV. M 1:5000 KOREKTŪRA 2026 M.

PATVIRTINTA
Lietuvos Respublikos susisiekimo ministro
2026 m. d.
įsakymu Nr.

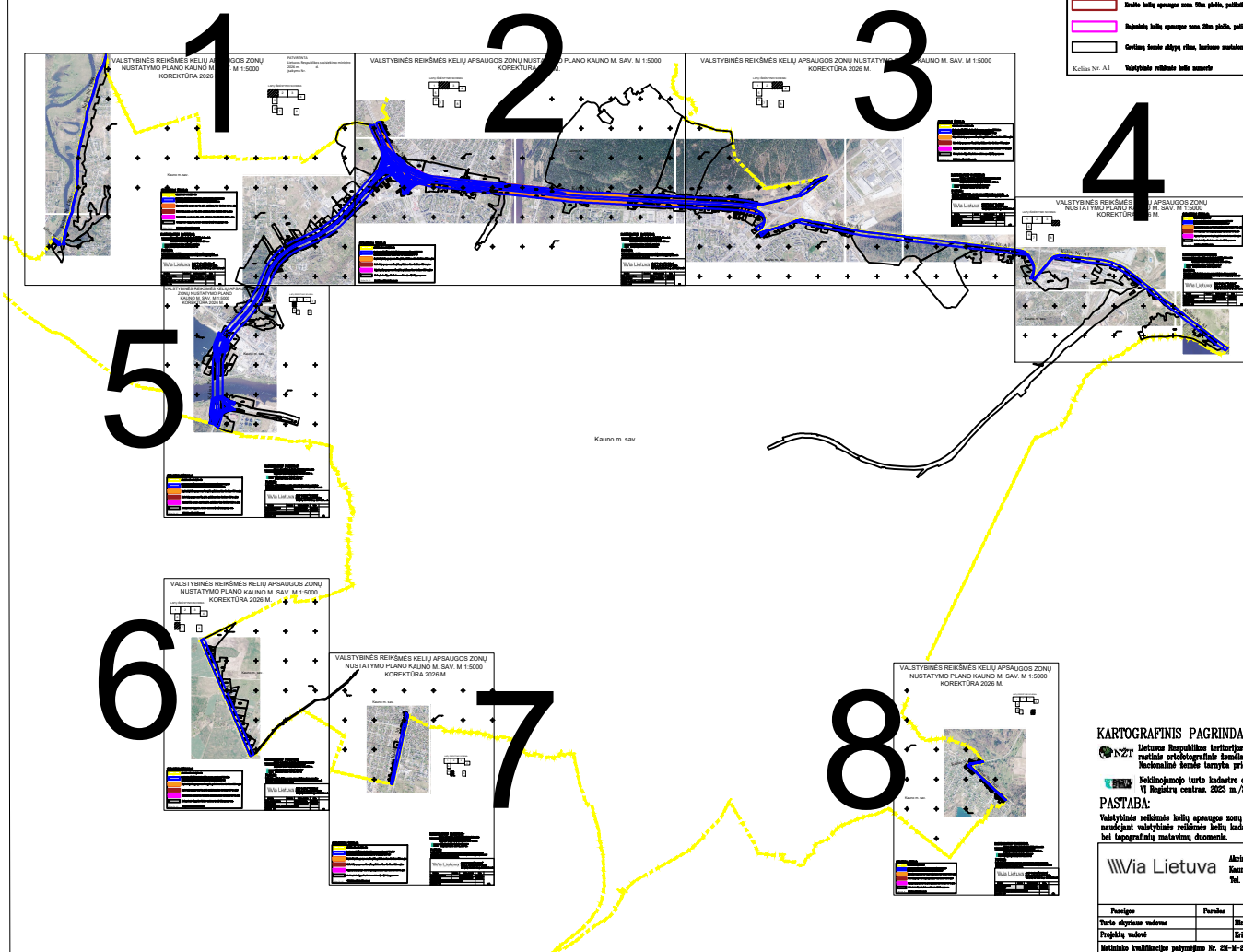
LAPŲ IŠDĖSTYMO SCHEMA:



LEGENDA

- Valstybinės reikšmės kelias
- Valstybinės reikšmės kelio apsaugos zona pagal Valstybinę reikšmės kelių apsaugos zonų planą, patvirtintą LR Respublikos Susisiekimo ministro 2024 m. rugpjūčio 16 d. įsakymu Nr. 7-204
- Valstybinės reikšmės kelio apsaugos zona šiuo planu, patvirtinama šiuo šaltiniu 2026 m. planu
- Kitos kelio apsaugos zonos šiuo planu, patvirtinama šiuo šaltiniu 2026 m. planu
- Kitos kelio apsaugos zonos šiuo planu, patvirtinama šiuo šaltiniu 2026 m. planu
- Kitos kelio apsaugos zonos šiuo planu, patvirtinama šiuo šaltiniu 2026 m. planu
- Kitos kelio apsaugos zonos šiuo planu, patvirtinama šiuo šaltiniu 2026 m. planu

Kelias Nr. A1
Valstybinė reikšmės kelio apsaugos zona



KARTOGRAFINIS PAGRINDAS:
Lietuvos Respublikos teritorijos M 1:10000 skaitmeninis
realtinis ortofotografinis žemėlapis **ORTOFILM**
Nacionalinė teminė karta yra prie 2024-2026 m.
Rekonstrukcijos turto kadastre duomenys
V. Baigėjų centras, 2023 m./2024 m.

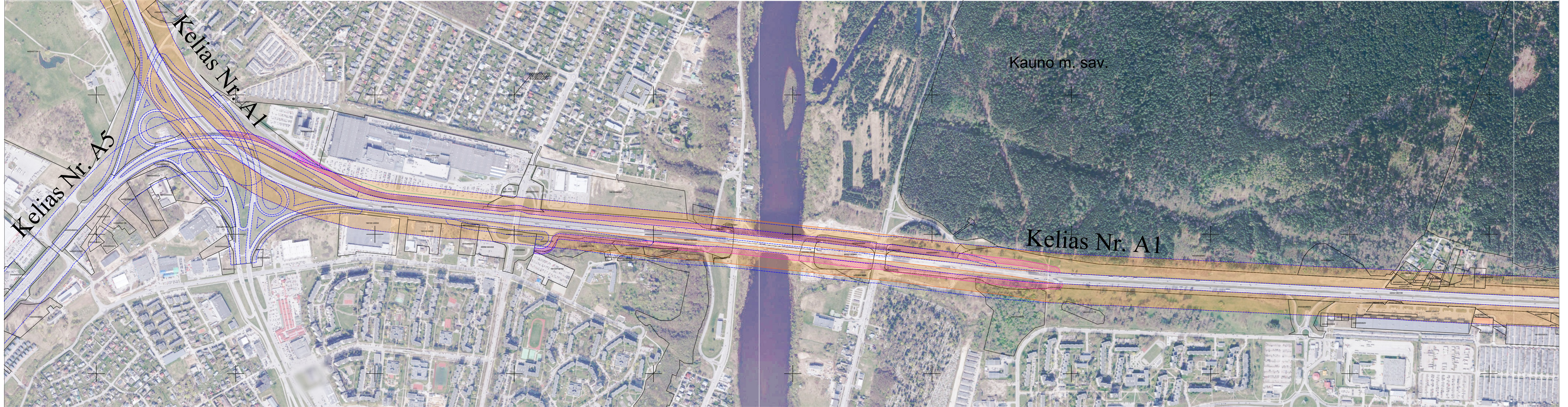
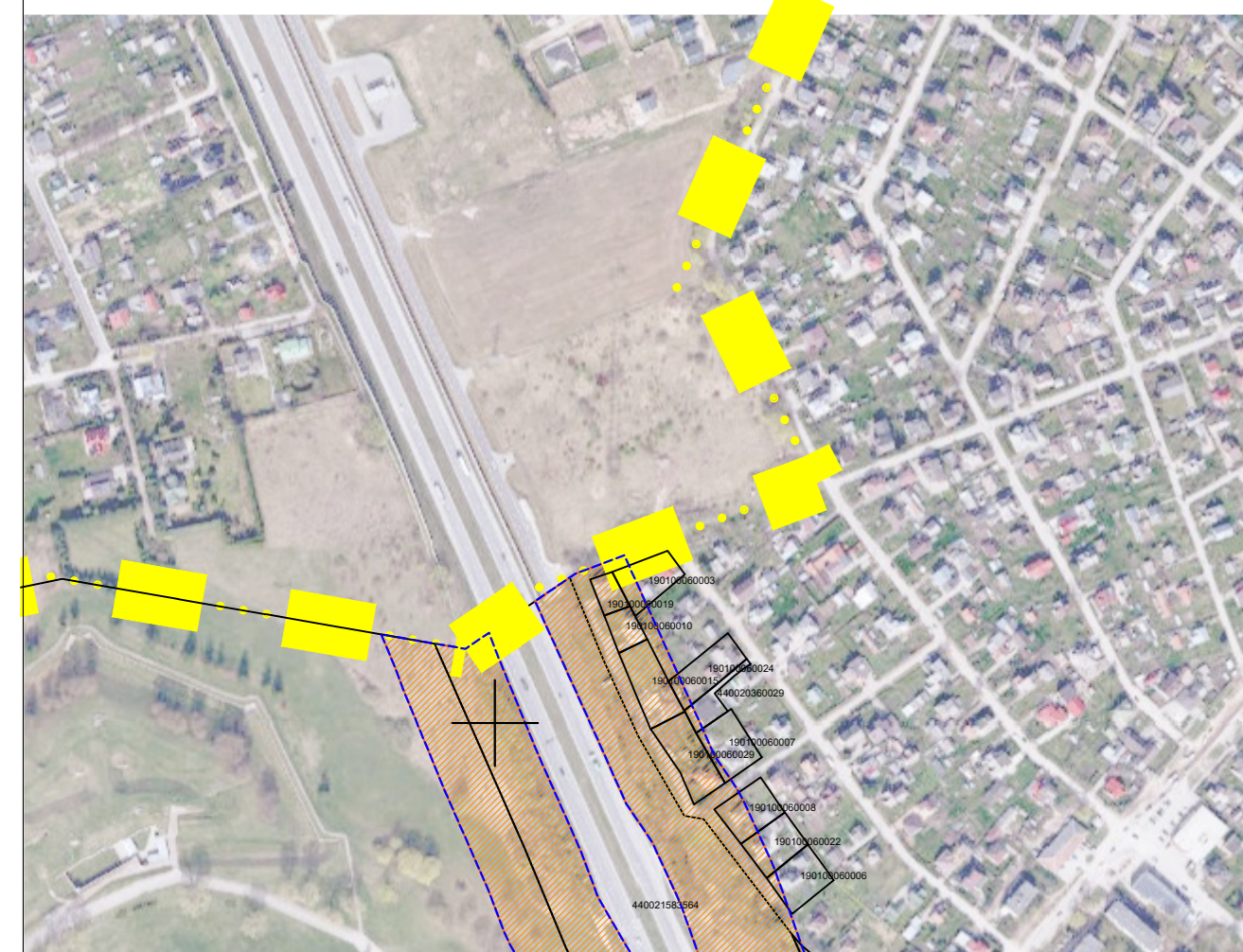
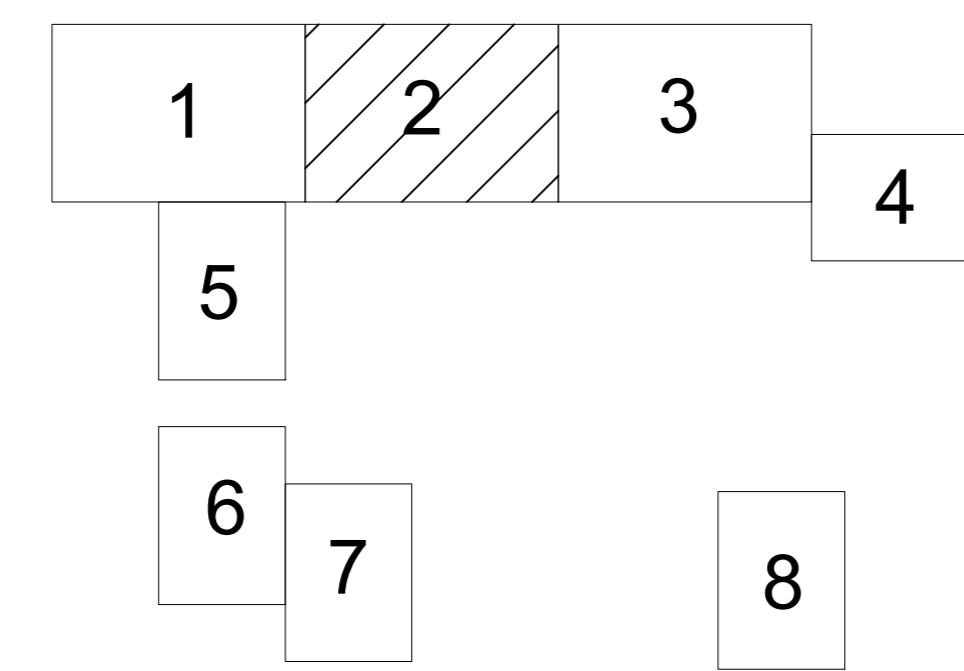
PASTABA:
Valstybinės reikšmės kelių apsaugos zonos nustatymo planas parengtas
nurodant valstybinės reikšmės kelių kadastrinį matavimų planų duomenis
bei topografinių matavimų duomenis.

Via Lietuva Atskaita bendrovei "Via Lietuva"
Kauno g. 22-202 127-02322 Vilnius
Tel. (8 5) 232 9600 el. p. info@via Lietuva.lt

| Paviršius | Parabos | Turto, paruošė | Data |
|--|---------------------|----------------|------------|
| Turto skyrimo medžiaga | Michailas Švilka | | 2024.02.24 |
| Projekto vadovė | Jūratė Krivonėnaitė | | 2024.02.24 |
| Matavimų kokybės užtikrinimo Nr. 25-11-077 | | | |
| Lapų Nr.: | | | A.1. |

VALSTYBINĖS REIŠMĖS KELIŲ APSAUGOS ZONŲ NUSTATYMO PLANO KAUNO M. SAV. M 1:5000 KOREKTŪRA 2026 M.

LAPŲ IŠDĖSTYMO SCHEMA:



SUTARTINIAI ŽENKLAI:

| | |
|----------------------|---|
| | Administracinė savivaldybės riba |
| | Registruotos NTR SŽNS teritorijos (kelių apsaugos zonos) pagal Valstybinės reikšmės kelių apsaugos zonų nustatymo planą Kauno m. sav., patvirtintą LR susisiekimo ministro 2023-12-18 įsakymu Nr. 3-505 |
| | Magistralinių kelių apsaugos zona 70m pločio, patiklinama šiame Korektūros 2026 m. plane |
| | Krašto kelių apsaugos zona 50m pločio, patiklinama šiame Korektūros 2026 m. plane |
| | Rajoninių kelių apsaugos zona 20m pločio, patiklinama šiame Korektūros 2026 m. plane |
| | Gretimų žemės sklypų ribos, kuriuose nustatoma (esanti) kelių apsaugos zona |
| Kėlias Nr. A1 | Valstybinės reikšmės kelio numeris |

KARTOGRAFINIS PAGRINDAS:

Lietuvos Respublikos teritorijos M 1:10000 skaitmeninis rastinis ortofotografinis žemėlapis ORTIOLT Nacionalinė žemės tarnyba prie ŽŪM, 2024–2026 m.

Nekilnojamojo turto kadastro duomenys VĮ Registrų centras, 2023 m./2026 m.

PASTABA:

Valstybinės reikšmės kelių apsaugos zonų nustatymo planas parengtas naudojant valstybinės reikšmės kelių kadastrinių matavimų planų duomenis bei topografinių matavimų duomenis.

Via Lietuva

Akinė bendrovė "Via Lietuva"
Kauno g. 22-202 LT-03212 Vilnius
Tel. (8 5) 232 9600 El. p. info@via Lietuva.lt

| | | | |
|---|---------|----------------------|------------|
| Pareigos | Parasas | Vardas, pavardė | Data |
| Turto skyriaus vadovas | | Mindaugas Svetikas | 2026.02.24 |
| Projektų vadovė | | Kristina Kriukonienė | 2026.02.24 |
| Matavimo kvalifikacijos pažymėjimo Nr. 2M-M-217 | | | |
| Lapo Nr.: 2/8 | | | A.V. |

DETALŪS METADUOMENYS

| | |
|---|---|
| Dokumento sudarytojas (-ai) | Lietuvos Respublikos susisiekimo ministerija 188620589, Gedimino pr. 17, 01103 Vilnius |
| Dokumento pavadinimas (antraštė) | DĖL VALSTYBINĖS REIKŠMĖS KELIŲ APSAUGOS ZONŲ NUSTATYMO PLANO KAUNO MIESTO SAVIVALDYBĖJE KOREKTŪROS 2026 M. PATVIRTINIMO |
| Dokumento registracijos data ir numeris | 2026-05-12 Nr. 3-227 |
| Dokumento gavimo data ir dokumento gavimo registracijos numeris | – |
| Dokumento specifikacijos identifikavimo žymuo | ADOC-V1.0 |
| Parašo paskirtis | Pasirašymas |
| Parašą sukūrusio asmens vardas, pavardė ir pareigos | Juras Taminskas, Susisiekimo ministras, Vadovybė |
| Sertifikatas išduotas | JURAS TAMINSKAS, Lietuvos Respublikos susisiekimo ministerija LT |
| Parašo sukūrimo data ir laikas | 2026-05-12 15:28:13 (GMT+03:00) |
| Parašo formatas | XAdES-T |
| Laiko žymoje nurodytas laikas | 2026-05-12 15:28:18 (GMT+03:00) |
| Informacija apie sertifikavimo paslaugų teikėją | ADIC CA ECC, Asmens dokumentu israsymo centras prie LR VRM LT |
| Sertifikato galiojimo laikas | 2025-09-25 12:10:34 – 2029-09-24 12:10:34 |
| Informacija apie būdus, naudotus metaduomenų vientisumui užtikrinti | "Registravimas" paskirties metaduomenų vientisumas užtikrintas naudojant "RCSC IssuingCA-2, VI Registru Centras - i.k. 124110246 LT" išduotą sertifikatą "DBSIS, Informatikos ir ryšių departamentas prie Lietuvos Respublikos vidaus reikalų ministerijos, į.k.188774822 LT", sertifikatas galioja nuo 2025-05-16 11:31:08 iki 2028-05-15 11:31:08 |
| Pagrindinio dokumento priedų skaičius | 1 |
| Pagrindinio dokumento pridedamų dokumentų skaičius | – |
| Priedamo dokumento sudarytojas (-ai) | – |
| Priedamo dokumento pavadinimas (antraštė) | – |
| Priedamo dokumento registracijos data ir numeris | – |
| Programinės įrangos, kuria naudojantis sudarytas elektroninis dokumentas, pavadinimas | DBSIS, versija 3.5.90.4 |
| Informacija apie elektroninio dokumento ir elektroninio (-ių) parašo (-ų) tikrinimą (tikrinimo data) | Atitinka specifikacijos keliamus reikalavimus. Visi dokumente esantys elektroniniai parašai galioja (2026-05-12 16:29:55) |
| Paieškos nuoroda | – |
| Papildomi metaduomenys | Nuorašą suformavo 2026-05-12 16:29:55 DBSIS |