VALSTYBINĖS REIKŠMĖS KELIŲ APSAUGOS ZONŲ NUSTATYMO PLANO AKMENĖS R. SAV. M 1:5000 KOREKTŪRA 2026 M.

PATVIRTINTA
Lietuvos Respublikos susisiekimo ministro
2026 m. d.
įsakymu Nr.

LAPŲ IŠDĖSTYMO SCHEMA:

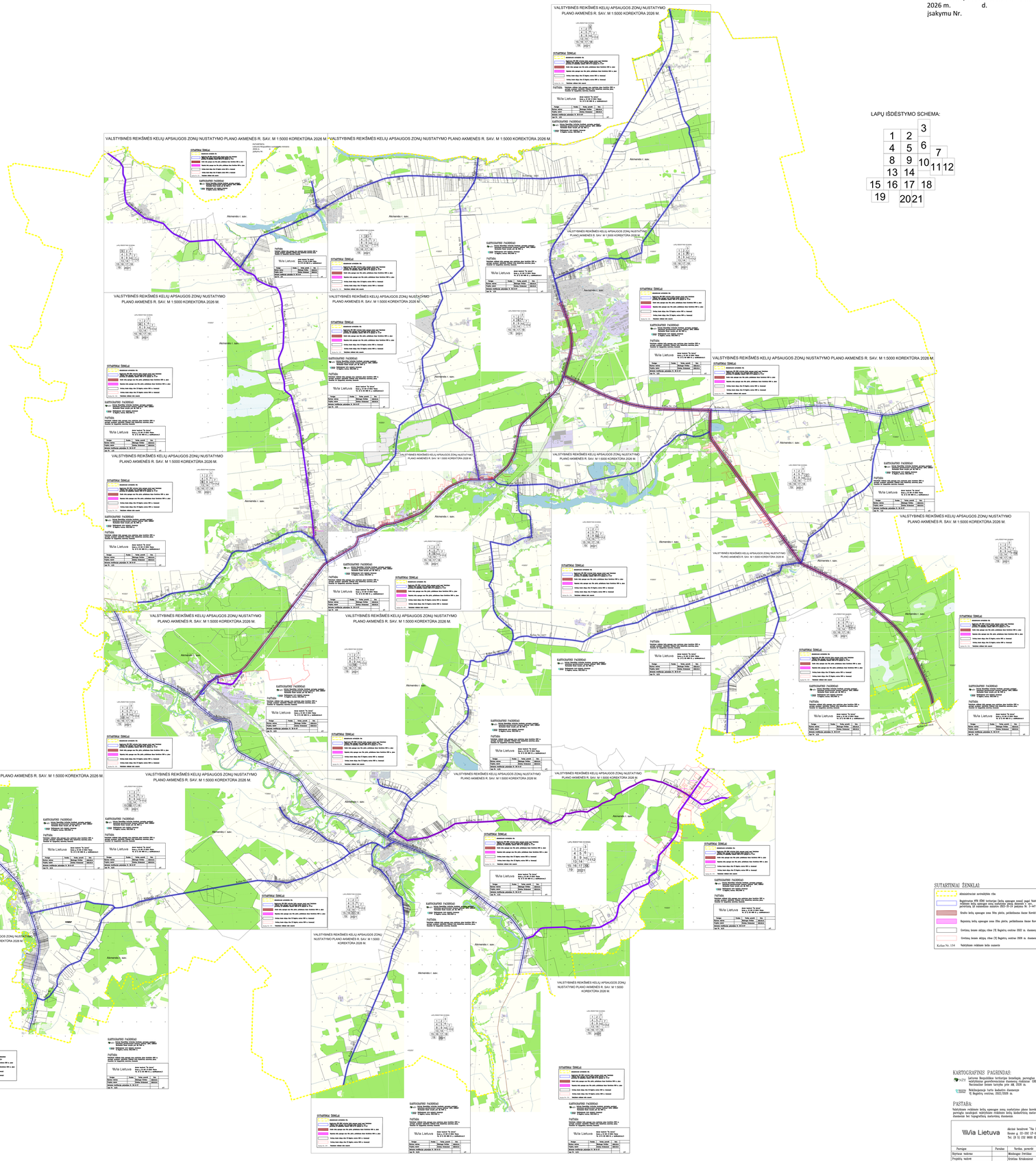

SUTARTINIAI ŽENKLAI:

- Administracinė savivaldybės riba
- Reguliarieji KPK ZONĄ teritorijai (ketu apsaugai nuosai) pagal Nekilnojamo kultūros paveldo apsaugos reikalavimus, kuriuos tvirtina Kultūros paveldo, LR saugomosios sosinės 2022-01-13 įsakymas Nr. 5-147
- Kraštio kelių apsaugos zona 50m pločio, pažymėtoma žiame Korektūros 2026 m. plane
- Regioninės kelių apsaugos zona 20m pločio, pažymėtoma žiame Korektūros 2026 m. plane
- Centrinės bensos užčiūtos vietos (Ę Bagdonų centrinė 2022 m. duomenysė)
- Centrinės bensos užčiūtos vietos (Ę Bagdonų centrinė 2026 m. duomenysė)

Kuriose Nr. 154 Nekilnojamo nekilnojamo kelio numeris

KARTOGRAFINIS PAGRINDAS:

- NŽT Lietuvos Respublikos teritorijos žemėlapis, parengtas naudojant topografinius geodezinius duomenis, vadinamuoiu GBPR, CS85/KS7 koordinačiu sistemoje, 2026 m. gegužės mėn.
- Nekilnojamojo turto kadastro duomenys Ę Bagdonų centrinė, 2022/2026 m.

PASTABA:

Nekilnojamo nekilnojamo kelių apsaugos zonų nustatymo plano korektūra 2026 m. parengta naudojant nekilnojamo nekilnojamo kelių kadastrinių matavimų planą, duomenis bei topografinių matavimų duomenis

Wia Lietuva
Akmenės g. 22-202 LT-03202 Vilnius
Tel. (8 5) 232 9665 El. p. info@wialietuva.lt

Pareigos	Parašas	Vardas, pavardė	Data
Direktorius vadovas		Mindaugas Sverlikas	2026.05.04
Projektų vadovas		Kristina Krinickienė	2026.05.04
Matininko kvalifikacijos pažymėjimas Nr. ZM-0-377			
Lapas Nr:			A X

VALSTYBINĖS REIKŠMĖS KELIŲ APSAUGOS ZONŲ NUSTATYMO PLANO AKMENĖS R. SAV. M 1:5000 KOREKTŪRA 2026 M.

LAPŲ IŠDĖSTYMO SCHEMA:

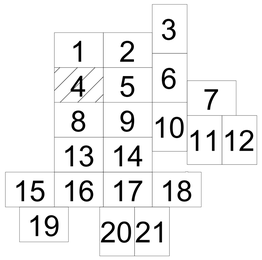

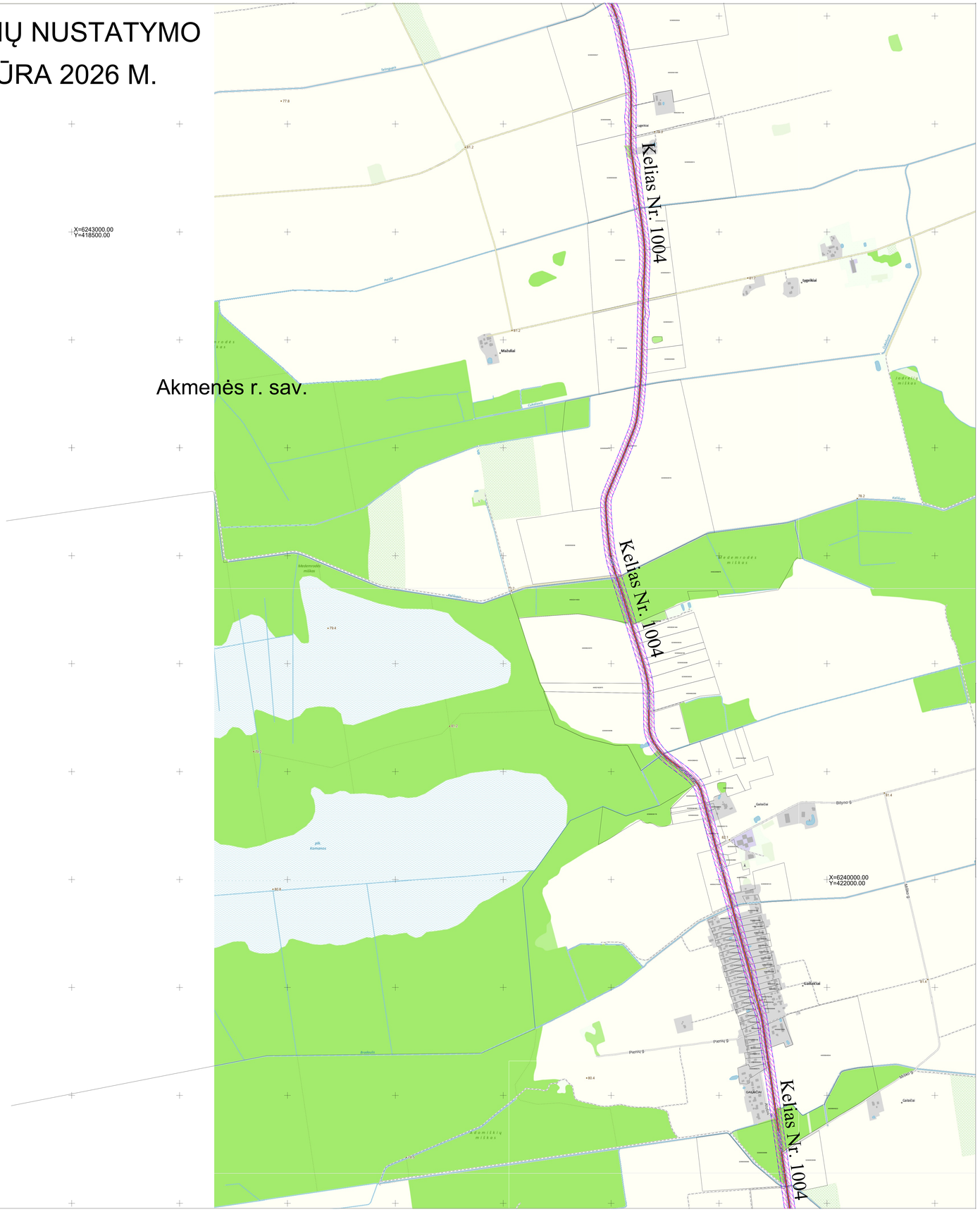

SUTARTINIAI ŽENKLAI:

- Administracinė savivaldybės riba
- Registruotos NTR SŽNS teritorijos (kelių apsaugos zonos) pagal Valstybinės reikšmės kelių apsaugos zonų nustatymo planą Akmenės r. sav., patvirtintą LR susisiekimo ministro 2023-10-24 įsakymu Nr. 3-447
- Krašto kelių apsaugos zona 50m pločio, patikslinama šiame Korektūros 2026 m. plane
- Rajoninių kelių apsaugos zona 20m pločio, patikslinama šiame Korektūros 2026 m. plane
- Gretimų žemės sklypų ribos (VĮ Registrų centras 2022 m. duomenys)
- Gretimų žemės sklypų ribos (VĮ Registrų centras 2026 m. duomenys)
- Kelias Nr. 154 — Valstybinės reikšmės kelio numeris

KARTOGRAFINIS PAGRINDAS:

NŽT — Lietuvos Respublikos teritorijos žemėlapis, parengtas naudojant valstybinius georeferencinius duomenų rinkinius: GRPK, GDR50LT Nacionalinė žemės tarnyba prie AM, 2026 m.

REGISTRŲ CENTRAS — Nekilnojamojo turto kadastro duomenys VĮ Registrų centras, 2022/2026 m.

PASTABA:

Valstybinės reikšmės kelių apsaugos zonų nustatymo plano korektūra 2026 m. parengta naudojant valstybinės reikšmės kelių kadastrinių matavimų planų duomenis bei topografinių matavimų duomenis.

Via Lietuva

Akcinė bendrovė "Via Lietuva"
Kauno g. 22-202 LT-03212 Vilnius
Tel. (8 5) 232 9600 El. p. info@vialietuva.lt

Pareigos	Parašas	Vardas, pavardė	Data	
Skyriaus vadovas		Mindaugas Svetikas	2026.05.04	
Projektų vadovė		Kristina Kriukonienė	2026.05.04	
Matininko kvalifikacijos pažymėjimo Nr. 2M-M-217				
Lapo Nr.: 4/21				A.V.

VALSTYBINĖS REIKŠMĖS KELIŲ APSAUGOS ZONŲ NUSTATYMO PLANO AKMENĖS R. SAV. M 1:5000 KOREKTŪRA 2026 M.

SUTARTINIAI ŽENKLAI:

- Administracinė savivaldybės riba
- Registruotos NTR SŽNS teritorijos (kelių apsaugos zonos) pagal Valstybinės reikšmės kelių apsaugos zonų nustatymo planą Akmenės r. sav., patvirtintą LR susisiekimo ministro 2023-10-24 įsakymu Nr. 3-447
- Krašto kelių apsaugos zona 50m pločio, patikslinama šiame Korektūros 2026 m. plane
- Rajoninių kelių apsaugos zona 20m pločio, patikslinama šiame Korektūros 2026 m. plane
- Gretimų žemės sklypų ribos (VĮ Registrų centras 2022 m. duomenys)
- Gretimų žemės sklypų ribos (VĮ Registrų centras 2026 m. duomenys)
- Kelias Nr. 154 — Valstybinės reikšmės kelio numeris

KARTOGRAFINIS PAGRINDAS:

NŽT — Lietuvos Respublikos teritorijos žemėlapis, parengtas naudojant valstybinius georeferencinius duomenų rinkinius: GRPK, GDR50LT Nacionalinė žemės tarnyba prie AM, 2026 m.

REGISTRŲ CENTRAS — Nekilnojamojo turto kadastro duomenys VĮ Registrų centras, 2022/2026 m.

PASTABA:

Valstybinės reikšmės kelių apsaugos zonų nustatymo plano korektūra 2026 m. parengta naudojant valstybinės reikšmės kelių kadastrinių matavimų planų duomenis bei topografinių matavimų duomenis.

Via Lietuva

Akcinė bendrovė "Via Lietuva"
Kauno g. 22-202 LT-03212 Vilnius
Tel. (8 5) 232 9600 El. p. info@vialietuva.lt

Pareigos	Parašas	Vardas, pavardė	Data	
Skyriaus vadovas		Mindaugas Svetikas	2026.05.04	
Projektų vadovė		Kristina Kriukonienė	2026.05.04	
Matininko kvalifikacijos pažymėjimo Nr. 2M-M-217				
Lapo Nr.: 5/21				A.V.

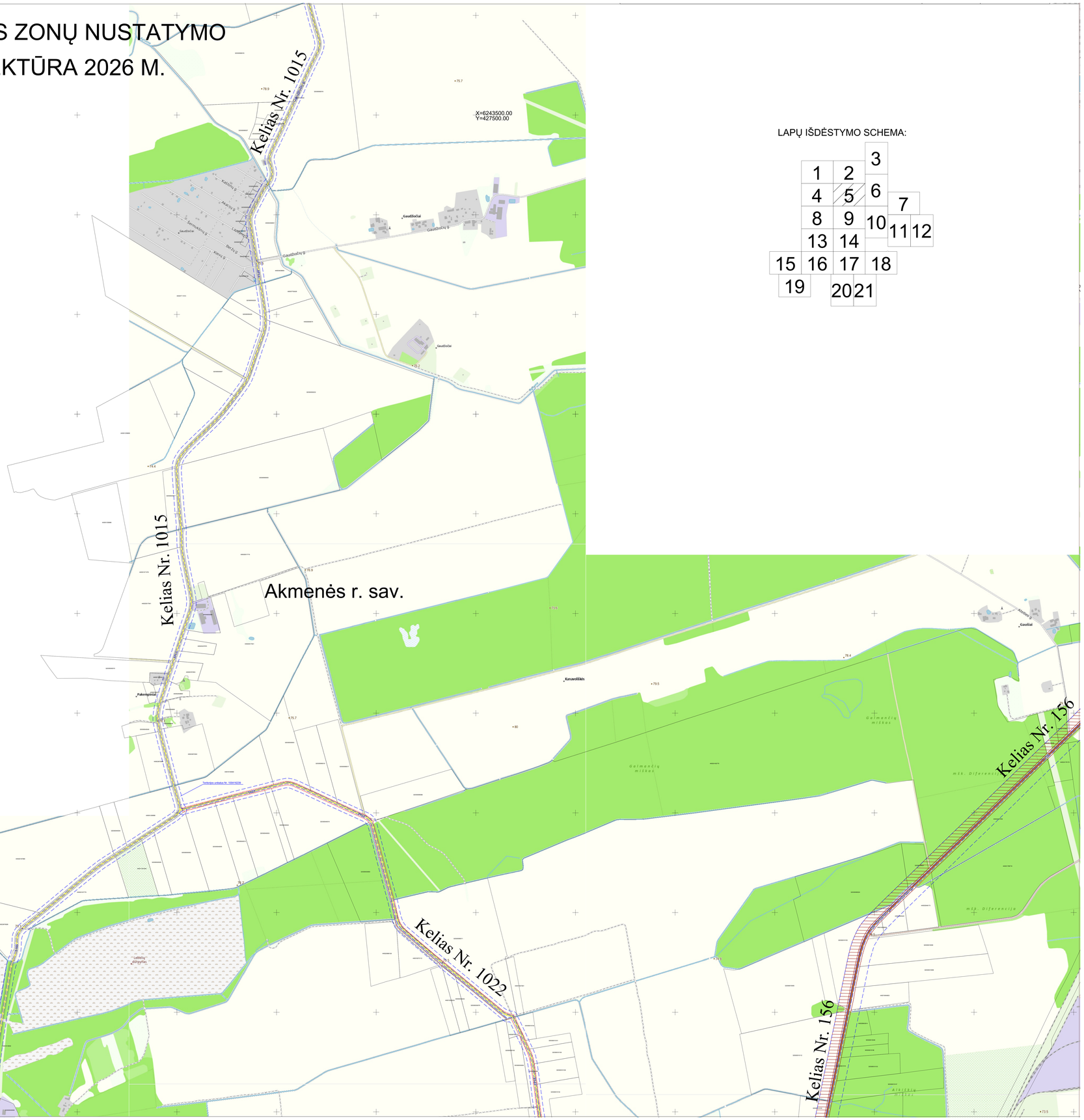

LAPŲ IŠDĖSTYMO SCHEMA:

VALSTYBINĖS REIKŠMĖS KELIŲ APSAUGOS ZONŲ NUSTATYMO PLANO AKMENĖS R. SAV. M 1:5000 KOREKTŪRA 2026 M.

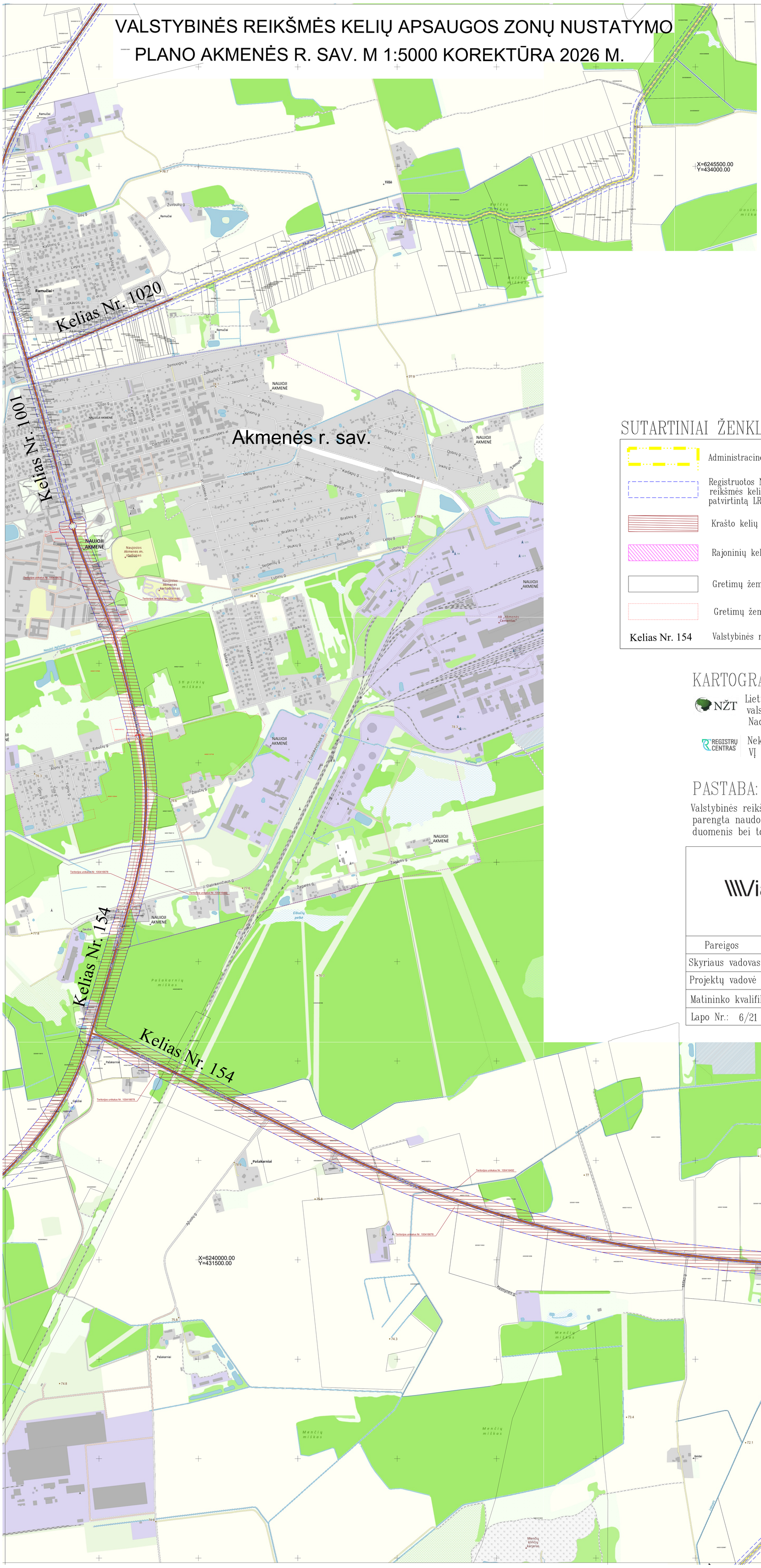

LAPŲ IŠDĖSTYMO SCHEMA:

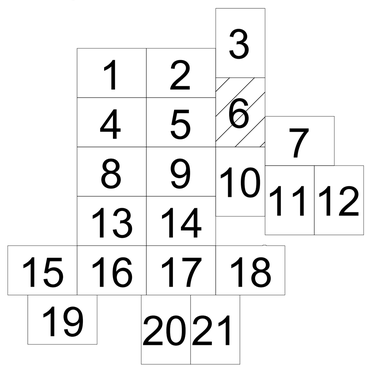

SUTARTINIAI ŽENKLAI:

- Administracinė savivaldybės riba
- Registruotos NTR SŽNS teritorijos (kelių apsaugos zonos) pagal Valstybinės reikšmės kelių apsaugos zonų nustatymo planą Akmenės r. sav., patvirtintą LR susisiekimo ministro 2023-10-24 įsakymu Nr. 3-447
- Krašto kelių apsaugos zona 50m pločio, patikslinama šiame Korektūros 2026 m. plane
- Rajoninių kelių apsaugos zona 20m pločio, patikslinama šiame Korektūros 2026 m. plane
- Gretimų žemės sklypų ribos (VĮ Registrų centras 2022 m. duomenys)
- Gretimų žemės sklypų ribos (VĮ Registrų centras 2026 m. duomenys)
- Kelias Nr. 154 — Valstybinės reikšmės kelio numeris

KARTOGRAFINIS PAGRINDAS:

NŽT — Lietuvos Respublikos teritorijos žemėlapis, parengtas naudojant valstybinius georeferencinius duomenų rinkinius: GRPK, GDR50LT Nacionalinė žemės tarnyba prie AM, 2026 m.

REGISTRŲ CENTRAS — Nekilnojamojo turto kadastro duomenys VĮ Registrų centras, 2022/2026 m.

PASTABA:

Valstybinės reikšmės kelių apsaugos zonų nustatymo plano korektūra 2026 m. parengta naudojant valstybinės reikšmės kelių kadastrinių matavimų planų duomenis bei topografinių matavimų duomenis.

Via Lietuva

Akcinė bendrovė "Via Lietuva"
Kauno g. 22-202 LT-03212 Vilnius
Tel. (8 5) 232 9600 El. p. info@vialietuva.lt

Pareigos	Parašas	Vardas, pavardė	Data	
Skyriaus vadovas		Mindaugas Svetikas	2026.05.04	
Projektų vadovė		Kristina Kriukonienė	2026.05.04	
Matininko kvalifikacijos pažymėjimo Nr. 2M-M-217				
Lapo Nr.: 6/21				A.V.

VALSTYBINĖS REIKŠMĖS KELIŲ APSAUGOS ZONŲ NUSTATYMO PLANO AKMENĖS R. SAV. M 1:5000 KOREKTŪRA 2026 M.

SUTARTINIAI ŽENKLAI:

- Administracinė savivaldybės riba
- Registruotos NTR SŽNS teritorijos (kelių apsaugos zonos) pagal Valstybinės reikšmės kelių apsaugos zonų nustatymo planą Akmenės r. sav., patvirtintą LR susisiekimo ministro 2023-10-24 įsakymu Nr. 3-447
- Krašto kelių apsaugos zona 50m pločio, patikslinama šiame Korektūros 2026 m. plane
- Rajoninių kelių apsaugos zona 20m pločio, patikslinama šiame Korektūros 2026 m. plane
- Gretimų žemės sklypų ribos (VĮ Registrų centras 2022 m. duomenys)
- Gretimų žemės sklypų ribos (VĮ Registrų centras 2026 m. duomenys)
- Kelias Nr. 154 — Valstybinės reikšmės kelio numeris

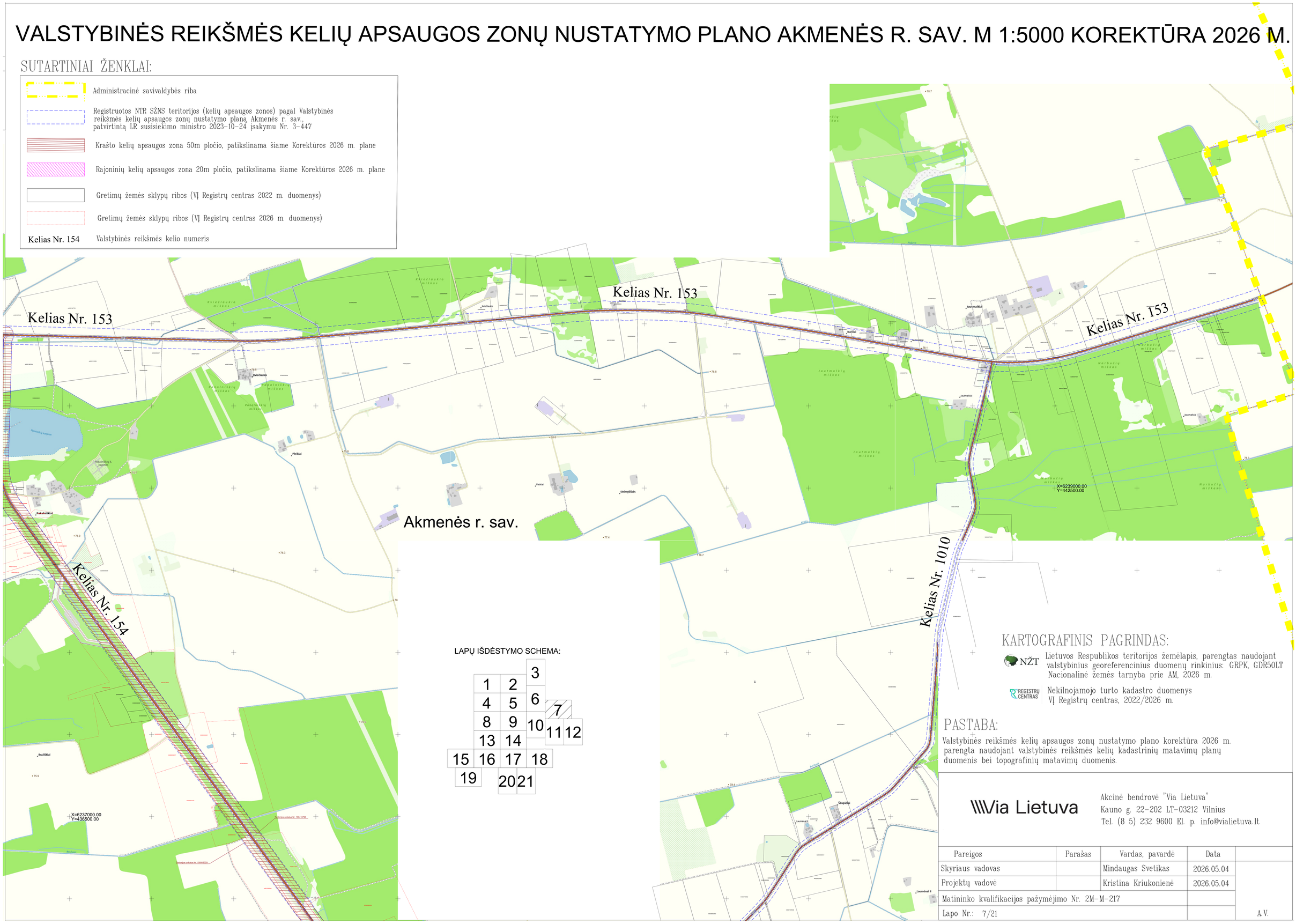

LAPŲ IŠDĖSTYMO SCHEMA:

		3			
1	2				
4	5	6	7		
8	9	10	11	12	
13	14				
15	16	17	18		
19		20	21		

KARTOGRAFINIS PAGRINDAS:

NŽT — Lietuvos Respublikos teritorijos žemėlapis, parengtas naudojant valstybinius georeferencinius duomenų rinkinius: GRPK, GDR50LT Nacionalinė žemės tarnyba prie AM, 2026 m.

REGISTRŲ CENTRAS — Nekilnojamojo turto kadastro duomenys VĮ Registrų centras, 2022/2026 m.

PASTABA:

Valstybinės reikšmės kelių apsaugos zonų nustatymo plano korektūra 2026 m. parengta naudojant valstybinės reikšmės kelių kadastrinių matavimų planų duomenis bei topografinių matavimų duomenis.

Via Lietuva

Akcinė bendrovė "Via Lietuva"
Kauno g. 22-202 LT-03212 Vilnius
Tel. (8 5) 232 9600 El. p. info@vialietuva.lt

Pareigos	Parašas	Vardas, pavardė	Data	
Skyriaus vadovas		Mindaugas Svetikas	2026.05.04	
Projektų vadovė		Kristina Kriukonienė	2026.05.04	
Matininko kvalifikacijos pažymėjimo Nr. 2M-M-217				
Lapo Nr.: 7/21				A.V.

VALSTYBINĖS REIKŠMĖS KELIŲ APSAUGOS ZONŲ NUSTATYMO PLANO AKMENĖS R. SAV. M 1:5000 KOREKTŪRA 2026 M.

LAPŲ IŠDĖSTYMO SCHEMA:

SUTARTINIAI ŽENKLAI:

- Administracinė savivaldybės riba
- Registruotos NTR SŽNS teritorijos (kelių apsaugos zonos) pagal Valstybinės reikšmės kelių apsaugos zonų nustatymo planą Akmenės r. sav., patvirtintą LR susisiekimo ministro 2023-10-24 įsakymu Nr. 3-447
- Krašto kelių apsaugos zona 50m pločio, patikslinama šiame Korektūros 2026 m. plane
- Rajoninių kelių apsaugos zona 20m pločio, patikslinama šiame Korektūros 2026 m. plane
- Gretimų žemės sklypų ribos (VĮ Registrų centras 2022 m. duomenys)
- Gretimų žemės sklypų ribos (VĮ Registrų centras 2026 m. duomenys)
- Kelias Nr. 154 — Valstybinės reikšmės kelio numeris

KARTOGRAFINIS PAGRINDAS:

NŽT — Lietuvos Respublikos teritorijos žemėlapis, parengtas naudojant valstybinius georeferencinius duomenų rinkinius: GRPK, GDR50LT Nacionalinė žemės tarnyba prie AM, 2026 m.

REGISTRŲ CENTRAS — Nekilnojamojo turto kadastro duomenys VĮ Registrų centras, 2022/2026 m.

PASTABA:

Valstybinės reikšmės kelių apsaugos zonų nustatymo plano korektūra 2026 m. parengta naudojant valstybinės reikšmės kelių kadastrinių matavimų planų duomenis bei topografinių matavimų duomenis.

Via Lietuva

Akcinė bendrovė "Via Lietuva"
Kauno g. 22-202 LT-03212 Vilnius
Tel. (8 5) 232 9600 El. p. info@vialietuva.lt

Pareigos	Parašas	Vardas, pavardė	Data	
Skyriaus vadovas		Mindaugas Svetikas	2026.05.04	
Projektų vadovė		Kristina Kriukonienė	2026.05.04	
Matininko kvalifikacijos pažymėjimo Nr. 2M-M-217				
Lapo Nr.: 8/21				A.V.

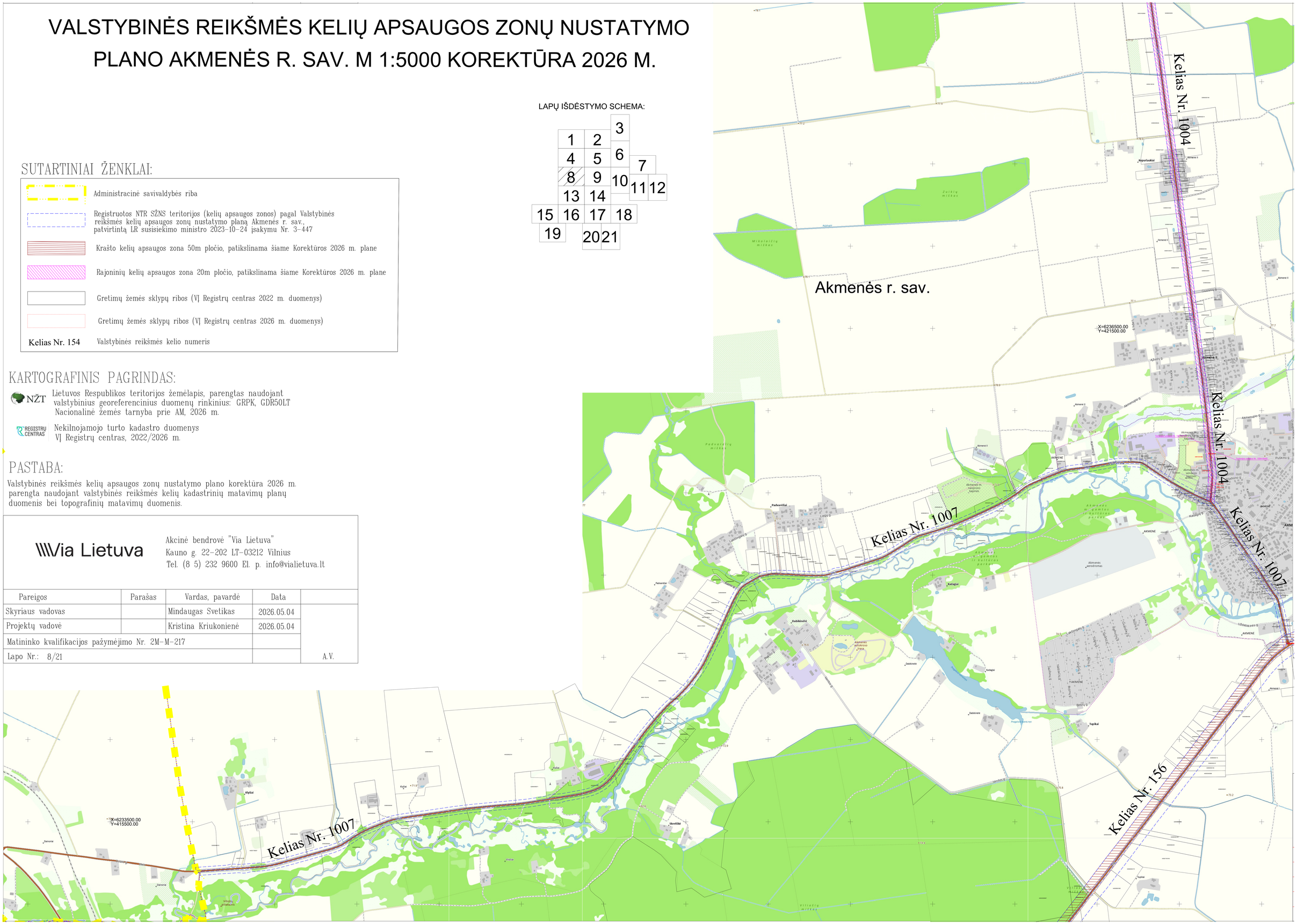

VALSTYBINĖS REIKŠMĖS KELIŲ APSAUGOS ZONŲ NUSTATYMO PLANO AKMENĖS R. SAV. M 1:5000 KOREKTŪRA 2026 M.

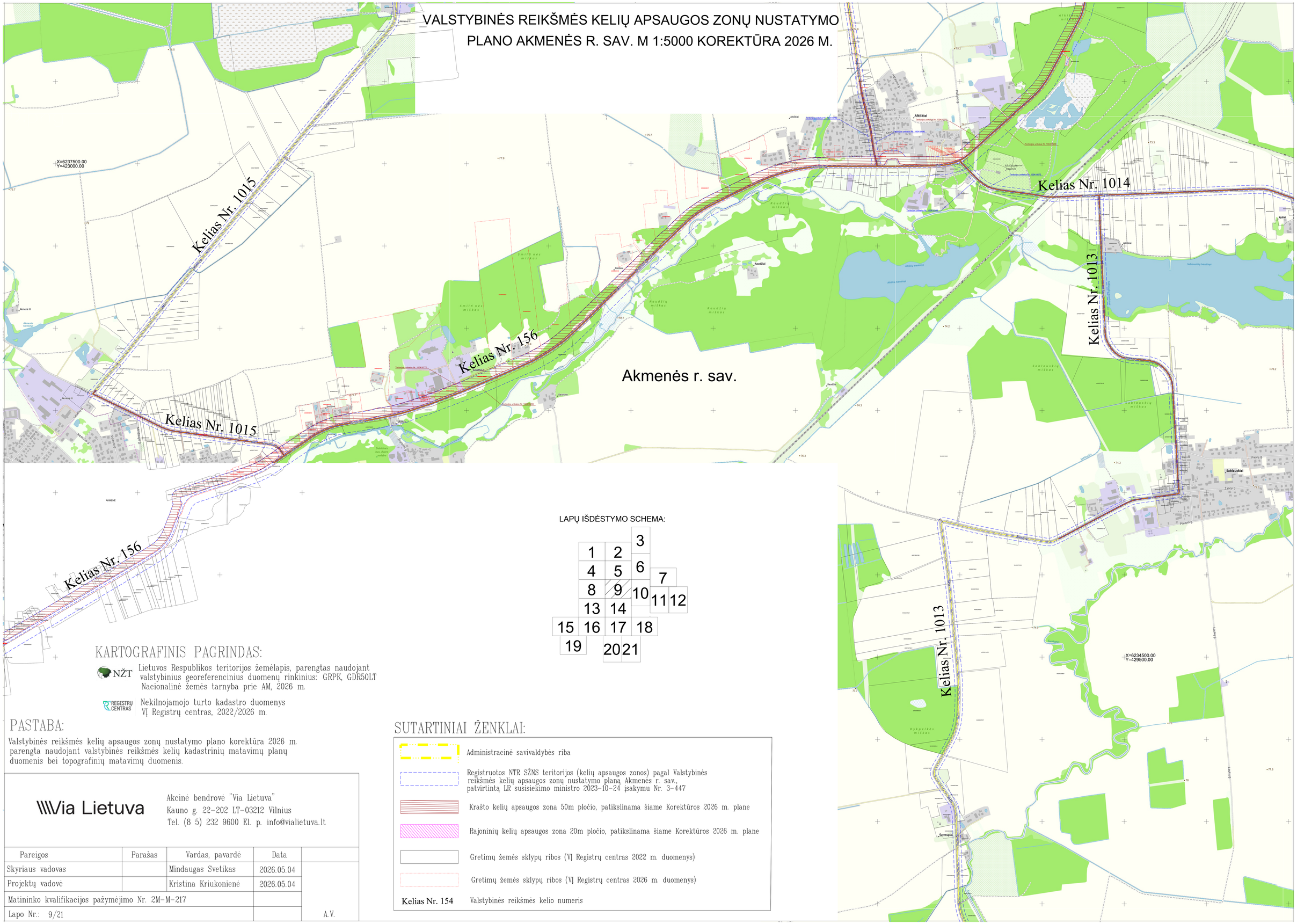

LAPŲ IŠDĖSTYMO SCHEMA:

KARTOGRAFINIS PAGRINDAS:

NŽT — Lietuvos Respublikos teritorijos žemėlapis, parengtas naudojant valstybinius georeferencinius duomenų rinkinius: GRPK, GDR50LT Nacionalinė žemės tarnyba prie AM, 2026 m.

REGISTRŲ CENTRAS — Nekilnojamojo turto kadastro duomenys VĮ Registrų centras, 2022/2026 m.

PASTABA:

Valstybinės reikšmės kelių apsaugos zonų nustatymo plano korektūra 2026 m. parengta naudojant valstybinės reikšmės kelių kadastrinių matavimų planų duomenis bei topografinių matavimų duomenis.

SUTARTINIAI ŽENKLAI:

- Administracinė savivaldybės riba
- Registruotos NTR SŽNS teritorijos (kelių apsaugos zonos) pagal Valstybinės reikšmės kelių apsaugos zonų nustatymo planą Akmenės r. sav., patvirtintą LR susisiekimo ministro 2023-10-24 įsakymu Nr. 3-447
- Krašto kelių apsaugos zona 50m pločio, patikslinama šiame Korektūros 2026 m. plane
- Rajoninių kelių apsaugos zona 20m pločio, patikslinama šiame Korektūros 2026 m. plane
- Gretimų žemės sklypų ribos (VĮ Registrų centras 2022 m. duomenys)
- Gretimų žemės sklypų ribos (VĮ Registrų centras 2026 m. duomenys)
- Kelias Nr. 154 — Valstybinės reikšmės kelio numeris

Via Lietuva

Akcinė bendrovė "Via Lietuva"
Kauno g. 22-202 LT-03212 Vilnius
Tel. (8 5) 232 9600 El. p. info@vialietuva.lt

Pareigos	Parašas	Vardas, pavardė	Data	
Skyriaus vadovas		Mindaugas Svetikas	2026.05.04	
Projektų vadovė		Kristina Kriukonienė	2026.05.04	
Matininko kvalifikacijos pažymėjimo Nr. 2M-M-217				
Lapo Nr.: 9/21				A.V.

VALSTYBINĖS REIKŠMĖS KELIŲ APSAUGOS ZONŲ NUSTATYMO PLANO AKMENĖS R. SAV. M 1:5000 KOREKTŪRA 2026 M.

Akmenės r. sav.

Kelias Nr. 154

Kelias Nr. 1010

Kelias Nr. 1027

Kelias Nr. 1006

X=6235500.00
Y=436500.00

X=6233500.00
Y=440500.00

LAPŲ IŠDĖSTYMO SCHEMA:

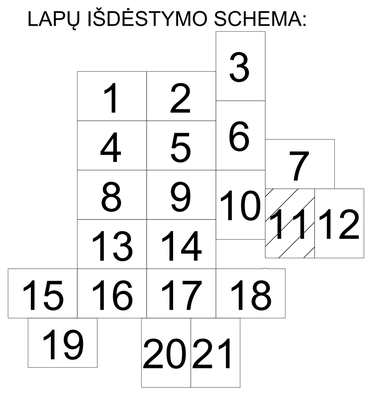

SUTARTINIAI ŽENKLAI:

- Administracinė savivaldybės riba
- Registruotos NTR SŽNS teritorijos (kelių apsaugos zonos) pagal Valstybinės reikšmės kelių apsaugos zonų nustatymo planą Akmenės r. sav., patvirtintą LR susisiekimo ministro 2023-10-24 įsakymu Nr. 3-447
- Krašto kelių apsaugos zona 50m pločio, patikslinama šiame Korektūros 2026 m. plane
- Rajoninių kelių apsaugos zona 20m pločio, patikslinama šiame Korektūros 2026 m. plane
- Gretimų žemės sklypų ribos (VĮ Registrų centras 2022 m. duomenys)
- Gretimų žemės sklypų ribos (VĮ Registrų centras 2026 m. duomenys)
- Kelias Nr. 154 — Valstybinės reikšmės kelio numeris

KARTOGRAFINIS PAGRINDAS:

NŽT — Lietuvos Respublikos teritorijos žemėlapis, parengtas naudojant valstybinius georeferencinius duomenų rinkinius: GRPK, GDR50LT Nacionalinė žemės tarnyba prie AM, 2026 m.

REGISTRŲ CENTRAS — Nekilnojamojo turto kadastro duomenys VĮ Registrų centras, 2022/2026 m.

PASTABA:

Valstybinės reikšmės kelių apsaugos zonų nustatymo plano korektūra 2026 m. parengta naudojant valstybinės reikšmės kelių kadastrinių matavimų planų duomenis bei topografinių matavimų duomenis.

Via Lietuva

Akcinė bendrovė "Via Lietuva"
Kauno g. 22-202 LT-03212 Vilnius
Tel. (8 5) 232 9600 El. p. info@vialietuva.lt

Pareigos	Parašas	Vardas, pavardė	Data	
Skyriaus vadovas		Mindaugas Svetikas	2026.05.04	
Projektų vadovė		Kristina Kriukonienė	2026.05.04	
Matininko kvalifikacijos pažymėjimo Nr. 2M-M-217				
Lapo Nr.: 11/21				A.V.

VALSTYBINĖS REIKŠMĖS KELIŲ APSAUGOS ZONŲ NUSTATYMO PLANO AKMENĖS R. SAV. M 1:5000 KOREKTŪRA 2026 M.

LAPŲ IŠDĖSTYMO SCHEMA:

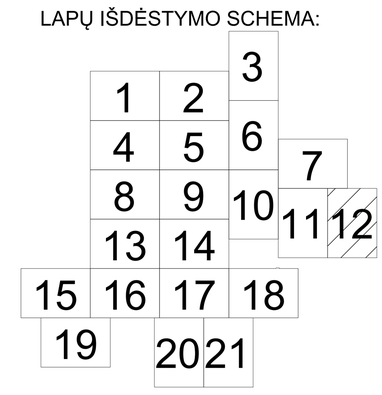

SUTARTINIAI ŽENKLAI:

- Administracinė savivaldybės riba
- Registruotos NTR SŽNS teritorijos (kelių apsaugos zonos) pagal Valstybinės reikšmės kelių apsaugos zonų nustatymo planą Akmenės r. sav., patvirtintą LR susisiekimo ministro 2023-10-24 įsakymu Nr. 3-447
- Krašto kelių apsaugos zona 50m pločio, patikslinama šiame Korektūros 2026 m. plane
- Rajoninių kelių apsaugos zona 20m pločio, patikslinama šiame Korektūros 2026 m. plane
- Gretimų žemės sklypų ribos (VĮ Registrų centras 2022 m. duomenys)
- Gretimų žemės sklypų ribos (VĮ Registrų centras 2026 m. duomenys)
- Kelias Nr. 154 — Valstybinės reikšmės kelio numeris

KARTOGRAFINIS PAGRINDAS:

NŽT — Lietuvos Respublikos teritorijos žemėlapis, parengtas naudojant valstybinius georeferencinius duomenų rinkinius: GRPK, GDR50LT Nacionalinė žemės tarnyba prie AM, 2026 m.

REGISTRŲ CENTRAS — Nekilnojamojo turto kadastro duomenys VĮ Registrų centras, 2022/2026 m.

PASTABA:

Valstybinės reikšmės kelių apsaugos zonų nustatymo plano korektūra 2026 m. parengta naudojant valstybinės reikšmės kelių kadastrinių matavimų planų duomenis bei topografinių matavimų duomenis.

Via Lietuva

Akcinė bendrovė "Via Lietuva"
Kauno g. 22-202 LT-03212 Vilnius
Tel. (8 5) 232 9600 El. p. info@vialietuva.lt

Pareigos	Parašas	Vardas, pavardė	Data	
Skyriaus vadovas		Mindaugas Svetikas	2026.05.04	
Projektų vadovė		Kristina Kriukonienė	2026.05.04	
Matininko kvalifikacijos pažymėjimo Nr. 2M-M-217				
Lapo Nr.: 12/21				A.V.

VALSTYBINĖS REIKŠMĖS KELIŲ APSAUGOS ZONŲ NUSTATYMO PLANO AKMENĖS R. SAV. M 1:5000 KOREKTŪRA 2026 M.

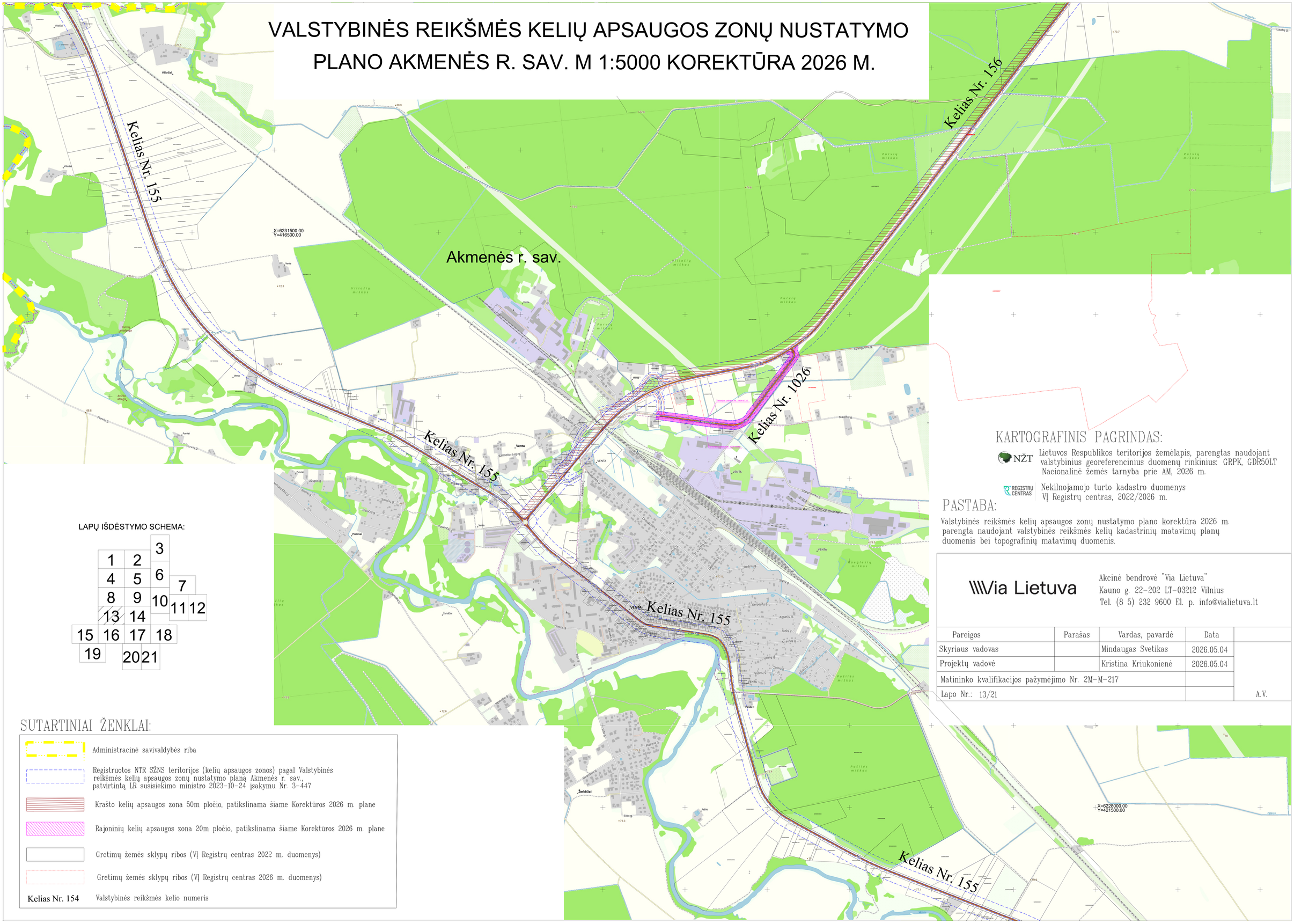

LAPŲ IŠDĖSTYMO SCHEMA:

SUTARTINIAI ŽENKLAI:

- Administracinė savivaldybės riba
- Registruotos NTR SŽNS teritorijos (kelių apsaugos zonos) pagal Valstybinės reikšmės kelių apsaugos zonų nustatymo planą Akmenės r. sav., patvirtintą LR susisiekimo ministro 2023-10-24 įsakymu Nr. 3-447
- Krašto kelių apsaugos zona 50m pločio, patikslinama šiame Korektūros 2026 m. plane
- Rajoninių kelių apsaugos zona 20m pločio, patikslinama šiame Korektūros 2026 m. plane
- Gretimų žemės sklypų ribos (VĮ Registrų centras 2022 m. duomenys)
- Gretimų žemės sklypų ribos (VĮ Registrų centras 2026 m. duomenys)
- Kelias Nr. 154 — Valstybinės reikšmės kelio numeris

KARTOGRAFINIS PAGRINDAS:

NŽT — Lietuvos Respublikos teritorijos žemėlapis, parengtas naudojant valstybinius georeferencinius duomenų rinkinius: GRPK, GDR50LT Nacionalinė žemės tarnyba prie AM, 2026 m.

REGISTRŲ CENTRAS — Nekilnojamojo turto kadastro duomenys VĮ Registrų centras, 2022/2026 m.

PASTABA:

Valstybinės reikšmės kelių apsaugos zonų nustatymo plano korektūra 2026 m. parengta naudojant valstybinės reikšmės kelių kadastrinių matavimų planų duomenis bei topografinių matavimų duomenis.

Via Lietuva

Akcinė bendrovė "Via Lietuva"
Kauno g. 22-202 LT-03212 Vilnius
Tel. (8 5) 232 9600 El. p. info@vialietuva.lt

Pareigos	Parašas	Vardas, pavardė	Data	
Skyriaus vadovas		Mindaugas Svetikas	2026.05.04	
Projektų vadovė		Kristina Kriukonienė	2026.05.04	
Matininko kvalifikacijos pažymėjimo Nr. 2M-M-217				
Lapo Nr.: 13/21				A.V.

VALSTYBINĖS REIKŠMĖS KELIŲ APSAUGOS ZONŲ NUSTATYMO PLANO AKMENĖS R. SAV. M 1:5000 KOREKTŪRA 2026 M.

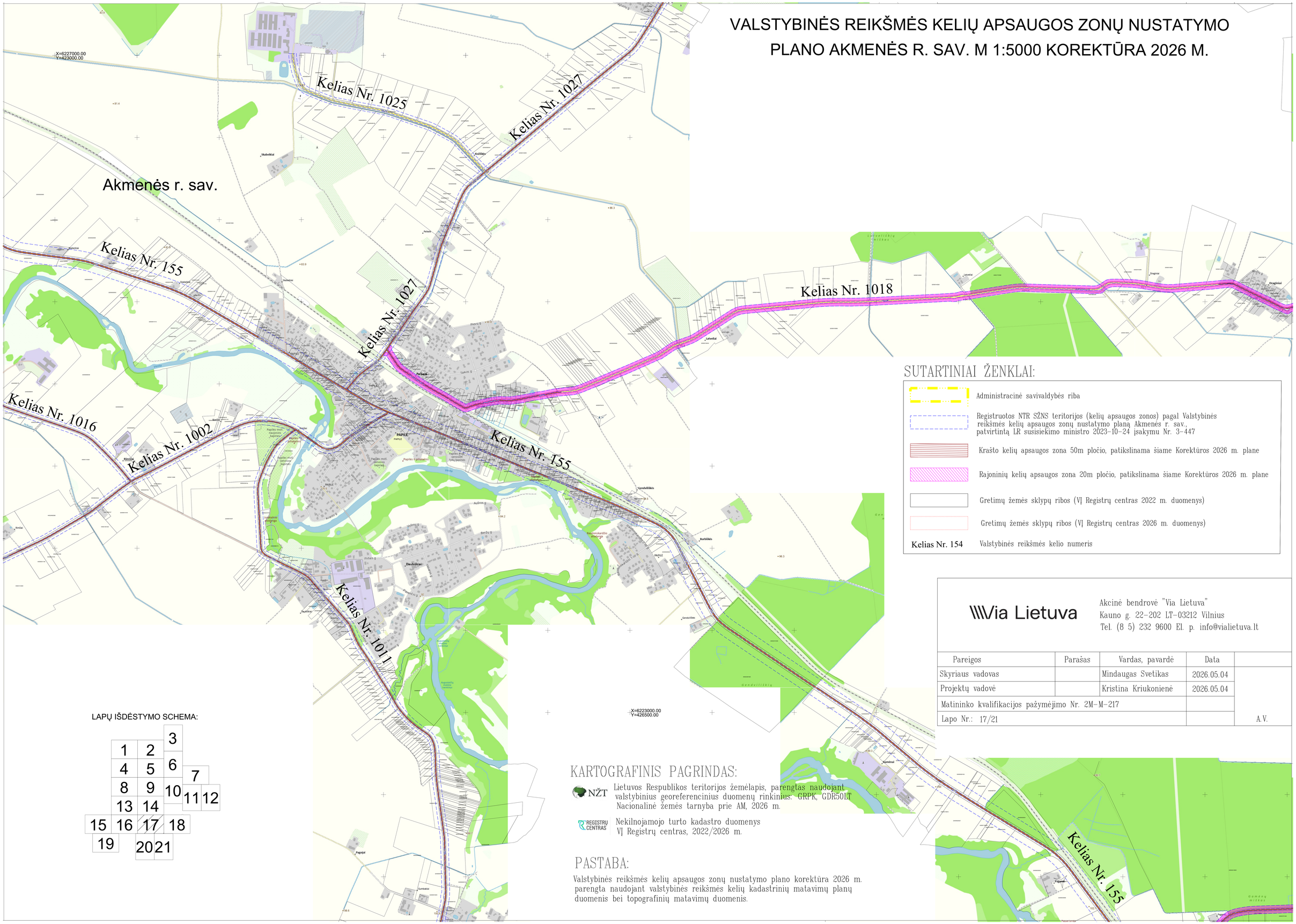

SUTARTINIAI ŽENKLAI:

- Administracinė savivaldybės riba
- Registruotos NTR SŽNS teritorijos (kelių apsaugos zonos) pagal Valstybinės reikšmės kelių apsaugos zonų nustatymo planą Akmenės r. sav., patvirtintą LR susisiekimo ministro 2023-10-24 įsakymu Nr. 3-447
- Krašto kelių apsaugos zona 50m pločio, patikslinama šiame Korektūros 2026 m. plane
- Rajoninių kelių apsaugos zona 20m pločio, patikslinama šiame Korektūros 2026 m. plane
- Gretimų žemės sklypų ribos (VĮ Registrų centras 2022 m. duomenys)
- Gretimų žemės sklypų ribos (VĮ Registrų centras 2026 m. duomenys)
- Kelias Nr. 154 — Valstybinės reikšmės kelio numeris

Via Lietuva

Akcinė bendrovė "Via Lietuva"
Kauno g. 22-202 LT-03212 Vilnius
Tel. (8 5) 232 9600 El. p. info@vialietuva.lt

Pareigos	Parašas	Vardas, pavardė	Data	
Skyriaus vadovas		Mindaugas Svetikas	2026.05.04	
Projektų vadovė		Kristina Kriukonienė	2026.05.04	
Matininko kvalifikacijos pažymėjimo Nr. 2M-M-217				
Lapo Nr.: 17/21				A.V.

LAPŲ IŠDĖSTYMO SCHEMA:

KARTOGRAFINIS PAGRINDAS:

NŽT — Lietuvos Respublikos teritorijos žemėlapis, parengtas naudojant valstybinius georeferencinius duomenų rinkinius: GRPK, GDR50LT Nacionalinė žemės tarnyba prie AM, 2026 m.

REGISTRŲ CENTRAS — Nekilnojamojo turto kadastro duomenys VĮ Registrų centras, 2022/2026 m.

PASTABA:

Valstybinės reikšmės kelių apsaugos zonų nustatymo plano korektūra 2026 m. parengta naudojant valstybinės reikšmės kelių kadastrinių matavimų planų duomenis bei topografinių matavimų duomenis.

VALSTYBINĖS REIKŠMĖS KELIŲ APSAUGOS ZONŲ NUSTATYMO PLANO AKMENĖS R. SAV. M 1:5000 KOREKTŪRA 2026 M.

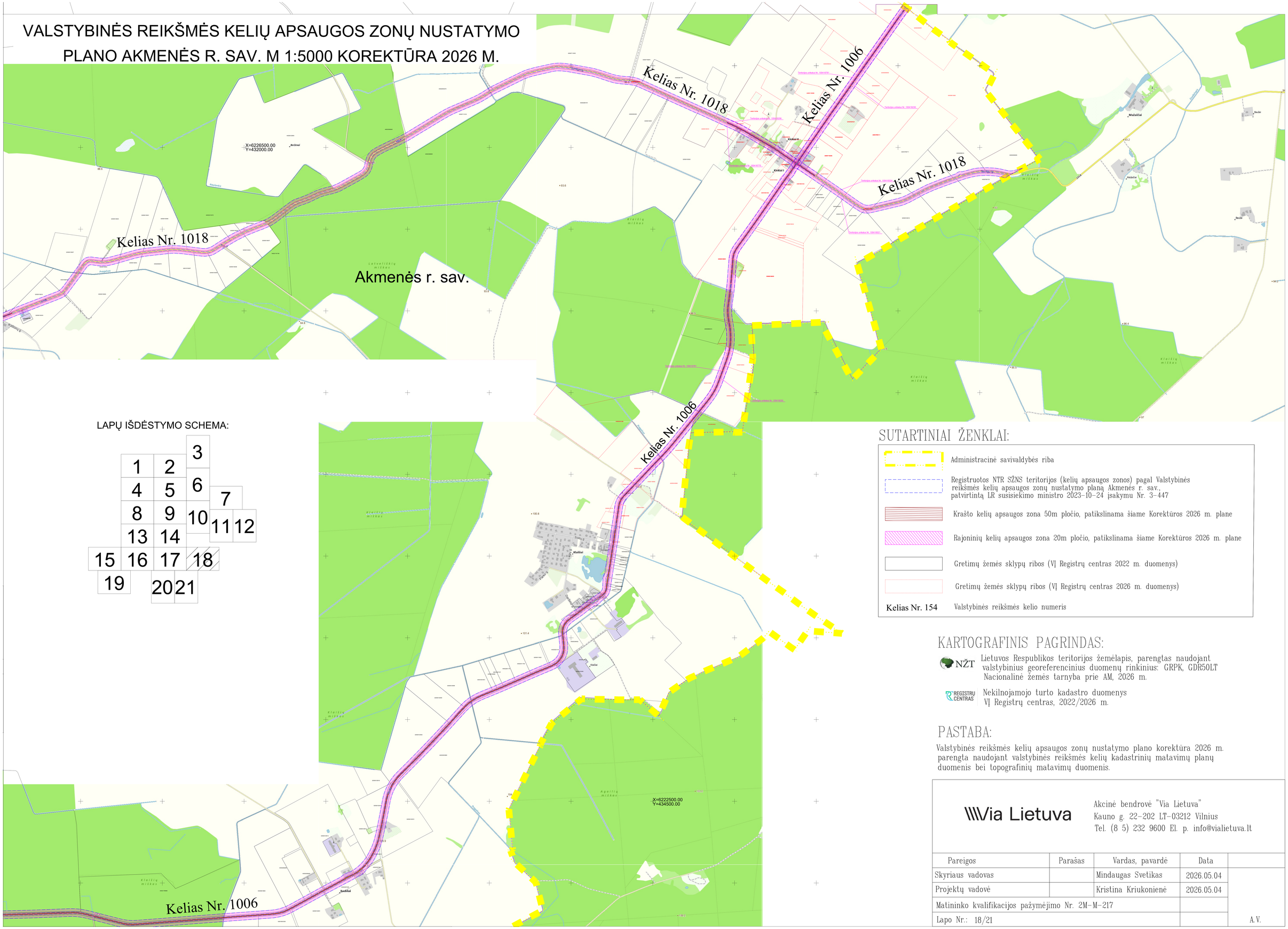

LAPŲ IŠDĖSTYMO SCHEMA:

SUTARTINIAI ŽENKLAI:

- Administracinė savivaldybės riba
- Registruotos NTR SŽNS teritorijos (kelių apsaugos zonos) pagal Valstybinės reikšmės kelių apsaugos zonų nustatymo planą Akmenės r. sav., patvirtintą LR susisiekimo ministro 2023-10-24 įsakymu Nr. 3-447
- Krašto kelių apsaugos zona 50m pločio, patikslinama šiame Korektūros 2026 m. plane
- Rajoninių kelių apsaugos zona 20m pločio, patikslinama šiame Korektūros 2026 m. plane
- Gretimų žemės sklypų ribos (VĮ Registrų centras 2022 m. duomenys)
- Gretimų žemės sklypų ribos (VĮ Registrų centras 2026 m. duomenys)
- Kelias Nr. 154 — Valstybinės reikšmės kelio numeris

KARTOGRAFINIS PAGRINDAS:

NŽT — Lietuvos Respublikos teritorijos žemėlapis, parengtas naudojant valstybinius georeferencinius duomenų rinkinius: GRPK, GDR50LT Nacionalinė žemės tarnyba prie AM, 2026 m.

REGISTRŲ CENTRAS — Nekilnojamojo turto kadastro duomenys VĮ Registrų centras, 2022/2026 m.

PASTABA:

Valstybinės reikšmės kelių apsaugos zonų nustatymo plano korektūra 2026 m. parengta naudojant valstybinės reikšmės kelių kadastrinių matavimų planų duomenis bei topografinių matavimų duomenis.

Via Lietuva

Akcinė bendrovė "Via Lietuva"
Kauno g. 22-202 LT-03212 Vilnius
Tel. (8 5) 232 9600 El. p. info@vialietuva.lt

Pareigos	Parašas	Vardas, pavardė	Data	
Skyriaus vadovas		Mindaugas Svetikas	2026.05.04	
Projektų vadovė		Kristina Kriukonienė	2026.05.04	
Matininko kvalifikacijos pažymėjimo Nr. 2M-M-217				
Lapo Nr.: 18/21				A.V.

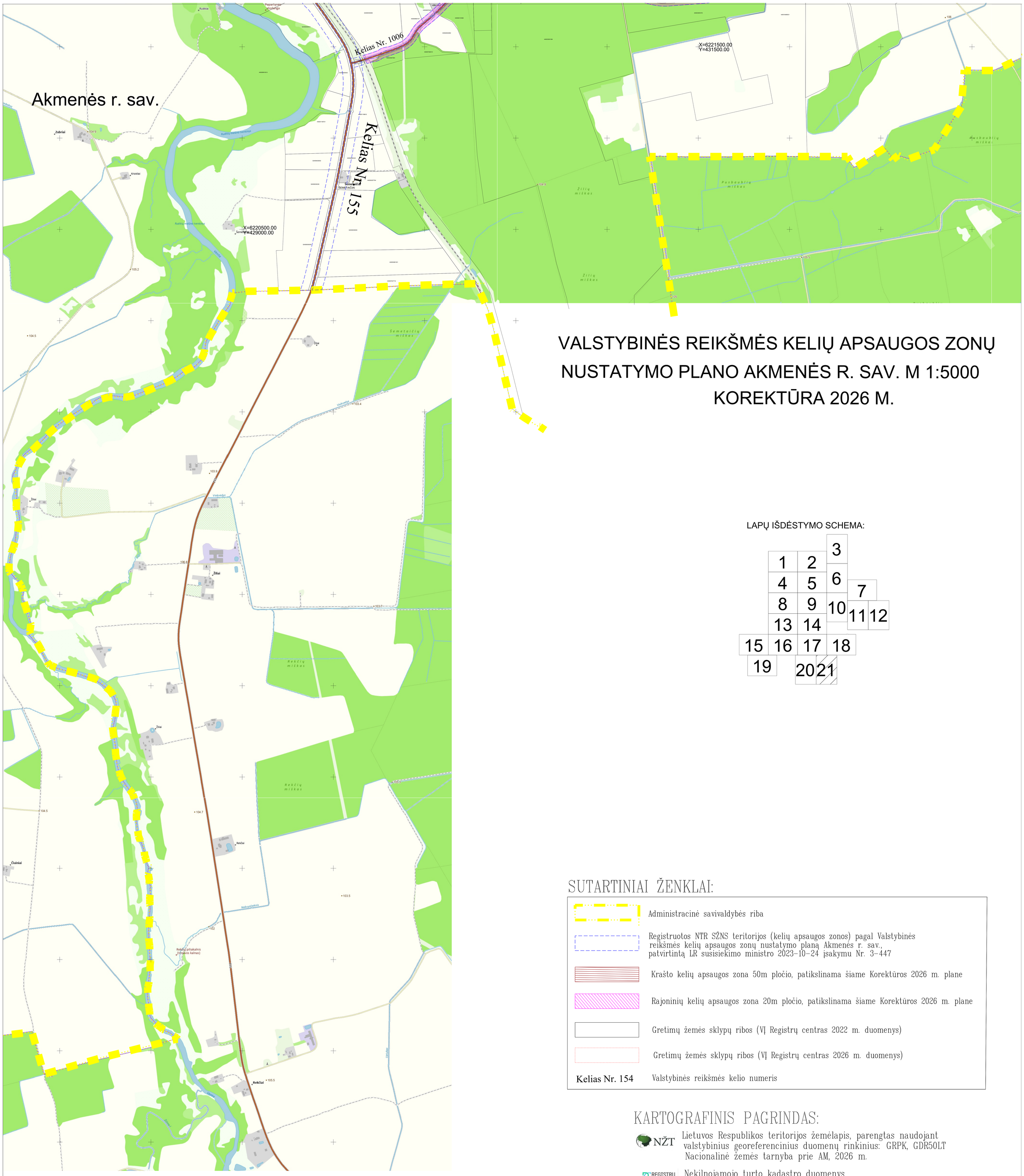

VALSTYBINĖS REIKŠMĖS KELIŲ APSAUGOS ZONŲ NUSTATYMO PLANO AKMENĖS R. SAV. M 1:5000 KOREKTŪRA 2026 M.

LAPŲ IŠDĖSTYMO SCHEMA:

SUTARTINIAI ŽENKLAI:

- Administracinė savivaldybės riba
- Registruotos NTR SŽNS teritorijos (kelių apsaugos zonos) pagal Valstybinės reikšmės kelių apsaugos zonų nustatymo planą Akmenės r. sav., patvirtintą LR susisiekimo ministro 2023-10-24 įsakymu Nr. 3-447
- Krašto kelių apsaugos zona 50m pločio, patikslinama šiame Korektūros 2026 m. plane
- Rajoninių kelių apsaugos zona 20m pločio, patikslinama šiame Korektūros 2026 m. plane
- Gretimų žemės sklypų ribos (VĮ Registrų centras 2022 m. duomenys)
- Gretimų žemės sklypų ribos (VĮ Registrų centras 2026 m. duomenys)
- Kelias Nr. 154 — Valstybinės reikšmės kelio numeris

KARTOGRAFINIS PAGRINDAS:

NŽT — Lietuvos Respublikos teritorijos žemėlapis, parengtas naudojant valstybinius georeferencinius duomenų rinkinius: GRPK, GDR50LT Nacionalinė žemės tarnyba prie AM, 2026 m.

REGISTRŲ CENTRAS — Nekilnojamojo turto kadastro duomenys VĮ Registrų centras, 2022/2026 m.

PASTABA:

Valstybinės reikšmės kelių apsaugos zonų nustatymo plano korektūra 2026 m. parengta naudojant valstybinės reikšmės kelių kadastrinių matavimų planų duomenis bei topografinių matavimų duomenis.

Via Lietuva

Akcinė bendrovė "Via Lietuva"
Kauno g. 22-202 LT-03212 Vilnius
Tel. (8 5) 232 9600 El. p. info@vialietuva.lt

Pareigos	Parašas	Vardas, pavardė	Data	
Skyriaus vadovas		Mindaugas Svetikas	2026.05.04	
Projektų vadovė		Kristina Kriukonienė	2026.05.04	
Matininko kvalifikacijos pažymėjimo Nr. 2M-M-217				
Lapo Nr.: 21/21				A.V.