VALSTYBINĖS REIKŠMĖS KELIŲ APSAUGOS ZONŲ NUSTATYMO PLANO KLAIPĖDOS M. SAV. M 1:5000 KOREKTŪRA 2026 M.

PATVIRTINTA
Lietuvos Respublikos susisiekimo ministro
2026 m. d.
įsakymu Nr.

LAPŲ IŠDĖSTYMO SCHEMA:

1
2
3

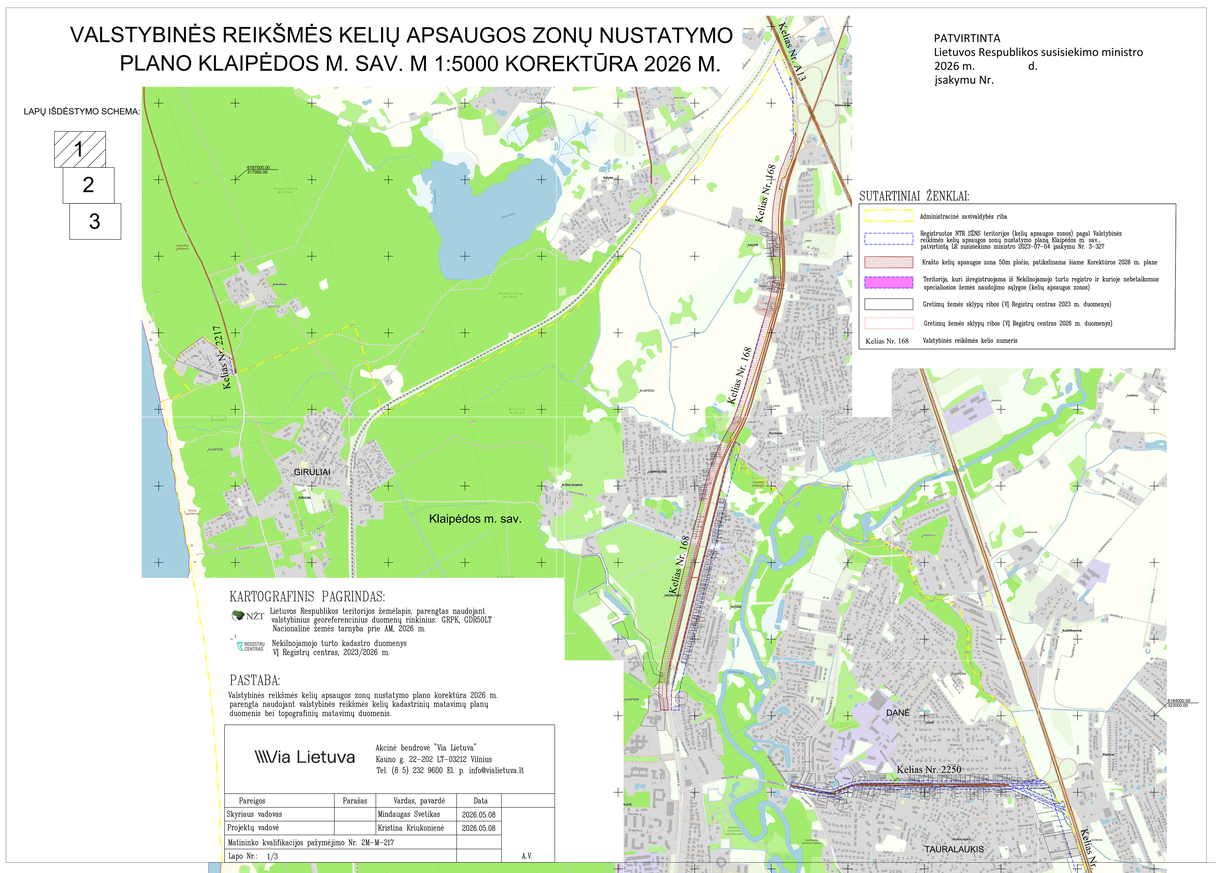

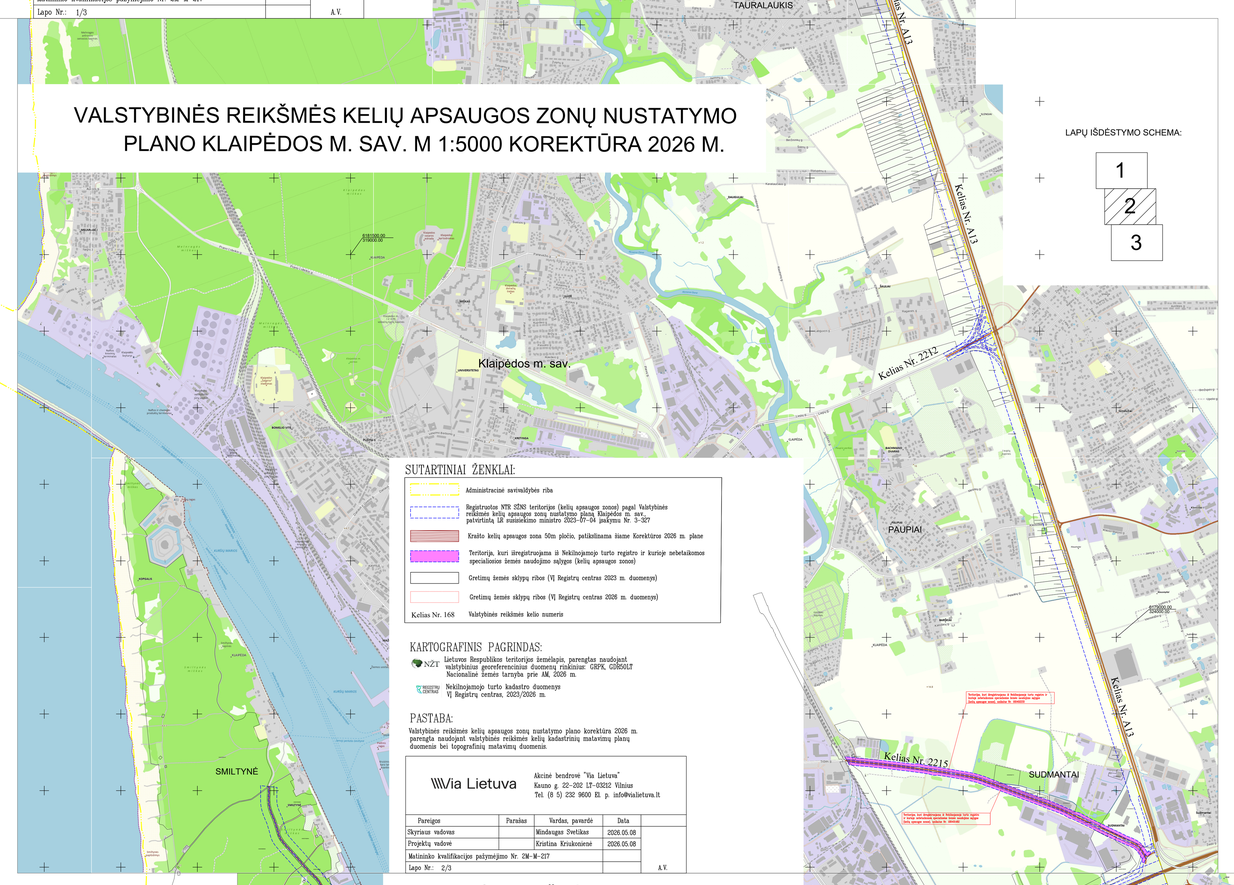

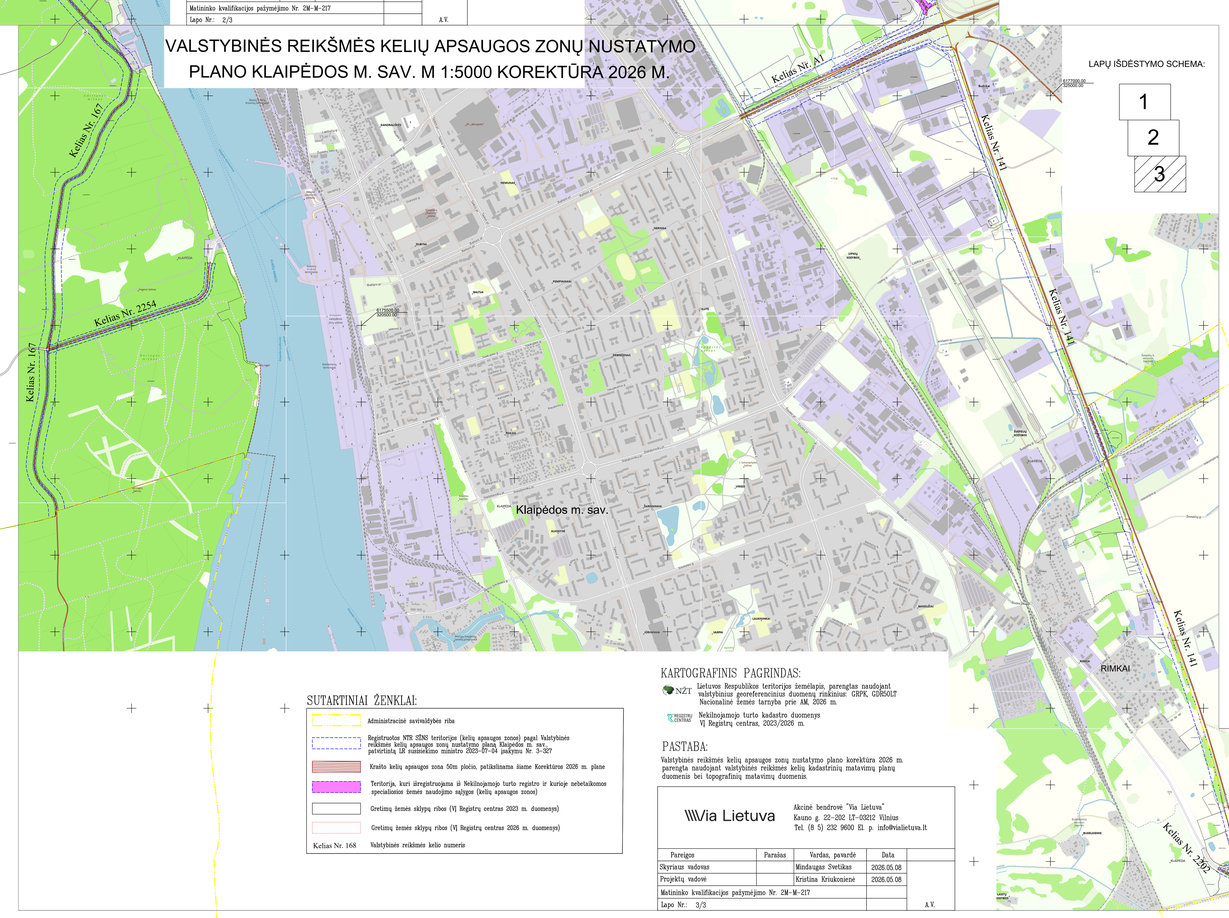

KARTOGRAFINIS PAGRINDAS:

NŽT Lietuvos Respublikos teritorijos žemėlapis, parengtas naudojant valstybinius georeferencinius duomenų rinkinius: GRPK, GDR50LT Nacionalinė žemės tarnyba prie AM, 2026 m.

REGISTRŲ CENTRAS Nekilnojamojo turto kadastro duomenys VĮ Registrų centras, 2023/2026 m.

PASTABA:

Valstybinės reikšmės kelių apsaugos zonų nustatymo plano korektūra 2026 m. parengta naudojant valstybinės reikšmės kelių kadastrinių matavimų planų duomenis bei topografinių matavimų duomenis.

SUTARTINIAI ŽENKLAI:

- Administracinė savivaldybės riba
- Registruotos NTR SŽNS teritorijos (kelių apsaugos zonos) pagal Valstybinės reikšmės kelių apsaugos zonų nustatymo planą Klaipėdos m. sav., patvirtintą LR susisiekimo ministro 2023-07-04 įsakymu Nr. 3-327
- Krašto kelių apsaugos zona 50m pločio, patikslinama šiame Korektūros 2026 m. plane
- Teritorija, kuri išregistruojama iš Nekilnojamojo turto registro ir kurioje nebetaikomos specialiosios žemės naudojimo sąlygos (kelių apsaugos zonos)
- Gretimų žemės sklypų ribos (VĮ Registrų centras 2023 m. duomenys)
- Gretimų žemės sklypų ribos (VĮ Registrų centras 2026 m. duomenys)
- Kelias Nr. 168 — Valstybinės reikšmės kelio numeris

Via Lietuva
Akcinė bendrovė "Via Lietuva"
Kauno g. 22-202 LT-03212 Vilnius
Tel. (8 5) 232 9600 El. p. info@vialietuva.lt

Pareigos	Parašas	Vardas, pavardė	Data	
Skyriaus vadovas		Mindaugas Svetikas	2026.05.08	
Projektų vadovė		Kristina Kriukonienė	2026.05.08	
Matininko kvalifikacijos pažymėjimo Nr. 2M-M-217				
Lapo Nr.:				A.V.

VALSTYBINĖS REIKŠMĖS KELIŲ APSAUGOS ZONŲ NUSTATYMO PLANO KLAIPĖDOS M. SAV. M 1:5000 KOREKTŪRA 2026 M.

PATVIRTINTA
Lietuvos Respublikos susisiekimo ministro
2026 m. d.
įsakymu Nr.

LAPŲ IŠDĖSTYMO SCHEMA:

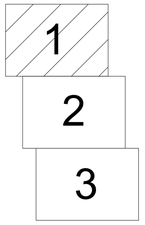

SUTARTINIAI ŽENKLAI:

- Administracinė savivaldybės riba
- Registruotos NTR SŽNS teritorijos (kelių apsaugos zonos) pagal Valstybinės reikšmės kelių apsaugos zonų nustatymo planą Klaipėdos m. sav., patvirtintą LR susisiekimo ministro 2023-07-04 įsakymu Nr. 3-327
- Krašto kelių apsaugos zona 50m pločio, patikslinama šiame Korektūros 2026 m. plane
- Teritorija, kuri išregistruojama iš Nekilnojamojo turto registro ir kurioje nebetaikomos specialiosios žemės naudojimo sąlygos (kelių apsaugos zonos)
- Gretimų žemės sklypų ribos (VĮ Registrų centras 2023 m. duomenys)
- Gretimų žemės sklypų ribos (VĮ Registrų centras 2026 m. duomenys)
- Kelias Nr. 168 — Valstybinės reikšmės kelio numeris

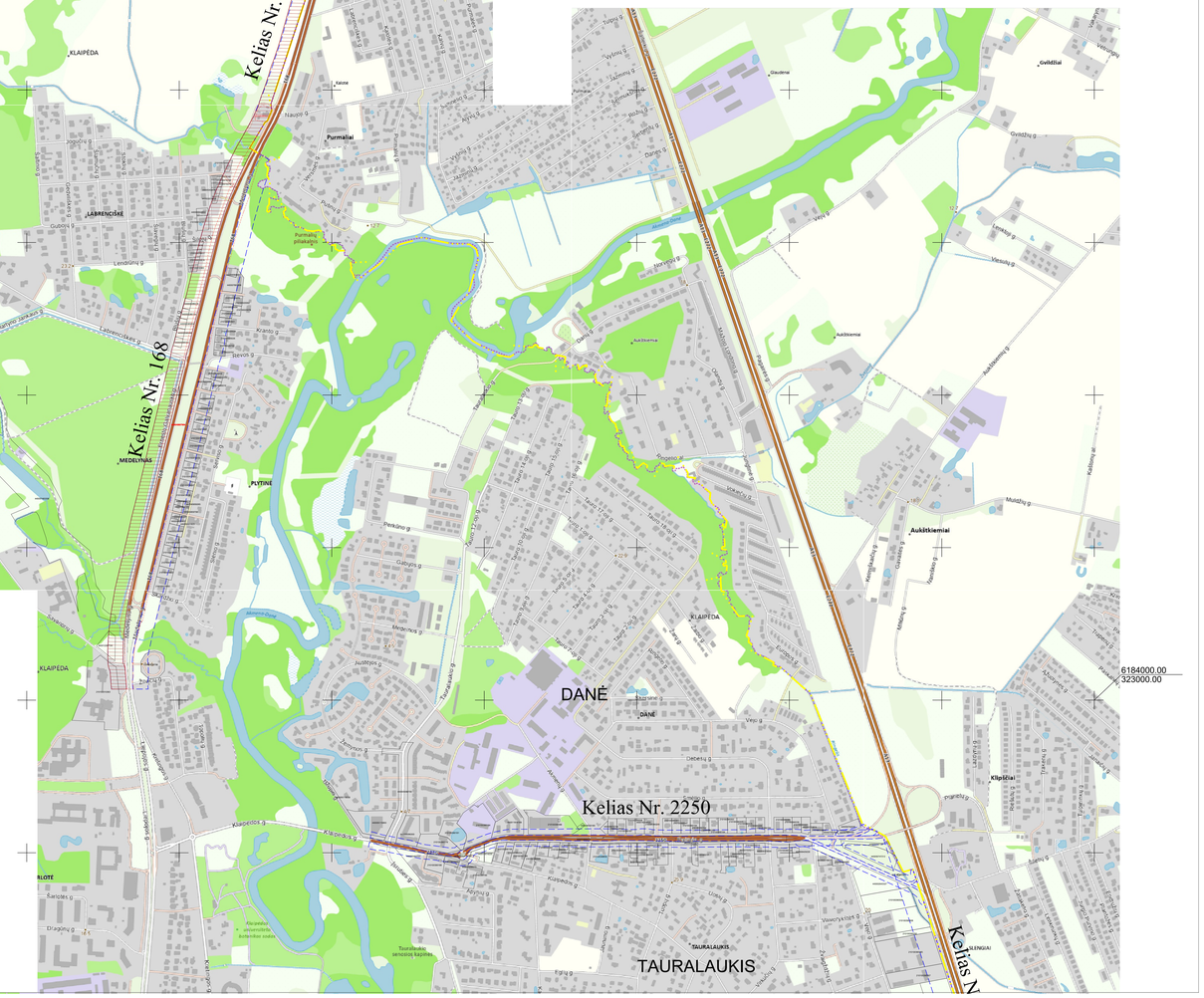

KARTOGRAFINIS PAGRINDAS:

NŽT — Lietuvos Respublikos teritorijos žemėlapis, parengtas naudojant valstybinius georeferencinius duomenų rinkinius: GRPK, GDR50LT Nacionalinė žemės tarnyba prie AM, 2026 m.

REGISTRŲ CENTRAS — Nekilnojamojo turto kadastro duomenys VĮ Registrų centras, 2023/2026 m.

PASTABA:

Valstybinės reikšmės kelių apsaugos zonų nustatymo plano korektūra 2026 m. parengta naudojant valstybinės reikšmės kelių kadastrinių matavimų planų duomenis bei topografinių matavimų duomenis.

Via Lietuva

Akcinė bendrovė "Via Lietuva"
Kauno g. 22-202 LT-03212 Vilnius
Tel. (8 5) 232 9600 El. p. info@vialietuva.lt

Pareigos	Parašas	Vardas, pavardė	Data	
Skyriaus vadovas		Mindaugas Svetikas	2026.05.08	
Projektų vadovė		Kristina Kriukonienė	2026.05.08	
Matininko kvalifikacijos pažymėjimo Nr. 2M-M-217				
Lapo Nr.: 1/3				A.V.

VALSTYBINĖS REIKŠMĖS KELIŲ APSAUGOS ZONŲ NUSTATYMO PLANO KLAIPĖDOS M. SAV. M 1:5000 KOREKTŪRA 2026 M.

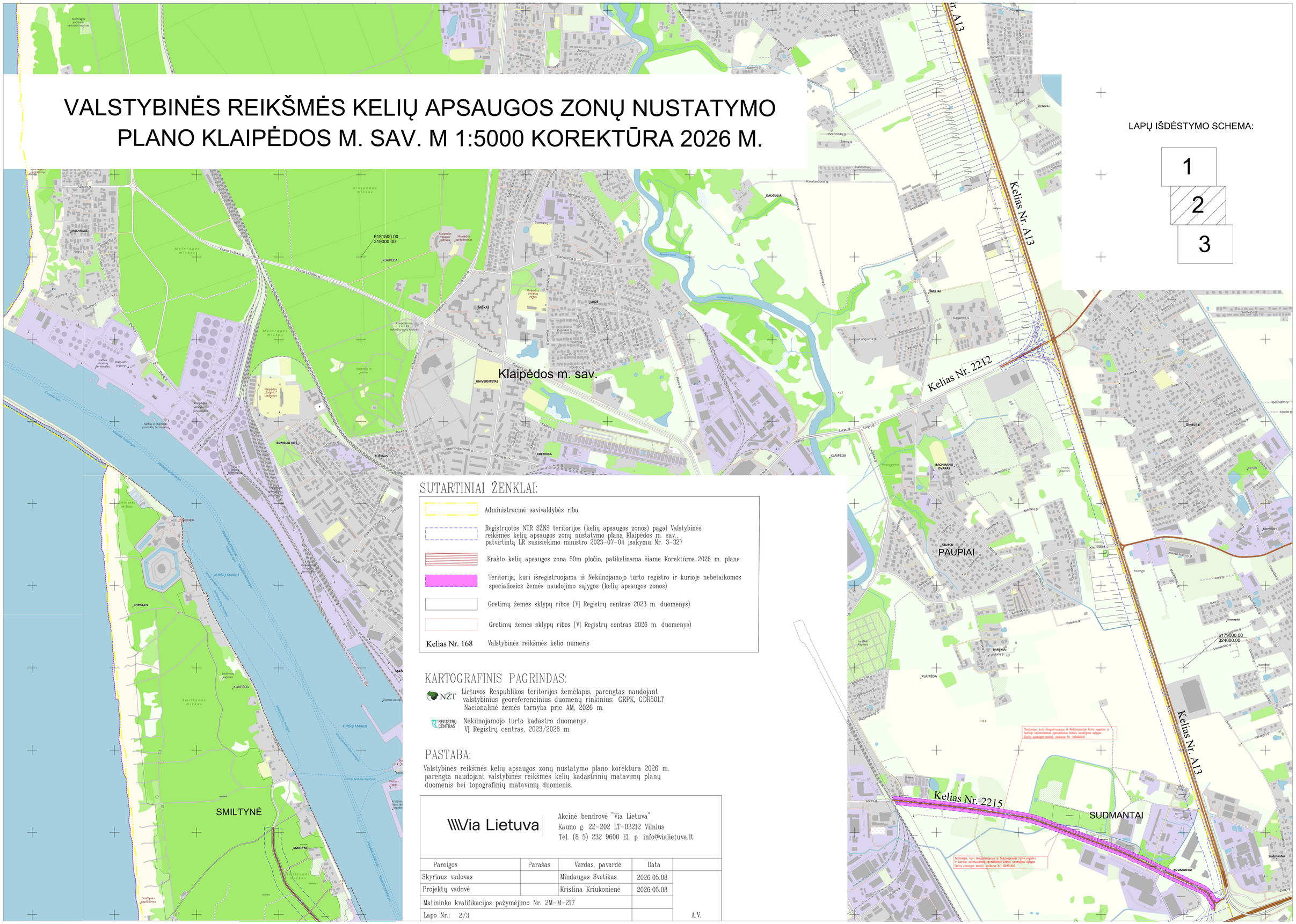

LAPŲ IŠDĖSTYMO SCHEMA:

SUTARTINIAI ŽENKLAI:

- Administracinė savivaldybės riba
- Registruotos NTR SŽNS teritorijos (kelių apsaugos zonos) pagal Valstybinės reikšmės kelių apsaugos zonų nustatymo planą Klaipėdos m. sav., patvirtintą LR susisiekimo ministro 2023-07-04 įsakymu Nr. 3-327
- Krašto kelių apsaugos zona 50m pločio, patikslinama šiame Korektūros 2026 m. plane
- Teritorija, kuri išregistruojama iš Nekilnojamojo turto registro ir kurioje nebetaikomos specialiosios žemės naudojimo sąlygos (kelių apsaugos zonos)
- Gretimų žemės sklypų ribos (VĮ Registrų centras 2023 m. duomenys)
- Gretimų žemės sklypų ribos (VĮ Registrų centras 2026 m. duomenys)
- Kelias Nr. 168 — Valstybinės reikšmės kelio numeris

KARTOGRAFINIS PAGRINDAS:

NŽT — Lietuvos Respublikos teritorijos žemėlapis, parengtas naudojant valstybinius georeferencinius duomenų rinkinius: GRPK, GDR50LT Nacionalinė žemės tarnyba prie AM, 2026 m.

REGISTRŲ CENTRAS — Nekilnojamojo turto kadastro duomenys VĮ Registrų centras, 2023/2026 m.

PASTABA:

Valstybinės reikšmės kelių apsaugos zonų nustatymo plano korektūra 2026 m. parengta naudojant valstybinės reikšmės kelių kadastrinių matavimų planų duomenis bei topografinių matavimų duomenis.

Via Lietuva

Akcinė bendrovė "Via Lietuva"
Kauno g. 22-202 LT-03212 Vilnius
Tel. (8 5) 232 9600 El. p. info@vialietuva.lt

Pareigos	Parašas	Vardas, pavardė	Data	
Skyriaus vadovas		Mindaugas Svetikas	2026.05.08	
Projektų vadovė		Kristina Kriukonienė	2026.05.08	
Matininko kvalifikacijos pažymėjimo Nr. 2M-M-217				
Lapo Nr.: 2/3				A.V.

VALSTYBINĖS REIKŠMĖS KELIŲ APSAUGOS ZONŲ NUSTATYMO PLANO KLAIPĖDOS M. SAV. M 1:5000 KOREKTŪRA 2026 M.

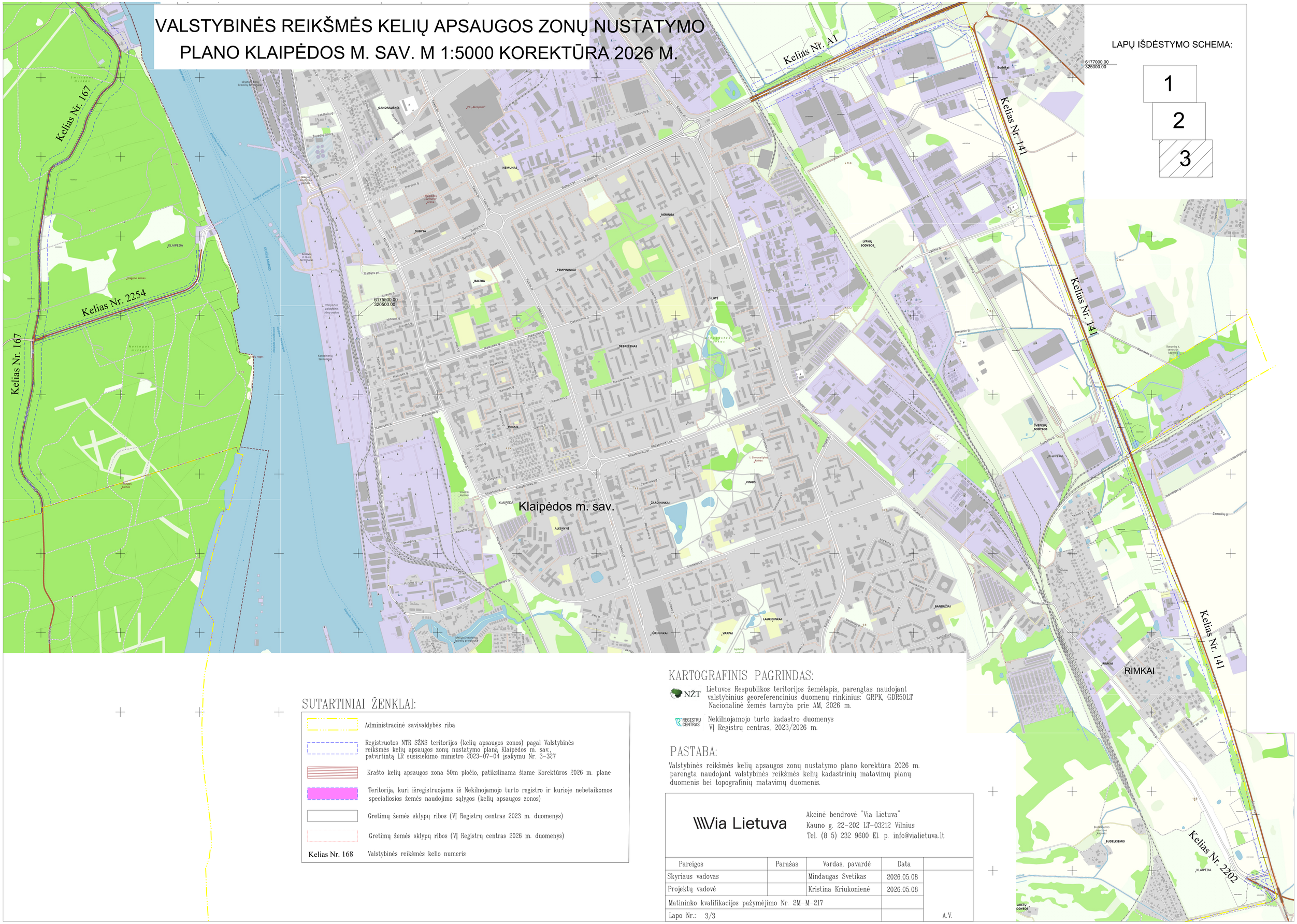

SUTARTINIAI ŽENKLAI:

- Administracinė savivaldybės riba
- Registruotos NTR SŽNS teritorijos (kelių apsaugos zonos) pagal Valstybinės reikšmės kelių apsaugos zonų nustatymo planą Klaipėdos m. sav., patvirtintą LR susisiekimo ministro 2023-07-04 įsakymu Nr. 3-327
- Krašto kelių apsaugos zona 50m pločio, patikslinama šiame Korektūros 2026 m. plane
- Teritorija, kuri išregistruojama iš Nekilnojamojo turto registro ir kurioje nebetaikomos specialiosios žemės naudojimo sąlygos (kelių apsaugos zonos)
- Gretimų žemės sklypų ribos (VĮ Registrų centras 2023 m. duomenys)
- Gretimų žemės sklypų ribos (VĮ Registrų centras 2026 m. duomenys)
- Kelias Nr. 168 — Valstybinės reikšmės kelio numeris

KARTOGRAFINIS PAGRINDAS:

NŽT — Lietuvos Respublikos teritorijos žemėlapis, parengtas naudojant valstybinius georeferencinius duomenų rinkinius: GRPK, GDR50LT Nacionalinė žemės tarnyba prie AM, 2026 m.

REGISTRŲ CENTRAS — Nekilnojamojo turto kadastro duomenys VĮ Registrų centras, 2023/2026 m.

PASTABA:

Valstybinės reikšmės kelių apsaugos zonų nustatymo plano korektūra 2026 m. parengta naudojant valstybinės reikšmės kelių kadastrinių matavimų planų duomenis bei topografinių matavimų duomenis.

Via Lietuva

Akcinė bendrovė "Via Lietuva"
Kauno g. 22-202 LT-03212 Vilnius
Tel. (8 5) 232 9600 El. p. info@vialietuva.lt

Pareigos	Parašas	Vardas, pavardė	Data	
Skyriaus vadovas		Mindaugas Svetikas	2026.05.08	
Projektų vadovė		Kristina Kriukonienė	2026.05.08	
Matininko kvalifikacijos pažymėjimo Nr. 2M-M-217				
Lapo Nr.: 3/3				A.V.