LIETUVA 2030
bendrasis planas

LIETUVOS RESPUBLIKOS TERITORIJOS BENDROJO PLANO KONKRETIZUOTI SPRENDINIAI

REGIONAI 2030

SUTARTINIAI ŽYMĖJIMAI

ESAMA

Administracinės ribos
- Lietuvos Respublikos Valstybės siena
- Gretimų valstybių siena
- Lietuvos teritorinė jūra

Susisiekimo sistema
- Esamas geležinkelis
- Esamas siauresis geležinkelis
- Esama geležinkelio stotis
- Esamas magistralinis kelias
- Esamas krašto kelias
- Tarptautinio reikšmingumo oro uostas
- Nacionalinio reikšmingumo oro uostas
- Esamas civilinis aerodromas

Kiti žymėjimai
- Užstatytos teritorijos
- Jūra
- Upės ir ežerai
- Upės
- Miškai
- Valstybės saugomos teritorijos
- Saugomos teritorijos už Lietuvos Respublikos ribų
- Aktyvus atominės elektrinės
- Aktyvo atominės elektrinės apsaugos zona

VIEŠŲJŲ PASLAUGŲ SPRENDINIAI

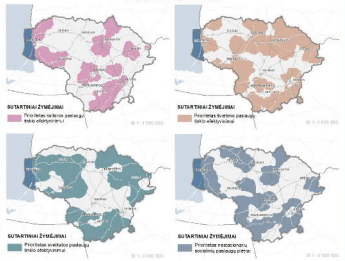

REKREACIJOS IR TURIZMO VYSTYMO SPRENDINIAI

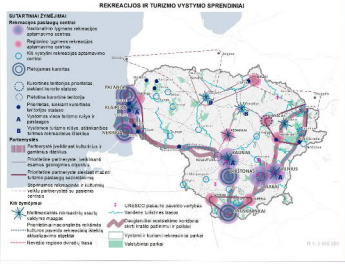

SPRENDINIAI

Urbanistiniai centrai

Metropoliniai centrai:
- MS Sostinės metropolinis centras
- MT Transnacionalinių ryšių metropolinis centras
- MP Pajūrio metropolinis centras

Regioniniai centrai:
- RPL Regioninis plėtojamo tipo centras
- RPA Regioninis palaikomojo tipo centras
- RPP Regioninis papildomojo tipo centras

Lokaliniai centrai:
- a kategorijos lokaliniai centrai (plėtojamojo tipo)
- b kategorijos lokaliniai centrai (papildomojo tipo)
- c kategorijos lokaliniai centrai (palaikomojo tipo)

Bendrųjų paslaugų teikimas urbanistiniuose centruose
- Santykinai retas poreikio paslaugos
- Dalis santykinai rečo poreikio paslaugų
- Santykinai vidutinio poreikio paslaugos
- Dalis santykinai vidutinio poreikio paslaugų
- Santykinai dažno poreikio paslaugos
- Būtinojo poreikio paslaugos

Urbanistinių centrų partnerystės
- Partnerystė siekiant tarptautinio lygmens paslaugos
- Partnerystė siekiant regioninio lygmens paslaugos

Specializuotos partnerystės
- Prioritetinė partnerystė siekiant aukštos pridėtinės vertės veiklų sinergijos
- Prioritetinė partnerystė, įvaikinant esamus geologinius objektus
- Prioritetinė partnerystė siekiant mažinti turizmo paslaugų sezoniškumą
- Partnerystė įvaikinant kultūrinius ir gamtinius išteklius
- Regioninio lygmens miesto partnerystė su pasaulio teritorijomis ir urbanistiniais centrais
- Regioninio lygmens veikiantys funkciniai ryšiai

Kiti urbanistiniai sprendiniai
- Rengiami bendri kompleksinės teritorijų planavimo dokumentai ir projektai
- Urbanistinės aglomeracijose kurti ir stiprinti urbanistines sistemas, neigti valstybės dalies bendrojoje plane

Formuojamos mobilumo paslaugų zonos
- Aukšto lygmens mobilumo paslaugų zona
- Vidutinio lygmens mobilumo paslaugų zona
- Mobilumas kaip tolesė

Susisiekimo sistemos vystymas
- Vystomi įvairiarūšiai ir daugiarūšiai transporto mazgai
- Planuojamos susisiekimo jungtys
- Dažnesnės esamo tolstytės ligos

Geležinkeliai
- Planuojama Rail Baltica geležinkelio linija
- Planuojama geležinkelio stotis
- Geležinkelio modernizavimas

Oro uostai
- Vertinamas poreikis plėtojamas naujas tarptautinis oro uostas tarp Vilniaus ir Kauno
- Tarptautinių oro uostų infrastruktūros plėtra
- Plėtojami esami civilinai aerodromai

Jūra ir vidaus vandenys
- Vystomas Klaipėdos valstybinis jūrų uostas
- Vystomas daugiafunkcinis Šventosios valstybinis jūrų uostas
- Planuojama jūriniai/vidiniai krovinių pripylauka
- Vystomos vidaus vandenų uostas
- Planuojamas vidaus vandenų uostas
- Planuojamas daugiafunkcinis mažesnis uostelis
- Planuojama pripylauka
- Vidaus vandens kelias

Ekonominių veiklų vystymas
- Vystoma laisvoji ekonominė zona
- Vystomas vidaus logistikos centras

Urbanistinių centrų ekonominės veiklos prioritetai
- Miliri ekonominė veikla
- Turizmas, rekreacija ir sveikatinimas
- Pramonė ir gamyba
- Vystomi ir kuriami rekreacinės parkai ir numeris brėžinyje
- Teikiamos prioritetas žuvininkystė

Rekreacijos ir turizmo vystymo kryptys
- Nacionalinio lygmens rekreacijos apsaugomo centras
- Regioninio lygmens rekreacijos apsaugomo centras
- Pietosios kurortas
- Pietosios kurortinė teritorija
- Kurortinės teritorijos prioritetas, siekiant kurorto statuso
- Prioritetas, siekiant kurortinės teritorijos statuso
- Kuriami regioniniai kompetencijų centrai
- Vystomi pėsčiųjų ir dviračių keliai
- Esamos ir vystomos EuroVelo trasos
- Gamtinių rekreacinių išteklių įvaikinimo prioritetu arealai
- Geologinių objektų įvaikinimo potencialas

Kultūros paveldas
- Prioritetinės nacionalinės reikšmės kultūros paveldo rekreacinių išteklių aktualizavimo arealai
- Prioritetinės regoninės reikšmės kultūros paveldo rekreacinių išteklių aktualizavimo arealai
- Povandeninio kultūros paveldo objektai

Aplinkosauga
- Prioritetas teikiamas priemonėms mažinti paskirtąjį taršą

Žemės gelmių potencialas
- Planuojama anhidrito požeminė šachta
- Įvaizdinami sapropelio telkiniai

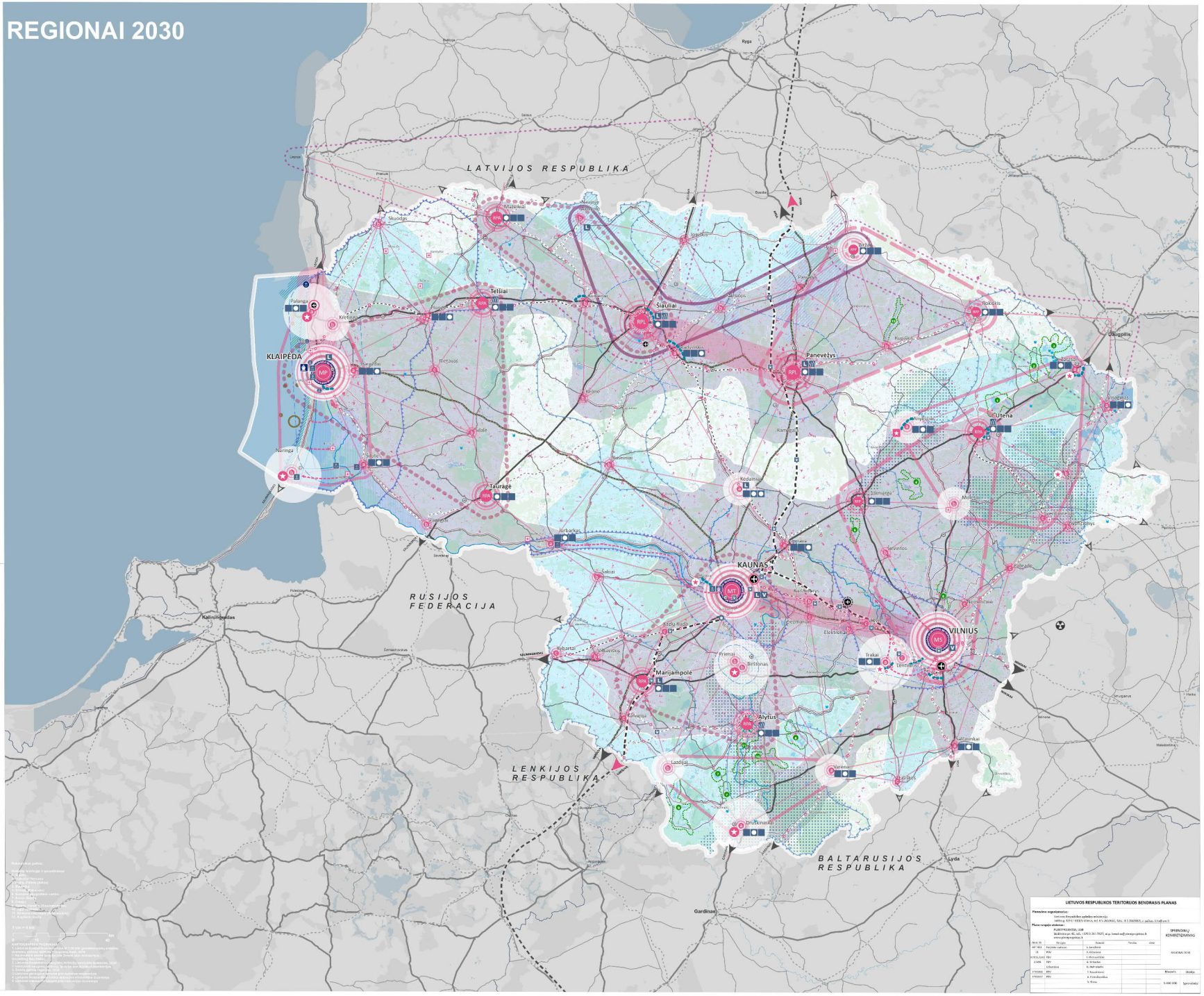

LIETUVOS RESPUBLIKOS TERITORIJOS BENDRASIS PLANAS

Planavimo organizatorius:
Lietuvos Respublikos aplinkos ministerija
Jaitkaitę 4, 01111 Vilnius, tel. 85 2028000, faks. 85 2028001, r. paštas: info@am.lt

Plano rengėjo sistemos:
RUSTPROJEKTAS, UAB
Skalvinės pr. 41, tel.: +3705 261 7425, el.p. lemnet.no@lamnepro.prime.lt
www.rinkinysprojektas.lt

Rengė	Pareigos	Vardas	Pavardė	Data
ART. VED.	Projektinės vadovas	A. Jankauskas		
G.	ARX.	G. Jankauskas		
ARCHITEKTAS	PRV.	A. Mikonavičius		
LIVAS	VED.	A. Vaitkevičius		
	Architektas	D. Marcinkevičius		
STUDENTAS	ARX.	T. Kazakevičius		
STUDENTAS	ARX.	A. Pranckevičius		
		S. Klimas		

SPRENDINIŲ KONKRETIZAVIMAS

REGIONAI 2030

Mastelis	Nr.Nr.
1:400 000	Sprendinio