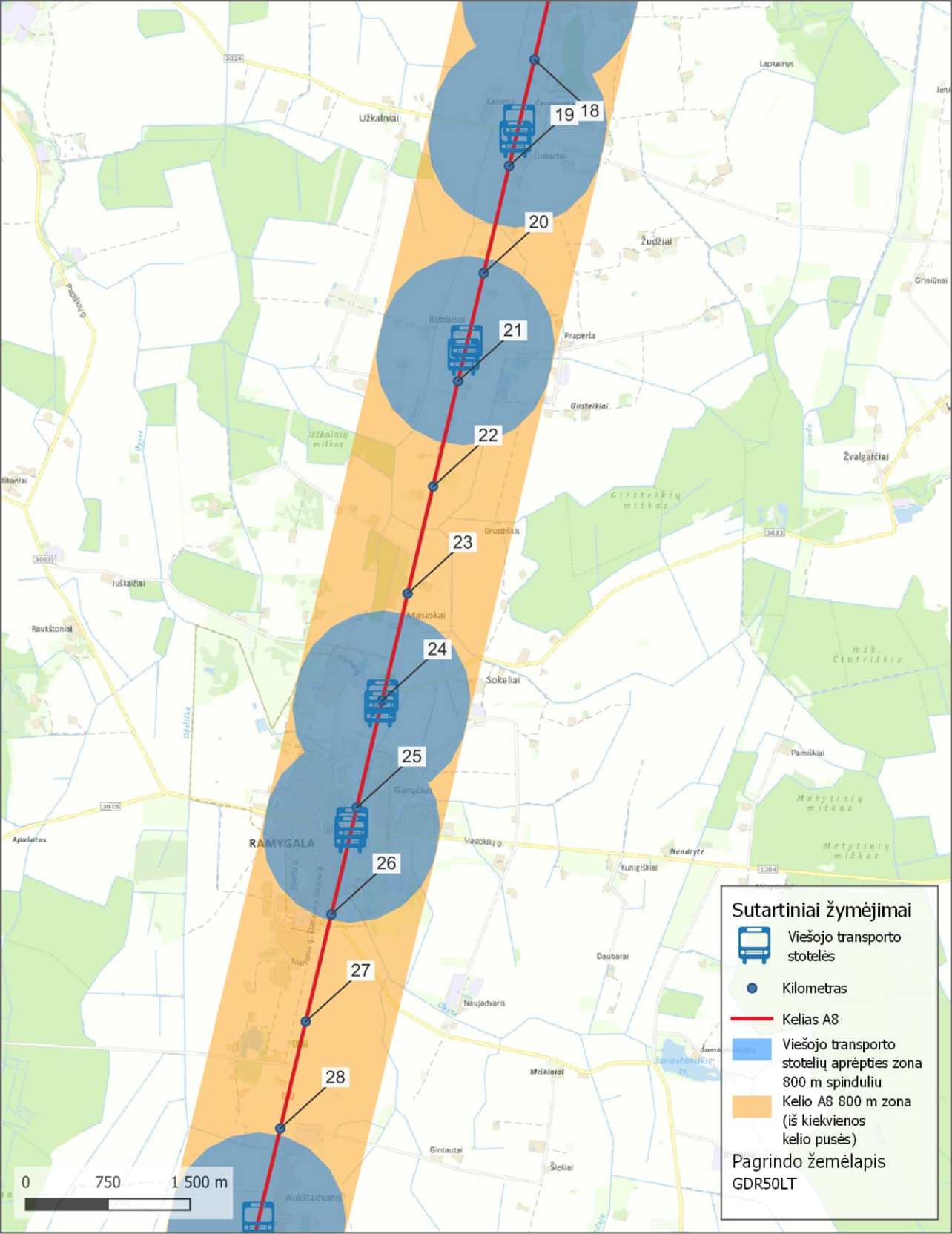


Sutartiniai žymėjimai

-  Viešojo transporto stotelės
-  Kilometras
-  Kelias A8
-  Viešojo transporto stotelių aprėpties zona 800 m spinduliu
-  Kelio A8 800 m zona (iš kiekvienos kelio pusės)

Pagrindo žemėlapis
GDR50LT



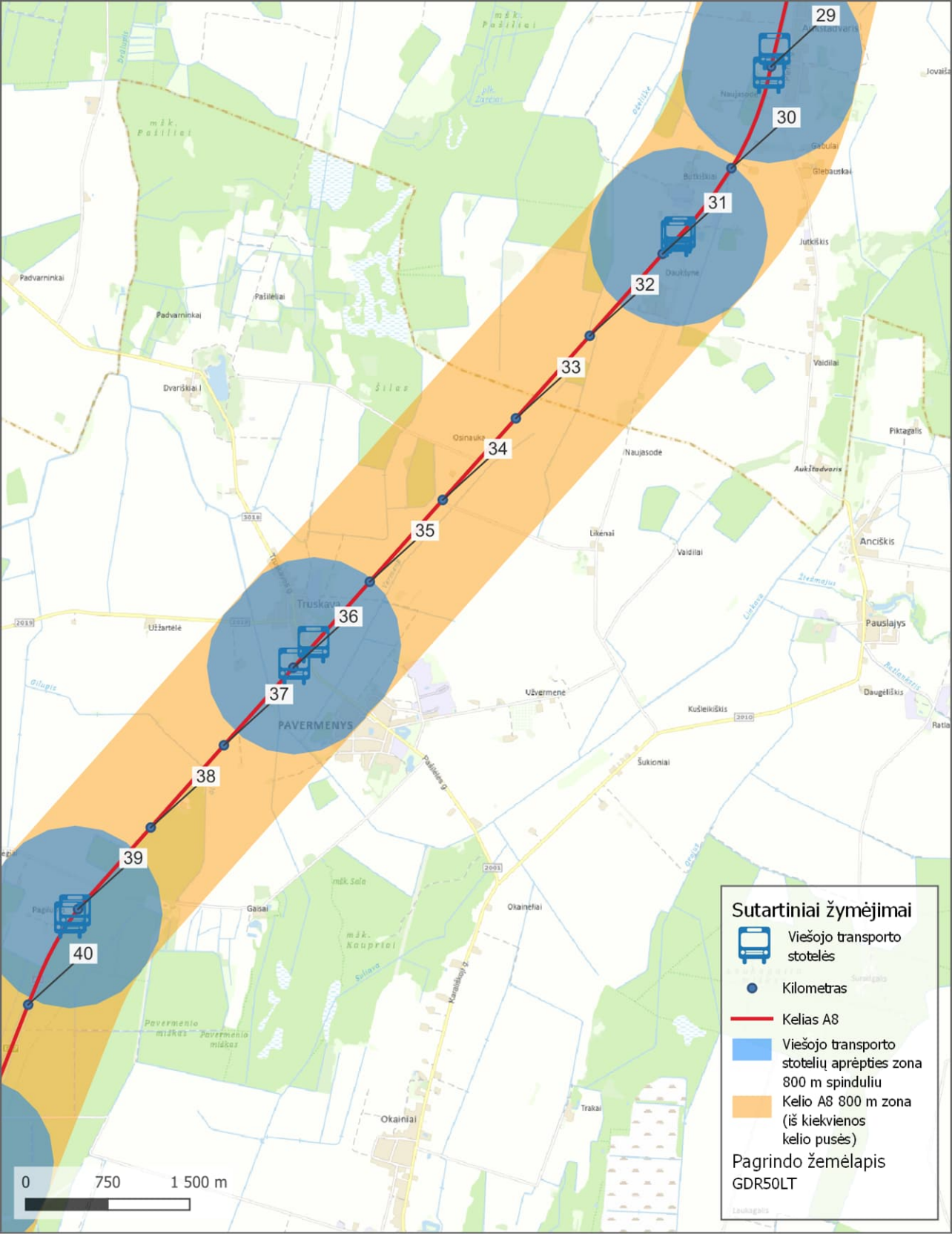


Sutartiniai žymėjimai

-  Viešojo transporto stotelės
-  Kilometras
-  Kelias A8
-  Viešojo transporto stotelių aprėpties zona 800 m spinduliu
-  Kelio A8 800 m zona (iš kiekvienos kelio pusės)

Pagrindo žemėlapis
GDR50LT



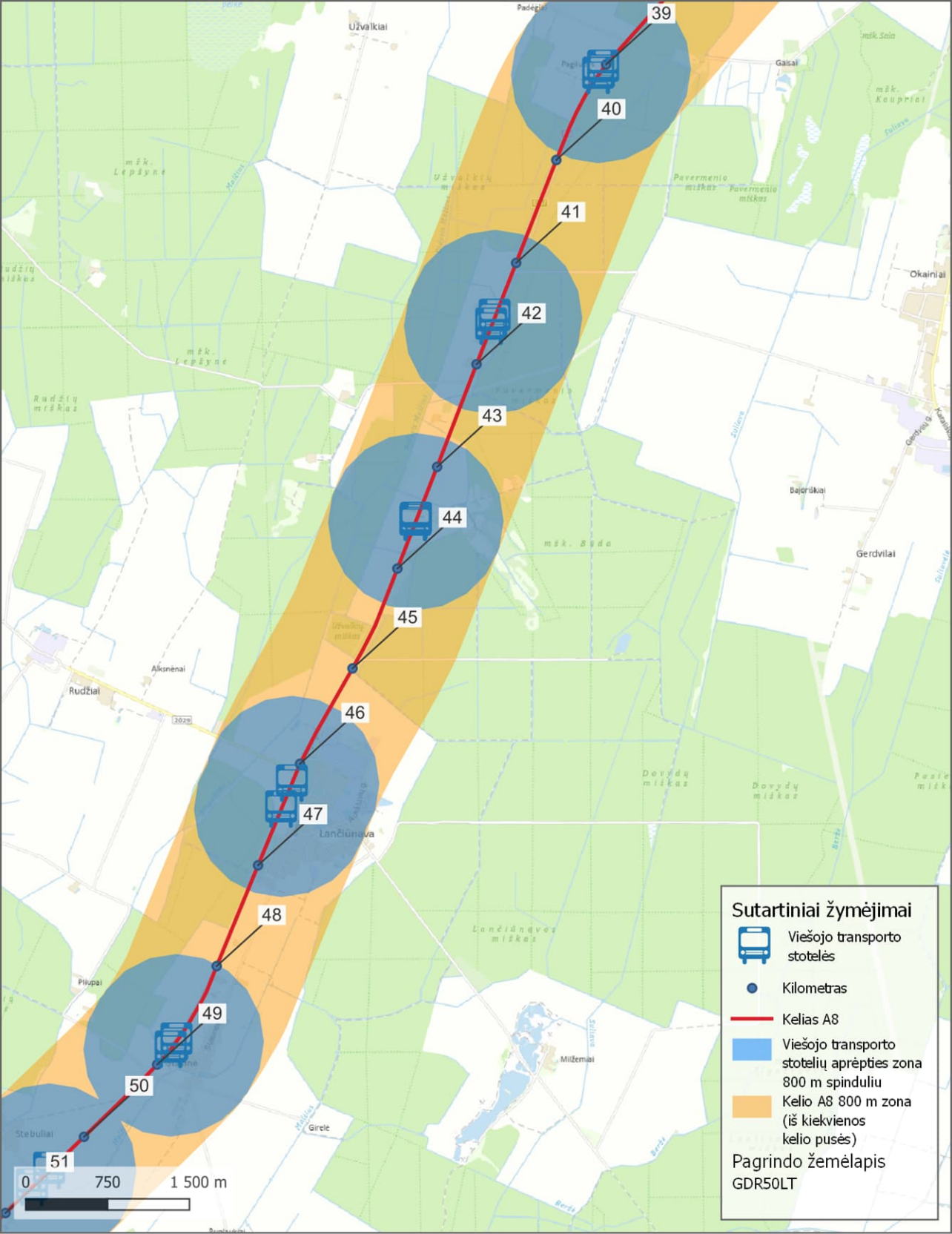


Sutartiniai žymėjimai

-  Viešojo transporto stotelės
-  Kilometras
-  Kelias A8
-  Viešojo transporto stotelių aprėpties zona 800 m spinduliu
-  Kelio A8 800 m zona (iš kiekvienos kelio pusės)

Pagrindo žemėlapis
GDR50LT

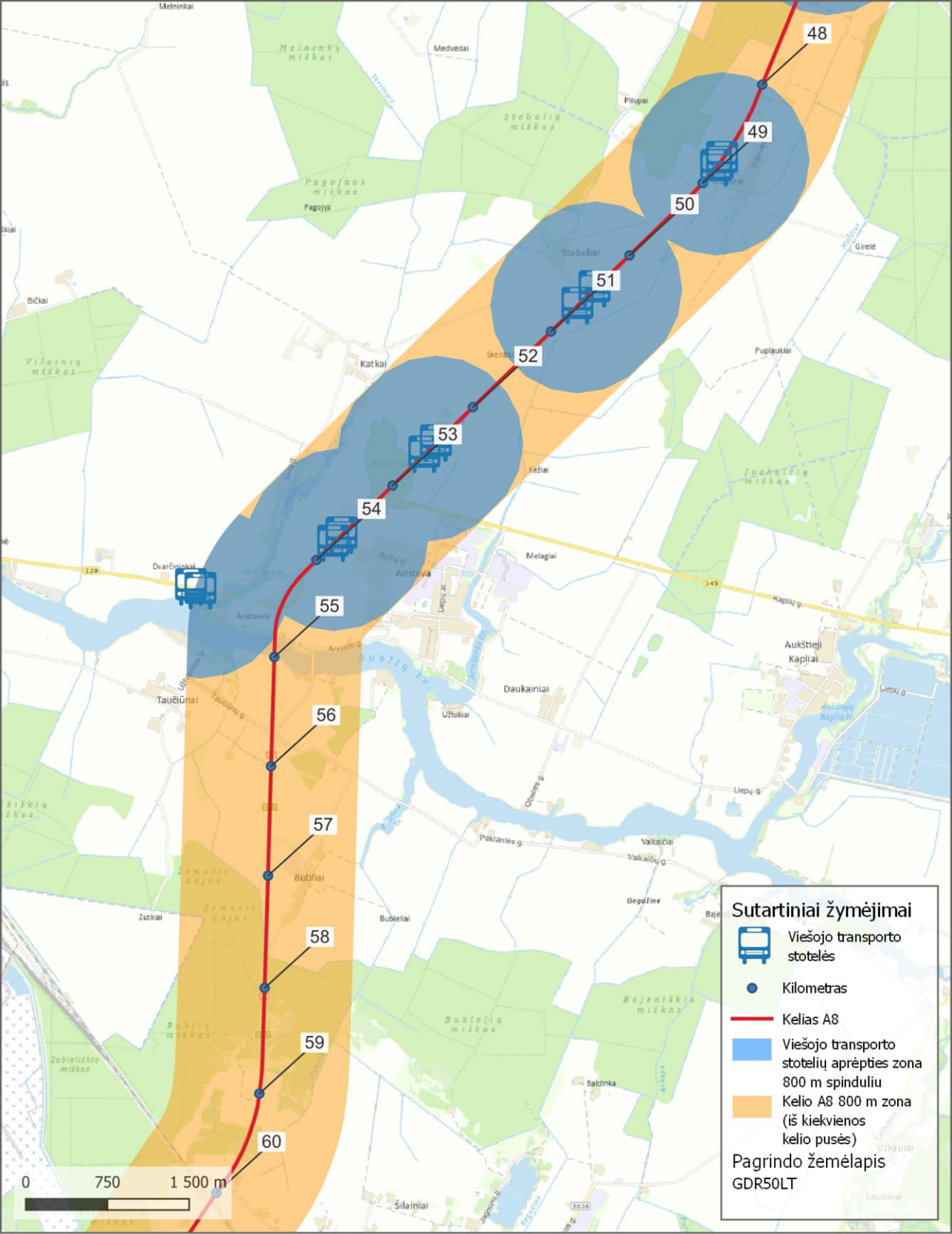
0 750 1500 m



Sutartiniai žymėjimai

-  Viešojo transporto stotelės
-  Kilometras
-  Kelias A8
-  Viešojo transporto stotelių aprėpties zona 800 m spinduliu
-  Kelio A8 800 m zona (iš kiekvienos kelio pusės)


Pagrindo žemėlapis
GDR50LT

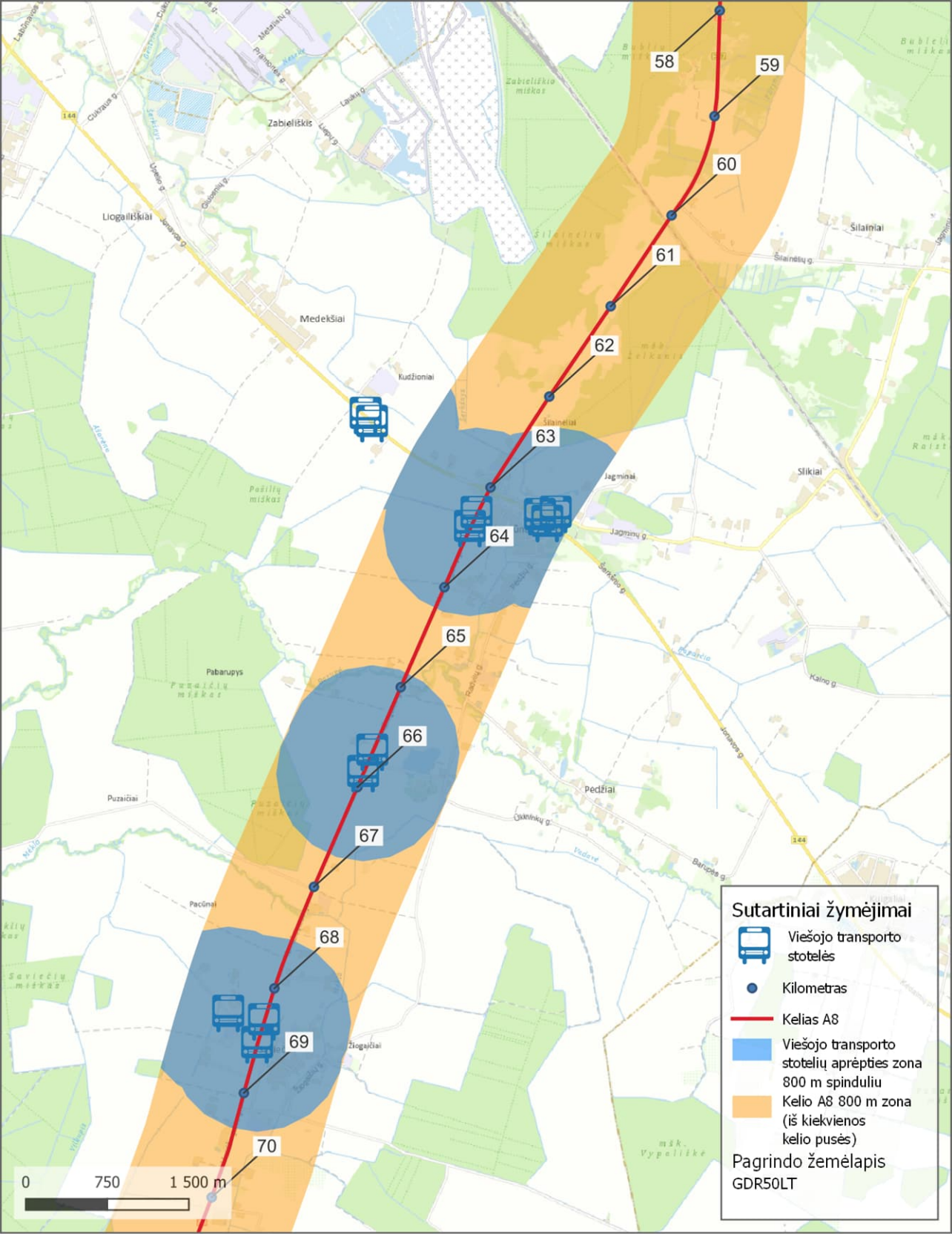


Sutartiniai žymėjimai

-  Viešojo transporto stotelės
-  Kilometras
-  Kelias A8
-  Viešojo transporto stotelių aprėpties zona 800 m spinduliu
-  Kelio A8 800 m zona (iš kiekvienos kelio pusės)

Pagrindo žemėlapis
GDR50LT



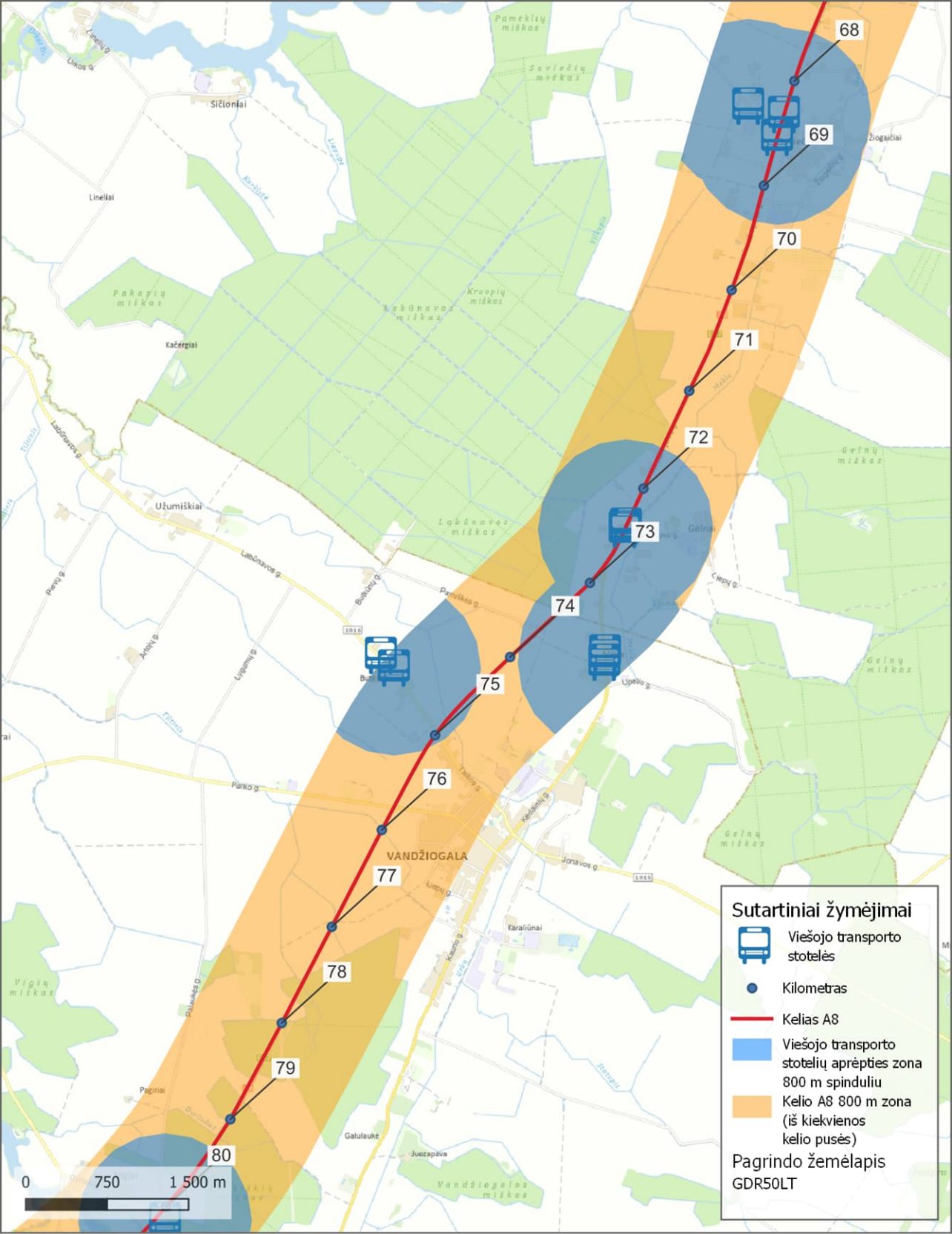


Sutartiniai žymėjimai

-  Viešojo transporto stotelės
-  Kilometras
-  Kelias A8
-  Viešojo transporto stotelių aprėpties zona 800 m spinduliu
-  Kelio A8 800 m zona (iš kiekvienos kelio pusės)

Pagrindo žemėlapis
GDR50LT




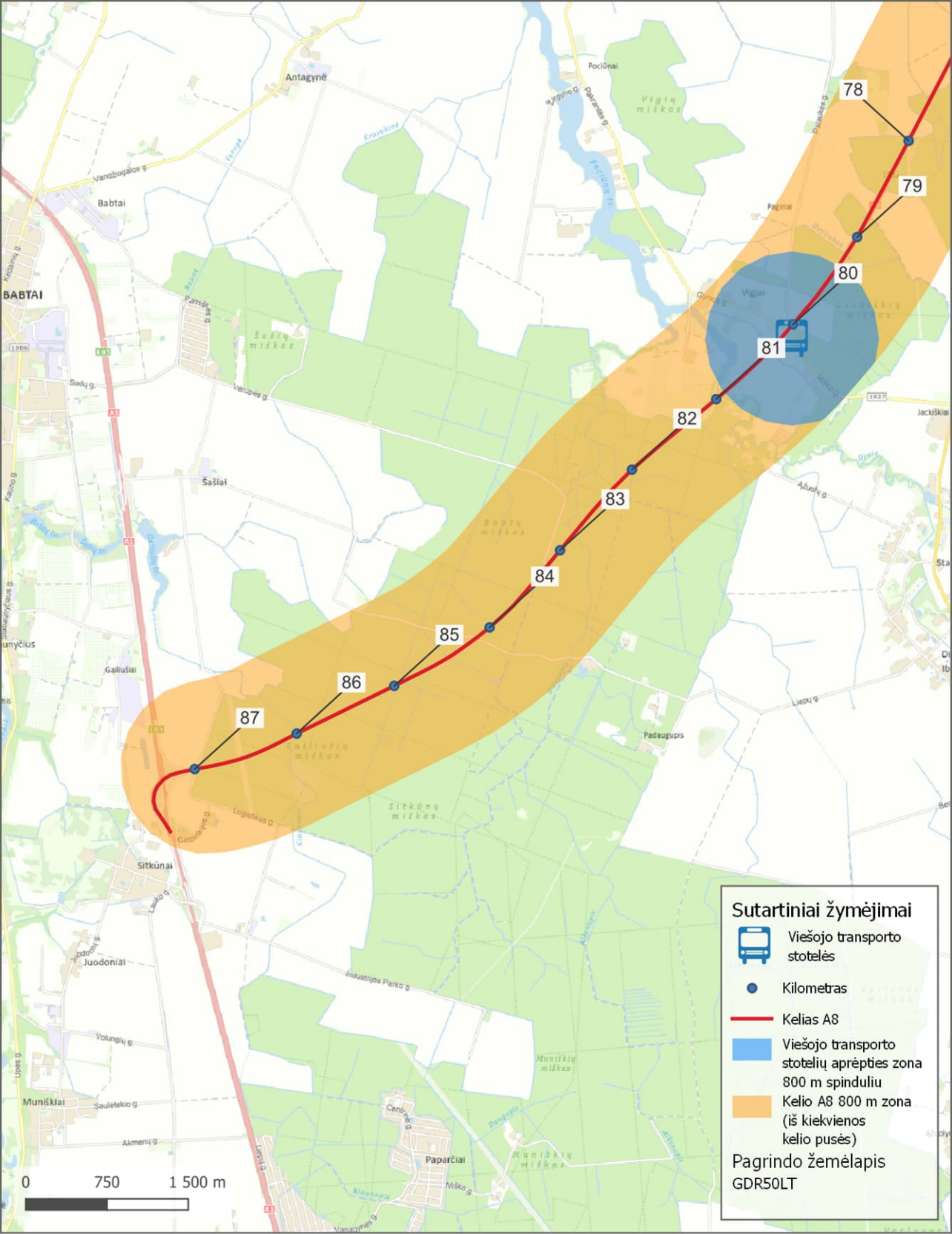


Sutartiniai žymėjimai

-  Viešojo transporto stotelės
-  Kilometras
-  Kelias A8
-  Viešojo transporto stelių aprėpties zona 800 m spinduliu
-  Kelio A8 800 m zona (iš kiekvienos kelio pusės)

Pagrindo žemėlapis
GDR50LT





Sutartiniai žymėjimai

-  Viešojo transporto stotelės
-  Kilometras
-  Kelias A8
-  Viešojo transporto stotelių aprėpties zona 800 m spinduliu
-  Kelio A8 800 m zona (iš kiekvienos kelio pusės)

Pagrindo žemėlapis
GDR50LT

