PROJEKTO „RAIL BALTICA“
GELEŽINKELIŲ INFRASTRUKTŪROS PANEVĖŽIO GELEŽINKELIŲ MAZGE
SUSISIEKIMO KOMUNIKACIJŲ INŽINERINĖS INFRASTRUKTŪROS VYSTYMO PLANO
PARENGIMAS IR POVEIKIO APLINKAI VERTINIMAS

# SPRENDINIŲ KONKRETIZAVIMAS

## SUTARTINIAI ŽYMĖJIMAI

- Seniūnijos riba
- Gyvenamosios vietovės riba
- 4400-4998-7337 — Žemės sklypai patenkantys ar besiribojantys su sprendinių teritorija ir jų unikalūs numeriai

### KULTŪROS PAVELDO OBJEKTŲ IR VIETOVIŲ TERITORIJOS

- 13946 — Kultūros paveldo objektas ir jo kodas
- Kultūros paveldo objekto ar vietovės teritorija
- Kultūros paveldo objekto apsaugos nuo fizinio poveikio pozonis
- Kultūros paveldo objekto vizualinės apsaugos pozonis

### SUSISIEKIMO INFRASTRUKTŪRA

- A5 E67 — Valstybinės reikšmės magistralinis kelias
- 1172 — Valstybinės reikšmės rajoninis kelias
- Gatvė
- Kiti keliai su danga
- Gruntkelis
- Lauko ar miško kelias
- Geležinkelis
- Tiltas

### INŽINERINĖ INFRASTRUKTŪRA

**Elektros energijos tiekimo infrastruktūra ir jos apsaugos zonos**

- Esama 10 kV transformatorinė pastotė
- 10 kV — 10 kV elektros oro linija (apsaugos zona – po 10 metrų į abi puses nuo kraštinių oro linijos laidų, ir oro erdvė virš šios juostos)
- 110 kV — 110 kV elektros oro linija (apsaugos zona – po 20 metrų į abi puses nuo kraštinių oro linijos laidų, ir oro erdvė virš šios juostos)
- Elektros kabelių požeminė linija (apsaugos zona – išilgai požeminių kabelių linijos esanti žemės juosta, kurios ribos yra po vieną metrą į abi puses nuo šios linijos, vanduo virš jos ir žemė po šia juosta)
- Elektros tinklų apsaugos zona

**Dujų tiekimo infrastruktūra**

- Dujų reguliavimo punktas
- Mažo slėgio skirstomojo dujotiekio linija (apsaugos zona – po 1 metrą į abi puses nuo vamzdyno sienelės)
- Vidutinio slėgio skirstomojo dujotiekio linija (apsaugos zona – po 1 metrą į abi puses nuo vamzdyno sienelės)
- I vietovės klasės magistralinis dujotiekis (apsaugos zona – po 25 metrus į abi puses nuo vamzdyno ašies)
- Magistralinio dujotiekio apsaugos zona (po 25 m nuo kraštinių vamzdyno ašių)
- Magistralinio dujotiekio vietovės klasės teritorija (po 200 metrų į abi puses nuo vamzdyno ašies ir 200 metrų atstumu nuo kraštinių jo taškų)

**Ryšių infrastruktūra**

- Ryšių linija

**Požeminio vandens vandenvietės ir jų apsaugos zonos**

- Eksploatuojama vandenvietė
- 50 / 05 — Vandenvietės taršos apribojimo juosta (50 m)
- Vandenvietės griežto režimo apsaugos juosta (1-oji juosta)

### TARŠOS ŽIDINIAI

**Vidutinio pavojingumo**

- Pramonės, energetikos, transporto ir paslaugų objektai

**Didelio pavojingumo**

- Pramonės, energetikos, transporto ir paslaugų objektai
- Teršiančių medžiagų kaupimo ir regeneravimo objektai

### PAVIRŠINIO VANDENS TELKINIŲ APSAUGOS ZONOS IR PAKRANČIŲ APSAUGOS JUOSTOS

- Paviršinio vandens telkinio pakrantės apsaugos juosta
- Paviršinio vandens telkinio apsaugos zona

### SNIEGO TIRPSMO IR LIŪČIŲ POTVYNIŲ TERITORIJOS

- Didelės tikimybės (10%) sniego tirpsmo ir liūčių potvynių teritorija
- Vidutinės tikimybės (1%) sniego tirpsmo ir liūčių potvynių teritorija

### KITI ŽYMĖJIMAI

- Pastatas
- Užstatyta teritorija
- Gamybinė teritorija
- Miškai, medžių, krūmų želdiniai, želdiniai
- Valstybinės reikšmės miškas
- 48 — Miško kvartalo riba ir jo numeris
- Paviršinio vandens telkiniys
- Esamos susisiekimo ir inžinerinių tinklų koridorių teritorijos

## KITAIS PROJEKTAIS SUPLANUOTA/PLANUOJAMA INFRASTRUKTŪRA

Susisiekimo infrastruktūra

- Suplanuotas tunelis automobiliams
- Suplanuota pralaida
- Suplanuota 1435 mm vėžės Rail Baltica geležinkelio trasa
- Suplanuotas CCS statiniams ir įrenginiams rezervuoti plotas
- CCS įrenginiai, projektuojami statinio projekto rengimo metu
- Elektros kabelių požeminė linija, projektuojama statinio projekto rengimo metu
- Suplanuoto 1435 mm vėžės Rail Baltica geležinkelio kelių ir jų įrenginių, geležinkelio želdinių apsaugos zonos
- Suprojektuoti keliai

**Ryšių infrastruktūra**

- Suplanuota/tiesiama plačiajuosčio interneto ryšio (RAIN) linija (apsaugos zona – išilgai požeminių elektroninių ryšių tinklų laidinių linijų esanti žemės juosta, kurios ribos yra po vieną metrą į abi puses nuo šių laidinių linijų, vanduo virš jos ir žemė po šia juosta)

## PLANUOJAMA INFRASTRUKTŪRA

- Sprendinių galiojimo riba
- Planuojami susisiekimo ir inžinerinių tinklų koridoriai, teritorijos
- Formuojamos teritorijos ribų koordinatės

### INŽINERINĖ INFRASTRUKTŪRA

**Susisiekimo infrastruktūra**

- Planuojama 1435 mm vėžės geležinkelio trasa
- Pertrasuojama kitais projektais suplanuota 1435 mm vėžės geležinkelio trasa
- Naikinama kitais projektais suplanuota pralaida
- Naikinama kitais planais suplanuota nuovaža
- Planuojama geležinkelio estakada
- Planuojamas geležinkelio viaduktas
- Planuojamas požeminis praėjimas gyvūnams
- Planuojama pralaida
- Planuojama gyvūnų nušokimo rampa
- CCS statiniams ir įrenginiams rezervuojamas plotas
- Naikinamas esamas kelias
- Naikinami kitais projektais suplanuoti keliai
- Planuojami keliai
- Planuojamo kelio apsaugos zona
- Planuojamų geležinkelio kelių ir jų įrenginių, geležinkelio želdinių apsaugos zonos

**Dujų tiekimo infrastruktūra**

- Naikinama magistralinio dujotiekio atkarpa
- Planuojamas I vietovės klasės magistralinis dujotiekis (apsaugos zona – po 25 metrus į abi puses nuo vamzdyno ašies)
- Naikinama magistralinio dujotiekio apsaugos zona
- Naikinama magistralinio dujotiekio vietovės klasės teritorija
- Planuojamo magistralinio dujotiekio apsaugos zona (po 25 m nuo kraštinių vamzdyno ašių)*
- Planuojamo magistralinio dujotiekio vietovės klasės teritorija (po 200 metrų į abi puses nuo vamzdyno ašies ir 200 metrų atstumu nuo kraštinių jo taškų)*

** pateikiamos bendros magistralinio dujotiekio (toliau – MD) apsaugos zonų ir bendros MD vietovės klasių teritorijų ribos, todėl gali skirtis Nekilnojamojo turto kadastro ir Nekilnojamojo turto registro tvarkytojui pateikiamų registruoti teritorijų (MD apsaugos zonų ir MD vietovės klasių teritorijų) ribų skaičius.*

**Elektros energijos tiekimo infrastruktūra**

- Planuojama mažo gabarito modulinė tranzitinė transformatorinė
- Planuojama elektros kabelių požeminė linija (apsaugos zona – išilgai požeminių kabelių linijos esanti žemės juosta, kurios ribos yra po vieną metrą į abi puses nuo šios linijos, vanduo virš jos ir žemė po šia juosta)
- Planuojamų elektros tinklų apsaugos zona

**Vandentvarkos infrastruktūra**

- Planuojamas kanalo/upės vagos sutrumpinimas/perkėlimas
- Planuojamas kanalo/upės vagos perkėlimas
- Perkeliamo kanalo/upės apsaugos zonos riba
- Perkeliamo kanalo/upės pakrantės apsaugos juostos riba
- Melioracijos įrenginių apsaugos zonos riba

## SITUACIJOS SCHEMA

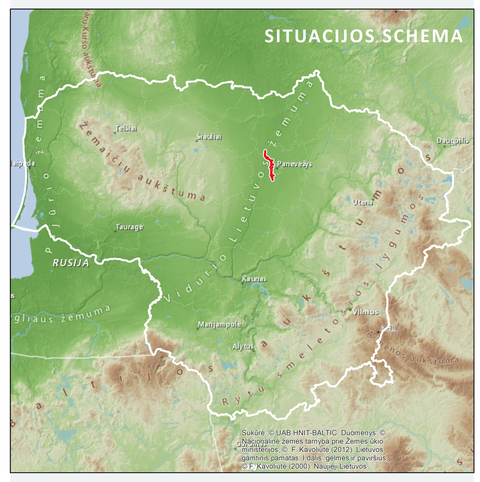


## LAPŲ IŠDĖSTYMO SCHEMA

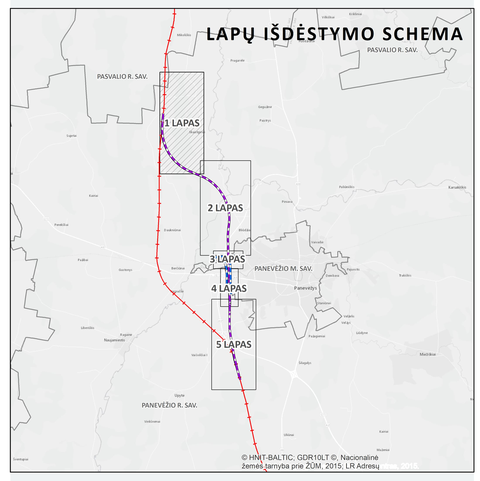


Koordinačių sistema: Lietuvos koordinačių sistema LKS-94

Duomenų šaltiniai:

- Georeferencinio pagrindo kadastro erdvinių duomenų rinkinys. © Lietuvos Respublikos Žemės ūkio ministerija, 2024 m.
- Nekilnojamojo turto kadastras ir registras. © Valstybės įmonė Registrų centras, 2024 m.
- Lietuvos Respublikos teritorijos M1:10 000 specialiųjų žemės naudojimo sąlygų duomenų bazė. © Nacionalinė žemės tarnyba prie Žemės ūkio ministerijos, 2024 m.
- Lietuvos Respublikos miškų valstybės kadastras. © Valstybinė miškų tarnyba, 2024 m.
- Valstybinė geologijos informacinė sistema (GEOLIS). © Lietuvos geologijos tarnyba prie Aplinkos ministerijos, 2024 m.
- Kultūros vertybių registras. © Kultūros paveldo departamentas prie Kultūros ministerijos, 2024 m.
- Valstybinės reikšmės kelių informacinė sistema (LAKIS) © VĮ Lietuvos automobilių kelių direkcija, 2022 m.
- Elektros skirstomojo tinklo duomenų rinkinys. Gamtinių dujų skirstomojo tinklo duomenų rinkinys. © AB ESO, 2022 m.
- Elektros perdavimo tinklo duomenų rinkinys. © AB Litgrid, 2022 m.
- Gamtinių dujų perdavimo tinklo duomenų rinkinys. © AB „Amber Grid", 2022 m.
- Paviršinių vandens telkinių apsaugos zonų ir paviršinių vandens telkinių pakrantės apsaugos juostų žemėlapis (WMS peržiūros paslauga); Potvynių grėsmės ir rizikos žemėlapiai; © Aplinkos apsaugos agentūra prie Aplinkos ministerijos, 2024 m.

| | | | |
|---|---|---|---|
| KVAL. PATV. DOK. NR. | TYRĖNS / KELVISTA | | |
| A1934 | Architektūros skyriaus vadovė Agnė Peikštienienė | | |
| A1416 | TPV | Remigijus Šimkus | |
| 35176 | PDV | Romualdas Karuža | |
| 13924 | PDV | Genius Boruta | |
| 18387 | PDV | Modestas Tvysa | |
| A2207 | PDV | Lina Nokiene | |
| | PDV | Ramūnas Petraitis | |
| | Žemėvarkos (tarnistės) specialistė | Justina Jatužytė | |
| | Inžinerinių tinklų specialistas | Arvydas Domatas | |
| | Aplinkosaugos specialistė | Ramunė Venclovaitė | |
| | GIS inžinierius | Tomas Mindaugas Matkevičius | |
| KVAL. PATV. DOK. NR. | PROJEKTAI CO | | |
| 35125 | PDV | Valdemaras Daunorius | |

ORGANIZATORIUS: LIETUVOS RESPUBLIKOS SUSISIEKIMO MINISTERIJA
PASLAUGOS PIRKĖJAS: LTG INFRA / RBLA — AB LTG INFRA

TERITORIJŲ PLANAVIMO DOKUMENTO PAVADINIMAS

Rail Baltica

PROJEKTO „RAIL BALTICA“ GELEŽINKELIŲ INFRASTRUKTŪROS PANEVĖŽIO GELEŽINKELIŲ MAZGE SUSISIEKIMO KOMUNIKACIJŲ INŽINERINĖS INFRASTRUKTŪROS VYSTYMO PLANO PARENGIMAS IR POVEIKIO APLINKAI VERTINIMAS

| BRĖŽINIO PAVADINIMAS | MASTELIS | STADIJA |
|---|---|---|
| SPRENDINIŲ KONKRETIZAVIMAS PAGRINDINIS BRĖŽINYS | M 1:5 000 | RENGIMO ETAPAS |
| DOKUMENTO ŽYMUO: 21URB1197 | LAPAS: 1 | LAPŲ: 5 |

PROJEKTO „RAIL BALTICA“
GELEŽINKELIŲ INFRASTRUKTŪROS PAVEŽĖJO GELEŽINKELIŲ MAZGE
SUSISIEKIMO KOMUNIKACIJŲ INŽINERINĖS INFRASTRUKTŪROS VYSTYMO PLANO
PAREIGŪNAMS IR POVEIKIO APLINKAI VERTINIMAS

# SPRENDINIŲ KONKRETIZAVIMAS

## SUTARTINIAI ŽYMĖJIMAI

- Sveikuvadybės riba
- Seniūnijos riba
- Gyvenamosios vietovės riba
- Žemės sklypai (pateikiamos ar besiribojančių su sprendiniu teritorija ir jų unikalūs numeriai) — 4400-6906-7337
- Valstybinės reikšmės magistralinis kelias
- Valstybinės reikšmės krašto kelias — 5120
- Vietinės reikšmės rajoninis kelias
- Gatvė
- Kiti keliai su danga
- Grunteliai
- Laukai ar miškai keliais
- Pėsčiųjų/dviračių takas
- Geležinkelis
- Tiltas
- Geležinkelio keliai ir jų įrenginiai, įtvirtinimai žeminiai sklypai esantys zonose

## INŽINERINĖ INFRASTRUKTŪRA

- Esama 10 kV transformatorinė pastotė
- Suprojektuota 10 kV transformatorinė pastotė
- 10 kV elektros oro linija (apsaugos zona – po 10 metrų į abi pusės nuo kraštinių oro linijos laidų ir oro erdvė virš šios jostos)
- 110 kV elektros oro linija (apsaugos zona – po 20 metrų į abi pusės nuo kraštinių oro linijos laidų ir oro erdvė virš šios jostos)
- 330 kV elektros oro linija (apsaugos zona – po 30 metrų į abi pusės nuo kraštinių oro linijos laidų ir oro erdvė virš šios jostos)
- Elektros kabelinė požeminė linija (apsaugos zona – išilgai požeminių kabelinių linijos esančių žemės jostos, kurios ribos yra po vieną metrą į abi pusės nuo šios linijos, vandens vietos jos ir žemė po šia jostos)
- Elektros tinklų apsaugos zona
- Dujų reguliavimo punktas
- Dujų skirstomoji stotis
- Magistralinio dujotiekio vietovės kaimo teritorija (po 200 metrų į abi pusės nuo vamzdyno ašies ir
- Magistralinio dujotiekio apsaugos zona (po 25 m nuo kraštinių vamzdyno ašių)
- Vidutinio slėgio skirstomojo dujotiekio linija (apsaugos zona – po 2 metrų į abi pusės nuo vamzdyno sienelės)
- Mažo slėgio skirstomojo dujotiekio linija (apsaugos zona – po 1 metrą į abi pusės nuo vamzdyno sienelės)
- Vidutinio slėgio skirstomojo dujotiekio linija (apsaugos zona – po 2 metrų į abi pusės nuo vamzdyno sienelės)
- Aukšto slėgio magistralinis dujotiekis (apsaugos zona – po 25 metrus į abi pusės nuo vamzdyno ašies)

## PLANUOJAMA INFRASTRUKTŪRA

- Sprendinių ašiškumo riba
- Planuojami susisiekimo ir inžinerinių tinklų koridoriai, tentorijos
- Formuojamos teritorijos nių koordinatės
- Planuojama 1435 mm vėžės geležinkelio trasa
- Planuojami geležinkelio viaduktas
- Planuojamos pėsčiųjų tiltas
- Planuojama pralaida
- Planuojamas tunelis automobiliams
- Planuojama gyvūnų nuošimo rampa
- Statinys planuojamas paimti visuomenės poreikiams
- Planuojami geležinkelio tiltas
- CCS stotinėms ir įrenginiams rezervuojamas plotas
- Planuojamas pėsčiųjų/dviračių takas
- Planuojami keliai
- Planuojamo kelio apsaugos zona
- Planuojamų geležinkelio keliui ir jų įrenginių, geležinkelio tiesimui apsaugos zonos
- Elektros energijos tiekimo infrastruktūra
- Planuojama mažo galingio tranzitinė transformatorinė
- Naikinama elektros oro linija
- Planuojama 330 kV elektros oro linija (apsaugos zona – po 30 metrų į abi pusės nuo kraštinių oro linijos laidų, kurios ribos yra po vieną metrą į abi pusės nuo šios linijos, vanduo virš jos ir žemė po šia jostos)
- Planuojama elektros tinklų apsaugos zona
- Naikinama elektros tinklų apsaugos zona
- Dujų tiekimo infrastruktūra
- Planuojama elektros tinklų apsaugos zona
- Naikinama elektros tinklų apsaugos zona
- Planuojama naikinti vidutinio slėgio skirstomojo dujotiekio linijos atkarpa
- Planuojamas vidutinio slėgio skirstomojo dujotiekio linijos pertiesiamas (apsaugos zona – po 1 metrą į abi pusės nuo vamzdyno sienelės)
- Naikinama skirstomojo dujotiekio apsaugos zona
- Naikinama skirstomojo dujotiekio apsaugos zona
- Vandentiekis
- Duomenų šaltinis: Lietuvos koordinačių sistema LKS-94
- Sprendinių sistema: Lietuvos koordinačių sistema LKS-94
- Elektros perdavimo tinklo atramų tipai
- Elektros jungiamosios linijos
- Elektros perdavimo tinklo atramų numeriai
- Elektros perdavimo tinklo apsaugos zona
- Elektros perdavimo tinklo oro linija
- Elektros perdavimo tinklo požeminis kabelis
- Elektros perdavimo tinklo transformatorinė
- Elektros perdavimo tinklo skirstomoji transformatorinė
- Elektros perdavimo tinklo jungiamoji transformatorinė
- Elektros perdavimo tinklo kompensacinė įrenginių
- Elektros perdavimo tinklo kompensacinė įrenginių
- Elektros perdavimo tinklo kompensacinė įrenginių

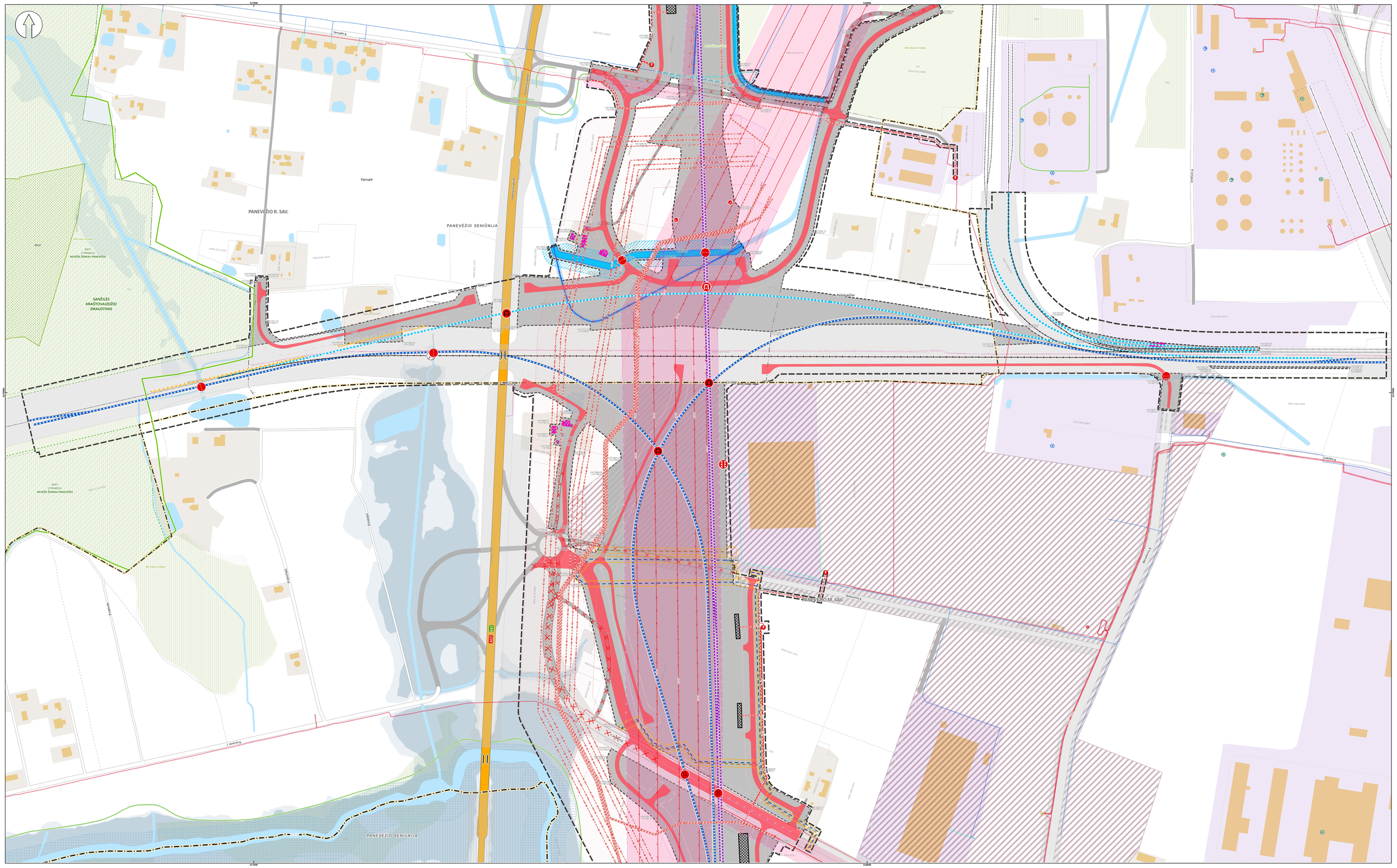
517000
518000
Vynupės g.
Vynupė
PANEVĖŽIO R. SAV.
PANEVĖŽIO SENIŪNIJA
Senvagių kelias
Pašaltuonė
Pasvalio g.
Pasvalio r. sav.
Panevėžio r. sav.
Panevėžio r. sav.
Panevėž

PROJEKTO „RAIL BALTICA“
GELEŽINKELIŲ INFRASTRUKTŪROS PANEVĖŽIO GELEŽINKELIŲ MAZGE
SUSISIEKIMO KOMUNIKACIJŲ INŽINERINĖS INFRASTRUKTŪROS VYSTYMO PLANO
PARENGIMAS IR POVEIKIO APLINKAI VERTINIMAS

# SPRENDINIŲ KONKRETIZAVIMAS

**SUTARTINIAI ŽYMĖJIMAI**

- Savivaldybės riba
- Seniūnijos riba
- Gyvenamosios vietovės riba
- 4400-4994-7337 — Žemės sklypai patenkantys ar besiribojantys su sprendinių teritorija ir jų unikalūs numeriai

**Susisiekimo infrastruktūra**

- A5 E47 — Valstybinės reikšmės magistralinis kelias
- Gatvė
- Kiti keliai su danga
- Gruntkelis
- Lauko ar miško kelias
- Pėsčiųjų/dviračių takas

**INŽINERINĖ INFRASTRUKTŪRA**

**Elektros energijos tiekimo infrastruktūra**

- Esama 10 kV transformatorinė pastotė
- 10 kV elektros oro linija (apsaugos zona – po 10 metrų į abi puses nuo kraštinių oro linijos laidų, ir oro erdvė virš šios juostos)
- 110 kV elektros oro linija (apsaugos zona – po 20 metrų į abi puses nuo kraštinių oro linijos laidų, ir oro erdvė virš šios juostos)
- 330 kV elektros oro linija (apsaugos zona – po 30 metrų į abi puses nuo kraštinių oro linijos laidų, ir oro erdvė virš šios juostos)
- Elektros kabelių požeminė linija (apsaugos zona – išilgai požeminių kabelių linijos esanti žemės juosta, kurios ribos yra po vieną metrą į abi puses nuo šios linijos, vanduo virš jos ir žemė po šia juosta)
- Elektros tinklų apsaugos zona

**Dujų tiekimo infrastruktūra**

- Dujų reguliavimo punktas
- Mažo slėgio skirstomojo dujotiekio linija (apsaugos zona – po 1 metrą į abi puses nuo vamzdyno sienelės)
- Vidutinio slėgio skirstomojo dujotiekio linija (apsaugos zona – po 1 metrą į abi puses nuo vamzdyno sienelės)

**Ryšių infrastruktūra**

- Ryšių linija

**Požeminio vandens vandenvietės ir jų apsaugos zonos**

- Eksploatuojama neregistruota vandenvietė
- Teritorija, kurioje taikomos požeminio vandens vandenviečių apsaugos zonų SŽNS, neįregistruota Nekilnojamojo turto registre

**Paviršinio vandens telkinių apsaugos zonos ir pakrančių apsaugos juostos**

- Paviršinio vandens telkinio pakrantės apsaugos juosta
- Paviršinio vandens telkinio apsaugos zona

**Sniego tirpsmo ir liūčių potvynių teritorijos**

- Didelės tikimybės (10%) sniego tirpsmo ir liūčių potvynių teritorija
- Vidutinės tikimybės (1%) sniego tirpsmo ir liūčių potvynių teritorija

**Kiti žymėjimai**

- Pastatas
- Užstatyta teritorija
- Gamybinė teritorija
- Miškai, medžių, krūmų želdiniai, želdiniai
- Valstybinės reikšmės miškas
- 46 — Miško kvartalo riba ir jo numeris
- Paviršinio vandens telkinys
- Pelkė
- Esamos susisiekimo ir inžinerinių tinklų koridorių teritorijos

**PLANUOJAMA INFRASTRUKTŪRA**

- Sprendinių galiojimo riba
- Planuojami susisiekimo ir inžinerinių tinklų koridoriai, teritorijos
- X=6192104.54 Y=619711.45 — Formuojamos teritorijos ribų koordinatės

**Susisiekimo infrastruktūra**

- Planuojama 1435 mm vėžės geležinkelio trasa
- Planuojamos naujos viešosios geležinkelių infrastruktūros jungtys
- Planuojama Panevėžio tarptautinė keleivinė geležinkelio stotis
- Planuojama pralaida
- Planuojamas tunelis automobiliams
- Planuojamas tunelis pėstiesiems
- Naikinama nuovaža
- Statinys planuojamas paimti visuomenės poreikiams
- Planuojamas geležinkelio tiltas
- Planuojamos Panevėžio tarptautinės keleivinės geležinkelio stoties teritorija
- CCS statiniams ir įrenginiams rezervuojamas plotas
- Perspektyvinė postovio kelyno zona
- Planuojamos triukšmo mažinimo priemonės
- Planuojami keliai
- Planuojamas pėsčiųjų/dviračių takas
- Naikinamas kelias/pėsčiųjų-dviračių takas
- Planuojamo kelio apsaugos zona
- Planuojamos gatvės raudonosios linijos
- Planuojamų geležinkelio kelių ir jų įrenginių, geležinkelio želdinių apsaugos zonos

**Elektros energijos tiekimo infrastruktūra**

- Planuojama mažo gabarito modulinė tranzitinė transformatorinė
- Naikinama elektros oro linija
- 330 kV — Planuojama 330 kV elektros oro linija (apsaugos zona – po 30 metrų į abi puses nuo kraštinių oro linijos laidų, ir oro erdvė virš šios juostos)
- Planuojama elektros kabelių požeminė linija (apsaugos zona – išilgai požeminių kabelių linijos esanti žemės juosta, kurios ribos yra po vieną metrą į abi puses nuo šios linijos, vanduo virš jos ir žemė po šia juosta)
- Naikinama elektros tinklų apsaugos zona
- Planuojamų elektros tinklų apsaugos zona

**Ryšių infrastruktūra**

- Planuojama ryšio bokšto vieta
- Naikinama ryšių linijos atkarpa
- Planuojamas ryšių linijos atkarpos pertrasavimas (apsaugos zona – išilgai požeminių elektroninių ryšių tinklų laidinių linijų esanti žemės juosta, kurios ribos yra po vieną metrą į abi puses nuo šių laidinių linijų, vanduo virš jos ir žemė po šia juosta)
- Planuojamų elektroninių ryšių tinklų elektroninių ryšių infrastruktūros apsaugos zona (apsaugos zona – išilgai požeminių elektroninių ryšių tinklų laidinių linijų esanti žemės juosta, kurios ribos yra po vieną metrą į abi puses nuo šių laidinių linijų, vanduo virš jos ir žemė po šia juosta)
- Naikinama elektroninių ryšių tinklų elektroninių ryšių infrastruktūros apsaugos zona

**Dujų tiekimo infrastruktūra**

- Planuojama naikinti vidutinio slėgio skirstomojo dujotiekio linijos atkarpa
- Planuojamas vidutinio slėgio skirstomojo dujotiekio linijos pertrasavimas (apsaugos zona – po 1 metrą į abi puses nuo vamzdyno sienelės)
- Planuojamo skirstomojo dujotiekio apsaugos zona
- Naikinama skirstomojo dujotiekio apsaugos zona

**Vandentvarkos infrastruktūra**

- Planuojamas buitinių nuotekų šalinimo tinklas (apsaugos zona – išilgai vamzdyno trasos esanti žemės juosta, kurios ribos yra po 2,5 metro į abi puses nuo vamzdyno ašies, po šia juosta esanti žemė bei vanduo virš šios juostos)
- Planuojamos vandens tiekimo ir nuotekų, paviršinių nuotekų tvarkymo infrastruktūros apsaugos zona
- Planuojamas kanalo/upės vagos sutrumpinimas/perkėlimas
- Planuojamas kanalo/upės vagos perkėlimas
- Perkeliamo kanalo/upės apsaugos zonos riba
- Perkeliamo kanalo/upės pakrantės apsaugos juostos riba

## SITUACIJOS SCHEMA




## LAPŲ IŠDĖSTYMO SCHEMA

Koordinačių sistema: Lietuvos koordinačių sistema LKS-94

Duomenų šaltiniai:

- Georeferencinio pagrindo kadastro erdvinių duomenų rinkinys. © Lietuvos Respublikos Žemės ūkio ministerija, 2024 m.
- Nekilnojamojo turto kadastras ir registras. © Valstybės įmonė Registrų centras, 2024 m.
- Lietuvos Respublikos teritorijos M1:10 000 specialiųjų žemės naudojimo sąlygų duomenų bazė. © Nacionalinė žemės tarnyba prie Žemės ūkio ministerijos, 2024 m.
- Lietuvos Respublikos miškų valstybės kadastras. © Valstybinė miškų tarnyba, 2024 m.
- Valstybinė geologijos informacinė sistema (GEOLIS). © Lietuvos geologijos tarnyba prie Aplinkos ministerijos, 2024 m.
- Kultūros vertybių registras. © Kultūros paveldo departamentas prie Kultūros ministerijos, 2024 m.
- Valstybinės reikšmės kelių informacinė sistema (LAKIS) © VĮ Lietuvos automobilių kelių direkcija, 2022 m.
- Elektros skirstomojo tinklo duomenų rinkinys. Gamtinių dujų skirstomojo tinklo duomenų rinkinys. © AB ESO, 2022 m.
- Elektros perdavimo tinklo duomenų rinkinys. © AB Litgrid, 2022 m.
- Gamtinių dujų perdavimo tinklo duomenų rinkinys. © AB „Amber Grid“, 2022 m.
- Paviršinių vandens telkinių apsaugos zonų ir paviršinių vandens telkinių pakrantės apsaugos juostų žemėlapis (WMS peržiūros paslauga); Potvynių grėsmės ir rizikos žemėlapiai; © Aplinkos apsaugos agentūra prie Aplinkos ministerijos, 2024 m.

| | | | |
|---|---|---|---|
| KVAL. PATV. DOK. NR. | TYRĖNS / KELVISTA | | |
| A1934 | Architektūros skyriaus vadovė Agnė Peikštienienė | | |
| A1416 | TPV | Remigijus Šimkus | |
| 35176 | PDV | Romualdas Kanužis | |
| 13024 | PDV | Genius Boruta | |
| 18387 | PDV | Modestas Tvysa | |
| A2207 | PDV | Lina Norkienė | |
| | PDV | Ramūnas Petraitis | |
| | Žemėvarkos specialistė | Justina Jatužytė | |
| | Bendrasis judumo specialistas | Arvydas Domatas | |
| | Aplinkosaugos specialistė | Ramunė Venclovaitė | |
| | GIS inžinierius | Tomas Mindaugas Matkevičius | |
| KVAL. PATV. DOK. NR. | PROJEKTAI CO | | |
| 35125 | PDV | Valdemaras Daunorius | |

ORGANIZATORIUS: LIETUVOS RESPUBLIKOS SUSISIEKIMO MINISTERIJA
PASL. AUGOS PIRKĖJAS: LTG INFRA AB LTG INFRA

TERITORIJŲ PLANAVIMO DOKUMENTO PAVADINIMAS

Rail Baltica

PROJEKTO „RAIL BALTICA“ GELEŽINKELIŲ INFRASTRUKTŪROS PANEVĖŽIO GELEŽINKELIŲ MAZGE SUSISIEKIMO KOMUNIKACIJŲ INŽINERINĖS INFRASTRUKTŪROS VYSTYMO PLANO PARENGIMAS IR POVEIKIO APLINKAI VERTINIMAS

| BRĖŽINIO PAVADINIMAS | MASTELIS | STADIJA |
|---|---|---|
| SPRENDINIŲ KONKRETIZAVIMAS<br>PAGRINDINIS BRĖŽINYS | M 1:2 000 | RENGIMO ETAPAS |
| DOKUMENTO ŽYMUO: 21URB1197 | LAPAS: 4 | LAPŲ: 5 |

PROJEKTO „RAIL BALTICA“
GELEŽINKELIŲ INFRASTRUKTŪROS PANEVĖŽIO GELEŽINKELIŲ MAZGE
SUSISIEKIMO KOMUNIKACIJŲ INŽINERINĖS INFRASTRUKTŪROS VYSTYMO PLANO
PARENGIMAS IR POVEIKIO APLINKAI VERTINIMAS

# SPRENDINIŲ KONKRETIZAVIMAS

**SUTARTINIAI ŽYMĖJIMAI**

- Savivaldybės riba
- Seniūnijos riba
- Gyvenamosios vietovės riba
- 4400-4994-7337 — Žemės sklypai patenkantys ar besiribojantys su sprendinių teritorija ir jų unikalūs numeriai

**Kultūros paveldo objektų ir vietovių teritorijos**

- 21896 — Kultūros paveldo objektas ir jo kodas
- Kultūros paveldo objekto ar vietovės teritorija

**Susisiekimo infrastruktūra**

- A5 E67 — Valstybinės reikšmės magistralinis kelias
- 130 — Valstybinės reikšmės krašto kelias
- Gatvė
- Kiti keliai su danga
- Gruntkelis
- Lauko ar miško kelias
- Pėsčiųjų/dviračių takas

**INŽINERINĖ INFRASTRUKTŪRA**

**Elektros energijos tiekimo infrastruktūra**

- Esama 10 kV transformatorinė pastotė
- 10 kV — 10 kV elektros oro linija (apsaugos zona – po 10 metrų į abi puses nuo kraštinių oro linijos laidų, ir oro erdvė virš šios juostos)
- 110 kV — 110 kV elektros oro linija (apsaugos zona – po 20 metrų į abi puses nuo kraštinių oro linijos laidų, ir oro erdvė virš šios juostos)
- 330 kV — 330 kV elektros oro linija (apsaugos zona – po 30 metrų į abi puses nuo kraštinių oro linijos laidų, ir oro erdvė virš šios juostos)
- Elektros kabelių požeminė linija (apsaugos zona – išilgai požeminių kabelių linijos esanti žemės juosta, kurios ribos yra po vieną metrą į abi puses nuo šios linijos, vanduo virš jos ir žemė po šia juosta)
- Elektros tinklų apsaugos zona

**Dujų tiekimo infrastruktūra**

- DRP — Dujų reguliavimo punktas
- Mažo slėgio skirstomojo dujotiekio linija (apsaugos zona – po 1 metrą į abi puses nuo vamzdyno sienelės)
- Vidutinio slėgio skirstomojo dujotiekio linija (apsaugos zona – po 1 metrą į abi puses nuo vamzdyno sienelės)

**Ryšių infrastruktūra**

- Ryšių linija

**Požeminio vandens vandenvietės ir jų apsaugos zonos**

- Eksploatuojama vandenvietė
- Eksploatuojama neregistruota vandenvietė
- 50 — Vandenvietės taršos apribojimo juosta (50 m)
- I — Vandenvietės griežto režimo apsaugos juosta (1-oji juosta)
- II — Vandenvietės mikrobiologinės taršos apribojimo juostos (2-oji juosta)
- III — Vandenvietės cheminės taršos apribojimų juosta
- Teritorija, kurioje taikomos požeminio vandens vandenviečių apsaugos zonų SŽNS, nejregistruota Nekilnojamojo turto registre

**Taršos židiniai**

*Vidutinio pavojingumo*

- Teršiančių medžiagų kaupimo ir regeneravimo objektai

**Paviršinio vandens telkinių apsaugos zonos ir pakrančių apsaugos juostos**

- Paviršinio vandens telkinio pakrantės apsaugos juosta
- Paviršinio vandens telkinio apsaugos zona

**Sniego tirpsmo ir liūčių potvynių teritorijos**

- Didelės tikimybės (10%) sniego tirpsmo ir liūčių potvynių teritorija
- Vidutinės tikimybės (1%) sniego tirpsmo ir liūčių potvynių teritorija

**Kiti žymėjimai**

- Pastatas
- Užstatyta teritorija
- Gamybinė teritorija
- Miškai, medžių, krūmų želdiniai, želiniai
- Valstybinės reikšmės miškas
- 48 — Miško kvartalo riba ir jo numeris
- Paviršinio vandens telkinys
- Esamos susisiekimo ir inžinerinių tinklų koridorių teritorijos

**KITAIS PROJEKTAIS SUPLANUOTA/PLANUOJAMA INFRASTRUKTŪRA**

**Susisiekimo infrastruktūra**

- Suplanuotas automobilių viadukas
- Suplanuota pralaida
- Suplanuota 1435 mm vėžės Rail Baltica geležinkelio trasa
- Suplanuotas CCS statiniams ir įrenginiams rezervuoti plotas
- Suplanuotos triukšmo mažinimo priemonės
- Suplanuoto 1435 mm vėžės Rail Baltica geležinkelio kelių ir jų įrenginių, geležinkelio želdinių apsaugos zonos
- Suplanuoti keliai
- Suplanuoti susisiekimo ir inžinerinių tinklų koridoriai, teritorijos

**Elektros energijos tiekimo infrastruktūra**

- Suplanuota elektros kabelių požeminė linija
- Suplanuota naikinti elektros linija

**PLANUOJAMA INFRASTRUKTŪRA**

- Sprendinių galiojimo riba
- Planuojami susisiekimo ir inžinerinių tinklų koridoriai, teritorijos
- X=6175615.18 Y=579731.49 — Formuojamos teritorijos ribų koordinatės

**Susisiekimo infrastruktūra**

- Planuojama 1435 mm vėžės geležinkelio trasa
- Pertrasuojama kitais projektais suplanuota 1435 mm vėžės geležinkelio trasa
- Naikinama kitais projektais suplanuota 1435 mm vėžės geležinkelio trasa
- Suplanuota (naikinama) traukos pastotė
- Naikinama kitais projektais suplanuota pralaida
- Naikinama kitais planais suplanuota nuovaža
- Naikinama nuovaža
- Planuojama traukos pastotė
- Planuojama geležinkelio estakada
- Planuojamas geležinkelio viadukas
- Planuojamas automobilių viadukas
- Planuojama pralaida
- Planuojamas tunelis automobiliams
- Planuojamas požeminis praėjimas gyvūnams
- Planuojama atraminė siena
- Planuojama gyvūnų nušokimo rampa
- Statinys planuojamas paimti visuomenės poreikiams
- CCS statiniams ir įrenginiams rezervuojamas plotas
- Perspektyvinė postovio kelyno zona
- Planuojamos triukšmo mažinimo priemonės
- Naikinami kitais projektais suplanuoti keliai
- Planuojami keliai
- Naikinamas kelias
- Planuojamo kelio apsaugos zona
- Planuojamų geležinkelio kelių ir jų įrenginių, geležinkelio želdinių apsaugos zonos

**Elektros energijos tiekimo infrastruktūra**

- Planuojama mažo gabarito modulinė tranzitinė transformatorinė
- Naikinama elektros oro linija
- 330 kV — Planuojama 330 kV elektros oro linija (apsaugos zona – po 30 metrų į abi puses nuo kraštinių oro linijos laidų, ir oro erdvė virš šios juostos)
- Planuojama elektros kabelių požeminė linija (apsaugos zona – išilgai požeminių kabelių linijos esanti žemės juosta, kurios ribos yra po vieną metrą į abi puses nuo šios linijos, vanduo virš jos ir žemė po šia juosta)
- Naikinama kitais planais suplanuota elektros oro linija
- Naikinama elektros tinklų apsaugos zona
- Planuojamų elektros tinklų apsaugos zona

**Ryšių infrastruktūra**

- Planuojama ryšio bokšto vieta

**Dujų tiekimo infrastruktūra**

- Planuojama naikinti vidutinio slėgio skirstomojo dujotiekio linijos atkarpa
- Planuojamas vidutinio slėgio skirstomojo dujotiekio linijos pertrasavimas (apsaugos zona – po 1 metrą į abi puses nuo vamzdyno sienelės)
- Planuojamo skirstomojo dujotiekio apsaugos zona
- Naikinama skirstomojo dujotiekio apsaugos zona

**Vandentvarkos infrastruktūra**

- Planuojamas kanalo/upės vagos sutrumpinimas/perkėlimas
- Planuojamas kanalo/upės vagos perkėlimas
- Perkeliamo kanalo/upės apsaugos zonos riba
- Perkeliamo kanalo/upės pakrantės apsaugos juostos riba

**SITUACIJOS SCHEMA**

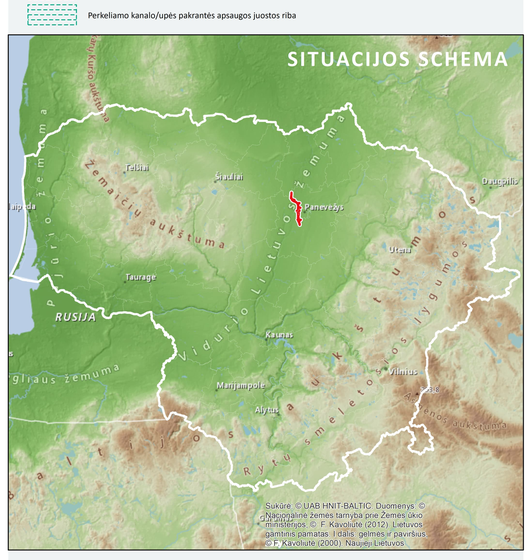


**LAPŲ IŠDĖSTYMO SCHEMA**

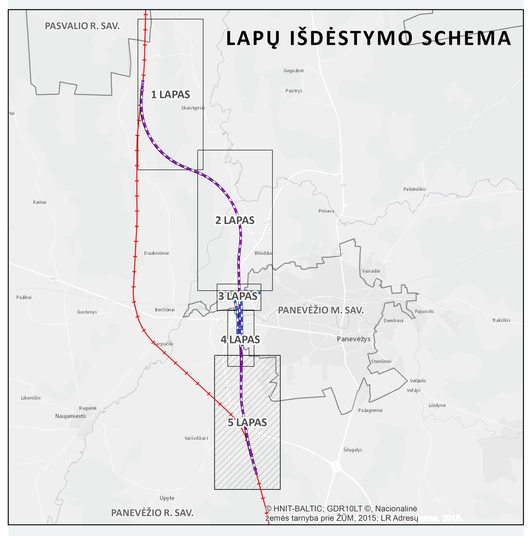


Koordinačių sistema: Lietuvos koordinačių sistema LKS-94

Duomenų šaltiniai:

- Georeferencinio pagrindo kadastro erdvinių duomenų rinkinys. © Lietuvos Respublikos Žemės ūkio ministerija, 2024 m.
- Nekilnojamojo turto kadastras ir registras. © Valstybės įmonė Registrų centras, 2024 m.
- Lietuvos Respublikos teritorijos M1:10 000 specialiųjų žemės naudojimo sąlygų duomenų bazė. © Nacionalinė Žemės tarnyba prie Žemės ūkio ministerijos, 2024 m.
- Lietuvos Respublikos miškų valstybės kadastras. © Valstybinė miškų tarnyba, 2024 m.
- Valstybinė geologijos informacinė sistema (GEOLIS). © Lietuvos geologijos tarnyba prie Aplinkos ministerijos, 2024 m.
- Kultūros vertybių registras. © Kultūros paveldo departamentas prie Kultūros ministerijos, 2024 m.
- Valstybinės reikšmės kelių informacinė sistema (LAKIS) © VĮ Lietuvos automobilių kelių direkcija, 2022 m.
- Elektros skirstomojo tinklo duomenų rinkinys. Gamtinių dujų skirstomojo tinklo duomenų rinkinys. © AB ESO, 2022 m.
- Elektros perdavimo tinklo duomenų rinkinys. © AB Litgrid, 2022 m.
- Gamtinių dujų perdavimo tinklo duomenų rinkinys. © AB „Amber Grid“, 2022 m.
- Paviršinių vandens telkinių apsaugos zonų ir paviršinių vandens telkinių pakrantės apsaugos juostų žemėlapis (WMS peržiūros paslauga); Potvynių grėsmės ir rizikos žemėlapiai; © Aplinkos apsaugos agentūra prie Aplinkos ministerijos, 2024 m.

| KVAL. PATV. DOK. NR. | | | |
|---|---|---|---|
| A1934 | Architektūros skyriaus vadovė Agnė Peikštienienė | | |
| A1416 | TPV | Remigijus Šimkus | |
| 35178 | PDV | Romualdas Karuža | |
| 13924 | PDV | Genus Bonza | |
| 18387 | PDV | Modestas Tvysa | |
| A2207 | PDV | Lina Norkienė | |
| | PDV | Ramūnas Petrailis | |
| | Žemėtvarkos specialistė | Justina Jatužytė | |
| | Darnaus judrumo specialistas | Arvydas Domatas | |
| | Aplinkosaugos specialistė | Ramunė Venclovaitė | |
| | GIS inžinierius | Tomas Mindaugas Matkevičius | |
| KVAL. PATV. DOK. NR. | | | |
| 35125 | PDV | Valdemaras Daunorius | |

ORGANIZATORIUS: LIETUVOS RESPUBLIKOS SUSISIEKIMO MINISTERIJA
PASLAUGOS PIRKĖJAS: AB LTG INFRA

TERITORIJŲ PLANAVIMO DOKUMENTO PAVADINIMAS

PROJEKTO „RAIL BALTICA“ GELEŽINKELIŲ INFRASTRUKTŪROS PANEVĖŽIO GELEŽINKELIŲ MAZGE SUSISIEKIMO KOMUNIKACIJŲ INŽINERINĖS INFRASTRUKTŪROS VYSTYMO PLANO PARENGIMAS IR POVEIKIO APLINKAI VERTINIMAS

BRĖŽINIO PAVADINIMAS: **SPRENDINIŲ KONKRETIZAVIMAS** PAGRINDINIS BRĖŽINYS

| MASTELIS | STADIJA |
|---|---|
| M 1:5 000 | RENGIMO ETAPAS |

DOKUMENTO ŽYMUO: 21URB1197

| LAPAS | LAPŲ |
|---|---|
| 5 | 5 |