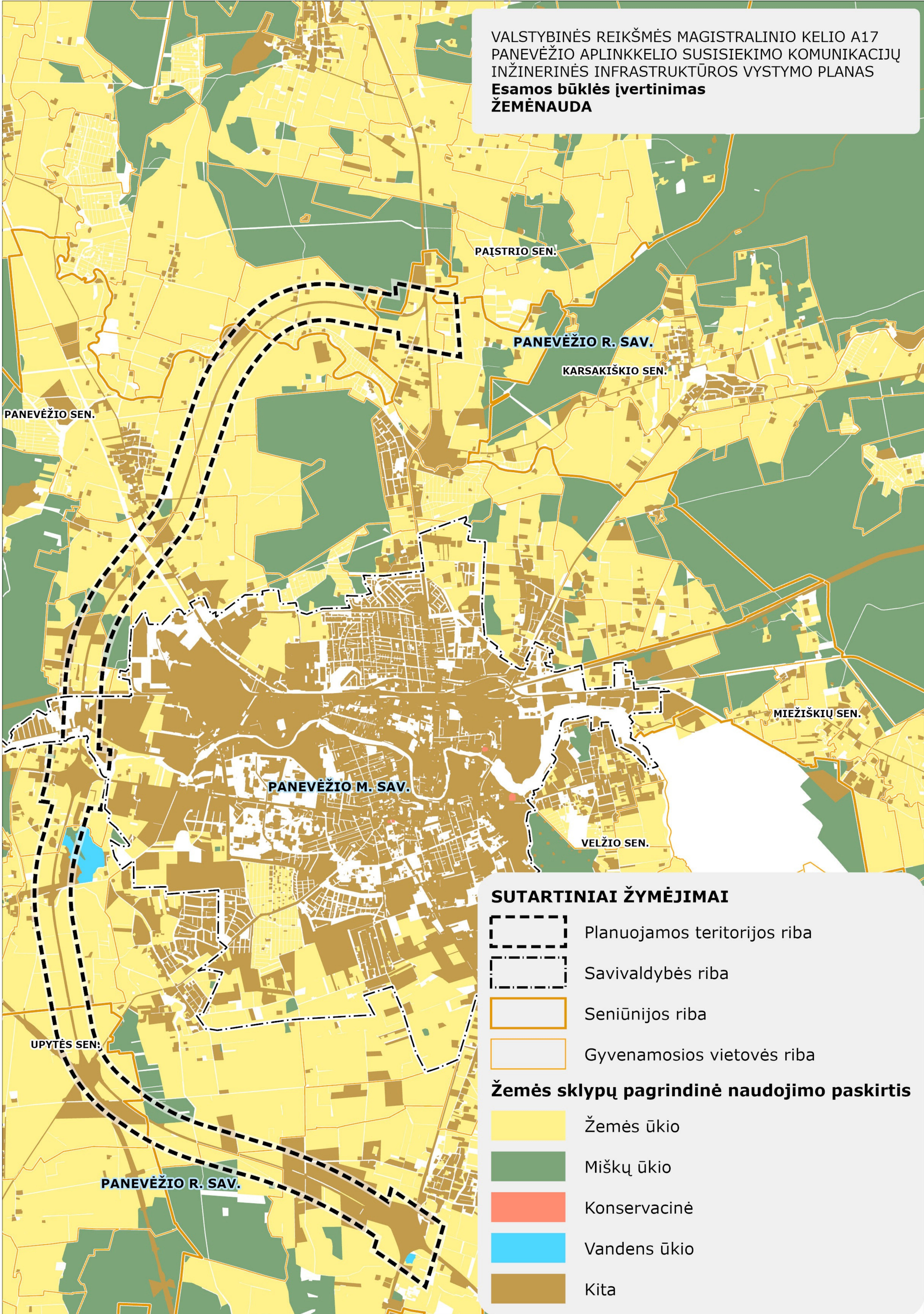






VALSTYBINĖS REIKŠMĖS MAGISTRALINIO KELIO A17  
PANEVĖŽIO APLINKKELIO SUSISIEKIMO KOMUNIKACIJŲ  
INŽINERINĖS INFRASTRUKTŪROS VYSTYMO PLANAS  
**Esamos būklės įvertinimas**  
**ŽEMĖNAUDA**



**SUTARTINIAI ŽYMĖJIMAI**

-  Planuojamos teritorijos riba
-  Savivaldybės riba
-  Seniūnijos riba
-  Gyvenamosios vietovės riba

**Žemės sklypų pagrindinė naudojimo paskirtis**

-  Žemės ūkio
-  Miškų ūkio
-  Konservacinė
-  Vandens ūkio
-  Kita