VALSTYBINĖS REIKŠMĖS MAGISTRALINIO KELIO A17 PANEVĖŽIO APLINKKELIO SUSISIEKIMO KOMUNIKACIJŲ INŽINERINĖS INFRASTRUKTŪROS VYSTYMO PLANAS

ESAMOS BŪKLĖS ĮVERTINIMAS

SITUACIJOS SCHEMA

PLANUOJAMA TERITORIJA

LAPŲ IŠDĖSTYMO SCHEMA

SUTARTINIAI ŽYMĖJIMAI

RIBOS

- Savivaldybės riba
- Seniūnijos riba
- Gyvenamosios vietovės riba
- Planuojamos teritorijos riba

ŽEMĖNAUDA

- 4400-0563-0049 Žemės sklypo riba ir jo unikalus numeris

Pagrindinė žemės naudojimo paskirtis

- Žemės ūkio paskirties žemė
- Miškų ūkio paskirties žemė
- Vandens ūkio paskirties žemė
- Kitos paskirties žemė

SAUGOMOS TERITORIJOS

- Saugomų augalų, gyvūnų ir grybų rūšių radavietė

NEKILNOJAMOJO KULTŪROS PAVELDO OBJEKTAI IR TERITORIJOS

- Kultūros paveldo objekto teritorija

SUSISIEKIMO INFRASTRUKTŪRA

- A17 Valstybinės reikšmės magistralinis kelias ir jo numeris (apsaugos zona - žemės juosta po 70 metrų į abi puses nuo kelio briaunų)
- 136 Valstybinės reikšmės krašto kelias ir jo numeris (apsaugos zona - žemės juosta po 50 metrų nuo kelio briaunų)
- 4400 Valstybinės reikšmės vietinio kelio ir jo numeris (apsaugos zona - žemės juosta po 20 metrų nuo kelio briaunų)
- Kiti keliai su danga
- Kelias su danga be rūšių
- Grunteliais
- Laukiniškiu keliai
- Gatvė
- Pralaida
- Automobilių viadukas
- Sankryža
- Nuovaža nuo magistralinio kelio
- Tiltas, viadukas
- Aptvertimai šalia valstybinės reikšmės kelių
- Valstybinės reikšmės kelių apsaugos zonos

Aptarnavimo infrastruktūra

- Poilsio vieta
- Autobusų stotelė

TRANSPORTO APTARNAVIMUI IR ESAMO DAUGYMAMS SKIRTA INFRASTRUKTŪRA

- Kavinė
- Degalinė
- Elektromobilių įkrovimo vieta

ŽEMĖS GELMŲ IŠTEKLIAI

Naudingųjų iškasenų telkiniai

- Detaliai išžvalgyti telkiniai (I – smėlis, Ž – žvyras, O – durpės, DŽ – detali žvalgyba, 4808 – telkinio kodas)

Požeminio vandens vandenvietės

- Eksploatuojama vandenvietė
- Neeksploatuojama/ne/prapelkta naudoti vandenvietė

Požeminio vandens vandenvietių apsaugos zonos

- Griežto režimo apsaugos juosta (1-oji)
- Mikrobiologinės taršos apribojimo juosta (2-oji)
- Taršos apribojimo juosta (50 m)

POTENCIALIŲJŲ TARŠOS ŽIDINIAI

Pramonės, energetikos, transporto ir paslaugų objektai

- Didelio pavojingumo

Teršiančių medžiagų kaupimo ir eksploatavimo objektai

- Vidutinio pavojingumo

INŽINERINĖ INFRASTRUKTŪRA

Elektros energijos tiekimo infrastruktūra

- 10 kV transformatorinė pastotė
- Elektros kabelių požeminė linija (apsaugos zona – išilgai požeminių kabelių linijos esantį žemės juostą, kurios ribos yra po vieną metrą į abi puses nuo šios linijos, vandun virš jos ir žemė po ja juosta)
- Elektros skirstomoji linija 0,4 kV oro linija (apsaugos zona – išilgai oro linijos esantį žemės juostą, kurios ribos po 2 metrus į abi puses nuo kraštinių oro linijos laidų, ir oro erdvė virš šios juostos)
- Elektros skirstomoji linija 10 kV oro linija (apsaugos zona – išilgai oro linijos esantį žemės juostą, kurios ribos po 10 metrų į abi puses nuo kraštinių oro linijos laidų, ir oro erdvė virš šios juostos)
- Elektros perdavimo linija 110 kV oro linija (apsaugos zona – išilgai oro linijos esantį žemės juostą, kurios ribos po 20 metrų į abi puses nuo kraštinių oro linijos laidų, ir oro erdvė virš šios juostos)
- Elektros perdavimo linija 330 kV oro linija (apsaugos zona – išilgai oro linijos esantį žemės juostą, kurios ribos po 30 metrų į abi puses nuo kraštinių oro linijos laidų, ir oro erdvė virš jos ir žemė po ja juosta)

Dujų tiekimo infrastruktūra

- Dujų reguliavimo punktas
- Vidutinio slėgio skirstomasis vamzdynas (apsaugos zona – po 1 metrą į abi puses nuo vamzdyno sienelės)
- Mažo slėgio skirstomasis vamzdynas (apsaugos zona – po 1 metrą į abi puses nuo vamzdyno sienelės)
- Skirstomojo dujotekio apsaugos zona

Ryšių infrastruktūra

- Ryšio bokštas
- Plačiajuosčio interneto (RAIN) linkesaladinė linija (apsaugos zona – išilgai požeminių elektroninių ryšių tinklų laidinių linijų esantį žemės juostą, kurios ribos yra po vieną metrą į abi puses nuo šių laidinių linijų, vandun virš jos ir žemė po ja juosta)
- Plačiajuosčio interneto RAIN kabelio apsaugos zona

KITAIS PRIEŽIŪRAS SUPLANUOTA INFRASTRUKTŪRA

- Geležinkelio viadukas
- Estakada
- Automobilių viadukas
- Atraminė siena
- Automobilių tunelis
- Pralaida
- 1435 mm vėžės Rail Baltica geležinkelio trasa
- 1435 mm vėžės geležinkelio trasa
- 1435 mm vėžės Rail Baltica geležinkelio kelių ir jo įpraginių, geležinkelio žvidinių apsaugos zona
- Geležinkelio kelių ir jų įpraginių, geležinkelio žvidinių apsaugos zonos
- CCS statiniams ir įrenginiams reservuoti plotas
- Naikinama elektros linija
- Naikinama kitais projektais suprojektuota elektros linija
- Elektros oro linija
- Elektros kabelių požeminė linija
- Naikinama elektros linkių apsaugos zona
- Elektros linkių apsaugos zona
- Mažo gabarito modulinė transformatorinė
- Naikinama vidutinio slėgio dujotekio atkarpa
- Vidutinio slėgio magistralinio dujotekio atkarpa (apsaugos zona – žemės juosta išilgai vamzdyno trasos, kurios ribos po 1 metrą į abi puses nuo vamzdyno sienelės, virš šios juostos esantį oro erdvė, žemė po ša juosta bei vandun virš šios juostos ir po ja)
- Naikinama dujotekio apsaugos zona
- Vidutinio slėgio skirstomojo dujotekio apsaugos zona
- Suplanuota plačiajuosčio interneto (RAIN) linkesaladinė linija
- Karalių/upės vagos sutrumpinimas/perkėlimas
- Kelias

SNIEGO TIRPSMO IR LIŪČIŲ POTVYNIŲ TERITORIJOS

- Vidutinės tikimybės (1%) sniego tirpsmo ir liūčių potvynių teritorija
- Mažos tikimybės (0,1%) sniego tirpsmo ir liūčių potvynių teritorija

KITI ŽYMĖJIMAI

- Paslatas
- Užstatyta teritorija
- Gamybinės teritorijos
- Kapinės
- Paviršinio vandens telkinys
- Miškas
- Valstybinės reikšmės miškas
- Miško ašyno riba
- Miško kvartalo riba
- Gamybinių objektų sanitarinės apsaugos zona
- Natūralios pievos ir ganyklos
- 75000TYR Teritorijų planavimo dokumentų riba ir jo numeris TPD registre

Koordinačių sistema: Lietuvos koordinačių sistema LKS-94
Duomenų šaltiniai:

- Gyventojų/verslo/ūkio/ir kadastrinis – Lietuvos Respublikos teisės aktuose taikomas kadastrinis vienetas/ūkio/ir/ar kadastro ir 1:10 000 atstumo/ir/ar/ir/ar santykinis/grafinis tikslumas, © Lietuvos Respublikos aplinkos ministerija, 2020 m.
- Nekilnojamojo turto registras, © Valstybės įmonė Registrų centras, 2020 m.
- Saugomų teritorijų valstybės kadastras, © Valstybinė saugomų teritorijų tarnyba prie Aplinkos ministerijos, 2020 m.
- Žemės gelmių registras, © Lietuvos geologijos tarnyba prie Aplinkos ministerijos, 2020 m.
- Elektros perdavimo tinklų duomenų rinkinys, © AB Litgrid, 2020 m.
- Elektros skirstomosios tinklo duomenų rinkinys, © Lietuvos skirstomosios sistemos tinklo duomenų bazės, © AB ESO, 2020 m.
- Paviršinių vandens telkinių apsaugos ir gaunančiųjų vandens telkinių, kuriuose leidžiamas valomųjų nuotekų/ir/ar/ir/ar/ir/ar

VALSTYBINĖS REIKŠMĖS MAGISTRALINIO KELIO A17 PANEVĖŽIO APLINKKELIO SUSISIEKIMO KOMUNIKACIŲ INŽINERINĖS INFRASTRUKTŪROS VYSTYMO PLANAS

ESAMOS BŪKLĖS ĮVERTINIMAS

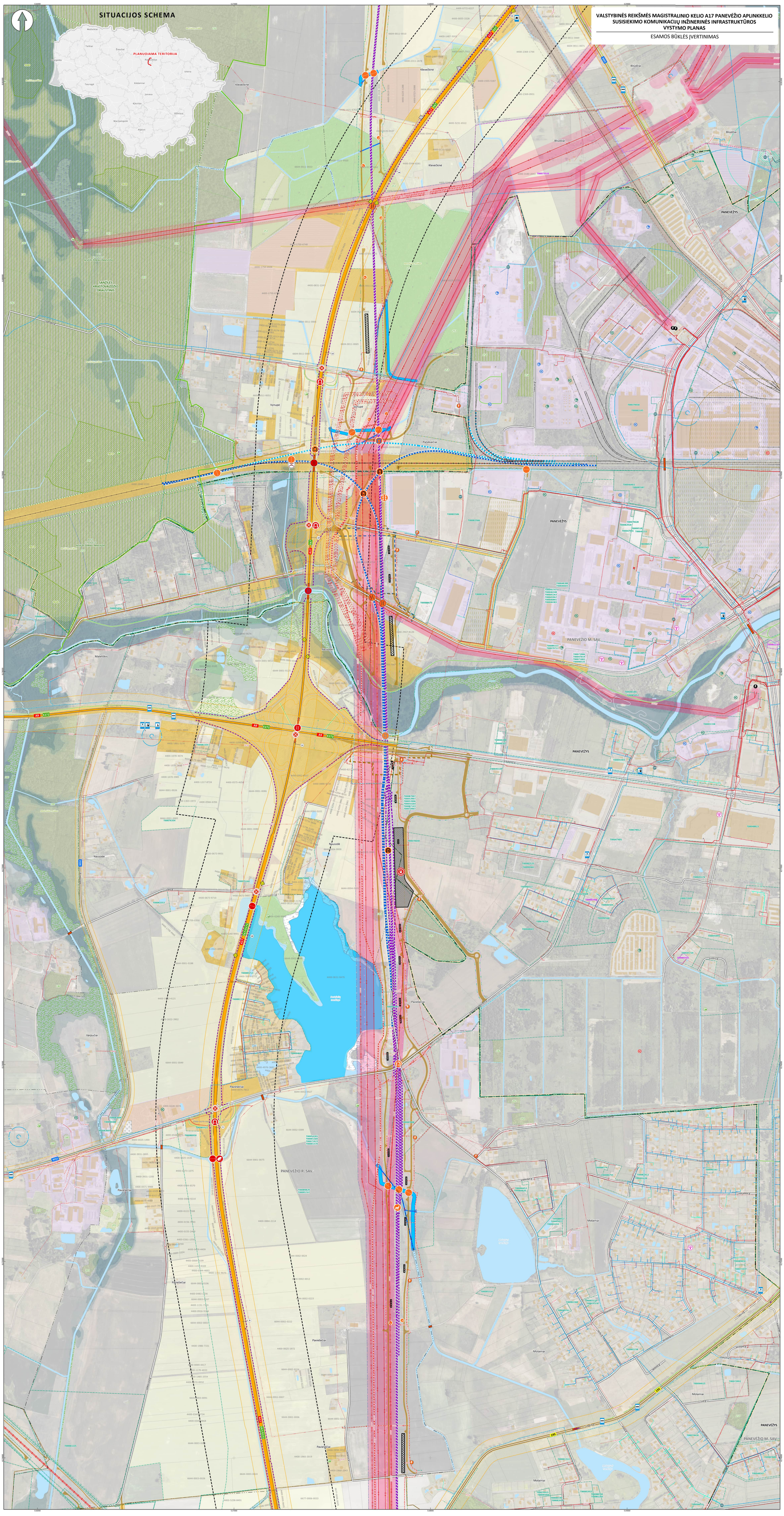

SUTARTINIAI ŽYMĖJIMAI

RIBOS

- Savivaldybės riba
- Seniūnijos riba
- Gyvenamosios vietovės riba
- Planuojamos teritorijos riba

ŽEMĖNAUDA

- 4400-0915-0049 Žemės sklypo riba ir jo unikalus numeris

Pagrindinė žemės naudojimo paskirtis

- Žemės ūkio paskirties žemė
- Miškų ūkio paskirties žemė
- Vandens ūkio paskirties žemė
- Kitos paskirties žemė

SAUGOMOS TERITORIJOS

- Draustinis
- Buveinių apsaugai svarbi teritorija
- Europos Bendrijos svarbos buveinės teritorija ir jos tipo kodas
- Saugomų augalų, gyvūnų ir grybų rūšių radavietė

NEKILNOJAMOJO KULTŪROS PAVELDO OBJEKTAI IR TERITORIJOS

- Kultūros paveldo objekto teritorija
- Apsaugos nuo fizinio poveikio pozonis

SUSISIEKIMO INFRASTRUKTŪRA

- A17 E67 Valstybinės reikšmės magistralinis kelias ir jo numeris (apsaugos zona - žemės juosta po 70 metrų į abi puses nuo kelio briaunų)
- 195 Valstybinės reikšmės krašto kelias ir jo numeris (apsaugos zona - žemės juosta po 50 metrų nuo kelio briaunų)
- 3032 Valstybinės reikšmės rajoninis kelias ir jo numeris (apsaugos zona - žemės juosta po 20 metrų nuo kelio briaunų)
- Kiti keliai su danga
- Kelias su danga be rišiklių
- Gruntkelis
- Lauko/miško kelias
- Gatvė
- Dviračių/pėsčiųjų takas
- Geležinkelis
- Pralaida
- Praėjimas smulkiems gyvūnams
- Tunelinis automobilių viadukas
- Automobilių viadukas
- Automobilių tiltas
- Automobilių viadukas per geležinkelį
- Sankryža
- Nuovaža nuo magistralinio kelio
- Nuovaža nuo jungiamojo kelio
- Tiltas, viadukas
- Aptvėrimai šalia valstybinės reikšmės kelių
- Kelio A17 piketas, km
- Valstybinės reikšmės kelių apsaugos zonos
- Esamo geležinkelio kelių ir jo įrenginių, geležinkelio želdinių apsaugos zona

Aptarnavimo infrastruktūra

- Poilsio vieta
- Autobusų stotelė

TRANSPORTO APTARNAVIMUI IR EISMO DALYVIAMS SKIRTA INFRASTRUKTŪRA

- Kavinė
- Degalinė
- Elektromobilių įkrovimo vieta

ŽEMĖS GELMIŲ IŠTEKLIAI

Požeminio vandens vandenviečių apsaugos zonos

- Griežto režimo apsaugos juosta (1-oji)
- Mikrobiologinės taršos apribojimo juosta (2-oji)
- Cheminės taršos apribojimo juosta
- Taršos apribojimo juosta (50 m)

POTENCIALŪS TARŠOS ŽIDINIAI

Pramonės, energetikos, transporto ir paslaugų objektai

- Ypatingai didelio pavojingumo
- Didelio pavojingumo
- Vidutinio pavojingumo

Teršiančių medžiagų kaupimo ir regeneravimo objektai

- Ypatingai didelio pavojingumo
- Didelio pavojingumo
- Vidutinio pavojingumo

INŽINERINĖ INFRASTRUKTŪRA

Elektros energijos tiekimo infrastruktūra

- 10 kV transformatorinė pastotė
- 110 kV transformatorinė pastotė
- Elektros kabelių požeminė linija (apsaugos zona – išilgai požeminių kabelių linijos esanti žemės juosta, kurios ribos yra po vieną metrą į abi puses nuo šios linijos, vanduo virš jos ir žemė po šia juosta)
- Elektros skirstomųjų tinklų 0,4 kV oro linija (apsaugos zona - išilgai oro linijos esanti žemės juosta, kurios ribos po 2 metrus į abi puses nuo kraštinių oro linijos laidų, ir oro erdvė virš šios juostos)
- Elektros skirstomųjų tinklų 10 kV oro linija (apsaugos zona - išilgai oro linijos esanti žemės juosta, kurios ribos po 10 metrų į abi puses nuo kraštinių oro linijos laidų, ir oro erdvė virš šios juostos)
- Elektros perdavimo tinklų 110 kV oro linija (apsaugos zona - išilgai oro linijos esanti žemės juosta, kurios ribos po 20 metrų į abi puses nuo kraštinių oro linijos laidų, ir oro erdvė virš šios juostos)
- Elektros perdavimo tinklų 330 kV oro linija (apsaugos zona - išilgai oro linijos esanti žemės juosta, kurios ribos po 30 metrų į abi puses nuo kraštinių oro linijos laidų, ir oro erdvė virš šios juostos)
- Elektros tinklų, statinių ir įrenginių apsaugos zona

Dujų tiekimo infrastruktūra

- Dujų skirstymo stotis
- Dujų reguliavimo punktas
- Vidutinio slėgio skirstomasis vamzdynas (apsaugos zona – po 1 metrą į abi puses nuo vamzdyno sienelės)
- Mažo slėgio skirstomasis vamzdynas (apsaugos zona – po 1 metrą į abi puses nuo vamzdyno sienelės)
- Skirstomojo dujotiekio apsaugos zona
- Magistralinio dujotiekio vamzdynas (apsaugos zona - išilgai vamzdyno trasos esanti žemės juosta, kurios ribos yra po 25 metrus į abi puses nuo vamzdyno ašies, virš šios juostos esanti oro erdvė, po šia juosta esanti žemė bei vanduo virš šios juostos ir po ja)
- Magistralinių dujotiekių ir naftotiekių (produktotiekių) vamzdynų apsaugos zona
- Magistralinio dujotiekio vietovės klasės teritorija (išilgai magistralinio dujotiekio vamzdyno trasos esanti žemės juosta, kurios ribos yra po 200 metrų į abi puses nuo vamzdyno ašies ir 200 metrų atstumu nuo kraštinių jo taškų)

Ryšių infrastruktūra

- Ryšio bokštas
- Plačiajuosčio interneto (RAIN) šviesolaidinė linija (apsaugos zona – išilgai požeminių elektroninių ryšių tinklų laidinių linijų esanti žemės juosta, kurios ribos yra po vieną metrą į abi puses nuo šių laidinių linijų, vanduo virš jos ir žemė po šia juosta)

KITAIS PROJEKTAIS SUPLANUOTA INFRASTRUKTŪRA

- Geležinkelio tiltas
- Geležinkelio viadukas
- Demontuojamas tiltas
- Atraminė siena
- Traukinių tunelis
- Automobilių ir traukinių tunelis
- Automobilių tunelis
- Pėsčiųjų tunelis
- Pralaida
- Praėjimas stambiems gyvūnams
- 1435 mm vėžės Rail Baltica geležinkelio trasa
- 1435 mm vėžės geležinkelio trasa
- Naujos viešosios geležinkelių infrastruktūros jungtys
- Esamų geležinkelio kelių rekonstravimas
- Esamos 1520 mm vėžės geležinkelio atkarpos demontavimas
- 1435 mm vėžės Rail Baltica geležinkelio kelių ir jo įrenginių, geležinkelio želdinių apsaugos zona
- Geležinkelio kelių ir jų įrenginių, geležinkelio želdinių apsaugos zonos
- Panevėžio tarptautinės keleivinės geležinkelio stoties teritorija
- CCS statiniams ir įrenginiams rezervuoti plotas
- Naikinama elektros linija
- Elektros oro linija
- Elektros kabelių požeminė linija
- Naikinama elektros tinklų apsaugos zona
- Elektros tinklų apsaugos zona
- Mažo gabarito modulinė transformatorinė
- Naikinama vidutinio slėgio dujotiekio atkarpa
- Vidutinio slėgio magistralinio dujotiekio atkarpa (apsaugos zona – žemės juosta išilgai vamzdyno trasos, kurios ribos po 1 metrą į abi puses nuo vamzdyno sienelės, virš šios juostos esanti oro erdvė, žemė po šia juosta bei vanduo virš šios juostos ir po ja)
- Naikinama dujotiekio apsaugos zona
- Vidutinio slėgio skirstomojo dujotiekio apsaugos zona
- Suplanuota plačiajuosčio interneto (RAIN) šviesolaidinė linija
- Kanalo/upės vagos sutrumpinimas/perkėlimas
- Kanalo/upės vagos perkėlimas
- Vandentiekio tinklas
- Buitinių nuotekų šalinimo tinklas
- Kelias

SNIEGO TIRPSMO IR LIŪČIŲ POTVYNIŲ TERITORIJOS

- Didelės tikimybės (10%) sniego tirpsmo ir liūčių potvynių teritorija
- Vidutinės tikimybės (1%) sniego tirpsmo ir liūčių potvynių teritorija
- Mažos tikimybės (0,1%) sniego tirpsmo ir liūčių potvynių teritorija

KITI ŽYMĖJIMAI

- Pastatas
- Užstatyta teritorija
- Gamybinės teritorijos
- Kapinės
- Paviršinio vandens telkinys
- Pelkė
- Miškas
- Valstybinės reikšmės miškas
- Miško sklypo riba
- Miško kvartalo riba
- Paviršinio vandens telkinio apsaugos zona
- Paviršinio vandens telkinio pakrantės apsaugos juosta
- Gamybinių objektų sanitarinės apsaugos zona
- Natūralios pievos ir ganyklos
- Pelkės ir šaltinynai
- T00087198 Teritorijų planavimo dokumentų riba ir jo numeris TPD registre
- T00071758 Žemėtvarkos planavimo dokumentų riba ir jo numeris TPD registre

LAPŲ IŠDĖSTYMO SCHEMA

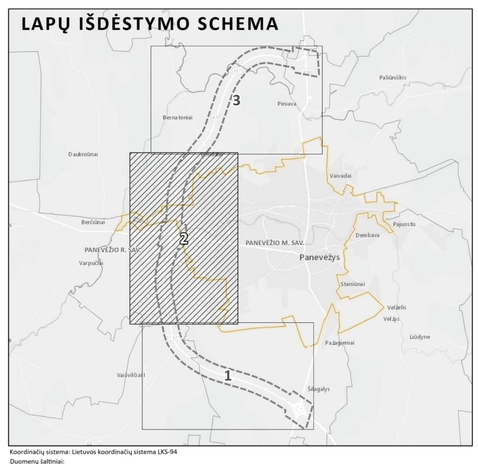

Koordinačių sistema: Lietuvos koordinačių sistema LKS-94

Duomenų šaltiniai:

- Lietuvos Respublikos aplinkos ministerija — Georeferencinio pagrindo kadastras. Lietuvos Respublikos miškų valstybės kadastras. Lietuvos Respublikos teritorijos M 1:10 000 skaitmeninis rastrinis ortofotografinis žemėlapis. © Lietuvos Respublikos aplinkos ministerija, 2026 m.
- REGISTRŲ CENTRAS — Nekilnojamojo turto registras. © Valstybės įmonė Registrų centras, 2026 m.
- Saugomų teritorijų valstybės kadastras. © Valstybinė saugomų teritorijų tarnyba prie Aplinkos ministerijos, 2026 m.
- Žemės gelmių registras. © Lietuvos geologijos tarnyba prie Aplinkos ministerijos, 2026 m.
- Litgrid — Elektros perdavimo tinklo duomenų rinkinys. © AB Litgrid, 2025 m.
- ESO — Elektros skirstomojo tinklo duomenų rinkinys. Gamtinių dujų skirstomojo tinklo duomenų rinkinys. © AB ESO, 2025 m.
- Amber Grid — Gamtinių dujų perdavimo tinklo duomenų rinkinys. © AB „Amber Grid", 2025 m.
- Paviršinių vandens telkinių apsaugos zonų ir paviršinių vandens telkinių pakrantės apsaugos juostų žemėlapis (WMS periūrios paslauga); Potvynių grėsmės ir rizikos žemėlapiai. © Aplinkos apsaugos agentūra prie Aplinkos ministerijos, 2026 m.
- Kultūros vertybių registras. © Kultūros paveldo departamentas prie Kultūros ministerijos, 2026 m.
- Nacionalinis pėsčiųjų ir dviračių takų plėtros žemėlapis. © AB „Via Lietuva", 2026 m.

KVAL. PATV. DOK. NR.	TYRÉNS		
TPV0060	Teritorijų planavimo vadovas	Jurga Tamkienė	
13927	Statinio projekto vadovas	Audrius Stonkus	
41194	Projekto vadovas	Audrius Nanevičas	
TPV0078	Teritorijų planavimo dalies vadovė	Rasa Bakšytė	
	Kraštotvarkos ir kadastrinių matavimų dalies vadovė	Laura Daukantienė	
	GIS inžinierius	Tomas Mindaugas Matkevičius	

TERITORIJŲ PLANAVIMO DOKUMENTO PAVADINIMAS
VALSTYBINĖS REIKŠMĖS MAGISTRALINIO KELIO A17 PANEVĖŽIO APLINKKELIO SUSISIEKIMO KOMUNIKACIŲ INŽINERINĖS INFRASTRUKTŪROS VYSTYMO PLANAS

BRĖŽINIO PAVADINIMAS	MASTELIS	STADIJA
ESAMOS BŪKLĖS ĮVERTINIMAS **PAGRINDINIS BRĖŽINYS**	M 1:5000	ESAMOS BŪKLĖS ĮVERTINIMAS

PLANAVIMO ORGANIZATORIUS
LIETUVOS RESPUBLIKOS SUSISIEKIMO MINISTERIJA

PASIŪLYMOS PRINGIAS
"Via Lietuva" AB „VIA LIETUVA"

DOKUMENTO ŽYMUO
250103-00-STP-EBJ.BR-01

LAPAS 2 | LAPŲ 3

VALSTYBINĖS REIKŠMĖS MAGISTRALINIO KELIO A17 PANEVĖŽIO APLINKKELIO SUSISIEKIMO KOMUNIKACIJŲ INŽINERINĖS INFRASTRUKTŪROS VYSTYMO PLANAS

ESAMOS BŪKLĖS ĮVERTINIMAS

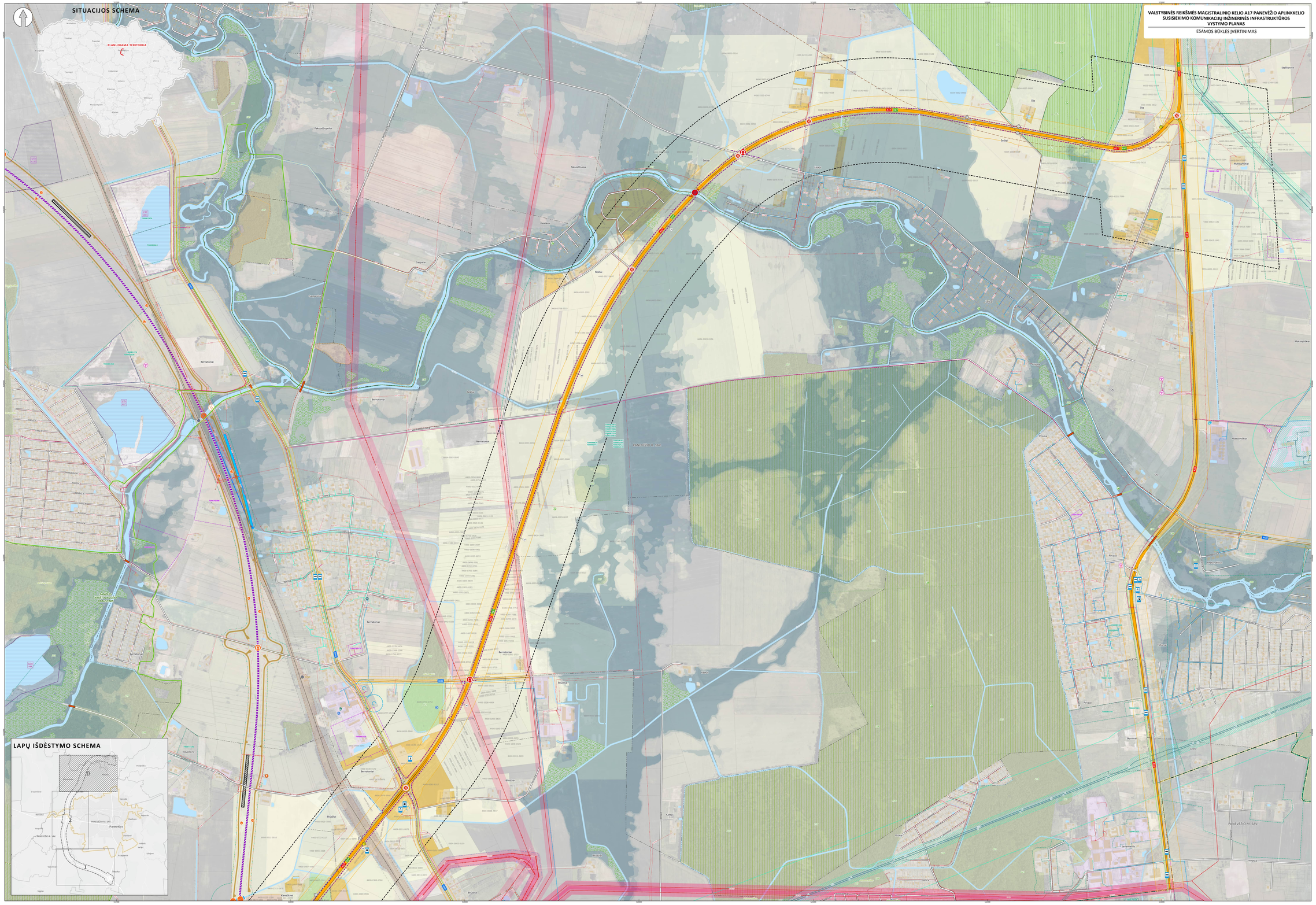

SUTARTINIAI ŽYMĖJIMAI

RIBOS

- Savivaldybės riba
- Seniūnijos riba
- Gyvenamosios vietovės riba
- Planuojamos teritorijos riba

ŽEMĖNALIOJA

- 4400-0063-0049 Žemės sklypo riba ir jo unikalus numeris

Pagrindinė žemės naudojimo paskirtis

- Žemės ūkio paskirties žemė
- Miškų ūkio paskirties žemė
- Kitos paskirties žemė

SAUGOMOS TERITORIJOS

- Draustinis
- Buveinių apsaugai svarbi teritorija
- Saugomų augalų, gyvūnų ir grybų rūšių radavietė

NEKILNOJAMOJO KULTŪROS PAVELDO OBJEKTAI IR TERITORIJOS

- Kultūros paveldo objektas ir jo unikalus numeris
- Kultūros paveldo objekto teritorija
- Visualinės apsaugos pozonis

SUSISIEKIMO INFRASTRUKTŪRA

- A17 Valstybinės reikšmės magistralinis kelias ir jo numeris (apsaugos zona - žemės juosta po 70 metrų į abi puses nuo kelio brauonų)
- A17 Valstybinės reikšmės rajoninis kelias ir jo numeris (apsaugos zona - žemės juosta po 20 metrų nuo kelio brauonų)
- Kiti keliai su danga
- Kelias su danga be rišiklių
- Gruntkelis
- Laukų/miškų kelias
- Gatvė
- Dviračių/pėsčiųjų takas
- Geležinkelis
- Tunelinis automobilių viadukas
- Automobilių tiltas
- Sankryža
- Nuoveda nuo magistralinio kelio
- Nuoveda nuo jungiamojo kelio
- Tiltas, viadukas
- Aptarnavimo ūkio valstybinės reikšmės kelių
- 21 Kelio A17 piketas, km
- Valstybinės reikšmės kelių apsaugos zonos
- Esamo geležinkelio kelių ir jo įrenginių, geležinkelio žeidinių apsaugos zona

Aptarnavimo infrastruktūra

- Poilsio vieta
- Autobusų stotelė

TRANSPORTO APTARNAVIMAS IR ESAMO DAUGYBIAMS SKIRTA INFRASTRUKTŪRA

- Kavinė
- Degalinė
- Elektromobilių įkrovimo vieta

ŽEMĖS GELMŲ IŠTEKLIAI

Neeksploatuojų iškasų telkiniai

- Detaliai išžvalgyti telkiniai (1) – smėlis, Ž – žvyras, D – durpės, DŽ – detali žvalgyba, 488 – telkinio kodas)

Požeminio vandens vandenvietės

- Eksploatuojama vandenvietė

Požeminio vandens vandenvietės apsaugos zonos

- Griežto režimo apsaugos juosta (1-ojo)
- Tarlos apribojimo juosta (50 m)

POTENCIALIOS TARŠOS ŽIDINIAI

Pramonės, energetikos, transporto ir paslaugų objektai

- Didelio pavojingumo
- Vidutinio pavojingumo

Teršiančių medžiagų kaupimo ir regeneravimo objektai

- Didelio pavojingumo

INŽINERINĖ INFRASTRUKTŪRA

Elektros energijos tiekimo infrastruktūra

- 10 kV transformatorinė pastotė
- 110 kV transformatorinė pastotė
- Elektros kabelių požeminė linija (apsaugos zona – išilgai požeminių kabelių linijos esantė žemės juosta, kurios ribos yra po vieną metrą į abi puses nuo šios linijos, vandus virš jos ir žemė po ja juosta)
- Elektros skirstomųjų tinklų 0,4 kV oro linija (apsaugos zona – išilgai oro linijos esantė žemės juosta, kurios ribos po 2 metrus į abi puses nuo kraštinių oro linijos laidų, ir oro erdvė virš šios juostos)
- Elektros skirstomųjų tinklų 10 kV oro linija (apsaugos zona – išilgai oro linijos esantė žemės juosta, kurios ribos po 10 metrų į abi puses nuo kraštinių oro linijos laidų, ir oro erdvė virš šios juostos)
- Elektros perdavimo tinklų 110 kV oro linija (apsaugos zona – išilgai oro linijos esantė žemės juosta, kurios ribos po 20 metrų į abi puses nuo kraštinių oro linijos laidų, ir oro erdvė virš šios juostos)
- Elektros perdavimo tinklų 330 kV oro linija (apsaugos zona – išilgai oro linijos esantė žemės juosta, kurios ribos po 30 metrų į abi puses nuo kraštinių oro linijos laidų, ir oro erdvė virš šios juostos)
- Elektros tinklų, statinių ir įrenginių apsaugos zona

Dujų tiekimo infrastruktūra

- Dujų reguliavimo punktas
- Vidutinio slėgio skirstomasis vamzdynas (apsaugos zona – po 1 metrą į abi puses nuo vamzdyno sienelės)
- Mažo slėgio skirstomasis vamzdynas (apsaugos zona – po 1 metrą į abi puses nuo vamzdyno sienelės)
- Skirstomojo dujotekio apsaugos zona
- Magistralinio dujotekio vamzdynas (apsaugos zona – išilgai vamzdyno trasos esantė žemės juosta, kurios ribos yra po 25 metrus į abi puses nuo vamzdyno ašies, virš šios juostos esantė oro erdvė, po šia juosta esantė žemė bei vandus virš šios juostos ir po ją)
- Magistralinių dujotekių ir naftotekių (produktotekių) vamzdynų apsaugos zona
- Magistralinio dujotekio vietovės klasės teritorija (išilgai magistralinio dujotekio vamzdyno trasos esantė žemės juosta, kurios ribos yra po 200 metrų į abi puses nuo vamzdyno ašies ir 200 metrų atstumu nuo kraštinių jo taškų)

Ryšių infrastruktūra

- Ryšio bokštas
- Plačiajuostio interneto (RAIN) linkosaitės linija (apsaugos zona – išilgai požeminių elektroninių ryšių tinklų laidinių linijų esantė žemės juosta, kurios ribos yra po vieną metrą į abi puses nuo šių laidinių linijų, vandus virš jos ir žemė po ja juosta)
- Plačiajuostio interneto RAIN kabelio apsaugos zona

KITAS PROJEKTAS SUPLANUOTA INFRASTRUKTŪRA

- Geležinkelio tiltas
- Pėsčiųjų viadukas
- Automobilių tunelis
- Prelaida
- 1435 mm vėžės geležinkelio trasa
- Geležinkelio kelių ir jų įrenginių, geležinkelio žeidinių apsaugos zonos
- CCS stabtiamos ir įrenginiams rezervuoti plotas
- Naikinama elektros linija
- Elektros kabelių požeminė linija
- Naikinama elektros tinklų apsaugos zona
- Elektros tinklų apsaugos zona
- Mažo gabarito modulinė transformatorinė
- Suplanuota plačiajuostio interneto (RAIN) linkosaitės linija
- Kanalizėjimės vagos sutrumpinimas/perkėlimas
- Kanalizėjimės vagos perkėlimas
- Kelias

SNIEGO TIRPSMO IR LIŪČIŲ POTVYNIŲ TERITORIJOS

- Didelės tikimybės (10%) sniego tirpsmo ir liūčių potvynių teritorija
- Vidutinės tikimybės (1%) sniego tirpsmo ir liūčių potvynių teritorija
- Mažos tikimybės (0,1%) sniego tirpsmo ir liūčių potvynių teritorija

KITI ŽYMĖJIMAI

- Pastatas
- Užstatyta teritorija
- Gamybinės teritorijos
- Paviršinio vandens telkinys
- Miškas
- Valstybinės reikšmės miškas
- Miško ūkyno riba
- Miško kvartalo riba
- Paviršinio vandens telkinio apsaugos zona
- Paviršinio vandens telkinio pakrantės apsaugos juosta
- Aerodromo apsaugos zonos riba
- Natūralios pievos ir ganyklos
- Pelkės ir laitinynai
- 7300001198 Teritorijų planavimo dokumentų riba ir jo numeris TPD registre
- 7300011758 Žemėvarkos planavimo dokumentų riba ir jo numeris TPD registre

Koordinačių sistema: Lietuvos koordinačių sistema LKS-94

Duomenų šaltiniai:

- Nekilnojamojo turto registras; Lietuvos Respublikos vidaus reikalų ministerija kadastras; Lietuvos Respublikos teritorija M 1:10 000 skaitmeninis reljefas; Lietuvos topografinis žemėlapis; © Lietuvos Respublikos aplinkos ministerija, 2020 m.
- Nekilnojamojo turto registras; © Valstybės įmonė Registrų centras, 2020 m.
- Saugomų teritorijų valstybės kadastras; © Valstybinė saugomų teritorijų tarnyba prie Aplinkos ministerijos, 2020 m.
- Žemės gelmių registras; © Valstybinė geologijos tarnyba prie Aplinkos ministerijos, 2020 m.
- Eksploatuojamų vandenviečių kadastras; © Aplinkos apsaugos agentūra, 2020 m.
- Paviršinio vandens telkinių apsaugos zonų ir pakrantės vandens telkinių, kuriuose draudžiama ar ribojama ūkinė veiklos pobūdžio paskirtis, žemėlapis; Paviršinių gėlųjų ir Uždarųjų Sovietinės kariuomenės laikotarpio karinių objektų ir jų kompleksų, 2020 m.; © Aplinkos ministerija, registras.
- Kultūros paveldo departamentas prie Kultūros ministerijos, 2020 m.
- Kelio Lietuva; © Lietuvos automobilių kelių valstybinis bendrojo naudojimo uostas, 2020 m.
- Eksploatacijos metu gautos žinios, 2020 m.

KUPL, KUPJ, DOK, MA	TYRĖNS				
ŪTVIRTINO	Nebylės Zakharchenko	Jurgis Tamkevičius		ŽIŪRĖNO PRAKONINAI	
VIRŠT	Nebylės Zakharchenko	Ovidrius Marcinkevičius			
ĮTVIRT	Projekto vadovas	Audrius Palaveikis		ESAMOS BŪKLĖS ĮVERTINIMAS PAGRINDINIS BRĖŽINYS	
ĮTRAUKTA	Teritorijų planavimo dokumentų rengėjas	Diana Baskuvė			
	Teritorijų planavimo dokumentų rengėjas	Laura Cheskanovė			
	Žemės valdymas	Tomas Ohrenjuzas-Aleksnėnas			

MATERIALO PAVADINIMAS: LIETUVOS RESPUBLIKOS SUSISIEKIMO MINISTERIJA

PILIAKINIO PAVADINIMAS: RUSA LIELAS IŠE LIELĒTKAM

DOKUMENTO PAVADINIMAS: VALSTYBINĖS REIKŠMĖS MAGISTRALINIO KELIO A17 PANEVĖŽIO APLINKKELIO SUSISIEKIMO KOMUNIKACIJŲ INŽINERINĖS INFRASTRUKTŪROS VYSTYMO PLANAS

DOKUMENTO ŽYMUO: 250103-00-STP-EBĮ BR-01

MASTELIS	STADIJA
M 1:5000	ESAMŲŲ BŪKLĖS ĮVERTINIMAS

LAPAS	LAPŲ
3	3