LIETUVOS RESPUBLIKOS SUSISIEKIMO MINISTRAS

ĮSAKYMAS
DĖL VALSTYBINĖS REIKŠMĖS KELIŲ APSAUGOS ZONŲ NUSTATYMO PLANO PALANGOS MIESTO SAVIVALDYBĖJE KOREKTŪROS 2026 M. PATVIRTINIMO

2026 m. d. Nr.

Vilnius

Vadovaudamasis Lietuvos Respublikos specialiųjų žemės naudojimo sąlygų įstatymo 6 straipsnio 1 dalies 6 punktu, 9 straipsnio 3 dalimi, 141 straipsnio 3 dalimi, Aerodromo, civilinės aviacijos radiolokatorių, kelių, geležinkelio kelių ir jų įrenginių, geležinkelio želdinių, elektroninių ryšių tinklų elektroninių ryšių infrastruktūros apsaugos zonų planų, žemėlapių ir (ar) schemų rengimo (nerengiant teritorijų planavimo dokumento ar žemės valdos projekto) ir tvirtinimo tvarkos aprašo, patvirtinto Lietuvos Respublikos susisiekimo ministro 2020 m. rugsėjo 8 d. įsakymu Nr. 3-511 „Dėl Lietuvos Respublikos specialiųjų žemės naudojimo sąlygų įstatymo įgyvendinimo“, 25 punktu ir atsižvelgdamas į AB „Via Lietuva“ 2026 m. balandžio 27 d. raštą Nr. 2-26-6169 „Dėl prašymo patvirtinti valstybinės reikšmės kelių apsaugos zonų nustatymo plano Palangos miesto savivaldybėje korektūrą 2026 m.“,

t v i r t i n u Valstybinės reikšmės kelių apsaugos zonų nustatymo plano Palangos miesto savivaldybėje korektūrą 2026 m. (pridedama).

Laikinai einantis susisiekimo ministro pareigas — Juras Taminskas

VALSTYBINĖS REIKŠMĖS KELIŲ APSAUGOS ZONŲ NUSTATYMO PLANO PALANGOS M. SAV. KOREKTŪRA 2026 m. M 1:5000

PATVIRTINTA
Lietuvos Respublikos susisiekimo ministro
2026 m.
d.
įsakymu Nr.

VALSTYBINĖS REIKŠMĖS KELIŲ APSAUGOS ZONŲ NUSTATYMO PLANO PALANGOS M. SAV. KOREKTŪRA 2026 m. M 1:5000

LAPŲ IŠDĖSTYMO SCHEMA:

1
2
3

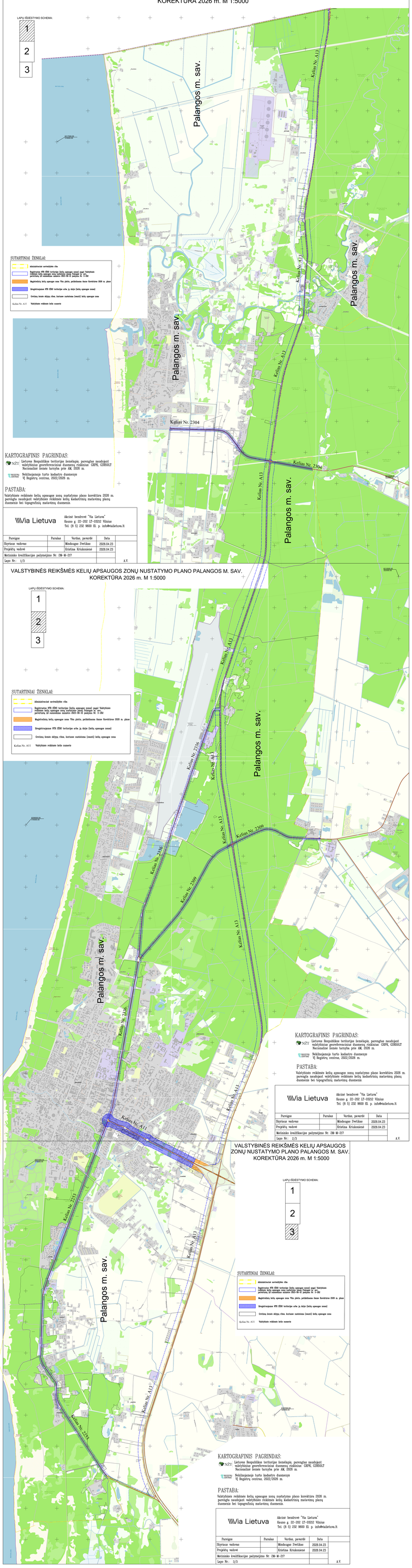

SUTARTINIAI ŽENKLAI:

- Administracinė savivaldybės riba
- Registruotas NTR IZNS teritorijos (kelių apsaugos zonos) pagal Valstybinės reikšmės kelių apsaugos zonų nustatymo planą Palangos m. sav., patvirtintą LR susisiekimo ministro 2023-06-01 įsakymu Nr. 3-282
- Magistralinių kelių apsaugos zona 70m pločio, patikslinama šiame Korektūros 2026 m. plane
- Užregistruojamos NTR IZNS teritorijos arba ją dalys (kelių apsaugos zonos)
- Gretimų žemės sklypų ribos, kuriuose nustatoma (esanti) kelių apsaugos zona
- Kelias Nr. A11 — Valstybinės reikšmės kelio numeris

KARTOGRAFINIS PAGRINDAS:

NŽT — Lietuvos Respublikos teritorijos žemėlapis, parengtas naudojant valstybinius georeferencinius duomenų rinkinius: GRPK, GDBSOLT Nacionalinė žemės tarnyba prie AM, 2026 m.

REGISTRŲ CENTRAS — Nekilnojamojo turto kadastro duomenys VĮ Registrų centras, 2022/2026 m.

PASTABA:

Valstybinės reikšmės kelių apsaugos zonų nustatymo plano korektūra 2026 m. parengta naudojant valstybinės reikšmės kelių kadastrinių matavimų planų duomenis bei topografinių matavimų duomenis.

\\\Via Lietuva

Akcinė bendrovė "Via Lietuva"
Kauno g. 22-202 LT-03212 Vilnius
Tel. (8 5) 232 9600 El. p. info@vialietuva.lt

Pareigos	Parašas	Vardas, pavardė	Data	
Skyriaus vadovas		Mindaugas Švetikas	2026.04.23	
Projektų vadovė		Kristina Kriukonienė	2026.04.23	
Matininko kvalifikacijos pažymėjimo Nr. ZM-M-217				
Lapo Nr.: 1/3				A.V.

VALSTYBINĖS REIKŠMĖS KELIŲ APSAUGOS ZONŲ NUSTATYMO PLANO PALANGOS M. SAV. KOREKTŪRA 2026 m. M 1:5000

LAPŲ IŠDĖSTYMO SCHEMA:

1
2
3

SUTARTINIAI ŽENKLAI:

- Administracinė savivaldybės riba
- Registruotas NTR IZNS teritorijos (kelių apsaugos zonos) pagal Valstybinės reikšmės kelių apsaugos zonų nustatymo planą Palangos m. sav., patvirtintą LR susisiekimo ministro 2023-06-01 įsakymu Nr. 3-282
- Magistralinių kelių apsaugos zona 70m pločio, patikslinama šiame Korektūros 2026 m. plane
- Užregistruojamos NTR IZNS teritorijos arba ją dalys (kelių apsaugos zonos)
- Gretimų žemės sklypų ribos, kuriuose nustatoma (esanti) kelių apsaugos zona
- Kelias Nr. A11 — Valstybinės reikšmės kelio numeris

KARTOGRAFINIS PAGRINDAS:

NŽT — Lietuvos Respublikos teritorijos žemėlapis, parengtas naudojant valstybinius georeferencinius duomenų rinkinius: GRPK, GDBSOLT Nacionalinė žemės tarnyba prie AM, 2026 m.

REGISTRŲ CENTRAS — Nekilnojamojo turto kadastro duomenys VĮ Registrų centras, 2022/2026 m.

PASTABA:

Valstybinės reikšmės kelių apsaugos zonų nustatymo plano korektūra 2026 m. parengta naudojant valstybinės reikšmės kelių kadastrinių matavimų planų duomenis bei topografinių matavimų duomenis.

\\\Via Lietuva

Akcinė bendrovė "Via Lietuva"
Kauno g. 22-202 LT-03212 Vilnius
Tel. (8 5) 232 9600 El. p. info@vialietuva.lt

Pareigos	Parašas	Vardas, pavardė	Data	
Skyriaus vadovas		Mindaugas Švetikas	2026.04.23	
Projektų vadovė		Kristina Kriukonienė	2026.04.23	
Matininko kvalifikacijos pažymėjimo Nr. ZM-M-217				
Lapo Nr.: 2/3				A.V.

VALSTYBINĖS REIKŠMĖS KELIŲ APSAUGOS ZONŲ NUSTATYMO PLANO PALANGOS M. SAV. KOREKTŪRA 2026 m. M 1:5000

LAPŲ IŠDĖSTYMO SCHEMA:

1
2
3

SUTARTINIAI ŽENKLAI:

- Administracinė savivaldybės riba
- Registruotas NTR IZNS teritorijos (kelių apsaugos zonos) pagal Valstybinės reikšmės kelių apsaugos zonų nustatymo planą Palangos m. sav., patvirtintą LR susisiekimo ministro 2023-06-01 įsakymu Nr. 3-282
- Magistralinių kelių apsaugos zona 70m pločio, patikslinama šiame Korektūros 2026 m. plane
- Užregistruojamos NTR IZNS teritorijos arba ją dalys (kelių apsaugos zonos)
- Gretimų žemės sklypų ribos, kuriuose nustatoma (esanti) kelių apsaugos zona
- Kelias Nr. A11 — Valstybinės reikšmės kelio numeris

KARTOGRAFINIS PAGRINDAS:

NŽT — Lietuvos Respublikos teritorijos žemėlapis, parengtas naudojant valstybinius georeferencinius duomenų rinkinius: GRPK, GDBSOLT Nacionalinė žemės tarnyba prie AM, 2026 m.

REGISTRŲ CENTRAS — Nekilnojamojo turto kadastro duomenys VĮ Registrų centras, 2022/2026 m.

PASTABA:

Valstybinės reikšmės kelių apsaugos zonų nustatymo plano korektūra 2026 m. parengta naudojant valstybinės reikšmės kelių kadastrinių matavimų planų duomenis bei topografinių matavimų duomenis.

\\\Via Lietuva

Akcinė bendrovė "Via Lietuva"
Kauno g. 22-202 LT-03212 Vilnius
Tel. (8 5) 232 9600 El. p. info@vialietuva.lt

Pareigos	Parašas	Vardas, pavardė	Data	
Skyriaus vadovas		Mindaugas Švetikas	2026.04.23	
Projektų vadovė		Kristina Kriukonienė	2026.04.23	
Matininko kvalifikacijos pažymėjimo Nr. ZM-M-217				
Lapo Nr.: 3/3				A.V.

SUTARTINIAI ŽENKLAI:

- Administracinė savivaldybės riba
- Registruotas NTR IZNS teritorijos (kelių apsaugos zonos) pagal Valstybinės reikšmės kelių apsaugos zonų nustatymo planą Palangos m. sav., patvirtintą LR susisiekimo ministro 2023-06-01 įsakymu Nr. 3-282
- Magistralinių kelių apsaugos zona 70m pločio, patikslinama šiame Korektūros 2026 m. plane
- Užregistruojamos NTR IZNS teritorijos arba ją dalys (kelių apsaugos zonos)
- Gretimų žemės sklypų ribos, kuriuose nustatoma (esanti) kelių apsaugos zona
- Kelias Nr. A11 — Valstybinės reikšmės kelio numeris

KARTOGRAFINIS PAGRINDAS:

NŽT — Lietuvos Respublikos teritorijos žemėlapis, parengtas naudojant valstybinius georeferencinius duomenų rinkinius: GRPK, GDBSOLT Nacionalinė žemės tarnyba prie AM, 2026 m.

REGISTRŲ CENTRAS — Nekilnojamojo turto kadastro duomenys VĮ Registrų centras, 2022/2026 m.

PASTABA:

Valstybinės reikšmės kelių apsaugos zonų nustatymo plano korektūra 2026 m. parengta naudojant valstybinės reikšmės kelių kadastrinių matavimų planų duomenis bei topografinių matavimų duomenis.

\\\Via Lietuva

Akcinė bendrovė "Via Lietuva"
Kauno g. 22-202 LT-03212 Vilnius
Tel. (8 5) 232 9600 El. p. info@vialietuva.lt

Pareigos	Parašas	Vardas, pavardė	Data	
Skyriaus vadovas		Mindaugas Švetikas	2026.04.23	
Projektų vadovė		Kristina Kriukonienė	2026.04.23	
Matininko kvalifikacijos pažymėjimo Nr. ZM-M-217				
Lapo Nr.:				A.V.

VALSTYBINĖS REIKŠMĖS KELIŲ APSAUGOS ZONŲ NUSTATYMO PLANO PALANGOS M. SAV.
KOREKTŪRA 2026 m. M 1:5000

LAPŲ IŠDĖSTYMO SCHEMA:

1

2

3

SUTARTINIAI ŽENKLAI:

- Administracinė savivaldybės riba
- Registruotos NTR SŽNS teritorijos (kelių apsaugos zonos) pagal Valstybinės reikšmės kelių apsaugos zonų nustatymo planą Palangos m. sav., patvirtintą LR susisiekimo ministro 2023-06-01 įsakymu Nr. 3-282
- Magistralinių kelių apsaugos zona 70m pločio, patikslinama šiame Korektūros 2026 m. plane
- Išregistruojamos NTR SŽNS teritorijos arba jų dalys (kelių apsaugos zonos)
- Gretimų žemės sklypų ribos, kuriuose nustatoma (esanti) kelių apsaugos zona
- Kelias Nr. A11 — Valstybinės reikšmės kelio numeris

KARTOGRAFINIS PAGRINDAS:

NŽT — Lietuvos Respublikos teritorijos žemėlapis, parengtas naudojant valstybinius georeferencinius duomenų rinkinius: GRPK, GDR50LT Nacionalinė žemės tarnyba prie AM, 2026 m.

REGISTRŲ CENTRAS — Nekilnojamojo turto kadastro duomenys VĮ Registrų centras, 2022/2026 m.

PASTABA:

Valstybinės reikšmės kelių apsaugos zonų nustatymo plano korektūra 2026 m. parengta naudojant valstybinės reikšmės kelių kadastrinių matavimų planų duomenis bei topografinių matavimų duomenis.

Via Lietuva

Akcinė bendrovė "Via Lietuva"
Kauno g. 22-202 LT-03212 Vilnius
Tel. (8 5) 232 9600 El. p. info@vialietuva.lt

Pareigos	Parašas	Vardas, pavardė	Data	
Skyriaus vadovas		Mindaugas Svetikas	2026.04.23	
Projektų vadovė		Kristina Kriukonienė	2026.04.23	
Matininko kvalifikacijos pažymėjimo Nr. 2M-M-217				
Lapo Nr.: 1/3				A.V.

VALSTYBINĖS REIKŠMĖS KELIŲ APSAUGOS ZONŲ NUSTATYMO PLANO PALANGOS M. SAV. KOREKTŪRA 2026 m. M 1:5000

LAPŲ IŠDĖSTYMO SCHEMA:

1

2

3

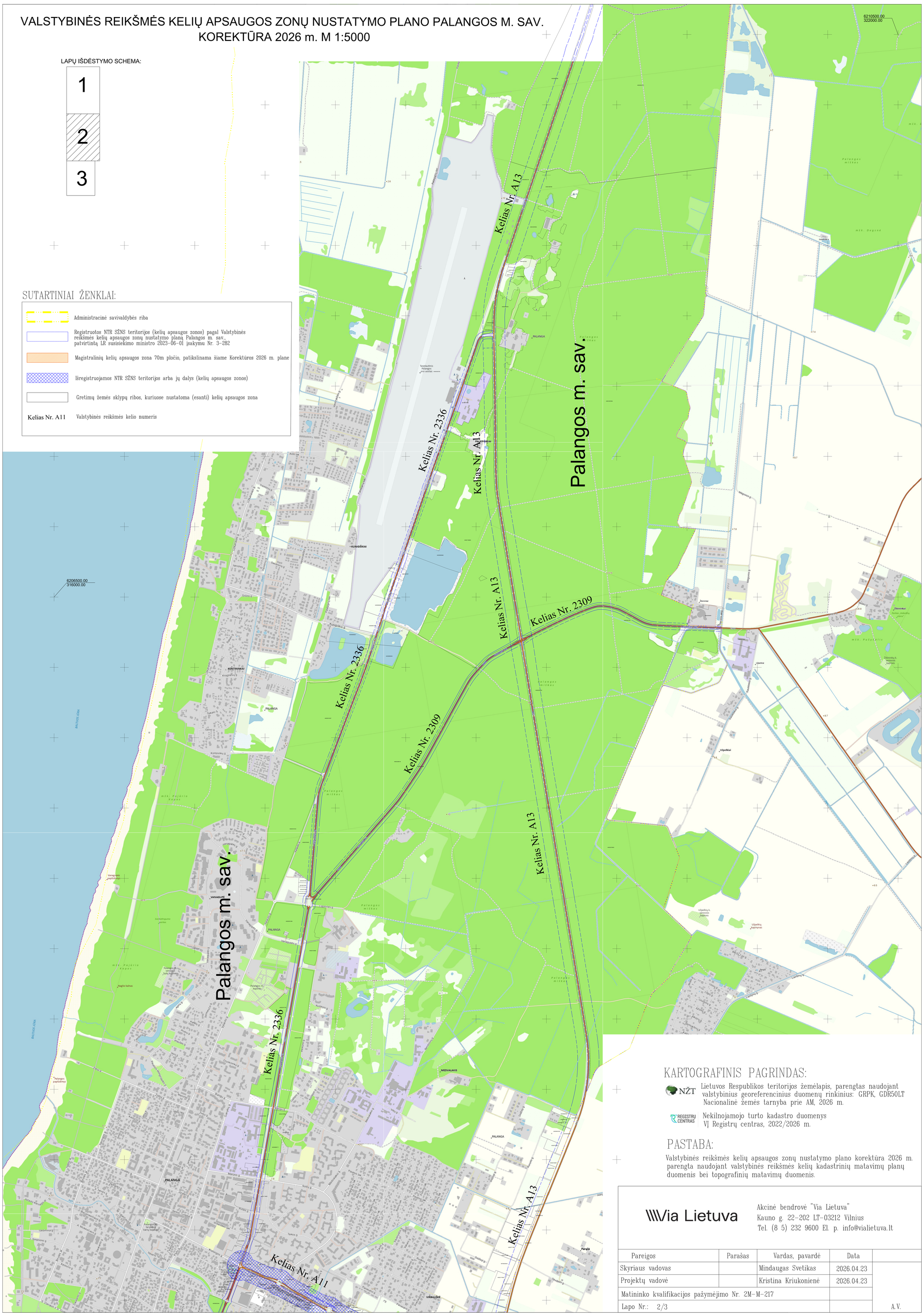

SUTARTINIAI ŽENKLAI:

- Administracinė savivaldybės riba
- Registruotos NTR SŽNS teritorijos (kelių apsaugos zonos) pagal Valstybinės reikšmės kelių apsaugos zonų nustatymo planą Palangos m. sav., patvirtintą LR susisiekimo ministro 2023-06-01 įsakymu Nr. 3-282
- Magistralinių kelių apsaugos zona 70m pločio, patikslinama šiame Korektūros 2026 m. plane
- Išregistruojamos NTR SŽNS teritorijos arba jų dalys (kelių apsaugos zonos)
- Gretimų žemės sklypų ribos, kuriuose nustatoma (esanti) kelių apsaugos zona
- Kelias Nr. A11 — Valstybinės reikšmės kelio numeris

KARTOGRAFINIS PAGRINDAS:

NŽT — Lietuvos Respublikos teritorijos žemėlapis, parengtas naudojant valstybinius georeferencinius duomenų rinkinius: GRPK, GDR50LT Nacionalinė žemės tarnyba prie AM, 2026 m.

REGISTRŲ CENTRAS — Nekilnojamojo turto kadastro duomenys VĮ Registrų centras, 2022/2026 m.

PASTABA:

Valstybinės reikšmės kelių apsaugos zonų nustatymo plano korektūra 2026 m. parengta naudojant valstybinės reikšmės kelių kadastrinių matavimų planų duomenis bei topografinių matavimų duomenis.

Via Lietuva

Akcinė bendrovė "Via Lietuva"
Kauno g. 22-202 LT-03212 Vilnius
Tel. (8 5) 232 9600 El. p. info@vialietuva.lt

Pareigos	Parašas	Vardas, pavardė	Data	
Skyriaus vadovas		Mindaugas Svetikas	2026.04.23	
Projektų vadovė		Kristina Kriukonienė	2026.04.23	
Matininko kvalifikacijos pažymėjimo Nr. 2M-M-217				
Lapo Nr.: 2/3				A.V.

VALSTYBINĖS REIKŠMĖS KELIŲ APSAUGOS ZONŲ NUSTATYMO PLANO PALANGOS M. SAV. KOREKTŪRA 2026 m. M 1:5000

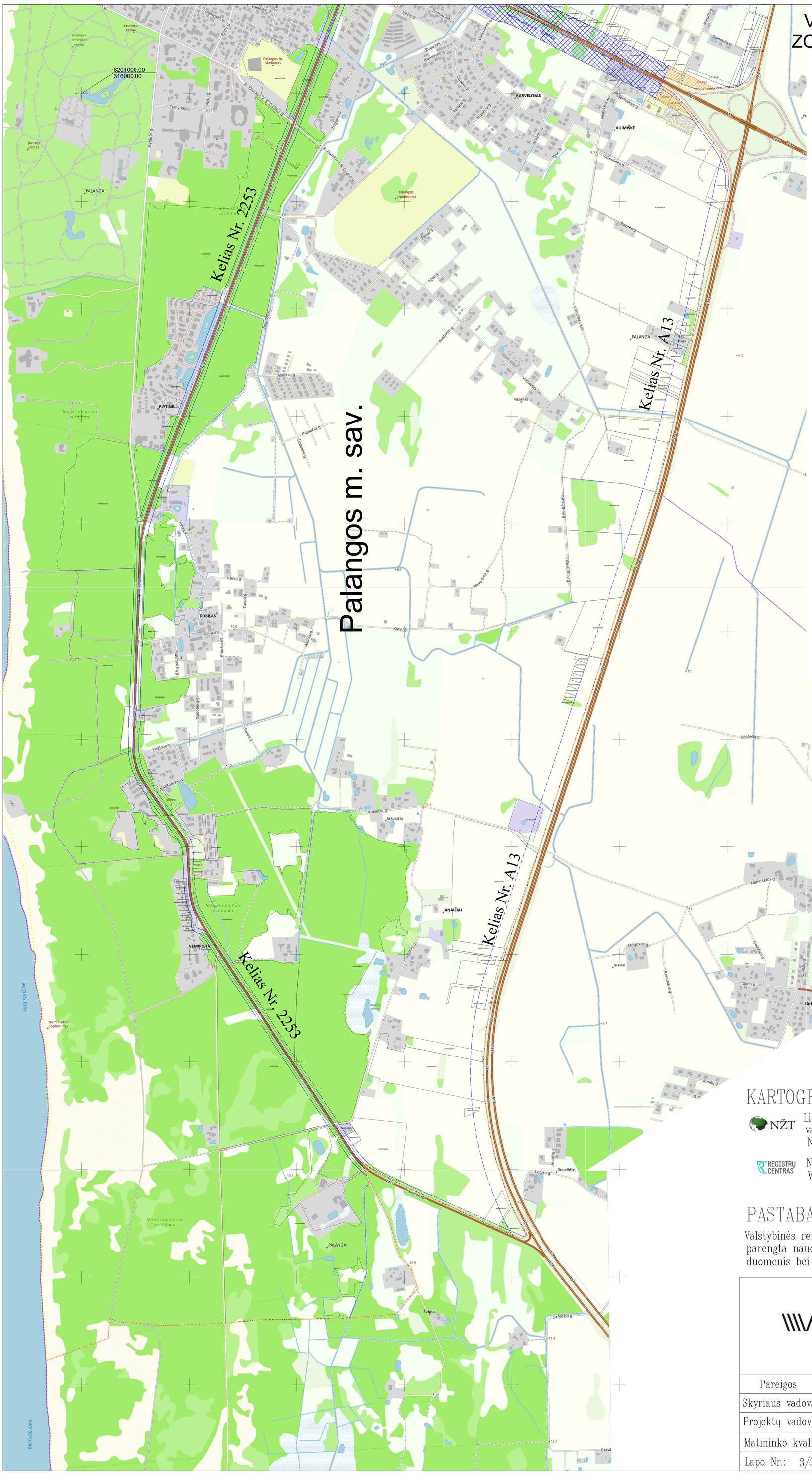

LAPŲ IŠDĖSTYMO SCHEMA:

1

2

3

SUTARTINIAI ŽENKLAI:

- Administracinė savivaldybės riba
- Registruotos NTR SŽNS teritorijos (kelių apsaugos zonos) pagal Valstybinės reikšmės kelių apsaugos zonų nustatymo planą Palangos m. sav., patvirtintą LR susisiekimo ministro 2023-06-01 įsakymu Nr. 3-282
- Magistralinių kelių apsaugos zona 70m pločio, patikslinama šiame Korektūros 2026 m. plane
- Išregistruojamos NTR SŽNS teritorijos arba jų dalys (kelių apsaugos zonos)
- Gretimų žemės sklypų ribos, kuriuose nustatoma (esanti) kelių apsaugos zona
- Kelias Nr. A11 — Valstybinės reikšmės kelio numeris

KARTOGRAFINIS PAGRINDAS:

NŽT — Lietuvos Respublikos teritorijos žemėlapis, parengtas naudojant valstybinius georeferencinius duomenų rinkinius: GRPK, GDR50LT Nacionalinė žemės tarnyba prie AM, 2026 m.

REGISTRŲ CENTRAS — Nekilnojamojo turto kadastro duomenys VĮ Registrų centras, 2022/2026 m.

PASTABA:

Valstybinės reikšmės kelių apsaugos zonų nustatymo plano korektūra 2026 m. parengta naudojant valstybinės reikšmės kelių kadastrinių matavimų planų duomenis bei topografinių matavimų duomenis.

Via Lietuva

Akcinė bendrovė "Via Lietuva"
Kauno g. 22-202 LT-03212 Vilnius
Tel. (8 5) 232 9600 El. p. info@vialietuva.lt

Pareigos	Parašas	Vardas, pavardė	Data	
Skyriaus vadovas		Mindaugas Svetikas	2026.04.23	
Projektų vadovė		Kristina Kriukonienė	2026.04.23	
Matininko kvalifikacijos pažymėjimo Nr. 2M-M-217				
Lapo Nr.: 3/3				A.V.

DETALŪS METADUOMENYS	
Dokumento sudarytojas (-ai)	Lietuvos Respublikos susisiekimo ministerija 188620589, Gedimino pr. 17, 01103 Vilnius
Dokumento pavadinimas (antraštė)	DĖL VALSTYBINĖS REIKŠMĖS KELIŲ APSAUGOS ZONŲ NUSTATYMO PLANO PALANGOS MIESTO SAVIVALDYBĖJE KOREKTŪROS 2026 M. PATVIRTINIMO
Dokumento registracijos data ir numeris	2026-07-08 Nr. 3-310
Dokumento gavimo data ir dokumento gavimo registracijos numeris	–
Dokumento specifikacijos identifikavimo žymuo	ADOC-V1.0
Parašo paskirtis	Pasirašymas
Parašą sukūrusio asmens vardas, pavardė ir pareigos	Juras Taminskas, Laikinai einantis susisiekimo ministro pareigas, Vadovybė
Sertifikatas išduotas	JURAS TAMINSKAS, Lietuvos Respublikos susisiekimo ministerija LT
Parašo sukūrimo data ir laikas	2026-07-08 14:50:26 (GMT+03:00)
Parašo formatas	XAdES-T
Laiko žymoje nurodytas laikas	2026-07-08 14:50:32 (GMT+03:00)
Informacija apie sertifikavimo paslaugų teikėją	ADIC CA ECC, Asmens dokumentu israsymo centras prie LR VRM LT
Sertifikato galiojimo laikas	2025-09-25 12:10:34 – 2029-09-24 12:10:34
Informacija apie būdus, naudotus metaduomenų vientisumui užtikrinti	"Registravimas" paskirties metaduomenų vientisumas užtikrintas naudojant "RCSC IssuingCA-2, VI Registru Centras - i.k. 124110246 LT" išduotą sertifikatą "DBSIS, Informatikos ir ryšių departamentas prie Lietuvos Respublikos vidaus reikalų ministerijos, į.k.188774822 LT", sertifikatas galioja nuo 2025-05-16 11:31:08 iki 2028-05-15 11:31:08
Pagrindinio dokumento priedų skaičius	1
Pagrindinio dokumento pridedamų dokumentų skaičius	–
Pridedamo dokumento sudarytojas (-ai)	–
Pridedamo dokumento pavadinimas (antraštė)	–
Pridedamo dokumento registracijos data ir numeris	–
Programinės įrangos, kuria naudojantis sudarytas elektroninis dokumentas, pavadinimas	DBSIS, versija 3.5.90.5
Informacija apie elektroninio dokumento ir elektroninio (-ių) parašo (-ų) tikrinimą (tikrinimo data)	Atitinka specifikacijos keliamus reikalavimus. Visi dokumente esantys elektroniniai parašai galioja (2026-07-09 09:47:11)
Paieškos nuoroda	–
Papildomi metaduomenys	Nuorašą suformavo 2026-07-09 09:47:12 DBSIS