LIETUVOS RESPUBLIKOS SUSISIEKIMO MINISTRAS

ĮSAKYMAS
DĖL VALSTYBINĖS REIKŠMĖS KELIŲ APSAUGOS ZONŲ NUSTATYMO PLANO JONAVOS RAJONO SAVIVALDYBĖJE KOREKTŪROS 2026 M. PATVIRTINIMO

2026 m. d. Nr.
Vilnius

Vadovaudamasis Lietuvos Respublikos specialiųjų žemės naudojimo sąlygų įstatymo 6 straipsnio 1 dalies 6 punktu, 9 straipsnio 3 dalimi, 141 straipsnio 3 dalimi, Aerodromo, civilinės aviacijos radiolokatorių, kelių, geležinkelio kelių ir jų įrenginių, geležinkelio želdinių, elektroninių ryšių tinklų elektroninių ryšių infrastruktūros apsaugos zonų planų, žemėlapių ir (ar) schemų rengimo (nerengiant teritorijų planavimo dokumento ar žemės valdos projekto) ir tvirtinimo tvarkos aprašo, patvirtinto Lietuvos Respublikos susisiekimo ministro 2020 m. rugsėjo 8 d. įsakymu Nr. 3-511 „Dėl Lietuvos Respublikos specialiųjų žemės naudojimo sąlygų įstatymo įgyvendinimo“, 25 punktu ir atsižvelgdamas į AB „Via Lietuva“ 2026 m. rugpjūčio 14 d. raštą Nr. 2-26-11535 „Dėl prašymo patvirtinti valstybinės reikšmės kelių apsaugos zonų nustatymo plano Jonavos rajono savivaldybėje korektūrą 2026 m.“,

t v i r t i n u Valstybinės reikšmės kelių apsaugos zonų nustatymo plano Jonavos rajono savivaldybėje korektūrą 2026 m. (pridedama).

Susisiekimo ministras Juras Taminskas

VALSTYBINĖS REIKŠMĖS KELIŲ APSAUGOS ZONŲ NUSTATYMO PLANO JONAVOS R. SAV. M 1:5000 KOREKTŪRA 2026 M.

LAPŲ IŠDĖSTYMO SCHEMA PAGAL 2026 M. KOREKTŪRĄ:

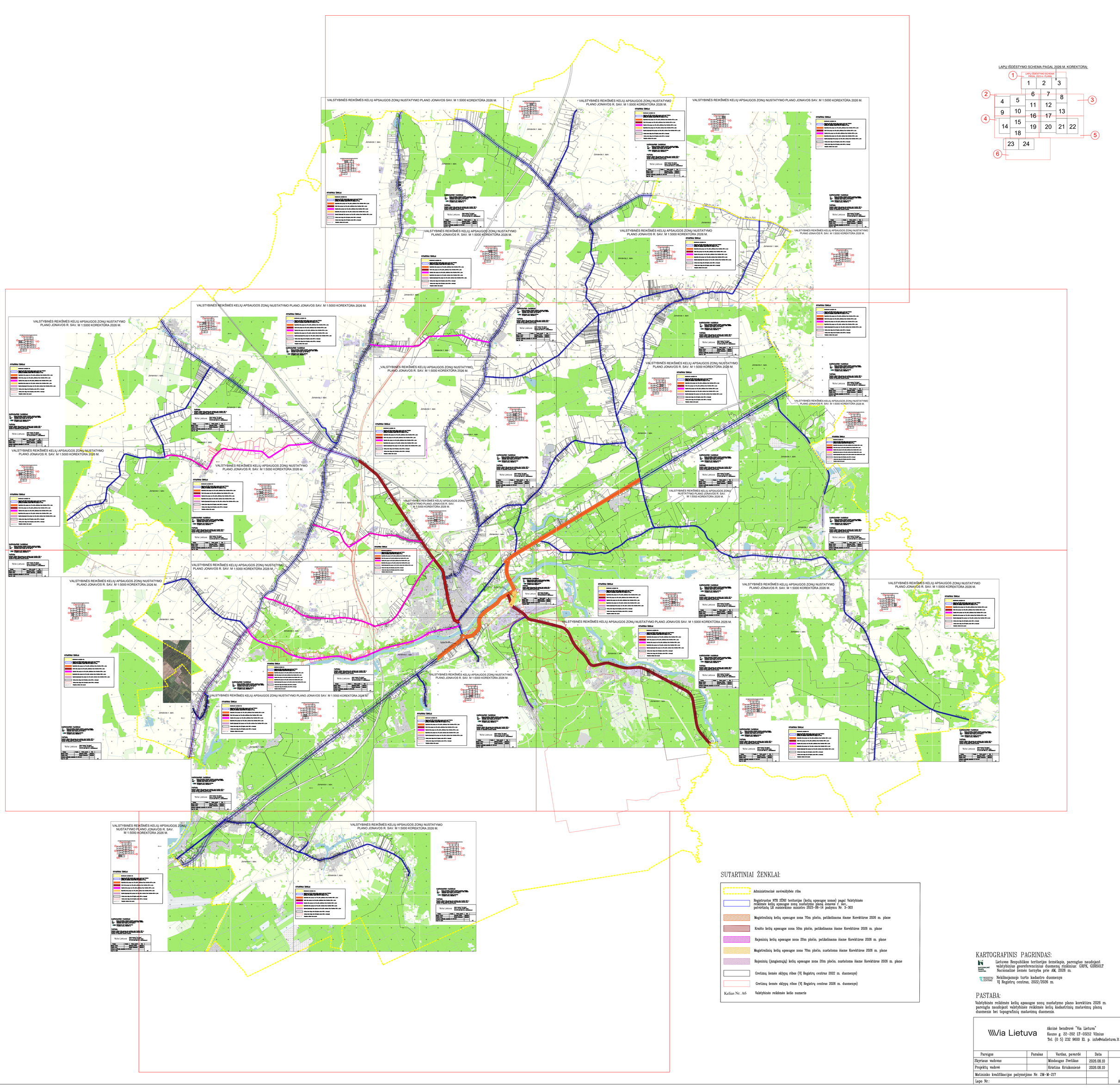

SUTARTINIAI ŽENKLAI:

- Administracinė savivaldybės riba
- Registruotos NTR žėNS teritorijos (kelių apsaugos zonos) pagal Valstybinės reikšmės kelių apsaugos zonų nustatymo planą Jonavos r. sav., patvirtintą LR susisiekimo ministro 2023-06-14 paskymu Nr. 3-303
- Magistralinių kelių apsaugos zona 70m pločio, patikslinama šiame Korektūros 2026 m. plane
- Krašto kelių apsaugos zona 50m pločio, patikslinama šiame Korektūros 2026 m. plane
- Rajoninių kelių apsaugos zona 20m pločio, patikslinama šiame Korektūros 2026 m. plane
- Magistralinių kelių apsaugos zona 70m pločio, nustatoma šiame Korektūros 2026 m. plane
- Rajoninių (jungiamųjų) kelių apsaugos zona 20m pločio, nustatoma šiame Korektūros 2026 m. plane
- Gretimų žemės sklypų ribos (VĮ Registrų centras 2022 m. duomenys)
- Gretimų žemės sklypų ribos (VĮ Registrų centras 2026 m. duomenys)
- Kelias Nr. A6 — Valstybinės reikšmės kelio numeris

KARTOGRAFINIS PAGRINDAS:

Lietuvos Respublikos teritorijos žemėlapis, parengtas naudojant valstybinius georeferencinius duomenų rinkinius: GRPK, GDR50LT Nacionalinė žemės tarnyba prie AM, 2026 m.

Nekilnojamojo turto kadastro duomenys VĮ Registrų centras, 2022/2026 m.

PASTABA:

Valstybinės reikšmės kelių apsaugos zonų nustatymo plano korektūra 2026 m. parengta naudojant valstybinės reikšmės kelių kadastrinių matavimų planų duomenis bei topografinių matavimų duomenis.

Via Lietuva
Akcinė bendrovė "Via Lietuva"
Kauno g. 22-202 LT-03212 Vilnius
Tel. (0 5) 232 9600 El. p. info@vialietuva.lt

Pareigos	Parašas	Vardas, pavardė	Data	
Skyriaus vadovas		Mindaugas Svelikas	2026.08.10	
Projektų vadovė		Kristina Kriukonienė	2026.08.10	
Matininko kvalifikacijos pažymėjimo Nr. 2M-M-217				
Lapo Nr.:				A.V.

VALSTYBINĖS REIKŠMĖS KELIŲ APSAUGOS ZONŲ NUSTATYMO PLANO JONAVOS SAV. M 1:5000 KOREKTŪRA 2026 M.

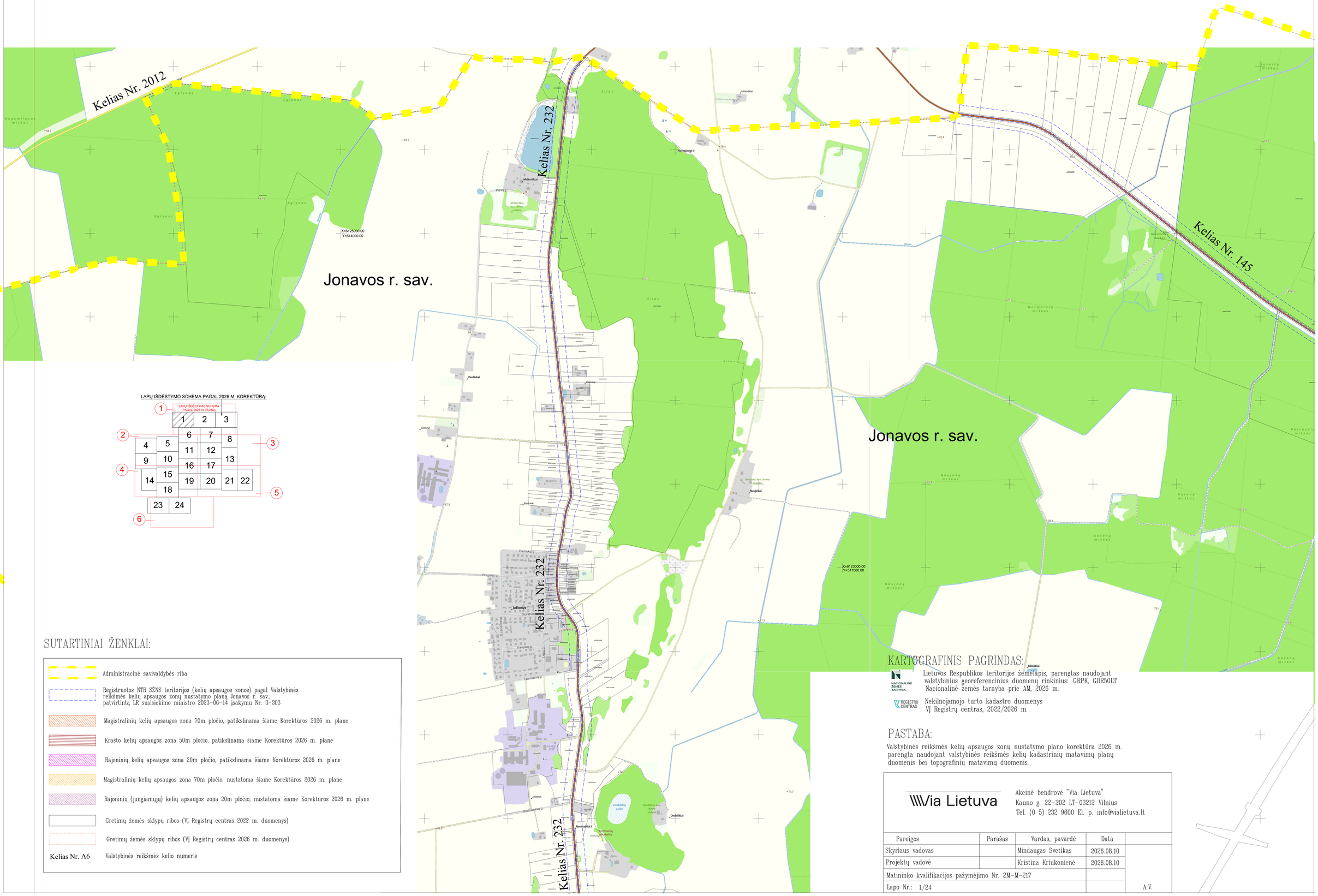

LAPŲ IŠDĖSTYMO SCHEMA PAGAL 2026 M. KOREKTŪRĄ:

SUTARTINIAI ŽENKLAI:

- Administracinė savivaldybės riba
- Registruotos NTR SŽNS teritorijos (kelių apsaugos zonos) pagal Valstybinės reikšmės kelių apsaugos zonų nustatymo planą Jonavos r. sav., patvirtintą LR susisiekimo ministro 2023-06-14 įsakymu Nr. 3-303
- Magistralinių kelių apsaugos zona 70m pločio, patikslinama šiame Korektūros 2026 m. plane
- Krašto kelių apsaugos zona 50m pločio, patikslinama šiame Korektūros 2026 m. plane
- Rajoninių kelių apsaugos zona 20m pločio, patikslinama šiame Korektūros 2026 m. plane
- Magistralinių kelių apsaugos zona 70m pločio, nustatoma šiame Korektūros 2026 m. plane
- Rajoninių (jungiamųjų) kelių apsaugos zona 20m pločio, nustatoma šiame Korektūros 2026 m. plane
- Gretimų žemės sklypų ribos (VĮ Registrų centras 2022 m. duomenys)
- Gretimų žemės sklypų ribos (VĮ Registrų centras 2026 m. duomenys)
- Kelias Nr. A6 — Valstybinės reikšmės kelio numeris

KARTOGRAFINIS PAGRINDAS:

NACIONALINĖ ŽEMĖS TARNYBA — Lietuvos Respublikos teritorijos žemėlapis, parengtas naudojant valstybinius georeferencinius duomenų rinkinius: GRPK, GDR50LT Nacionalinė žemės tarnyba prie AM, 2026 m.

REGISTRŲ CENTRAS — Nekilnojamojo turto kadastro duomenys VĮ Registrų centras, 2022/2026 m.

PASTABA:

Valstybinės reikšmės kelių apsaugos zonų nustatymo plano korektūra 2026 m. parengta naudojant valstybinės reikšmės kelių kadastrinių matavimų planų duomenis bei topografinių matavimų duomenis.

\\\Via Lietuva

Akcinė bendrovė "Via Lietuva"
Kauno g. 22-202 LT-03212 Vilnius
Tel. (0 5) 232 9600 El. p. info@vialietuva.lt

Pareigos	Parašas	Vardas, pavardė	Data	
Skyriaus vadovas		Mindaugas Svetikas	2026.08.10	
Projektų vadovė		Kristina Kriukonienė	2026.08.10	
Matininko kvalifikacijos pažymėjimo Nr. 2M-M-217				
Lapo Nr.: 1/24				A.V.

VALSTYBINĖS REIKŠMĖS KELIŲ APSAUGOS ZONŲ NUSTATYMO PLANO JONAVOS R. SAV. M 1:5000 KOREKTŪRA 2026 M.

LAPŲ IŠDĖSTYMO SCHEMA PAGAL 2026 M. KOREKTŪRA:

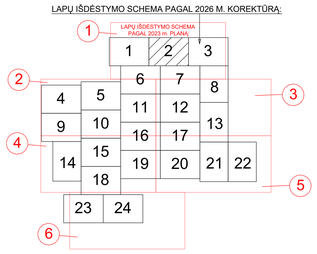

SUTARTINIAI ŽENKLAI:

- Administracinė savivaldybės riba
- Registruotos NTR S2NS teritorijos (kelių apsaugos zonos) pagal Valstybinės reikšmės kelių apsaugos zonų nustatymo planą Jonavos r. sav., patvirtintą LR susisiekimo ministro 2023-06-14 įsakymu Nr. 3-303
- Magistralinių kelių apsaugos zona 70m pločio, patikslinama šiame Korektūros 2026 m. plane
- Krašto kelių apsaugos zona 50m pločio, patikslinama šiame Korektūros 2026 m. plane
- Rajoninių kelių apsaugos zona 20m pločio, patikslinama šiame Korektūros 2026 m. plane
- Magistralinių kelių apsaugos zona 70m pločio, nustatoma šiame Korektūros 2026 m. plane
- Rajoninių (jungiamųjų) kelių apsaugos zona 20m pločio, nustatoma šiame Korektūros 2026 m. plane
- Gretimų žemės sklypų ribos (VĮ Registrų centras 2022 m. duomenys)
- Gretimų žemės sklypų ribos (VĮ Registrų centras 2026 m. duomenys)
- Kelias Nr. A6 — Valstybinės reikšmės kelio numeris

KARTOGRAFINIS PAGRINDAS:

Lietuvos Respublikos teritorijos žemėlapis, parengtas naudojant valstybinius georeferencinius duomenų rinkinius: GRPK, GDR50LT Nacionalinė žemės tarnyba prie AM, 2026 m.

Nekilnojamojo turto kadastro duomenys VĮ Registrų centras, 2022/2026 m.

PASTABA:

Valstybinės reikšmės kelių apsaugos zonų nustatymo plano korektūra 2026 m. parengta naudojant valstybinės reikšmės kelių kadastrinių matavimų planų duomenis bei topografinių matavimų duomenis.

Via Lietuva

Akcinė bendrovė "Via Lietuva"
Kauno g. 22-202 LT-03212 Vilnius
Tel. (0 5) 232 9600 El. p. info@vialietuva.lt

Pareigos	Parašas	Vardas, pavardė	Data	
Skyriaus vadovas		Mindaugas Svetikas	2026.08.10	
Projektų vadovė		Kristina Kriukonienė	2026.08.10	
Matininko kvalifikacijos pažymėjimo Nr. 2M-M-217				
Lapo Nr.: 2/24				A.V.

VALSTYBINĖS REIKŠMĖS KELIŲ APSAUGOS ZONŲ NUSTATYMO PLANO JONAVOS SAV. M 1:5000 KOREKTŪRA 2026 M.

LAPŲ IŠDĖSTYMO SCHEMA PAGAL 2026 M. KORREKTŪRĄ:



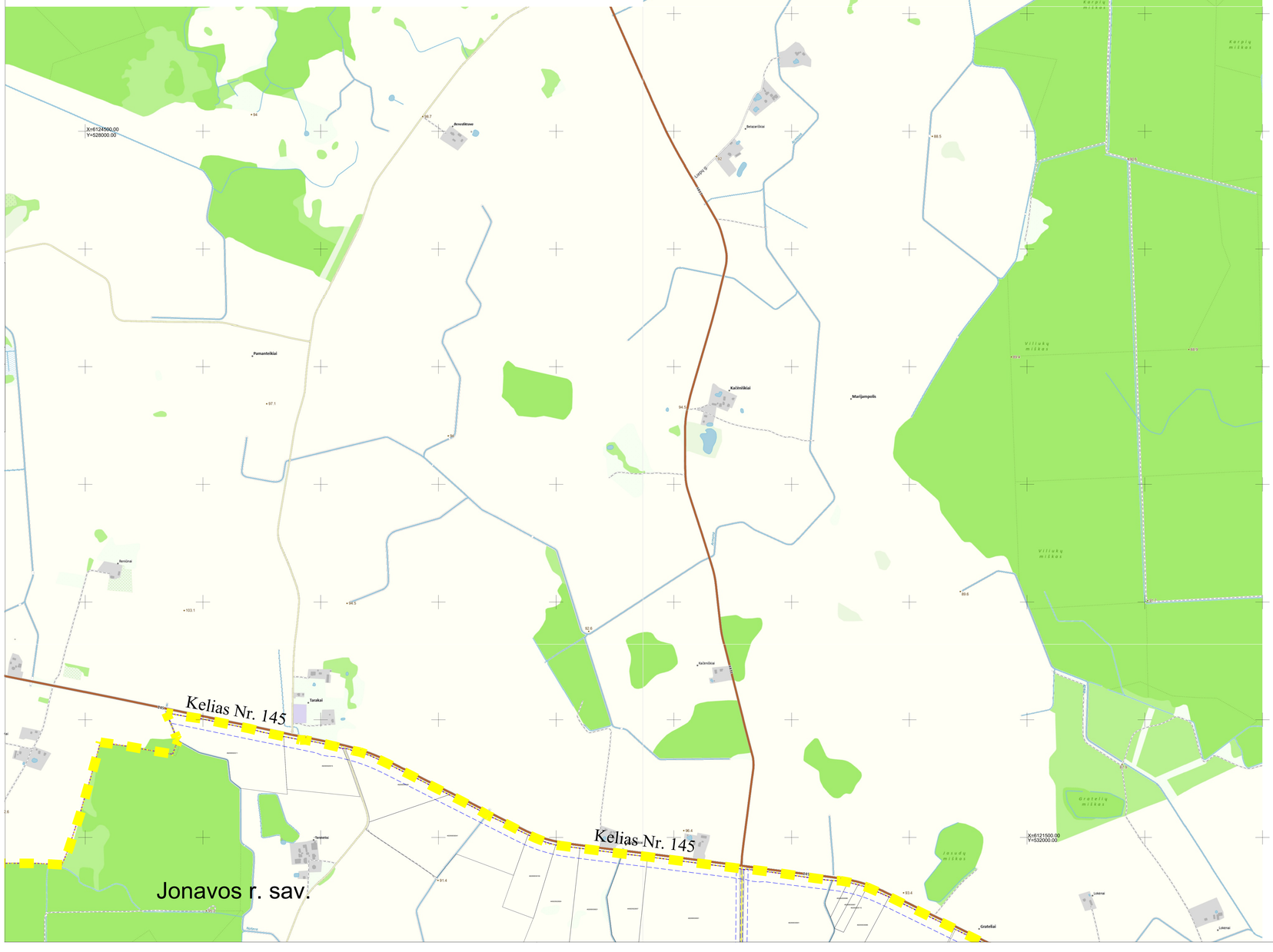

SUTARTINIAI ŽENKLAI:

- Administracinė savivaldybės riba
- Registruotos NTR SŽNS teritorijos (kelių apsaugos zonos) pagal Valstybinės reikšmės kelių apsaugos zonų nustatymo planą Jonavos r. sav., patvirtintą LR susisiekimo ministro 2023-06-14 įsakymu Nr. 3-303
- Magistralinių kelių apsaugos zona 70m pločio, patikslinama šiame Korektūros 2026 m. plane
- Krašto kelių apsaugos zona 50m pločio, patikslinama šiame Korektūros 2026 m. plane
- Rajoninių kelių apsaugos zona 20m pločio, patikslinama šiame Korektūros 2026 m. plane
- Magistralinių kelių apsaugos zona 70m pločio, nustatoma šiame Korektūros 2026 m. plane
- Rajoninių (jungiamųjų) kelių apsaugos zona 20m pločio, nustatoma šiame Korektūros 2026 m. plane
- Gretimų žemės sklypų ribos (VĮ Registrų centras 2022 m. duomenys)
- Gretimų žemės sklypų ribos (VĮ Registrų centras 2026 m. duomenys)
- Kelias Nr. A6 — Valstybinės reikšmės kelio numeris

KARTOGRAFINIS PAGRINDAS:

NACIONALINĖ ŽEMĖS TARNYBA — Lietuvos Respublikos teritorijos žemėlapis, parengtas naudojant valstybinius georeferencinius duomenų rinkinius: GRPK, GDR50LT Nacionalinė žemės tarnyba prie AM, 2026 m.

REGISTRŲ CENTRAS — Nekilnojamojo turto kadastro duomenys VĮ Registrų centras, 2022/2026 m.

PASTABA:

Valstybinės reikšmės kelių apsaugos zonų nustatymo plano korektūra 2026 m. parengta naudojant valstybinės reikšmės kelių kadastrinių matavimų planų duomenis bei topografinių matavimų duomenis.

Via Lietuva

Akcinė bendrovė "Via Lietuva"
Kauno g. 22-202 LT-03212 Vilnius
Tel. (0 5) 232 9600 El. p. info@vialietuva.lt

Pareigos	Parašas	Vardas, pavardė	Data	
Skyriaus vadovas		Mindaugas Svetikas	2026.08.10	
Projektų vadovė		Kristina Kriukonienė	2026.08.10	
Matininko kvalifikacijos pažymėjimo Nr. 2M-M-217				
Lapo Nr.: 3/24				A.V.

VALSTYBINĖS REIKŠMĖS KELIŲ APSAUGOS ZONŲ NUSTATYMO PLANO JONAVOS R. SAV. M 1:5000 KOREKTŪRA 2026 M.

LAPŲ IŠDĖSTYMO SCHEMA PAGAL 2026 M. KOREKTŪRĄ:

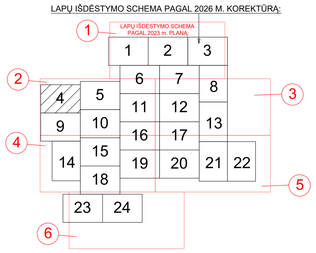

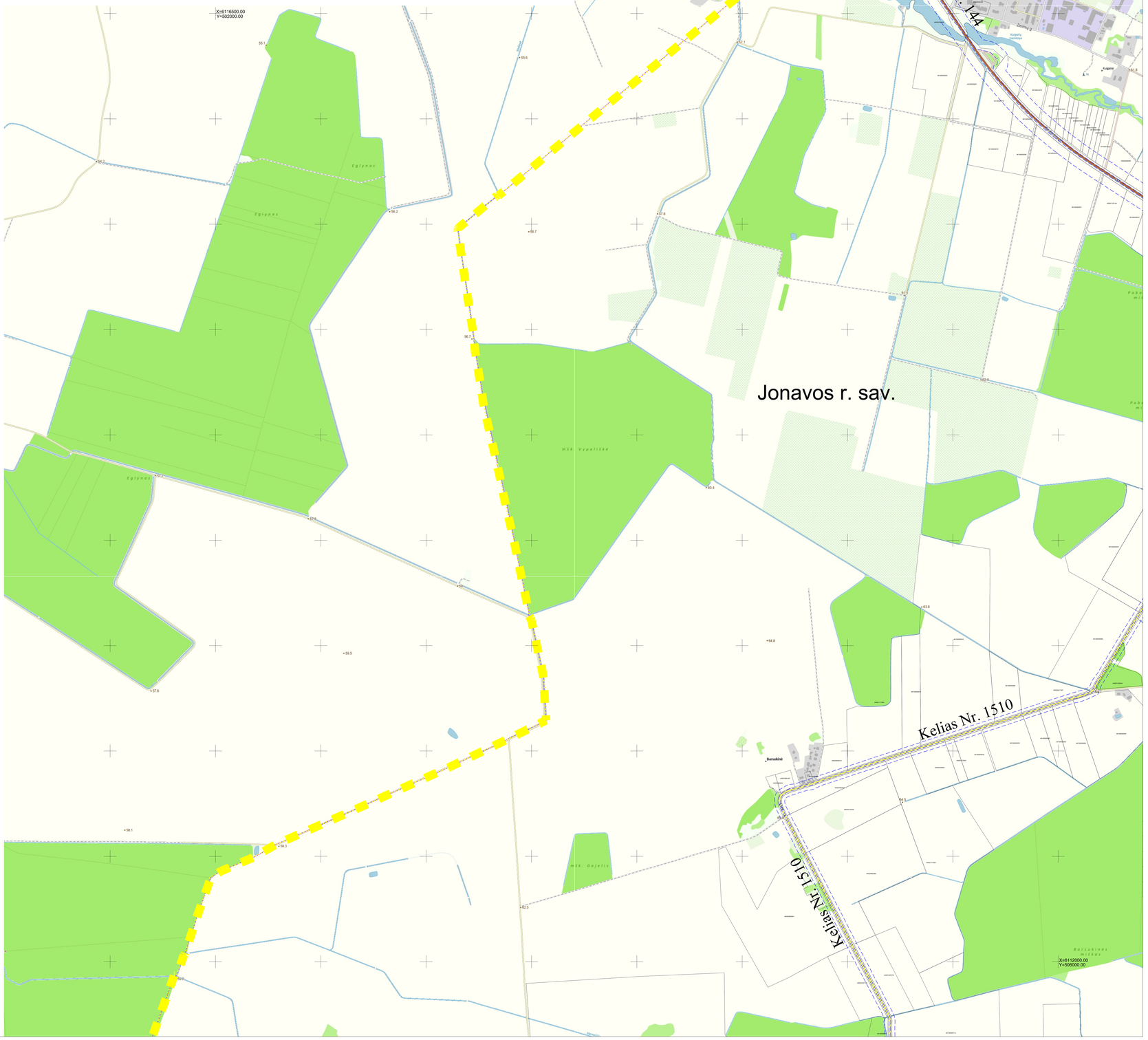

SUTARTINIAI ŽENKLAI:

- Administracinė savivaldybės riba
- Registruotos NTR SŽNS teritorijos (kelių apsaugos zonos) pagal Valstybinės reikšmės kelių apsaugos zonų nustatymo planą Jonavos r. sav., patvirtintą LR susisiekimo ministro 2023-06-14 įsakymu Nr. 3-303
- Magistralinių kelių apsaugos zona 70m pločio, patikslinama šiame Korektūros 2026 m. plane
- Krašto kelių apsaugos zona 50m pločio, patikslinama šiame Korektūros 2026 m. plane
- Rajoninių kelių apsaugos zona 20m pločio, patikslinama šiame Korektūros 2026 m. plane
- Magistralinių kelių apsaugos zona 70m pločio, nustatoma šiame Korektūros 2026 m. plane
- Rajoninių (jungiamųjų) kelių apsaugos zona 20m pločio, nustatoma šiame Korektūros 2026 m. plane
- Gretimų žemės sklypų ribos (VĮ Registrų centras 2022 m. duomenys)
- Gretimų žemės sklypų ribos (VĮ Registrų centras 2026 m. duomenys)
- Kelias Nr. A6 — Valstybinės reikšmės kelio numeris

KARTOGRAFINIS PAGRINDAS:

Lietuvos Respublikos teritorijos žemėlapis, parengtas naudojant valstybinius georeferencinius duomenų rinkinius: GRPK, GDR50LT Nacionalinė žemės tarnyba prie AM, 2026 m.

Nekilnojamojo turto kadastro duomenys VĮ Registrų centras, 2022/2026 m.

PASTABA:

Valstybinės reikšmės kelių apsaugos zonų nustatymo plano korektūra 2026 m. parengta naudojant valstybinės reikšmės kelių kadastrinių matavimų planų duomenis bei topografinių matavimų duomenis.

Via Lietuva

Akcinė bendrovė "Via Lietuva"
Kauno g. 22-202 LT-03212 Vilnius
Tel. (0 5) 232 9600 El. p. info@vialietuva.lt

Pareigos	Parašas	Vardas, pavardė	Data	
Skyriaus vadovas		Mindaugas Svetikas	2026.08.10	
Projektų vadovė		Kristina Kriukonienė	2026.08.10	
Matininko kvalifikacijos pažymėjimo Nr. 2M-M-217				
Lapo Nr.: 4/24				A.V.

VALSTYBINĖS REIKŠMĖS KELIŲ APSAUGOS ZONŲ NUSTATYMO PLANO JONAVOS SAV. M 1:5000 KOREKTŪRA 2026 M.

LAPŲ IŠDĖSTYMO SCHEMA PAGAL 2026 M. KOREKTŪRĄ:

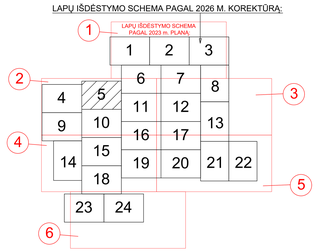

SUTARTINIAI ŽENKLAI:

- Administracinė savivaldybės riba
- Registruotos NTR SŽNS teritorijos (kelių apsaugos zonos) pagal Valstybinės reikšmės kelių apsaugos zonų nustatymo planą Jonavos r. sav., patvirtintą LR susisiekimo ministro 2023-06-14 įsakymu Nr. 3-303
- Magistralinių kelių apsaugos zona 70m pločio, patikslinama šiame Korektūros 2026 m. plane
- Krašto kelių apsaugos zona 50m pločio, patikslinama šiame Korektūros 2026 m. plane
- Rajoninių kelių apsaugos zona 20m pločio, patikslinama šiame Korektūros 2026 m. plane
- Magistralinių kelių apsaugos zona 70m pločio, nustatoma šiame Korektūros 2026 m. plane
- Rajoninių (jungiamųjų) kelių apsaugos zona 20m pločio, nustatoma šiame Korektūros 2026 m. plane
- Gretimų žemės sklypų ribos (VĮ Registrų centras 2022 m. duomenys)
- Gretimų žemės sklypų ribos (VĮ Registrų centras 2026 m. duomenys)
- Kelias Nr. A6 — Valstybinės reikšmės kelio numeris

KARTOGRAFINIS PAGRINDAS:

Lietuvos Respublikos teritorijos žemėlapis, parengtas naudojant valstybinius georeferencinius duomenų rinkinius: GRPK, GDR50LT Nacionalinė žemės tarnyba prie AM, 2026 m.

Nekilnojamojo turto kadastro duomenys VĮ Registrų centras, 2022/2026 m.

PASTABA:

Valstybinės reikšmės kelių apsaugos zonų nustatymo plano korektūra 2026 m. parengta naudojant valstybinės reikšmės kelių kadastrinių matavimų planų duomenis bei topografinių matavimų duomenis.

Via Lietuva

Akcinė bendrovė "Via Lietuva"
Kauno g. 22-202 LT-03212 Vilnius
Tel. (0 5) 232 9600 El. p. info@vialietuva.lt

Pareigos	Parašas	Vardas, pavardė	Data	
Skyriaus vadovas		Mindaugas Svetikas	2026.08.10	
Projektų vadovė		Kristina Kriukonienė	2026.08.10	
Matininko kvalifikacijos pažymėjimo Nr. 2M-M-217				
Lapo Nr.: 5/24				A.V.

VALSTYBINĖS REIKŠMĖS KELIŲ APSAUGOS ZONŲ NUSTATYMO PLANO JONAVOS R. SAV. M 1:5000 KOREKTŪRA 2026 M.

SUTARTINIAI ŽENKLAI:

- Administracinė savivaldybės riba
- Registruotos NTR SŽNS teritorijos (kelių apsaugos zonos) pagal Valstybinės reikšmės kelių apsaugos zonų nustatymo planą Jonavos r. sav., patvirtintą LR susisiekimo ministro 2023-06-14 įsakymu Nr. 3-303
- Magistralinių kelių apsaugos zona 70m pločio, patikslinama šiame Korektūros 2026 m. plane
- Krašto kelių apsaugos zona 50m pločio, patikslinama šiame Korektūros 2026 m. plane
- Rajoninių kelių apsaugos zona 20m pločio, patikslinama šiame Korektūros 2026 m. plane
- Magistralinių kelių apsaugos zona 70m pločio, nustatoma šiame Korektūros 2026 m. plane
- Rajoninių (jungiamųjų) kelių apsaugos zona 20m pločio, nustatoma šiame Korektūros 2026 m. plane
- Gretimų žemės sklypų ribos (VĮ Registrų centras 2022 m. duomenys)
- Gretimų žemės sklypų ribos (VĮ Registrų centras 2026 m. duomenys)
- Kelias Nr. A6 — Valstybinės reikšmės kelio numeris

LAPŲ IŠDĖSTYMO SCHEMA PAGAL 2026 M. KOREKTŪRA:

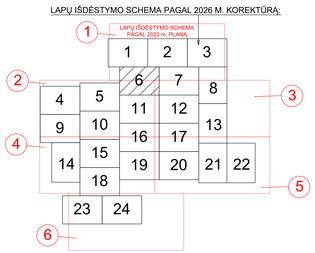

Kelias Nr. 232

Kelias Nr. 224

Kelias Nr. 1513

Jonavos r. sav.

Jonavos r. sav.

KARTOGRAFINIS PAGRINDAS:

NACIONALINĖ ŽEMĖS TARNYBA — Lietuvos Respublikos teritorijos žemėlapis, parengtas naudojant valstybinius georeferencinius duomenų rinkinius: GRPK, GDR50LT Nacionalinė žemės tarnyba prie AM, 2026 m.

REGISTRŲ CENTRAS — Nekilnojamojo turto kadastro duomenys VĮ Registrų centras, 2022/2026 m.

PASTABA:

Valstybinės reikšmės kelių apsaugos zonų nustatymo plano korektūra 2026 m. parengta naudojant valstybinės reikšmės kelių kadastrinių matavimų planų duomenis bei topografinių matavimų duomenis.

Via Lietuva

Akcinė bendrovė "Via Lietuva"
Kauno g. 22-202 LT-03212 Vilnius
Tel. (0 5) 232 9600 El. p. info@vialietuva.lt

Pareigos	Parašas	Vardas, pavardė	Data	
Skyriaus vadovas		Mindaugas Svetikas	2026.08.10	
Projektų vadovė		Kristina Kriukonienė	2026.08.10	
Matininko kvalifikacijos pažymėjimo Nr. 2M-M-217				
Lapo Nr.: 6/24				A.V.

VALSTYBINĖS REIKŠMĖS KELIŲ APSAUGOS ZONŲ NUSTATYMO PLANO JONAVOS R. SAV. M 1:5000 KOREKTŪRA 2026 M.

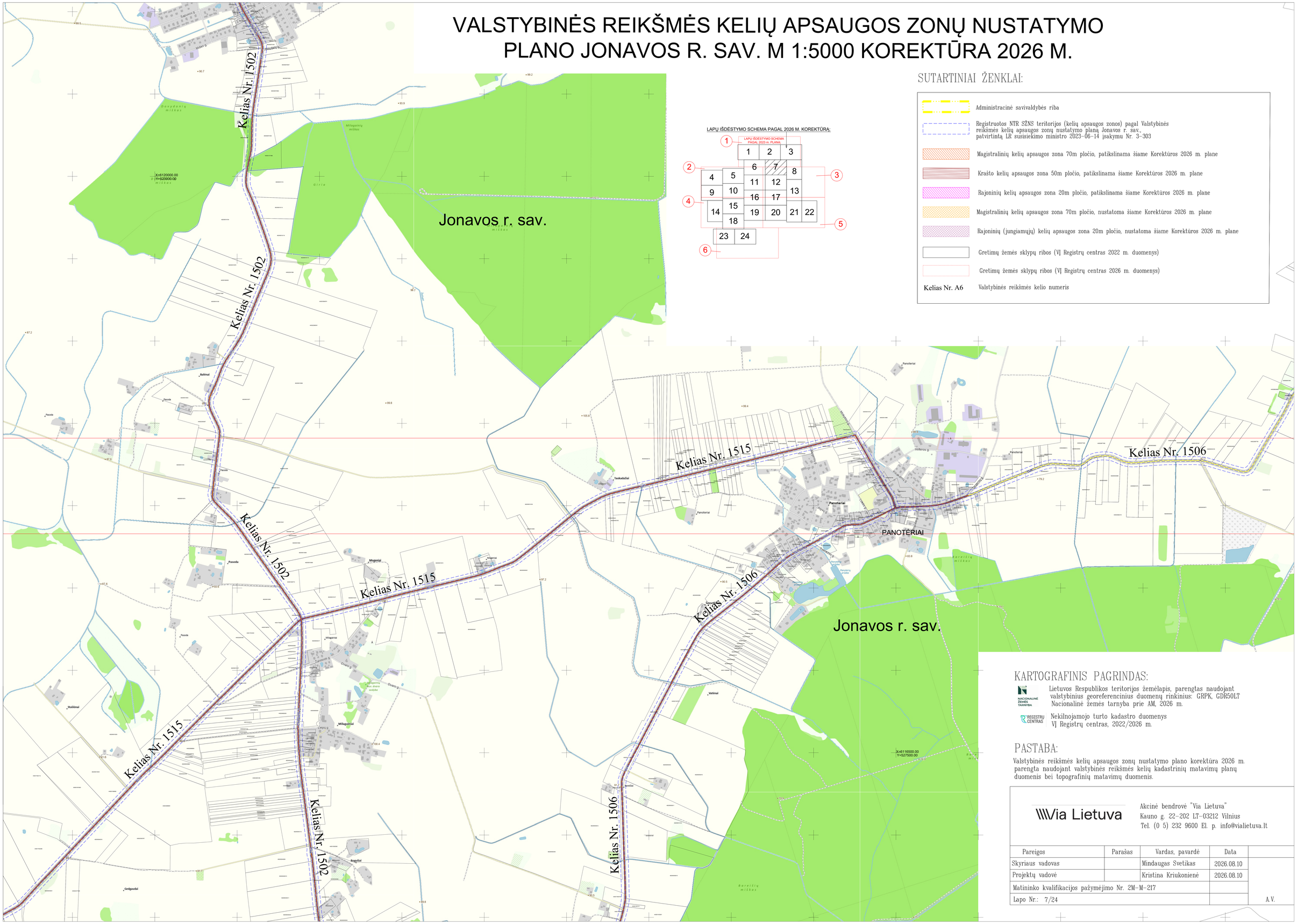

LAPŲ IŠDĖSTYMO SCHEMA PAGAL 2026 M. KOREKTŪRA:

SUTARTINIAI ŽENKLAI:

- Administracinė savivaldybės riba
- Registruotos NTR SŽNS teritorijos (kelių apsaugos zonos) pagal Valstybinės reikšmės kelių apsaugos zonų nustatymo planą Jonavos r. sav., patvirtintą LR susisiekimo ministro 2023-06-14 įsakymu Nr. 3-303
- Magistralinių kelių apsaugos zona 70m pločio, patikslinama šiame Korektūros 2026 m. plane
- Krašto kelių apsaugos zona 50m pločio, patikslinama šiame Korektūros 2026 m. plane
- Rajoninių kelių apsaugos zona 20m pločio, patikslinama šiame Korektūros 2026 m. plane
- Magistralinių kelių apsaugos zona 70m pločio, nustatoma šiame Korektūros 2026 m. plane
- Rajoninių (jungiamųjų) kelių apsaugos zona 20m pločio, nustatoma šiame Korektūros 2026 m. plane
- Gretimų žemės sklypų ribos (VĮ Registrų centras 2022 m. duomenys)
- Gretimų žemės sklypų ribos (VĮ Registrų centras 2026 m. duomenys)
- Kelias Nr. A6 — Valstybinės reikšmės kelio numeris

KARTOGRAFINIS PAGRINDAS:

NACIONALINĖ ŽEMĖS TARNYBA — Lietuvos Respublikos teritorijos žemėlapis, parengtas naudojant valstybinius georeferencinius duomenų rinkinius: GRPK, GDR50LT Nacionalinė žemės tarnyba prie AM, 2026 m.

REGISTRŲ CENTRAS — Nekilnojamojo turto kadastro duomenys VĮ Registrų centras, 2022/2026 m.

PASTABA:

Valstybinės reikšmės kelių apsaugos zonų nustatymo plano korektūra 2026 m. parengta naudojant valstybinės reikšmės kelių kadastrinių matavimų planų duomenis bei topografinių matavimų duomenis.

Via Lietuva

Akcinė bendrovė "Via Lietuva"
Kauno g. 22-202 LT-03212 Vilnius
Tel. (0 5) 232 9600 El. p. info@vialietuva.lt

Pareigos	Parašas	Vardas, pavardė	Data	
Skyriaus vadovas		Mindaugas Svetikas	2026.08.10	
Projektų vadovė		Kristina Kriukonienė	2026.08.10	
Matininko kvalifikacijos pažymėjimo Nr. 2M-M-217				
Lapo Nr.: 7/24				A.V.

VALSTYBINĖS REIKŠMĖS KELIŲ APSAUGOS ZONŲ NUSTATYMO PLANO JONAVOS R. SAV. M 1:5000 KOREKTŪRA 2026 M.

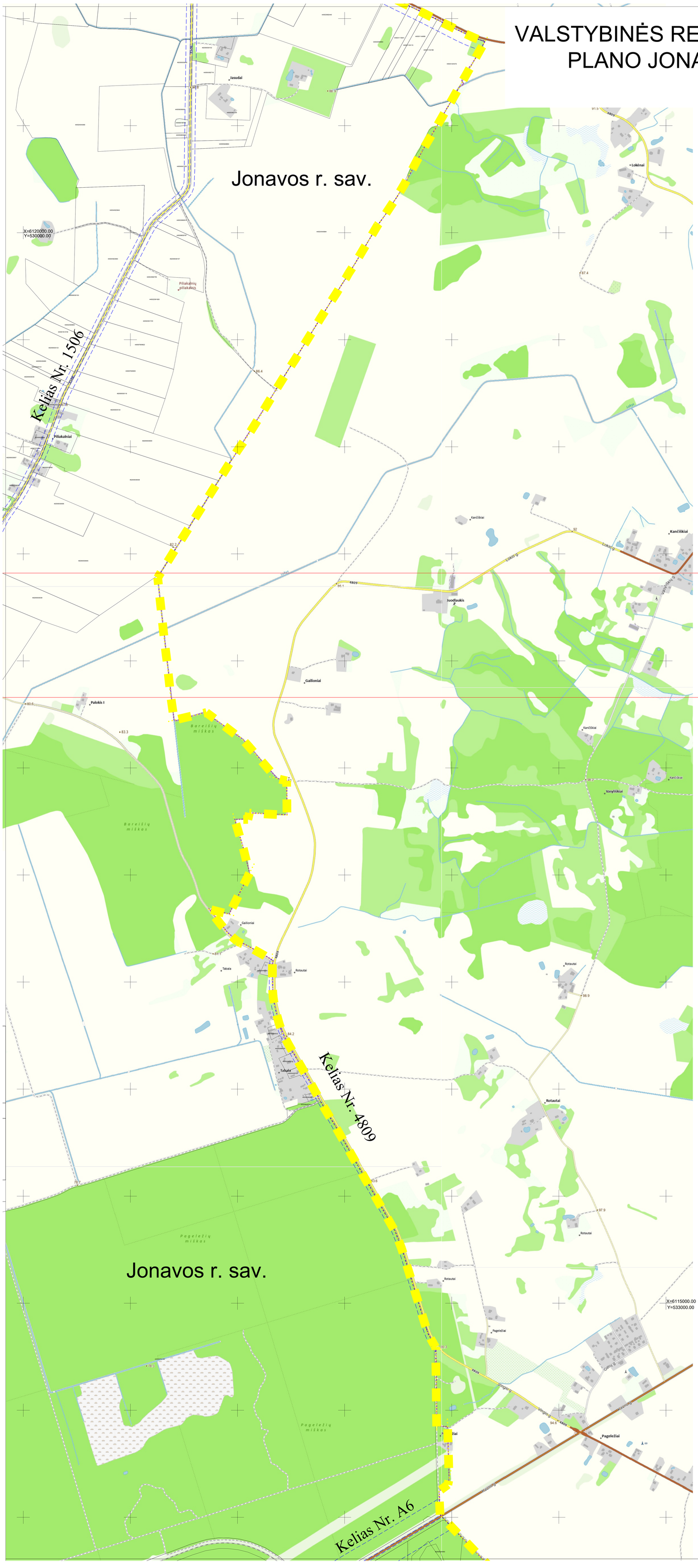

LAPŲ IŠDĖSTYMO SCHEMA PAGAL 2026 M. KOREKTŪRĄ:

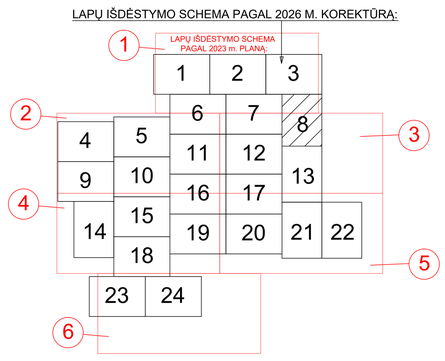

SUTARTINIAI ŽENKLAI:

- Administracinė savivaldybės riba
- Registruotos NTR SŽNS teritorijos (kelių apsaugos zonos) pagal Valstybinės reikšmės kelių apsaugos zonų nustatymo planą Jonavos r. sav., patvirtintą LR susisiekimo ministro 2023-06-14 įsakymu Nr. 3-303
- Magistralinių kelių apsaugos zona 70m pločio, patikslinama šiame Korektūros 2026 m. plane
- Krašto kelių apsaugos zona 50m pločio, patikslinama šiame Korektūros 2026 m. plane
- Rajoninių kelių apsaugos zona 20m pločio, patikslinama šiame Korektūros 2026 m. plane
- Magistralinių kelių apsaugos zona 70m pločio, nustatoma šiame Korektūros 2026 m. plane
- Rajoninių (jungiamųjų) kelių apsaugos zona 20m pločio, nustatoma šiame Korektūros 2026 m. plane
- Gretimų žemės sklypų ribos (VĮ Registrų centras 2022 m. duomenys)
- Gretimų žemės sklypų ribos (VĮ Registrų centras 2026 m. duomenys)
- Kelias Nr. A6 — Valstybinės reikšmės kelio numeris

KARTOGRAFINIS PAGRINDAS:

Lietuvos Respublikos teritorijos žemėlapis, parengtas naudojant valstybinius georeferencinius duomenų rinkinius: GRPK, GDR50LT Nacionalinė žemės tarnyba prie AM, 2026 m.

Nekilnojamojo turto kadastro duomenys VĮ Registrų centras, 2022/2026 m.

PASTABA:

Valstybinės reikšmės kelių apsaugos zonų nustatymo plano korektūra 2026 m. parengta naudojant valstybinės reikšmės kelių kadastrinių matavimų planų duomenis bei topografinių matavimų duomenis.

Via Lietuva

Akcinė bendrovė "Via Lietuva"
Kauno g. 22-202 LT-03212 Vilnius
Tel. (0 5) 232 9600 El. p. info@vialietuva.lt

Pareigos	Parašas	Vardas, pavardė	Data	
Skyriaus vadovas		Mindaugas Svetikas	2026.08.10	
Projektų vadovė		Kristina Kriukonienė	2026.08.10	
Matininko kvalifikacijos pažymėjimo Nr. 2M-M-217				
Lapo Nr.: 8/24				A.V.

VALSTYBINĖS REIKŠMĖS KELIŲ APSAUGOS ZONŲ NUSTATYMO PLANO JONAVOS R. SAV. M 1:5000 KOREKTŪRA 2026 M.

LAPŲ IŠDĖSTYMO SCHEMA PAGAL 2026 M. KOREKTŪRĄ:

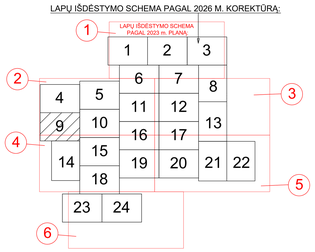

SUTARTINIAI ŽENKLAI:

- Administracinė savivaldybės riba
- Registruotos NTR SŽNS teritorijos (kelių apsaugos zonos) pagal Valstybinės reikšmės kelių apsaugos zonų nustatymo planą Jonavos r. sav., patvirtintą LR susisiekimo ministro 2023-06-14 įsakymu Nr. 3-303
- Magistralinių kelių apsaugos zona 70m pločio, patikslinama šiame Korektūros 2026 m. plane
- Krašto kelių apsaugos zona 50m pločio, patikslinama šiame Korektūros 2026 m. plane
- Rajoninių kelių apsaugos zona 20m pločio, patikslinama šiame Korektūros 2026 m. plane
- Magistralinių kelių apsaugos zona 70m pločio, nustatoma šiame Korektūros 2026 m. plane
- Rajoninių (jungiamųjų) kelių apsaugos zona 20m pločio, nustatoma šiame Korektūros 2026 m. plane
- Gretimų žemės sklypų ribos (VĮ Registrų centras 2022 m. duomenys)
- Gretimų žemės sklypų ribos (VĮ Registrų centras 2026 m. duomenys)
- Kelias Nr. A6 — Valstybinės reikšmės kelio numeris

KARTOGRAFINIS PAGRINDAS:

NACIONALINĖ ŽEMĖS TARNYBA — Lietuvos Respublikos teritorijos žemėlapis, parengtas naudojant valstybinius georeferencinius duomenų rinkinius: GRPK, GDR50LT Nacionalinė žemės tarnyba prie AM, 2026 m.

REGISTRŲ CENTRAS — Nekilnojamojo turto kadastro duomenys VĮ Registrų centras, 2022/2026 m.

PASTABA:

Valstybinės reikšmės kelių apsaugos zonų nustatymo plano korektūra 2026 m. parengta naudojant valstybinės reikšmės kelių kadastrinių matavimų planų duomenis bei topografinių matavimų duomenis.

Via Lietuva

Akcinė bendrovė "Via Lietuva"
Kauno g. 22–202 LT–03212 Vilnius
Tel. (0 5) 232 9600 El. p. info@vialietuva.lt

Pareigos	Parašas	Vardas, pavardė	Data	
Skyriaus vadovas		Mindaugas Svetikas	2026.08.10	
Projektų vadovė		Kristina Kriukonienė	2026.08.10	
Matininko kvalifikacijos pažymėjimo Nr. 2M–M–217				
Lapo Nr.: 9/24				A.V.

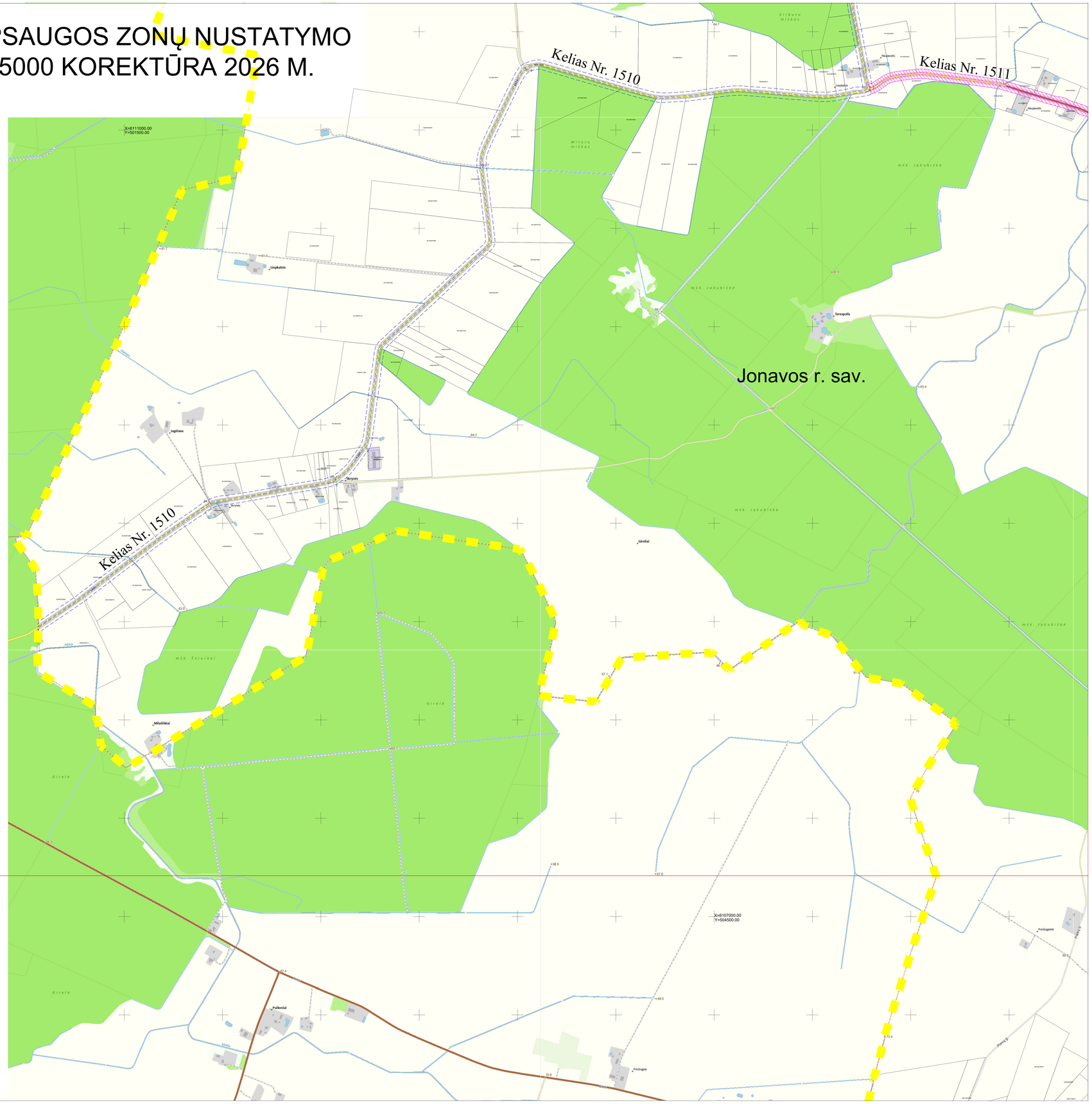

VALSTYBINĖS REIKŠMĖS KELIŲ APSAUGOS ZONŲ NUSTATYMO PLANO JONAVOS R. SAV. M 1:5000 KOREKTŪRA 2026 M.

Jonavos r. sav.

Kelias Nr. 1511

Kelias Nr. 144

Kelias Nr. 1512

Kelias Nr. 232

Kelias Nr. 1516

X=6111000.00
Y=507500.00

X=6107500.00
Y=512000.00

SUTARTINIAI ŽENKLAI:

- Administracinė savivaldybės riba
- Registruotos NTR SŽNS teritorijos (kelių apsaugos zonos) pagal Valstybinės reikšmės kelių apsaugos zonų nustatymo planą Jonavos r. sav., patvirtintą LR susisiekimo ministro 2023-06-14 įsakymu Nr. 3-303
- Magistralinių kelių apsaugos zona 70m pločio, patikslinama šiame Korektūros 2026 m. plane
- Krašto kelių apsaugos zona 50m pločio, patikslinama šiame Korektūros 2026 m. plane
- Rajoninių kelių apsaugos zona 20m pločio, patikslinama šiame Korektūros 2026 m. plane
- Magistralinių kelių apsaugos zona 70m pločio, nustatoma šiame Korektūros 2026 m. plane
- Rajoninių (jungiamųjų) kelių apsaugos zona 20m pločio, nustatoma šiame Korektūros 2026 m. plane
- Gretimų žemės sklypų ribos (VĮ Registrų centras 2022 m. duomenys)
- Gretimų žemės sklypų ribos (VĮ Registrų centras 2026 m. duomenys)
- Kelias Nr. A6 — Valstybinės reikšmės kelio numeris

LAPŲ IŠDĖSTYMO SCHEMA PAGAL 2026 M. KOREKTŪRA:

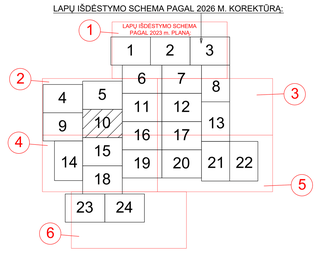

KARTOGRAFINIS PAGRINDAS:

Lietuvos Respublikos teritorijos žemėlapis, parengtas naudojant valstybinius georeferencinius duomenų rinkinius: GRPK, GDR50LT Nacionalinė žemės tarnyba prie AM, 2026 m.

Nekilnojamojo turto kadastro duomenys VĮ Registrų centras, 2022/2026 m.

PASTABA:

Valstybinės reikšmės kelių apsaugos zonų nustatymo plano korektūra 2026 m. parengta naudojant valstybinės reikšmės kelių kadastrinių matavimų planų duomenis bei topografinių matavimų duomenis.

Via Lietuva

Akcinė bendrovė "Via Lietuva"
Kauno g. 22-202 LT-03212 Vilnius
Tel. (0 5) 232 9600 El. p. info@vialietuva.lt

Pareigos	Parašas	Vardas, pavardė	Data	
Skyriaus vadovas		Mindaugas Svetikas	2026.08.10	
Projektų vadovė		Kristina Kriukonienė	2026.08.10	
Matininko kvalifikacijos pažymėjimo Nr. 2M-M-217				
Lapo Nr.: 10/24				A.V.

VALSTYBINĖS REIKŠMĖS KELIŲ APSAUGOS ZONŲ NUSTATYMO PLANO JONAVOS R. SAV. M 1:5000 KOREKTŪRA 2026 M.

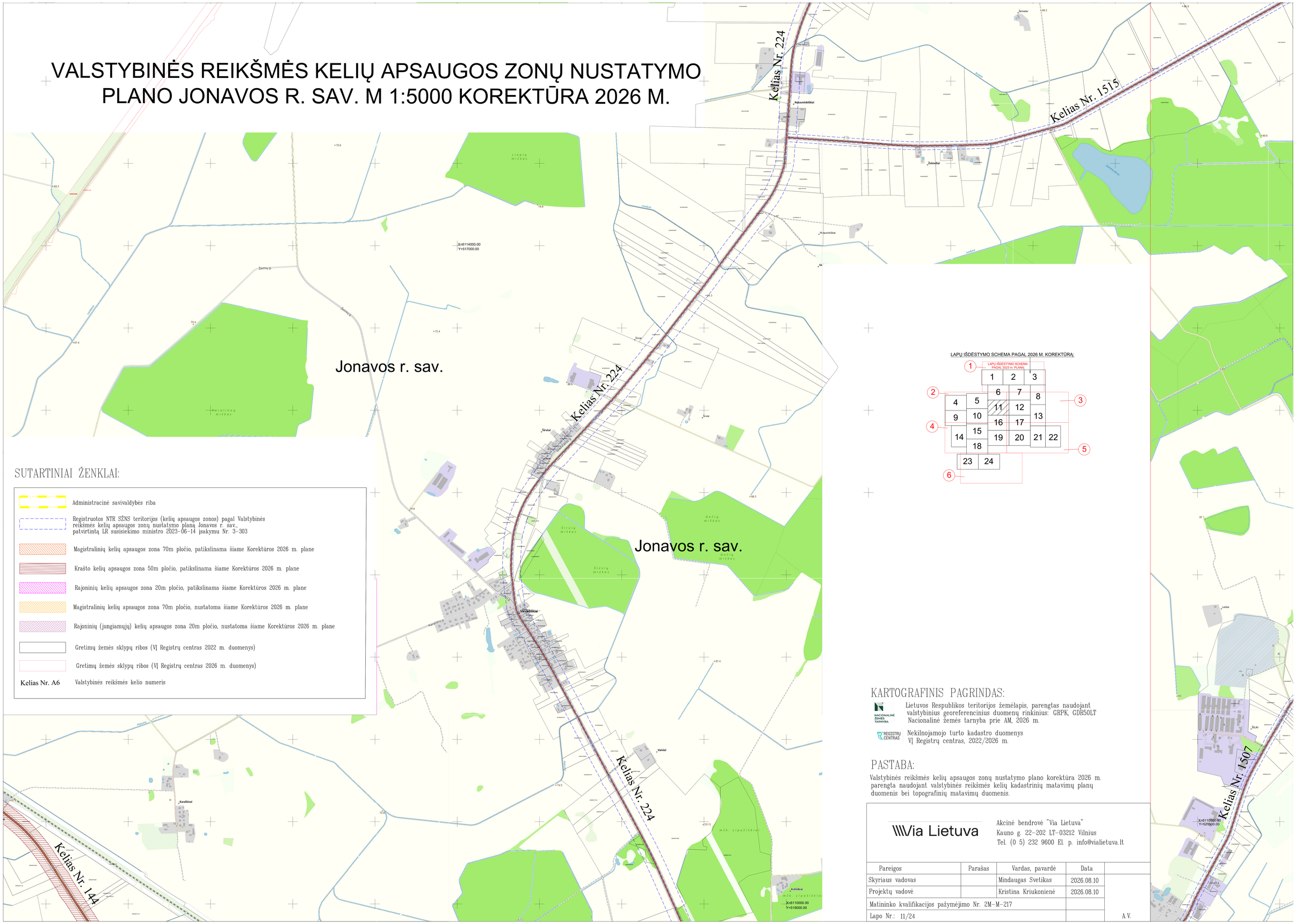

SUTARTINIAI ŽENKLAI:

- Administracinė savivaldybės riba
- Registruotos NTR SŽNS teritorijos (kelių apsaugos zonos) pagal Valstybinės reikšmės kelių apsaugos zonų nustatymo planą Jonavos r. sav., patvirtintą LR susisiekimo ministro 2023-06-14 įsakymu Nr. 3-303
- Magistralinių kelių apsaugos zona 70m pločio, patikslinama šiame Korektūros 2026 m. plane
- Krašto kelių apsaugos zona 50m pločio, patikslinama šiame Korektūros 2026 m. plane
- Rajoninių kelių apsaugos zona 20m pločio, patikslinama šiame Korektūros 2026 m. plane
- Magistralinių kelių apsaugos zona 70m pločio, nustatoma šiame Korektūros 2026 m. plane
- Rajoninių (jungiamųjų) kelių apsaugos zona 20m pločio, nustatoma šiame Korektūros 2026 m. plane
- Gretimų žemės sklypų ribos (VĮ Registrų centras 2022 m. duomenys)
- Gretimų žemės sklypų ribos (VĮ Registrų centras 2026 m. duomenys)

Kelias Nr. A6 — Valstybinės reikšmės kelio numeris

LAPŲ IŠDĖSTYMO SCHEMA PAGAL 2026 M. KOREKTŪRA:

KARTOGRAFINIS PAGRINDAS:

Lietuvos Respublikos teritorijos žemėlapis, parengtas naudojant valstybinius georeferencinius duomenų rinkinius: GRPK, GDR50LT Nacionalinė žemės tarnyba prie AM, 2026 m.

Nekilnojamojo turto kadastro duomenys VĮ Registrų centras, 2022/2026 m.

PASTABA:

Valstybinės reikšmės kelių apsaugos zonų nustatymo plano korektūra 2026 m. parengta naudojant valstybinės reikšmės kelių kadastrinių matavimų planų duomenis bei topografinių matavimų duomenis.

\\\Via Lietuva

Akcinė bendrovė "Via Lietuva"
Kauno g. 22-202 LT-03212 Vilnius
Tel. (0 5) 232 9600 El. p. info@vialietuva.lt

Pareigos	Parašas	Vardas, pavardė	Data	
Skyriaus vadovas		Mindaugas Svetikas	2026.08.10	
Projektų vadovė		Kristina Kriukonienė	2026.08.10	
Matininko kvalifikacijos pažymėjimo Nr. 2M-M-217				
Lapo Nr.: 11/24				A.V.

VALSTYBINĖS REIKŠMĖS KELIŲ APSAUGOS ZONŲ NUSTATYMO PLANO JONAVOS R. SAV. M 1:5000 KOREKTŪRA 2026 M.

LAPŲ IŠDĖSTYMO SCHEMA PAGAL 2026 M. KOREKTŪRĄ:

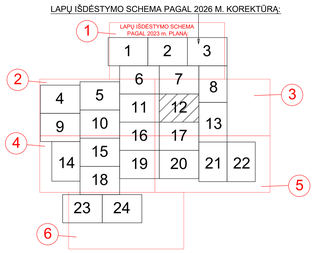

SUTARTINIAI ŽENKLAI:

- Administracinė savivaldybės riba
- Registruotos NTR SŽNS teritorijos (kelių apsaugos zonos) pagal Valstybinės reikšmės kelių apsaugos zonų nustatymo planą Jonavos r. sav., patvirtintą LR susisiekimo ministro 2023-06-14 įsakymu Nr. 3-303
- Magistralinių kelių apsaugos zona 70m pločio, patikslinama šiame Korektūros 2026 m. plane
- Krašto kelių apsaugos zona 50m pločio, patikslinama šiame Korektūros 2026 m. plane
- Rajoninių kelių apsaugos zona 20m pločio, patikslinama šiame Korektūros 2026 m. plane
- Magistralinių kelių apsaugos zona 70m pločio, nustatoma šiame Korektūros 2026 m. plane
- Rajoninių (jungiamųjų) kelių apsaugos zona 20m pločio, nustatoma šiame Korektūros 2026 m. plane
- Gretimų žemės sklypų ribos (VĮ Registrų centras 2022 m. duomenys)
- Gretimų žemės sklypų ribos (VĮ Registrų centras 2026 m. duomenys)

Kelias Nr. A6 — Valstybinės reikšmės kelio numeris

KARTOGRAFINIS PAGRINDAS:

NACIONALINĖ ŽEMĖS TARNYBA — Lietuvos Respublikos teritorijos žemėlapis, parengtas naudojant valstybinius georeferencinius duomenų rinkinius: GRPK, GDR50LT Nacionalinė žemės tarnyba prie AM, 2026 m.

REGISTRŲ CENTRAS — Nekilnojamojo turto kadastro duomenys VĮ Registrų centras, 2022/2026 m.

PASTABA:

Valstybinės reikšmės kelių apsaugos zonų nustatymo plano korektūra 2026 m. parengta naudojant valstybinės reikšmės kelių kadastrinių matavimų planų duomenis bei topografinių matavimų duomenis.

Via Lietuva

Akcinė bendrovė "Via Lietuva"
Kauno g. 22-202 LT-03212 Vilnius
Tel. (0 5) 232 9600 El. p. info@vialietuva.lt

Pareigos	Parašas	Vardas, pavardė	Data	
Skyriaus vadovas		Mindaugas Svetikas	2026.08.10	
Projektų vadovė		Kristina Kriukonienė	2026.08.10	
Matininko kvalifikacijos pažymėjimo Nr. 2M-M-217				
Lapo Nr.: 12/24				A.V.

VALSTYBINĖS REIKŠMĖS KELIŲ APSAUGOS ZONŲ NUSTATYMO PLANO JONAVOS R. SAV. M 1:5000 KOREKTŪRA 2026 M.

LAPŲ IŠDĖSTYMO SCHEMA PAGAL 2026 M. KOREKTŪRĄ:

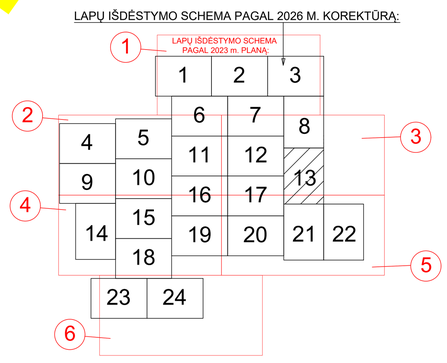

SUTARTINIAI ŽENKLAI:

- Administracinė savivaldybės riba
- Registruotos NTR SŽNS teritorijos (kelių apsaugos zonos) pagal Valstybinės reikšmės kelių apsaugos zonų nustatymo planą Jonavos r. sav., patvirtintą LR susisiekimo ministro 2023-06-14 įsakymu Nr. 3-303
- Magistralinių kelių apsaugos zona 70m pločio, patikslinama šiame Korektūros 2026 m. plane
- Krašto kelių apsaugos zona 50m pločio, patikslinama šiame Korektūros 2026 m. plane
- Rajoninių kelių apsaugos zona 20m pločio, patikslinama šiame Korektūros 2026 m. plane
- Magistralinių kelių apsaugos zona 70m pločio, nustatoma šiame Korektūros 2026 m. plane
- Rajoninių (jungiamųjų) kelių apsaugos zona 20m pločio, nustatoma šiame Korektūros 2026 m. plane
- Gretimų žemės sklypų ribos (VĮ Registrų centras 2022 m. duomenys)
- Gretimų žemės sklypų ribos (VĮ Registrų centras 2026 m. duomenys)
- Kelias Nr. A6 — Valstybinės reikšmės kelio numeris

KARTOGRAFINIS PAGRINDAS:

NACIONALINĖ ŽEMĖS TARNYBA — Lietuvos Respublikos teritorijos žemėlapis, parengtas naudojant valstybinius georeferencinius duomenų rinkinius: GRPK, GDR50LT Nacionalinė žemės tarnyba prie AM, 2026 m.

REGISTRŲ CENTRAS — Nekilnojamojo turto kadastro duomenys VĮ Registrų centras, 2022/2026 m.

PASTABA:

Valstybinės reikšmės kelių apsaugos zonų nustatymo plano korektūra 2026 m. parengta naudojant valstybinės reikšmės kelių kadastrinių matavimų planų duomenis bei topografinių matavimų duomenis.

Via Lietuva

Akcinė bendrovė "Via Lietuva"
Kauno g. 22-202 LT-03212 Vilnius
Tel. (0 5) 232 9600 El. p. info@vialietuva.lt

Pareigos	Parašas	Vardas, pavardė	Data	
Skyriaus vadovas		Mindaugas Svetikas	2026.08.10	
Projektų vadovė		Kristina Kriukonienė	2026.08.10	
Matininko kvalifikacijos pažymėjimo Nr. 2M-M-217				
Lapo Nr.: 13/24				A.V.

VALSTYBINĖS REIKŠMĖS KELIŲ APSAUGOS ZONŲ NUSTATYMO PLANO JONAVOS R. SAV. M 1:5000 KOREKTŪRA 2026 M.

LAPŲ IŠDĖSTYMO SCHEMA PAGAL 2026 M. KOREKTŪRĄ:

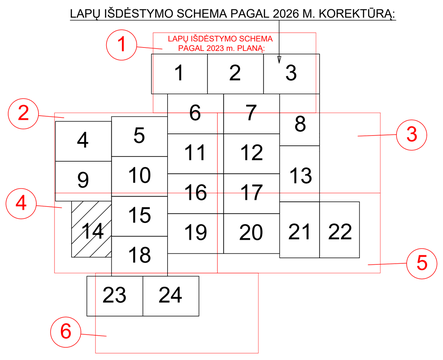



SUTARTINIAI ŽENKLAI:

- Administracinė savivaldybės riba
- Registruotos NTR SŽNS teritorijos (kelių apsaugos zonos) pagal Valstybinės reikšmės kelių apsaugos zonų nustatymo planą Jonavos r. sav., patvirtintą LR susisiekimo ministro 2023-06-14 įsakymu Nr. 3-303
- Magistralinių kelių apsaugos zona 70m pločio, patikslinama šiame Korektūros 2026 m. plane
- Krašto kelių apsaugos zona 50m pločio, patikslinama šiame Korektūros 2026 m. plane
- Rajoninių kelių apsaugos zona 20m pločio, patikslinama šiame Korektūros 2026 m. plane
- Magistralinių kelių apsaugos zona 70m pločio, nustatoma šiame Korektūros 2026 m. plane
- Rajoninių (jungiamųjų) kelių apsaugos zona 20m pločio, nustatoma šiame Korektūros 2026 m. plane
- Gretimų žemės sklypų ribos (VĮ Registrų centras 2022 m. duomenys)
- Gretimų žemės sklypų ribos (VĮ Registrų centras 2026 m. duomenys)
- Kelias Nr. A6 — Valstybinės reikšmės kelio numeris

KARTOGRAFINIS PAGRINDAS:

Lietuvos Respublikos teritorijos žemėlapis, parengtas naudojant valstybinius georeferencinius duomenų rinkinius: GRPK, GDR50LT Nacionalinė žemės tarnyba prie AM, 2026 m.

Nekilnojamojo turto kadastro duomenys VĮ Registrų centras, 2022/2026 m.

PASTABA:

Valstybinės reikšmės kelių apsaugos zonų nustatymo plano korektūra 2026 m. parengta naudojant valstybinės reikšmės kelių kadastrinių matavimų planų duomenis bei topografinių matavimų duomenis.

Via Lietuva

Akcinė bendrovė "Via Lietuva"
Kauno g. 22-202 LT-03212 Vilnius
Tel. (0 5) 232 9600 El. p. info@vialietuva.lt

Pareigos	Parašas	Vardas, pavardė	Data	
Skyriaus vadovas		Mindaugas Svetikas	2026.08.10	
Projektų vadovė		Kristina Kriukonienė	2026.08.10	
Matininko kvalifikacijos pažymėjimo Nr. 2M-M-217				
Lapo Nr.: 14/24				A.V.

VALSTYBINĖS REIKŠMĖS KELIŲ APSAUGOS ZONŲ NUSTATYMO PLANO JONAVOS R. SAV. M 1:5000 KOREKTŪRA 2026 M.

LAPŲ IŠDĖSTYMO SCHEMA PAGAL 2026 M. KOREKTŪRĄ:

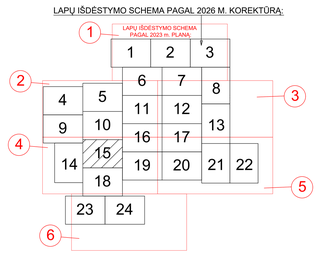

Jonavos r. sav.

Kelias Nr. 232
Kelias Nr. 1915
Kelias Nr. 1505

SUTARTINIAI ŽENKLAI:

- Administracinė savivaldybės riba
- Registruotos NTR SŽNS teritorijos (kelių apsaugos zonos) pagal Valstybinės reikšmės kelių apsaugos zonų nustatymo planą Jonavos r. sav., patvirtintą LR susisiekimo ministro 2023-06-14 įsakymu Nr. 3-303
- Magistralinių kelių apsaugos zona 70m pločio, patikslinama šiame Korektūros 2026 m. plane
- Krašto kelių apsaugos zona 50m pločio, patikslinama šiame Korektūros 2026 m. plane
- Rajoninių kelių apsaugos zona 20m pločio, patikslinama šiame Korektūros 2026 m. plane
- Magistralinių kelių apsaugos zona 70m pločio, nustatoma šiame Korektūros 2026 m. plane
- Rajoninių (jungiamųjų) kelių apsaugos zona 20m pločio, nustatoma šiame Korektūros 2026 m. plane
- Gretimų žemės sklypų ribos (VĮ Registrų centras 2022 m. duomenys)
- Gretimų žemės sklypų ribos (VĮ Registrų centras 2026 m. duomenys)

Kelias Nr. A6 — Valstybinės reikšmės kelio numeris

KARTOGRAFINIS PAGRINDAS:

NACIONALINĖ ŽEMĖS TARNYBA — Lietuvos Respublikos teritorijos žemėlapis, parengtas naudojant valstybinius georeferencinius duomenų rinkinius: GRPK, GDR50LT Nacionalinė žemės tarnyba prie AM, 2026 m.

REGISTRŲ CENTRAS — Nekilnojamojo turto kadastro duomenys VĮ Registrų centras, 2022/2026 m.

PASTABA:

Valstybinės reikšmės kelių apsaugos zonų nustatymo plano korektūra 2026 m. parengta naudojant valstybinės reikšmės kelių kadastrinių matavimų planų duomenis bei topografinių matavimų duomenis.

Via Lietuva
Akcinė bendrovė "Via Lietuva"
Kauno g. 22-202 LT-03212 Vilnius
Tel. (0 5) 232 9600 El. p. info@vialietuva.lt

Pareigos	Parašas	Vardas, pavardė	Data	
Skyriaus vadovas		Mindaugas Svetikas	2026.08.10	
Projektų vadovė		Kristina Kriukonienė	2026.08.10	
Matininko kvalifikacijos pažymėjimo Nr. 2M-M-217				
Lapo Nr.: 15/24				A.V.

VALSTYBINĖS REIKŠMĖS KELIŲ APSAUGOS ZONŲ NUSTATYMO PLANO JONAVOS R. SAV. M 1:5000 KOREKTŪRA 2026 M.

X=6109000.00
Y=516000.00

LAPŲ IŠDĖSTYMO SCHEMA PAGAL 2026 M. KOREKTŪRĄ:

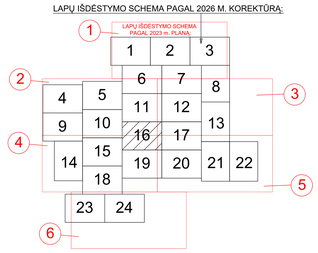

SUTARTINIAI ŽENKLAI:

- Administracinė savivaldybės riba
- Registruotos NTR SŽNS teritorijos (kelių apsaugos zonos) pagal Valstybinės reikšmės kelių apsaugos zonų nustatymo planą Jonavos r. sav., patvirtintą LR susisiekimo ministro 2023-06-14 įsakymu Nr. 3-303
- Magistralinių kelių apsaugos zona 70m pločio, patikslinama šiame Korektūros 2026 m. plane
- Krašto kelių apsaugos zona 50m pločio, patikslinama šiame Korektūros 2026 m. plane
- Rajoninių kelių apsaugos zona 20m pločio, patikslinama šiame Korektūros 2026 m. plane
- Magistralinių kelių apsaugos zona 70m pločio, nustatoma šiame Korektūros 2026 m. plane
- Rajoninių (jungiamųjų) kelių apsaugos zona 20m pločio, nustatoma šiame Korektūros 2026 m. plane
- Gretimų žemės sklypų ribos (VĮ Registrų centras 2022 m. duomenys)
- Gretimų žemės sklypų ribos (VĮ Registrų centras 2026 m. duomenys)

Kelias Nr. A6 — Valstybinės reikšmės kelio numeris

Kelias Nr. 144 · Kelias Nr. 1516 · Kelias Nr. 1505 · Kelias Nr. 224 · Kelias Nr. 1517 · Kelias Nr. 1507 · Kelias Nr. A6 · Kelias Nr. 1514 · Kelias Nr. 1521 · Kelias Nr. A22 · Kelias Nr. 143

Jonavos r. sav.

JONAVA · ŠILAI · BERŽAI · GELŽINKELIO STOTIS JONAVA · BALDININKAI · MELNYTELĖ · LAKŠTINGALOS · JUODMENA · VARNUTĖ · LIETAVA · KOSMONAUTAI · RIMKAI · VIRBALAI · LAUKAGIRIAI · SKARULIAI

X=6104500.00
Y=520000.00

KARTOGRAFINIS PAGRINDAS:

NACIONALINĖ ŽEMĖS TARNYBA — Lietuvos Respublikos teritorijos žemėlapis, parengtas naudojant valstybinius georeferencinius duomenų rinkinius: GRPK, GDR50LT Nacionalinė žemės tarnyba prie AM, 2026 m.

REGISTRŲ CENTRAS — Nekilnojamojo turto kadastro duomenys VĮ Registrų centras, 2022/2026 m.

PASTABA:

Valstybinės reikšmės kelių apsaugos zonų nustatymo plano korektūra 2026 m. parengta naudojant valstybinės reikšmės kelių kadastrinių matavimų planų duomenis bei topografinių matavimų duomenis.

Via Lietuva
Akcinė bendrovė "Via Lietuva"
Kauno g. 22-202 LT-03212 Vilnius
Tel. (0 5) 232 9600 El. p. info@vialietuva.lt

Pareigos	Parašas	Vardas, pavardė	Data	
Skyriaus vadovas		Mindaugas Svetikas	2026.08.10	
Projektų vadovė		Kristina Kriukonienė	2026.08.10	
Matininko kvalifikacijos pažymėjimo Nr.		2M-M-217		
Lapo Nr.: 16/24				A.V.

VALSTYBINĖS REIKŠMĖS KELIŲ APSAUGOS ZONŲ NUSTATYMO PLANO JONAVOS R. SAV. M 1:5000 KOREKTŪRA 2026 M.

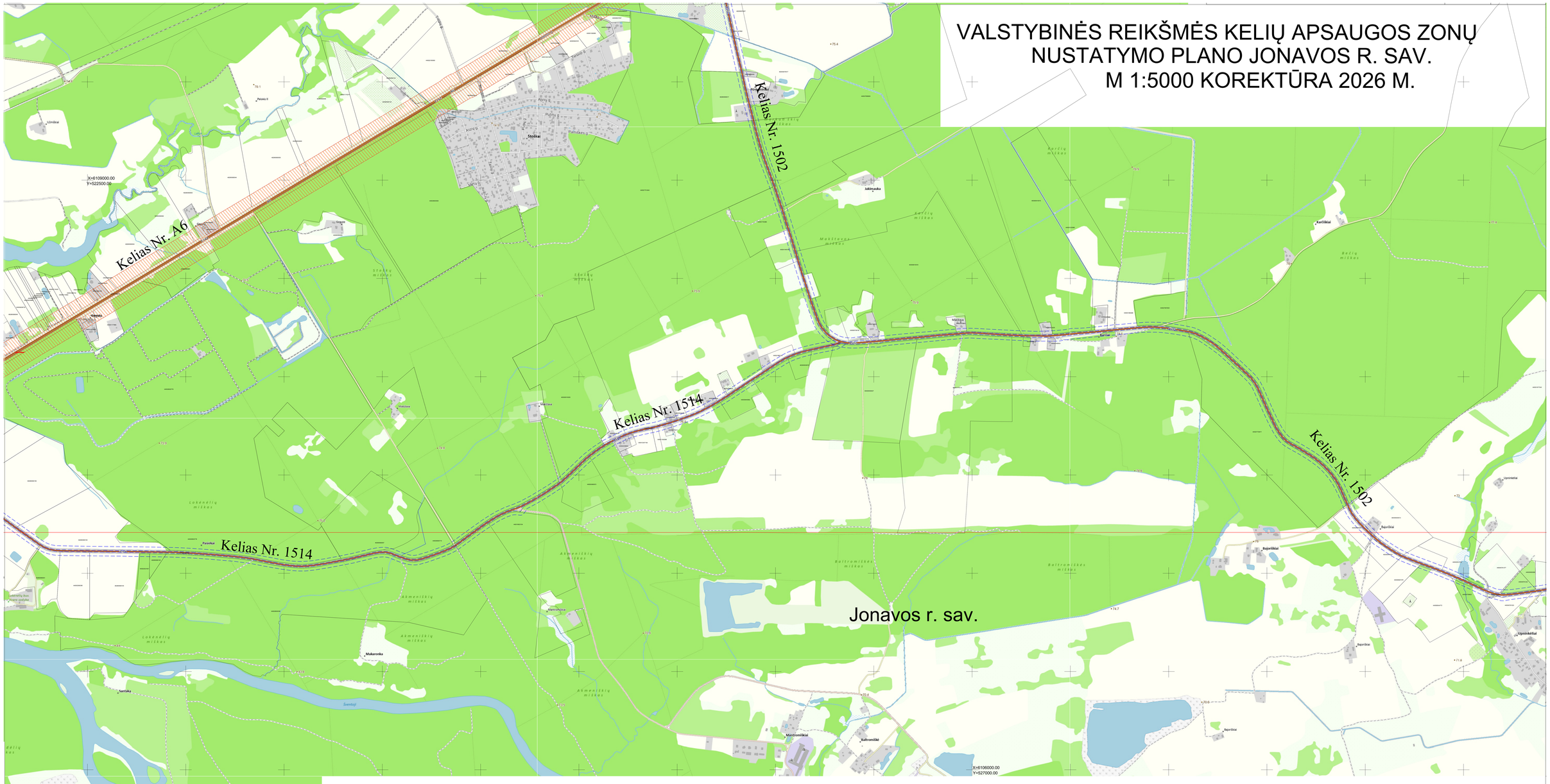

SUTARTINIAI ŽENKLAI:

- Administracinė savivaldybės riba
- Registruotos NTR SŽNS teritorijos (kelių apsaugos zonos) pagal Valstybinės reikšmės kelių apsaugos zonų nustatymo planą Jonavos r. sav., patvirtintą LR susisiekimo ministro 2023-06-14 įsakymu Nr. 3-303
- Magistralinių kelių apsaugos zona 70m pločio, patikslinama šiame Korektūros 2026 m. plane
- Krašto kelių apsaugos zona 50m pločio, patikslinama šiame Korektūros 2026 m. plane
- Rajoninių kelių apsaugos zona 20m pločio, patikslinama šiame Korektūros 2026 m. plane
- Magistralinių kelių apsaugos zona 70m pločio, nustatoma šiame Korektūros 2026 m. plane
- Rajoninių (jungiamųjų) kelių apsaugos zona 20m pločio, nustatoma šiame Korektūros 2026 m. plane
- Gretimų žemės sklypų ribos (VĮ Registrų centras 2022 m. duomenys)
- Gretimų žemės sklypų ribos (VĮ Registrų centras 2026 m. duomenys)

Kelias Nr. A6 — Valstybinės reikšmės kelio numeris

LAPŲ IŠDĖSTYMO SCHEMA PAGAL 2026 M. KOREKTŪRĄ:

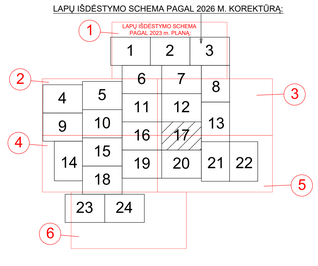

KARTOGRAFINIS PAGRINDAS:

NACIONALINĖ ŽEMĖS TARNYBA — Lietuvos Respublikos teritorijos žemėlapis, parengtas naudojant valstybinius georeferencinius duomenų rinkinius: GRPK, GDR50LT Nacionalinė žemės tarnyba prie AM, 2026 m.

REGISTRŲ CENTRAS — Nekilnojamojo turto kadastro duomenys VĮ Registrų centras, 2022/2026 m.

PASTABA:

Valstybinės reikšmės kelių apsaugos zonų nustatymo plano korektūra 2026 m. parengta naudojant valstybinės reikšmės kelių kadastrinių matavimų planų duomenis bei topografinių matavimų duomenis.

Via Lietuva

Akcinė bendrovė "Via Lietuva"
Kauno g. 22-202 LT-03212 Vilnius
Tel. (0 5) 232 9600 El. p. info@vialietuva.lt

Pareigos	Parašas	Vardas, pavardė	Data	
Skyriaus vadovas		Mindaugas Svetikas	2026.08.10	
Projektų vadovė		Kristina Kriukonienė	2026.08.10	
Matininko kvalifikacijos pažymėjimo Nr. 2M-M-217				
Lapo Nr.: 17/24				A.V.

VALSTYBINĖS REIKŠMĖS KELIŲ APSAUGOS ZONŲ NUSTATYMO PLANO JONAVOS SAV. M 1:5000 KOREKTŪRA 2026 M.

SUTARTINIAI ŽENKLAI:

- Administracinė savivaldybės riba
- Registruotos NTR SŽNS teritorijos (kelių apsaugos zonos) pagal Valstybinės reikšmės kelių apsaugos zonų nustatymo planą Jonavos r. sav., patvirtintą LR susisiekimo ministro 2023-06-14 įsakymu Nr. 3-303
- Magistralinių kelių apsaugos zona 70m pločio, patikslinama šiame Korektūros 2026 m. plane
- Krašto kelių apsaugos zona 50m pločio, patikslinama šiame Korektūros 2026 m. plane
- Rajoninių kelių apsaugos zona 20m pločio, patikslinama šiame Korektūros 2026 m. plane
- Magistralinių kelių apsaugos zona 70m pločio, nustatoma šiame Korektūros 2026 m. plane
- Rajoninių (jungiamųjų) kelių apsaugos zona 20m pločio, nustatoma šiame Korektūros 2026 m. plane
- Gretimų žemės sklypų ribos (VĮ Registrų centras 2022 m. duomenys)
- Gretimų žemės sklypų ribos (VĮ Registrų centras 2026 m. duomenys)
- Kelias Nr. A6 — Valstybinės reikšmės kelio numeris

LAPŲ IŠDĖSTYMO SCHEMA PAGAL 2026 M. KORektŪRA:

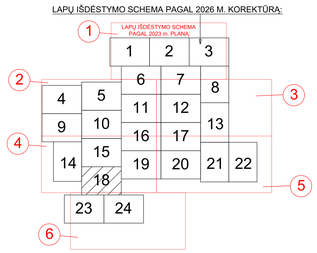

Kelias Nr. 1509

Kelias Nr. A6

Jonavos r. sav.

KARTOGRAFINIS PAGRINDAS:

NACIONALINĖ ŽEMĖS TARNYBA — Lietuvos Respublikos teritorijos žemėlapis, parengtas naudojant valstybinius georeferencinius duomenų rinkinius: GRPK, GDR50LT Nacionalinė žemės tarnyba prie AM, 2026 m.

REGISTRŲ CENTRAS — Nekilnojamojo turto kadastro duomenys VĮ Registrų centras, 2022/2026 m.

PASTABA:

Valstybinės reikšmės kelių apsaugos zonų nustatymo plano korektūra 2026 m. parengta naudojant valstybinės reikšmės kelių kadastrinių matavimų planų duomenis bei topografinių matavimų duomenis.

\\\Via Lietuva

Akcinė bendrovė "Via Lietuva"
Kauno g. 22-202 LT-03212 Vilnius
Tel. (0 5) 232 9600 El. p. info@vialietuva.lt

Pareigos	Parašas	Vardas, pavardė	Data	
Skyriaus vadovas		Mindaugas Svetikas	2026.08.10	
Projektų vadovė		Kristina Kriukonienė	2026.08.10	
Matininko kvalifikacijos pažymėjimo Nr. 2M-M-217				
Lapo Nr.: 18/24				A.V.

VALSTYBINĖS REIKŠMĖS KELIŲ APSAUGOS ZONŲ NUSTATYMO PLANO JONAVOS R. SAV. M 1:5000 KOREKTŪRA 2026 M.

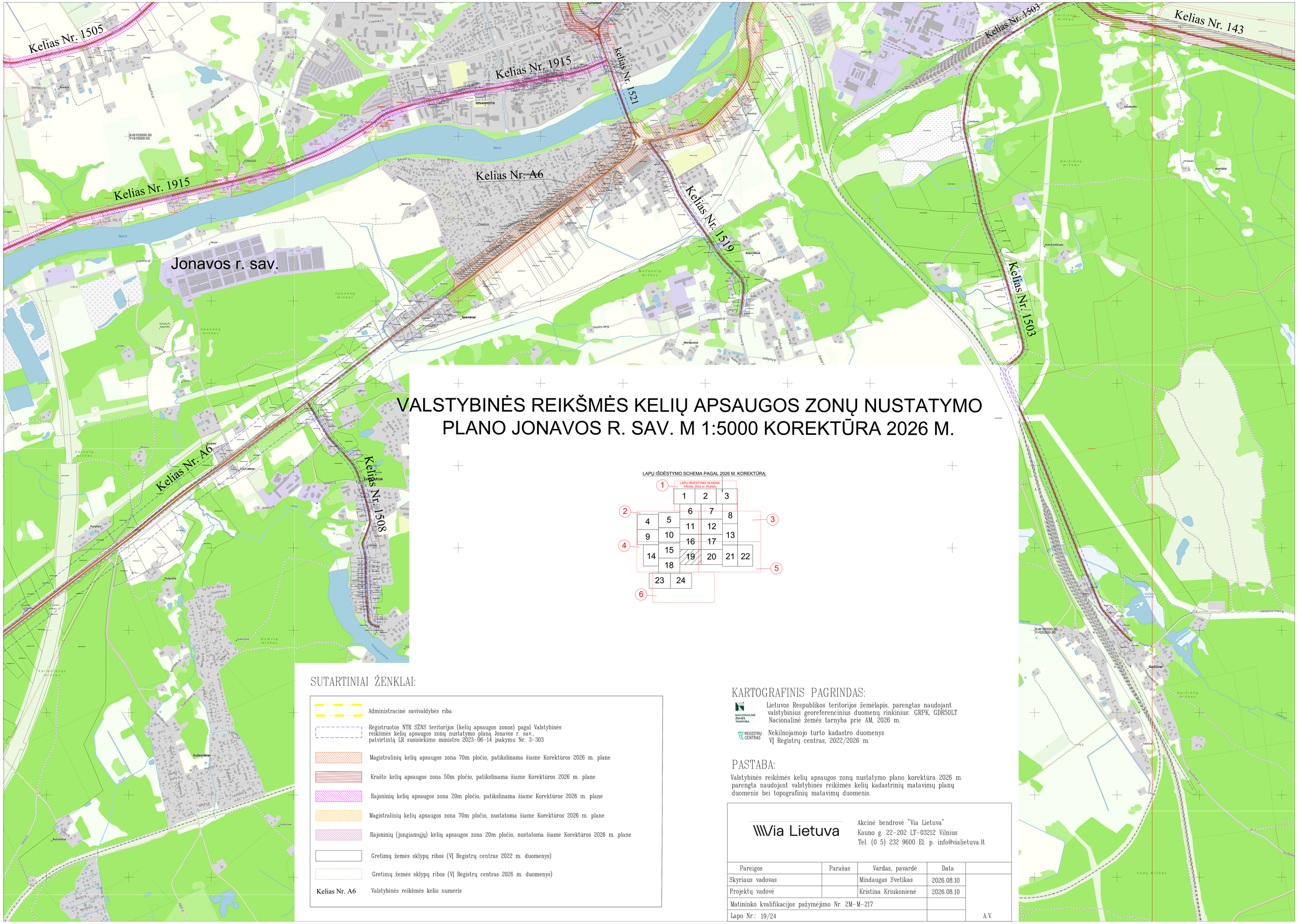

LAPŲ IŠDĖSTYMO SCHEMA PAGAL 2026 M. KOREKTŪRĄ:

SUTARTINIAI ŽENKLAI:

- Administracinė savivaldybės riba
- Registruotos NTR SŽNS teritorijos (kelių apsaugos zonos) pagal Valstybinės reikšmės kelių apsaugos zonų nustatymo planą Jonavos r. sav., patvirtintą LR susisiekimo ministro 2023-06-14 įsakymu Nr. 3-303
- Magistralinių kelių apsaugos zona 70m pločio, patikslinama šiame Korektūros 2026 m. plane
- Krašto kelių apsaugos zona 50m pločio, patikslinama šiame Korektūros 2026 m. plane
- Rajoninių kelių apsaugos zona 20m pločio, patikslinama šiame Korektūros 2026 m. plane
- Magistralinių kelių apsaugos zona 70m pločio, nustatoma šiame Korektūros 2026 m. plane
- Rajoninių (jungiamųjų) kelių apsaugos zona 20m pločio, nustatoma šiame Korektūros 2026 m. plane
- Gretimų žemės sklypų ribos (VĮ Registrų centras 2022 m. duomenys)
- Gretimų žemės sklypų ribos (VĮ Registrų centras 2026 m. duomenys)
- Kelias Nr. A6 — Valstybinės reikšmės kelio numeris

KARTOGRAFINIS PAGRINDAS:

NACIONALINĖ ŽEMĖS TARNYBA — Lietuvos Respublikos teritorijos žemėlapis, parengtas naudojant valstybinius georeferencinius duomenų rinkinius: GRPK, GDR50LT Nacionalinė žemės tarnyba prie AM, 2026 m.

REGISTRŲ CENTRAS — Nekilnojamojo turto kadastro duomenys VĮ Registrų centras, 2022/2026 m.

PASTABA:

Valstybinės reikšmės kelių apsaugos zonų nustatymo plano korektūra 2026 m. parengta naudojant valstybinės reikšmės kelių kadastrinių matavimų planų duomenis bei topografinių matavimų duomenis.

Via Lietuva

Akcinė bendrovė "Via Lietuva"
Kauno g. 22-202 LT-03212 Vilnius
Tel. (0 5) 232 9600 El. p. info@vialietuva.lt

Pareigos	Parašas	Vardas, pavardė	Data	
Skyriaus vadovas		Mindaugas Svetikas	2026.08.10	
Projektų vadovė		Kristina Kriukonienė	2026.08.10	
Matininko kvalifikacijos pažymėjimo Nr. 2M-M-217				
Lapo Nr.: 19/24				A.V.

VALSTYBINĖS REIKŠMĖS KELIŲ APSAUGOS ZONŲ NUSTATYMO PLANO JONAVOS SAV. M 1:5000 KOREKTŪRA 2026 M.

SUTARTINIAI ŽENKLAI:

- Administracinė savivaldybės riba
- Registruotos NTR SŽNS teritorijos (kelių apsaugos zonos) pagal Valstybinės reikšmės kelių apsaugos zonų nustatymo planą Jonavos r. sav., patvirtintą LR susisiekimo ministro 2023-06-14 įsakymu Nr. 3-303
- Magistralinių kelių apsaugos zona 70m pločio, patikslinama šiame Korektūros 2026 m. plane
- Krašto kelių apsaugos zona 50m pločio, patikslinama šiame Korektūros 2026 m. plane
- Rajoninių kelių apsaugos zona 20m pločio, patikslinama šiame Korektūros 2026 m. plane
- Magistralinių kelių apsaugos zona 70m pločio, nustatoma šiame Korektūros 2026 m. plane
- Rajoninių (jungiamųjų) kelių apsaugos zona 20m pločio, nustatoma šiame Korektūros 2026 m. plane
- Gretimų žemės sklypų ribos (VĮ Registrų centras 2022 m. duomenys)
- Gretimų žemės sklypų ribos (VĮ Registrų centras 2026 m. duomenys)
- Kelias Nr. A6 — Valstybinės reikšmės kelio numeris

LAPŲ IŠDĖSTYMO SCHEMA PAGAL 2026 M. KOREKTŪRA:

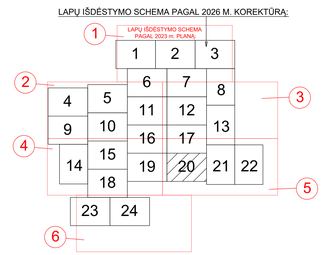

KARTOGRAFINIS PAGRINDAS:

Lietuvos Respublikos teritorijos žemėlapis, parengtas naudojant valstybinius georeferencinius duomenų rinkinius: GRPK, GDR50LT Nacionalinė žemės tarnyba prie AM, 2026 m.

Nekilnojamojo turto kadastro duomenys VĮ Registrų centras, 2022/2026 m.

PASTABA:

Valstybinės reikšmės kelių apsaugos zonų nustatymo plano korektūra 2026 m. parengta naudojant valstybinės reikšmės kelių kadastrinių matavimų planų duomenis bei topografinių matavimų duomenis.

Via Lietuva

Akcinė bendrovė "Via Lietuva"
Kauno g. 22-202 LT-03212 Vilnius
Tel. (0 5) 232 9600 El. p. info@vialietuva.lt

Pareigos	Parašas	Vardas, pavardė	Data	
Skyriaus vadovas		Mindaugas Svetikas	2026.08.10	
Projektų vadovė		Kristina Kriukonienė	2026.08.10	
Matininko kvalifikacijos pažymėjimo Nr. 2M-M-217				
Lapo Nr.: 20/24				A.V.

VALSTYBINĖS REIKŠMĖS KELIŲ APSAUGOS ZONŲ NUSTATYMO PLANO JONAVOS R. SAV. M 1:5000 KOREKTŪRA 2026 M.

Jonavos r. sav.

Kelias Nr. 1502

Kelias Nr. 1502

X=6104500.00
Y=531500.00

X=6101500.00
Y=534500.00

LAPŲ IŠDĖSTYMO SCHEMA PAGAL 2026 M. KOREKTŪRA:

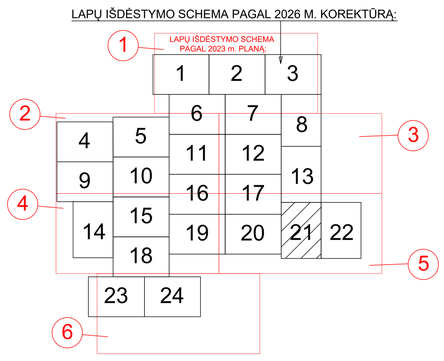

KARTOGRAFINIS PAGRINDAS:

Lietuvos Respublikos teritorijos žemėlapis, parengtas naudojant valstybinius georeferencinius duomenų rinkinius: GRPK, GDR50LT Nacionalinė žemės tarnyba prie AM, 2026 m.

Nekilnojamojo turto kadastro duomenys VĮ Registrų centras, 2022/2026 m.

PASTABA:

Valstybinės reikšmės kelių apsaugos zonų nustatymo plano korektūra 2026 m. parengta naudojant valstybinės reikšmės kelių kadastrinių matavimų planų duomenis bei topografinių matavimų duomenis.

SUTARTINIAI ŽENKLAI:

- Administracinė savivaldybės riba
- Registruotos NTR SŽNS teritorijos (kelių apsaugos zonos) pagal Valstybinės reikšmės kelių apsaugos zonų nustatymo planą Jonavos r. sav., patvirtintą LR susisiekimo ministro 2023-06-14 įsakymu Nr. 3-303
- Magistralinių kelių apsaugos zona 70m pločio, patikslinama šiame Korektūros 2026 m. plane
- Krašto kelių apsaugos zona 50m pločio, patikslinama šiame Korektūros 2026 m. plane
- Rajoninių kelių apsaugos zona 20m pločio, patikslinama šiame Korektūros 2026 m. plane
- Magistralinių kelių apsaugos zona 70m pločio, nustatoma šiame Korektūros 2026 m. plane
- Rajoninių (jungiamųjų) kelių apsaugos zona 20m pločio, nustatoma šiame Korektūros 2026 m. plane
- Gretimų žemės sklypų ribos (VĮ Registrų centras 2022 m. duomenys)
- Gretimų žemės sklypų ribos (VĮ Registrų centras 2026 m. duomenys)
- Kelias Nr. A6 — Valstybinės reikšmės kelio numeris

Via Lietuva

Akcinė bendrovė "Via Lietuva"
Kauno g. 22-202 LT-03212 Vilnius
Tel. (0 5) 232 9600 El. p. info@vialietuva.lt

Pareigos	Parašas	Vardas, pavardė	Data	
Skyriaus vadovas		Mindaugas Svetikas	2026.08.10	
Projektų vadovė		Kristina Kriukonienė	2026.08.10	
Matininko kvalifikacijos pažymėjimo Nr. 2M-M-217				
Lapo Nr.: 21/24				A.V.

VALSTYBINĖS REIKŠMĖS KELIŲ APSAUGOS ZONŲ NUSTATYMO PLANO JONAVOS R. SAV. M 1:5000 KOREKTŪRA 2026 M.

LAPŲ IŠDĖSTYMO SCHEMA PAGAL 2026 M. KOREKTŪRĄ:

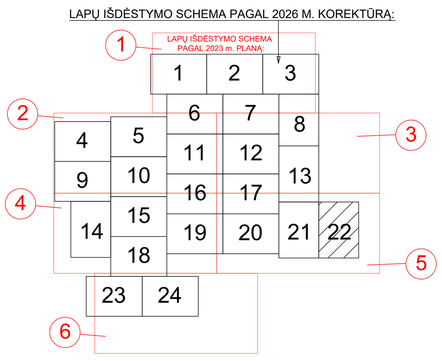

SUTARTINIAI ŽENKLAI:

- Administracinė savivaldybės riba
- Registruotos NTR SŽNS teritorijos (kelių apsaugos zonos) pagal Valstybinės reikšmės kelių apsaugos zonų nustatymo planą Jonavos r. sav., patvirtintą LR susisiekimo ministro 2023-06-14 įsakymu Nr. 3-303
- Magistralinių kelių apsaugos zona 70m pločio, patikslinama šiame Korektūros 2026 m. plane
- Krašto kelių apsaugos zona 50m pločio, patikslinama šiame Korektūros 2026 m. plane
- Rajoninių kelių apsaugos zona 20m pločio, patikslinama šiame Korektūros 2026 m. plane
- Magistralinių kelių apsaugos zona 70m pločio, nustatoma šiame Korektūros 2026 m. plane
- Rajoninių (jungiamųjų) kelių apsaugos zona 20m pločio, nustatoma šiame Korektūros 2026 m. plane
- Gretimų žemės sklypų ribos (VĮ Registrų centras 2022 m. duomenys)
- Gretimų žemės sklypų ribos (VĮ Registrų centras 2026 m. duomenys)
- Kelias Nr. A6 — Valstybinės reikšmės kelio numeris

KARTOGRAFINIS PAGRINDAS:

Lietuvos Respublikos teritorijos žemėlapis, parengtas naudojant valstybinius georeferencinius duomenų rinkinius: GRPK, GDR50LT Nacionalinė žemės tarnyba prie AM, 2026 m.

Nekilnojamojo turto kadastro duomenys VĮ Registrų centras, 2022/2026 m.

PASTABA:

Valstybinės reikšmės kelių apsaugos zonų nustatymo plano korektūra 2026 m. parengta naudojant valstybinės reikšmės kelių kadastrinių matavimų planų duomenis bei topografinių matavimų duomenis.

Via Lietuva

Akcinė bendrovė "Via Lietuva"
Kauno g. 22-202 LT-03212 Vilnius
Tel. (0 5) 232 9600 El. p. info@vialietuva.lt

Pareigos	Parašas	Vardas, pavardė	Data	
Skyriaus vadovas		Mindaugas Svetikas	2026.08.10	
Projektų vadovė		Kristina Kriukonienė	2026.08.10	
Matininko kvalifikacijos pažymėjimo Nr. 2M-M-217				
Lapo Nr.: 22/24				A.V.

VALSTYBINĖS REIKŠMĖS KELIŲ APSAUGOS ZONŲ NUSTATYMO PLANO JONAVOS R. SAV. M 1:5000 KOREKTŪRA 2026 M.

LAPŲ IŠDĖSTYMO SCHEMA PAGAL 2026 M. KOREKTŪRĄ:



X=6094500.00
Y=505000.00

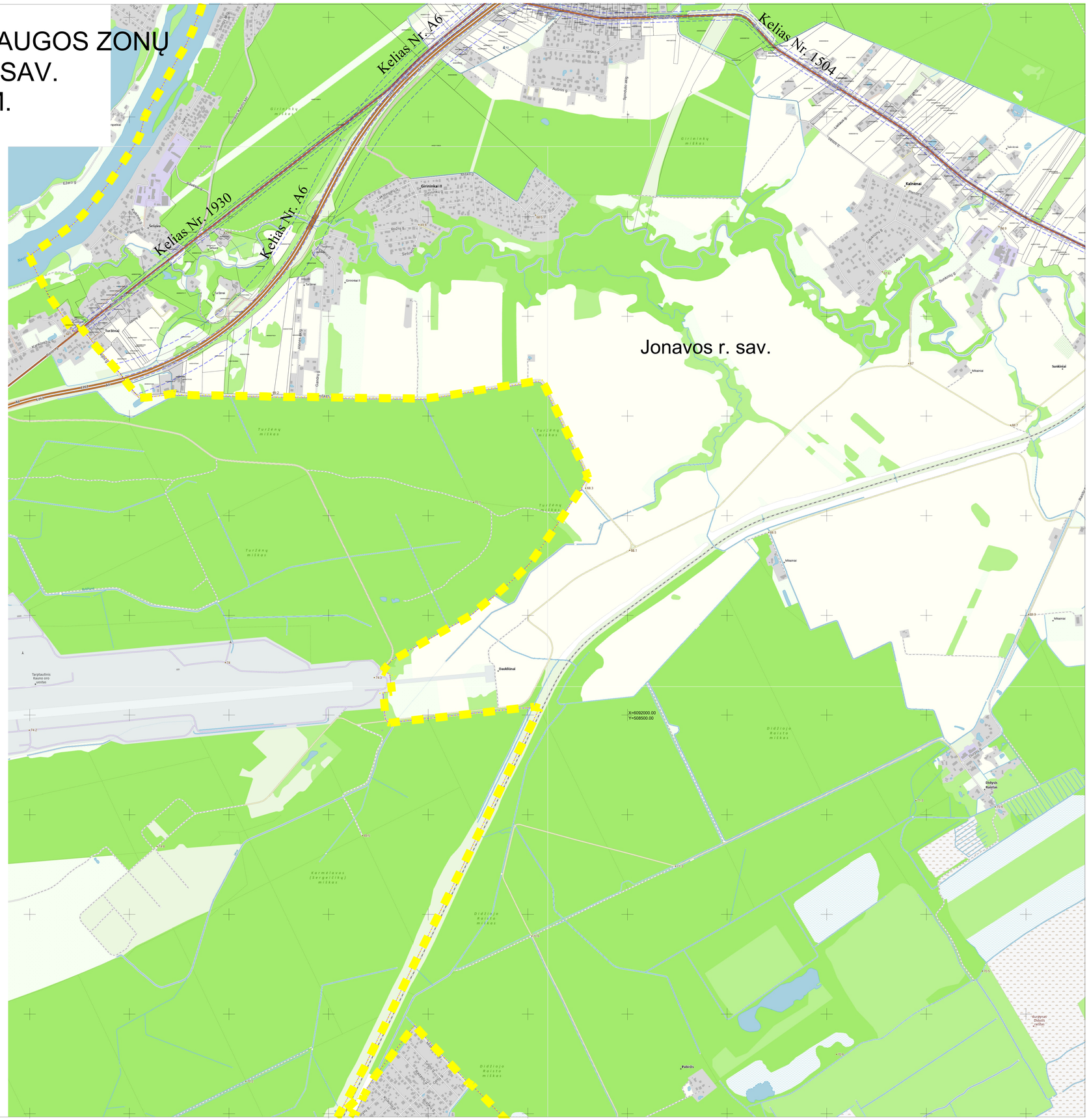

SUTARTINIAI ŽENKLAI:

- Administracinė savivaldybės riba
- Registruotos NTR SŽNS teritorijos (kelių apsaugos zonos) pagal Valstybinės reikšmės kelių apsaugos zonų nustatymo planą Jonavos r. sav., patvirtintą LR susisiekimo ministro 2023-06-14 įsakymu Nr. 3-303
- Magistralinių kelių apsaugos zona 70m pločio, patikslinama šiame Korektūros 2026 m. plane
- Krašto kelių apsaugos zona 50m pločio, patikslinama šiame Korektūros 2026 m. plane
- Rajoninių kelių apsaugos zona 20m pločio, patikslinama šiame Korektūros 2026 m. plane
- Magistralinių kelių apsaugos zona 70m pločio, nustatoma šiame Korektūros 2026 m. plane
- Rajoninių (jungiamųjų) kelių apsaugos zona 20m pločio, nustatoma šiame Korektūros 2026 m. plane
- Gretimų žemės sklypų ribos (VĮ Registrų centras 2022 m. duomenys)
- Gretimų žemės sklypų ribos (VĮ Registrų centras 2026 m. duomenys)
- Kelias Nr. A6 — Valstybinės reikšmės kelio numeris

KARTOGRAFINIS PAGRINDAS:

NACIONALINĖ ŽEMĖS TARNYBA — Lietuvos Respublikos teritorijos žemėlapis, parengtas naudojant valstybinius georeferencinius duomenų rinkinius: GRPK, GDR50LT Nacionalinė žemės tarnyba prie AM, 2026 m.

REGISTRŲ CENTRAS — Nekilnojamojo turto kadastro duomenys VĮ Registrų centras, 2022/2026 m.

PASTABA:

Valstybinės reikšmės kelių apsaugos zonų nustatymo plano korektūra 2026 m. parengta naudojant valstybinės reikšmės kelių kadastrinių matavimų planų duomenis bei topografinių matavimų duomenis.

Via Lietuva

Akcinė bendrovė "Via Lietuva"
Kauno g. 22–202 LT–03212 Vilnius
Tel. (0 5) 232 9600 El. p. info@vialietuva.lt

Pareigos	Parašas	Vardas, pavardė	Data	
Skyriaus vadovas		Mindaugas Svetikas	2026.08.10	
Projektų vadovė		Kristina Kriukonienė	2026.08.10	
Matininko kvalifikacijos pažymėjimo Nr. 2M–M–217				
Lapo Nr.: 23/24				A.V.

VALSTYBINĖS REIKŠMĖS KELIŲ APSAUGOS ZONŲ NUSTATYMO PLANO JONAVOS R. SAV. M 1:5000 KOREKTŪRA 2026 M.

SUTARTINIAI ŽENKLAI:

- Administracinė savivaldybės riba
- Registruotos NTR SŽNS teritorijos (kelių apsaugos zonos) pagal Valstybinės reikšmės kelių apsaugos zonų nustatymo planą Jonavos r. sav., patvirtintą LR susisiekimo ministro 2023-06-14 įsakymu Nr. 3-303
- Magistralinių kelių apsaugos zona 70m pločio, patikslinama šiame Korektūros 2026 m. plane
- Krašto kelių apsaugos zona 50m pločio, patikslinama šiame Korektūros 2026 m. plane
- Rajoninių kelių apsaugos zona 20m pločio, patikslinama šiame Korektūros 2026 m. plane
- Magistralinių kelių apsaugos zona 70m pločio, nustatoma šiame Korektūros 2026 m. plane
- Rajoninių (jungiamųjų) kelių apsaugos zona 20m pločio, nustatoma šiame Korektūros 2026 m. plane
- Gretimų žemės sklypų ribos (VĮ Registrų centras 2022 m. duomenys)
- Gretimų žemės sklypų ribos (VĮ Registrų centras 2026 m. duomenys)
- Kelias Nr. A6 — Valstybinės reikšmės kelio numeris

LAPŲ IŠDĖSTYMO SCHEMA PAGAL 2026 M. KOREKTŪRĄ:

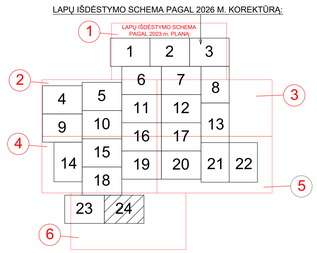

KARTOGRAFINIS PAGRINDAS:

NACIONALINĖ ŽEMĖS TARNYBA — Lietuvos Respublikos teritorijos žemėlapis, parengtas naudojant valstybinius georeferencinius duomenų rinkinius: GRPK, GDR50LT Nacionalinė žemės tarnyba prie AM, 2026 m.

REGISTRŲ CENTRAS — Nekilnojamojo turto kadastro duomenys VĮ Registrų centras, 2022/2026 m.

PASTABA:

Valstybinės reikšmės kelių apsaugos zonų nustatymo plano korektūra 2026 m. parengta naudojant valstybinės reikšmės kelių kadastrinių matavimų planų duomenis bei topografinių matavimų duomenis.

Via Lietuva

Akcinė bendrovė "Via Lietuva"
Kauno g. 22-202 LT-03212 Vilnius
Tel. (0 5) 232 9600 El. p. info@vialietuva.lt

Pareigos	Parašas	Vardas, pavardė	Data	
Skyriaus vadovas		Mindaugas Svetikas	2026.08.10	
Projektų vadovė		Kristina Kriukonienė	2026.08.10	
Matininko kvalifikacijos pažymėjimo Nr. 2M-M-217				
Lapo Nr.: 24/24				A.V.

DETALŪS METADUOMENYS	
Dokumento sudarytojas (-ai)	Lietuvos Respublikos susisiekimo ministerija 188620589, Gedimino pr. 17, 01103 Vilnius
Dokumento pavadinimas (antraštė)	DĖL VALSTYBINĖS REIKŠMĖS KELIŲ APSAUGOS ZONŲ NUSTATYMO PLANO JONAVOS RAJONO SAVIVALDYBĖJE KOREKTŪROS 2026 M. PATVIRTINIMO
Dokumento registracijos data ir numeris	2026-11-05 Nr. 3-470
Dokumento gavimo data ir dokumento gavimo registracijos numeris	–
Dokumento specifikacijos identifikavimo žymuo	ADOC-V1.0
Parašo paskirtis	Pasirašymas
Parašą sukūrusio asmens vardas, pavardė ir pareigos	Juras Taminskas, Susisiekimo ministras, Vadovybė
Sertifikatas išduotas	JURAS TAMINSKAS, Lietuvos Respublikos susisiekimo ministerija LT
Parašo sukūrimo data ir laikas	2026-11-05 16:10:42 (GMT+02:00)
Parašo formatas	XAdES-T
Laiko žymoje nurodytas laikas	2026-11-05 16:10:49 (GMT+02:00)
Informacija apie sertifikavimo paslaugų teikėją	ADIC CA ECC, Asmens dokumentu israsymo centras prie LR VRM LT
Sertifikato galiojimo laikas	2025-09-25 12:10:34 – 2029-09-24 12:10:34
Informacija apie būdus, naudotus metaduomenų vientisumui užtikrinti	"Registravimas" paskirties metaduomenų vientisumas užtikrintas naudojant "RCSC IssuingCA-2, VI Registru Centras - i.k. 124110246 LT" išduotą sertifikatą "DBSIS, Informatikos ir ryšių departamentas prie Lietuvos Respublikos vidaus reikalų ministerijos, į.k.188774822 LT", sertifikatas galioja nuo 2025-05-16 11:31:08 iki 2028-05-15 11:31:08
Pagrindinio dokumento priedų skaičius	1
Pagrindinio dokumento pridedamų dokumentų skaičius	–
Pridedamo dokumento sudarytojas (-ai)	–
Pridedamo dokumento pavadinimas (antraštė)	–
Pridedamo dokumento registracijos data ir numeris	–
Programinės įrangos, kuria naudojantis sudarytas elektroninis dokumentas, pavadinimas	DBSIS, versija 3.5.90.5
Informacija apie elektroninio dokumento ir elektroninio (-ių) parašo (-ų) tikrinimą (tikrinimo data)	Atitinka specifikacijos keliamus reikalavimus. Visi dokumente esantys elektroniniai parašai galioja (2026-11-06 09:55:13)
Paieškos nuoroda	–
Papildomi metaduomenys	Nuorašą suformavo 2026-11-06 09:55:15 DBSIS