LIETUVOS RESPUBLIKOS SUSISIEKIMO MINISTRAS

ĮSAKYMAS
DĖL VALSTYBINĖS REIKŠMĖS KELIŲ APSAUGOS ZONŲ NUSTATYMO PLANO SKUODO RAJONO SAVIVALDYBĖJE KOREKTŪROS 2026 M. PATVIRTINIMO

2026 m. d. Nr.
Vilnius

Vadovaudamasis Lietuvos Respublikos specialiųjų žemės naudojimo sąlygų įstatymo 6 straipsnio 1 dalies 6 punktu, 9 straipsnio 3 dalimi, 141 straipsnio 3 dalimi, Aerodromo, civilinės aviacijos radiolokatorių, kelių, geležinkelio kelių ir jų įrenginių, geležinkelio želdinių, elektroninių ryšių tinklų elektroninių ryšių infrastruktūros apsaugos zonų planų, žemėlapių ir (ar) schemų rengimo (nerengiant teritorijų planavimo dokumento ar žemės valdos projekto) ir tvirtinimo tvarkos aprašo, patvirtinto Lietuvos Respublikos susisiekimo ministro 2020 m. rugsėjo 8 d. įsakymu Nr. 3-511 „Dėl Lietuvos Respublikos specialiųjų žemės naudojimo sąlygų įstatymo įgyvendinimo“, 25 punktu ir atsižvelgdamas į AB „Via Lietuva“ 2026 m. liepos 9 d. raštą Nr. 2-26-9787 „Dėl prašymo patvirtinti valstybinės reikšmės kelių apsaugos zonų nustatymo plano Skuodo rajono savivaldybėje korektūrą 2026 m.“,

t v i r t i n u Valstybinės reikšmės kelių apsaugos zonų nustatymo plano Skuodo rajono savivaldybėje korektūrą 2026 m. (pridedama).

Susisiekimo ministras Juras Taminskas

VALSTYBINĖS REIKŠMĖS KELIŲ APSAUGOS ZONŲ NUSTATYMO PLANO SKUODO R. SAV. M 1:5000 KOREKTŪRA 2026 M.

PATVIRTINTA
Lietuvos Respublikos susisiekimo ministro
2026 m. d. įsakymu Nr.

LAPŲ IŠDĖSTYMO SCHEMA PAGAL 2026 M. KOREKTŪRĄ:



SUTARTINIAI ŽENKLAI:

- Administracinė savivaldybės riba
- Registruoton NTR SŽNS teritorijos (kelių apsaugos zonos) pagal Valstybinės reikšmės kelių apsaugos zonų nustatymo planą Skuodo r. sav., patvirtintą LR susisiekimo ministro 2023-06-14 įsakymu Nr. 3-301
- Krašto kelių apsaugos zona 50 m pločio, patikslinama šiame Korektūros 2026 m. plane
- Rajoninių kelių apsaugos zona 20 m pločio, patikslinama šiame Korektūros 2026 m. plane
- Gretimų žemės sklypų ribos (VĮ Registrų centras 2022 m. duomenys)
- Gretimų žemės sklypų ribos (VĮ Registrų centras 2026 m. duomenys)
- Kelias Nr. 218 — Valstybinės reikšmės kelio numeris

KARTOGRAFINIS PAGRINDAS:

NŽT — Lietuvos Respublikos teritorijos žemėlapis, parengtas naudojant valstybiniuos georeferencinius duomenų rinkinius: GRPK, GDR50LT Nacionalinė žemės kartyba prie ŽŪM, 2026 m.

REGISTRŲ CENTRAS — Nekilnojamojo turto kadastro duomenys VĮ Registrų centras, 2022/2026 m.

PASTABA:

Valstybinės reikšmės kelių apsaugos zonų nustatymo plano korektūra 2026 m. parengta naudojant valstybinės reikšmės kelių kadastrinių matavimų planų duomenis bei topografinių matavimų duomenis.

Via Lietuva
Akcinė bendrovė "Via Lietuva"
Kauno g. 22–202 LT–03212 Vilnius
Tel. (8 5) 232 9600 El. p. info@vialietuva.lt

Pareigos	Parašas	Vardas, pavardė	Data	
Skyriaus vadovas		Mindaugas Svetikas	2026.07.07	
Projektų vadovė		Kristina Kriukonienė	2026.07.07	
Matininko kvalifikacijos pažymėjimo Nr. 2M–M–217				
Lapo Nr.:				A.V.

VALSTYBINĖS REIKŠMĖS KELIŲ APSAUGOS ZONŲ NUSTATYMO PLANO SKUODO R. SAV. M 1:5000 KOREKTŪRA 2026 M.

LAPŲ IŠDĖSTYMO SCHEMA PAGAL 2026 M. KOREKTŪRĄ:



SUTARTINIAI ŽENKLAI:

- Administracinė savivaldybės riba
- Registruotos NTR SŽNS teritorijos (kelių apsaugos zonos) pagal Valstybinės reikšmės kelių apsaugos zonų nustatymo planą Skuodo r. sav., patvirtintą LR susisiekimo ministro 2023-06-14 įsakymu Nr. 3-301
- Krašto kelių apsaugos zona 50 m pločio, patikslinama šiame Korektūros 2026 m. plane
- Rajoninių kelių apsaugos zona 20 m pločio, patikslinama šiame Korektūros 2026 m. plane
- Gretimų žemės sklypų ribos (VĮ Registrų centras 2022 m. duomenys)
- Gretimų žemės sklypų ribos (VĮ Registrų centras 2026 m. duomenys)
- Kelias Nr. 218 — Valstybinės reikšmės kelio numeris

KARTOGRAFINIS PAGRINDAS:

NŽT — Lietuvos Respublikos teritorijos žemėlapis, parengtas naudojant valstybinius georeferencinius duomenų rinkinius: GRPK, GDR50LT Nacionalinė žemės tarnyba prie AM, 2026 m.

REGISTRŲ CENTRAS — Nekilnojamojo turto kadastro duomenys VĮ Registrų centras, 2022/2026 m.

Kelias Nr. 2713
Skuodo r. sav.
Kelias Nr. 3714
Kelias Nr. 2713
Skuodo r. sav.
Kelias Nr. 3705
Kelias Nr. 3723
Vižančiai
Kelias Nr. 3705

PASTABA:

Valstybinės reikšmės kelių apsaugos zonų nustatymo plano korektūra 2026 m. parengta naudojant valstybinės reikšmės kelių kadastrinių matavimų planų duomenis bei topografinių matavimų duomenis.

Via Lietuva

Akcinė bendrovė "Via Lietuva"
Kauno g. 22-202 LT-03212 Vilnius
Tel. (8 5) 232 9600 El. p. info@vialietuva.lt

Pareigos	Parašas	Vardas, pavardė	Data	
Skyriaus vadovas		Mindaugas Svetikas	2026.07.07	
Projektų vadovė		Kristina Kriukonienė	2026.07.07	
Matininko kvalifikacijos pažymėjimo Nr. 2M-M-217				
Lapo Nr.: 1/25				A.V.

VALSTYBINĖS REIKŠMĖS KELIŲ APSAUGOS ZONŲ NUSTATYMO PLANO SKUODO R. SAV. M 1:5000 KOREKTŪRA 2026 M.

LAPŲ IŠDĖSTYMO SCHEMA PAGAL 2026 M. KOREKTŪRĄ:

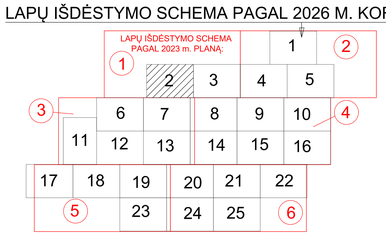

Kelias Nr. 3712
Kelias Nr. 169
Kelias Nr. 3718
Kelias Nr. 3722
Skuodo r. sav.
Skuodo r. sav.
mšk. indreikiske
mšk. indreikiske
mšk. indreikiske
mšk. indreikiske
Gurecko miškai
Gurecko miškai
Narvydžiai
Narvydžiai
Narvydži

VALSTYBINĖS REIKŠMĖS KELIŲ APSAUGOS ZONŲ NUSTATYMO PLANO SKUODO R. SAV. M 1:5000 KOREKTŪRA 2026 M.

LAPŲ IŠDĖSTYMO SCHEMA PAGAL 2026 M. KOREKTŪRĄ:



PASTABA:

Valstybinės reikšmės kelių apsaugos zonų nustatymo plano korektūra 2026 m. parengta naudojant valstybinės reikšmės kelių kadastrinių matavimų planų duomenis bei topografinių matavimų duomenis.

Via Lietuva

Akcinė bendrovė "Via Lietuva"
Kauno g. 22–202 LT–03212 Vilnius
Tel. (8 5) 232 9600 El. p. info@vialietuva.lt

Pareigos	Parašas	Vardas, pavardė	Data	
Skyriaus vadovas		Mindaugas Svetikas	2026.07.07	
Projektų vadovė		Kristina Kriukonienė	2026.07.07	
Matininko kvalifikacijos pažymėjimo Nr. 2M–M–217				
Lapo Nr.: 3/25				A.V.

SUTARTINIAI ŽENKLAI:

- Administracinė savivaldybės riba
- Registruotos NTR SŽNS teritorijos (kelių apsaugos zonos) pagal Valstybinės reikšmės kelių apsaugos zonų nustatymo planą Skuodo r. sav., patvirtintą LR susisiekimo ministro 2023–06–14 įsakymu Nr. 3–301
- Krašto kelių apsaugos zona 50 m pločio, patikslinama šiame Korektūros 2026 m. plane
- Rajoninių kelių apsaugos zona 20 m pločio, patikslinama šiame Korektūros 2026 m. plane
- Gretimų žemės sklypų ribos (VĮ Registrų centras 2022 m. duomenys)
- Gretimų žemės sklypų ribos (VĮ Registrų centras 2026 m. duomenys)
- Kelias Nr. 218 — Valstybinės reikšmės kelio numeris

KARTOGRAFINIS PAGRINDAS:

NŽT — Lietuvos Respublikos teritorijos žemėlapis, parengtas naudojant valstybinius georeferencinius duomenų rinkinius: GRPK, GDR50LT Nacionalinė žemės tarnyba prie AM, 2026 m.

REGISTRŲ CENTRAS — Nekilnojamojo turto kadastro duomenys VĮ Registrų centras, 2022/2026 m.

VALSTYBINĖS REIKŠMĖS KELIŲ APSAUGOS ZONŲ NUSTATYMO PLANO SKUODO R. SAV. M 1:5000 KOREKTŪRA 2026 M.

LAPŲ IŠDĖSTYMO SCHEMA PAGAL 2026 M. KORETKŪRĄ:



SUTARTINIAI ŽENKLAI:

	Administracinė savivaldybės riba
	Registruotos NTR SŽNS teritorijos (kelių apsaugos zonos) pagal Valstybinės reikšmės kelių apsaugos zonų nustatymo planą Skuodo r. sav., patvirtintą LR susisiekimo ministro 2023-06-14 įsakymu Nr. 3-301
	Krašto kelių apsaugos zona 50 m pločio, patikslinama šiame Korektūros 2026 m. plane
	Rajoninių kelių apsaugos zona 20 m pločio, patikslinama šiame Korektūros 2026 m. plane
	Gretimų žemės sklypų ribos (VĮ Registrų centras 2022 m. duomenys)
	Gretimų žemės sklypų ribos (VĮ Registrų centras 2026 m. duomenys)
Kelias Nr. 218	Valstybinės reikšmės kelio numeris

KARTOGRAFINIS PAGRINDAS:

NŽT — Lietuvos Respublikos teritorijos žemėlapis, parengtas naudojant valstybinius georeferencinius duomenų rinkinius: GRPK, GDR50LT Nacionalinė žemės tarnyba prie AM, 2026 m.

REGISTRŲ CENTRAS — Nekilnojamojo turto kadastro duomenys VĮ Registrų centras, 2022/2026 m.

PASTABA:

Valstybinės reikšmės kelių apsaugos zonų nustatymo plano korektūra 2026 m. parengta naudojant valstybinės reikšmės kelių kadastrinių matavimų planų duomenis bei topografinių matavimų duomenis.

Via Lietuva

Akcinė bendrovė "Via Lietuva"
Kauno g. 22-202 LT-03212 Vilnius
Tel. (8 5) 232 9600 El. p. info@vialietuva.lt

Pareigos	Parašas	Vardas, pavardė	Data	
Skyriaus vadovas		Mindaugas Svetikas	2026.07.07	
Projektų vadovė		Kristina Kriukonienė	2026.07.07	
Matininko kvalifikacijos pažymėjimo Nr. 2M-M-217				
Lapo Nr.: 4/25				A.V.

VALSTYBINĖS REIKŠMĖS KELIŲ APSAUGOS ZONŲ NUSTATYMO PLANO SKUODO R. SAV. M 1:5000 KOREKTŪRA 2026 M.



LAPŲ IŠDĖSTYMO SCHEMA PAGAL 2026 M. KOREKTŪRĄ:

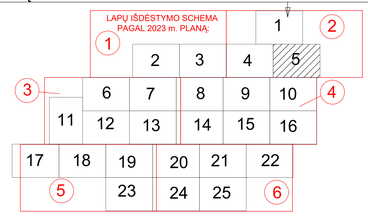

SUTARTINIAI ŽENKLAI:

- Administracinė savivaldybės riba
- Registruotos NTR SŽNS teritorijos (kelių apsaugos zonos) pagal Valstybinės reikšmės kelių apsaugos zonų nustatymo planą Skuodo r. sav., patvirtintą LR susisiekimo ministro 2023-06-14 įsakymu Nr. 3-301
- Krašto kelių apsaugos zona 50 m pločio, patikslinama šiame Korektūros 2026 m. plane
- Rajoninių kelių apsaugos zona 20 m pločio, patikslinama šiame Korektūros 2026 m. plane
- Gretimų žemės sklypų ribos (VĮ Registrų centras 2022 m. duomenys)
- Gretimų žemės sklypų ribos (VĮ Registrų centras 2026 m. duomenys)
- Kelias Nr. 218 — Valstybinės reikšmės kelio numeris

KARTOGRAFINIS PAGRINDAS:

NŽT — Lietuvos Respublikos teritorijos žemėlapis, parengtas naudojant valstybinius georeferencinius duomenų rinkinius: GRPK, GDR50LT Nacionalinė žemės tarnyba prie AM, 2026 m.

REGISTRŲ CENTRAS — Nekilnojamojo turto kadastro duomenys VĮ Registrų centras, 2022/2026 m.

PASTABA:

Valstybinės reikšmės kelių apsaugos zonų nustatymo plano korektūra 2026 m. parengta naudojant valstybinės reikšmės kelių kadastrinių matavimų planų duomenis bei topografinių matavimų duomenis.

Via Lietuva

Akcinė bendrovė "Via Lietuva"
Kauno g. 22-202 LT-03212 Vilnius
Tel. (8 5) 232 9600 El. p. info@vialietuva.lt

Pareigos	Parašas	Vardas, pavardė	Data	
Skyriaus vadovas		Mindaugas Svetikas	2026.07.07	
Projektų vadovė		Kristina Kriukonienė	2026.07.07	
Matininko kvalifikacijos pažymėjimo Nr. 2M-M-217				
Lapo Nr.: 5/25				A.V.

VALSTYBINĖS REIKŠMĖS KELIŲ APSAUGOS ZONŲ NUSTATYMO PLANO SKUODO R. SAV. M 1:5000 KOREKTŪRA 2026 M.

LAPŲ IŠDĖSTYMO SCHEMA PAGAL 2026 M. KOREKTŪRĄ:

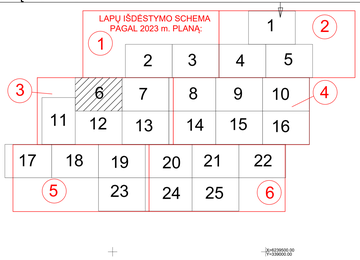

SUTARTINIAI ŽENKLAI:

- Administracinė savivaldybės riba
- Registruotos NTR SŽNS teritorijos (kelių apsaugos zonos) pagal Valstybinės reikšmės kelių apsaugos zonų nustatymo planą Skuodo r. sav., patvirtintą LR susisiekimo ministro 2023-06-14 įsakymu Nr. 3-301
- Krašto kelių apsaugos zona 50 m pločio, patikslinama šiame Korektūros 2026 m. plane
- Rajoninių kelių apsaugos zona 20 m pločio, patikslinama šiame Korektūros 2026 m. plane
- Gretimų žemės sklypų ribos (VĮ Registrų centras 2022 m. duomenys)
- Gretimų žemės sklypų ribos (VĮ Registrų centras 2026 m. duomenys)
- Kelias Nr. 218 — Valstybinės reikšmės kelio numeris

KARTOGRAFINIS PAGRINDAS:

NŽT Lietuvos Respublikos teritorijos žemėlapis, parengtas naudojant valstybinius georeferencinius duomenų rinkinius: GRPK, GDR50LT Nacionalinė žemės tarnyba prie AM, 2026 m.

REGISTRŲ CENTRAS Nekilnojamojo turto kadastro duomenys VĮ Registrų centras, 2022/2026 m.

PASTABA:

Valstybinės reikšmės kelių apsaugos zonų nustatymo plano korektūra 2026 m. parengta naudojant valstybinės reikšmės kelių kadastrinių matavimų planų duomenis bei topografinių matavimų duomenis.

Via Lietuva

Akcinė bendrovė "Via Lietuva"
Kauno g. 22-202 LT-03212 Vilnius
Tel. (8 5) 232 9600 El. p. info@vialietuva.lt

Pareigos	Parašas	Vardas, pavardė	Data	
Skyriaus vadovas		Mindaugas Svetikas	2026.07.07	
Projektų vadovė		Kristina Kriukonienė	2026.07.07	
Matininko kvalifikacijos pažymėjimo Nr. 2M-M-217				
Lapo Nr.: 6/25				A.V.

VALSTYBINĖS REIKŠMĖS KELIŲ APSAUGOS ZONŲ NUSTATYMO PLANO SKUODO R. SAV. M 1:5000 KOREKTŪRA 2026 M.

Kelias Nr. 218
Kelias Nr. 169
Kelias Nr. 170
Kelias Nr. 3718
Kelias Nr. 3722
Kelias Nr. 3729
Kelias Nr. 3701
Kelias Nr. 3710
Kelias Nr. 3709
Kelias Nr. 3707
Skuodas
Skuodo r. sav.

KARTOGRAFINIS PAGRINDAS:

NŽT — Lietuvos Respublikos teritorijos žemėlapis, parengtas naudojant valstybinius georeferencinius duomenų rinkinius: GRPK, GDR50LT Nacionalinė žemės tarnyba prie AM, 2026 m.

REGISTRŲ CENTRAS — Nekilnojamojo turto kadastro duomenys VĮ Registrų centras, 2022/2026 m.

PASTABA:

Valstybinės reikšmės kelių apsaugos zonų nustatymo plano korektūra 2026 m. parengta naudojant valstybinės reikšmės kelių kadastrinių matavimų planų duomenis bei topografinių matavimų duomenis.

Via Lietuva

Akcinė bendrovė "Via Lietuva"
Kauno g. 22–202 LT–03212 Vilnius
Tel. (8 5) 232 9600 El. p. info@vialietuva.lt

Pareigos	Parašas	Vardas, pavardė	Data	
Skyriaus vadovas		Mindaugas Svetikas	2026.07.07	
Projektų vadovė		Kristina Kriukonienė	2026.07.07	
Matininko kvalifikacijos pažymėjimo Nr. 2M–M–217				
Lapo Nr.: 7/25				A.V.

LAPŲ IŠDĖSTYMO SCHEMA PAGAL 2026 M. KOREKTŪRĄ:

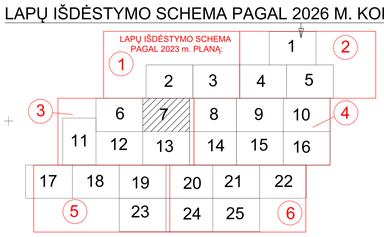

SUTARTINIAI ŽENKLAI:

- Administracinė savivaldybės riba
- Registruotos NTR SŽNS teritorijos (kelių apsaugos zonos) pagal Valstybinės reikšmės kelių apsaugos zonų nustatymo planą Skuodo r. sav., patvirtintą LR susisiekimo ministro 2023–06–14 įsakymu Nr. 3–301
- Krašto kelių apsaugos zona 50 m pločio, patikslinama šiame Korektūros 2026 m. plane
- Rajoninių kelių apsaugos zona 20 m pločio, patikslinama šiame Korektūros 2026 m. plane
- Gretimų žemės sklypų ribos (VĮ Registrų centras 2022 m. duomenys)
- Gretimų žemės sklypų ribos (VĮ Registrų centras 2026 m. duomenys)
- Kelias Nr. 218 — Valstybinės reikšmės kelio numeris

VALSTYBINĖS REIKŠMĖS KELIŲ APSAUGOS ZONŲ NUSTATYMO PLANO SKUODO R. SAV. M 1:5000 KOREKTŪRA 2026 M.

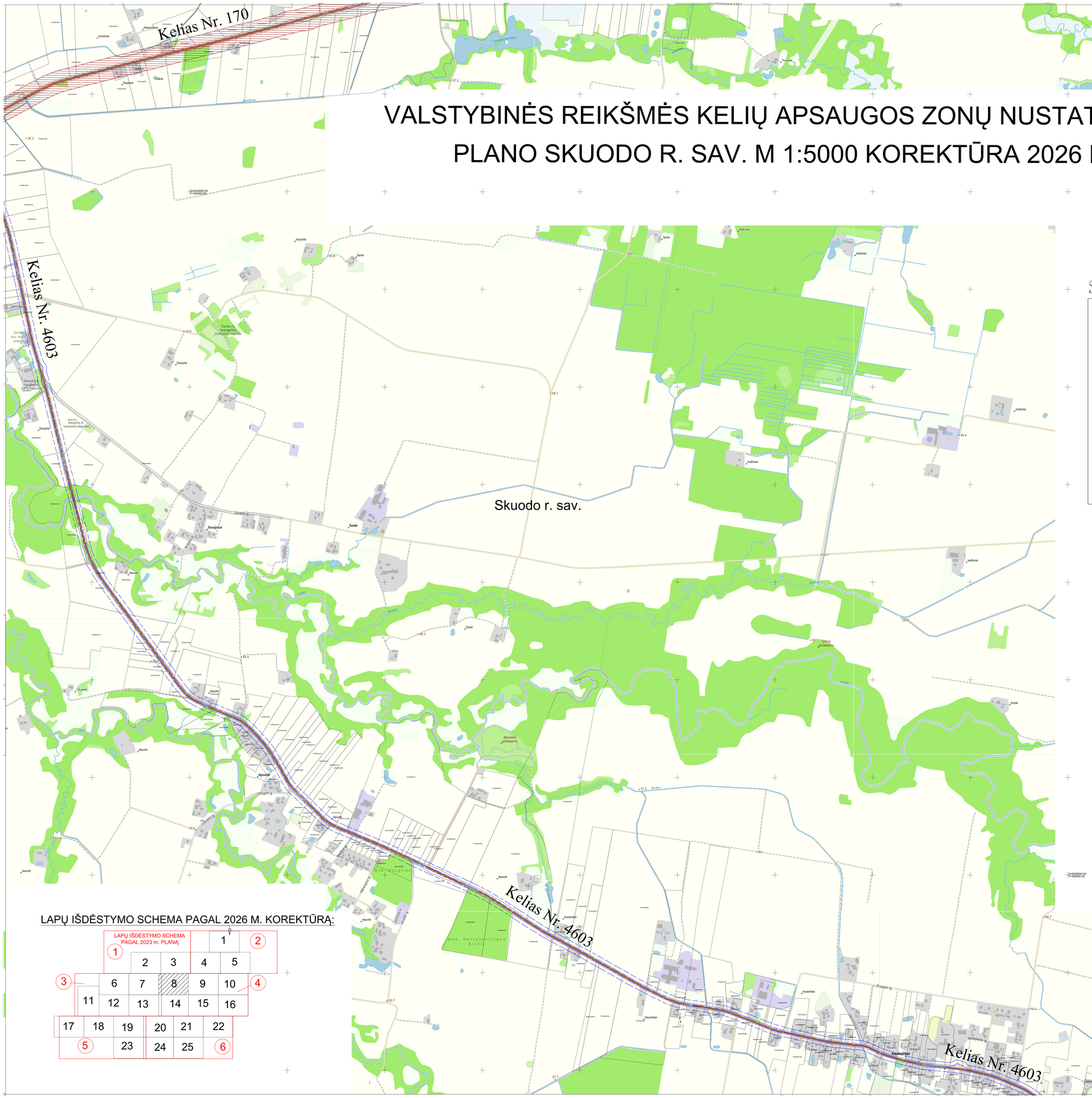

SUTARTINIAI ŽENKLAI:

	Administracinė savivaldybės riba
	Registruotos NTR SŽNS teritorijos (kelių apsaugos zonos) pagal Valstybinės reikšmės kelių apsaugos zonų nustatymo planą Skuodo r. sav., patvirtintą LR susisiekimo ministro 2023-06-14 įsakymu Nr. 3-301
	Krašto kelių apsaugos zona 50 m pločio, patikslinama šiame Korektūros 2026 m. plane
	Rajoninių kelių apsaugos zona 20 m pločio, patikslinama šiame Korektūros 2026 m. plane
	Gretimų žemės sklypų ribos (VĮ Registrų centras 2022 m. duomenys)
	Gretimų žemės sklypų ribos (VĮ Registrų centras 2026 m. duomenys)
Kelias Nr. 218	Valstybinės reikšmės kelio numeris

KARTOGRAFINIS PAGRINDAS:

NŽT Lietuvos Respublikos teritorijos žemėlapis, parengtas naudojant valstybinius georeferencinius duomenų rinkinius: GRPK, GDR50LT Nacionalinė žemės tarnyba prie AM, 2026 m.

REGISTRŲ CENTRAS Nekilnojamojo turto kadastro duomenys VĮ Registrų centras, 2022/2026 m.

PASTABA:

Valstybinės reikšmės kelių apsaugos zonų nustatymo plano korektūra 2026 m. parengta naudojant valstybinės reikšmės kelių kadastrinių matavimų planų duomenis bei topografinių matavimų duomenis.

Via Lietuva

Akcinė bendrovė "Via Lietuva"
Kauno g. 22-202 LT-03212 Vilnius
Tel. (8 5) 232 9600 El. p. info@vialietuva.lt

Pareigos	Parašas	Vardas, pavardė	Data	
Skyriaus vadovas		Mindaugas Svetikas	2026.07.07	
Projektų vadovė		Kristina Kriukonienė	2026.07.07	
Matininko kvalifikacijos pažymėjimo Nr. 2M-M-217				
Lapo Nr.: 8/25				A.V.

LAPŲ IŠDĖSTYMO SCHEMA PAGAL 2026 M. KOREKTŪRĄ:

VALSTYBINĖS REIKŠMĖS KELIŲ APSAUGOS ZONŲ NUSTATYMO PLANO SKUODO R. SAV. M 1:5000 KOREKTŪRA 2026 M.

LAPŲ IŠDĖSTYMO SCHEMA PAGAL 2026 M. KOREKTŪRĄ:



SUTARTINIAI ŽENKLAI:

- Administracinė savivaldybės riba
- Registruotos NTR SŽNS teritorijos (kelių apsaugos zonos) pagal Valstybinės reikšmės kelių apsaugos zonų nustatymo planą Skuodo r. sav., patvirtintą LR susisiekimo ministro 2023-06-14 įsakymu Nr. 3-301
- Krašto kelių apsaugos zona 50 m pločio, patikslinama šiame Korektūros 2026 m. plane
- Rajoninių kelių apsaugos zona 20 m pločio, patikslinama šiame Korektūros 2026 m. plane
- Gretimų žemės sklypų ribos (VĮ Registrų centras 2022 m. duomenys)
- Gretimų žemės sklypų ribos (VĮ Registrų centras 2026 m. duomenys)
- Kelias Nr. 218 — Valstybinės reikšmės kelio numeris

KARTOGRAFINIS PAGRINDAS:

NŽT — Lietuvos Respublikos teritorijos žemėlapis, parengtas naudojant valstybinius georeferencinius duomenų rinkinius: GRPK, GDR50LT Nacionalinė žemės tarnyba prie AM, 2026 m.

REGISTRŲ CENTRAS — Nekilnojamojo turto kadastro duomenys VĮ Registrų centras, 2022/2026 m.

PASTABA:

Valstybinės reikšmės kelių apsaugos zonų nustatymo plano korektūra 2026 m. parengta naudojant valstybinės reikšmės kelių kadastrinių matavimų planų duomenis bei topografinių matavimų duomenis.

Via Lietuva

Akcinė bendrovė "Via Lietuva"
Kauno g. 22-202 LT-03212 Vilnius
Tel. (8 5) 232 9600 El. p. info@vialietuva.lt

Pareigos	Parašas	Vardas, pavardė	Data	
Skyriaus vadovas		Mindaugas Svetikas	2026.07.07	
Projektų vadovė		Kristina Kriukonienė	2026.07.07	
Matininko kvalifikacijos pažymėjimo Nr. 2M-M-217				
Lapo Nr.: 9/25				A.V.

Kelias Nr. 2701
Kelias Nr. 3733
Ylakiai
Kelias Nr. 2701
Skuodo r. sav.
Kelias Nr. 3703
Kelias Nr. 3706
Skuodo r. sav.
Kelias Nr. 3703
Kelias Nr. 3706
Kelias Nr. 3702

VALSTYBINĖS REIKŠMĖS KELIŲ APSAUGOS ZONŲ NUSTATYMO PLANO SKUODO R. SAV. M 1:5000 KOREKTŪRA 2026 M.

LAPŲ IŠDĖSTYMO SCHEMA PAGAL 2026 M. KOREKTŪRĄ:



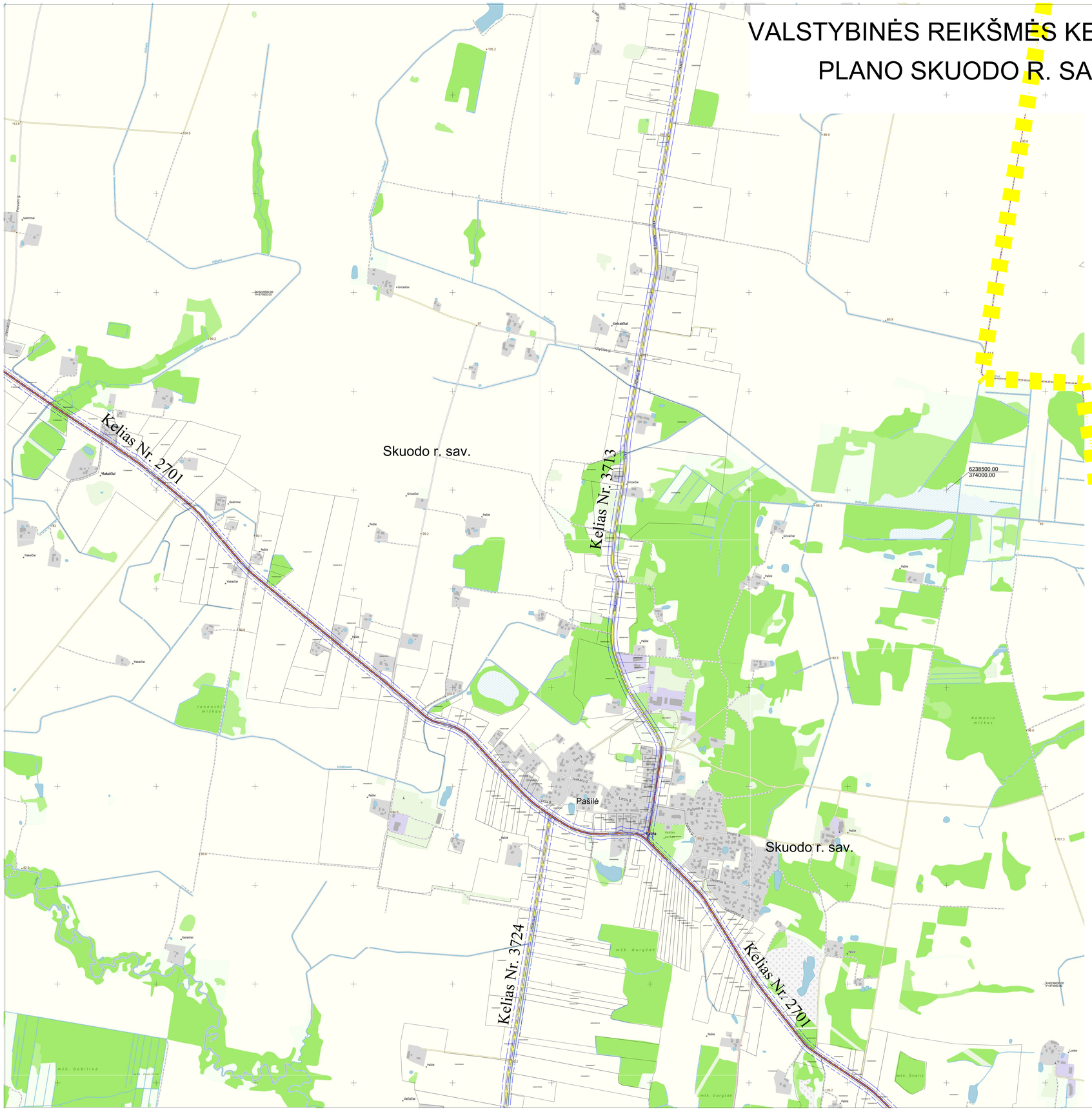

SUTARTINIAI ŽENKLAI:

- Administracinė savivaldybės riba
- Registruotos NTR SŽNS teritorijos (kelių apsaugos zonos) pagal Valstybinės reikšmės kelių apsaugos zonų nustatymo planą Skuodo r. sav., patvirtintą LR susisiekimo ministro 2023-06-14 įsakymu Nr. 3-301
- Krašto kelių apsaugos zona 50 m pločio, patikslinama šiame Korektūros 2026 m. plane
- Rajoninių kelių apsaugos zona 20 m pločio, patikslinama šiame Korektūros 2026 m. plane
- Gretimų žemės sklypų ribos (VĮ Registrų centras 2022 m. duomenys)
- Gretimų žemės sklypų ribos (VĮ Registrų centras 2026 m. duomenys)
- Kelias Nr. 218 — Valstybinės reikšmės kelio numeris

KARTOGRAFINIS PAGRINDAS:

NŽT — Lietuvos Respublikos teritorijos žemėlapis, parengtas naudojant valstybinius georeferencinius duomenų rinkinius: GRPK, GDR50LT Nacionalinė žemės tarnyba prie AM, 2026 m.

REGISTRŲ CENTRAS — Nekilnojamojo turto kadastro duomenys VĮ Registrų centras, 2022/2026 m.

PASTABA:

Valstybinės reikšmės kelių apsaugos zonų nustatymo plano korektūra 2026 m. parengta naudojant valstybinės reikšmės kelių kadastrinių matavimų planų duomenis bei topografinių matavimų duomenis.

Via Lietuva

Akcinė bendrovė "Via Lietuva"
Kauno g. 22-202 LT-03212 Vilnius
Tel. (8 5) 232 9600 El. p. info@vialietuva.lt

Pareigos	Parašas	Vardas, pavardė	Data	
Skyriaus vadovas		Mindaugas Svetikas	2026.07.07	
Projektų vadovė		Kristina Kriukonienė	2026.07.07	
Matininko kvalifikacijos pažymėjimo Nr. 2M-M-217				
Lapo Nr.: 10/25				A.V.

VALSTYBINĖS REIKŠMĖS KELIŲ APSAUGOS ZONŲ NUSTATYMO PLANO SKUODO R. SAV. M 1:5000 KOREKTŪRA 2026 M.

LAPŲ IŠDĖSTYMO SCHEMA PAGAL 2026 M. KOREKTŪRĄ:

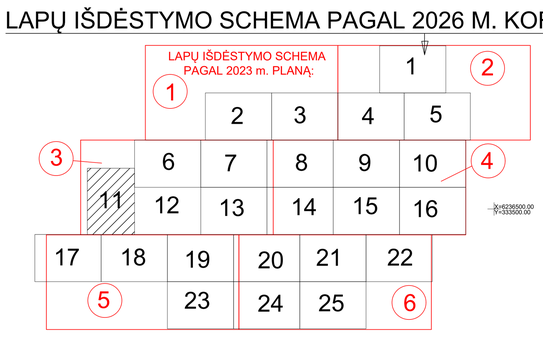

SUTARTINIAI ŽENKLAI:

	Administracinė savivaldybės riba
	Registruotos NTR SŽNS teritorijos (kelių apsaugos zonos) pagal Valstybinės reikšmės kelių apsaugos zonų nustatymo planą Skuodo r. sav., patvirtintą LR susisiekimo ministro 2023-06-14 įsakymu Nr. 3-301
	Krašto kelių apsaugos zona 50 m pločio, patikslinama šiame Korektūros 2026 m. plane
	Rajoninių kelių apsaugos zona 20 m pločio, patikslinama šiame Korektūros 2026 m. plane
	Gretimų žemės sklypų ribos (VĮ Registrų centras 2022 m. duomenys)
	Gretimų žemės sklypų ribos (VĮ Registrų centras 2026 m. duomenys)
Kelias Nr. 218	Valstybinės reikšmės kelio numeris

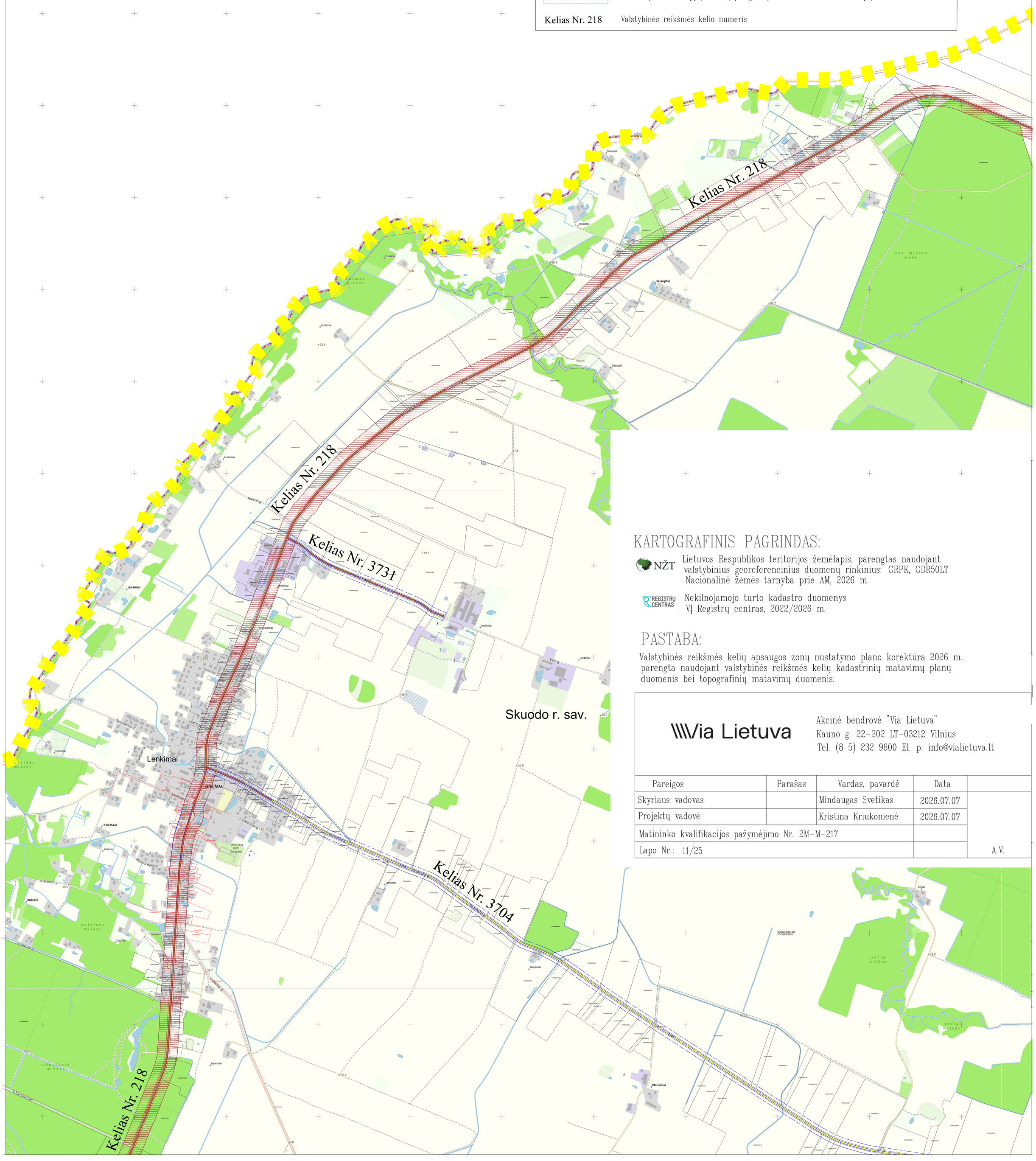

KARTOGRAFINIS PAGRINDAS:

NŽT — Lietuvos Respublikos teritorijos žemėlapis, parengtas naudojant valstybinius georeferencinius duomenų rinkinius: GRPK, GDR50LT Nacionalinė žemės tarnyba prie AM, 2026 m.

REGISTRŲ CENTRAS — Nekilnojamojo turto kadastro duomenys VĮ Registrų centras, 2022/2026 m.

PASTABA:

Valstybinės reikšmės kelių apsaugos zonų nustatymo plano korektūra 2026 m. parengta naudojant valstybinės reikšmės kelių kadastrinių matavimų planų duomenis bei topografinių matavimų duomenis.

Via Lietuva

Akcinė bendrovė "Via Lietuva"
Kauno g. 22-202 LT-03212 Vilnius
Tel. (8 5) 232 9600 El. p. info@vialietuva.lt

Pareigos	Parašas	Vardas, pavardė	Data	
Skyriaus vadovas		Mindaugas Svetikas	2026.07.07	
Projektų vadovė		Kristina Kriukonienė	2026.07.07	
Matininko kvalifikacijos pažymėjimo Nr. 2M-M-217				
Lapo Nr.: 11/25				A.V.

VALSTYBINĖS REIKŠMĖS KELIŲ APSAUGOS ZONŲ NUSTATYMO PLANO SKUODO R. SAV. M 1:5000 KOREKTŪRA 2026 M.

LAPŲ IŠDĖSTYMO SCHEMA PAGAL 2026 M. KOREKTŪRĄ:



SUTARTINIAI ŽENKLAI:

- Administracinė savivaldybės riba
- Registruotos NTR SŽNS teritorijos (kelių apsaugos zonos) pagal Valstybinės reikšmės kelių apsaugos zonų nustatymo planą Skuodo r. sav., patvirtintą LR susisiekimo ministro 2023-06-14 įsakymu Nr. 3-301
- Krašto kelių apsaugos zona 50 m pločio, patikslinama šiame Korektūros 2026 m. plane
- Rajoninių kelių apsaugos zona 20 m pločio, patikslinama šiame Korektūros 2026 m. plane
- Gretimų žemės sklypų ribos (VĮ Registrų centras 2022 m. duomenys)
- Gretimų žemės sklypų ribos (VĮ Registrų centras 2026 m. duomenys)
- Kelias Nr. 218 — Valstybinės reikšmės kelio numeris

KARTOGRAFINIS PAGRINDAS:

NŽT — Lietuvos Respublikos teritorijos žemėlapis, parengtas naudojant valstybinius georeferencinius duomenų rinkinius: GRPK, GDR50LT Nacionalinė žemės tarnyba prie AM, 2026 m.

REGISTRŲ CENTRAS — Nekilnojamojo turto kadastro duomenys VĮ Registrų centras, 2022/2026 m.

PASTABA:

Valstybinės reikšmės kelių apsaugos zonų nustatymo plano korektūra 2026 m. parengta naudojant valstybinės reikšmės kelių kadastrinių matavimų planų duomenis bei topografinių matavimų duomenis.

Via Lietuva

Akcinė bendrovė "Via Lietuva"
Kauno g. 22-202 LT-03212 Vilnius
Tel. (8 5) 232 9600 El. p. info@vialietuva.lt

Pareigos	Parašas	Vardas, pavardė	Data	
Skyriaus vadovas		Mindaugas Svetikas	2026.07.07	
Projektų vadovė		Kristina Kriukonienė	2026.07.07	
Matininko kvalifikacijos pažymėjimo Nr. 2M-M-217				
Lapo Nr.: 12/25				A.V.

Kelias Nr. 218

Skuodo r. sav.

Kelias Nr. 3707

Skuodo r. sav.

Kelias Nr. 3704

Daukšiai

Kelias Nr. 3704

VALSTYBINĖS REIKŠMĖS KELIŲ APSAUGOS ZONŲ NUSTATYMO PLANO SKUODO R. SAV. M 1:5000 KOREKTŪRA 2026 M.

Kelias Nr. 3707

Kelias Nr. 3710

Kelias Nr. 3709

Kelias Nr. 169

Skuodo r. sav.

Skuodo r. sav.

X=6230000.00
Y=347500.00

LAPŲ IŠDĖSTYMO SCHEMA PAGAL 2026 M. KOREKTŪRĄ:



SUTARTINIAI ŽENKLAI:

- Administracinė savivaldybės riba
- Registruotos NTR SŽNS teritorijos (kelių apsaugos zonos) pagal Valstybinės reikšmės kelių apsaugos zonų nustatymo planą Skuodo r. sav., patvirtintą LR susisiekimo ministro 2023-06-14 įsakymu Nr. 3-301
- Krašto kelių apsaugos zona 50 m pločio, patikslinama šiame Korektūros 2026 m. plane
- Rajoninių kelių apsaugos zona 20 m pločio, patikslinama šiame Korektūros 2026 m. plane
- Gretimų žemės sklypų ribos (VĮ Registrų centras 2022 m. duomenys)
- Gretimų žemės sklypų ribos (VĮ Registrų centras 2026 m. duomenys)
- Kelias Nr. 218 — Valstybinės reikšmės kelio numeris

KARTOGRAFINIS PAGRINDAS:

NŽT — Lietuvos Respublikos teritorijos žemėlapis, parengtas naudojant valstybinius georeferencinius duomenų rinkinius: GRPK, GDR50LT Nacionalinė žemės tarnyba prie AM, 2026 m.

REGISTRŲ CENTRAS — Nekilnojamojo turto kadastro duomenys VĮ Registrų centras, 2022/2026 m.

PASTABA:

Valstybinės reikšmės kelių apsaugos zonų nustatymo plano korektūra 2026 m. parengta naudojant valstybinės reikšmės kelių kadastrinių matavimų planų duomenis bei topografinių matavimų duomenis.

Via Lietuva

Akcinė bendrovė "Via Lietuva"
Kauno g. 22-202 LT-03212 Vilnius
Tel. (8 5) 232 9600 El. p. info@vialietuva.lt

Pareigos	Parašas	Vardas, pavardė	Data	
Skyriaus vadovas		Mindaugas Svetikas	2026.07.07	
Projektų vadovė		Kristina Kriukonienė	2026.07.07	
Matininko kvalifikacijos pažymėjimo Nr. 2M-M-217				
Lapo Nr.: 13/25				A.V.

VALSTYBINĖS REIKŠMĖS KELIŲ APSAUGOS ZONŲ NUSTATYMO PLANO SKUODO R. SAV. M 1:5000 KOREKTŪRA 2026 M.

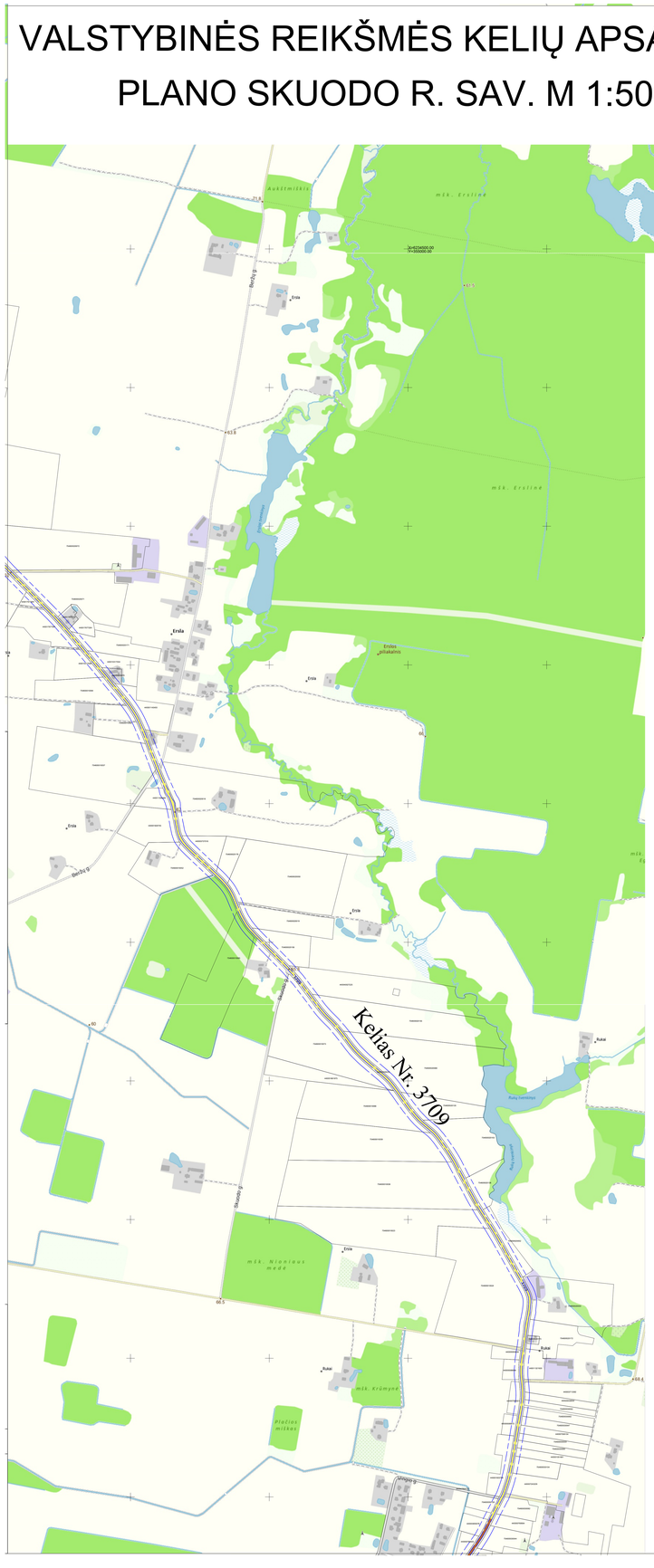

LAPŲ IŠDĖSTYMO SCHEMA PAGAL 2026 M. KOREKTŪRĄ:

LAPŲ IŠDĖSTYMO SCHEMA PAGAL 2023 m. PLANĄ: 1				1	2
	2	3	4	5	
3	6	7	8	9	10 → 4
11	12	13	14	15	16
17	18	19	20	21	22
5		23	24	25	6

SUTARTINIAI ŽENKLAI:

- Administracinė savivaldybės riba
- Registruotos NTR SŽNS teritorijos (kelių apsaugos zonos) pagal Valstybinės reikšmės kelių apsaugos zonų nustatymo planą Skuodo r. sav., patvirtintą LR susisiekimo ministro 2023-06-14 įsakymu Nr. 3-301
- Krašto kelių apsaugos zona 50 m pločio, patikslinama šiame Korektūros 2026 m. plane
- Rajoninių kelių apsaugos zona 20 m pločio, patikslinama šiame Korektūros 2026 m. plane
- Gretimų žemės sklypų ribos (VĮ Registrų centras 2022 m. duomenys)
- Gretimų žemės sklypų ribos (VĮ Registrų centras 2026 m. duomenys)
- Kelias Nr. 218 — Valstybinės reikšmės kelio numeris

KARTOGRAFINIS PAGRINDAS:

NŽT — Lietuvos Respublikos teritorijos žemėlapis, parengtas naudojant valstybinius georeferencinius duomenų rinkinius: GRPK, GDR50LT Nacionalinė žemės tarnyba prie AM, 2026 m.

REGISTRŲ CENTRAS — Nekilnojamojo turto kadastro duomenys VĮ Registrų centras, 2022/2026 m.

PASTABA:

Valstybinės reikšmės kelių apsaugos zonų nustatymo plano korektūra 2026 m. parengta naudojant valstybinės reikšmės kelių kadastrinių matavimų planų duomenis bei topografinių matavimų duomenis.

Via Lietuva

Akcinė bendrovė "Via Lietuva"
Kauno g. 22-202 LT-03212 Vilnius
Tel. (8 5) 232 9600 El. p. info@vialietuva.lt

Pareigos	Parašas	Vardas, pavardė	Data	
Skyriaus vadovas		Mindaugas Svetikas	2026.07.07	
Projektų vadovė		Kristina Kriukonienė	2026.07.07	
Matininko kvalifikacijos pažymėjimo Nr. 2M-M-217				
Lapo Nr.: 14/25				A.V.

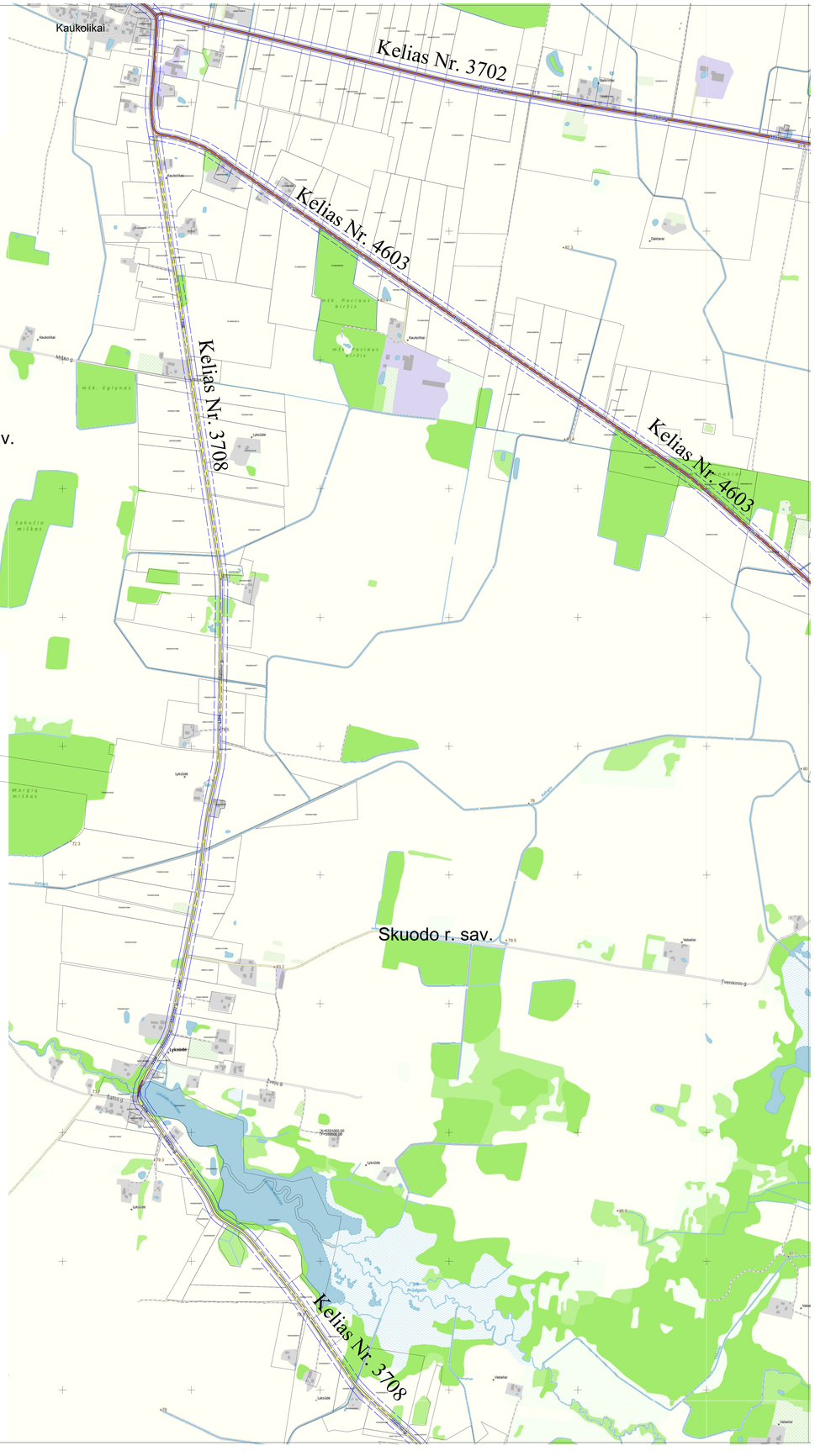

VALSTYBINĖS REIKŠMĖS KELIŲ APSAUGOS ZONŲ NUSTATYMO PLANO SKUODO R. SAV. M 1:5000 KOREKTŪRA 2026 M.

LAPŲ IŠDĖSTYMO SCHEMA PAGAL 2026 M. KOREKTŪRĄ:



SUTARTINIAI ŽENKLAI:

- Administracinė savivaldybės riba
- Registruotos NTR SŽNS teritorijos (kelių apsaugos zonos) pagal Valstybinės reikšmės kelių apsaugos zonų nustatymo planą Skuodo r. sav., patvirtintą LR susisiekimo ministro 2023-06-14 įsakymu Nr. 3-301
- Krašto kelių apsaugos zona 50 m pločio, patikslinama šiame Korektūros 2026 m. plane
- Rajoninių kelių apsaugos zona 20 m pločio, patikslinama šiame Korektūros 2026 m. plane
- Gretimų žemės sklypų ribos (VĮ Registrų centras 2022 m. duomenys)
- Gretimų žemės sklypų ribos (VĮ Registrų centras 2026 m. duomenys)
- Kelias Nr. 218 — Valstybinės reikšmės kelio numeris

KARTOGRAFINIS PAGRINDAS:

NŽT — Lietuvos Respublikos teritorijos žemėlapis, parengtas naudojant valstybinius georeferencinius duomenų rinkinius: GRPK, GDR50LT Nacionalinė žemės tarnyba prie AM, 2026 m.

REGISTRŲ CENTRAS — Nekilnojamojo turto kadastro duomenys VĮ Registrų centras, 2022/2026 m.

PASTABA:

Valstybinės reikšmės kelių apsaugos zonų nustatymo plano korektūra 2026 m. parengta naudojant valstybinės reikšmės kelių kadastrinių matavimų planų duomenis bei topografinių matavimų duomenis.

Via Lietuva

Akcinė bendrovė "Via Lietuva"
Kauno g. 22-202 LT-03212 Vilnius
Tel. (8 5) 232 9600 El. p. info@vialietuva.lt

Pareigos	Parašas	Vardas, pavardė	Data	
Skyriaus vadovas		Mindaugas Svetikas	2026.07.07	
Projektų vadovė		Kristina Kriukonienė	2026.07.07	
Matininko kvalifikacijos pažymėjimo Nr. 2M-M-217				
Lapo Nr.: 15/25				A.V.

LAPŲ IŠDĖSTYMO SCHEMA PAGAL 2026 M. KOREKTŪRĄ:



VALSTYBINĖS REIKŠMĖS KELIŲ APSAUGOS ZONŲ NUSTATYMO PLANO SKUODO R. SAV. M 1:5000 KOREKTŪRA 2026 M.

SUTARTINIAI ŽENKLAI:

	Administracinė savivaldybės riba
	Registruotos NTR SŽNS teritorijos (kelių apsaugos zonos) pagal Valstybinės reikšmės kelių apsaugos zonų nustatymo planą Skuodo r. sav., patvirtintą LR susisiekimo ministro 2023-06-14 įsakymu Nr. 3-301
	Krašto kelių apsaugos zona 50 m pločio, patikslinama šiame Korektūros 2026 m. plane
	Rajoninių kelių apsaugos zona 20 m pločio, patikslinama šiame Korektūros 2026 m. plane
	Gretimų žemės sklypų ribos (VĮ Registrų centras 2022 m. duomenys)
	Gretimų žemės sklypų ribos (VĮ Registrų centras 2026 m. duomenys)
Kelias Nr. 218	Valstybinės reikšmės kelio numeris

KARTOGRAFINIS PAGRINDAS:

NŽT — Lietuvos Respublikos teritorijos žemėlapis, parengtas naudojant valstybinius georeferencinius duomenų rinkinius: GRPK, GDR50LT Nacionalinė žemės tarnyba prie AM, 2026 m.

REGISTRŲ CENTRAS — Nekilnojamojo turto kadastro duomenys VĮ Registrų centras, 2022/2026 m.

PASTABA:

Valstybinės reikšmės kelių apsaugos zonų nustatymo plano korektūra 2026 m. parengta naudojant valstybinės reikšmės kelių kadastrinių matavimų planų duomenis bei topografinių matavimų duomenis.

Via Lietuva

Akcinė bendrovė "Via Lietuva"
Kauno g. 22-202 LT-03212 Vilnius
Tel. (8 5) 232 9600 El. p. info@vialietuva.lt

Pareigos	Parašas	Vardas, pavardė	Data	
Skyriaus vadovas		Mindaugas Svetikas	2026.07.07	
Projektų vadovė		Kristina Kriukonienė	2026.07.07	
Matininko kvalifikacijos pažymėjimo Nr. 2M-M-217				
Lapo Nr.: 16/25				A.V.

VALSTYBINĖS REIKŠMĖS KELIŲ APSAUGOS ZONŲ NUSTATYMO PLANO SKUODO R. SAV. M 1:5000 KOREKTŪRA 2026 M.

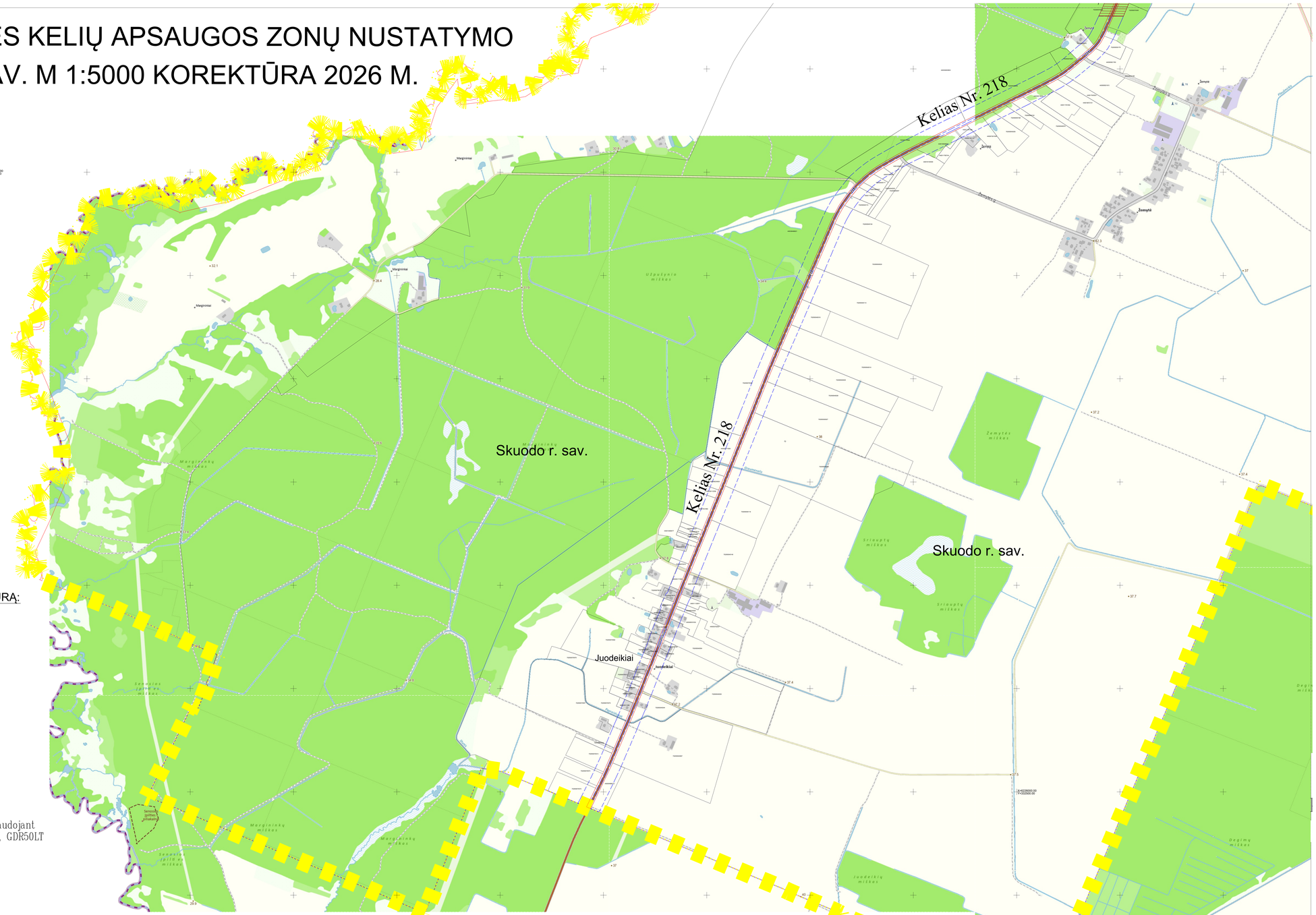

LAPŲ IŠDĖSTYMO SCHEMA PAGAL 2026 M. KOREKTŪRĄ:

				1	2
	2	3	4	5	
3	6	7	8	9	10
11	12	13	14	15	16
17	18	19	20	21	22
5		23	24	25	6

LAPŲ IŠDĖSTYMO SCHEMA PAGAL 2023 m. PLANĄ: 1 2 3 4 5 6

KARTOGRAFINIS PAGRINDAS:

NŽT Lietuvos Respublikos teritorijos žemėlapis, parengtas naudojant valstybinius georeferencinius duomenų rinkinius: GRPK, GDR50LT Nacionalinė žemės tarnyba prie AM, 2026 m.

REGISTRŲ CENTRAS Nekilnojamojo turto kadastro duomenys VĮ Registrų centras, 2022/2026 m.

PASTABA:

Valstybinės reikšmės kelių apsaugos zonų nustatymo plano korektūra 2026 m. parengta naudojant valstybinės reikšmės kelių kadastrinių matavimų planų duomenis bei topografinių matavimų duomenis.

SUTARTINIAI ŽENKLAI:

- Administracinė savivaldybės riba
- Registruotos NTR SŽNS teritorijos (kelių apsaugos zonos) pagal Valstybinės reikšmės kelių apsaugos zonų nustatymo planą Skuodo r. sav., patvirtintą LR susisiekimo ministro 2023-06-14 įsakymu Nr. 3-301
- Krašto kelių apsaugos zona 50 m pločio, patikslinama šiame Korektūros 2026 m. plane
- Rajoninių kelių apsaugos zona 20 m pločio, patikslinama šiame Korektūros 2026 m. plane
- Gretimų žemės sklypų ribos (VĮ Registrų centras 2022 m. duomenys)
- Gretimų žemės sklypų ribos (VĮ Registrų centras 2026 m. duomenys)
- Kelias Nr. 218 — Valstybinės reikšmės kelio numeris

Via Lietuva

Akcinė bendrovė "Via Lietuva"
Kauno g. 22-202 LT-03212 Vilnius
Tel. (8 5) 232 9600 El. p. info@vialietuva.lt

Pareigos	Parašas	Vardas, pavardė	Data	
Skyriaus vadovas		Mindaugas Svetikas	2026.07.07	
Projektų vadovė		Kristina Kriukonienė	2026.07.07	
Matininko kvalifikacijos pažymėjimo Nr. 2M-M-217				
Lapo Nr.: 17/25				A.V.

VALSTYBINĖS REIKŠMĖS KELIŲ APSAUGOS ZONŲ NUSTATYMO PLANO SKUODO R. SAV. M 1:5000 KOREKTŪRA 2026 M.

SUTARTINIAI ŽENKLAI:

	Administracinė savivaldybės riba
	Registruotos NTR SŽNS teritorijos (kelių apsaugos zonos) pagal Valstybinės reikšmės kelių apsaugos zonų nustatymo planą Skuodo r. sav., patvirtintą LR susisiekimo ministro 2023-06-14 įsakymu Nr. 3-301
	Krašto kelių apsaugos zona 50 m pločio, patikslinama šiame Korektūros 2026 m. plane
	Rajoninių kelių apsaugos zona 20 m pločio, patikslinama šiame Korektūros 2026 m. plane
	Gretimų žemės sklypų ribos (VĮ Registrų centras 2022 m. duomenys)
	Gretimų žemės sklypų ribos (VĮ Registrų centras 2026 m. duomenys)
Kelias Nr. 218	Valstybinės reikšmės kelio numeris

KARTOGRAFINIS PAGRINDAS:

NŽT Lietuvos Respublikos teritorijos žemėlapis, parengtas naudojant valstybinius georeferencinius duomenų rinkinius: GRPK, GDR50LT Nacionalinė žemės tarnyba prie AM, 2026 m.

REGISTRŲ CENTRAS Nekilnojamojo turto kadastro duomenys VĮ Registrų centras, 2022/2026 m.

PASTABA:

Valstybinės reikšmės kelių apsaugos zonų nustatymo plano korektūra 2026 m. parengta naudojant valstybinės reikšmės kelių kadastrinių matavimų planų duomenis bei topografinių matavimų duomenis.

LAPŲ IŠDĖSTYMO SCHEMA PAGAL 2026 M. KOREKTŪRĄ:

LAPŲ IŠDĖSTYMO SCHEMA PAGAL 2023 m. PLANĄ:					
1	2	3	4	5	
6	7	8	9	10	
11	12	13	14	15	16
17	18	19	20	21	22
	23	24	25		

1 2 3 4 5 6

Skuodo r. sav.

Skuodo r. sav.

Kelias Nr. 3704

Kelias Nr. 3734

Kelias Nr. 3734

Kelias Nr. 2327

Via Lietuva

Akcinė bendrovė "Via Lietuva"
Kauno g. 22-202 LT-03212 Vilnius
Tel. (8 5) 232 9600 El. p. info@vialietuva.lt

Pareigos	Parašas	Vardas, pavardė	Data	
Skyriaus vadovas		Mindaugas Svetikas	2026.07.07	
Projektų vadovė		Kristina Kriukonienė	2026.07.07	
Matininko kvalifikacijos pažymėjimo Nr. 2M-M-217				
Lapo Nr.: 18/25				A.V.

VALSTYBINĖS REIKŠMĖS KELIŲ APSAUGOS ZONŲ NUSTATYMO PLANO SKUODO R. SAV. M 1:5000 KOREKTŪRA 2026 M.

LAPŲ IŠDĖSTYMO SCHEMA PAGAL 2026 M. KOREKTŪRĄ:

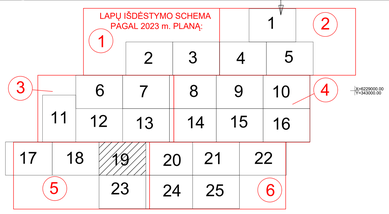

Skuodo r. sav.

Skuodo r. sav.

Kelias Nr. 3704

Kelias Nr. 3704

Kelias Nr. 169

Kelias Nr. 3710

Kelias Nr. 3734

Kelias Nr. 169

Kelias Nr. 3710

Kelias Nr. 3720

Mosėdis

Mosėdis

Šaukliai

KARTOGRAFINIS PAGRINDAS:

NŽT — Lietuvos Respublikos teritorijos žemėlapis, parengtas naudojant valstybinius georeferencinius duomenų rinkinius: GRPK, GDR50LT Nacionalinė žemės tarnyba prie AM, 2026 m.

REGISTRŲ CENTRAS — Nekilnojamojo turto kadastro duomenys VĮ Registrų centras, 2022/2026 m.

PASTABA:

Valstybinės reikšmės kelių apsaugos zonų nustatymo plano korektūra 2026 m. parengta naudojant valstybinės reikšmės kelių kadastrinių matavimų planų duomenis bei topografinių matavimų duomenis.

SUTARTINIAI ŽENKLAI:

- Administracinė savivaldybės riba
- Registruotos NTR SŽNS teritorijos (kelių apsaugos zonos) pagal Valstybinės reikšmės kelių apsaugos zonų nustatymo planą Skuodo r. sav., patvirtintą LR susisiekimo ministro 2023-06-14 įsakymu Nr. 3-301
- Krašto kelių apsaugos zona 50 m pločio, patikslinama šiame Korektūros 2026 m. plane
- Rajoninių kelių apsaugos zona 20 m pločio, patikslinama šiame Korektūros 2026 m. plane
- Gretimų žemės sklypų ribos (VĮ Registrų centras 2022 m. duomenys)
- Gretimų žemės sklypų ribos (VĮ Registrų centras 2026 m. duomenys)
- Kelias Nr. 218 — Valstybinės reikšmės kelio numeris

Via Lietuva

Akcinė bendrovė "Via Lietuva"
Kauno g. 22-202 LT-03212 Vilnius
Tel. (8 5) 232 9600 El. p. info@vialietuva.lt

Pareigos	Parašas	Vardas, pavardė	Data	
Skyriaus vadovas		Mindaugas Svetikas	2026.07.07	
Projektų vadovė		Kristina Kriukonienė	2026.07.07	
Matininko kvalifikacijos pažymėjimo Nr. 2M-M-217				
Lapo Nr.: 19/25				A.V.

VALSTYBINĖS REIKŠMĖS KELIŲ APSAUGOS ZONŲ NUSTATYMO PLANO SKUODO R. SAV. M 1:5000 KOREKTŪRA 2026 M.

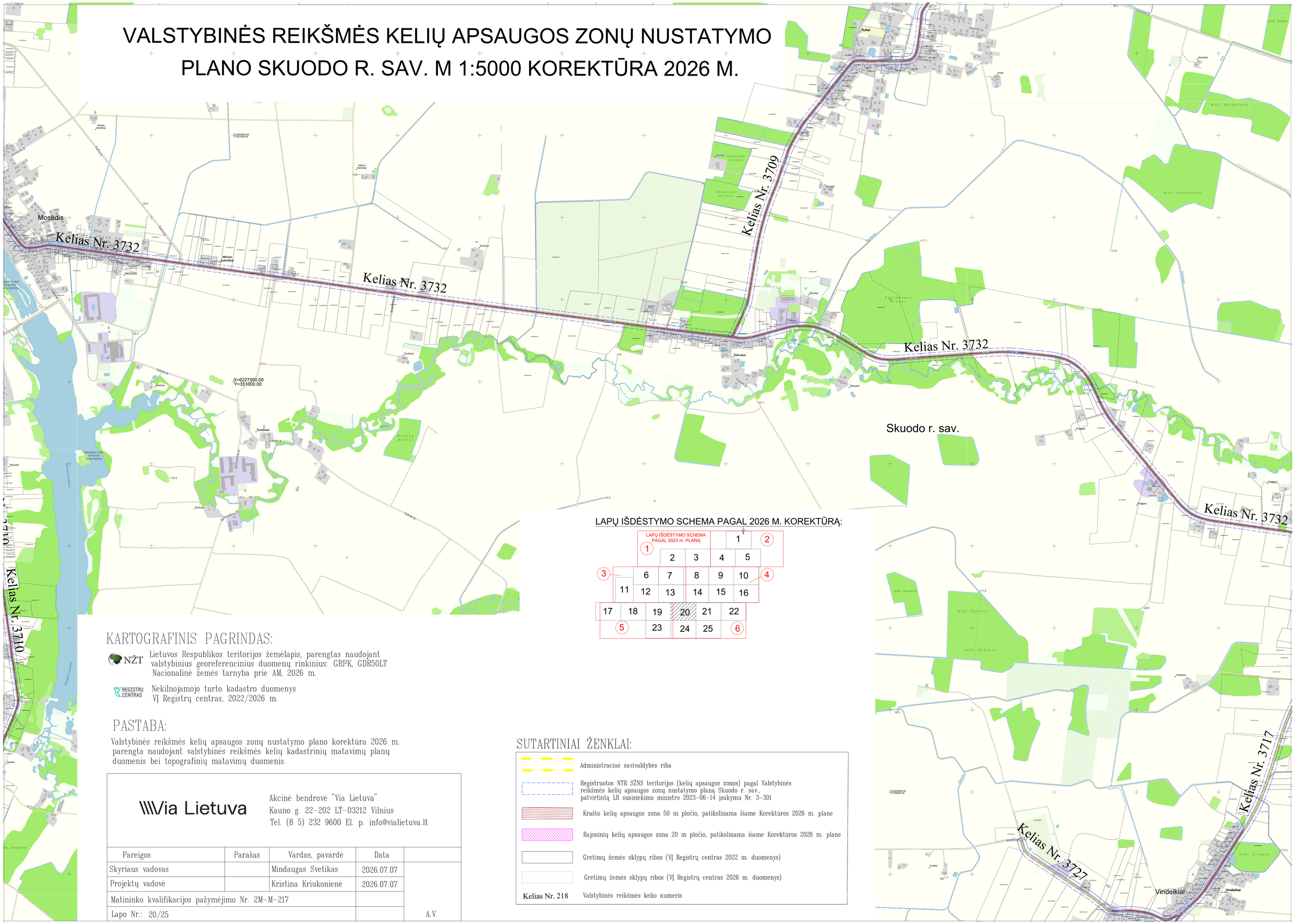

LAPŲ IŠDĖSTYMO SCHEMA PAGAL 2026 M. KOREKTŪRĄ:

KARTOGRAFINIS PAGRINDAS:

NŽT Lietuvos Respublikos teritorijos žemėlapis, parengtas naudojant valstybinius georeferencinius duomenų rinkinius: GRPK, GDR50LT Nacionalinė žemės tarnyba prie AM, 2026 m.

REGISTRŲ CENTRAS Nekilnojamojo turto kadastro duomenys VĮ Registrų centras, 2022/2026 m.

PASTABA:

Valstybinės reikšmės kelių apsaugos zonų nustatymo plano korektūra 2026 m. parengta naudojant valstybinės reikšmės kelių kadastrinių matavimų planų duomenis bei topografinių matavimų duomenis.

SUTARTINIAI ŽENKLAI:

- Administracinė savivaldybės riba
- Registruotos NTR SŽNS teritorijos (kelių apsaugos zonos) pagal Valstybinės reikšmės kelių apsaugos zonų nustatymo planą Skuodo r. sav., patvirtintą LR susisiekimo ministro 2023-06-14 įsakymu Nr. 3-301
- Krašto kelių apsaugos zona 50 m pločio, patikslinama šiame Korektūros 2026 m. plane
- Rajoninių kelių apsaugos zona 20 m pločio, patikslinama šiame Korektūros 2026 m. plane
- Gretimų žemės sklypų ribos (VĮ Registrų centras 2022 m. duomenys)
- Gretimų žemės sklypų ribos (VĮ Registrų centras 2026 m. duomenys)
- Kelias Nr. 218 — Valstybinės reikšmės kelio numeris

Via Lietuva

Akcinė bendrovė "Via Lietuva"
Kauno g. 22-202 LT-03212 Vilnius
Tel. (8 5) 232 9600 El. p. info@vialietuva.lt

Pareigos	Parašas	Vardas, pavardė	Data	
Skyriaus vadovas		Mindaugas Svetikas	2026.07.07	
Projektų vadovė		Kristina Kriukonienė	2026.07.07	
Matininko kvalifikacijos pažymėjimo Nr. 2M-M-217				
Lapo Nr.: 20/25				A.V.

VALSTYBINĖS REIKŠMĖS KELIŲ APSAUGOS ZONŲ NUSTATYMO PLANO SKUODO R. SAV. M 1:5000 KOREKTŪRA 2026 M.

LAPŲ IŠDĖSTYMO SCHEMA PAGAL 2026 M. KOREKTŪRĄ:

	LAPŲ IŠDĖSTYMO SCHEMA PAGAL 2023 m. PLANĄ:				1	2
1	2	3	4	5		
3	6	7	8	9	10	4
11	12	13	14	15	16	
17	18	19	20	21	22	
5		23	24	25	6	

SUTARTINIAI ŽENKLAI:

- Administracinė savivaldybės riba
- Registruotos NTR SŽNS teritorijos (kelių apsaugos zonos) pagal Valstybinės reikšmės kelių apsaugos zonų nustatymo planą Skuodo r. sav., patvirtintą LR susisiekimo ministro 2023-06-14 įsakymu Nr. 3-301
- Krašto kelių apsaugos zona 50 m pločio, patikslinama šiame Korektūros 2026 m. plane
- Rajoninių kelių apsaugos zona 20 m pločio, patikslinama šiame Korektūros 2026 m. plane
- Gretimų žemės sklypų ribos (VĮ Registrų centras 2022 m. duomenys)
- Gretimų žemės sklypų ribos (VĮ Registrų centras 2026 m. duomenys)
- Kelias Nr. 218 — Valstybinės reikšmės kelio numeris

KARTOGRAFINIS PAGRINDAS:

NŽT Lietuvos Respublikos teritorijos žemėlapis, parengtas naudojant valstybinius georeferencinius duomenų rinkinius: GRPK, GDR50LT Nacionalinė žemės tarnyba prie AM, 2026 m.

REGISTRŲ CENTRAS Nekilnojamojo turto kadastro duomenys VĮ Registrų centras, 2022/2026 m.

PASTABA:

Valstybinės reikšmės kelių apsaugos zonų nustatymo plano korektūra 2026 m. parengta naudojant valstybinės reikšmės kelių kadastrinių matavimų planų duomenis bei topografinių matavimų duomenis.

Via Lietuva

Akcinė bendrovė "Via Lietuva"
Kauno g. 22-202 LT-03212 Vilnius
Tel. (8 5) 232 9600 El. p. info@vialietuva.lt

Pareigos	Parašas	Vardas, pavardė	Data	
Skyriaus vadovas		Mindaugas Svetikas	2026.07.07	
Projektų vadovė		Kristina Kriukonienė	2026.07.07	
Matininko kvalifikacijos pažymėjimo Nr. 2M-M-217				
Lapo Nr.: 21/25				A.V.

Kelias Nr. 3708
Kelias Nr. 3703
Kelias Nr. 3728
Kelias Nr. 4603
Kelias Nr. 3732
Kelias Nr. 3717
Skuodo r. sav.
Šatės
Prialgava

VALSTYBINĖS REIKŠMĖS KELIŲ APSAUGOS ZONŲ NUSTATYMO PLANO SKUODO R. SAV. M 1:5000 KOREKTŪRA 2026 M.

LAPŲ IŠDĖSTYMO SCHEMA PAGAL 2026 M. KOREKTŪRĄ:



Skuodo r. sav.

Kelias Nr. 3706

Kelias Nr. 4603

Kelias Nr. 2704

Kelias Nr. 2704

Barstyčiai

Skuodo r. sav.

Kelias Nr. 4603

Kelias Nr. 2704

Skuodo r. sav.

Kelias Nr. 2704

Kelias Nr. 4603

KARTOGRAFINIS PAGRINDAS:

NŽT — Lietuvos Respublikos teritorijos žemėlapis, parengtas naudojant valstybinius georeferencinius duomenų rinkinius: GRPK, GDR50LT Nacionalinė žemės tarnyba prie AM, 2026 m.

REGISTRŲ CENTRAS — Nekilnojamojo turto kadastro duomenys VĮ Registrų centras, 2022/2026 m.

PASTABA:

Valstybinės reikšmės kelių apsaugos zonų nustatymo plano korektūra 2026 m. parengta naudojant valstybinės reikšmės kelių kadastrinių matavimų planų duomenis bei topografinių matavimų duomenis.

SUTARTINIAI ŽENKLAI:

- Administracinė savivaldybės riba
- Registruotos NTR SŽNS teritorijos (kelių apsaugos zonos) pagal Valstybinės reikšmės kelių apsaugos zonų nustatymo planą Skuodo r. sav., patvirtintą LR susisiekimo ministro 2023-06-14 įsakymu Nr. 3-301
- Krašto kelių apsaugos zona 50 m pločio, patikslinama šiame Korektūros 2026 m. plane
- Rajoninių kelių apsaugos zona 20 m pločio, patikslinama šiame Korektūros 2026 m. plane
- Gretimų žemės sklypų ribos (VĮ Registrų centras 2022 m. duomenys)
- Gretimų žemės sklypų ribos (VĮ Registrų centras 2026 m. duomenys)
- Kelias Nr. 218 — Valstybinės reikšmės kelio numeris

Via Lietuva

Akcinė bendrovė "Via Lietuva"
Kauno g. 22-202 LT-03212 Vilnius
Tel. (8 5) 232 9600 El. p. info@vialietuva.lt

Pareigos	Parašas	Vardas, pavardė	Data	
Skyriaus vadovas		Mindaugas Svetikas	2026.07.07	
Projektų vadovė		Kristina Kriukonienė	2026.07.07	
Matininko kvalifikacijos pažymėjimo Nr. 2M-M-217				
Lapo Nr.: 22/25				A.V.

VALSTYBINĖS REIKŠMĖS KELIŲ APSAUGOS ZONŲ NUSTATYMO PLANO SKUODO R. SAV. M 1:5000 KOREKTŪRA 2026 M.



LAPŲ IŠDĖSTYMO SCHEMA PAGAL 2026 M. KOREKTŪRĄ:



SUTARTINIAI ŽENKLAI:

	Administracinė savivaldybės riba
	Registruotos NTR SŽNS teritorijos (kelių apsaugos zonos) pagal Valstybinės reikšmės kelių apsaugos zonų nustatymo planą Skuodo r. sav., patvirtintą LR susisiekimo ministro 2023-06-14 įsakymu Nr. 3-301
	Krašto kelių apsaugos zona 50 m pločio, patikslinama šiame Korektūros 2026 m. plane
	Rajoninių kelių apsaugos zona 20 m pločio, patikslinama šiame Korektūros 2026 m. plane
	Gretimų žemės sklypų ribos (VĮ Registrų centras 2022 m. duomenys)
	Gretimų žemės sklypų ribos (VĮ Registrų centras 2026 m. duomenys)
Kelias Nr. 218	Valstybinės reikšmės kelio numeris

KARTOGRAFINIS PAGRINDAS:

NŽT Lietuvos Respublikos teritorijos žemėlapis, parengtas naudojant valstybinius georeferencinius duomenų rinkinius: GRPK, GDR50LT Nacionalinė žemės tarnyba prie AM, 2026 m.

REGISTRŲ CENTRAS Nekilnojamojo turto kadastro duomenys VĮ Registrų centras, 2022/2026 m.

PASTABA:

Valstybinės reikšmės kelių apsaugos zonų nustatymo plano korektūra 2026 m. parengta naudojant valstybinės reikšmės kelių kadastrinių matavimų planų duomenis bei topografinių matavimų duomenis.

Via Lietuva

Akcinė bendrovė "Via Lietuva"
Kauno g. 22-202 LT-03212 Vilnius
Tel. (8 5) 232 9600 El. p. info@vialietuva.lt

Pareigos	Parašas	Vardas, pavardė	Data	
Skyriaus vadovas		Mindaugas Svetikas	2026.07.07	
Projektų vadovė		Kristina Kriukonienė	2026.07.07	
Matininko kvalifikacijos pažymėjimo Nr. 2M-M-217				
Lapo Nr.: 23/25				A.V.

VALSTYBINĖS REIKŠMĖS KELIŲ APSAUGOS ZONŲ NUSTATYMO PLANO SKUODO R. SAV. M 1:5000 KOREKTŪRA 2026 M.

LAPŲ IŠDĖSTYMO SCHEMA PAGAL 2026 M. KOREKTŪRĄ:



SUTARTINIAI ŽENKLAI:

	Administracinė savivaldybės riba
	Registruotos NTR SŽNS teritorijos (kelių apsaugos zonos) pagal Valstybinės reikšmės kelių apsaugos zonų nustatymo planą Skuodo r. sav., patvirtintą LR susisiekimo ministro 2023-06-14 įsakymu Nr. 3-301
	Krašto kelių apsaugos zona 50 m pločio, patikslinama šiame Korektūros 2026 m. plane
	Rajoninių kelių apsaugos zona 20 m pločio, patikslinama šiame Korektūros 2026 m. plane
	Gretimų žemės sklypų ribos (VĮ Registrų centras 2022 m. duomenys)
	Gretimų žemės sklypų ribos (VĮ Registrų centras 2026 m. duomenys)
Kelias Nr. 218	Valstybinės reikšmės kelio numeris

KARTOGRAFINIS PAGRINDAS:

NŽT Lietuvos Respublikos teritorijos žemėlapis, parengtas naudojant valstybinius georeferencinius duomenų rinkinius: GRPK, GDR50LT Nacionalinė žemės tarnyba prie AM, 2026 m.

REGISTRŲ CENTRAS Nekilnojamojo turto kadastro duomenys VĮ Registrų centras, 2022/2026 m.

PASTABA:

Valstybinės reikšmės kelių apsaugos zonų nustatymo plano korektūra 2026 m. parengta naudojant valstybinės reikšmės kelių kadastrinių matavimų planų duomenis bei topografinių matavimų duomenis.

Via Lietuva

Akcinė bendrovė "Via Lietuva"
Kauno g. 22-202 LT-03212 Vilnius
Tel. (8 5) 232 9600 El. p. info@vialietuva.lt

Pareigos	Parašas	Vardas, pavardė	Data	
Skyriaus vadovas		Mindaugas Svetikas	2026.07.07	
Projektų vadovė		Kristina Kriukonienė	2026.07.07	
Matininko kvalifikacijos pažymėjimo Nr. 2M-M-217				
Lapo Nr.: 24/25				A.V.

VALSTYBINĖS REIKŠMĖS KELIŲ APSAUGOS ZONŲ NUSTATYMO PLANO SKUODO R. SAV. M 1:5000 KOREKTŪRA 2026 M.

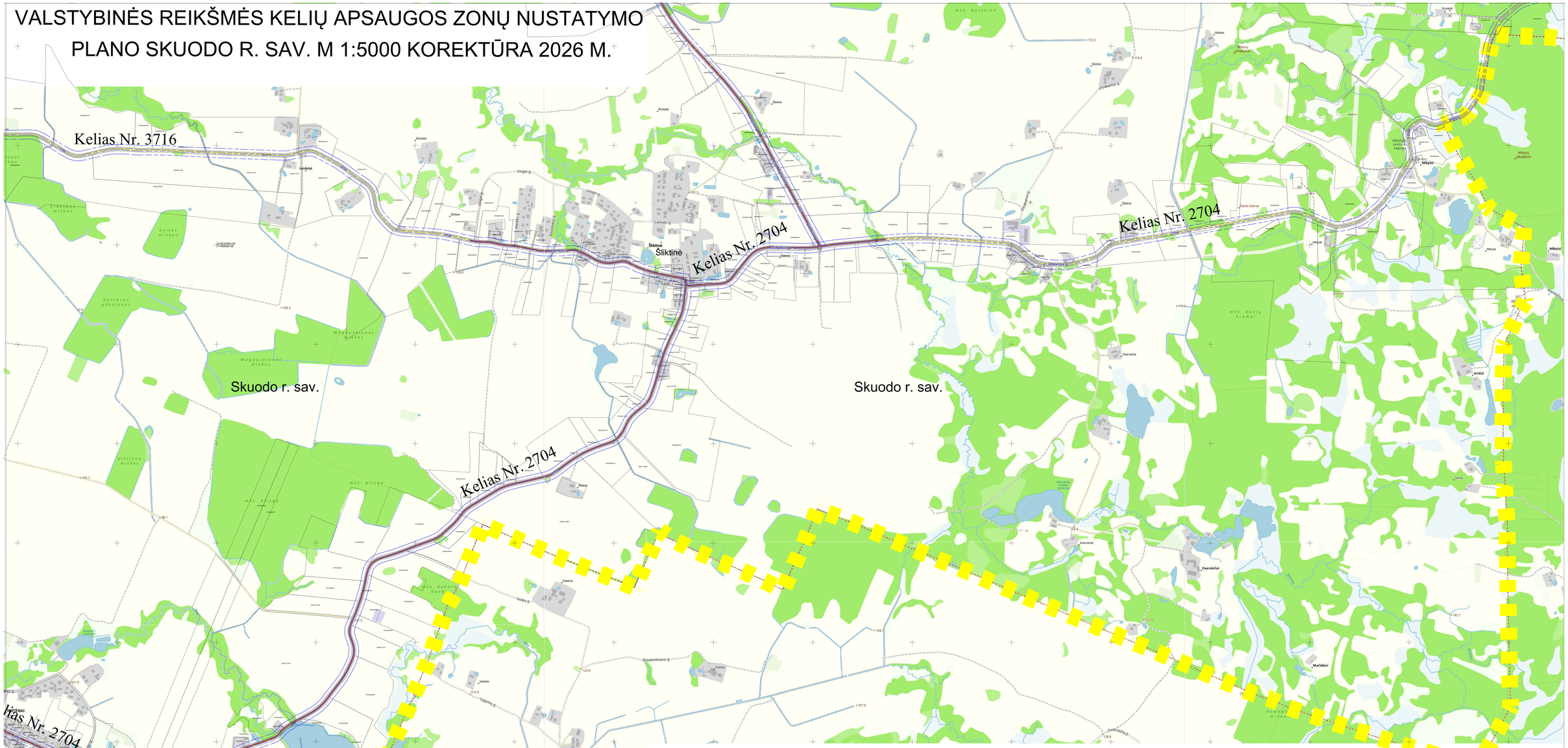

LAPŲ IŠDĖSTYMO SCHEMA PAGAL 2026 M. KOREKTŪRĄ:



SUTARTINIAI ŽENKLAI:

- Administracinė savivaldybės riba
- Registruotos NTR SŽNS teritorijos (kelių apsaugos zonos) pagal Valstybinės reikšmės kelių apsaugos zonų nustatymo planą Skuodo r. sav., patvirtintą LR susisiekimo ministro 2023-06-14 įsakymu Nr. 3-301
- Krašto kelių apsaugos zona 50 m pločio, patikslinama šiame Korektūros 2026 m. plane
- Rajoninių kelių apsaugos zona 20 m pločio, patikslinama šiame Korektūros 2026 m. plane
- Gretimų žemės sklypų ribos (VĮ Registrų centras 2022 m. duomenys)
- Gretimų žemės sklypų ribos (VĮ Registrų centras 2026 m. duomenys)
- Kelias Nr. 218 — Valstybinės reikšmės kelio numeris

KARTOGRAFINIS PAGRINDAS:

NŽT — Lietuvos Respublikos teritorijos žemėlapis, parengtas naudojant valstybinius georeferencinius duomenų rinkinius: GRPK, GDR50LT Nacionalinė žemės tarnyba prie AM, 2026 m.

REGISTRŲ CENTRAS — Nekilnojamojo turto kadastro duomenys VĮ Registrų centras, 2022/2026 m.

PASTABA:

Valstybinės reikšmės kelių apsaugos zonų nustatymo plano korektūra 2026 m. parengta naudojant valstybinės reikšmės kelių kadastrinių matavimų planų duomenis bei topografinių matavimų duomenis.

Via Lietuva

Akcinė bendrovė "Via Lietuva"
Kauno g. 22-202 LT-03212 Vilnius
Tel. (8 5) 232 9600 El. p. info@vialietuva.lt

Pareigos	Parašas	Vardas, pavardė	Data	
Skyriaus vadovas		Mindaugas Svetikas	2026.07.07	
Projektų vadovė		Kristina Kriukonienė	2026.07.07	
Matininko kvalifikacijos pažymėjimo Nr. 2M-M-217				
Lapo Nr.: 25/25				A.V.

DETALŪS METADUOMENYS	
Dokumento sudarytojas (-ai)	Lietuvos Respublikos susisiekimo ministerija 188620589, Gedimino pr. 17, 01103 Vilnius
Dokumento pavadinimas (antraštė)	DĖL VALSTYBINĖS REIKŠMĖS KELIŲ APSAUGOS ZONŲ NUSTATYMO PLANO SKUODO RAJONO SAVIVALDYBĖJE KOREKTŪROS 2026 M. PATVIRTINIMO
Dokumento registracijos data ir numeris	2026-11-05 Nr. 3-465
Dokumento gavimo data ir dokumento gavimo registracijos numeris	–
Dokumento specifikacijos identifikavimo žymuo	ADOC-V1.0
Parašo paskirtis	Pasirašymas
Parašą sukūrusio asmens vardas, pavardė ir pareigos	Juras Taminskas, Susisiekimo ministras, Vadovybė
Sertifikatas išduotas	JURAS TAMINSKAS, Lietuvos Respublikos susisiekimo ministerija LT
Parašo sukūrimo data ir laikas	2026-11-05 16:05:06 (GMT+02:00)
Parašo formatas	XAdES-T
Laiko žymoje nurodytas laikas	2026-11-05 16:05:15 (GMT+02:00)
Informacija apie sertifikavimo paslaugų teikėją	ADIC CA ECC, Asmens dokumentu israsymo centras prie LR VRM LT
Sertifikato galiojimo laikas	2025-09-25 12:10:34 – 2029-09-24 12:10:34
Informacija apie būdus, naudotus metaduomenų vientisumui užtikrinti	"Registravimas" paskirties metaduomenų vientisumas užtikrintas naudojant "RCSC IssuingCA-2, VI Registru Centras - i.k. 124110246 LT" išduotą sertifikatą "DBSIS, Informatikos ir ryšių departamentas prie Lietuvos Respublikos vidaus reikalų ministerijos, į.k.188774822 LT", sertifikatas galioja nuo 2025-05-16 11:31:08 iki 2028-05-15 11:31:08
Pagrindinio dokumento priedų skaičius	1
Pagrindinio dokumento pridedamų dokumentų skaičius	–
Pridedamo dokumento sudarytojas (-ai)	–
Pridedamo dokumento pavadinimas (antraštė)	–
Pridedamo dokumento registracijos data ir numeris	–
Programinės įrangos, kuria naudojantis sudarytas elektroninis dokumentas, pavadinimas	DBSIS, versija 3.5.90.5
Informacija apie elektroninio dokumento ir elektroninio (-ių) parašo (-ų) tikrinimą (tikrinimo data)	Atitinka specifikacijos keliamus reikalavimus. Visi dokumente esantys elektroniniai parašai galioja (2026-11-06 09:52:03)
Paieškos nuoroda	–
Papildomi metaduomenys	Nuorašą suformavo 2026-11-06 09:52:05 DBSIS