LIETUVOS RESPUBLIKOS SUSISIEKIMO MINISTRAS

ĮSAKYMAS
DĖL VALSTYBINĖS REIKŠMĖS KELIŲ APSAUGOS ZONŲ NUSTATYMO PLANO DRUSKININKŲ SAVIVALDYBĖJE KOREKTŪROS 2026 M. PATVIRTINIMO

2026 m. d. Nr.
Vilnius

Vadovaudamasis Lietuvos Respublikos specialiųjų žemės naudojimo sąlygų įstatymo 6 straipsnio 1 dalies 6 punktu, 9 straipsnio 3 dalimi, 141 straipsnio 3 dalimi, Aerodromo, civilinės aviacijos radiolokatorių, kelių, geležinkelio kelių ir jų įrenginių, geležinkelio želdinių, elektroninių ryšių tinklų elektroninių ryšių infrastruktūros apsaugos zonų planų, žemėlapių ir (ar) schemų rengimo (nerengiant teritorijų planavimo dokumento ar žemės valdos projekto) ir tvirtinimo tvarkos aprašo, patvirtinto Lietuvos Respublikos susisiekimo ministro 2020 m. rugsėjo 8 d. įsakymu Nr. 3-511 „Dėl Lietuvos Respublikos specialiųjų žemės naudojimo sąlygų įstatymo įgyvendinimo“, 25 punktu ir atsižvelgdamas į AB „Via Lietuva“ 2026 m. rugpjūčio 5 d. raštą Nr. 2-26-11058 „Dėl prašymo patvirtinti valstybinės reikšmės kelių apsaugos zonų nustatymo plano Druskininkų savivaldybėje korektūrą 2026 m.“,

t v i r t i n u Valstybinės reikšmės kelių apsaugos zonų nustatymo plano Druskininkų savivaldybėje korektūrą 2026 m. (pridedama).

Susisiekimo ministras Juras Taminskas

VALSTYBINĖS REIKŠMĖS KELIŲ APSAUGOS ZONŲ NUSTATYMO PLANO DRUSKININKŲ SAV. M 1:5000 KOREKTŪRA 2026 m.

PATVIRTINTA
Lietuvos Respublikos susisiekimo ministro
2026 m. d. įsakymu Nr.

LAPŲ IŠDĖSTYMO SCHEMA PAGAL 2026 M. KOREKTŪRĄ:

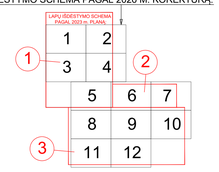

SUTARTINIAI ŽENKLAI:

- Administracinė savivaldybės riba
- Registruotos NTR SŽNS teritorijos (kelių apsaugos zonos) pagal Valstybinės reikšmės kelių apsaugos zonų nustatymo planą Druskininkų sav., patvirtintą LR susisiekimo ministro 2023-03-27 įsakymu Nr. 3-122
- Krašto kelių apsaugos zona 50 m pločio, patikslinama šiame Korektūros 2026 m. plane
- Išregistruojamos NTR SŽNS teritorijos arba jų dalys (kelių apsaugos zonos)
- Gretimų žemės sklypų ribos (VĮ Registrų centras 2022 m. duomenys)
- Gretimų žemės sklypų ribos (VĮ Registrų centras 2026 m. duomenys)
- Kelias Nr. 180 — Valstybinės reikšmės kelio numeris

KARTOGRAFINIS PAGRINDAS:

NACIONALINĖ ŽEMĖS TARNYBA — Lietuvos Respublikos teritorijos žemėlapis, parengtas naudojant valstybinius georeferencinius duomenų rinkinius: GRPK, GDR50LT Nacionalinė žemės tarnyba prie AM, 2026 m.

REGISTRŲ CENTRAS — Nekilnojamojo turto kadastro duomenys VĮ Registrų centras, 2022/2026 m.

PASTABA:

Valstybinės reikšmės kelių apsaugos zonų nustatymo plano korektūra 2026 m. parengta naudojant valstybinės reikšmės kelių kadastrinių matavimų planų duomenis bei topografinių matavimų duomenis.

Via Lietuva
Akcinė bendrovė "Via Lietuva"
Kauno g. 22–202 LT-03212 Vilnius
Tel. (8 5) 232 9600 El. p. info@vialietuva.lt

Pareigos	Parašas	Vardas, pavardė	Data	
Skyriaus vadovas		Mindaugas Svetikas	2026.08.03	
Projektų vadovė		Kristina Kriukonienė	2026.08.03	
Matininko kvalifikacijos pažymėjimo Nr. 2M-M-217				
Lapo Nr.:				A.V.

VALSTYBINĖS REIKŠMĖS KELIŲ APSAUGOS ZONŲ NUSTATYMO PLANO DRUSKININKŲ SAV. M 1:5000 KOREKTŪRA 2026 M.

LAPŲ IŠDĖSTYMO SCHEMA PAGAL 2026 M. KOREKTŪRĄ:

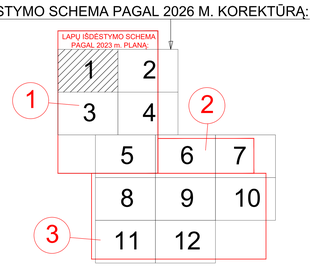

SUTARTINIAI ŽENKLAI:

- Administracinė savivaldybės riba
- Registruotos NTR SŽNS teritorijos (kelių apsaugos zonos) pagal Valstybinės reikšmės kelių apsaugos zonų nustatymo planą Druskininkų sav., patvirtintą LR susisiekimo ministro 2023-03-27 įsakymu Nr. 3-122
- Krašto kelių apsaugos zona 50 m pločio, patikslinama šiame Korektūros 2026 m. plane
- Išregistruojamos NTR SŽNS teritorijos arba jų dalys (kelių apsaugos zonos)
- Gretimų žemės sklypų ribos (VĮ Registrų centras 2022 m. duomenys)
- Gretimų žemės sklypų ribos (VĮ Registrų centras 2026 m. duomenys)
- Kelias Nr. 180 — Valstybinės reikšmės kelio numeris

KARTOGRAFINIS PAGRINDAS:

NACIONALINĖ ŽEMĖS TARNYBA — Lietuvos Respublikos teritorijos žemėlapis, parengtas naudojant valstybinius georeferencinius duomenų rinkinius: GRPK, GDR50LT Nacionalinė žemės tarnyba prie AM, 2026 m.

REGISTRŲ CENTRAS — Nekilnojamojo turto kadastro duomenys VĮ Registrų centras, 2022/2026 m.

PASTABA:

Valstybinės reikšmės kelių apsaugos zonų nustatymo plano korektūra 2026 m. parengta naudojant valstybinės reikšmės kelių kadastrinių matavimų planų duomenis bei topografinių matavimų duomenis.

Via Lietuva

Akcinė bendrovė "Via Lietuva"
Kauno g. 22-202 LT-03212 Vilnius
Tel. (8 5) 232 9600 El. p. info@vialietuva.lt

Pareigos	Parašas	Vardas, pavardė	Data	
Skyriaus vadovas		Mindaugas Svetikas	2026.08.03	
Projektų vadovė		Kristina Kriukonienė	2026.08.03	
Matininko kvalifikacijos pažymėjimo Nr. 2M-M-217				
Lapo Nr.: 1/12				A.V.

VALSTYBINĖS REIKŠMĖS KELIŲ APSAUGOS ZONŲ NUSTATYMO PLANO DRUSKININKŲ SAV. M 1:5000 KOREKTŪRA 2026 M.

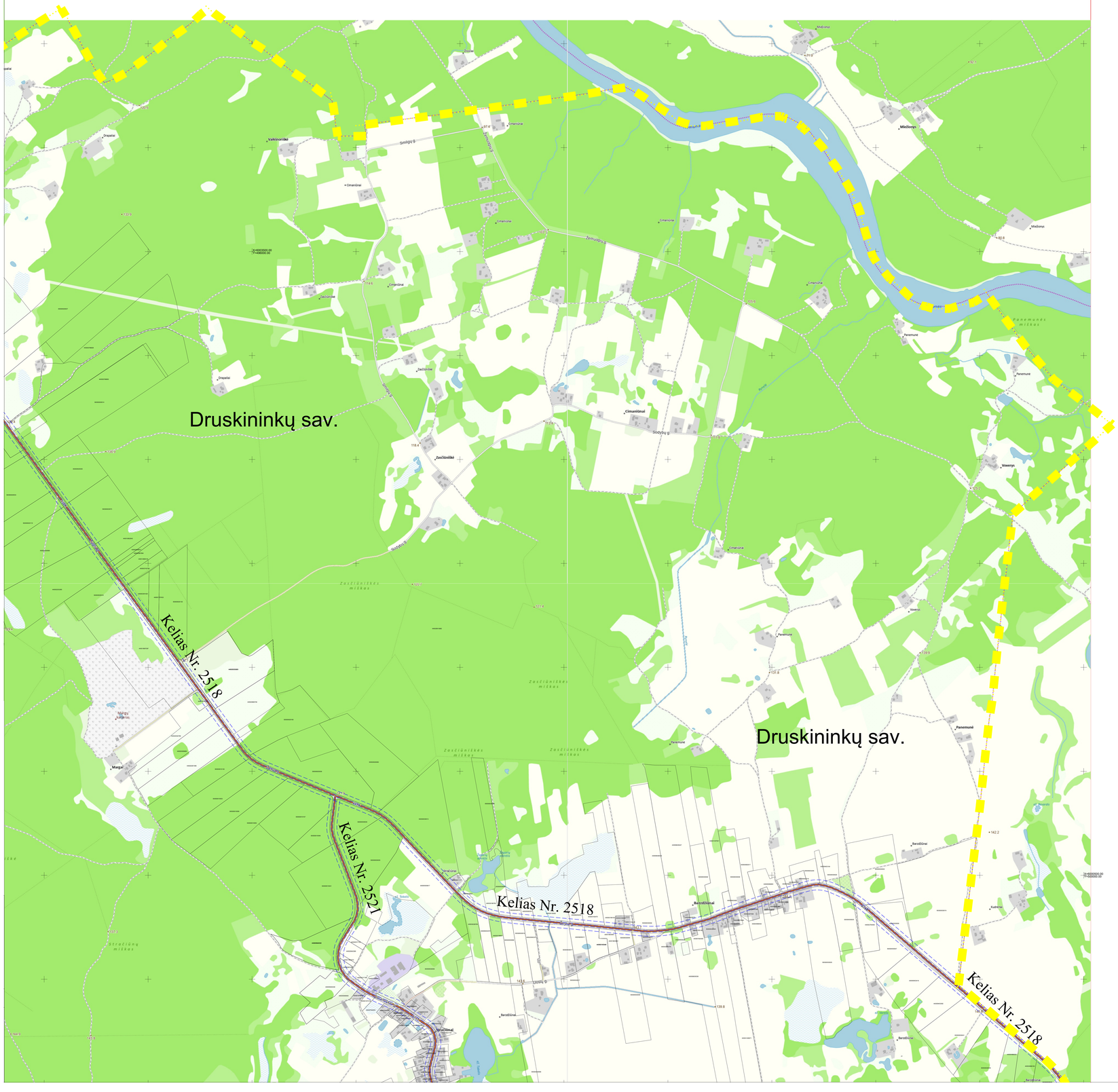

LAPŲ IŠDĖSTYMO SCHEMA PAGAL 2026 M. KOREKTŪRĄ:

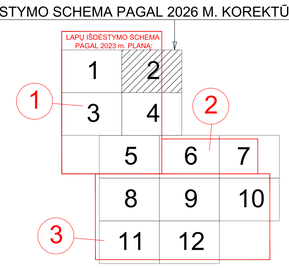

SUTARTINIAI ŽENKLAI:

- Administracinė savivaldybės riba
- Registruotos NTR SŽNS teritorijos (kelių apsaugos zonos) pagal Valstybinės reikšmės kelių apsaugos zonų nustatymo planą Druskininkų sav., patvirtintą LR susisiekimo ministro 2023-03-27 įsakymu Nr. 3-122
- Krašto kelių apsaugos zona 50 m pločio, patikslinama šiame Korektūros 2026 m. plane
- Išregistruojamos NTR SŽNS teritorijos arba jų dalys (kelių apsaugos zonos)
- Gretimų žemės sklypų ribos (VĮ Registrų centras 2022 m. duomenys)
- Gretimų žemės sklypų ribos (VĮ Registrų centras 2026 m. duomenys)
- Kelias Nr. 180 — Valstybinės reikšmės kelio numeris

KARTOGRAFINIS PAGRINDAS:

NACIONALINĖ ŽEMĖS TARNYBA — Lietuvos Respublikos teritorijos žemėlapis, parengtas naudojant valstybinius georeferencinius duomenų rinkinius: GRPK, GDR50LT Nacionalinė žemės tarnyba prie AM, 2026 m.

REGISTRŲ CENTRAS — Nekilnojamojo turto kadastro duomenys VĮ Registrų centras, 2022/2026 m.

PASTABA:

Valstybinės reikšmės kelių apsaugos zonų nustatymo plano korektūra 2026 m. parengta naudojant valstybinės reikšmės kelių kadastrinių matavimų planų duomenis bei topografinių matavimų duomenis.

\\\Via Lietuva

Akcinė bendrovė "Via Lietuva"
Kauno g. 22-202 LT-03212 Vilnius
Tel. (8 5) 232 9600 El. p. info@vialietuva.lt

Pareigos	Parašas	Vardas, pavardė	Data	
Skyriaus vadovas		Mindaugas Svetikas	2026.08.03	
Projektų vadovė		Kristina Kriukonienė	2026.08.03	
Matininko kvalifikacijos pažymėjimo Nr. 2M-M-217				
Lapo Nr.: 2/12				A.V.

VALSTYBINĖS REIKŠMĖS KELIŲ APSAUGOS ZONŲ NUSTATYMO PLANO DRUSKININKŲ SAV. M 1:5000 KOREKTŪRA 2026 M.

LAPŲ IŠDĖSTYMO SCHEMA PAGAL 2026 M. KOREKTŪRĄ:

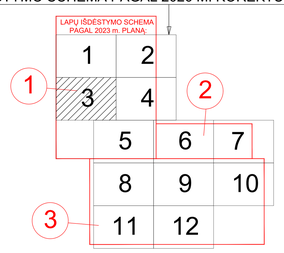

SUTARTINIAI ŽENKLAI:

- Administracinė savivaldybės riba
- Registruotos NTR SŽNS teritorijos (kelių apsaugos zonos) pagal Valstybinės reikšmės kelių apsaugos zonų nustatymo planą Druskininkų sav., patvirtintą LR susisiekimo ministro 2023-03-27 įsakymu Nr. 3-122
- Krašto kelių apsaugos zona 50 m pločio, patikslinama šiame Korektūros 2026 m. plane
- Išregistruojamos NTR SŽNS teritorijos arba jų dalys (kelių apsaugos zonos)
- Gretimų žemės sklypų ribos (VĮ Registrų centras 2022 m. duomenys)
- Gretimų žemės sklypų ribos (VĮ Registrų centras 2026 m. duomenys)
- Kelias Nr. 180 — Valstybinės reikšmės kelio numeris

KARTOGRAFINIS PAGRINDAS:

NACIONALINĖ ŽEMĖS TARNYBA — Lietuvos Respublikos teritorijos žemėlapis, parengtas naudojant valstybinius georeferencinius duomenų rinkinius: GRPK, GDR50LT Nacionalinė žemės tarnyba prie AM, 2026 m.

REGISTRŲ CENTRAS — Nekilnojamojo turto kadastro duomenys VĮ Registrų centras, 2022/2026 m.

PASTABA:

Valstybinės reikšmės kelių apsaugos zonų nustatymo plano korektūra 2026 m. parengta naudojant valstybinės reikšmės kelių kadastrinių matavimų planų duomenis bei topografinių matavimų duomenis.

\\\Via Lietuva

Akcinė bendrovė "Via Lietuva"
Kauno g. 22-202 LT-03212 Vilnius
Tel. (8 5) 232 9600 El. p. info@vialietuva.lt

Pareigos	Parašas	Vardas, pavardė	Data	
Skyriaus vadovas		Mindaugas Svetikas	2026.08.03	
Projektų vadovė		Kristina Kriukonienė	2026.08.03	
Matininko kvalifikacijos pažymėjimo Nr. 2M-M-217				
Lapo Nr.: 3/12				A.V.

VALSTYBINĖS REIKŠMĖS KELIŲ APSAUGOS ZONŲ NUSTATYMO PLANO DRUSKININKŲ SAV. M 1:5000 KOREKTŪRA 2026 M.

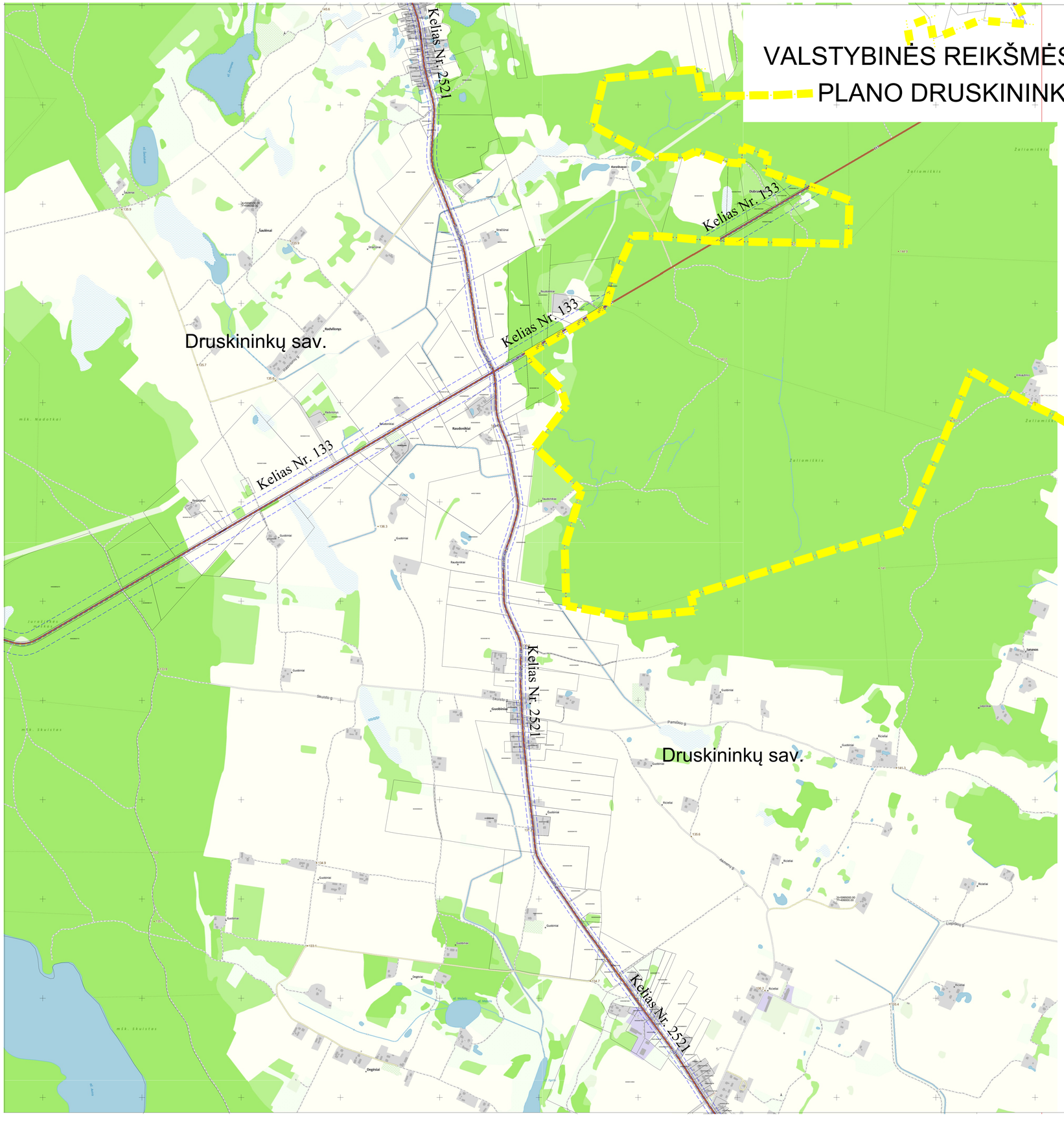

LAPŲ IŠDĖSTYMO SCHEMA PAGAL 2026 M. KOREKTŪRĄ:

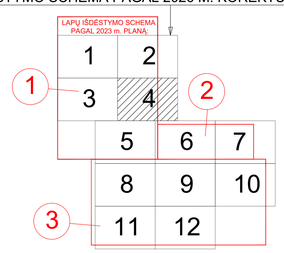

SUTARTINIAI ŽENKLAI:

- Administracinė savivaldybės riba
- Registruotos NTR SŽNS teritorijos (kelių apsaugos zonos) pagal Valstybinės reikšmės kelių apsaugos zonų nustatymo planą Druskininkų sav., patvirtintą LR susisiekimo ministro 2023-03-27 įsakymu Nr. 3-122
- Krašto kelių apsaugos zona 50 m pločio, patikslinama šiame Korektūros 2026 m. plane
- Išregistruojamos NTR SŽNS teritorijos arba jų dalys (kelių apsaugos zonos)
- Gretimų žemės sklypų ribos (VĮ Registrų centras 2022 m. duomenys)
- Gretimų žemės sklypų ribos (VĮ Registrų centras 2026 m. duomenys)
- Kelias Nr. 180 — Valstybinės reikšmės kelio numeris

KARTOGRAFINIS PAGRINDAS:

Lietuvos Respublikos teritorijos žemėlapis, parengtas naudojant valstybinius georeferencinius duomenų rinkinius: GRPK, GDR50LT Nacionalinė žemės tarnyba prie AM, 2026 m.

Nekilnojamojo turto kadastro duomenys VĮ Registrų centras, 2022/2026 m.

PASTABA:

Valstybinės reikšmės kelių apsaugos zonų nustatymo plano korektūra 2026 m. parengta naudojant valstybinės reikšmės kelių kadastrinių matavimų planų duomenis bei topografinių matavimų duomenis.

Via Lietuva

Akcinė bendrovė "Via Lietuva"
Kauno g. 22-202 LT-03212 Vilnius
Tel. (8 5) 232 9600 El. p. info@vialietuva.lt

Pareigos	Parašas	Vardas, pavardė	Data	
Skyriaus vadovas		Mindaugas Svetikas	2026.08.03	
Projektų vadovė		Kristina Kriukonienė	2026.08.03	
Matininko kvalifikacijos pažymėjimo Nr. 2M-M-217				
Lapo Nr.: 4/12				A.V.

VALSTYBINĖS REIKŠMĖS KELIŲ APSAUGOS ZONŲ NUSTATYMO PLANO DRUSKININKŲ SAV. M 1:5000 KOREKTŪRA 2026 M.

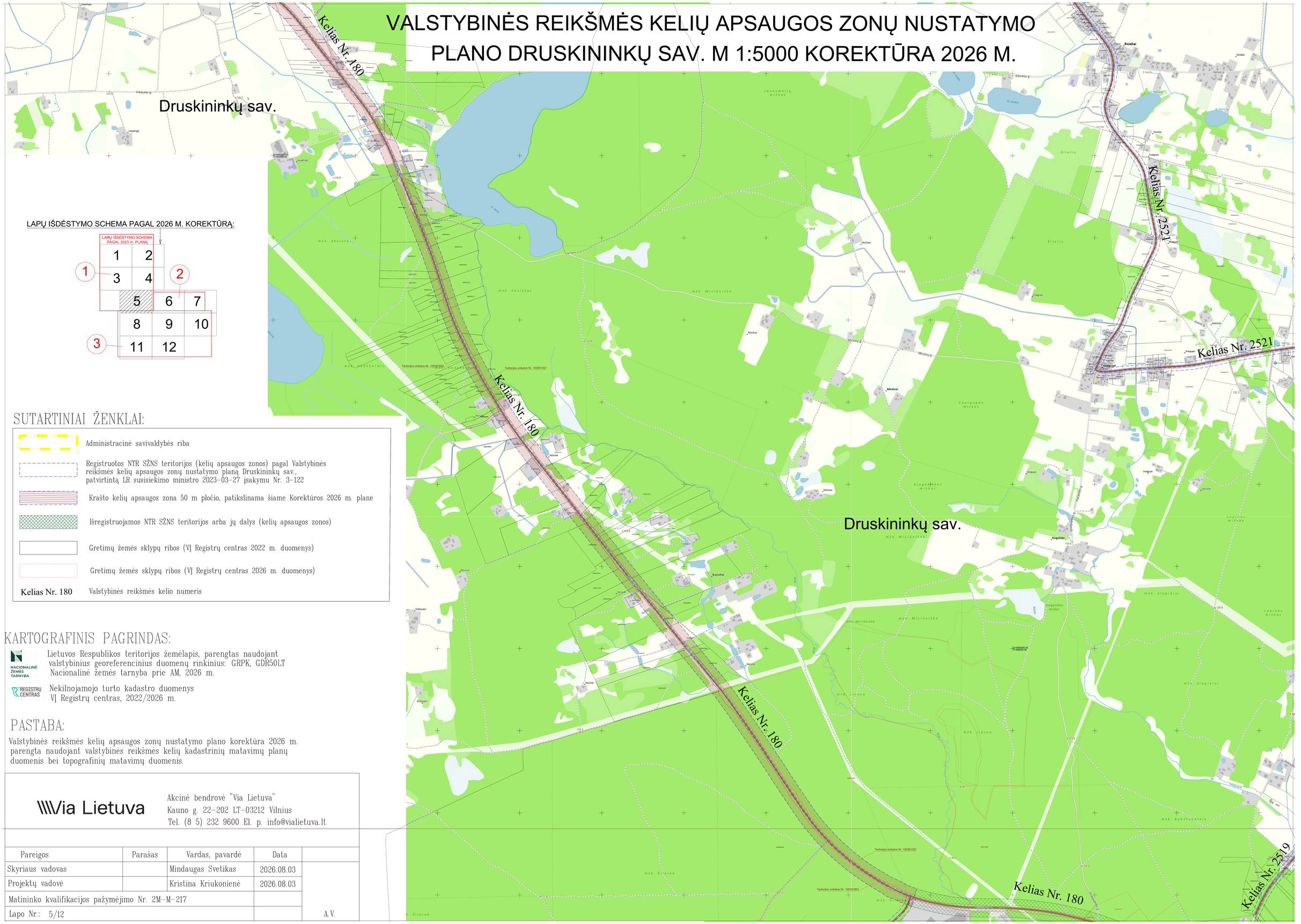

LAPŲ IŠDĖSTYMO SCHEMA PAGAL 2026 M. KOREKTŪRĄ:

SUTARTINIAI ŽENKLAI:

	Administracinė savivaldybės riba
	Registruotos NTR SŽNS teritorijos (kelių apsaugos zonos) pagal Valstybinės reikšmės kelių apsaugos zonų nustatymo planą Druskininkų sav., patvirtintą LR susisiekimo ministro 2023-03-27 įsakymu Nr. 3-122
	Krašto kelių apsaugos zona 50 m pločio, patikslinama šiame Korektūros 2026 m. plane
	Išregistruojamos NTR SŽNS teritorijos arba jų dalys (kelių apsaugos zonos)
	Gretimų žemės sklypų ribos (VĮ Registrų centras 2022 m. duomenys)
	Gretimų žemės sklypų ribos (VĮ Registrų centras 2026 m. duomenys)
Kelias Nr. 180	Valstybinės reikšmės kelio numeris

KARTOGRAFINIS PAGRINDAS:

NACIONALINĖ ŽEMĖS TARNYBA — Lietuvos Respublikos teritorijos žemėlapis, parengtas naudojant valstybinius georeferencinius duomenų rinkinius: GRPK, GDR50LT Nacionalinė žemės tarnyba prie AM, 2026 m.

REGISTRŲ CENTRAS — Nekilnojamojo turto kadastro duomenys VĮ Registrų centras, 2022/2026 m.

PASTABA:

Valstybinės reikšmės kelių apsaugos zonų nustatymo plano korektūra 2026 m. parengta naudojant valstybinės reikšmės kelių kadastrinių matavimų planų duomenis bei topografinių matavimų duomenis.

\\\Via Lietuva

Akcinė bendrovė "Via Lietuva"
Kauno g. 22-202 LT-03212 Vilnius
Tel. (8 5) 232 9600 El. p. info@vialietuva.lt

Pareigos	Parašas	Vardas, pavardė	Data	
Skyriaus vadovas		Mindaugas Svetikas	2026.08.03	
Projektų vadovė		Kristina Kriukonienė	2026.08.03	
Matininko kvalifikacijos pažymėjimo Nr. 2M-M-217				
Lapo Nr.: 5/12				A.V.

VALSTYBINĖS REIKŠMĖS KELIŲ APSAUGOS ZONŲ NUSTATYMO PLANO DRUSKININKŲ SAV. M 1:5000 KOREKTŪRA 2026 M.

LAPŲ IŠDĖSTYMO SCHEMA PAGAL 2026 M. KOREKTŪRĄ:

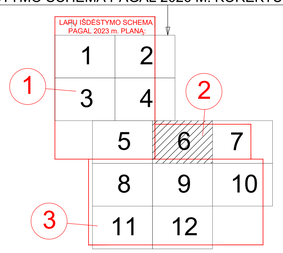

SUTARTINIAI ŽENKLAI:

- Administracinė savivaldybės riba
- Registruotos NTR SŽNS teritorijos (kelių apsaugos zonos) pagal Valstybinės reikšmės kelių apsaugos zonų nustatymo planą Druskininkų sav., patvirtintą LR susisiekimo ministro 2023-03-27 įsakymu Nr. 3-122
- Krašto kelių apsaugos zona 50 m pločio, patikslinama šiame Korektūros 2026 m. plane
- Išregistruojamos NTR SŽNS teritorijos arba jų dalys (kelių apsaugos zonos)
- Gretimų žemės sklypų ribos (VĮ Registrų centras 2022 m. duomenys)
- Gretimų žemės sklypų ribos (VĮ Registrų centras 2026 m. duomenys)
- Kelias Nr. 180 — Valstybinės reikšmės kelio numeris

PASTABA:

Valstybinės reikšmės kelių apsaugos zonų nustatymo plano korektūra 2026 m. parengta naudojant valstybinės reikšmės kelių kadastrinių matavimų planų duomenis bei topografinių matavimų duomenis.

Via Lietuva

Akcinė bendrovė "Via Lietuva"
Kauno g. 22-202 LT-03212 Vilnius
Tel. (8 5) 232 9600 El. p. info@vialietuva.lt

Pareigos	Parašas	Vardas, pavardė	Data	
Skyriaus vadovas		Mindaugas Svetikas	2026.08.03	
Projektų vadovė		Kristina Kriukonienė	2026.08.03	
Matininko kvalifikacijos pažymėjimo Nr. 2M-M-217				
Lapo Nr.: 6/12				A.V.

KARTOGRAFINIS PAGRINDAS:

NACIONALINĖ ŽEMĖS TARNYBA — Lietuvos Respublikos teritorijos žemėlapis, parengtas naudojant valstybinius georeferencinius duomenų rinkinius: GRPK, GDR50LT Nacionalinė žemės tarnyba prie AM, 2026 m.

REGISTRŲ CENTRAS — Nekilnojamojo turto kadastro duomenys VĮ Registrų centras, 2022/2026 m.

VALSTYBINĖS REIKŠMĖS KELIŲ APSAUGOS ZONŲ NUSTATYMO PLANO DRUSKININKŲ SAV. M 1:5000 KOREKTŪRA 2026 M.

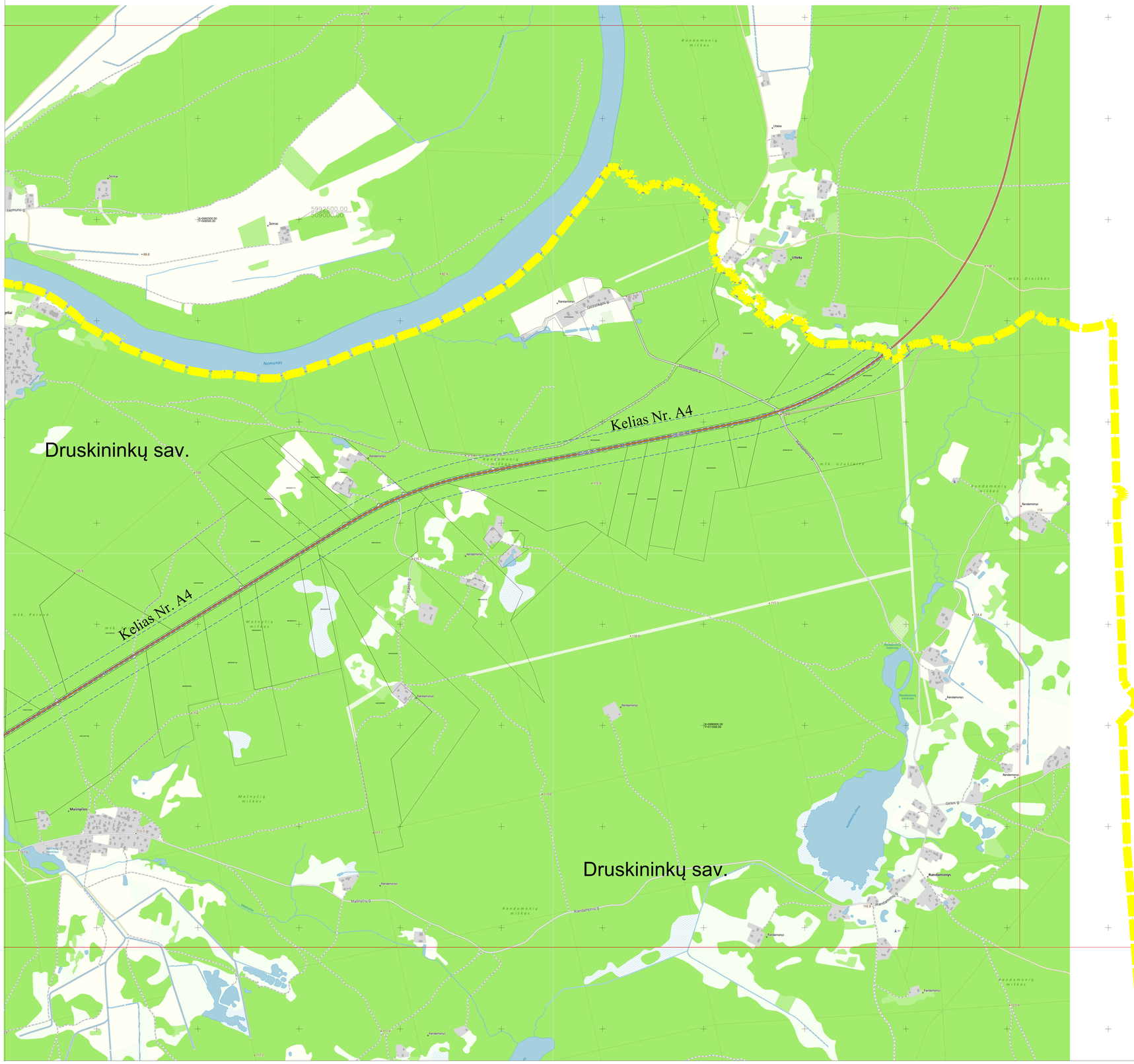

LAPŲ IŠDĖSTYMO SCHEMA PAGAL 2026 M. KOREKTŪRĄ:

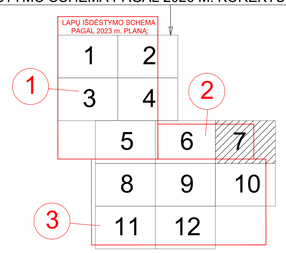

SUTARTINIAI ŽENKLAI:

	Administracinė savivaldybės riba
	Registruotos NTR SŽNS teritorijos (kelių apsaugos zonos) pagal Valstybinės reikšmės kelių apsaugos zonų nustatymo planą Druskininkų sav., patvirtintą LR susisiekimo ministro 2023-03-27 įsakymu Nr. 3-122
	Krašto kelių apsaugos zona 50 m pločio, patikslinama šiame Korektūros 2026 m. plane
	Išregistruojamos NTR SŽNS teritorijos arba jų dalys (kelių apsaugos zonos)
	Gretimų žemės sklypų ribos (VĮ Registrų centras 2022 m. duomenys)
	Gretimų žemės sklypų ribos (VĮ Registrų centras 2026 m. duomenys)
Kelias Nr. 180	Valstybinės reikšmės kelio numeris

KARTOGRAFINIS PAGRINDAS:

NACIONALINĖ ŽEMĖS TARNYBA — Lietuvos Respublikos teritorijos žemėlapis, parengtas naudojant valstybinius georeferencinius duomenų rinkinius: GRPK, GDR50LT Nacionalinė žemės tarnyba prie AM, 2026 m.

REGISTRŲ CENTRAS — Nekilnojamojo turto kadastro duomenys VĮ Registrų centras, 2022/2026 m.

PASTABA:

Valstybinės reikšmės kelių apsaugos zonų nustatymo plano korektūra 2026 m. parengta naudojant valstybinės reikšmės kelių kadastrinių matavimų planų duomenis bei topografinių matavimų duomenis.

Via Lietuva

Akcinė bendrovė "Via Lietuva"
Kauno g. 22-202 LT-03212 Vilnius
Tel. (8 5) 232 9600 El. p. info@vialietuva.lt

Pareigos	Parašas	Vardas, pavardė	Data	
Skyriaus vadovas		Mindaugas Svetikas	2026.08.03	
Projektų vadovė		Kristina Kriukonienė	2026.08.03	
Matininko kvalifikacijos pažymėjimo Nr. 2M-M-217				
Lapo Nr.: 7/12				A.V.

VALSTYBINĖS REIKŠMĖS KELIŲ APSAUGOS ZONŲ NUSTATYMO PLANO DRUSKININKŲ SAV. M 1:5000 KOREKTŪRA 2026 M.

LAPŲ IŠDĖSTYMO SCHEMA PAGAL 2026 M. KOREKTŪRĄ:

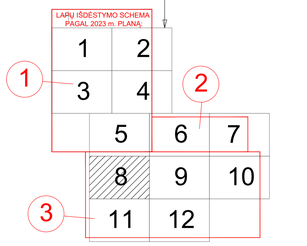



SUTARTINIAI ŽENKLAI:

- Administracinė savivaldybės riba
- Registruotos NTR SŽNS teritorijos (kelių apsaugos zonos) pagal Valstybinės reikšmės kelių apsaugos zonų nustatymo planą Druskininkų sav., patvirtintą LR susisiekimo ministro 2023-03-27 įsakymu Nr. 3-122
- Krašto kelių apsaugos zona 50 m pločio, patikslinama šiame Korektūros 2026 m. plane
- Išregistruojamos NTR SŽNS teritorijos arba jų dalys (kelių apsaugos zonos)
- Gretimų žemės sklypų ribos (VĮ Registrų centras 2022 m. duomenys)
- Gretimų žemės sklypų ribos (VĮ Registrų centras 2026 m. duomenys)
- Kelias Nr. 180 — Valstybinės reikšmės kelio numeris

KARTOGRAFINIS PAGRINDAS:

NACIONALINĖ ŽEMĖS TARNYBA — Lietuvos Respublikos teritorijos žemėlapis, parengtas naudojant valstybinius georeferencinius duomenų rinkinius: GRPK, GDR50LT Nacionalinė žemės tarnyba prie AM, 2026 m.

REGISTRŲ CENTRAS — Nekilnojamojo turto kadastro duomenys VĮ Registrų centras, 2022/2026 m.

PASTABA:

Valstybinės reikšmės kelių apsaugos zonų nustatymo plano korektūra 2026 m. parengta naudojant valstybinės reikšmės kelių kadastrinių matavimų planų duomenis bei topografinių matavimų duomenis.

\\\Via Lietuva

Akcinė bendrovė "Via Lietuva"
Kauno g. 22-202 LT-03212 Vilnius
Tel. (8 5) 232 9600 El. p. info@vialietuva.lt

Pareigos	Parašas	Vardas, pavardė	Data	
Skyriaus vadovas		Mindaugas Svetikas	2026.08.03	
Projektų vadovė		Kristina Kriukonienė	2026.08.03	
Matininko kvalifikacijos pažymėjimo Nr. 2M-M-217				
Lapo Nr.: 8/12				A.V.

VALSTYBINĖS REIKŠMĖS KELIŲ APSAUGOS ZONŲ NUSTATYMO PLANO DRUSKININKŲ SAV. M 1:5000 KOREKTŪRA 2026 M.

Druskininkų sav.

Kelias Nr. A4

Kelias Nr. 5003

Kelias Nr. A4

Kelias Nr. 5006

DRUSKININKAI

KALVIŠKĖS

RATNYČIA

Jaskonys

Naujasodė

Ratnyčios kapinės

Druskininkų m. stadionas

LAPŲ IŠDĖSTYMO SCHEMA PAGAL 2026 M. KOREKTŪRĄ:

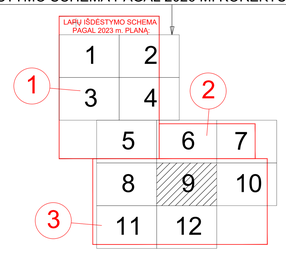

SUTARTINIAI ŽENKLAI:

- Administracinė savivaldybės riba
- Registruotos NTR SŽNS teritorijos (kelių apsaugos zonos) pagal Valstybinės reikšmės kelių apsaugos zonų nustatymo planą Druskininkų sav., patvirtintą LR susisiekimo ministro 2023-03-27 įsakymu Nr. 3-122
- Krašto kelių apsaugos zona 50 m pločio, patikslinama šiame Korektūros 2026 m. plane
- Išregistruojamos NTR SŽNS teritorijos arba jų dalys (kelių apsaugos zonos)
- Gretimų žemės sklypų ribos (VĮ Registrų centras 2022 m. duomenys)
- Gretimų žemės sklypų ribos (VĮ Registrų centras 2026 m. duomenys)
- Kelias Nr. 180 — Valstybinės reikšmės kelio numeris

KARTOGRAFINIS PAGRINDAS:

Lietuvos Respublikos teritorijos žemėlapis, parengtas naudojant valstybinius georeferencinius duomenų rinkinius: GRPK, GDR50LT Nacionalinė žemės tarnyba prie AM, 2026 m.

Nekilnojamojo turto kadastro duomenys VĮ Registrų centras, 2022/2026 m.

PASTABA:

Valstybinės reikšmės kelių apsaugos zonų nustatymo plano korektūra 2026 m. parengta naudojant valstybinės reikšmės kelių kadastrinių matavimų planų duomenis bei topografinių matavimų duomenis.

Via Lietuva

Akcinė bendrovė "Via Lietuva"
Kauno g. 22-202 LT-03212 Vilnius
Tel. (8 5) 232 9600 El. p. info@vialietuva.lt

Pareigos	Parašas	Vardas, pavardė	Data	
Skyriaus vadovas		Mindaugas Svetikas	2026.08.03	
Projektų vadovė		Kristina Kriukonienė	2026.08.03	
Matininko kvalifikacijos pažymėjimo Nr. 2M-M-217				
Lapo Nr.: 9/12				A.V.

VALSTYBINĖS REIKŠMĖS KELIŲ APSAUGOS ZONŲ NUSTATYMO PLANO DRUSKININKŲ SAV. M 1:5000 KOREKTŪRA 2026 M.

LAPŲ IŠDĖSTYMO SCHEMA PAGAL 2026 M. KOREKTŪRĄ:

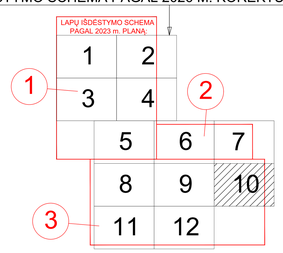

SUTARTINIAI ŽENKLAI:

- Administracinė savivaldybės riba
- Registruotos NTR SŽNS teritorijos (kelių apsaugos zonos) pagal Valstybinės reikšmės kelių apsaugos zonų nustatymo planą Druskininkų sav., patvirtintą LR susisiekimo ministro 2023-03-27 įsakymu Nr. 3-122
- Krašto kelių apsaugos zona 50 m pločio, patikslinama šiame Korektūros 2026 m. plane
- Išregistruojamos NTR SŽNS teritorijos arba jų dalys (kelių apsaugos zonos)
- Gretimų žemės sklypų ribos (VĮ Registrų centras 2022 m. duomenys)
- Gretimų žemės sklypų ribos (VĮ Registrų centras 2026 m. duomenys)
- Kelias Nr. 180 — Valstybinės reikšmės kelio numeris

KARTOGRAFINIS PAGRINDAS:

NACIONALINĖ ŽEMĖS TARNYBA — Lietuvos Respublikos teritorijos žemėlapis, parengtas naudojant valstybinius georeferencinius duomenų rinkinius: GRPK, GDR50LT Nacionalinė žemės tarnyba prie AM, 2026 m.

REGISTRŲ CENTRAS — Nekilnojamojo turto kadastro duomenys VĮ Registrų centras, 2022/2026 m.

PASTABA:

Valstybinės reikšmės kelių apsaugos zonų nustatymo plano korektūra 2026 m. parengta naudojant valstybinės reikšmės kelių kadastrinių matavimų planų duomenis bei topografinių matavimų duomenis.

Via Lietuva

Akcinė bendrovė "Via Lietuva"
Kauno g. 22-202 LT-03212 Vilnius
Tel. (8 5) 232 9600 El. p. info@vialietuva.lt

Pareigos	Parašas	Vardas, pavardė	Data	
Skyriaus vadovas		Mindaugas Svetikas	2026.08.03	
Projektų vadovė		Kristina Kriukonienė	2026.08.03	
Matininko kvalifikacijos pažymėjimo Nr. 2M-M-217				
Lapo Nr.: 10/12				A.V.

VALSTYBINĖS REIKŠMĖS KELIŲ APSAUGOS ZONŲ NUSTATYMO PLANO DRUSKININKŲ SAV. M 1:5000 KOREKTŪRA 2026 M.

LAPŲ IŠDĖSTYMO SCHEMA PAGAL 2026 M. KOREKTŪRĄ:

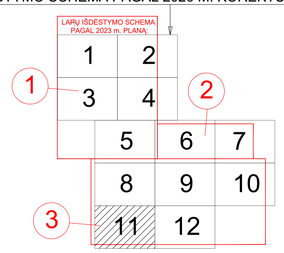

Druskininkų sav.

Kelias Nr. 5016

Kelias Nr. 2520

Kelias Nr. A4

Druskininkų sav.

Kelias Nr. A4

SUTARTINIAI ŽENKLAI:

- Administracinė savivaldybės riba
- Registruotos NTR SŽNS teritorijos (kelių apsaugos zonos) pagal Valstybinės reikšmės kelių apsaugos zonų nustatymo planą Druskininkų sav., patvirtintą LR susisiekimo ministro 2023-03-27 įsakymu Nr. 3-122
- Krašto kelių apsaugos zona 50 m pločio, patikslinama šiame Korektūros 2026 m. plane
- Išregistruojamos NTR SŽNS teritorijos arba jų dalys (kelių apsaugos zonos)
- Gretimų žemės sklypų ribos (VĮ Registrų centras 2022 m. duomenys)
- Gretimų žemės sklypų ribos (VĮ Registrų centras 2026 m. duomenys)
- Kelias Nr. 180 — Valstybinės reikšmės kelio numeris

KARTOGRAFINIS PAGRINDAS:

Lietuvos Respublikos teritorijos žemėlapis, parengtas naudojant valstybinius georeferencinius duomenų rinkinius: GRPK, GDR50LT Nacionalinė žemės tarnyba prie AM, 2026 m.

Nekilnojamojo turto kadastro duomenys VĮ Registrų centras, 2022/2026 m.

PASTABA:

Valstybinės reikšmės kelių apsaugos zonų nustatymo plano korektūra 2026 m. parengta naudojant valstybinės reikšmės kelių kadastrinių matavimų planų duomenis bei topografinių matavimų duomenis.

Via Lietuva

Akcinė bendrovė "Via Lietuva"
Kauno g. 22-202 LT-03212 Vilnius
Tel. (8 5) 232 9600 El. p. info@vialietuva.lt

Pareigos	Parašas	Vardas, pavardė	Data	
Skyriaus vadovas		Mindaugas Svetikas	2026.08.03	
Projektų vadovė		Kristina Kriukonienė	2026.08.03	
Matininko kvalifikacijos pažymėjimo Nr. 2M-M-217				
Lapo Nr.: 11/12				A.V.

VALSTYBINĖS REIKŠMĖS KELIŲ APSAUGOS ZONŲ NUSTATYMO PLANO DRUSKININKŲ SAV. M 1:5000 KOREKTŪRA 2026 M.



Kelias Nr. 5006

Druskininkų sav.

Kelias Nr. 5006

Druskininkų sav.

Kelias Nr. 5006

Territorijos unikalus Nr. 100391867

Territorijos unikalus Nr. 100391937

KARTOGRAFINIS PAGRINDAS:

NACIONALINĖ ŽEMĖS TARNYBA — Lietuvos Respublikos teritorijos žemėlapis, parengtas naudojant valstybinius georeferencinius duomenų rinkinius: GRPK, GDR50LT Nacionalinė žemės tarnyba prie AM, 2026 m.

REGISTRŲ CENTRAS — Nekilnojamojo turto kadastro duomenys VĮ Registrų centras, 2022/2026 m.

PASTABA:

Valstybinės reikšmės kelių apsaugos zonų nustatymo plano korektūra 2026 m. parengta naudojant valstybinės reikšmės kelių kadastrinių matavimų planų duomenis bei topografinių matavimų duomenis.

Via Lietuva

Akcinė bendrovė "Via Lietuva"
Kauno g. 22–202 LT–03212 Vilnius
Tel. (8 5) 232 9600 El. p. info@vialietuva.lt

Pareigos	Parašas	Vardas, pavardė	Data	
Skyriaus vadovas		Mindaugas Svetikas	2026.08.03	
Projektų vadovė		Kristina Kriukonienė	2026.08.03	
Matininko kvalifikacijos pažymėjimo Nr. 2M–M–217				
Lapo Nr.: 12/12				A.V.

LAPŲ IŠDĖSTYMO SCHEMA PAGAL 2026 M. KOREKTŪRĄ:

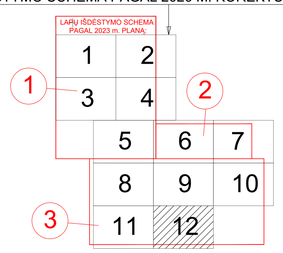

SUTARTINIAI ŽENKLAI:

- Administracinė savivaldybės riba
- Registruotos NTR SŽNS teritorijos (kelių apsaugos zonos) pagal Valstybinės reikšmės kelių apsaugos zonų nustatymo planą Druskininkų sav., patvirtintą LR susisiekimo ministro 2023–03–27 įsakymu Nr. 3–122
- Krašto kelių apsaugos zona 50 m pločio, patikslinama šiame Korektūros 2026 m. plane
- Išregistruojamos NTR SŽNS teritorijos arba jų dalys (kelių apsaugos zonos)
- Gretimų žemės sklypų ribos (VĮ Registrų centras 2022 m. duomenys)
- Gretimų žemės sklypų ribos (VĮ Registrų centras 2026 m. duomenys)

Kelias Nr. 180 — Valstybinės reikšmės kelio numeris

DETALŪS METADUOMENYS	
Dokumento sudarytojas (-ai)	Lietuvos Respublikos susisiekimo ministerija 188620589, Gedimino pr. 17, 01103 Vilnius
Dokumento pavadinimas (antraštė)	DĖL VALSTYBINĖS REIKŠMĖS KELIŲ APSAUGOS ZONŲ NUSTATYMO PLANO DRUSKININKŲ SAVIVALDYBĖJE KOREKTŪROS 2026 M. PATVIRTINIMO
Dokumento registracijos data ir numeris	2026-11-05 Nr. 3-467
Dokumento gavimo data ir dokumento gavimo registracijos numeris	–
Dokumento specifikacijos identifikavimo žymuo	ADOC-V1.0
Parašo paskirtis	Pasirašymas
Parašą sukūrusio asmens vardas, pavardė ir pareigos	Juras Taminskas, Susisiekimo ministras, Vadovybė
Sertifikatas išduotas	JURAS TAMINSKAS, Lietuvos Respublikos susisiekimo ministerija LT
Parašo sukūrimo data ir laikas	2026-11-05 16:11:08 (GMT+02:00)
Parašo formatas	XAdES-T
Laiko žymoje nurodytas laikas	2026-11-05 16:11:14 (GMT+02:00)
Informacija apie sertifikavimo paslaugų teikėją	ADIC CA ECC, Asmens dokumentu israsymo centras prie LR VRM LT
Sertifikato galiojimo laikas	2025-09-25 12:10:34 – 2029-09-24 12:10:34
Informacija apie būdus, naudotus metaduomenų vientisumui užtikrinti	"Registravimas" paskirties metaduomenų vientisumas užtikrintas naudojant "RCSC IssuingCA-2, VI Registru Centras - i.k. 124110246 LT" išduotą sertifikatą "DBSIS, Informatikos ir ryšių departamentas prie Lietuvos Respublikos vidaus reikalų ministerijos, į.k.188774822 LT", sertifikatas galioja nuo 2025-05-16 11:31:08 iki 2028-05-15 11:31:08
Pagrindinio dokumento priedų skaičius	1
Pagrindinio dokumento pridedamų dokumentų skaičius	–
Pridedamo dokumento sudarytojas (-ai)	–
Pridedamo dokumento pavadinimas (antraštė)	–
Pridedamo dokumento registracijos data ir numeris	–
Programinės įrangos, kuria naudojantis sudarytas elektroninis dokumentas, pavadinimas	DBSIS, versija 3.5.90.5
Informacija apie elektroninio dokumento ir elektroninio (-ių) parašo (-ų) tikrinimą (tikrinimo data)	Atitinka specifikacijos keliamus reikalavimus. Visi dokumente esantys elektroniniai parašai galioja (2026-11-06 09:54:20)
Paieškos nuoroda	–
Papildomi metaduomenys	Nuorašą suformavo 2026-11-06 09:54:21 DBSIS