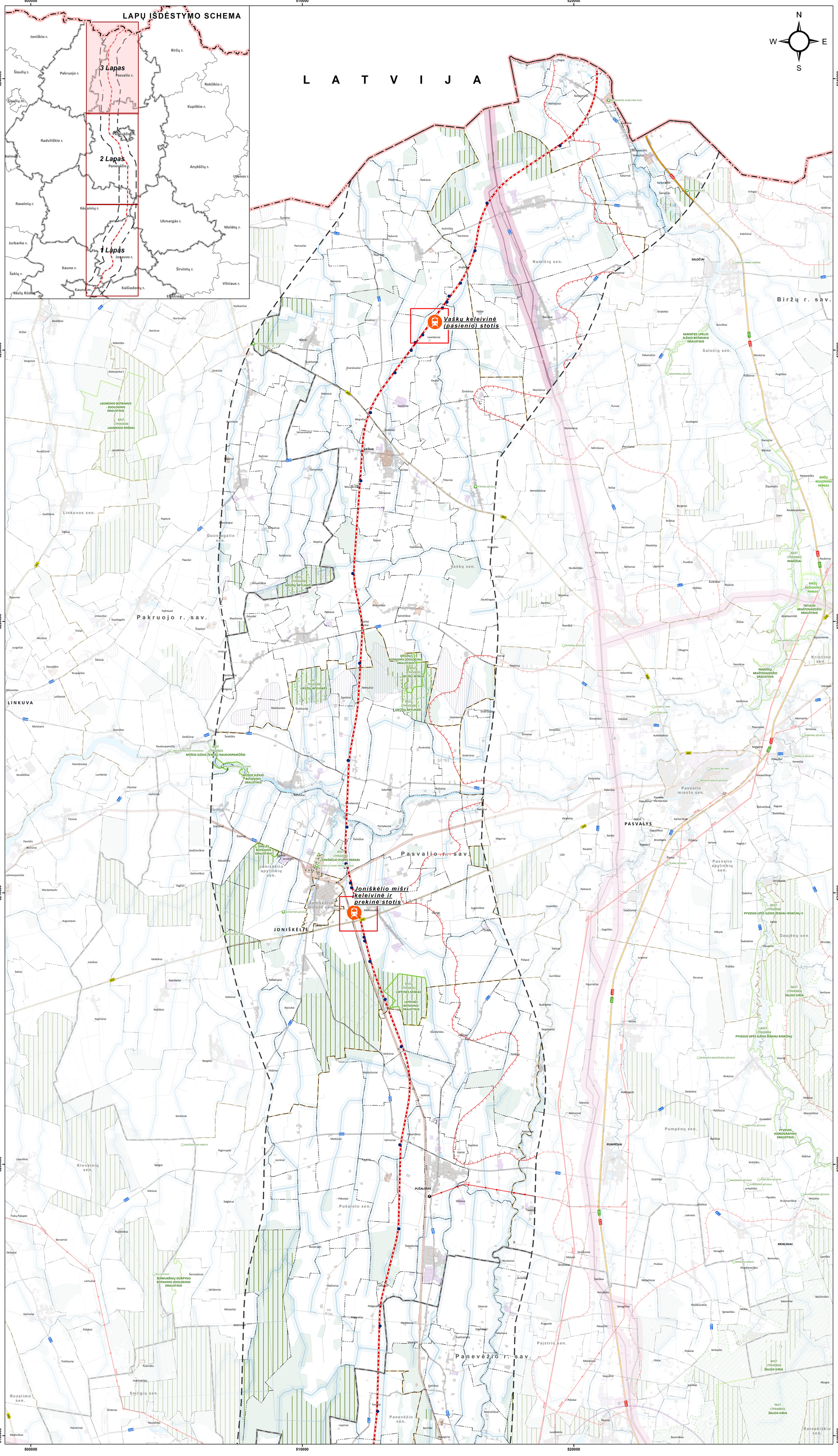

PROJEKTO „RAIL BALTICA“ GELEŽINKELIO LINIJOS KAUNAS-LIETUVOS IR LATVIJOS VALSTYBIŲ SIENA INŽINERINIŲ SISTEMŲ IR REGIONINIŲ STOČIŲ SUSISIEKIMO KOMUNIKACIJŲ INŽINERINĖS INFRASTRUKTŪROS VYSTYMO PLANAS

BENDRIEJI SPRENDINIAI (KONCEPCIJA)

SUTARTINIAI ŽYMĖJIMAI

RIBOS

- Valstybės siena
- Savivaldybės riba
- Seniūnijos riba
- Gyvenamosios vietovės riba
- Potencialios plėtros teritorijos riba

SUSISIEKIMO INFRASTRUKTŪRA

Esama susisiekimo infrastruktūra

- Esama geležinkelio stotis
- Tarptautinis Kauno oro uostas
- A5 E67 Valstybinės reikšmės magistralinis kelias (apsaugos zona - 70 m nuo kelio briaunos)
- 130 Valstybinės reikšmės krašto kelias (apsaugos zona - 50 m nuo kelio briaunos)
- 1032 Valstybinės reikšmės rajoninis kelias (apsaugos zona - 20 m nuo kelio briaunos)
- Gatvė
- Kiti keliai su danga
- Gruntkelis
- Lauko ar miško kelias
- Plačios vėžės geležinkelis
- Kiti geležinkeliai

Apsaugos zonos

- Kelio apsaugos zona
- Geležinkelio apsaugos zona
- Oro uosto/ aerodromo apsaugos zona

Kitais projektais suprojektuota infrastruktūra

- Suplanuota Rail Baltica tarptautinė geležinkelio stotis
- Suplanuota traukos pastotė
- Suplanuotas geležinkelio infrastuktūros priežiūros depas
- Suplanuotas geležinkelio krovinių terminalas
- Rail Baltica geležinkelio linija Kaunas - LT/LV siena
- Rail Baltica geležinkelio linija Kaunas - LT/PL siena
- Rail Baltica geležinkelio linija Kaunas - Vilnius

SPRENDINIAI

Planuojama infrastruktūra

- Planuojamos regioninės geležinkelio stotys ir stotelės
- CCS statiniams ir įrenginiams rezervuojamos vietos
- Detalizuojama teritorija

INŽINERINĖ INFRASTRUKTŪRA

Elektros energijos tiekimo infrastruktūra

- Esama 110 kV transformatorinė pastotė
- Esama 330 kV transformatorinė pastotė
- 110 kV elektros kabelių oro linija (apsaugos zona – po 20 metrų į abi puses nuo kraštinių oro linijos laidų, ir oro erdvė virš juostos)
- 330 kV elektros kabelių oro linija (apsaugos zona – po 30 metrų į abi puses nuo kraštinių oro linijos laidų, ir oro erdvė virš juostos)
- Elektros kabelių požeminė linija (apsaugos zona – išilgai požeminių kabelių linijos esanti žemės juosta, kurios ribos yra po vieną metrą į abi puses nuo šios linijos, vanduo virš jos ir žeme po šia juosta)
- Planuojamas elektros oro linijos demontavimas
- Suplanuota elektros požeminių 110 kV kabelių linija (apsaugos zona - po 1 m į abi puses nuo kebelių linijos)
- Suplanuota 330 kV elektros oro linija (apsaugos zona - po 30 m į abi puses nuo kraštinių oro linijos laidų)

Dujų tiekimo infrastruktūra

- Dujų skirstymo stotis
- Esamas magistralinis dujotiekis

Inžinerinės infrastruktūros apsaugos zonos

- Magistralinio dujotiekio apsaugos zona (po 25 m į abi puses nuo vamzdyno ašies)
- Magistralinio dujotiekio pirmos vietovės klasės teritorija (po 200 m į abi puses nuo vamzdyno ašies)
- Elektros energijos tiekimo linijos apsaugos zona

Kultūros paveldo objektų ir vietovių teritorijos

- Kultūros paveldo objektas
- Kultūros paveldo objekto ar vietovės teritorija
- Kultūros paveldo objekto apsaugos nuo fizinio poveikio pozonis
- Kultūros paveldo objekto vizualinės apsaugos pozonis

Saugomos teritorijos

- Gamtos paveldo objektas
- Biosferos poligonas
- Draustinis
- Parkas
- Karstinio regiono apsaugos zonos riba

NATURA 2000 teritorijos

- Buveinių apsaugai svarbi teritorija
- Paukščių apsaugai svarbi teritorija

Paviršinių vandens telkinių apsaugos zonos ir juostos

- Paviršinio vandens telkinio apsaugos zona
- Paviršinio vandens telkinio pakrantės apsaugos juosta

Žemės gelmių ištekliai

- Detaliai išžvalgyti ištekliai
- Prognoziniai ištekliai
- Parengtinai išžvalgyti ištekliai

Miškai

- Valstybinės reikšmės miškas
- Miškas

Žemėnauda

- Užstatyta teritorija
- Gamybinė teritorija
- Pelkė
- Vandenys
- Kapinės

Koordinačių sistema: Lietuvos koordinačių sistema LKS-94

Duomenų šaltiniai:

Lietuvos Respublikos miškų valstybės kadastras.
© Valstybinė miškų tarnyba, 2022 m.
Valstybinė geologijos informacinė sistema (GEOLIS).
© Lietuvos geologijos tarnyba prie Aplinkos ministerijos, 2022 m.
Lietuvos Respublikos saugomų teritorijų valstybės kadastras.
© Valstybinė saugomų teritorijų tarnyba prie Aplinkos ministerijos, 2022 m.
Lietuvos Respublikos teritorijos M1:10 000 specialiųjų žemės naudojimo sąlygų duomenų bazė.
© Nacionalinė žemės tarnyba prie Žemės ūkio ministerijos, 2018 m.
Paviršinių vandens telkinių apsaugos zonų ir paviršinių vandens telkinių pakrantės apsaugos juostų žemėlapis (WMS peržiūros paslauga); Potvynių grėsmės ir rizikos žemėlapiai;
© Aplinkos apsaugos agentūra prie Aplinkos ministerijos, 2023 m.

Georeferencinio pagrindo kadastro erdvinių duomenų rinkinys.
© Lietuvos Respublikos Žemės ūkio ministerija, 2022 m.
Kultūros vertybių registras.
© Kultūros paveldo departamentas prie Kultūros ministerijos, 2022 m.
Elektros skirstomojo tinklo duomenų rinkinys.
Gamtinių dujų skirstomojo tinklo duomenų rinkinys.
© AB ESO, 2022 m.
Elektros perdavimo tinklo duomenų rinkinys.
© AB Litgrid, 2022 m.
Gamtinių dujų perdavimo tinklo duomenų rinkinys.
© AB „Amber Grid“, 2022 m.

KVAL. PATV. DOK. NR.			
	KELPROJEKTAS / KELVISTA		
A1934	Architektūros skyriaus vadovė Agnė Peikštenienė		
A1416	TPV	Remigijus Šimkus	
A2207	TPDV	Lina Norkienė	
A1962	TPDV	Kristina Paužienė	
39256	PDV	Romualdas Karužis	
13924	PDV	Genius Boruta	
18387	PDV	Modestas Tvysa	
20697	PDV	Arvydas Domatas	
	PDV	Andrejus Samuchovas	
	PDV	Ramūnas Petraitis	
2R-FP-973	Žemėtvarkos specialistė	Justina Jalužytė	
	Aplinkosaugos specialistė	Ramunė Venciovaitė	
	GIS inžinierė	Vilma Vanagaitė	
KVAL. PATV. DOK. NR	PROJEKTAI CO		
35125	PDV	Valdemaras Daunorius	

ORGANIZATORIUS
LIETUVOS RESPUBLIKOS SUSISIEKIMO MINISTERIJA
PASLAUGOS PIRKĖJAS
AB LTG INFRA

TERITORIJŲ PLANAVIMO DOKUMENTO PAVADINIMAS

Rail Baltica

PROJEKTO „RAIL BALTICA“ GELEŽINKELIO LINIJOS KAUNAS-LIETUVOS IR LATVIJOS VALSTYBIŲ SIENA INŽINERINIŲ SISTEMŲ IR REGIONINIŲ STOČIŲ SUSISIEKIMO KOMUNIKACIJŲ INŽINERINĖS INFRASTRUKTŪROS VYSTYMO PLANAS

BRĖŽINIO PAVADINIMAS	MASTELIS	STADIJA
BENDRIEJI SPRENDINIAI (KONCEPCIJA) PAGRINDINIS BRĖŽINYS	M 1:50 000	KONC
DOKUMENTO ŽYMUO	LAPAS	LAPŲ
21URB1198-B.01	3	3

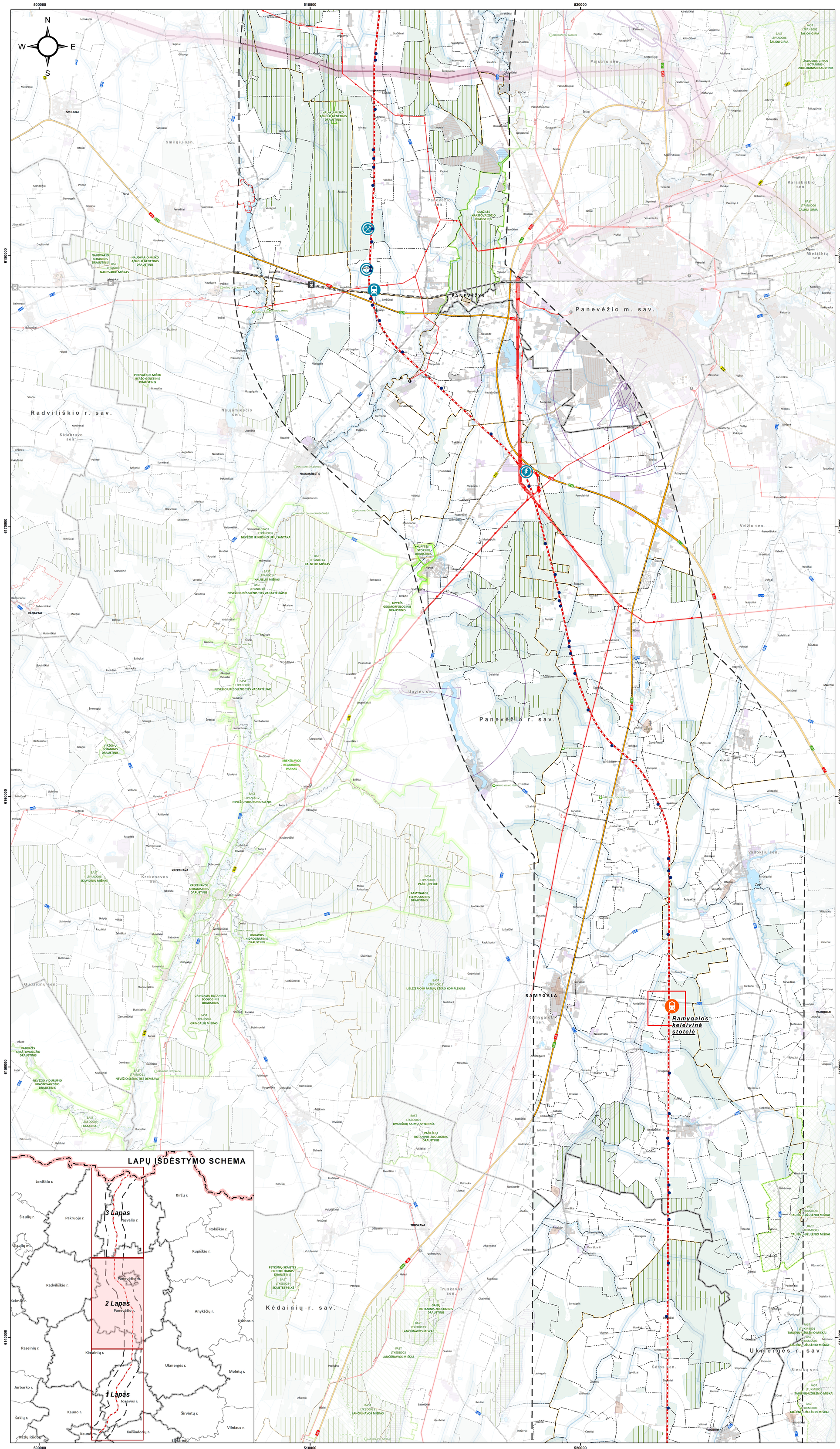

PROJEKTO „RAIL BALTICA“ GELEŽINKELIO LINIJOS KAUNAS-LIETUVOS IR LATVIJOS VALSTYBIŲ SIENA INŽINERINIŲ SISTEMŲ IR REGIONINIŲ STOČIŲ SUSISIEKIMO KOMUNIKACIJŲ INŽINERINĖS INFRASTRUKTŪROS VYSTYMO PLANAS

BENDRIEJI SPRENDINIAI (KONCEPCIJA)

SUTARTINIAI ŽYMĖJIMAI

RIBOS

- Valstybės siena
- Savivaldybės riba
- Seniūnijos riba
- Gyvenamosios vietovės riba
- Potencialios plėtros teritorijos riba

SUSISIEKIMO INFRASTRUKTŪRA

Esama susisiekimo infrastruktūra

- Esama geležinkelio stotis
- Tarptautinis Kauno oro uostas
- A5 E67 Valstybinės reikšmės magistralinis kelias (apsaugos zona - 70 m nuo kelio briaunos)
- 130 Valstybinės reikšmės krašto kelias (apsaugos zona - 50 m nuo kelio briaunos)
- 1932 Valstybinės reikšmės rajoninis kelias (apsaugos zona - 20 m nuo kelio briaunos)
- Gatvė
- Kiti keliai su danga
- Gruntkelis
- Lauko ar miško kelias
- Plačios vėžės geležinkelis
- Kiti geležinkeliai

Apsaugos zonos

- Kelio apsaugos zona
- Geležinkelio apsaugos zona
- Oro uosto/ aerodromo apsaugos zona

Kitais projektais suprojektuota infrastruktūra

- Suplanuota Rail Baltica tarptautinė geležinkelio stotis
- Suplanuota traukos pastotė
- Suplanuotas geležinkelio infrastuktūros priežiūros depas
- Suplanuotas geležinkelio krovinių terminalas
- Rail Baltica geležinkelio linija Kaunas - LT/LV siena
- Rail Baltica geležinkelio linija Kaunas - LT/PL siena
- Rail Baltica geležinkelio linija Kaunas - Vilnius

SPRENDINIAI

Planuojama infrastruktūra

- Planuojamos regioninės geležinkelio stotys ir stotelės
- CCS statiniams ir įrenginiams rezervuojamos vietos
- Detalizuojama teritorija

INŽINERINĖ INFRASTRUKTŪRA

Elektros energijos tiekimo infrastruktūra

- Esama 110 kV transformatorinė pastotė
- Esama 330 kV transformatorinė pastotė
- 110 kV elektros kabelių oro linija (apsaugos zona – po 20 metrų į abi puses nuo kraštinių oro linijos laidų, ir oro erdvė virš juostos)
- 330 kV elektros kabelių oro linija (apsaugos zona – po 30 metrų į abi puses nuo kraštinių oro linijos laidų, ir oro erdvė virš juostos)
- Elektros kabelių požeminė linija (apsaugos zona – išilgai požeminių kabelių linijos esanti žemės juosta, kurios ribos yra po vieną metrą į abi puses nuo šios linijos, vanduo virš jos ir žemė po šia juosta)
- Planuojamas elektros oro linijos demontavimas
- Suplanuota elektros požeminių 110 kV kabelių linija (apsaugos zona - po 1 m į abi puses nuo kebelių linijos)
- Suplanuota 330 kV elektros oro linija (apsaugos zona - po 30 m į abi puses nuo kraštinių oro linijos laidų)

Dujų tiekimo infrastruktūra

- Dujų skirstymo stotis
- Esamas magistralinis dujotiekis

Inžinerinės infrastruktūros apsaugos zonos

- Magistralinio dujotiekio apsaugos zona (po 25 m į abi puses nuo vamzdyno ašies)
- Magistralinio dujotiekio pirmos vietovės klasės teritorija (po 200 m į abi puses nuo vamzdyno ašies)
- Elektros energijos tiekimo linijos apsaugos zona

Kultūros paveldo objektų ir vietovių teritorijos

- Kultūros paveldo objektas
- Kultūros paveldo objekto ar vietovės teritorija
- Kultūros paveldo objekto apsaugos nuo fizinio poveikio pozonis
- Kultūros paveldo objekto vizualinės apsaugos pozonis

Saugomos teritorijos

- Gamtos paveldo objektas
- Biosferos poligonas
- Draustinis
- Parkas
- Karstinio regiono apsaugos zonos riba

NATURA 2000 teritorijos

- Buveinių apsaugai svarbi teritorija
- Paukščių apsaugai svarbi teritorija

Paviršinių vandens telkinių apsaugos zonos ir juostos

- Paviršinio vandens telkinio apsaugos zona
- Paviršinio vandens telkinio pakrantės apsaugos juosta

Žemės gelmių ištekliai

- Detaliai išžvalgyti ištekliai
- Prognoziniai ištekliai
- Parengtinai išžvalgyti ištekliai

Miškai

- Valstybinės reikšmės miškas
- Miškas

Žemėnauda

- Užstatyta teritorija
- Gamybinė teritorija
- Pelkė
- Vandenys
- Kapinės

Koordinačių sistema: Lietuvos koordinačių sistema LKS-94

Duomenų šaltiniai:

Lietuvos Respublikos miškų valstybės kadastras.
© Valstybinė miškų tarnyba, 2022 m.
Valstybinė geologijos informacinė sistema (GEOLIS).
© Lietuvos geologijos tarnyba prie Aplinkos ministerijos, 2022 m.
Lietuvos Respublikos saugomų teritorijų valstybės kadastras.
© Valstybinė saugomų teritorijų tarnyba prie Aplinkos ministerijos, 2022 m.
Lietuvos Respublikos teritorijos M1:10 000 specialiųjų žemės naudojimo sąlygų duomenų bazė.
© Nacionalinė žemės tarnyba prie Žemės ūkio ministerijos, 2018 m.
Paviršinių vandens telkinių apsaugos zonų ir paviršinių vandens telkinių pakrantės apsaugos juostų žemėlapis (WMS peržiūros paslauga); Potvynių grėsmės ir rizikos žemėlapiai;
© Aplinkos apsaugos agentūra prie Aplinkos ministerijos, 2023 m.

Georeferencinio pagrindo kadastro erdvinių duomenų rinkinys.
© Lietuvos Respublikos Žemės ūkio ministerija, 2022 m.
Kultūros vertybių registras.
© Kultūros paveldo departamentas prie Kultūros ministerijos, 2022 m.
Elektros skirstomojo tinklo duomenų rinkinys.
© AB ESO, 2022 m.
Elektros perdavimo tinklo duomenų rinkinys.
© AB Litgrid, 2022 m.
Gamtinių dujų perdavimo tinklo duomenų rinkinys.
© AB „Amber Grid“, 2022 m.

KVAL. PRTV. DOK. NR.			
A1934	Architektūros skyriaus vadovė Agnė Peikštienienė		
A1416	TPDV	Remigijus Šimkus	
A2207	TPDV	Lina Norkienė	
A1962	TPDV	Kristina Paužienė	
39256	PDV	Romualdas Karužis	
13924	PDV	Genius Boruta	
18387	PDV	Modestas Tvysa	
20697	PDV	Arvydas Domatas	
	PDV	Andrejus Samuchovas	
	PDV	Ramūnas Petraitis	
2R-FP-973	Žemėtvarkos specialistė	Justina Jatužytė	
	Aplinksaugos specialistė	Ramunė Venclovaitė	
	GIS inžinierė	Vilma Vanagaitė	
KVAL. PATV. DOK. NR.	PROJEKTAI CO		
35123	PDV	Valdemaras Daunorius	

TERITORIJŲ PLANAVIMO DOKUMENTO PAVADINIMAS

Rail Baltica

PROJEKTO „RAIL BALTICA“ GELEŽINKELIO LINIJOS KAUNAS-LIETUVOS IR LATVIJOS VALSTYBIŲ SIENA INŽINERINIŲ SISTEMŲ IR REGIONINIŲ STOČIŲ SUSISIEKIMO KOMUNIKACIJŲ INŽINERINĖS INFRASTRUKTŪROS VYSTYMO PLANAS

BRĖŽINIO PAVADINIMAS	MASTELIS	STADIJA
BENDRIEJI SPRENDINIAI (KONCEPCIJA) PAGRINDINIS BRĖŽINYS	M 1:50 000	KONC

ORGANIZATORIUS
LIETUVOS RESPUBLIKOS SUSISIEKIMO MINISTERIJA
PASKALAUGOS PIRKĖJAS
AB LTG INFRA

DOKUMENTO ŽYMUO: 21URB1198-B.01

LAPAS	LAPŲ
2	3

PROJEKTO „RAIL BALTICA“ GELEŽINKELIO LINIJOS KAUNAS-LIETUVOS IR LATVIJOS VALSTYBIŲ SIENA INŽINERINIŲ SISTEMŲ IR REGIONINIŲ STOČIŲ SUSISIEKIMO KOMUNIKACIJŲ INŽINERINĖS INFRASTRUKTŪROS VYSTYMO PLANAS

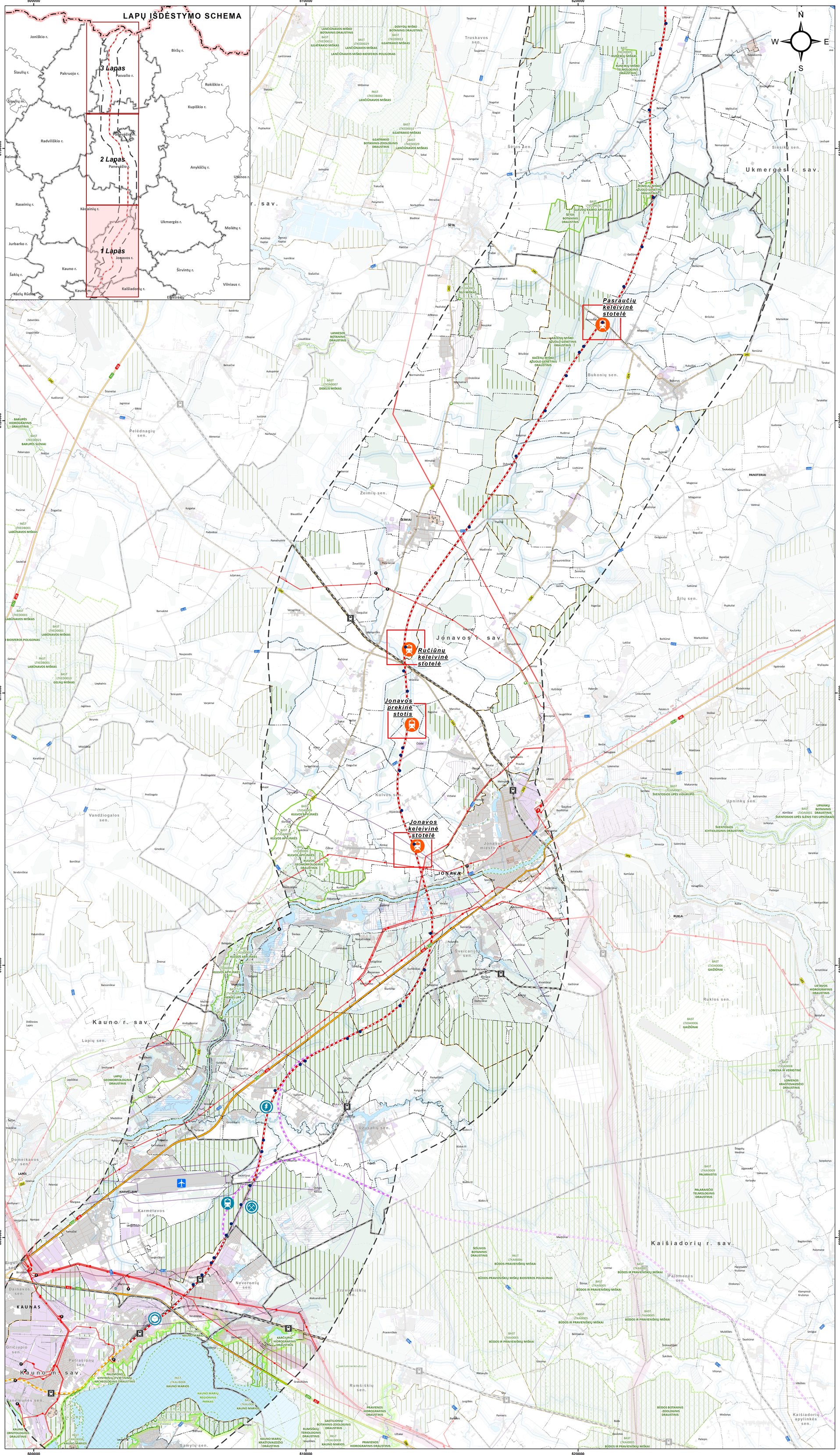

BENDRIEJI SPRENDINIAI (KONCEPCIJA)

SUTARTINIAI ŽYMĖJIMAI

RIBOS

- Valstybės siena
- Savivaldybės riba
- Seniūnijos riba
- Gyvenamosios vietovės riba
- Potencialios plėtros teritorijos riba

SUSISIEKIMO INFRASTRUKTŪRA

Esama susisiekimo infrastruktūra

- Esama geležinkelio stotis
- Tarptautinis Kauno oro uostas
- A5 E67 Valstybinės reikšmės magistralinis kelias (apsaugos zona - 70 m nuo kelio briaunos)
- 130 Valstybinės reikšmės krašto kelias (apsaugos zona - 50 m nuo kelio briaunos)
- 1032 Valstybinės reikšmės rajoninis kelias (apsaugos zona - 20 m nuo kelio briaunos)
- Gatvė
- Kiti keliai su danga
- Gruntkelis
- Lauko ar miško kelias
- Plačios vėžės geležinkelis
- Kiti geležinkeliai

Apsaugos zonos

- Kelio apsaugos zona
- Geležinkelio apsaugos zona
- Oro uosto/ aerodromo apsaugos zona

Kitais projektais suprojektuota infrastruktūra

- Suplanuota Rail Baltica tarptautinė geležinkelio stotis
- Suplanuota traukos pastotė
- Suplanuotas geležinkelio infrastuktūros priežiūros depas
- Suplanuotas geležinkelio krovinių terminalas
- Rail Baltica geležinkelio linija Kaunas - LT/LV siena
- Rail Baltica geležinkelio linija Kaunas - LT/PL siena
- Rail Baltica geležinkelio linija Kaunas - Vilnius

SPRENDINIAI

Planuojama infrastruktūra

- Planuojamos regioninės geležinkelio stotys ir stotelės
- CCS statiniams ir įrenginiams rezervuojamos vietos
- Detalizuojama teritorija

INŽINERINĖ INFRASTRUKTŪRA

Elektros energijos tiekimo infrastruktūra

- Esama 110 kV transformatorinė pastotė
- Esama 330 kV transformatorinė pastotė
- 110 kV elektros kabelių oro linija (apsaugos zona – po 20 metrų į abi puses nuo kraštinių oro linijos laidų, ir oro erdvė virš juostos)
- 330 kV elektros kabelių oro linija (apsaugos zona – po 30 metrų į abi puses nuo kraštinių oro linijos laidų, ir oro erdvė virš juostos)
- Elektros kabelių požeminė linija (apsaugos zona – išilgai požeminių kabelių linijos esanti žemės juosta, kurios ribos yra po vieną metrą į abi puses nuo šios linijos, vanduo virš jos ir žemė po šia juosta)
- Planuojamas elektros oro linijos demontavimas
- Suplanuota elektros požeminių 110 kV kabelių linija (apsaugos zona - po 1 m į abi puses nuo kebelių linijos)
- Suplanuota 330 kV elektros oro linija (apsaugos zona - po 30 m į abi puses nuo kraštinių oro linijos laidų)

Dujų tiekimo infrastruktūra

- Dujų skirstymo stotis
- Esamas magistralinis dujotiekis

Inžinerinės infrastruktūros apsaugos zonos

- Magistralinio dujotiekio apsaugos zona (po 25 m į abi puses nuo vamzdyno ašies)
- Magistralinio dujotiekio pirmos vietovės klasės teritorija (po 200 m į abi puses nuo vamzdyno ašies)
- Elektros energijos tiekimo linijos apsaugos zona

Kultūros paveldo objektų ir vietovių teritorijos

- Kultūros paveldo objektas
- Kultūros paveldo objekto ar vietovės teritorija
- Kultūros paveldo objekto apsaugos nuo fizinio poveikio pozonis
- Kultūros paveldo objekto vizualinės apsaugos pozonis

Saugomos teritorijos

- Gamtos paveldo objektas
- Biosferos poligonas
- Draustinis
- Parkas
- Karstinio regiono apsaugos zonos riba

NATURA 2000 teritorijos

- Buveinių apsaugai svarbi teritorija
- Paukščių apsaugai svarbi teritorija

Paviršinių vandens telkinių apsaugos zonos ir juostos

- Paviršinio vandens telkinio apsaugos zona
- Paviršinio vandens telkinio pakrantės apsaugos juosta

Žemės gelmių ištekliai

- Detaliai išžvalgyti ištekliai
- Prognoziniai ištekliai
- Parengtinai išžvalgyti ištekliai

Miškai

- Valstybinės reikšmės miškas
- Miškas

Žemėnauda

- Užstatyta teritorija
- Gamybinė teritorija
- Pelkė
- Vandenys
- Kapinės

Koordinačių sistema: Lietuvos koordinačių sistema LKS-94

Duomenų šaltiniai:

Lietuvos Respublikos miškų valstybės kadastras.
© Valstybinė miškų tarnyba, 2022 m.
Valstybinė geologijos informacinė sistema (GEOLIS).
© Lietuvos geologijos tarnyba prie Aplinkos ministerijos, 2022 m.
Lietuvos Respublikos saugomų teritorijų valstybės kadastras.
© Valstybinė saugomų teritorijų tarnyba prie Aplinkos ministerijos, 2022 m.
Lietuvos Respublikos teritorijos M1:10 000 specialiųjų žemės naudojimo sąlygų duomenų bazė.
© Nacionalinė Žemės tarnyba prie Žemės ūkio ministerijos, 2018 m.
Paviršinių vandens telkinių apsaugos zonų ir paviršinių vandens telkinių pakrantės apsaugos juostų žemėlapis (WMS peržiūros paslauga); Potvynių grėsmės ir rizikos žemėlapai;
© Aplinkos apsaugos agentūra prie Aplinkos ministerijos, 2023 m.

Georeferencinio pagrindo kadastro erdvinių duomenų rinkinys.
© Lietuvos Respublikos žemės ūkio ministerija, 2022 m.
Kultūros vertybių registras.
© Kultūros paveldo departamentas prie Kultūros ministerijos, 2022 m.
Elektros skirstomojo tinklo duomenų rinkinys.
Gamtinių dujų skirstomojo tinklo duomenų rinkinys.
© AB ESO, 2022 m.
Elektros perdavimo tinklo duomenų rinkinys.
© AB Litgrid, 2022 m.
Gamtinių dujų perdavimo tinklo duomenų rinkinys.
© AB „Amber Grid“, 2022 m.

KVAL. PATV. DOK. NR.	KELPROJEKTAS / KELVISTA		
A1934	Architektūros skyriaus vadovė Agnė Peikštenienė		
A1416	TPV	Remigijus Šimkus	
A2207	TPDV	Lina Norkienė	
A1962	TPDV	Kristina Paužienė	
39256	PDV	Romualdas Karužis	
13924	PDV	Genius Boruta	
18387	PDV	Modestas Tvysa	
20697	PDV	Arvydas Domatas	
	PDV	Andrėjus Samuchovas	
	PDV	Ramūnas Petraitis	
2R-FP-973	Žemėtvarkos specialistė	Justina Jalužytė	
	Agrarinės apsaugos specialistė	Ramunė Venciovaitė	
	GIS inžinierė	Vilma Vanagaitė	
KVAL. PATV. DOK. NR.	PROJEKTAI CO		
35125	PDV	Valdemaras Daunorius	

ORGANIZATORIUS
LIETUVOS RESPUBLIKOS SUSISIEKIMO MINISTERIJA
PASLAUGOS PIRKĖJAS
AB LTG INFRA

TERITORIJŲ PLANAVIMO DOKUMENTO PAVADINIMAS

Rail Baltica

PROJEKTO „RAIL BALTICA“ GELEŽINKELIO LINIJOS KAUNAS-LIETUVOS IR LATVIJOS VALSTYBIŲ SIENA INŽINERINIŲ SISTEMŲ IR REGIONINIŲ STOČIŲ SUSISIEKIMO KOMUNIKACIJŲ INŽINERINĖS INFRASTRUKTŪROS VYSTYMO PLANAS

BRĖŽINIO PAVADINIMAS	MASTELIS	STADIJA
BENDRIEJI SPRENDINIAI (KONCEPCIJA) PAGRINDINIS BRĖŽINYS	M 1:50 000	KONC
DOKUMENTO ŽYMUO	LAPAS	LAPŲ
21URB1198-B.01	1	3