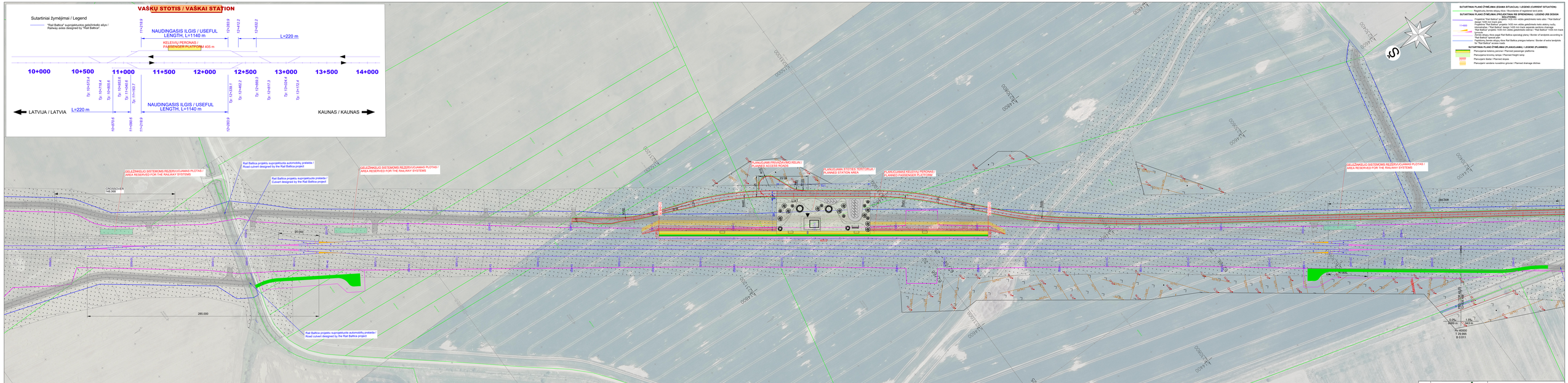

SUTARTINIAI PLANO ŽYMĖJIMAI (ESAMA SITUACIJA) / LEGEND (CURRENT SITUATION):

- Reginčių kelių ašies sėja / Revaluated of registered land axis
- Geležinkelio ašies sėja / Railway axles

SUTARTINIAI PLANO ŽYMĖJIMAI (PROJEKTINIAI RB SPRENDINIAI) / LEGEND (RB DESIGN SOLUTIONS):

- Projektuojamo "Rail Baltica" geležinkelio ašies galutinieji taškai ašies / "Rail Baltica" design 1435 mm track axis
- 11+600 Projektuojamo "Rail Baltica" projekto 1435 mm ašies galutinieji taškai ašies nuo / Rail Baltica" design 1435 mm track axis
- "Rail Baltica" projekto 1435 mm ašies galutinieji taškai / "Rail Baltica" 1435 mm track axis
- Sklypo riba / Border of landplots according to "Rail Baltica" special plan
- Sklypo riba, kuriuose numatoma Rail Baltica projekto teritorijos / Border of extra landplots for "Rail Baltica" access roads

SUTARTINIAI PLANO ŽYMĖJIMAI (PLANUOJAMAI) / LEGEND (PLANNED):

- Planuojama kelevių platvė / Planned passenger platforms
- Planuojama krovinių rampa / Planned freight ramp
- Planuojami liaukos / Planned slopes
- Planuojami vandens nuvedimo griovai / Planned drainage ditches

Pastabos / Notes:

1. Kilometražas priimtas pagal "Rail Baltica" techninį projektą Nr.RBDTDLTDS02DPS4-01_01_TP / The chainage of the main line is adopted according to the chainage of the "Rail Baltica" project No.RBDTDLTDS02DPS4-01_01_TP.
2. Koordinačių sistema - LKS-94 / Coordinate system - LKS94.
3. Aukščių sistema - LAS07 / Altitude system - LAS07.
4. Pilkai pažymėti suprojektuoti "Rail Baltica" geležinkelio sankasos, automobilių kelių ir konstrukcijų sprendiniai / The designed solutions of "Rail Baltica" railway embankment, roads and structures are marked in gray.

ATIDIO / ACCEPTED FOR REVIEW		KELPROJEKTAS AS	
SUDERINTA / AGREED			
A1/02	Architektas el. paštas/ACD el.Architecture Sygn Petlibkiewicz		
A1/10	ČPV / DIR	KRISTINA BABILIŪ	
A1/B2	TPSO / DL	KRISTINA PAŽĖNĖ	
	GIS tel./EMAIL	VILMA VINAUSKIŲTĖ	
2017/9	ČPV / DL	ROMUALDAS KARAŽĖS	
1/2020	ČPV / DL	SERGIS BORUTA	
1/2021	ČPV / DL	MODESTAS TVYTAS	
2B-PT-01	ČPV / DL	JUSTINAS JAPUŠKIS	
	INF / ŽINIŲ	RAMŪNAS PETRAITIS	
2/2021	ČPV / DL	ALGIMANTAS ŠIMKŪNAS	
	ČPV / DL	ANDRIUS SMALSTAITIS	
PROJ. VADOVAS		PROJEKTAI CO	
2017/25	ČPV / DL	VYLIGINANTAS GAUROKRUS	
	GEOLOGAS / GEOLOGIST		
	ARCHITEKTAS / ARCHITECT		
	VIRŠETRUKAS / FOREMAN		
	VYR. INŽINIERIUS / CHIEF ENGINEER		

TERITORIJŲ PLANAVIMO DOKUMENTO PAVADINIMAS / TITLE OF TERRITORIAL PLANNING DOCUMENT

Rail Baltica

PROJEKTO „RAIL BALTICA" GELEŽINKELIO LINUOS KAUNAS-LIETUVOS IR LATVIJOS VALSTYBIŲ SIENA NŽINERINĖ SISTEMA IR REGIONINIŲ STOČIŲ SUSISIEKIMŲ KOMUNIKACINĖS INFRASTRUKTŪROS VYSTYMO PLANAS

„RAIL BALTICA" RAILWAY LINE KAUNAS-LIETUVA AND LATVIA BORDER OF STATE ENGINEERING SYSTEM AND REGIONAL STATIONS COMMUNICATION ENGINEERING INFRASTRUCTURE DEVELOPMENT PLAN

BENDRAS PAVADINIMAS / DRAWING NAME: VAŠKŲ KELEIVINĖS STOTIES I ALTERNATYVOS PLANAS / VAŠKAI PASSENGER STATION ALTERNATIVE PLAN

MASTELIS / SCALE	STADIJA / STAGE
M 1:1000	KONC

ORIGINALO KALBA / ORIGINAL LANGUAGE	LAPŲ SKAIČIUS / SHEETS
LT	1

UŽSAKOVAS / CLIENT: RAIL BALTICA GLOBAL PROJECT SP. Z O.O. OddziaŁ w Polsce

INFRA

2TJRB/199-STPO-KONC-PRII-SGK-B-01

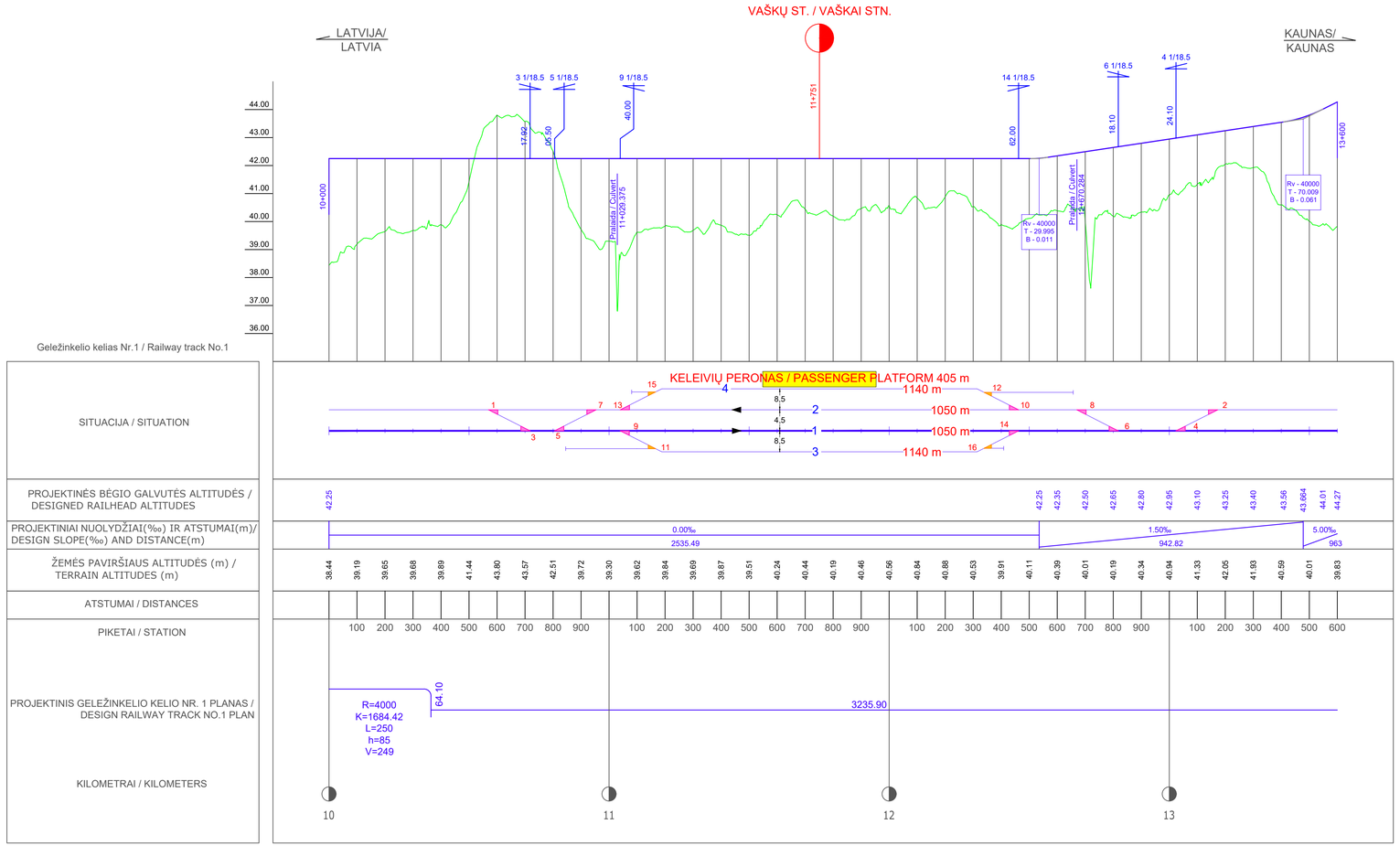

Sutartiniai žymėjimai / Legend

Ešmai / Turnouts

Tipas / Type - 60E-1200-1/18.5. V = 300 / 100 km/h

Tipas / Type - 60E-300-1/9. V = 160 / 50 km/h

Kairys / Left Dešinys / Right

Geležinkelio stotis / Railway station

Pralaidos / Culverts

Pk+

Esamas žemės paviršiaus lygis / Existing ground level

Bėgio galvutės projektinis lygis ("Rail Baltica" sprendiniai) / Design rail level ("Rail Baltica" solutions)

Pralaida / Culvert

Peronas / Platform

Pastabos / Notes:

1. Kilometražas priimtas pagal "Rail Baltica" techninį projektą Nr.RBDTDLTDS2DPS4-01_01_TP / The chainage is adopted according to the chainage of the "Rail Baltica" project RBDTDLTDS2DPS4-01_01_TP.
2. Aukščių sistema - LAS07 / Altitude system - LAS07.
3. "Rail Baltica" suprojektuoti geležinkelio sprendiniai pažymėti mėlynai / Railway solutions designed by "Rail Baltica" are marked in blue.
4. Schemoje metrais pavaizduoti naudingieji geležinkelio kelių ilgiai / The scheme shows the useful lengths of the railway tracks in meters.

KVAL. PATV. DOK. NR. / QUALIF. DOC. NO.	KELPROJEKTAS / KELVISTA		
A1934	Architektūros sk. vadovė/HOD of Architecture Agnė Peikštenienė		
A1416	TPV / DM	REMIGIJUS ŠIMKUS	
A1962	TPDV / DL	KRISTINA PAUŽIENĖ	
	GIS Inž./ENG	VILMA VANAGAITĖ	
35176	PDV / DL	ROMUALDAS KARUŽIS	
13924	PDV / DL	GENIJUS BORUTA	
18387	PDV / DL	MODESTAS TVYSA	
2R-FP-973	PDV / DL	JUSTINA JATUŽYTĖ	
	Inž. / ENG	RAMŪNAS PETRAITIS	
20697	PDV / DL	ARVYDAS DOMATAS	
	PDV / DL	ANDREJUS SAMUCHOVAS	
KVAL. PATV. DOK. NR./QUALIF. DOC. NO.	PROJEKTAI CO		
35125	PDV / DL	VALDEMARAS DAUNORIUS	

ORGANIZATORIUS / ORGANIZATOR
LIETUVOS RESPUBLIKOS SUSISIEKIMO MINISTERIJA

PASLAUGOS PIRKĖJAS/ THE CLIENT
LTG INFRA, AB

TERITORIJŲ PLANAVIMO DOKUMENTO PAVADINIMAS / TITLE OF TERRITORIAL PLANNING DOCUMENT

Rail Baltica

PROJEKTO „RAIL BALTICA" GELEŽINKELIO LINIJOS KAUNAS-LIETUVOS IR LATVIJOS VALSTYBIŲ SIENA INŽINERINIŲ SISTEMŲ IR REGIONINIŲ STOČIŲ SUSISIEKIMO KOMUNIKACIJŲ INŽINERINĖS INFRASTRUKTŪROS VYSTYMO PLANAS /

„RAIL BALTICA" RAILWAY LINE KAUNAS-LIETUVA AND LATVIJA BORDER OF STATES ENGINEERING SYSTEMS AND REGIONAL STATIONS COMMUNICATION ENGINEERING INFRASTRUCTURE DEVELOPMENT PLAN

BRĖŽINIO PAVADINIMAS / DRAWING NAME	MASTELIS / SCALE	STADIJA / STAGE
VAŠKŲ KELEIVINĖS (PASIENIO) STOTIES I ALTERNATYVOS IŠILGINIAI PROFILIAI / VAŠKAI PASSENGER STATION I ALTERNATIVE VERTICAL ALIGNMENT	Mv 1:100 Mh 1:10000	KONC
DOKUMENTO ŽYMUO / DOCUMENT MARK	LAPAS / SHEET	LAPŲ / SHEETS
21URB1198-STPD-KONC-PR01-SGK-B.02	1	2

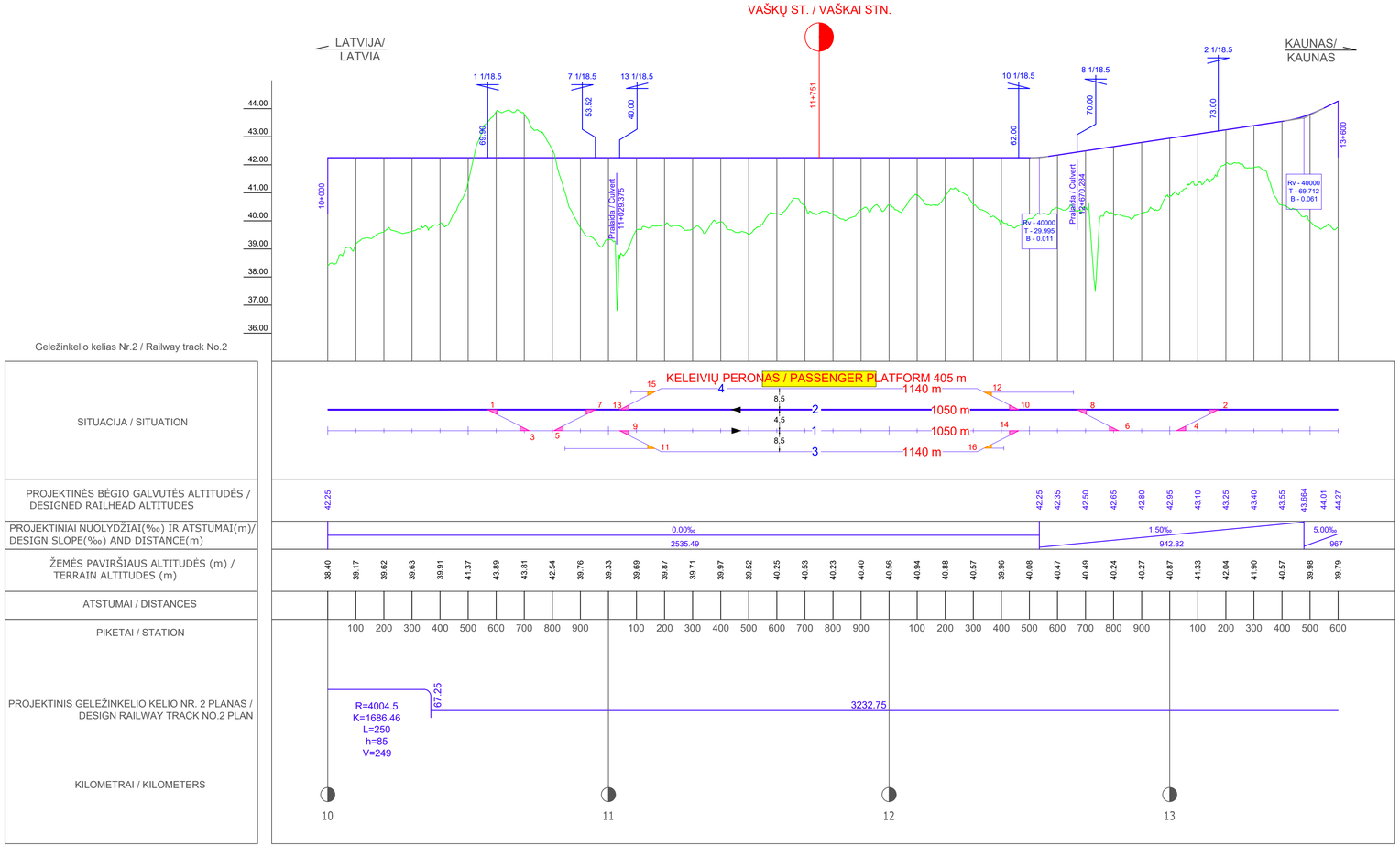

Sutartiniai žymėjimai / Legend

Iešmai / Turnouts

Tipas / Type - 60E-1200-1/18.5. V = 300 / 100 km/h

Tipas / Type - 60E-300-1/9. V = 160 / 50 km/h

Kairys / Left Dešinys / Right

Geležinkelio stotis / Railway station

Pralaidos / Culverts

Pk+

Esamas žemės paviršiaus lygis / Existing ground level

Bėgio galvutės projektinis lygis ("Rail Baltica" sprendiniai) / Design rail level ("Rail Baltica" solutions)

Pralaida / Culvert

Peronas / Platform

Pastabos / Notes:

1. Kilometražas priimtas pagal "Rail Baltica" techninį projektą Nr.RBDTDLTDS2DPS4-01_01_TP / The chainage is adopted according to the chainage of the "Rail Baltica" project RBDTDLTDS2DPS4-01_01_TP.
2. Aukščių sistema - LAS07 / Altitude system - LAS07.
3. "Rail Baltica" suprojektuoti geležinkelio sprendiniai pažymėti mėlynai / Railway solutions designed by "Rail Baltica" are marked in blue.
4. Schemoje metrais pavaizduoti naudingieji geležinkelio kelių ilgiai / The scheme shows the useful lengths of the railway tracks in meters.

KVAL. PATV. DOK. NR. / QUALIF. DOC. NO.	KELPROJEKTAS / KELVISTA		
A1934	Architektūros sk. vadovė/HOD of Architecture Agnė Peikštenienė		
A1416	TPV / DM	REMIGIJUS ŠIMKUS	
A1962	TPDV / DL	KRISTINA PAUŽIENĖ	
	GIS Inž./ENG	VILMA VANAGAITĖ	
35176	PDV / DL	ROMUALDAS KARUŽIS	
13924	PDV / DL	GENIJUS BORUTA	
18387	PDV / DL	MODESTAS TVYSA	
2R-FP-973	PDV / DL	JUSTINA JATUŽYTĖ	
	Inž. / ENG	RAMŪNAS PETRAITIS	
20697	PDV / DL	ARVYDAS DOMATAS	
	PDV / DL	ANDREJUS SAMUCHOVAS	
KVAL. PATV. DOK. NR./QUALIF. DOC. NO.	PROJEKTAI CO		
35125	PDV / DL	VALDEMARAS DAUNORIUS	

ORGANIZATORIUS / ORGANIZATOR
LIETUVOS RESPUBLIKOS SUSISIEKIMO MINISTERIJA

PASLAUGOS PIRKĖJAS/ THE CLIENT
LTG INFRA, AB

TERITORIJŲ PLANAVIMO DOKUMENTO PAVADINIMAS / TITLE OF TERRITORIAL PLANNING DOCUMENT

Rail Baltica

PROJEKTO „RAIL BALTICA" GELEŽINKELIO LINIJOS KAUNAS-LIETUVOS IR LATVIJOS VALSTYBIŲ SIENA INŽINERINIŲ SISTEMŲ IR REGIONINIŲ STOČIŲ SUSISIEKIMO KOMUNIKACIJŲ INŽINERINĖS INFRASTRUKTŪROS VYSTYMO PLANAS /

„RAIL BALTICA" RAILWAY LINE KAUNAS-LIETUVA AND LATVIJA BORDER OF STATES ENGINEERING SYSTEMS AND REGIONAL STATIONS COMMUNICATION ENGINEERING INFRASTRUCTURE DEVELOPMENT PLAN

BRĖŽINIO PAVADINIMAS / DRAWING NAME	MASTELIS / SCALE	STADIJA / STAGE
VAŠKŲ KELEIVINĖS (PASIENIO) STOTIES I ALTERNATYVOS IŠILGINIAI PROFILIAI / VAŠKAI PASSENGER STATION I ALTERNATIVE VERTICAL ALIGNMENT	Mv 1:100 Mh 1:10000	KONC
DOKUMENTO ŽYMUO / DOCUMENT MARK	LAPAS / SHEET	LAPŲ / SHEETS
21URB1198-STPD-KONC-PR01-SGK-B.02	2	2

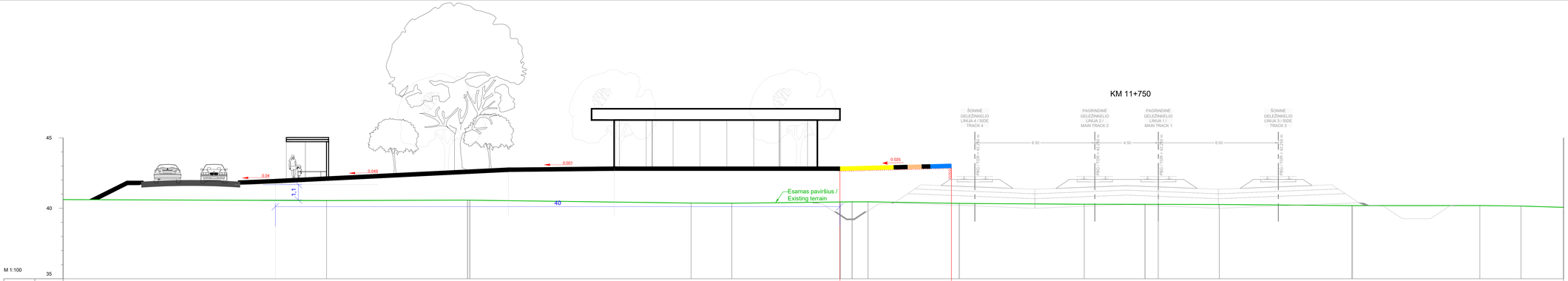

Pastabos / Notes:

1. Kilometražas priimtas pagal "Rail Baltica" techninį projektą Nr.RBDTDLTDS2DPS4-01_01_TP / The chainage of the main line is adopted according to the chainage of the "Rail Baltica" project No.RBDTDLTDS2DPS4-01_01_TP.
2. Aukščių sistema - LAS07 / Altitude system - LAS07.
3. Pilkai pažymėti suprojektuoti "Rail Baltica" geležinkelio sankasos, automobilių kelių ir konstrukcijų sprendiniai / The designed solutions of "Rail Baltica" railway embankment, roads and structures are marked in gray.

KVAL. PATV. / DOK. NR. / QUALIF. DOC. NO.	KELPROJEKTAS / KELVISTA	Architektūra ir. vadovaRHOD of Architecture Agnė Pakštienienė
A1414	TPV / DM	REIMGULIS ŠIMKUS
A1962	TPDV / DL	KRISTINA PAUŽIENĖ
	GIS INŽ.ENG.	VILMA VAINAGAITĖ
35176	PDV / DL	ROMUALDAS KARUŽIS
13024	PDV / DL	GENIUS BORUTA
18387	PDV / DL	MODESTAS TVYSA
2R-FP-973	PDV / DL	JUSTINA JATUŽYTĖ
	Inž. / ENG	RAMŪNAS PETRAITIS
20697	PDV / DL	ARVYDAS DOMATAS
	PDV / DL	ANDRIEJUS SAMUCHOVAS
KVAL. NAV. / QUALIF. NO. / CERT. NO.	PROJEKTAI CO	
35125	PDV / DL	VALDEMARAS DAUNORIUS
	UŽSAKOVAS / CLIENT	LIETUVOS RESPUBLIKOS SUSISIEKIMO MINISTERIJA
	PAGLAUGOS PIRKĖJAS / THE CLIENT	LTG INFRA, AB

TERITORIJŲ PLANAVIMO DOKUMENTO PAVADINIMAS / TITLE OF TERRITORIAL PLANNING DOCUMENT

PROJEKTO „RAIL BALTICA" GELEŽINKELIO LINIJOS KAUNAS-LIETUVOS IR LATVIJOS VALSTYBIŲ SIENA INŽINERINIŲ SISTEMŲ IR REGIONINIŲ STOČIŲ SUSISIEKIMO KOMUNIKACIJŲ INŽINERINĖS INFRASTRUKTŪROS VYSTYMO PLANAS /

„RAIL BALTICA" RAILWAY LINE KAUNAS-LIETUVA AND LATVIJA BORDER OF STATES ENGINEERING SYSTEMS AND REGIONAL STATIONS COMMUNICATION ENGINEERING INFRASTRUCTURE DEVELOPMENT PLAN

BRĖŽINIO PAVADINIMAS / DRAWING NAME

VAŠKŲ KELEIVINĖS (PASIENKIO) STOTIES I ALTERNATYVOS SKERSINIAI PROFILIAI
/ VAŠKAI PASSENGER STATION I ALTERNATIVE CROSS SECTION

MASTELIS / SCALE	STADIJA / STAGE
M 1:100	KONC

DOKUMENTO ŽYMUO / DOCUMENT MARK

21URB1198-STPDI-KONC-PR01-SGK-B.03

LAPAS / SHEET	LAPŲ / SHEETS
1	1

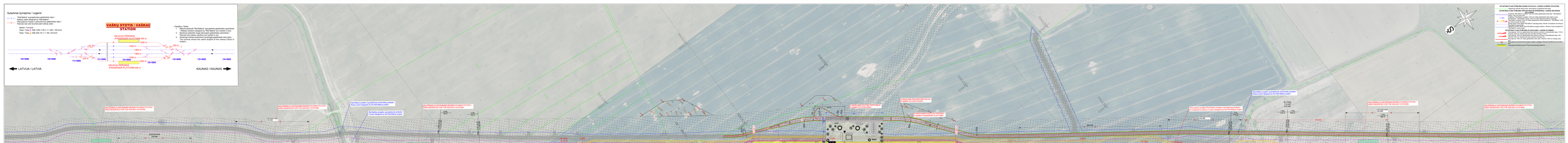
Sutartinis žymėjimas / Legend
"Rail Baltica" suprojektuotas geležinkelio ašys
Projektuojamas kelias / Road project
Planuojamos esamos ar perkeliamos geležinkelio ašys / Planned or relocated railway axis
Jėgos / Forces
Type Type 2: 200 /200 t/10.5 t / 100 / 130 km/h
Type Type 2: 100 /200 t/6.5 t / 160 / 80 km/h
VAŠKŲ STOTIS / VAŠKAI STATION
KELEIVIŲ PERONAS
PASSENGER PLATFORM 400 m
KELEIVIŲ PERONAS
PASSENGER PLATFORM 400 m
10+000
10+500
11+000
11+500
12+000
12+500
13+000
13+500
14+000
LATVIJA / LATVIA
KAUNAS / KAUNAS
Paraiškos / Notes:
1. Projektinis sprendimas "Rail Baltica" suprojektuot geležinkelio operacinėms reikalams, esamos atsižvelgta į "Rail Baltica" dar nenustatytą dėl projektavimo metu atsiradusios aplinkybės projektinį sprendimą.
2. Planned new railway solutions are marked in red.
3. Esamos geležinkelio ašys pažymėtos juodai / Existing rails are marked in black.
4. Šis schemos žinynas čia yra tik informacinis / This scheme is only for information purposes.
Paraiškos / Notes:
1. Projektinis sprendimas pagal "Rail Baltica" technines projekto sąlygas. Esamos geležinkelio ašys pažymėtos juodai. Esamo kelio ašis koreguojama pagal "Rail Baltica" projektą. / Planned new railway solutions are marked in red. Existing rail line is adjusted according to the changes of the "Rail Baltica" project.
No.RBR/TCL/TSS/20/154 p.21, 22, 23
2. Kelio ašis pažymėta juodai / Existing rail line is marked in black.
3. Kelio ašis projektuojamas pagal "Rail Baltica" geometrinius nurodymus, automobilių kelių ir inžinerinius statinius / Rail line is designed according to the "Rail Baltica" railway, embankment, roads and structures are marked in grey.
Rail Baltica projekto suprojektinis automobilių prieigos kelias / Road project designed by the Rail Baltica project

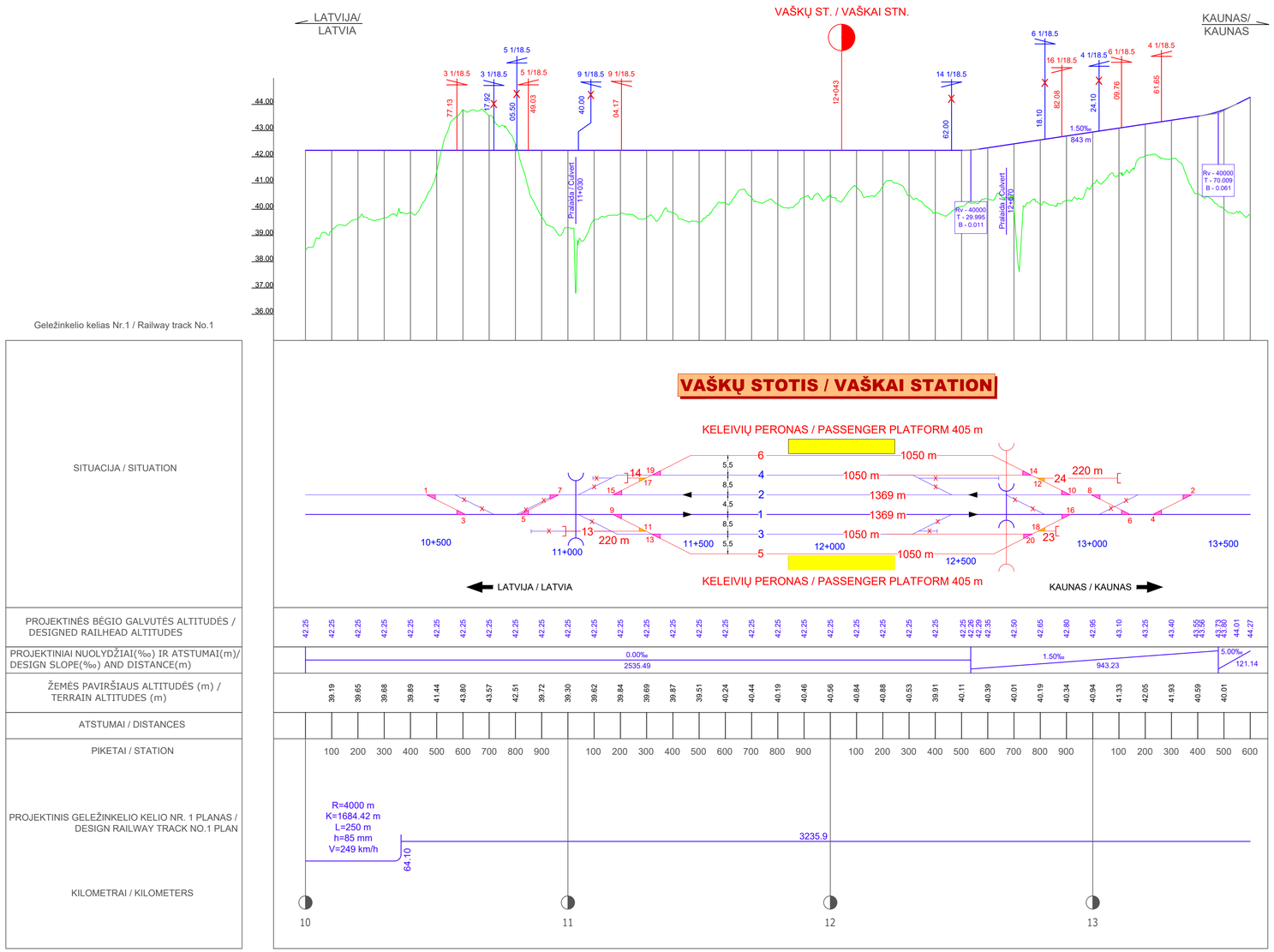

Sutartiniai žymėjimai / Legend

Iešmai / Turnouts

Tipas / Type - 60E-1200-1/18.5. V = 300 / 100 km/h

Tipas / Type - 60E-300-1/9. V = 160 / 50 km/h

Kairys / Left — Naikinamas / Destroyed

Dešinys / Right — Naikinamas / Destroyed

Kairys / Left — Planuojamas / Planned

Dešinys / Right — Planuojamas / Planned

Geležinkelio stotis / Railway station

Pralaidos / Culverts

Pk+

Esamas žemės paviršiaus lygis / Existing ground level

Bėgio galvutės projektinis lygis ("Rail Baltica" sprendiniai) / Design rail level ("Rail Baltica" solutions)

Bėgio galvutės projektinis lygis (Planuojami sprendiniai) / Design rail level (planned solutions)

Pralaida / Culvert

Peronas / Platform

Pastabos / Notes:

1. Kilometražas priimtas pagal "Rail Baltica" techninį projektą Nr.RBDTDLTDS2DPS4-01_01_TP / The chainage is adopted according to the chainage of the "Rail Baltica" project RBDTDLTDS2DPS4-01_01_TP.
2. Aukščių sistema - LAS07 / Altitude system - LAS07.
3. "Rail Baltica" suprojektuoti geležinkelio sprendiniai pažymėti mėlynai / Railway solutions designed by "Rail Baltica" are marked in blue.
4. Raudonai pažymėti naujai planuojami geležinkelio sprendiniai / New planned railway solutions are marked in red.
5. Schemoje metrais pavaizduoti naudingieji geležinkelio kelių ilgiai / The scheme shows the useful lengths of the railway tracks in meters.

KVAL. PATV. DOK. NR. / QUALIF. DOC. NO.	KELPROJEKTAS / KELVISTA	
A1934	Architektūros sk. vadovė/HOD of Architecture Agnė Peikštėnienė	
A1416	TPV / DM	REMIGIJUS ŠIMKUS
A1962	TPDV / DL	KRISTINA PAUŽIENĖ
	GIS Inž./ENG	VILMA VANAGAITĖ
35176	PDV / DL	ROMUALDAS KARUŽIS
13924	PDV / DL	GENIUS BORUTA
18387	PDV / DL	MODESTAS TVYSA
2R-FP-973	PDV / DL	JUSTINA JATUŽYTĖ
	Inž. / ENG	RAMŪNAS PETRAITIS
20697	PDV / DL	ARVYDAS DOMATAS
	PDV / DL	ANDREJUS SAMUCHOVAS
KVAL. PATV. DOK. NR./QUALIF. DOC. NO.	PROJEKTAI CO	
35125	PDV / DL	VALDEMARAS DAUNORIUS

ORGANIZATORIUS / ORGANIZATOR
LIETUVOS RESPUBLIKOS SUSISIEKIMO MINISTERIJA

PASLAUGOS PIRKĖJAS/ THE CLIENT
LTG INFRA, AB

TERITORIJŲ PLANAVIMO DOKUMENTO PAVADINIMAS / TITLE OF TERRITORIAL PLANNING DOCUMENT

Rail Baltica

PROJEKTO „RAIL BALTICA" GELEŽINKELIO LINIJOS KAUNAS-LIETUVOS IR LATVIJOS VALSTYBIŲ SIENA INŽINERINIŲ SISTEMŲ IR REGIONINIŲ STOČIŲ SUSISIEKIMO KOMUNIKACIJŲ INŽINERINĖS INFRASTRUKTŪROS VYSTYMO PLANAS /

„RAIL BALTICA" RAILWAY LINE KAUNAS-LIETUVA AND LATVIJA BORDER OF STATES ENGINEERING SYSTEMS AND REGIONAL STATIONS COMMUNICATION ENGINEERING INFRASTRUCTURE DEVELOPMENT PLAN

BRĖŽINIO PAVADINIMAS / DRAWING NAME
VAŠKŲ KELEIVINĖS (PASIENIO) STOTIES II ALTERNATYVOS IŠILGINIAI PROFILIAI / VAŠKAI PASSENGER STATION II ALTERNATIVE VERTICAL ALIGNMENT

MASTELIS / SCALE	STADIJA / STAGE
Mv 1:100 Mh 1:10000	KONC

DOKUMENTO ŽYMUO / DOCUMENT MARK: 21URB1198-STPD-KONC-PR01-SGK-B.05

LAPAS / SHEET	LAPŲ / SHEETS
1	2

Sutartiniai žymėjimai / Legend

Iešmai / Turnouts

Tipas / Type - 60E-1200-1/18.5. V = 300 / 100 km/h

Tipas / Type - 60E-300-1/9. V = 160 / 50 km/h

Kairys / Left — Naikinamas / Destroyed

Dešinys / Right — Naikinamas / Destroyed

Kairys / Left — Planuojamas / Planned

Dešinys / Right — Planuojamas / Planned

Geležinkelio stotis / Railway station

Pralaidos / Culverts

Esamas žemės paviršiaus lygis / Existing ground level

Bėgio galvutės projektinis lygis ("Rail Baltica" sprendiniai) / Design rail level ("Rail Baltica" solutions)

Bėgio galvutės projektinis lygis (Planuojami sprendiniai) / Design rail level (planned solutions)

Pralaida / Culvert

Peronas / Platform

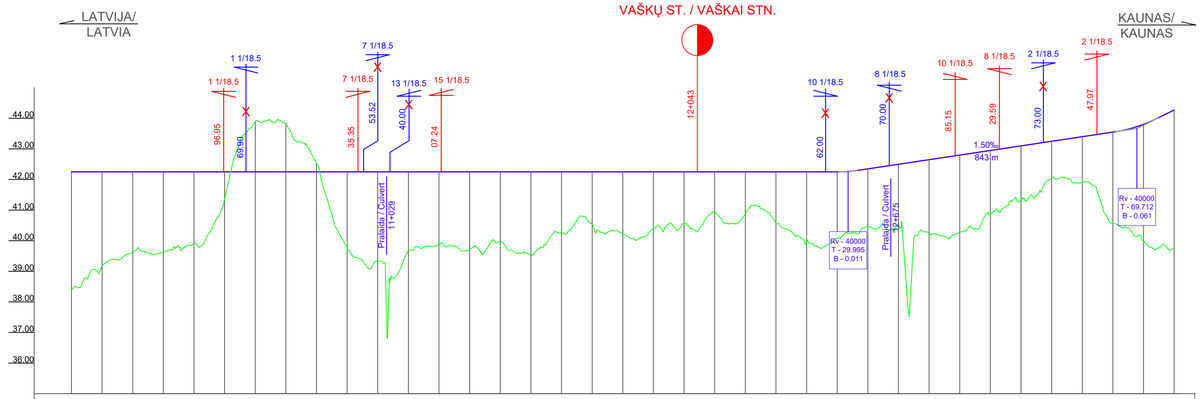

Geležinkelio kelias Nr.2 / Railway track No.2

SITUACIJA / SITUATION

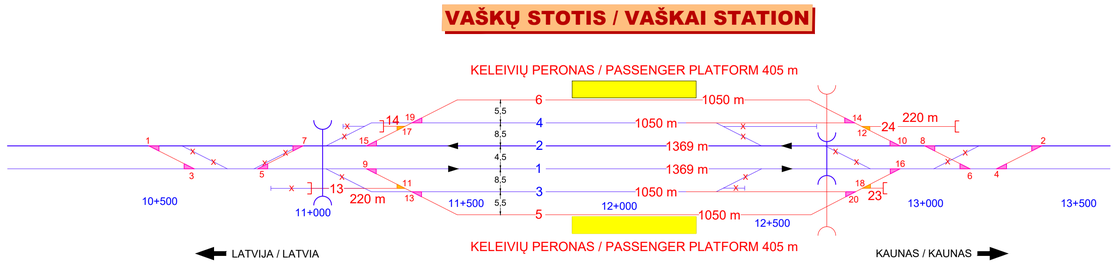

PROJEKTINĖS BĖGIO GALVUTĖS ALTITUDĖS / DESIGNED RAILHEAD ALTITUDES

42.25 42.26 42.29 42.35 42.50 42.65 42.80 42.95 43.10 43.25 43.40 43.55 43.66 43.70 43.76 44.01 44.27

PROJEKTINIAI NUOLYDŽIAI(‰) IR ATSTUMAI(m)/ DESIGN SLOPE(‰) AND DISTANCE(m)

0.00‰ 2534.58 | 1.50‰ 942.82 | 4.99‰ 122.60

ŽEMĖS PAVIRŠIAUS ALTITUDĖS (m) / TERRAIN ALTITUDES (m)

39.17 39.62 39.63 39.91 41.37 43.89 43.81 42.54 39.76 39.33 39.69 39.87 39.71 39.97 39.52 40.25 40.53 40.23 40.40 40.56 40.94 40.88 40.57 39.96 40.08 40.47 40.49 40.24 40.27 40.87 41.33 42.04 41.90 40.57 39.98

ATSTUMAI / DISTANCES

PIKETAI / STATION

100 200 300 400 500 600 700 800 900 100 200 300 400 500 600 700 800 900 100 200 300 400 500 600 700 800 900 100 200 300 400 500 600

PROJEKTINIS GELEŽINKELIO KELIO NR. 2 PLANAS / DESIGN RAILWAY TRACK NO.2 PLAN

R=4004.5 m
K=1686.46 m
L=250 m
h=85 mm
V=249 km/h

3232.75

67.25

KILOMETRAI / KILOMETERS

11 12 13

Pastabos / Notes:

1. Kilometražas priimtas pagal "Rail Baltica" techninį projektą Nr.RBDTDLTDS2DPS4-01_01_TP / The chainage is adopted according to the chainage of the "Rail Baltica" project RBDTDLTDS2DPS4-01_01_TP.
2. Aukščių sistema - LAS07 / Altitude system - LAS07.
3. "Rail Baltica" suprojektuoti geležinkelio sprendiniai pažymėti mėlynai / Railway solutions designed by "Rail Baltica" are marked in blue.
4. Raudonai pažymėti naujai planuojami geležinkelio sprendiniai / New planned railway solutions are marked in red.
5. Schemoje metrais pavaizduoti naudingieji geležinkelio kelių ilgiai / The scheme shows the useful lengths of the railway tracks in meters.

KVAL. PATV. DOK. NR. / QUALIF. DOC. NO.	KELPROJEKTAS / KELVISTA		
A1934	Architektūros sk. vadovė/HOD of Architecture Agnė Peikštėnienė		
A1416	TPV / DM	REMIGIJUS ŠIMKUS	
A1962	TPDV / DL	KRISTINA PAUŽIENĖ	
	GIS Inž./ENG	VILMA VANAGAITĖ	
35176	PDV / DL	ROMUALDAS KARŪŽIS	
13924	PDV / DL	GENIUS BORUTA	
18387	PDV / DL	MODESTAS TVYSA	
2R-FP-973	PDV / DL	JUSTINA JATUŽYTĖ	
	Inž. / ENG	RAMŪNAS PETRAITIS	
20697	PDV / DL	ARVYDAS DOMATAS	
	PDV / DL	ANDREJUS SAMUCHOVAS	
KVAL. PATV. DOK. NR./QUALIF. DOC. NO.	PROJEKTAI CO		
35125	PDV / DL	VALDEMARAS DAUNORIUS	

TERITORIJŲ PLANAVIMO DOKUMENTO PAVADINIMAS / TITLE OF TERRITORIAL PLANNING DOCUMENT

Rail Baltica

PROJEKTO „RAIL BALTICA" GELEŽINKELIO LINIJOS KAUNAS-LIETUVOS IR LATVIJOS VALSTYBIŲ SIENA INŽINERINIŲ SISTEMŲ IR REGIONINIŲ STOČIŲ SUSISIEKIMO KOMUNIKACIJŲ INŽINERINĖS INFRASTRUKTŪROS VYSTYMO PLANAS /

„RAIL BALTICA" RAILWAY LINE KAUNAS-LIETUVA AND LATVIJA BORDER OF STATES ENGINEERING SYSTEMS AND REGIONAL STATIONS COMMUNICATION ENGINEERING INFRASTRUCTURE DEVELOPMENT PLAN

BRĖŽINIO PAVADINIMAS / DRAWING NAME

VAŠKŲ KELEIVINĖS (PASIENIO) STOTIES II ALTERNATYVOS IŠILGINIAI PROFILIAI / VAŠKAI PASSENGER STATION II ALTERNATIVE VERTICAL ALIGNMENT

MASTELIS / SCALE	STADIJA / STAGE
Mv 1:100 Mh 1:10000	KONC

ORGANIZATORIUS / ORGANIZATOR: LIETUVOS RESPUBLIKOS SUSISIEKIMO MINISTERIJA

PASLAUGOS PIRKĖJAS/ THE CLIENT: LTG INFRA, AB

DOKUMENTO ŽYMUO / DOCUMENT MARK: 21URB1198-STPD-KONC-PR01-SGK-B.05

LAPAS / SHEET	LAPŲ / SHEETS
2	2

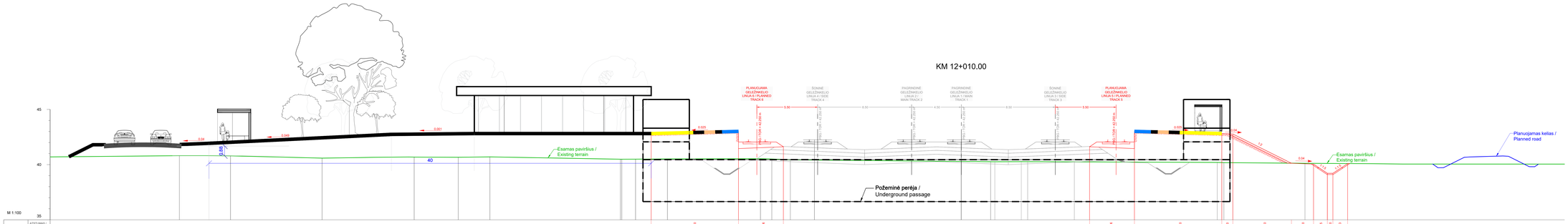

Pastabos / Notes:

1. Kilometražas priimtas pagal "Rail Baltica" techninį projektą Nr.RBDITDL TDS2DPS4-01_01_TP / The chainage of the main line is adopted according to the chainage of the "Rail Baltica" project No.RBDITDL TDS2DPS4-01 / 01_TP
2. Aukščių sistema - LAS07 / Altitude system - LAS07.
3. Pilkai pažymėti suprojektuoti "Rail Baltica" geležinkelio sankasos, automobilių kelių ir konstrukcijų sprendiniai / The designed solutions of "Rail Baltica" railway embankment, roads and structures are marked in gray.

KVAL. VADOVAS / DOK. NR. / QUALITY MANAGER / DOC. NO.	KELPROJEKTAS KELVIETA			
A1SR	Architektas sk. vadovas/VGD / Architecture Agnė Pleškienienė			
A1KB	TPV / SM	REIMGOLUS ŠAMOLIS		
A1MD	TPDV / DL	AIDAS TINA PAŽĖSINĖ		
	GIS tvl.ENG	VILMA VAINAGAITĖ		
3S17A	PDV / DL	ROMUALDAS KARLŠIS		
13G24	PDV / DL	GERMIS BORUTA		
1E6B7	PDV / DL	MODESTAS TVYSA		
2R-FP-073	PDV / DL	JUSTINA JATUŽYTĖ		
	tvl. / ENG	RAMŪNAS PETRAITIS		
20E87	PDV / DL	ARVYDAS DOMATAS		
	PDV / DL	ANDRIJUS SAMOCHOVAS		
VALSTYBĖS ĮMONĖ "RAIL BALTICA"	PROJEKTAI CO			
3X125	PDV / DL	VALDEMARAS DAUNORIUS		
	VIEŠOJOJO PIRKIMO ORGANIZATORIUS / ORGANIZER OF PUBLIC PROCUREMENT			
	EKSPLOATUOTOJAS / MINISTERIJA			
	EKSPLOATUOTOJAS PRIEŽIŪRI THE CLIENT	LTG INFRA, AB	LTG INFRA	

TERITORIJŲ PLANAVIMO DOKUMENTO PAVADINIMAS / TITLE OF TERRITORIAL PLANNING DOCUMENT

Rail Baltica

PROJEKTO „RAIL BALTICA" GELEŽINKELIO LINJOS KAUNAS-LIETUVOS IR LATVIJOS VALSTYBIŲ SIENA INŽINERINIŲ SISTEMŲ IR REGIONINIŲ STOČIŲ SUSIEKIMO KOMUNIKACIJŲ INŽINERINĖS INFRASTRUKTŪROS VYSTYMO PLANAS /

„RAIL BALTICA" RAILWAY LINE KAUNAS-LIETUVA AND LATVIA BORDER OF STATES ENGINEERING SYSTEMS AND REGIONAL STATIONS COMMUNICATION ENGINEERING INFRASTRUCTURE DEVELOPMENT PLAN

BRĖŽINIAI PAVADINIMAS / DRAWING NAME: VAŽIAVIMO KELEIVINĖS (PASAŽINIO) STOTIES II ALTERNATYVOS SKERSINIAI PROFILIAI / VAŽIAVIMO PASSENGER STATION II ALTERNATIVE CROSS SECTION

BRĖŽINIO TIPAS / DRAWING TYPE	BIAŠTULIO ŽYMUO / STAMP
M 1:100	KONC
DOKUMENTO ŽYMUO / DOCUMENT MARK	LAPAS / SHEET	LAPŲ / SHEETS
21URB1198-STPD-KONC-PR01-BGK.DB	1	3