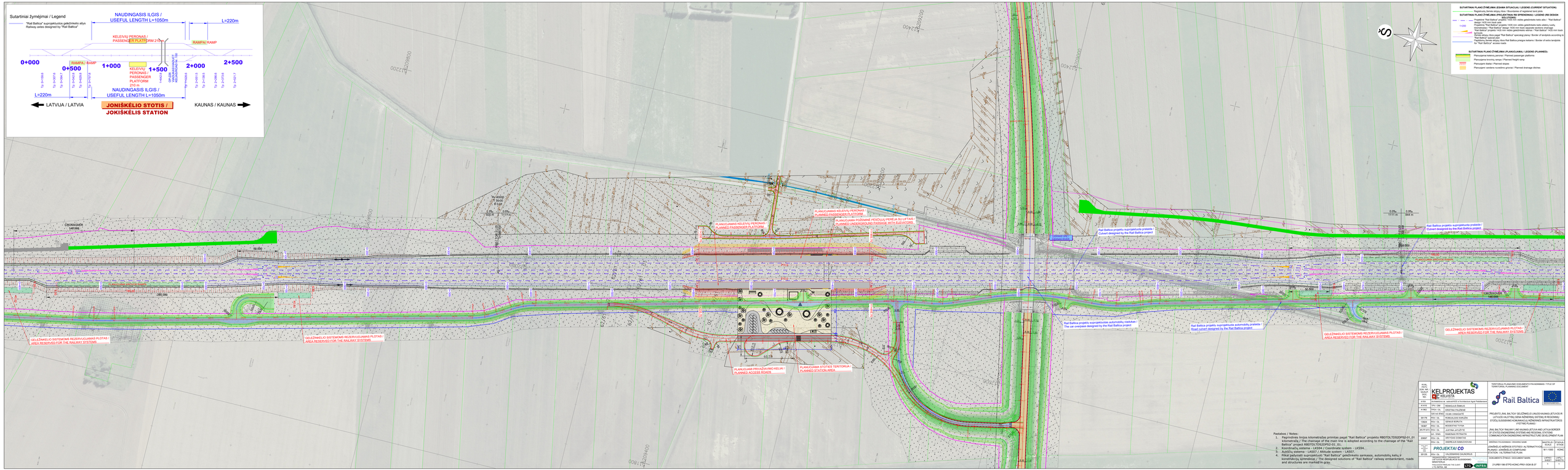

SUTARTINIAI PLANO ŽYMĖJIMAI (ESAMA SITUACIJA) / LEGEND (CURRENT SITUATION):

- Planuojamas traukinių eismas / Planned train traffic
- Planuojamas keleivinis traukinys / Planned passenger train

SUTARTINIAI PLANO ŽYMĖJIMAI (PROJEKTINIAI) IR SPRENDINIAI) / LEGEND (RB DESIGN SOLUTIONS):

- Projektuojo "Rail Baltica" geležinkelio ašis / Railway axis designed by "Rail Baltica" design 1435 mm track axle
- 1+000 Projektuojo "Rail Baltica" projektinis 1435 mm vėžės geležinkelio kelio ašies taškas / Intersection "Rail Baltica" design 1435 mm track axis/axle section change
- "Rail Baltica" projekto 1435 mm vėžės geležinkelio ašinė / "Rail Baltica" 1435 mm track axle
- Žemės sklypo riba pagal "Rail Baltica" specialųjį planą / Border of landplots according to "Rail Baltica" special plan
- Sklypai, kuriuose numatoma tik Rail Baltica projekto reikiamo / Border of extra landplots for "Rail Baltica" access roads

SUTARTINIAI PLANO ŽYMĖJIMAI (PLANUOJAMAI) / LEGEND (PLANNED):

- Planuojama keleivių perona / Planned passenger platforms
- Planuojama krovinių rampa / Planned freight ramp
- Planuojami tiesiai / Planned slopes
- Planuojami vandens nuvedimo grioviai / Planned drainage ditches

Pastabos / Notes:

1. Pagrindinės linijos kilometražas priimtas pagal "Rail Baltica" projekto RBDTDL TDS02DPS2-01_01 kilometrąžą // The chainage of the main line is adopted according to the chainage of the "Rail Baltica" project RBDTDLTDS02DPS2-01_01
2. Koordinačių sistema - LKS94 / Coordinate system - LKS94.
3. Aukščių sistema - LAS07 / Altitude system - LAS07.
4. Pilka spalva - "Rail Baltica" geležinkelio sankasos, automobilių kelių ir konstrukcijų sprendiniai / The designed solutions of "Rail Baltica" railway embankment, roads and structures are marked in gray.

ATIDĖTA PAGAL GALIOJANČIĄ TVARKĄ	KELPROJEKTAS AS		
A.124	Architektas el. sakinkas/FOD of Architecture Sgnl Pārbīdināmā		
A1-192	PROJ. VAD.	MINDAUGAS BAMBLIS	
	A1-192	PROJ. VAD.	KRISTINA PAŽĖNĖ
	GIS tar ENG	VILMA VINAUSKAITĖ	
20170	PROJ. VAD.	ROMUALDAS KARAŠIŪS	
13929	PROJ. VAD.	SERGIS BURKUTA	
183837	PROJ. VAD.	MODESTAS TVYTRA	
284 PATAR	PROJ. VAD.	JUSTINAS JAPUTIS	
	INŽ. VEDĖJAS	RAMŪNAS PETRAITIS	
20802	PROJ. VAD.	ANDRIUS ŠIMKĖNAS	
	PROJ. VAD.	ARVYDAS SMEIŠKAITIS	
ATIDĖTA PAGAL GALIOJANČIĄ TVARKĄ	PROJEKTAI CO		
20125	PROJ. VAD.	VYLIGMANTAS GAUNORIUS	
	GEOGRAFINĖS INFORMACIJOS IR KADASTRO VYRIAUSYBĖ VIEŠOJI ĮSTAIGA		
	LTU KAPITAL	INFRA	

TERITORIJŲ PLANAVIMO DOKUMENTO PAVADINIMAS / TITLE OF TERRITORIAL PLANNING DOCUMENT

Rail Baltica

PROJEKTO „RAIL BALTICA" GELEŽINKELIO LINIJOS KAUNAS-LIETUVOS IR LATVIJOS VALSTYBIŲ SIENA NŲNERĖNAI SISTEMŲ IR REGIONINIŲ STOČIŲ SUBSENIMO(-ŲJŲ) TERITORINIO PLANAVIMO INFRASTRUKTŪROS VYSTYMO PLANAS

RAIL BALTICA" RAILWAY LINE KAUNAS-LIETUVA AND LATVIA BORDER OF STATE ENGINEERING SYSTEMS AND REGIONAL STATIONS COMMUNICATION ENGINEERING INFRASTRUCTURE DEVELOPMENT PLAN

JONIŠKĖLIO MĖSŲJŲ STOTIES / ALTERNATYVUS PLANAS / JONIŠKĖLIS COMPOUND STATION / ALTERNATIVE PLAN

MASTELIS / SCALE	1:1000
STADIJA / STAGE	KONC
LAPAS / SHEET	
LAPŲ / SHEETS	

SUGRUPINTO ŽYMUO / GROUPED NAME: 21URB198-STPO-KONC-PRO-SGK-B-07

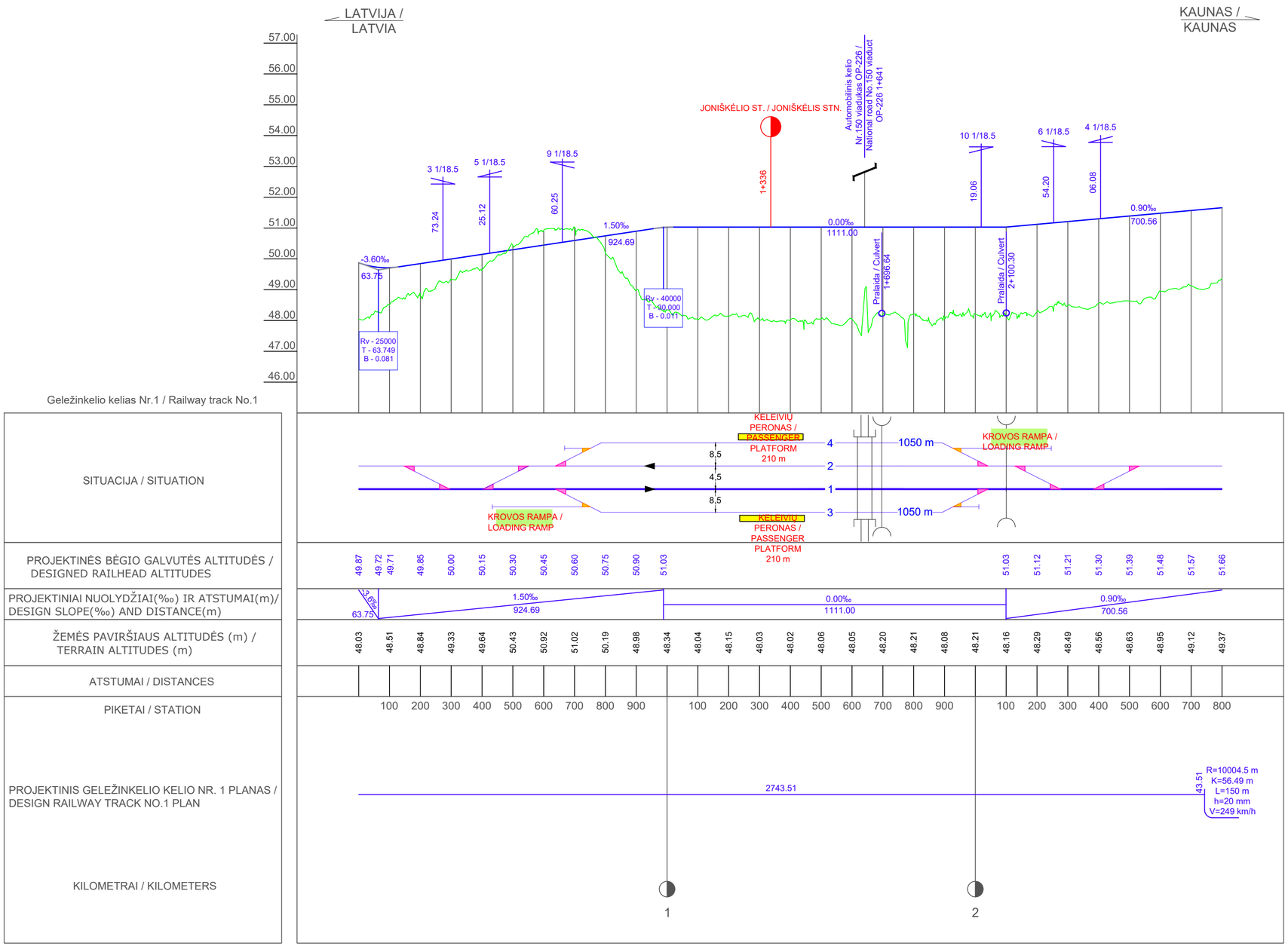

Sutartiniai žymėjimai / Legend

Iešmai / Turnouts

Tipas / Type - 60E-1200-1/18.5. V = 300 / 100 km/h

Tipas / Type - 60E-300-1/9. V = 160 / 50 km/h

Kairys / Left

Dešinys / Right

Viadukas virš geležinkelio / Viaduct

Geležinkelio stotis / Railway station

Pralaidos / Culverts

Pk+

Esamas žemės paviršiaus lygis / Existing ground level

Bėgio galvutės projektinis lygis / Design rail level

Pralaida / Culvert

Viadukas / Viaduct

Peronas / Platform

Pastabos / Notes:

1. Kilometražas priimtas pagal "Rail Baltica" techninį projektą Nr.RBDTDLTDS2DPS2-01_01_TP / The chainage is adopted according to the chainage of the "Rail Baltica" project RBDTDLTDS2DPS2-01_01_TP.
2. Aukščių sistema - LAS07 / Altitude system - LAS07.
3. "Rail Baltica" suprojektuoti geležinkelio sprendiniai pažymėti mėlynai / Railway solutions designed by "Rail Baltica" are marked in blue.
4. Schemoje metrais pavaizduoti naudingieji geležinkelio kelių ilgiai / The scheme shows the useful lengths of the railway tracks in meters.

KVAL. PATV. DOK. NR. / QUALIF. DOC. NO.	KELPROJEKTAS / KELVISTA QUALITY CONTROL		
A1934	Architektūros sk. vadovė/HOD of Architecture Agnė Peikštenienė		
A1416	TPV / DM	REMIGIJUS ŠIMKUS	
A1962	TPDV / DL	KRISTINA PAUŽIENĖ	
	GIS Inž./ENG	VILMA VANAGAITĖ	
35176	PDV / DL	ROMUALDAS KARUŽIS	
13924	PDV / DL	GENIUS BORUTA	
18387	PDV / DL	MODESTAS TVYSA	
2R-FP-973	PDV / DL	JUSTINA JATUŽYTĖ	
	Inž. / ENG	RAMŪNAS PETRAITIS	
20697	PDV / DL	ARVYDAS DOMATAS	
	PDV / DL	ANDREJUS SAMUCHOVAS	
KVAL. PATV. DOK. NR./QUALIF. DOC. NUM.	PROJEKTAI CO		
35125	PDV / DL	VALDEMARAS DAUNORIUS	

ORGANIZATORIUS / ORGANIZATOR
LIETUVOS RESPUBLIKOS SUSISIEKIMO MINISTERIJA

PASLAUGOS PIRKĖJAS/ THE CLIENT
LTG INFRA, AB

TERITORIJŲ PLANAVIMO DOKUMENTO PAVADINIMAS / TITLE OF TERRITORIAL PLANNING DOCUMENT

Rail Baltica

PROJEKTO „RAIL BALTICA“ GELEŽINKELIO LINIJOS KAUNAS-LIETUVOS IR LATVIJOS VALSTYBIŲ SIENA INŽINERINIŲ SISTEMŲ IR REGIONINIŲ STOČIŲ SUSISIEKIMO KOMUNIKACIŲ INŽINERINĖS INFRASTRUKTŪROS VYSTYMO PLANAS /

„RAIL BALTICA“ RAILWAY LINE KAUNAS-LIETUVA AND LATVIJA BORDER OF STATES ENGINEERING SYSTEMS AND REGIONAL STATIONS COMMUNICATION ENGINEERING INFRASTRUCTURE DEVELOPMENT PLAN

BRĖŽINIO PAVADINIMAS / DRAWING NAME	MASTELIS / SCALE	STADIJA / STAGE
Joniškėlio mišrios stoties I alternatyvos išilginiai profiliai / Joniškėlis compound station I alternative vertical alignment	Mv 1:100 Mh 1:10000	KONC
DOKUMENTO ŽYMUO / DOCUMENT MARK	LAPAS / SHEET	LAPŲ / SHEETS
21URB1198-STPD-KONC-PR01-SGK-B.08	1	2

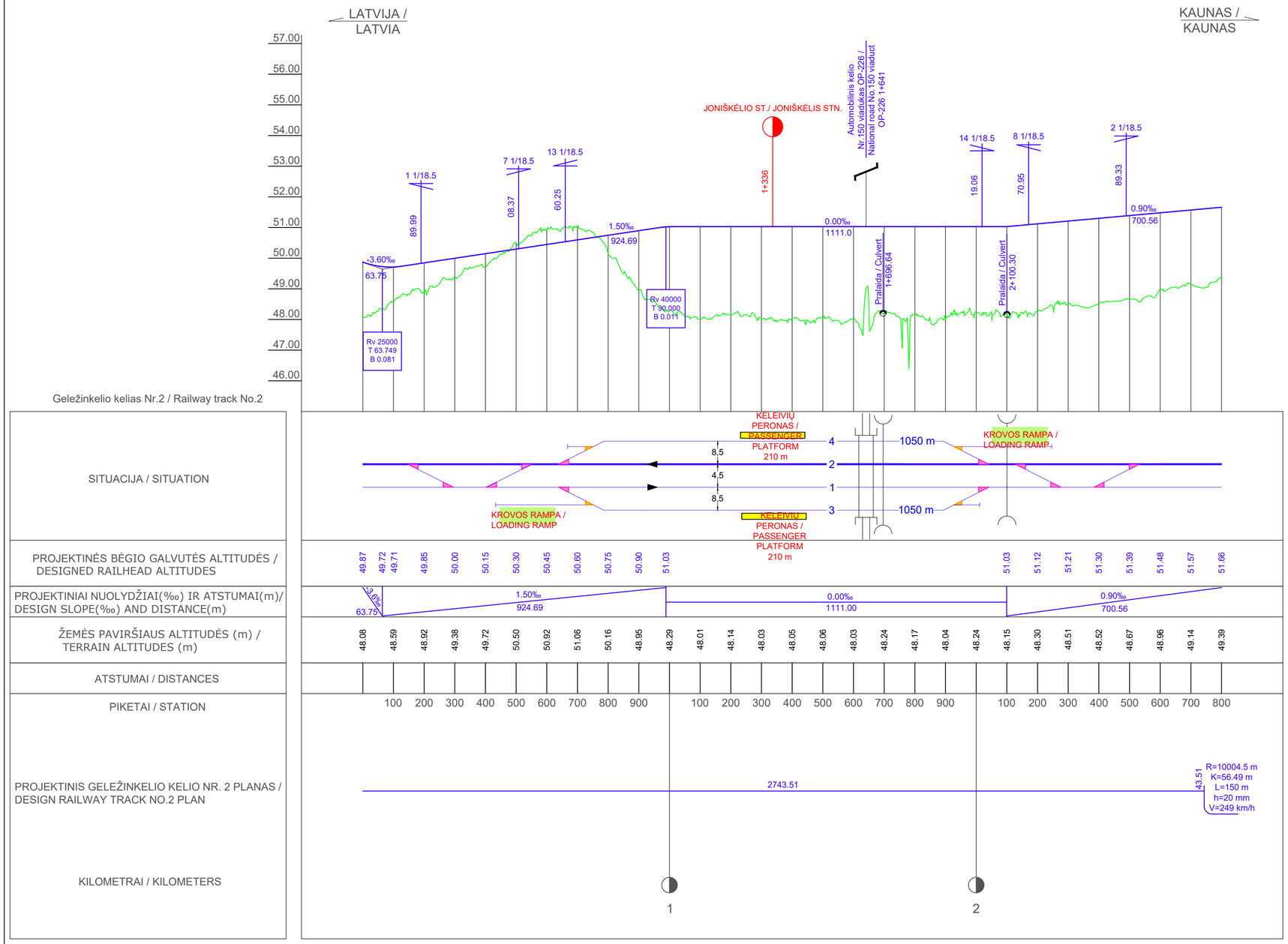

Sutartiniai žymėjimai / Legend

Iešmai / Turnouts

Tipas / Type - 60E-1200-1/18.5. V = 300 / 100 km/h

Tipas / Type - 60E-300-1/9. V = 160 / 50 km/h

Kairys / Left

Dešinys / Right

Viadukas virš geležinkelio / Viaduct

Geležinkelio stotis / Railway station

Pralaidos / Culverts

Pk+

Esamas žemės paviršiaus lygis / Existing ground level

Bėgio galvutės projektinis lygis / Design level of rail

Pralaida / Culvert

Viadukas / Viaduct

Peronas / Platform

Pastabos / Notes:

1. Kilometražas priimtas pagal "Rail Baltica" techninį projektą Nr.RBDTDLTDS2DPS2-01_01_TP / The chainage is adopted according to the chainage of the "Rail Baltica" project RBDTDLTDS2DPS2-01_01_TP.
2. Aukščių sistema - LAS07 / Altitude system - LAS07.
3. "Rail Baltica" suprojektuoti geležinkelio sprendiniai pažymėti mėlynai / Railway solutions designed by "Rail Baltica" are marked in blue.
4. Schemoje metrais pavaizduoti naudingieji geležinkelio kelių ilgiai / The scheme shows the useful lengths of the railway tracks in meters.

KVAL. PATV. DOK. NR. / QUALIF. DOC. NO.	KELPROJEKTAS / KELVISTA QUALITY CONTROL	
A1934	Architektūros sk. vadovė/HOD of Architecture Agnė Peikštenienė	
A1416	TPV / DM	REMIGIJUS ŠIMKUS
A1962	TPDV / DL	KRISTINA PAUŽIENĖ
	GIS Inž./ENG	VILMA VANAGAITĖ
35176	PDV / DL	ROMUALDAS KARUŽIS
13924	PDV / DL	GENIUS BORUTA
18387	PDV / DL	MODESTAS TVYSA
2R-FP-973	PDV / DL	JUSTINA JATUŽYTĖ
	Inž. / ENG	RAMŪNAS PETRAITIS
20697	PDV / DL	ARVYDAS DOMATAS
	PDV / DL	ANDREJUS SAMUCHOVAS
KVAL. PATV. DOK. NR./QUALIF. DOK. NUM.	PROJEKTAI CO	
35125	PDV / DL	VALDEMARAS DAUNORIUS

ORGANIZATORIUS / ORGANIZATOR
LIETUVOS RESPUBLIKOS SUSISIEKIMO MINISTERIJA
LIETUVOS RESPUBLIKOS SUSISIEKIMO MINISTERIJA

PASLAUGOS PIRKĖJAS/ THE CLIENT
LTG INFRA, AB
LTG INFRA

TERITORIJŲ PLANAVIMO DOKUMENTO PAVADINIMAS / TITLE OF TERRITORIAL PLANNING DOCUMENT

Rail Baltica

Rail Baltica Europos Bendrija
Projekto Europos infrastruktūros tinklų priemonė

PROJEKTO „RAIL BALTICA“ GELEŽINKELIO LINIJOS KAUNAS-LIETUVOS IR LATVIJOS VALSTYBIŲ SIENA INŽINERINIŲ SISTEMŲ IR REGIONINIŲ STOČIŲ SUSISIEKIMO KOMUNIKACIJŲ INŽINERINĖS INFRASTRUKTŪROS VYSTYMO PLANAS /

„RAIL BALTICA“ RAILWAY LINE KAUNAS-LIETUVA AND LATVIJA BORDER OF STATES ENGINEERING SYSTEMS AND REGIONAL STATIONS COMMUNICATION ENGINEERING INFRASTRUCTURE DEVELOPMENT PLAN

BRĖŽINIO PAVADINIMAS / DRAWING NAME

Joniškėlio mišrios stoties I alternatyvos išilginiai profiliai / Joniškėlis compound station I alternative vertical alignment

MASTELIS / SCALE	STADIJA / STAGE
Mv 1:100 Mh 1:10000	KONC

DOKUMENTO ŽYMUO / DOCUMENT MARK

21URB1198-STPD-KONC-PR01-SGK-B.08

LAPAS / SHEET	LAPŲ / SHEETS
2	2

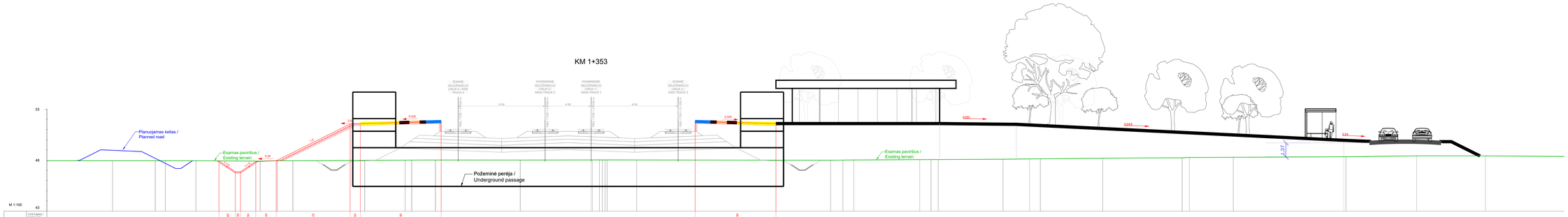
KM 1+353
M 1:100
53
48
43
Planuojamas kelias / Planned road
Esamas paviršius / Existing terrain
Požeminė perėja / Underground passage
ŠONINĖ GELEŽINKELIO LINIJA 4 / SIDE TRACK 4
PAGRINDINĖ GELEŽINKELIO LINIJA 2 / MAIN TRACK 2
PAGRINDINĖ GELEŽINKELIO LINIJA 1 / MAIN TRACK 1
ŠONINĖ GELEŽINKELIO LINIJA 3 / SIDE TRACK 3
PRIO TRACK 4 R=300 m
PRIO TRACK 2 R=300 m
PRIO TRACK 1 R=300 m
PRIO TRACK 3 R=300 m
8.50
4.50
8.50
0.05
0.05
0.05
0.05
0.05
0.04
0.04
1:1
1:1
1:1

Šutarinės žymėjimai / Legend

Geležinkelio ašis / Railway axis — Rail Baltica suprojektuota geležinkelio ašis / Railway axis designed for "Rail Baltica"

Geležinkelio nauja ir pertvarkoma geležinkelio ašis / Planned new and reconstructed railway axis

Sąlyginis ženklas / Conventional sign

Tipas / Type 2: ABB-1000-1760 h = 400 / 180 mm

Tipas / Type 3: ABB-800-1/6 h = 180 / 30 mm



Pastabos / Notes:

1. Aukščiai pateikti "Rail Baltica" projektavimo geodezinės sistemoje / Heights are given in "Rail Baltica" design geodetic system.
2. Projektinis aukštis kelio ašies viduryje geležinkelio ašimis / Planned height in the middle of railway axes.
3. Šviesoforai pateikti tik informacinio pobūdžio.
4. Šviesoforai turėtos pereinamosios nuovažos geležinkelio kelių ašys / The traffic lights shows the useful lengths of the railway tracks in crossing.

JONIŠKĖLIO STOTIS

JOKISKELIS STATION

LATVIJA | LATVIA

KAUNAS | KAUNAS

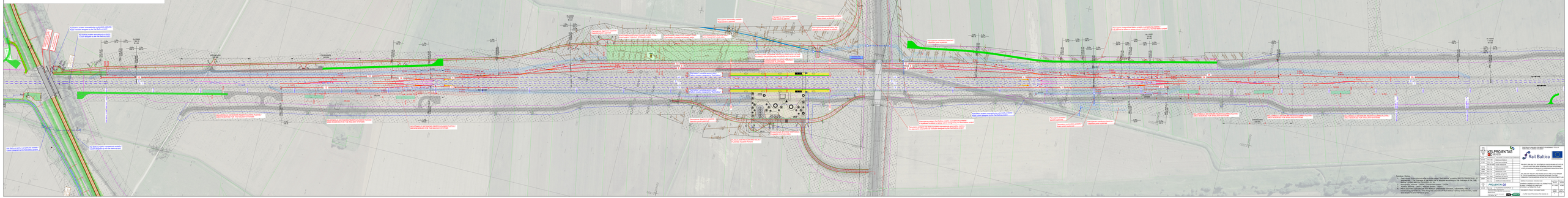
Rail Baltica projekto nuosavybės ribos pagal galiojančią teisės aktų reikalavimus / Rail Baltica property boundary according to the requirements of the legislation
Rail Baltica projekto nuosavybės ribos pagal "Rail Baltica" projektą / Rail Baltica property boundary according to "Rail Baltica" project
Rail Baltica projekto nuosavybės ribos pagal "Rail Baltica" projektą / Rail Baltica property boundary according to "Rail Baltica" project
Rail Baltica projekto nuosavybės ribos pagal galiojančią teisės aktų reikalavimus / Rail Baltica property boundary according to the requirements of the legislation

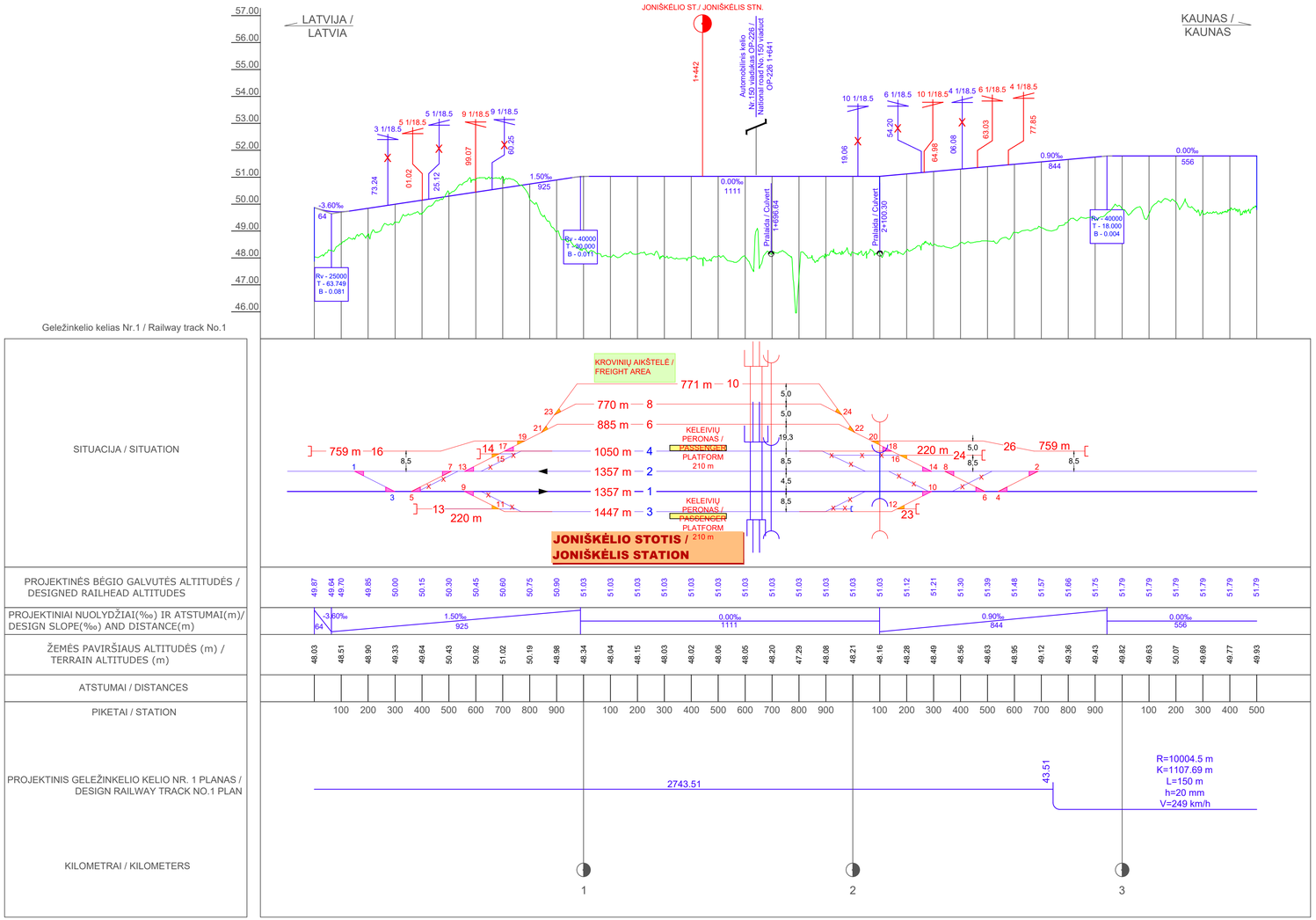

Sutartiniai žymėjimai / Legend

Iešmai / Turnouts

Tipas / Type - 60E-1200-1/18.5. V = 300 / 100 km/h

Tipas / Type - 60E-300-1/9. V = 160 / 50 km/h

Kairys / Left

Dešinys / Right

Viadukas virš geležinkelio / Viaduct

Geležinkelio stotis / Railway station

Pralaidos / Culverts

Esamas žemės paviršiaus lygis / Existing ground level

Bėgio galvutės projektinis lygis / Design rail level

Pralaida / Culvert

Viadukas / Viaduct

Peronas / Platform

Pastabos / Notes:

1. Kilometražas priimtas pagal "Rail Baltica" techninį projektą Nr.RBDTDLTDS2DPS2-01_01_TP / The chainage is adopted according to the chainage of the "Rail Baltica" project RBDTDLTDS2DPS2-01_01_TP.
2. Aukščių sistema - LAS07 / Altitude system - LAS07.
3. "Rail Baltica" suprojektuoti geležinkelio sprendiniai pažymėti mėlynai / Railway solutions designed by "Rail Baltica" are marked in blue.
4. Schemoje metrais pavaizduoti naudingieji geležinkelio kelių ilgiai / The scheme shows the useful lengths of the railway tracks in meters.
5. Raudonai pažymėti naujai planuojami geležinkelio sprendiniai / New railway solutions are marked in red.

KVAL. PATV. DOK. NR. / QUALIF. DOC. NO.	KELPROJEKTAS / KELVISTA	
A1934	Architektūros sk. vadovė/HOD of Architecture Agnė Peikštienienė	
A1416	TPV / DM	REMIGIJUS ŠIMKUS
A1962	TPDV / DL	KRISTINA PAUŽIENĖ
	GIS Inž./ENG	VILMA VANAGAITĖ
35176	PDV / DL	ROMUALDAS KARUŽIS
13924	PDV / DL	GENIUS BORUTA
18387	PDV / DL	MODESTAS TVYSA
2R-FP-973	PDV / DL	JUSTINA JATUŽYTĖ
	Inž. / ENG	RAMŪNAS PETRAITIS
20697	PDV / DL	ARVYDAS DOMATAS
	PDV / DL	ANDREJUS SAMUCHOVAS
KVAL. PATV. DOK. NR./QUALIF. DOC. NO.	PROJEKTAI CO	
35125	PDV / DL	VALDEMARAS DAUNORIUS

ORGANIZATORIUS / ORGANIZATOR
LIETUVOS RESPUBLIKOS SUSISIEKIMO MINISTERIJA

PASLAUGOS PIRKĖJAS/ THE CLIENT
LTG INFRA, AB

TERITORIJŲ PLANAVIMO DOKUMENTO PAVADINIMAS / TITLE OF TERRITORIAL PLANNING DOCUMENT

Rail Baltica

PROJEKTO „RAIL BALTICA" GELEŽINKELIO LINIJOS KAUNAS-LIETUVOS IR LATVIJOS VALSTYBIŲ SIENA INŽINERINIŲ SISTEMŲ IR REGIONINIŲ STOČIŲ SUSISIEKIMO KOMUNIKACIJŲ INŽINERINĖS INFRASTRUKTŪROS VYSTYMO PLANAS /

„RAIL BALTICA" RAILWAY LINE KAUNAS-LIETUVA AND LATVIJA BORDER OF STATES ENGINEERING SYSTEMS AND REGIONAL STATIONS COMMUNICATION ENGINEERING INFRASTRUCTURE DEVELOPMENT PLAN

BRĖŽINIO PAVADINIMAS / DRAWING NAME

Joniškėlio mišrios stoties II alternatyvos išilginiai profiliai / Joniškėlis compound station II alternative vertical alignment

MASTELIS / SCALE	STADIJA / STAGE
Mv 1:100 Mh 1:10000	KONC

DOKUMENTO ŽYMUO / DOCUMENT MARK

21URB1198-STPD-KONC-PR01-SGK-B.11

LAPAS / SHEET	LAPŲ / SHEETS
1	2

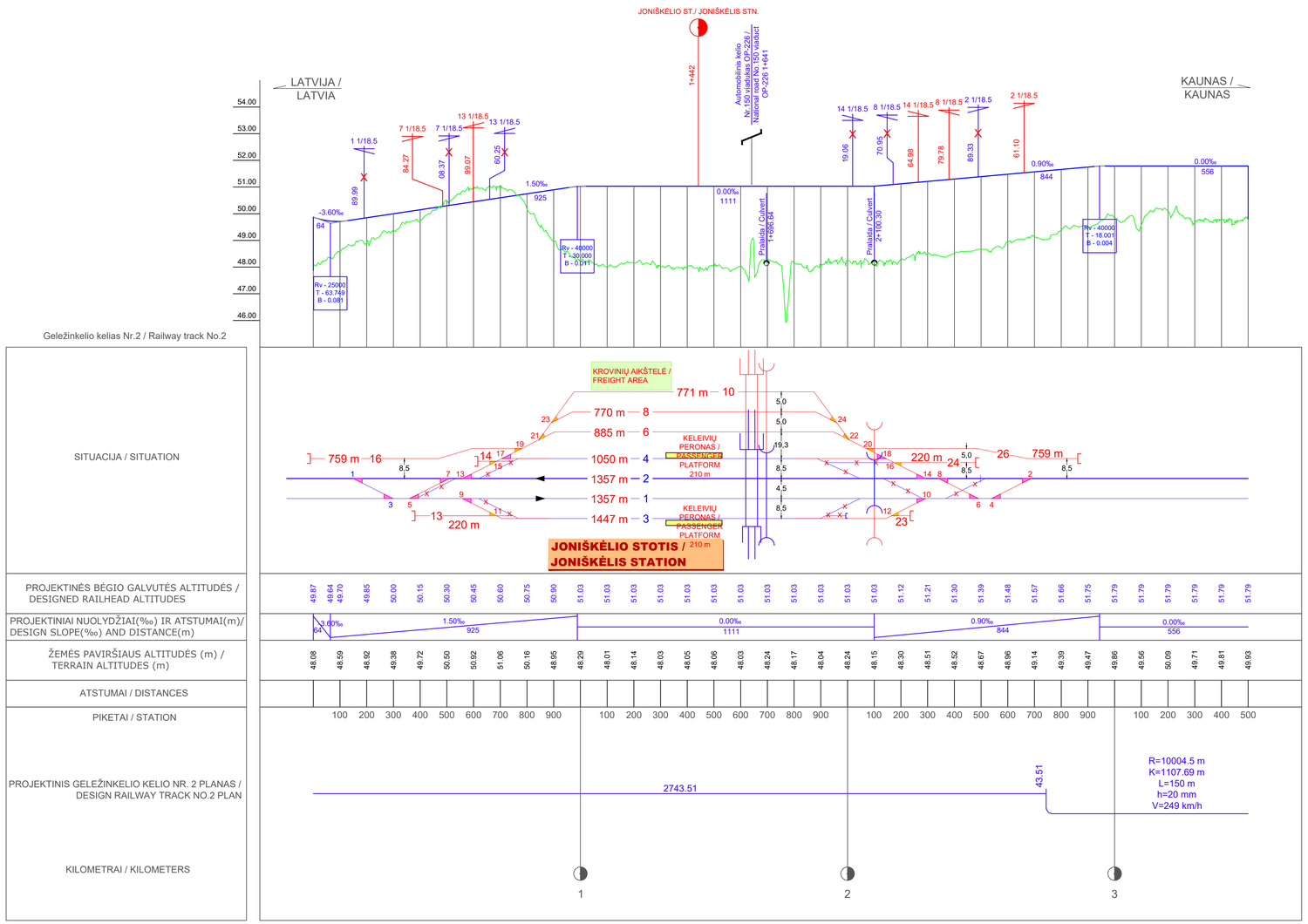

Sutartiniai žymėjimai / Legend

Iešmai / Turnouts

Tipas / Type - 60E-1200-1/18.5. V = 300 / 100 km/h

Tipas / Type - 60E-300-1/9. V = 160 / 50 km/h

Kairys / Left

Dešinys / Right

Viadukas virš geležinkelio / Viaduct

Geležinkelio stotis / Railway station

Pralaidos / Culverts

Esamas žemės paviršiaus lygis / Existing ground level

Bėgio galvutės projektinis lygis / Design rail level

Pralaida / Culvert

Viadukas / Viaduct

Peronas / Platform

Pastabos / Notes:

1. Kilometražas priimtas pagal "Rail Baltica" techninį projektą Nr.RBDTDLTDS2DPS2-01_01_TP / The chainage is adopted according to the chainage of the "Rail Baltica" project RBDTDLTDS2DPS2-01_01_TP.
2. Aukščių sistema - LAS07 / Altitude system - LAS07.
3. "Rail Baltica" suprojektuoti geležinkelio sprendiniai pažymėti mėlynai / Railway solutions designed by "Rail Baltica" are marked in blue.
4. Schemoje metrais pavaizduoti naudingieji geležinkelio kelių ilgiai / The scheme shows the useful lengths of the railway tracks in meters.
5. Raudonai pažymėti naujai planuojami geležinkelio sprendiniai / New railway solutions are marked in red.

KVAL. PATV. DOK. NR. / QUALIF. DOC. NO.	KELPROJEKTAS / KELVISTA		
A1934	Architektūros sk. vadovė/HOD of Architecture Agnė Peikštienė		
A1416	TPV / DM	REMIGIJUS ŠIMKUS	
A1962	TPDV / DL	KRISTINA PAUŽIENĖ	
	GIS Inž./ENG	VILMA VANAGAITĖ	
35176	PDV / DL	ROMUALDAS KARUŽIS	
13924	PDV / DL	GENIUS BORUTA	
18387	PDV / DL	MODESTAS TVYSA	
2R-FP-973	PDV / DL	JUSTINA JATUŽYTĖ	
	Inž. / ENG	RAMŪNAS PETRAITIS	
20697	PDV / DL	ARVYDAS DOMATAS	
	PDV / DL	ANDREJUS SAMUCHOVAS	
KVAL. PATV. DOK. NR./QUALIF. DOC. NO.	PROJEKTAI CO		
35125	PDV / DL	VALDEMARAS DAUNORIUS	

TERITORIJŲ PLANAVIMO DOKUMENTO PAVADINIMAS / TITLE OF TERRITORIAL PLANNING DOCUMENT

Rail Baltica

Europos Sąjungos ir Kinijos Tautos Respublikos bendras finansavimas

PROJEKTO „RAIL BALTICA" GELEŽINKELIO LINIJOS KAUNAS-LIETUVOS IR LATVIJOS VALSTYBIŲ SIENA INŽINERINIŲ SISTEMŲ IR REGIONINIŲ STOČIŲ SUSISIEKIMO KOMUNIKACIŲ INŽINERINĖS INFRASTRUKTŪROS VYSTYMO PLANAS /

„RAIL BALTICA" RAILWAY LINE KAUNAS-LIETUVA AND LATVIJA BORDER OF STATES ENGINEERING SYSTEMS AND REGIONAL STATIONS COMMUNICATION ENGINEERING INFRASTRUCTURE DEVELOPMENT PLAN

BRĖŽINIO PAVADINIMAS / DRAWING NAME	MASTELIS / SCALE	STADIJA / STAGE
Joniškėlio mišrios stoties II alternatyvos išilginiai profiliai / Joniškėlis compound station II alternative vertical alignment	Mv 1:100 Mh 1:10000	KONC
DOKUMENTO ŽYMUO / DOCUMENT MARK	LAPAS / SHEET	LAPŲ / SHEETS
21URB1198-STPD-KONC-PR01-SGK-B.11	2	2

ORGANIZATORIUS / ORGANIZATOR
LIETUVOS RESPUBLIKOS SUSISIEKIMO MINISTERIJA

PASLAUGOS PIRKĖJAS/ THE CLIENT
LTG INFRA, AB

Paaiškinos / Notes:

1. Kilometražas priimtas pagal "Rail Baltica" techninį projektą
   Ni RBDTDLTOSZOPS21-01_TP / The chainage is adopted according to the chainage of the "Rail Baltica" project RBDTDLTOSZOPS21-01_01_TP.
2. Aukščių sistema - LAS07 / Altitude system - LAS07
3. Kelio, geležinkelio konstrukcijos, geležinkelio peronai, perėjos, automobilių kelių ir kontraforsų sprendiniai / The designed solutions of "Rail Baltica" railway embankment, roads and structures are marked in gray.

ATVIL. KOPIJOS DĖL VIR. ŽIŪR. / ALLOWED FOR REVIEW	KELPROJEKTAS / RAILBALTICA			TEMPTINIŲJŲ PLANAVIMO DOKUMENTO PAVADINIMAS / TITLE OF TEMPORARY PLANNING DOCUMENT	Rail Baltica
K.VAD.	Vyr. inž. / Head of project	VAIŽGAUDIS ŽIBAS			
A.K.NE	Vyr. inž. / Lead engineer	MAŽEIKLIS EMILIS		PROJEKTAS „RAIL BALTICA" GELŽINKELIO LINIJOS MAIN(KLAIPĖDOS IR LATVIJOS VALSTYBINĖ SIENA NŽNEŽINŲ GETINŲ IR KELIAINIŲ STOČių GLEŽNINIAI-NUOMINIAIS(ŠONINIAIS) NŽNEŽINIŲ IR NAUJŲ TRASŲ) INFRASTRUKTŪROS VYSTYMAS PAGRINDINIS	
K.NAD.	Vyr. inž. / Project manager	MAŽEIKLIS EMILIS			
SU.TN.	Vyr. inž. / Chief engineer	ŠUBA KAUS KAROLIS			
TŽ.NER	Vyr. inž. / Chief engineer	GENNA SORJA			
NAŽ.NER	Vyr. inž. / Chief engineer	MOISEJEVAS TYTAS			
JR.PP.ST	Vyr. inž. / Chief engineer	JASTANE JAN.JUSTĖ		JIM SN.TEIK"RAILWAY LINE MAINKLAIPĖDA AND LATVIJA BORDER CROSSING(KLAIPĖDOS IR LATVIJOS VALSTYBINĖ SIENA NŽNEŽINŲ GETINŲ IR KELIAINIŲ STOČių GLEŽNINIAI-NUOMINIAIS(ŠONINIAIS) NŽNEŽINIŲ IR NAUJŲ TRASŲ) INFRASTRUCTURE DEVELOPMENT PLAN	
SANT.	Vyr. inž. / Chief engineer	JAKŠTAS DAINIUS			
ŽT.NER	Vyr. inž. / Chief engineer	ANDRULIS VAIDAS			
ŽT.	Vyr. inž. / Chief engineer				
ŽT.	Vyr. inž. / Chief engineer				
ŽT.TN	Vyr. inž. / Chief engineer	ČALNORAITAS RAIMONDAS			
	KELPROJEKTAS / RAILBALTICA			PROJEKCINTŲ ŽINIŲ / DOCUMENT NAME	
	MINISTERIJA / MINISTRY OF TRANSPORT AND COMMUNICATIONS				
	LTG INFRA, AB				
				PROJEKTO ŽYMUO / PROJECT NO	M 1:100
					"LINAS" SHEET
					21-0787-158-STFD-KONC-PR01-000-M-12
					PROJ. P. SHEET
					1
					KONC. CHAPTER
					1