

# Sutartiniai žymėjimai

## Sprendiniai

### Regioninių stočių ir stotelių alternatyvos

- Alternatyva Nr. 1
- Alternatyva Nr. 2 arba Nr. 3
- Nauji privažiuojamieji keliai
- Žemės paėmimo visuomenės poreikiams riba dėl planuojamų kelių ir blokpostų
- Ankstesniais planavimo dokumentais suplanuota 1435 mm pločio geležinkelio vėžė
- Geležinkelio sklypai
- Archeologinių žvalgymų teritorijos

### Požeminio vandens telkinių (vandenviečių) apsaugos zonos

- Apsaugos zonos 1-oji juosta
- Taršos apribojimo (50 m pločio) juosta

### Saugomos rūšys

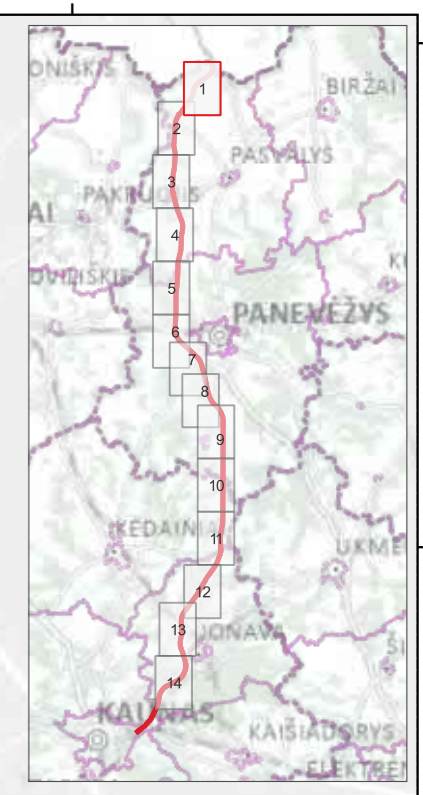
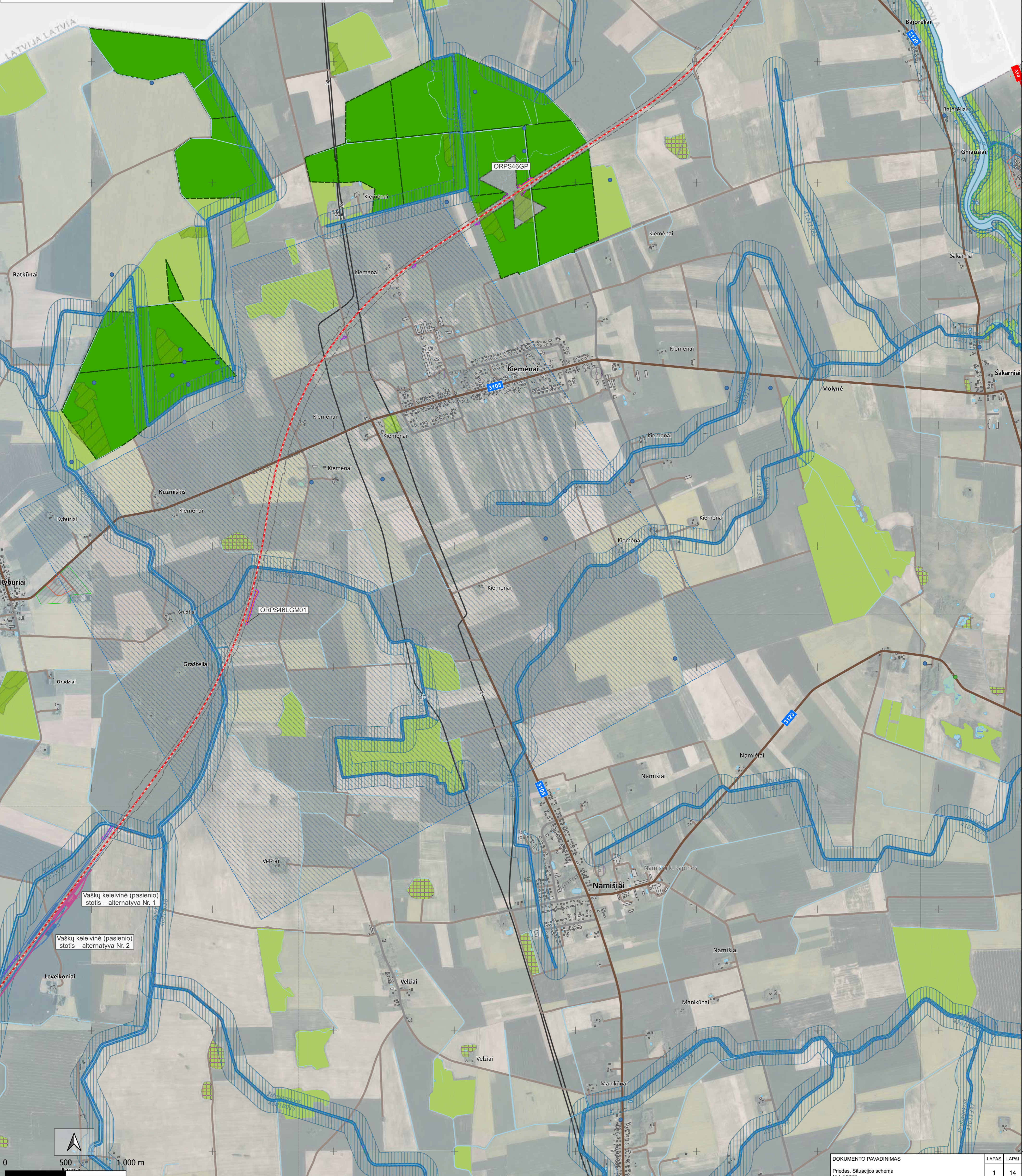
- Saugomųjų rūšių radavietės ir augavietės – taškiniai objektai
- Radavietė

### Saugomųjų rūšių radavietės ir augavietės – plotiniai objektai

- Radavietė
- Saugomųjų teritorijų valstybės kadastras**
  - Botaniniai gamtos paveldo objektai (taškiniai)
  - Buferinės apsaugos zonos
  - Europos Bendrijos svarbos natūralios buveinės
  - Pievų buveinės
  - Miškų buveinės
- Miškų kadastro duomenys**
  - Specialiosios paskirties miškai (II grupė)
  - Apsauginiai miškai (III grupė)
  - Valstybinės reikšmės miškų plotų ribos
- Miško sklypai**
  - Miško sklypai
  - Miško žemė
- Paviršinio vandens telkiniai**
  - Paviršinio vandens telkiniai
  - Paviršinio vandens telkinių apsaugos zonos
  - Paviršinio vandens telkinių pakrantės apsaugos juostos

### Kultūros vertybių registras

- Kultūros paveldo objektų ir vietovių teritorijos
  - Kultūros paveldo objektų ir vietovių apsaugos zonos
  - Vizualinės apsaugos pozonis
- ### Kiti objektai
- Pastatai
- ### Esami keliai
- A8 Magistraliniai keliai
  - 1919 Rajoniniai keliai
  - Gatvės
  - Vietinės reikšmės keliai
  - Pėsčiųjų, dviračių takai
  - Magistraliniai dujotiekiai
  - Požeminis dujotiekio vamzdynas
  - Pelkės
- ### Administracinės ribos
- Valstybės siena
- ### Pagrindo žemėlapis
- ORT10LT (aktualiausias)



# Sutartiniai žymėjimai

## Sprendiniai

### Regioninių stočių ir stotelių alternatyvos

- Alternatyva Nr. 1
- Alternatyva Nr. 2 arba Nr. 3
- Nauji privažiuojamieji keliai
- Žemės paėmimo visuomenės poreikiams riba dėl planuojamų kelių ir blokpostų
- Ankstesniais planavimo dokumentais suplanuota 1435 mm pločio geležinkelio vėžė
- Geležinkelio sklypai
- Archeologinių žvalgymų teritorijos

### Požeminio vandens telkinių (vandenviečių) apsaugos zonos

- Apsaugos zonos 1-oji juosta
- Taršos apribojimo (50 m pločio) juosta

### Naudingųjų iškasenų telkiniai

- Perspektyvūs naudingųjų iškasenų plotai

### Saugomos rūšys

- Saugomų rūšių radavietės ir augavietės – taškiniai objektai
- Radavietė

### Saugomų rūšių radavietės ir augavietės – plotiniai objektai

- Radavietė
- Saugomų teritorijų valstybės kadastras
- Tinklo „Natura 2000“ teritorijos
- Buveinių apsaugai svarbios teritorijos
- Botaniniai gamtos paveldo objektai (taškiniai)
- Buferinės apsaugos zonos
- Europos Bendrijos svarbos natūralios buveinės
- Pievų buveinės
- Miškų buveinės
- Miškų kadastro duomenys
- Apsauginiai miškai (III grupė)
- Kertinės miško buveinės
- Valstybinės reikšmės miškų plotų ribos
- Miško sklypai
- Miško žemė
- Žemė, apauganti mišku

### Paviršinio vandens telkiniai

- Paviršinio vandens telkiniai
- Paviršinio vandens telkinių apsaugos zonos

### Paviršinio vandens telkinių pakrantės apsaugos juostos

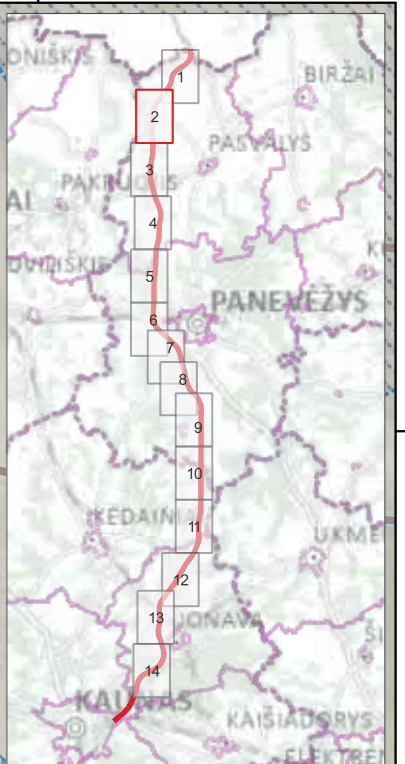
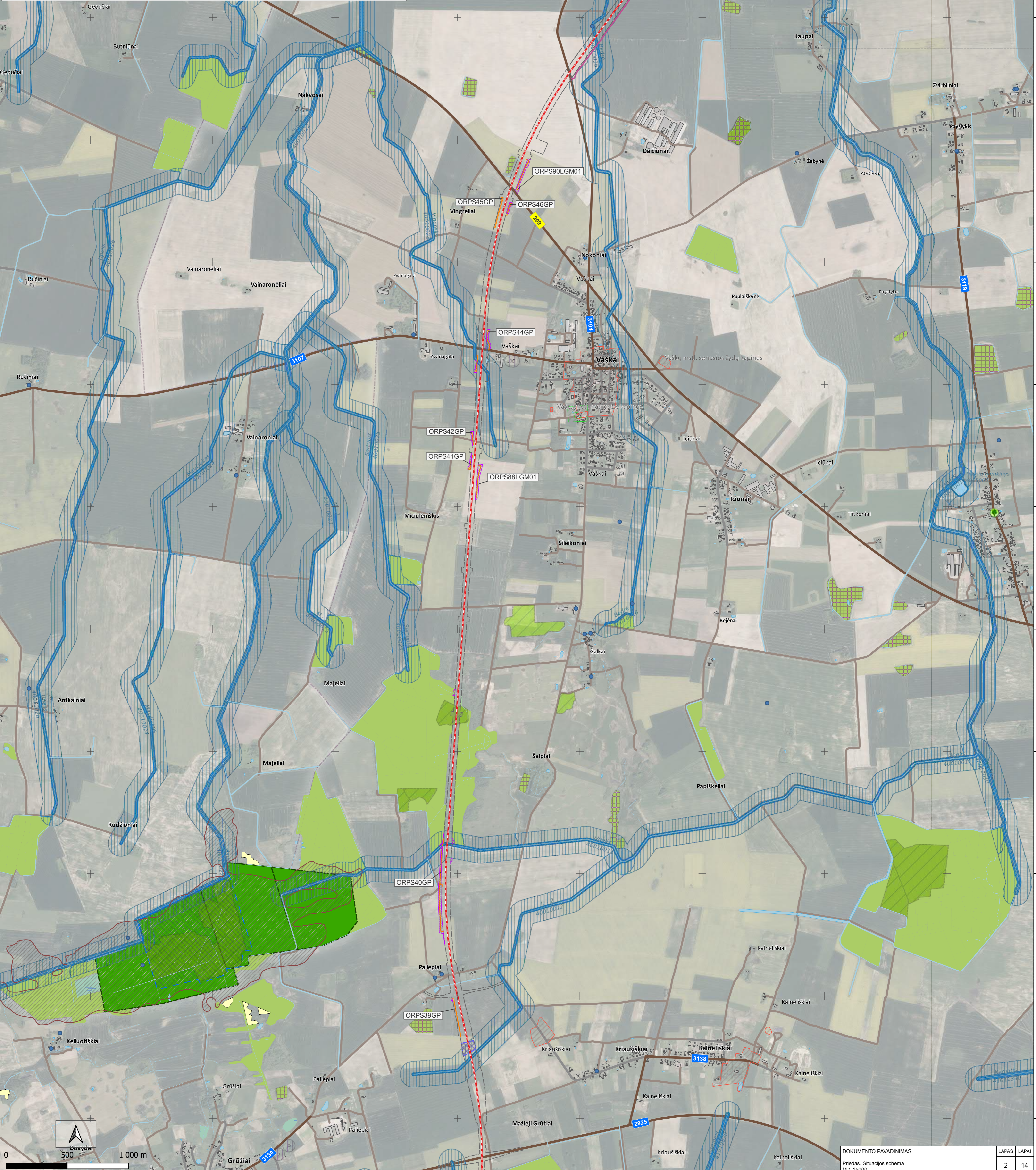
- Kultūros vertybių registras
- Kultūros paveldo objektų ir vietovių teritorijos
- Kultūros paveldo objektų ir vietovių apsaugos zonos
- Vizualinės apsaugos pozonis
- Kiti objektai
- Pastatai
- Esami keliai
- 144 Krašto keliai
- 1919 Rajoniniai keliai
- Gatvės
- Vietinės reikšmės keliai
- Pelkės

### Administracinės ribos

- Apskrities riba

### Pagrindo žemėlapis

- ORT10LT (aktualiausias)



# Sutartiniai žymėjimai

## Sprendiniai

### Regioninių stočių ir stotelių alternatyvos

- Alternatyva Nr. 1
- Alternatyva Nr. 2 arba Nr. 3
- Nauji privažiuojamieji keliai
- Žemės paėmimo visuomenės poreikiams riba dėl planuojamų kelių ir blokpostų
- Ankstesniais planavimo dokumentais suplanuota 1435 mm pločio geležinkelio vėžė
- Geležinkelio vėžė
- Archeologinių žvalgyimų teritorijos

### Požeminio vandens telkinių (vandenviečių) apsaugos zonos

- Apsaugos zonos 1-oji juosta
- Taršos apribojimo (50 m pločio) juosta

### Naudingųjų iškasenų telkiniai

- Buvę (išeksplotuoti, rekvituoti) naudingųjų iškasenų plotai

### Saugomos rūšys

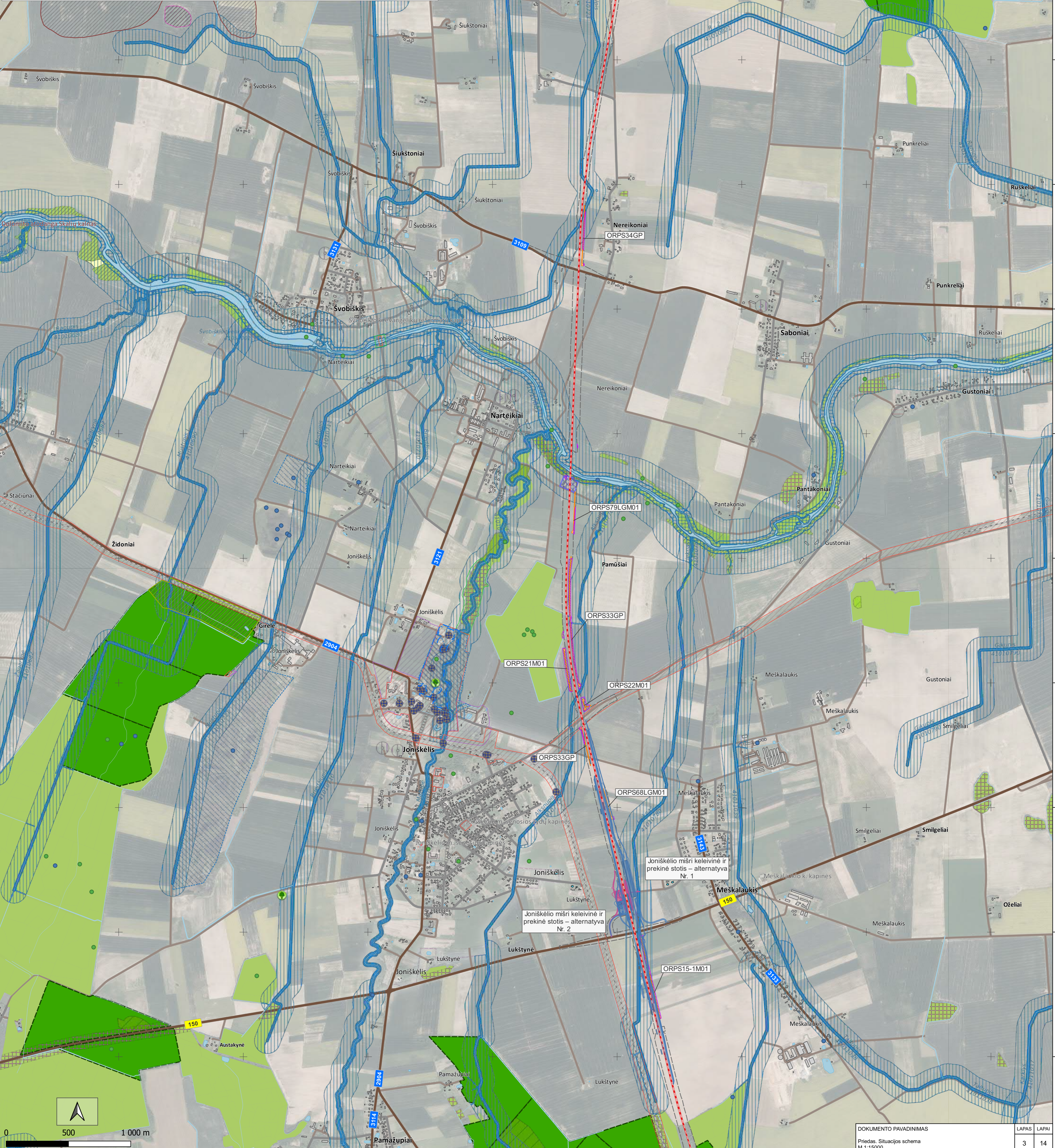
- Saugomų rūšių radavietės ir augavietės – taškiniai objektai
- Augavietė
- Radavietė

### Saugomų rūšių radavietės ir augavietės – plotiniai objektai

- Radavietė
- Saugomų teritorijų valstybės kadastras
- Tinklo „Natura 2000“ teritorijos
- Buveinių apsaugai svarbios teritorijos
- Draustiniai
- Botaniniai gamtos paveldo objektai (taškiniai)
- Buferinės apsaugos zonos
- Europos Bendrijos svarbos natūralios buveinės
- Pievų buveinės
- Miškų buveinės
- Miškų kadastro duomenys
- Specialiosios paskirties miškai (II grupė)
- Apsauginiai miškai (III grupė)
- Kertinės miško buveinės
- Valstybinės reikšmės miškų plotų ribos
- Miško sklypai
- Miško žemė
- Žemė, apauganti mišku
- Paviršinio vandens telkiniai
- Paviršinio vandens telkiniai
- Paviršinio vandens telkinių apsaugos zonos
- Paviršinio vandens telkinių pakrantės apsaugos juostos

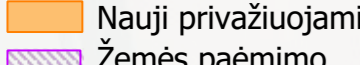
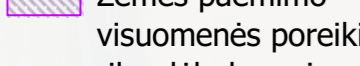
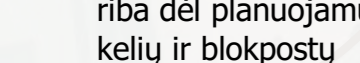
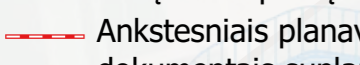
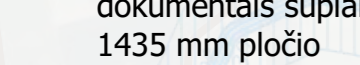
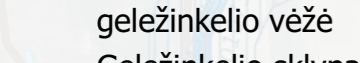
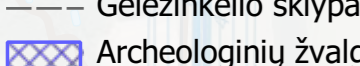
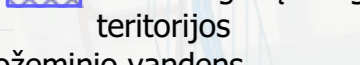
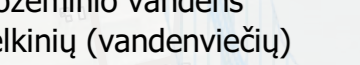
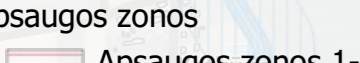
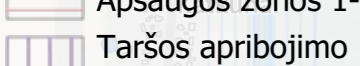
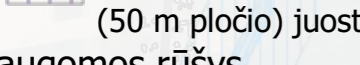
### Kultūros vertybių registras

- Kultūros paveldo objektai – taškiniai objektai
- Kultūros paveldo objektų ir vietovių teritorijos ir vietovių apsaugos zonos
- Apsaugos nuo fizinio poveikio pozonis
- Vizualinės apsaugos pozonis
- Kiti objektai
- Artimiausi gyvenamieji pastatai
- Pastatai
- Esami keliai
- 144 Krašto keliai
- 1915 Rajoniniai keliai
- Gatvės
- Vietinės reikšmės keliai
- Pėsčiųjų, dviračių takai
- Esami geležinkeliai
- Administracinės ribos
- Apskrities riba
- Miesto riba
- Pagrindo žemėlapis ORT10LT (aktualiausias)



# Sutartiniai žymėjimai

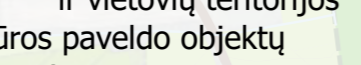
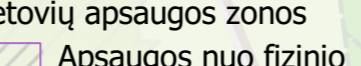
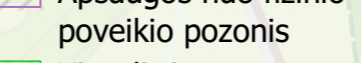
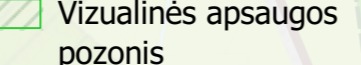




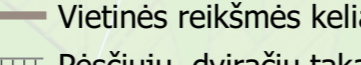
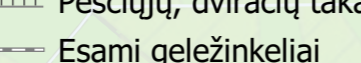

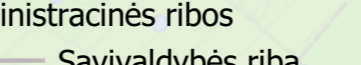
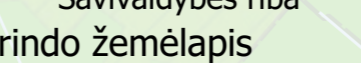
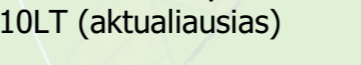


## Sprendiniai

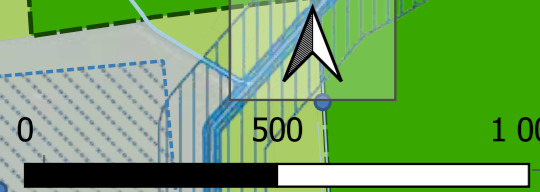
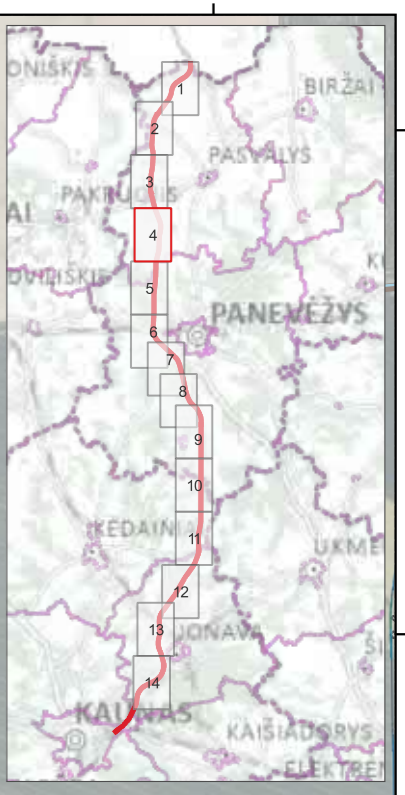
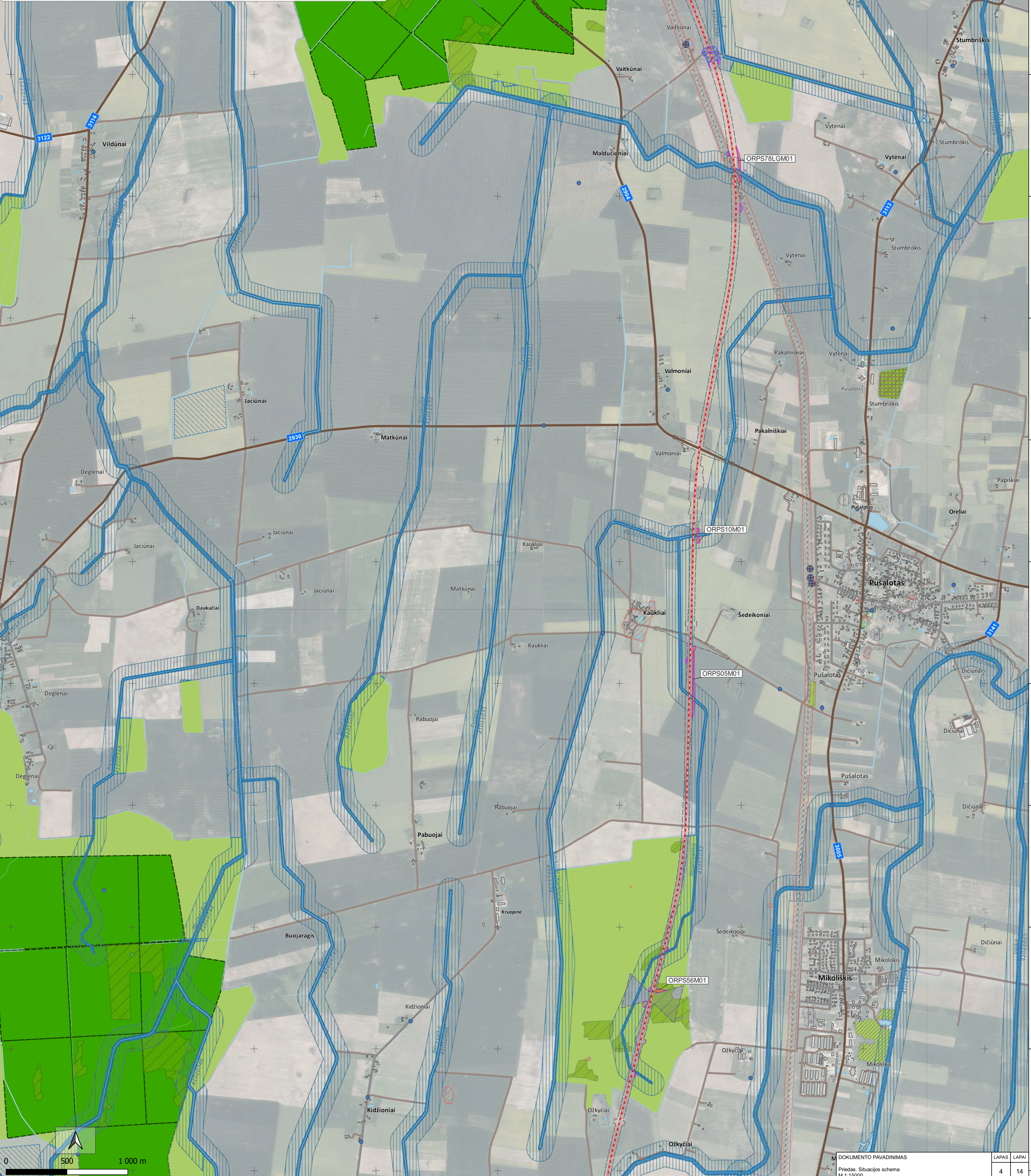
-  Nauji privažiuojamieji keliai
-  Žemės paėmimo visuomenės poreikiams riba dėl planuojamų kelių ir blokpostų
-  Ankstesniais planavimo dokumentais suplanuota 1435 mm pločio geležinkelio vėžė
-  Geležinkelio sklypai
-  Archeologinių žvalgymų teritorijos
-  Požeminio vandens telkinių (vandenviečių) apsaugos zonos
-  Apsaugos zonos 1-oji juosta
-  Taršos apribojimo (50 m pločio) juosta
-  Saugomos rūšys
-  Saugomų rūšių radavietės ir augavietės – taškiniai objektai
-  Saugomų rūšių radavietės ir augavietės – plotiniai objektai
-  Radavietė

## Saugomų teritorijų valstybės kadastras

-  Tinklo „Natura 2000“ teritorijos
-  Draustiniai
-  Europos Bendrijos svarbos natūralios buveinės
-  Pievų buveinės
-  Miškų kadastro duomenys
-  Specialiosios paskirties miškai (II grupė)
-  Apsauginiai miškai (III grupė)
-  Kertinės miško buveinės
-  Valstybinės reikšmės miškų plotų ribos
-  Miško sklypai
-  Miško žemė
-  Paviršinio vandens telkiniai
-  Paviršinio vandens telkiniai
-  Paviršinio vandens telkinių apsaugos zonos
-  Paviršinio vandens telkinių pakrantės apsaugos juostos
-  Kultūros vertybių registras
-  Kultūros paveldo objektai – taškiniai objektai

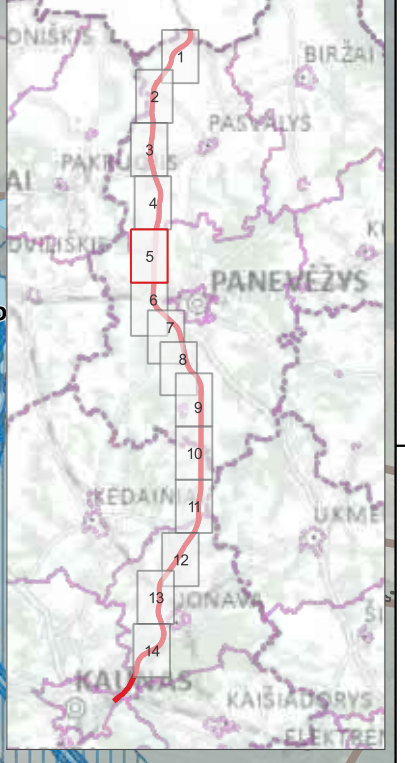
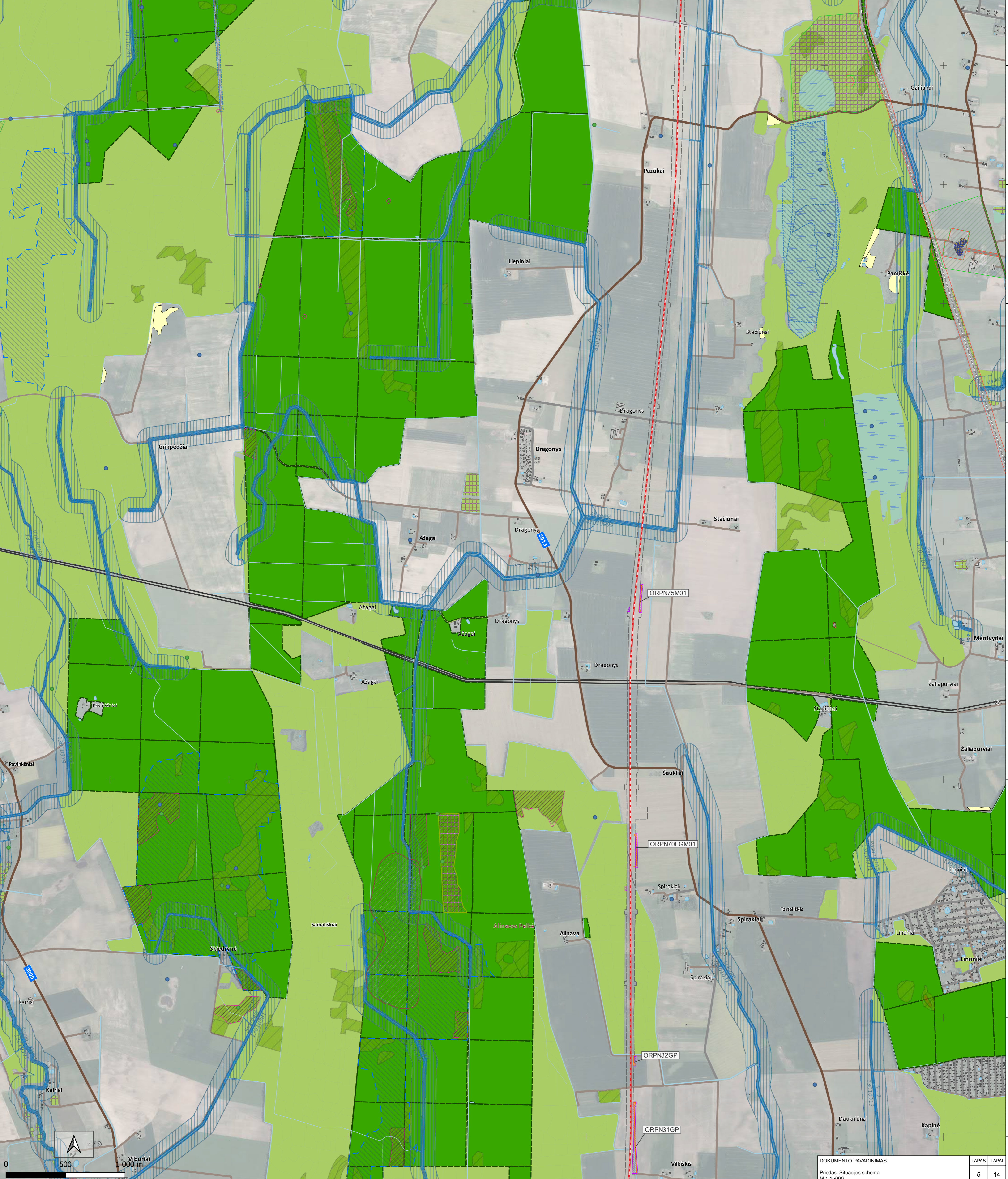
## Kultūros paveldo objektų ir vietovių teritorijos

-  Kultūros paveldo objektų ir vietovių teritorijos
-  Kultūros paveldo objektų ir vietovių apsaugos zonos
-  Apsaugos nuo fizinio poveikio pozonis
-  Vizualinės apsaugos pozonis
-  Kiti objektai
-  Pastatai
-  Esami keliai
-  1915 m. Rajoniniai keliai
-  Gatvės
-  Vietinės reikšmės keliai
-  Pėsčiųjų, dviračių takai
-  Esami geležinkeliai
-  Pelkės
-  Administracinės ribos
-  Savivaldybės riba
-  Pagrindo žemėlapis ORT10LT (aktualiausias)



# Sutartiniai žymėjimai

- Sprendiniai**
- Nauji privažiuojamieji keliai
  - Žemės paėmimo visuomenės poreikiams riba dėl planuojamų kelių ir blokpostų
  - Ankstesniais planavimo dokumentais suplanuota 1435 mm pločio geležinkelio vėžė
  - Geležinkelio sklypai
  - Naudingųjų iškasenų telkiniai
  - Perspektyvūs naudingųjų iškasenų plotai
  - Saugomos rūšys
  - Saugomų rūšių radavietės ir augavietės – taškiniai objektai
  - Saugomų rūšių radavietės ir augavietės – plotiniai objektai
- Saugomų teritorijų valstybės kadastras**
- Tinklo „Natura 2000“ teritorijos
  - Draustiniai
  - Europos Bendrijos svarbos natūralios buveinės
  - Pelkių buveinės
  - Miškų buveinės
  - Miškų kadastro duomenys
  - Apsauginiai miškai (III grupė)
  - Kertinės miško buveinės
  - Valstybinės reikšmės miškų plotų ribos
  - Miško sklypai
  - Miško žemė
  - Žemė, apauganti mišku
  - Paviršinio vandens telkiniai
  - Paviršinio vandens telkiniai
  - Paviršinio vandens telkinių apsaugos zonos
  - Paviršinio vandens telkinių pakrantės apsaugos juostos
- Kultūros vertybių registras**
- Kultūros paveldo objektai – taškiniai objektai
  - Kultūros paveldo objektų ir vietovių teritorijos
  - Kultūros paveldo objektų ir vietovių apsaugos zonos
  - Vizualinės apsaugos pozonės
  - Kiti objektai
  - Pastatai
  - Esami keliai
  - 1915 Rajoniniai keliai
  - Gatvės
  - Vietinės reikšmės keliai
  - Esami geležinkeliai
  - Magistraliniai dujotiekiai
  - Požeminis dujotiekio vamzdynas
  - Pelkės
  - Administracinės ribos
  - Savivaldybės riba
  - Pagrindo žemėlapis ORT10LT (aktualiausias)



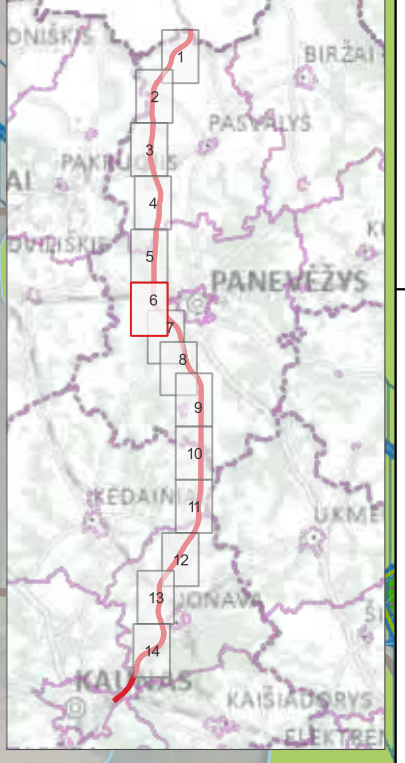
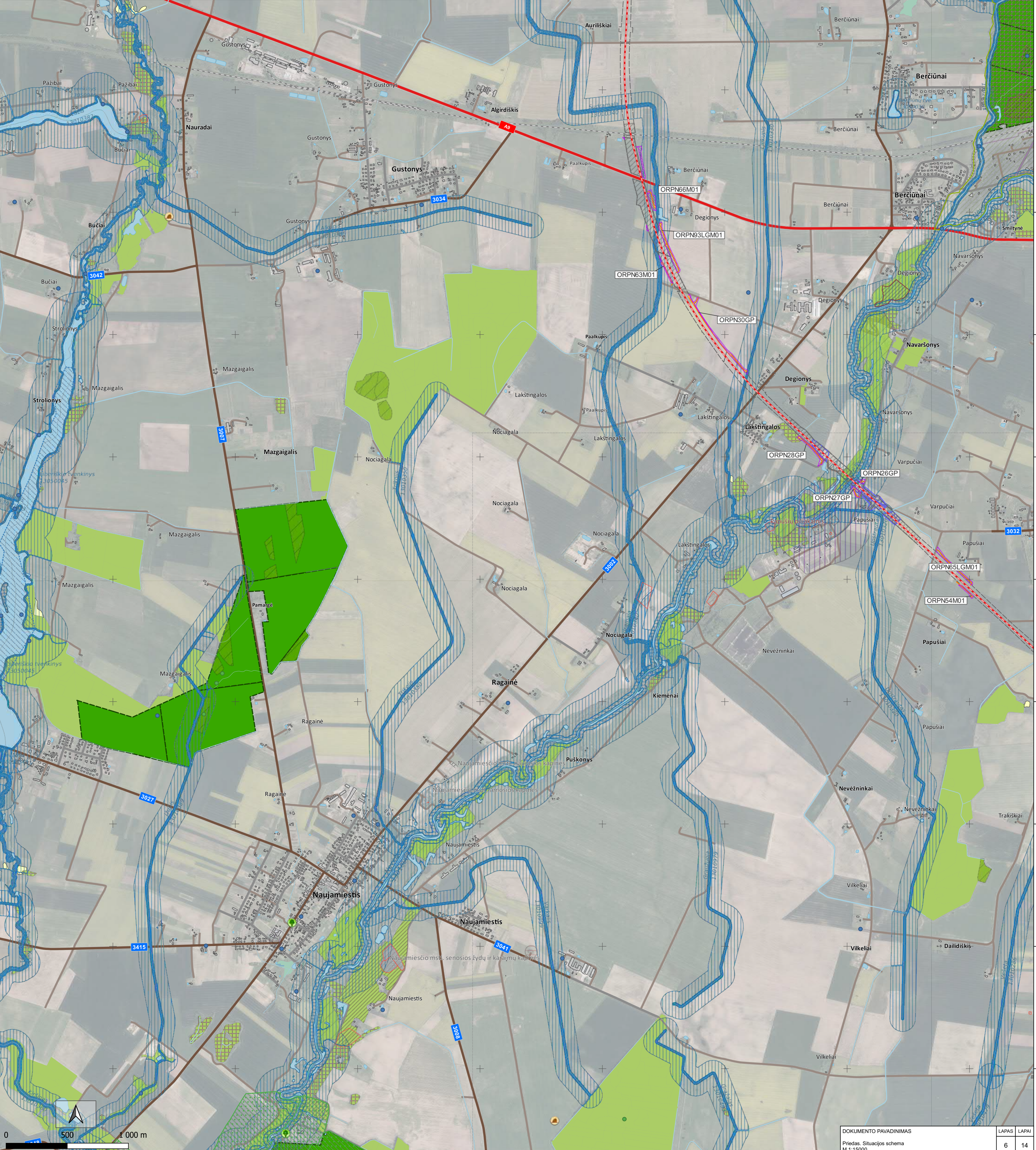
# Sutartiniai žymėjimai

## Sprendiniai

- Nauji privažiuojamieji keliai
- Žemės paėmimo visuomenės poreikiams riba dėl planuojamų kelių ir blokpostų
- Ankstesniais planavimo dokumentais suplanuota 1435 mm pločio geležinkelio vėžė
- Geležinkelio sklypai
- Archeologinių žvalgymų teritorijos
- Užterštos teritorijos
- Lokalizuoti standartinių sprogmųjų apsaugos zonos
- Požeminio vandens telkinių (vandenviežių) apsaugos zonos
- Apsaugos zonos 1-oji juosta
- Taršos apribojimo (50 m pločio) juosta
- Naudingųjų iškasenų telkiniai
- Išvalyti naudingųjų iškasenų telkiniai, kurių išteklių patvirtinti
- Saugomos rūšys
- Saugomų rūšių radavietės ir augavietės – taškiniai objektai
- Radavietė

- Saugomų rūšių radavietės ir augavietės – plotiniai objektai
- Radavietė
- Saugomų teritorijų valstybės kadastras
- Tinklo „Natura 2000“ teritorijos
- Buveinių apsaugai svarbios teritorijos
- Draustiniai
- Parkai
- Botaniniai gamtos paveldo objektai (taškiniai)
- Geologiniai gamtos paveldo objektai
- Buferinės apsaugos zonos
- Funkcinio prioriteto zonos
- Europos Bendrijos svarbos natūralios buveinės
- Pievų buveinės
- Miškų buveinės
- Miškų kadastro duomenys
- Specialiosios paskirties miškai (II grupė)
- Apsauginiai miškai (III grupė)
- Kertinės miško buveinės
- Valstybinės reikšmės miškų plotų ribos
- Miško sklypai
- Miško žemė
- Žemė, apauganti mišku

- Paviršinio vandens telkiniai
- Paviršinio vandens telkinių apsaugos zonos
- Paviršinio vandens telkinių pakrantės apsaugos juostos
- Kultūros vertybių registras
- Kultūros paveldo objektų ir vietovių teritorijos
- Kultūros paveldo objektų ir vietovių apsaugos zonos
- Apsaugos nuo fizinio poveikio zonos
- Kiti objektai
- Pastatai
- Esami keliai
- A8 Magistraliniai keliai
- RAJONINIAI keliai
- Gatvės
- Vietinės reikšmės keliai
- Pėsčiųjų, dviračių takai
- Esami geležinkeliai
- Pelkės
- Administracinės ribos
- Savivaldybės riba
- Pagrindo žemėlapis ORT10LT (aktualiausias)



# Sutartiniai žymėjimai

## Sprendiniai

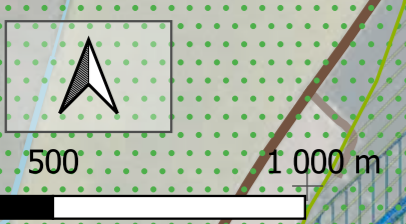
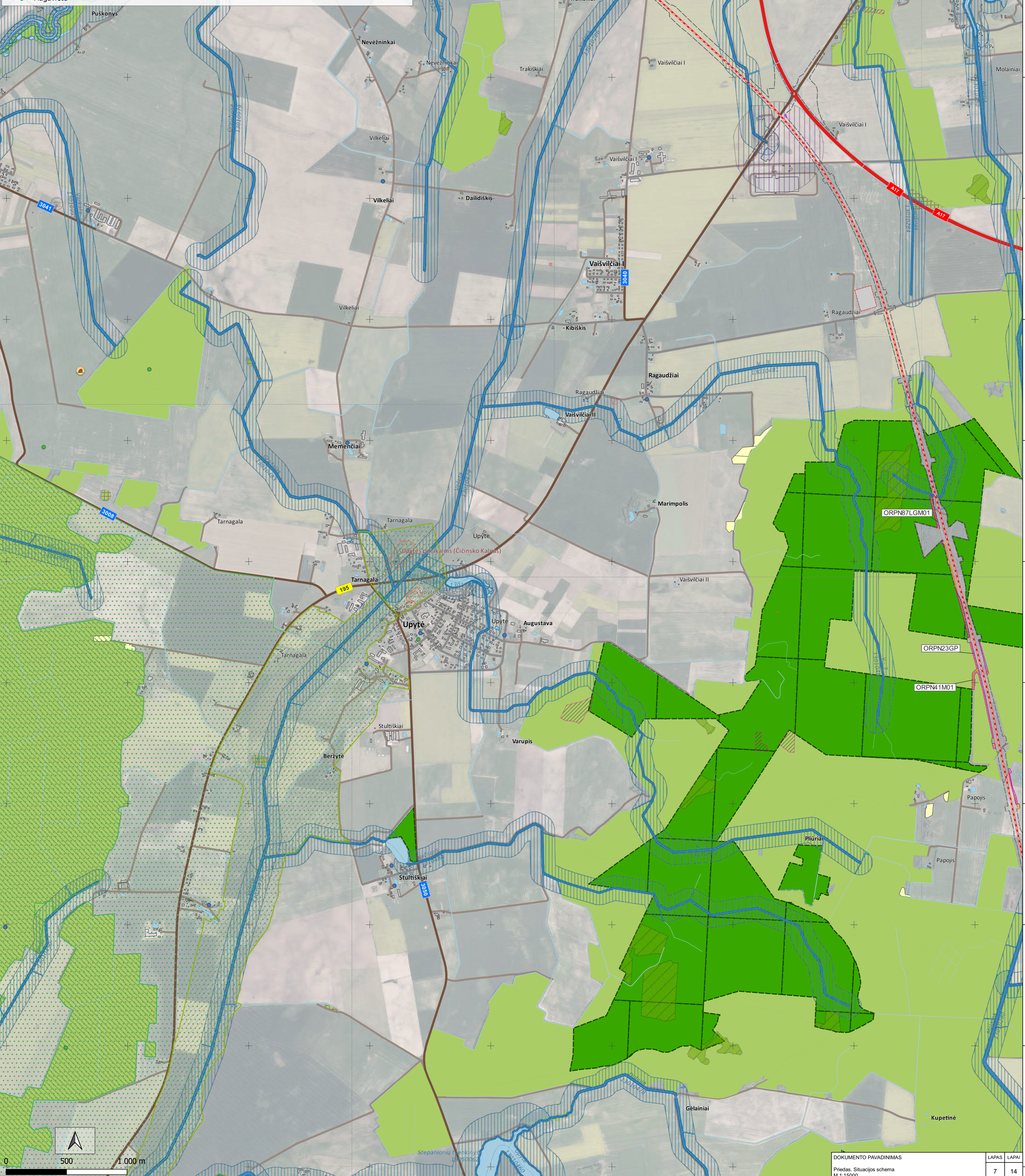
- Nauji privažiuojamieji keliai
- Žemės paėmimo visuomenės poreikiams riba dėl planuojamų kelių ir blokpostų
- Preliminari traukos pastotės vieta
- Ankstesniais planavimo dokumentais suplanuota 1435 mm pločio geležinkelio vėžė
- Geležinkelio sklypai
- Archeologinių žvalgymų teritorijos
- Lokalizauta standartinių sprogmėnų apsaugos zona
- Požeminio vandens telkinių (vandenviečių) apsaugos zonos
- Apsaugos zonos 1-oji juosta
- Taršos apribojimo (50 m pločio) juosta
- Saugomos rūšys
- Saugomų rūšių radavietės ir augavietės – taškiniai objektai
- Augavietė

## Saugomų teritorijų valstybės kadastras

- Draustiniai
- Parkai
- Geologiniai gamtos paveldo objektai
- Buferinės apsaugos zonos
- Funkcinio prioriteto zonos
- Europos Bendrijos svarbos natūralios buveinės
- Pievių buveinės
- Miškų buveinės
- Miškų kadastro duomenys
- Specialiosios paskirties miškai (II grupė)
- Apsauginiai miškai (III grupė)
- Kertinės miško buveinės
- Valstybinės reikšmės miškų plotų ribos
- Miško sklypai
- Miško žemė
- Žemė, apauganti mišku
- Paviršinio vandens telkiniai
- Paviršinio vandens telkiniai
- Paviršinio vandens telkinių apsaugos zonos

## Kultūros vertybių registras

- Kultūros paveldo objektų ir vietovių teritorijos
- Pastatai
- Esami keliai
- Magistraliniai keliai
- Krašto keliai
- Rajoniniai keliai
- Gatvės
- Vietinės reikšmės keliai
- Pėsčiųjų, dviračių takai
- Pelkės
- Administracinės ribos
- Savivaldybės riba
- Pagrindo žemėlapis
- ORT10LT (aktualiausias)



# Sutartiniai žymėjimai

## Sprendiniai

- Nauji privažiuojamieji keliai
- Žemės paėmimo visuomenės poreikiams riba dėl planuojamų kelių ir blopkostų
- Ankstesniais planavimo dokumentais suplanuota 1435 mm pločio geležinkelio vėžė
- Geležinkelio sklypai
- Archeologinių žvalgymų teritorijos
- Naudingųjų iškasenų telkiniai
- Iššalvinti naudingųjų iškasenų telkiniai, kurių išteklių patvirtinti
- Perspektyvūs naudingųjų iškasenų plotai

## Saugomų teritorijų

- Draustiniai
- Parkai
- Geologiniai gamtos paveldo objektai
- Buferinės apsaugos zonos Europos Bendrijos svarbos natūralios buveinės
- Pievų buveinės
- Miškų buveinės
- Miškų kadastro duomenys
- Specialiosios paskirties miškai (II grupė)
- Apsauginiai miškai (III grupė)
- Kertinės miško buveinės
- Valstybinės reikšmės miškų plotų ribos
- Miško sklypai
- Miško žemė
- Žemė, apauganti mišku
- Paviršinio vandens telkiniai
- Paviršinio vandens telkinių apsaugos zonos
- Paviršinio vandens telkinių pakrantės apsaugos juostos

## Kultūros vertybių registras

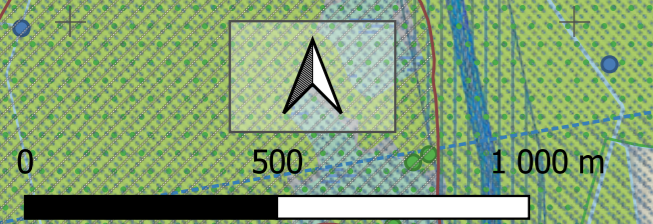
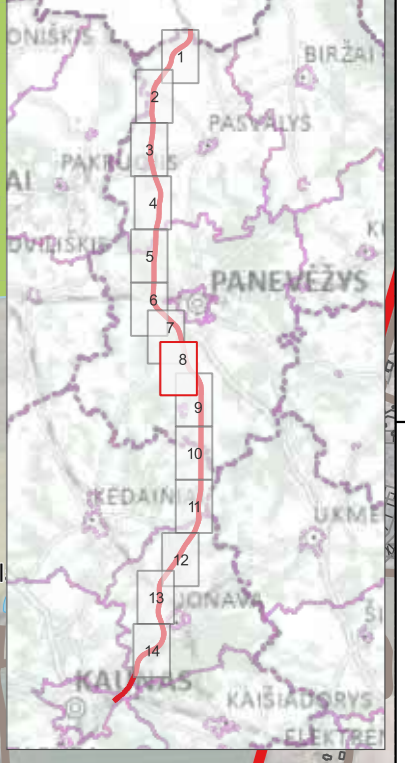
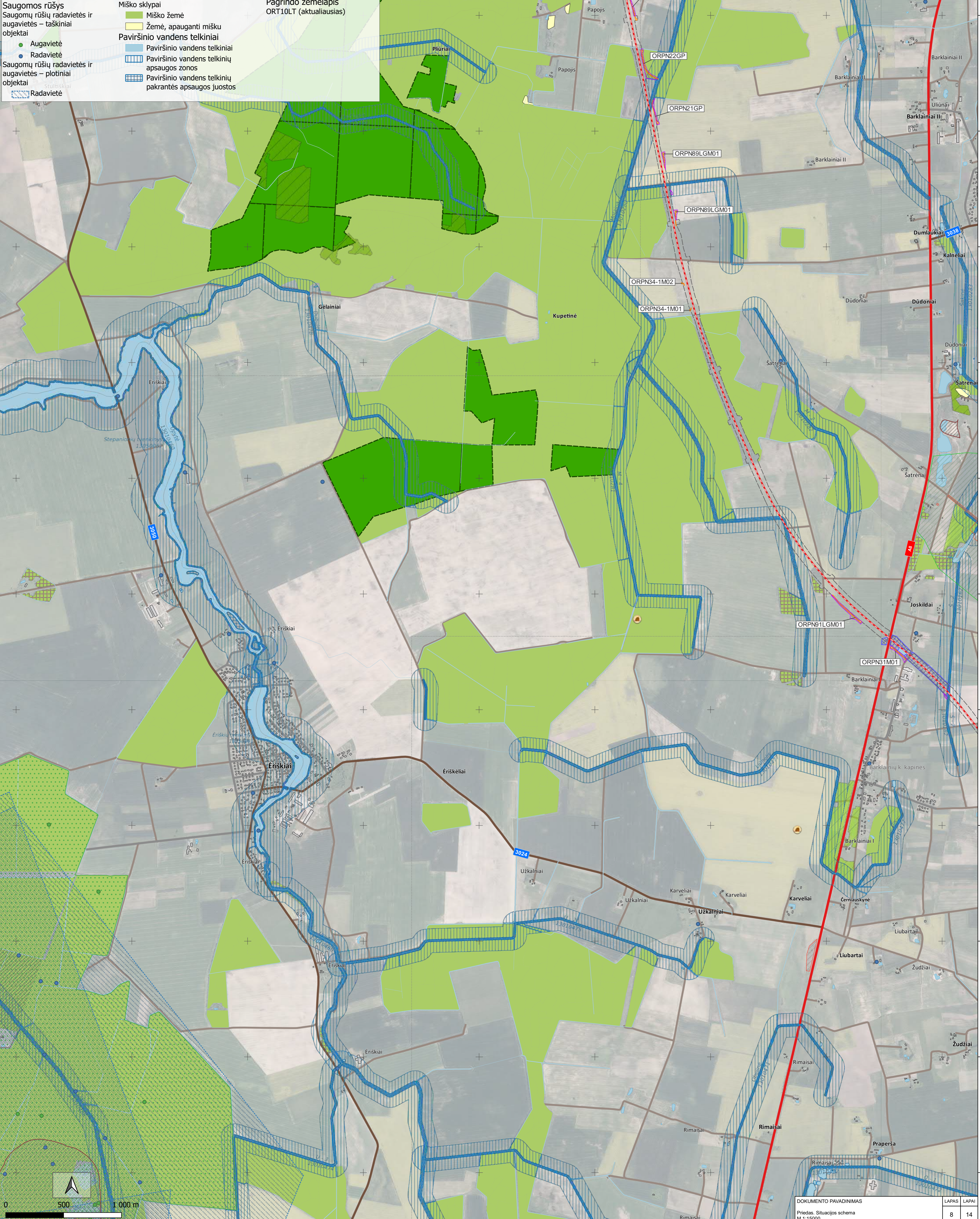
- Kultūros paveldo objektų ir vietovių teritorijos
- Kultūros paveldo objektų ir vietovių apsaugos zonos
- Vizualinės apsaugos pozonės
- Kiti objektai
- Pastatai
- Esami keliai
- Magistraliniai keliai
- Krašto keliai
- Rajoniniai keliai
- Gatvės
- Vietinės reikšmės keliai
- Pėsčiųjų, dviračių takai
- Pelkės
- Pagrindo žemėlapis ORT10LT (aktualiausias)

## Saugomos rūšys

- Saugomų rūšių radavietės ir augavietės – taškiniai objektai
- Augavietė
- Radavietė

## Saugomų rūšių radavietės ir augavietės – plotiniai objektai

- Radavietė



# Sutartiniai žymėjimai

## Sprendiniai

Regioninių stočių ir stotelių alternatyvos

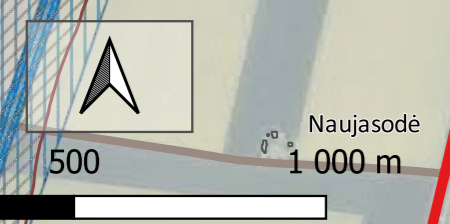
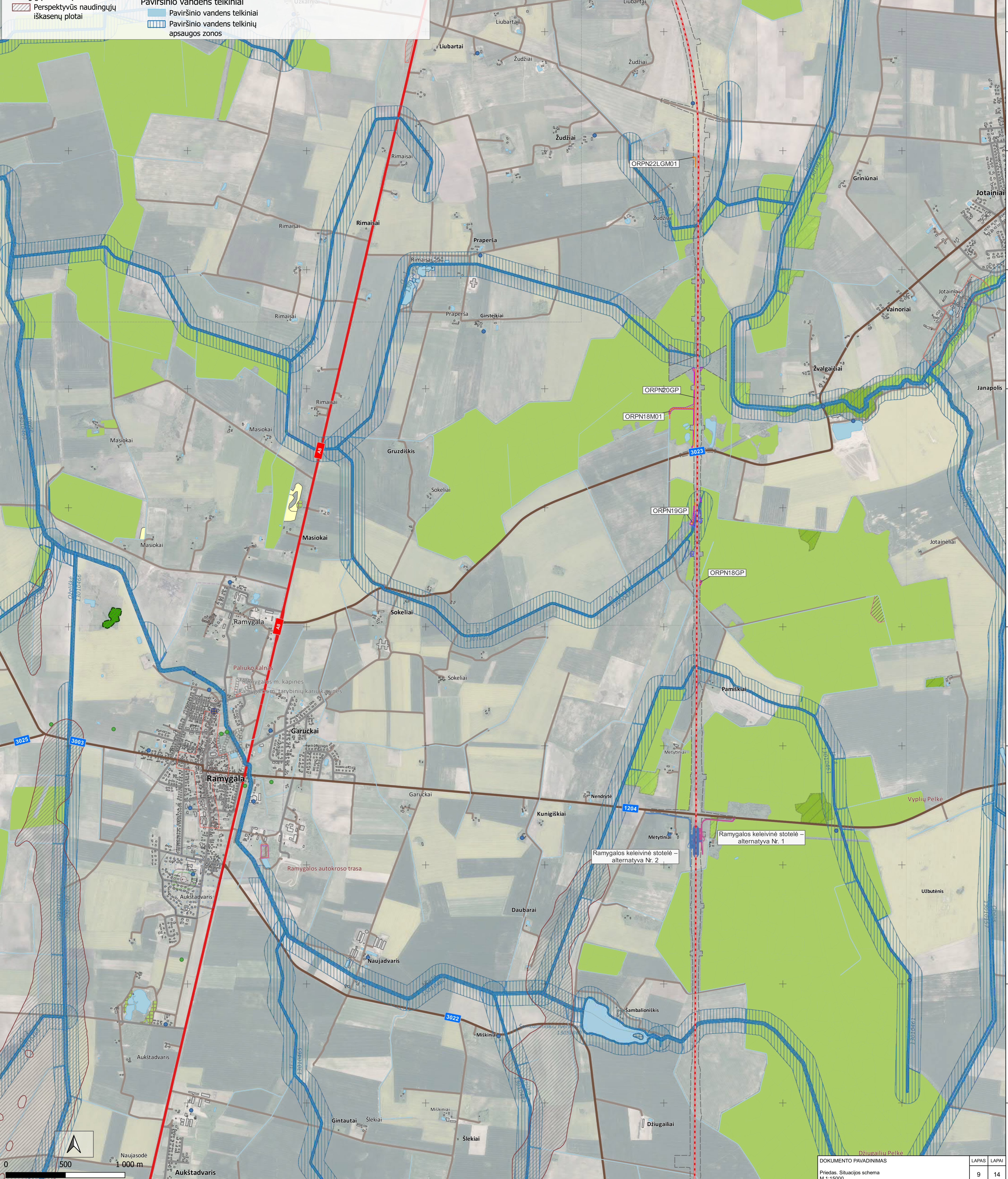
- Alternatyva Nr. 1
- Alternatyva Nr. 2 arba Nr. 3
- Nauji privažiuojamieji keliai
- Žemės paėmimo visuomenės poreikiams riba dėl planuojamų kelių ir blokpostų
- Ankstesniais planavimo dokumentais suplanuota 1435 mm pločio geležinkelio vėžė
- Geležinkelio sklypai
- Archeologinių žvalgymų teritorijos
- Požeminio vandens telkinių (vandenviečių) apsaugos zonos
- Apsaugos zonos 1-oji juosta
- Apsaugos zonos 2-oji juosta
- Apsaugos zonos 3-iosios juostos 3a sektorius
- Apsaugos zonos 3-iosios juostos 3b sektorius
- Naudingųjų iškasenų telkiniai
- Perspektyvūs naudingųjų iškasenų plotai

## Saugomos rūšys

- Saugomų rūšių radavietės ir augavietės – taškiniai objektai
- Radavietė
- Saugomų teritorijų valstybės kadastras
- Geologiniai gamtos paveldo objektai
- Buferinės apsaugos zonos
- Europos Bendrijos svarbos natūralios buveinės
- Pievų buveinės
- Miškų buveinės
- Miškų kadastro duomenys
- Specialiosios paskirties miškai (II grupė)
- Apsauginiai miškai (III grupė)
- Kertinės miško buveinės
- Valstybinės reikšmės miškų plotų ribos
- Miško sklypai
- Miško žemė
- Žemė, apauganti mišku
- Paviršinio vandens telkiniai
- Paviršinio vandens telkiniai
- Paviršinio vandens telkinių apsaugos zonos

## Kultūros vertybių registras

- Paviršinio vandens telkinių pakrantės apsaugos juostos
- Kultūros paveldo objektai – taškiniai objektai
- Kultūros paveldo objektų ir vietovių teritorijos ir vietovių apsaugos zonos
- Apsaugos nuo fizinio poveikio pozonės
- Kiti objektai
- Artimiausi gyvenamieji pastatai
- Pastatai
- Esami keliai
- Magistraliniai keliai
- Rajoniniai keliai
- Gatvės
- Vietinės reikšmės keliai
- Pėsčiųjų, dviračių takai
- Pelkės
- Administracinės ribos
- Miesto riba
- Pagrindo žemėlapis ORT10LT (aktualiausias)



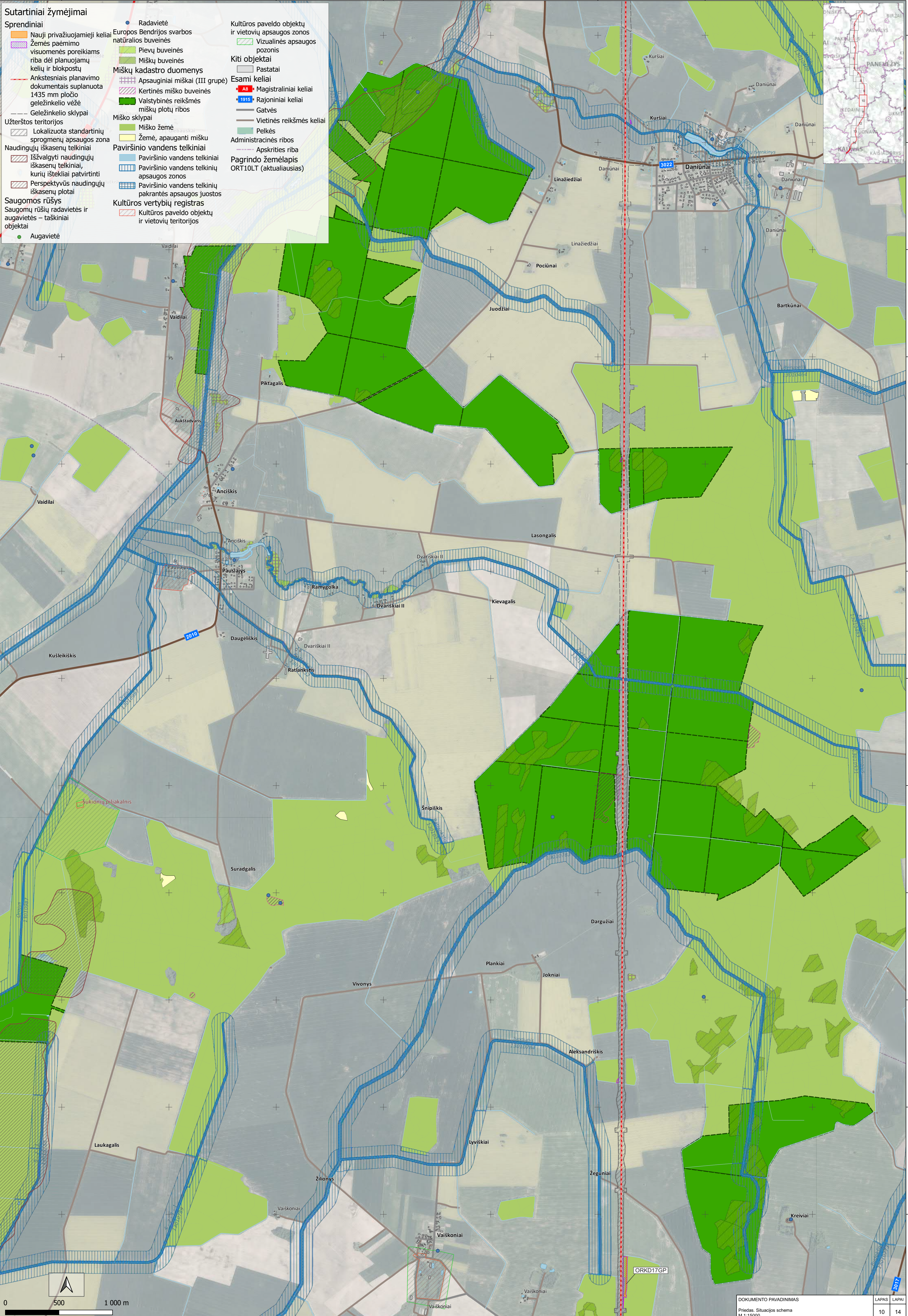
# Sutartiniai žymėjimai

## Sprendiniai

- Nauji privažiuojamieji keliai
- Žemės paėmimo visuomenės poreikiams riba dėl planuojamų kelių ir blokpostų
- Ankstesniais planavimo dokumentais suplanuota 1435 mm pločio geležinkelio vėžė
- Geležinkelio sklypai
- Užterštos teritorijos
- Lokalizuoti standartinių sprogmenų apsaugos zona
- Naudingųjų iškasenų telkiniai
- Išžvaigyti naudingųjų iškasenų telkiniai, kurių išteklių patvirtinti
- Perspektyvūs naudingųjų iškasenų plotai
- Saugomos rūšys
- Saugomų rūšių radavietės ir augavietės – taškiniai objektai
- Augavietė

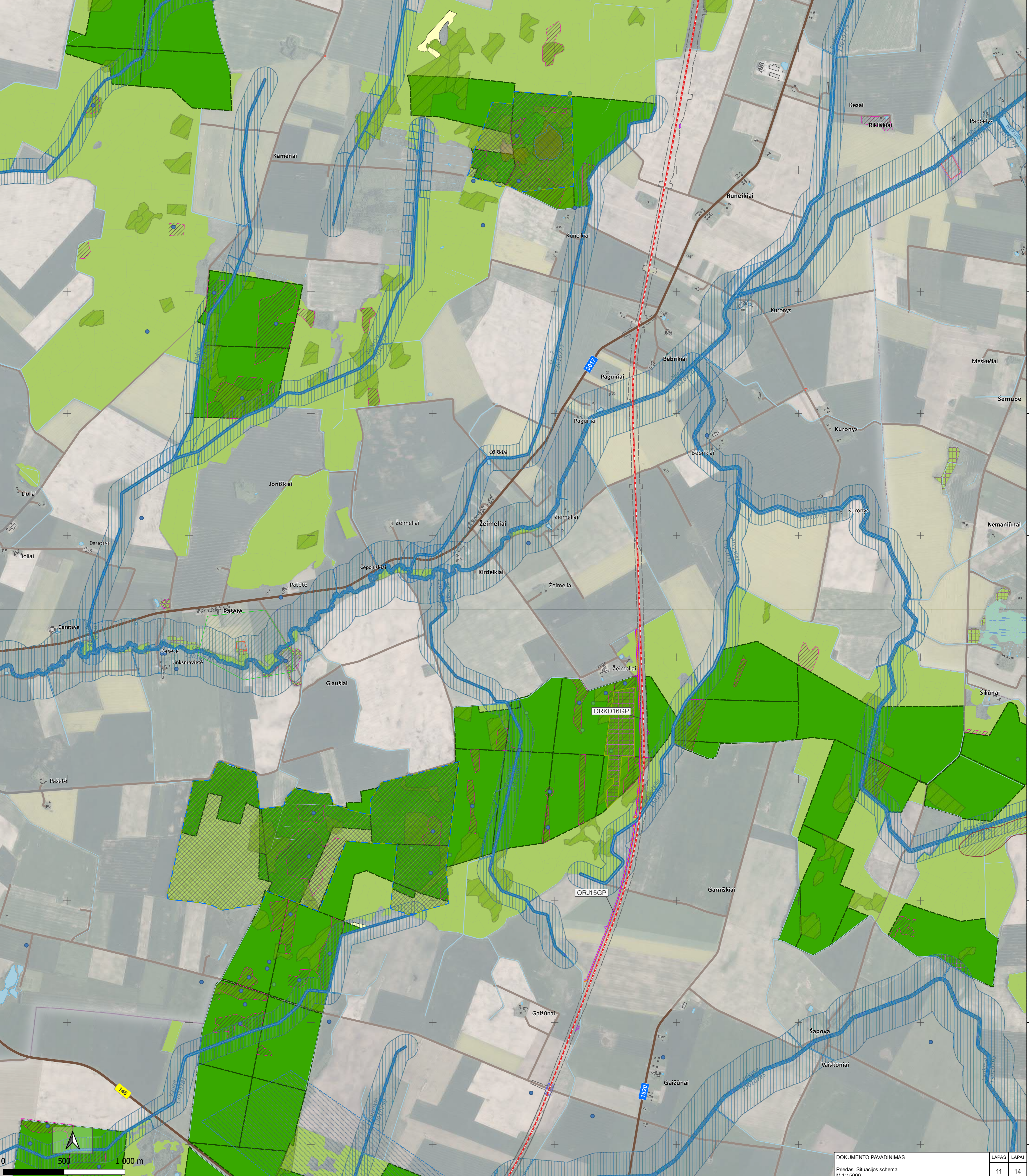
- Radavietė
- Europos Bendrijos svarbos natūralios buveinės
- Pievų buveinės
- Miškų buveinės
- Miškų kadastro duomenys
- Apsauginiai miškai (III grupė)
- Kertinės miško buveinės
- Valstybinės reikšmės miškų plotų ribos
- Miško sklypai
- Miško žemė
- Žemė, apauganti mišku
- Paviršinio vandens telkiniai
- Paviršinio vandens telkiniai
- Paviršinio vandens telkinių apsaugos zonos
- Paviršinio vandens telkinių pakrantės apsaugos juostos
- Kultūros vertybių registras
- Kultūros paveldo objektų ir vietovių teritorijos

- Kultūros paveldo objektų ir vietovių apsaugos zonos
- Vizualinės apsaugos zonos
- Kiti objektai
- Pastatai
- Esami keliai
- Magistraliniai keliai
- Rajoniniai keliai
- Gatvės
- Vietinės reikšmės keliai
- Pelkės
- Administracinės ribos
- Apskrities riba
- Pagrindo žemėlapis
- ORT10LT (aktualiausias)



Sutartiniai žymėjimai

- Sprendiniai**
  - Nauji privažiuojamieji keliai
  - Žemės paėmimo visuomenės poreikiams riba dėl planuojamų kelių ir blokpostų
  - Ankstesniais planavimo dokumentais suplanuota 1435 mm pločio geležinkelio vėžė
  - Geležinkelio sklypai
  - Archeologinių žvalgymų teritorijos
  - Užterštos teritorijos
  - Lokalizuoti standartinių sprogmenų apsaugos zona
  - Naudingųjų iškasenų telkiniai
  - Perspektyvūs naudingųjų iškasenų plotai
  - Saugomos rūšys
  - Saugomų rūšių radavietės ir augavietės – taškiniai objektai
  - Saugomų rūšių radavietės ir augavietės – plotiniai objektai
- Saugomų teritorijų valstybės kadastras**
  - Tinklo „Natura 2000“ teritorijos
  - Buveinių apsaugai svarbios teritorijos
  - Draustiniai
  - Europos Bendrijos svarbos natūralios buveinės
  - Pievų buveinės
  - Pelkių buveinės
  - Miškų buveinės
  - Miškų kadastro duomenys
  - Specialiosios paskirties miškai (II grupė)
  - Apsauginiai miškai (III grupė)
  - Kertinės miško buveinės
  - Valstybinės reikšmės miškų plotų ribos
  - Miško sklypai
  - Miško žemė
  - Žemė, apauganti mišku
  - Paviršinio vandens telkiniai
  - Paviršinio vandens telkiniai
  - Paviršinio vandens telkinių apsaugos zonos
  - Paviršinio vandens telkinių pakrantės apsaugos juostos
- Kultūros vertybių registras**
  - Kultūros paveldo objektų ir vietovių teritorijos
  - Kultūros paveldo objektų ir vietovių apsaugos zonos
  - Apsaugos nuo fizinio poveikio pozonis
  - Vizualinės apsaugos pozonis
- Kiti objektai**
  - Pastatai
- Esami keliai**
  - 144 Krašto keliai
  - 1915 Rajoniniai keliai
  - Gatvės
  - Vietinės reikšmės keliai
  - Pelkės
  - Administracinės ribos
  - Apskritis riba
  - Savivaldybės riba
- Pagrindo žemėlapis ORT10LT (aktualiausias)**



# Sutartiniai žymėjimai

## Sprendiniai

### Regioninių stočių ir stotelių alternatyvos

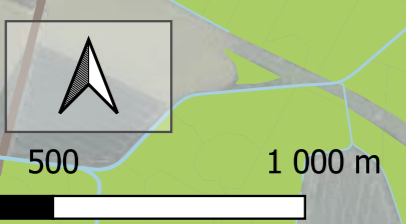
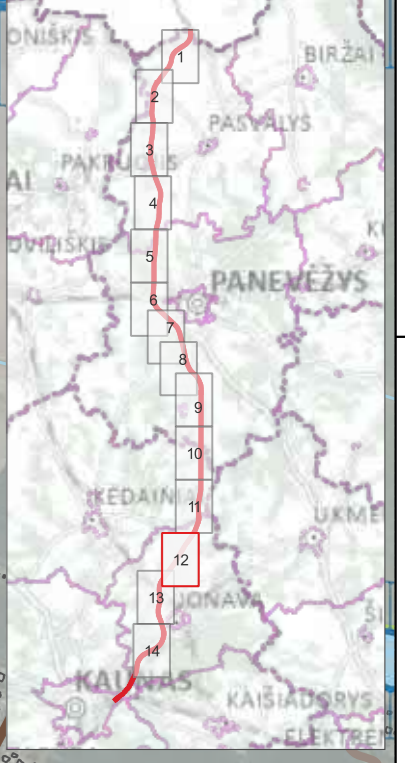
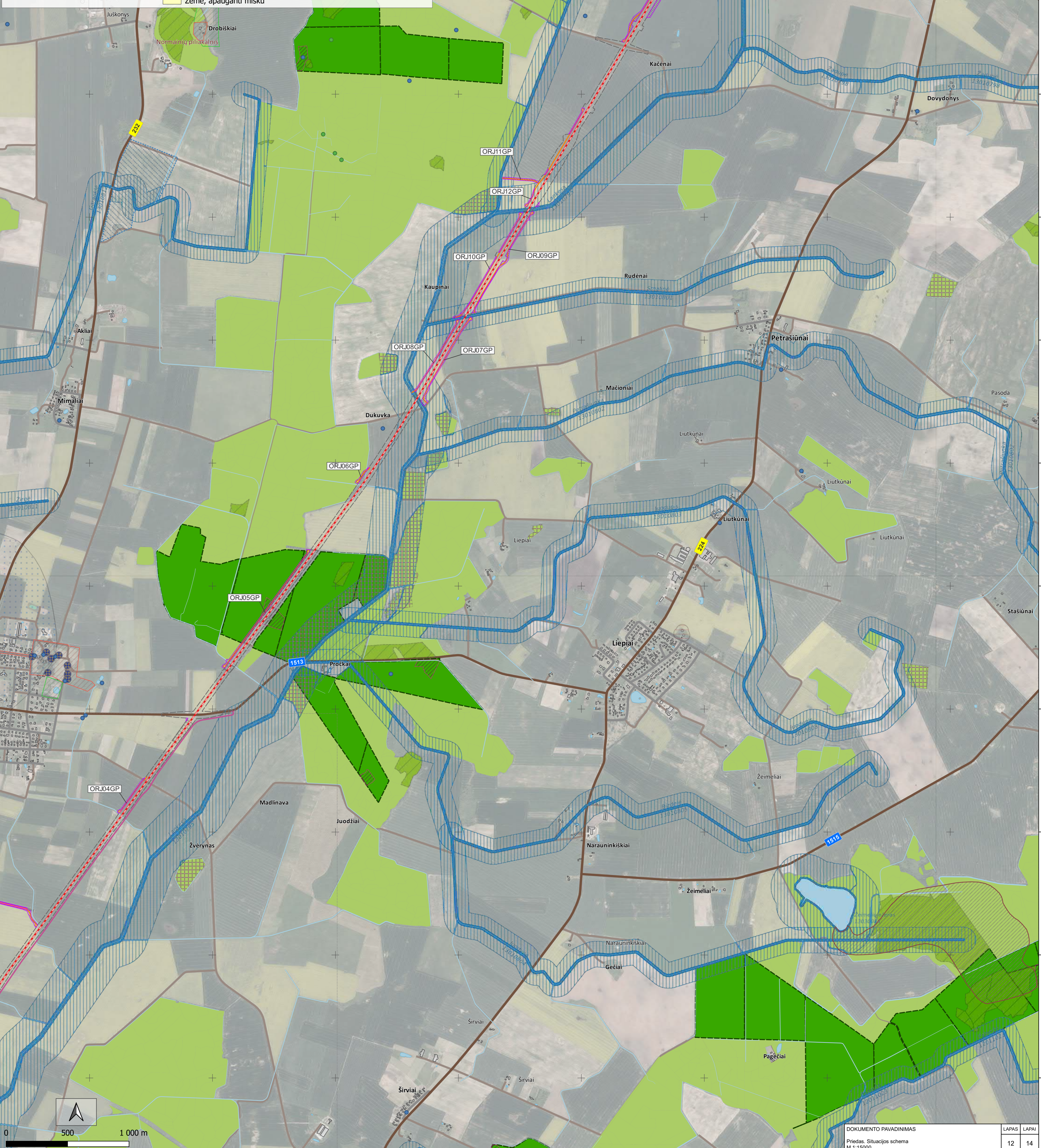
- Alternatyva Nr. 1
- Alternatyva Nr. 2 arba Nr. 3
- Nauji privažiuojamieji keliai
- Žemės paėmimo visuomenės poreikiams riba dėl planuojamų kelių ir blokpostų
- Ankstesniais planavimo dokumentais suplanuota 1435 mm pločio geležinkelio vėžė
- Geležinkelio sklypai
- Užterštos teritorijos
  - Teritorija, kurioje fiksuotas iki 3 m linijinis užterštumas metalo objektais
  - Lokalizuoti standartinių sprognų apsaugos zona
- Požeminio vandens telkinių (vandenviečių) apsaugos zonos
  - Apsaugos zonos 1-oji juosta
  - Apsaugos zonos 3-iosios juostos 3b sektorius
  - Taršos apribojimo (50 m pločio) juosta
- Naudingųjų iškasenų telkiniai
  - Perspektyvūs naudingųjų iškasenų plotai
  - Buvę (išskleptuoti, rekultivuoti) naudingųjų iškasenų plotai

## Saugomos rūšys

- Saugomų rūšių radavietės ir augavietės – taškiniai objektai
  - Augavietė
  - Radavietė
- Saugomų rūšių radavietės ir augavietės – plotiniai objektai
  - Radavietė
- Saugomų teritorijų valstybės kadastras
- Tinklo „Natura 2000“ teritorijos
  - Buveinių apsaugai svarbios teritorijos
  - Draustiniai
  - Botaniniai gamtos paveldo objektai (taškiniai)
  - Buferinės apsaugos zonos
- Europos Bendrijos svarbos natūralios buveinės
  - Vandenų buveinės
  - Pievų buveinės
  - Miškų buveinės
- Miškų kadastro duomenys
  - Apsauginiai miškai (III grupė)
  - Kertinės miško buveinės
  - Valstybinės reikšmės miškų plotų ribos
- Miško sklypai
  - Miško žemė
  - Žemė, apauganti mišku

## Paviršinio vandens telkiniai

- Paviršinio vandens telkiniai
- Paviršinio vandens telkinių apsaugos zonos
- Paviršinio vandens telkinių pakrantės apsaugos juostos
- Kultūros vertybių registras
  - Kultūros paveldo objektai – taškiniai objektai
  - Kultūros paveldo objektų ir vietovių teritorijos
  - Kultūros paveldo objektų ir vietovių apsaugos zonos
  - Vizualinės apsaugos pozonis
- Kiti objektai
  - Artimiausi gyvenamieji pastatai
  - Pastatai
- Esami keliai
  - 144 Krašto keliai
  - 1915 Rajoniniai keliai
  - Gatvės
  - Vietinės reikšmės keliai
  - Pėsčiųjų, dviračių takai
  - Pelkės
- Pagrindo žemėlapis ORT10LT (aktualiausias)



# Sutartiniai žymėjimai

## Sprendiniai

### Regioninių stočių ir stotelių alternatyvos

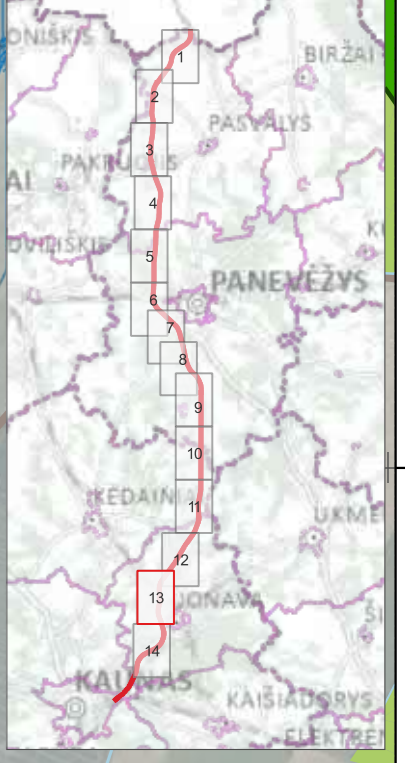
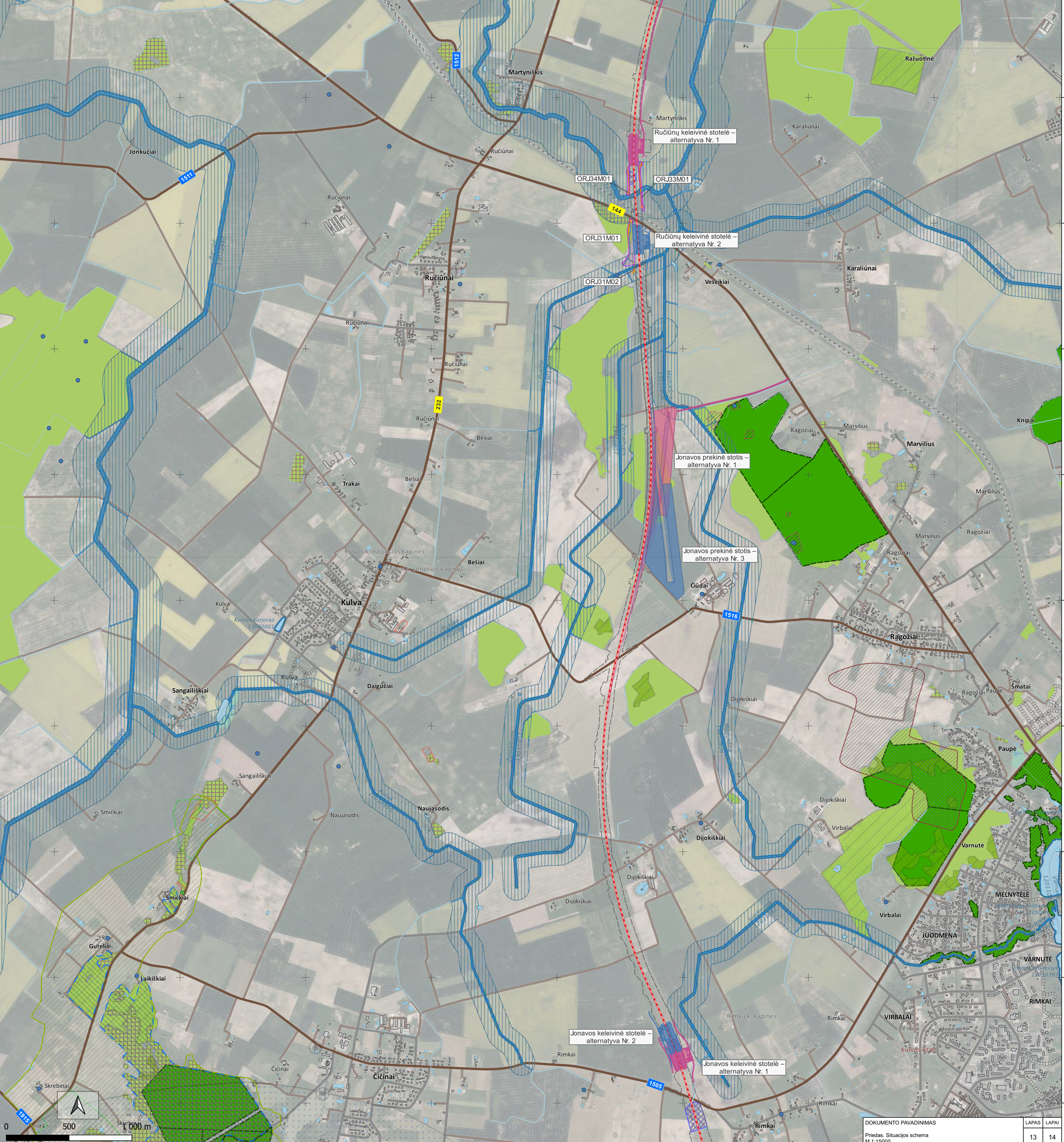
- Alternatyva Nr. 1
- Alternatyva Nr. 2 arba Nr. 3
- Nauji privažiuojamieji keliai
- Žemės paėmimo visuomenės poreikiams riba dėl planuojamų kelių ir blokpostų
- Ankstesniais planavimo dokumentais suplanuota 1435 mm pločio geležinkelio vėžė
- Geležinkelio sklypai
- Archeologinių žvalgymų teritorijos
- Užterštos teritorijos
- Teritorija, kurioje fiksuotas iki 3 m linijinis užterštumas metalo objektais
- Lokalizauta standartinių sprogmenų apsaugos zona
- Požeminio vandens telkinių (vandenviečių) apsaugos zonos
- Apsaugos zonos 1-oji juosta
- Apsaugos zonos 3-iosios juostos 3b sektorius
- Taršos apribojimo (50 m pločio) juosta
- Naudingųjų iškasenų telkiniai
- Buvę (išeksploatuoti, rekultivuoti) naudingųjų iškasenų plotai

### Saugomos rūšys

- Saugomų rūšių radavietės ir augavietės – taškiniai objektai
- Augavietė
- Radavietė
- Saugomų rūšių radavietės ir augavietės – plotiniai objektai
- Radavietė
- Saugomų teritorijų valstybės kadastras
- Tinklo „Natura 2000“ teritorijos
- Buveinių apsaugai svarbios teritorijos
- Draustiniai
- Europos Bendrijos svarbos natūralios buveinės
- Pievų buveinės
- Miškų buveinės
- Miškų kadastro duomenys
- Specialiosios paskirties miškai (II grupė)
- Apsauginiai miškai (III grupė)
- Kertinės miško buveinės
- Valstybinės reikšmės miškų plotų ribos
- Miško sklypai
- Miško žemė
- Žemė, apauganti mišku
- Paviršinio vandens telkiniai
- Paviršinio vandens telkinių apsaugos zonos

### Paviršinio vandens telkinių pakrantės apsaugos juostos

- Kultūros vertybių registras
- Kultūros paveldo objektų ir vietovių teritorijos
- Kultūros paveldo objektų ir vietovių apsaugos zonos
- Vizualinės apsaugos zonos
- Kiti objektai
- Artimiausi gyvenamieji pastatai
- Pastatai
- Esami keliai
- 144 Krašto keliai
- 1016 Rajoniniai keliai
- Gatvės
- Vietinės reikšmės keliai
- Pėsčiųjų, dviračių takai
- Esami geležinkeliai
- Pelkės
- Administracinės ribos
- Miesto riba
- Pagrindo žemėlapis ORT10LT (aktualiausias)



# Sutartiniai žymėjimai

## Sprendiniai

- Nauji privažiuojamieji keliai
- Žemės paėmimo visuomenės poreikiams riba dėl planuojamų kelių ir blokpostų
- Preliminari traukos pastotės vieta
- Ankstesniais planavimo dokumentais suplanuota 1435 mm pločio geležinkelio vėžė
- Geležinkelio sklypai
- Archeologinių žvalgymų teritorijos
- Užterštos teritorijos
- Teritorija, kurioje fiksuotas iki 3 m linijinis užterštumas metalo objektais
- Lokalizuoti standartinių sprogmenų apsaugos zona
- Požeminio vandens telkinių (vandenviečių) apsaugos zonos
- Apsaugos zonos 1-oji juosta
- Apsaugos zonos 2-oji juosta
- Apsaugos zonos 3-iosios juostos 3a sektorius
- Apsaugos zonos 3-iosios juostos 3b sektorius
- Taršos apribojimo (50 m pločio) juosta
- Naudingųjų iškasenų telkiniai
- Išžalvyti naudingųjų iškasenų telkiniai, kurių ištekliai patvirtinti

- Perspektyvūs naudingųjų iškasenų plotai
- Buvę (išeksploduoti, rekultivuoti) naudingųjų iškasenų plotai
- Saugomos rūšys
- Saugomų rūšių radavietės ir augavietės – taškiniai objektai
- Saugomos rūšys
- Saugomų rūšių radavietės ir augavietės – plotiniai objektai
- Radavietė
- Saugomų teritorijų valstybės kadastras
- Tinklo „Natura 2000“ teritorijos
- Buveinių apsaugai svarbios teritorijos
- Draustiniai
- Buferinės apsaugos zonos
- Europos Bendrijos svarbos natūralios buveinės
- Pievų buveinės
- Pelkių buveinės
- Miškų buveinės
- Miškų kadastro duomenys
- Specialiosios paskirties miškai (II grupė)
- Apsauginiai miškai (III grupė)
- Kertinės miško buveinės
- Valstybinės reikšmės miškų plotų ribos
- Miško sklypai
- Miško žemė
- Žemė, apauganti mišku

- Paviršinio vandens telkiniai
- Paviršinio vandens telkinių apsaugos zonos
- Paviršinio vandens telkinių pakrantės apsaugos juostos
- Kultūros vertybių registras
- Kultūros paveldo objektų ir vietovių teritorijos
- Kultūros paveldo objektų ir vietovių apsaugos zonos
- Vizualinės apsaugos pozonis
- Kiti objektai
- Pastatai
- Esami keliai
- A8 Magistraliniai keliai
- 144 Krašto keliai
- 1915 Rajoniniai keliai
- Gatvės
- Vietinės reikšmės keliai
- Pėsčiųjų, dviračių takai
- Esami geležinkeliai
- Pelkės
- Administracinės ribos
- Savivaldybės riba
- Miesto riba
- Pagrindinis žemėlapis
- ORT10LT (aktualiausias)

