TOPOGRAFINIS PLANAS

OBJEKTAS: **„RAIL BALTICA“ GELEŽINKELIŲ LINIJOS KAUNAS-LIETUVOS IR LATVIJOS VALSTYBIŲ SIENA INŽINERINIŲ SISTEMŲ IR REGIONINIŲ STOČIŲ SUSISIEKIMO KOMUNIKACIJŲ INŽINERINĖS INFRASTRUKTŪROS VYSTYMO PLANO PARENGIMAS IR PAV JONAVOS KELEIVINĖ STOTIS. I DALIS (1)**

ADRESAS: **KAUNO APSKR., JONAVOS R. SAV., RIMKAI, KULVOS SEN..**

DALIS: **TOPOGRAFINIS PLANAS** **M 1:2000**

UŽSAKOVAS: **KELPROJEKTAS, UAB**

Projekto vadovas Andrius Aponas
Direktorius Arminas Mačiulis
Metai: 2023 m.

Registracijos numeris: LiM-22-045-LT-TOPO-OB-230

Saulėtekio al. 15-712 LT-10224 Vilnius
www.limap.lt info@limap.lt

I.I. AIŠKINAMASIS RAŠTAS

I.I.I. Užsakymas

LiMAP, UAB 2022-09-06 gavo užsakymą iš bendrovės Kelprojektas, UAB (toliau tekste - Užsakovas) parengti projekto '„Rail Baltica“ geležinkelių linijos Kaunas-Lietuvos ir Latvijos valstybių siena inžinerinių
sistemų ir regioninių stočių susisiekimo komunikacijų inžinerinės infrastruktūros vystymo plano
parengimas ir PAV' objekto 'Jonavos keleivinė stotis. I dalis (1)' topografinį planą (toliau tekste - Projektas), adresu Kauno apskr., Jonavos r. sav., Rimkai, Kulvos sen.. (toliau tekste - Projekto adresas).

Projektas privalo būti parengtas vadovaujantis Technine užduotimi. Tuo atveju, jei Projektui nebuvo parengta Techninė užduotis, Projektas rengiamas pagal Projekto teritorijoje galiojančius teisės aktus reglamentuojančius topografinio plano rengimą.

Užsakovo nustatyta tikslumo klasė **D**

Topografinis planas rengiamas prieš statybas.

I.I.II. Mobilus skenavimas

Projektui skenavimas nebuvo galimas arba nebuvo poreikio jį atlikti.

I.I.III. Geodeziniai matavimai

LiMAP, UAB darbuotojas (-ai) atliko Projekto teritorijos geodezinius matavimus. Matavimus atliko gamybos vadovas A. Aponas (kvalifikacijos pažymėjimo Nr. 1GKV-538);
geodezininko padėjėjas Almantas Matiukas. Matavimai atlikti naudojantis metrologiškai patikrintais geodeziniais prietaisais GPNS imtuvu Topcon HiperSR, , . Matavimai atlikti vadovaujantis galiojančiais teisės aktais ir gerosios praktikos rekomendacijomis.
Matavimų atlikimo laikotarpis - 2022-09-15, 08:00-17:00
Geodezinių matavimų planinės padėties tikslumas - 0.80 m
Geodezinių matavimų vertikaliosios padėties tikslumas - 0.80 m

I.I.IV. Brėžinys

Projekto brėžinys parengtas vadovaujantis Technine užduotimi ir galiojančiais teisės aktais. Brėžinio parengimą kontroliavo . Brėžinį peržiūrėjo ir jo kokybę patvirtino .

I.I.V. Geodezinis pagrindas

Geodeziniu pagrindu panaudoti esami ojektai:

X: 6104026.66 ; Y: 514101.23 ; Z: 86.92 ; Aprašymas: Geodezinė vinis;
X: 6104095.43 ; Y: 513928.93 ; Z: 87.99; Aprašymas: Geodezinė vinis;

Naudoti Valstybinio geodezinio pagrindo punktai:
LITPOS: Stotis: KAUNAS Stotis stoties ID: KAUN Platuma: 54 54 22.05690 Ilguma: 23 58 46.46532 Aukštis: 112.328 Imtuvas: TRIMBLE NETR9

I.I. VI. Niveliacija

Projektui nebuvo poreikio atlikti niveliaciją.

I.I. VII. Paviršiaus modelis

Projektui nebuvo poreikio parengti paviršiaus modelį.

Topografinio plano rengėjas:

LiMAP, UAB
Įm. kodas 304225378
Adresas: Saulėtekio al. 15-712, LT-10224 Vilnius
Tel.nr.:+370 647 37535
El.paštas: info@limap.lt

TECHNINĖ INŽINERINIŲ GEODEZINIŲ TYRINĖJIMŲ UŽDUOTIS

BENDRI DUOMENYS

Užduoties rengėjas:	Kelprojektas, UAB, Įm.k. 234004210, PVM k. LT340042113	Atsakingas asmuo	
Užduoties vykdytojas:	LiMAP, UAB, Įm.k. 304225378, PVM k. LT100010184913	Atsakingas asmuo	Komercijos vadovas Arminas Mačiulis
Projektas:	*„Rail Baltica" geležinkelių linijos Kaunas-Lietuvos ir Latvijos valstybių siena inžinerinių sistemų ir regioninių stočių susisiekimo komunikacijų inžinerinės infrastruktūros vystymo plano parengimas ir PAV*		
Adresas:	*Jonavos rajono savivaldybė, Pasvalio rajono savivaldybė*		
Užsakovo suteiktas projekto numeris	Jei toks yra	Užsakymo data:	2022-09-05
LiMAP suteiktas projekto numeris	LiM-22-045-LT-TOPO-OB-230-236, LiM-22-045-LT-TOPO-OB-242-250	Užsakymo Nr.:	LIM-22-UZ-09.05.01.113
Dalių kiekis (uždarų poligonų skaičius)	16		
Pirminio darbų rezultato pateikimo data	**2022-09-19/26**	Galutinio darbų rezultato pateikimo data	**2022-10-17**

TOPOGRAFINIS PLANAS

Ar reikalingas Topografinis planas: **Taip**

Plano rengimo tikslas: *Specialusis planas*

Plano ribos komentaras: *Ribą parengia Užsakovas*

Užsakomo, su Savivaldybės administracija **privalomo derinti topografinio plano turinys**:

- ☐ ***pilno turinio,*** *kai vaizduojami visi vietovėje esantys objektai;*
- ☑ ***bazinio turinio,*** *kai vaizduojami tik GKTR 3.01:2020 priede nurodyti bazinį topografinio plano turinį sudarantys vietovėje esantys* ***objektai ir aukščio taškai;***
- ☐ ***bazinio turinio,*** *kai vaizduojami tik GKTR 3.01:2020 priede nurodyti bazinį topografinio plano turinį sudarantys vietovėje esantys* ***objektai.***

Užsakovo pasirenkama tikslumo klasė: **D**

Tikslumo klasių lentelė

	Išmatuotų topografinių objektų padėties paklaida (vid. kv. paklaida, 95 proc. tikimybė), cm				
	horizontalios	vertikalios			
Tikslumo klasė	tvirtų kontūrų	kietų paviršių	kitų paviršių	Rekomenduojama masteliui	Mažiausias objekto dydis, vaizduojamas masteliu, cm
A	10 cm	10 cm	20 cm	1:200	10 cm
B	20 cm	10 cm	20 cm	1:500	20 cm
C	50 cm	25 cm	50 cm	1:1000	50 cm
D	80 cm	80 cm	100 cm	1:2000	80 cm

LiMAP rekomenduojami Bazinio turinio topografinio plano papildymai pagal paskirtis, kai **privaloma planą derinti su savivaldybės administracija**

Pasirinkimas	Rekomenduojamas topografinis planas	Aprašymas
☐	Topografinis planas pagal Individualius reikalavimus	Priede "Topografinio plano turinys" Užsakovas nurodo konkrečiai kuriuos objektus Vykdytojas privalo pamatuoti ir parodyti topografiniame plane, kurie neįeina į Bazinio topografinio plano turinį.
☐	Topografinis planas pagal LAKD reikalavimus	Automatiškai parenkamas Pilnas turinys, nes LAKD pirkimo dokumentacijoje įprastai nurodomas poreikis Pilno turinio topografiniui planui. Taip pat, pridedamos detalizacijos, kurios yra įprastos LAKD pirkimų dokumentacijos reikalavimams (dėl požeminių tinklų įgilinimo informacijos, pralaidų detalizavimo ir pan.)
☑	Topografinis planas pagal 2014 m. topografinių planų reikalavimus be požemio	Nurodomi antžeminiai objektai, kurie buvo privalomi topografiniuose planuose pagal 2014m galiojusius teisės aktus

LiMAP rekomenduojamas plano turinys, kai **neprivaloma planą derinti su savivaldybės administracija**

Pasirinkimas	Rekomenduojamas topografinis planas	Aprašymas
☐	Topografinis planas Aprašams Bazinis	Įtraukti topografiniai objektai: kelio kraštai; bordiūrai; šalikelė (žvyras); nuovažos; atitvarai, geležinkelio bėgiai, tilto konstrukcija (viršutinė dalis), dirbtinės dangos, greičio mažinimo kalneliai
☐	Topografinis planas Aprašams Bazinis+	Įtraukti topografiniai objektai: Aprašams Bazinis ir: kelio ženklai; signaliniai stulpeliai; LAKD infrastruktūra (ESI, KOS, ir pan.); šviesaforai; šulinių dangčiai
☐	Topografinis planas Aprašams Bazinis++	Įtraukti topografiniai objektai: Aprašams Bazinis+ ir: horizontalusis kelio ženklinimas; kelią kertančios oro linijos ir laidų aukštis; medžiai; krūmai; šlaitai

Papildomi reikalavimai **nenumatyti LR teisės aktuose:**

- ☑ *pateikiami požeminiai inžineriniai tinklai gauti iš tinklų eksploatuojančių organizacijų ir savivaldybės archyvo*
- ☐ *pateikiamos žemės sklypų kadastrinės ribos*
- ☐ *plane pažymėti tiltų sudūrimo siūles*
- ☐ *pateikiama kelio ašis*
- ☐ *atliekama **tiltų/viadukų** konstrukcijos **detalizacija** (atramų aukščiai, šalitilčiai, sijų apačia ir pan.)*
- ☐ ***tiltai/viadukai** ir jų žymimi objektai pateikiami **3D linijomis***
- ☐ ***požeminiai tinklai** pateikiami **3D linijomis**, jei yra galimybės **gauti** tokią informaciją*
- ☐ ***požeminiai tinklai** pateikiami **3D linijomis**, jei yra galimybės **nustatyti** tokią informaciją*
- ☐ ***VISI** antžeminiai objektai pateikiami **3D linijomis ir taškais***
- ☐ *nurodomas **elektros oro linijų** apatinių laidų **akštis ties kelio/geležinkelio ašimi***
- ☐ *nurodomas **elektros oro linijų** apatinių laidų **akštis ties oro linijos atrama***
- ☐ *nurodomas **elektros oro linijų** matavimo metu esanti **oro temperatūra***
- ☐ ***elektros oro linijos** pateikiamos **3D linijomis***
- ☐ *nurodomi **medžių skersmenys***
- ☐ *nurodomi **medžių aukščiai***
- ☐ *nurodomos **medžių rūšys** (ne dendrologiniu lygiu)*
- ☐ *pralaidos pateikiamos 3D linijomis*
- ☐ *pralaidų atraminių sienučių detalizavimas 3D linijomis*
- ☐ *duomenų surinkimas turi būti **vykdomas su Antstoliu**, o su darbų rezultatu pateikiama Antstolio ataskaita*
- ☐ *nurodomos inžinerinių tinklų **apsaugos zonos***
- ☑ *kita:pateikti aukščiai turi būti ne rečiau nei kas 50 m - geležinkelio kelio (ašies), žemės sankasos, skaldos balasto reljefo ir automobilių kelio/gatvės dangos kraštuose, ašyje, kelio briaunoje, griovyje/pylimo pade. Altitudžių taškai turi būti pateikiami kaip blokai su atributais (grupės pavadinimas, aukštis). Sankasos ir balasto prizmės altitudžių taškai turi turėti atskirus grupių pavadinimus*

Koordinačių sistema: LKS94 Aukščių sistema: LAS07 Mastelis: **M 1:2000**

Pateikiamo Darbų rezultato formatas: **.dwg 2013**

Popierinių egzempliorių skaičius 0 vnt Nuoroda žemėlapių sistemoje

Skaitmeninių egzempliorių skaičius (CD) 0 vnt Duomenų pateikimo būdas: Google Drive

Šulinių tyrinėjimas: Nereikalingas Adresas duomenų pateikimui:

Šulinių išrašai: Nereikalingas

Kortelės ir išrašai pateikiami formatu: kita Ar numatomas teritorijos papildymas **Ne**

Pastabos ir komentarai:

-

INŽINERINIŲ TINKLŲ PLANAS

Ar reikalingas Inžinerinių tinklų planas **Ne**

STATYBINIS GEODEZINIS PAGRINDAS

Ar reikalingas geodezinis pagrindas: **Taip**

Priimtinas ir tinkamas geodezinių punktų tipas:

- [x] *Valstybinio vertikaliojo pagrindo tinklo punktas*
- [x] *vietinio vertikaliojo pagrindo tinklo punktas*
- [ ] *geodezinė vinis (diubelis)*
- [x] *dirbtiniai objektai (šuliniai, stulpai, tiltai, atraminės sienutės, pralaidos ir pan)*
- [ ] *už statybvietės ribos išnešti metaliniai kuolai (armatūra)*
- [ ] *už statybvietės ribos išnešti metaliniai kuolai (armatūra) betonuoti*

Geodezinių punktų tankumas:

- [ ] *Plotinis*
- [x] *Linijinis* *1 geodezinio pagrindo punktas kas 100 metrų*

Statybinio geodezinio pagrindo tikslumas: **Techninė niveliacija**

Leistinų nesąryšių pavyzdžiai pagal Geodezinio pagrindo tikslumo klasę:

Ėjimo ilgis	1 km	3 km	5 km	7 km	9 km	11 km
Tikslumo reikšmė	+-50 mm	+-87 mm	+-112 mm	+-132 mm	+-150 mm	+-166 mm

Pastabos ir komentarai:

-

3D PAVIRŠIAUS MODELIS

Ar reikalingas 3D skaitmeninis žemės paviršius: **Taip**

Ar paviršiaus kūrimui duomenys privedami prie Geodezinio statybinio pagrindo Taip

Ar statybinį geodezinį pagrindą pateikia Užsakovas: Ne

Paviršiaus modelis turi būti parengtas programai: AutoCAD CIVIL 3D

Paviršiaus modelio formatas: .xml

Reikalavimai paviršiui:

- [ ] *Detalizuojami laiptai ir kiti smulkūs objektai ant žemės*
- [ ] *Detalizuojami pralaidų sutvirtinimai*
- [x] *Naudojamos tik pagrindinės lūžio linijos (keliai, bordiūrai, šlaitai, pastatai)*
- [ ] *Papildoma taškais skersiniuose kelio pjūviuose* kas 1 m po 1 tašką kas 10 cm
- [ ] *Papildoma taškais šlaituose ir planuojamų darbų zonoje ne mažiau nei* po 1 tašką kas 50 cm
- [ ] *Atskiriamos tiltų ir žemės dangos į atskirus paviršius*
- [ ] *Iškeliami pastatai pagal jų aukštį (grubūs, nedetalūs)*
- [ ] *Sudaromi gruntų paviršiai pagal pateiktą geologinių tyrinėjimų ataskaitą*
- [x] *Kiti reikalavimai:prie pagrindinių lūžio linijų pavaizduoti geležinkelio ir automobilių kelio elementus (ašis, skaldos balasto petys, sankasos reljefas, grioviai)*

Pastabos ir komentarai:

-

NUOTRAUKOS IR ORTOFOTOGRAFIJA

Ar reikalingas ortofotografinis žemėlapis **Ne**

WEB PERŽIŪRA

Ar bus reikalinga skenuotų duomenų WEB peržiūra: **Ne**

SKENUOTI DUOMENYS

Ar bus reikalingi skenuoti duomenys: **Ne**

ATASKAITOS IR PRIEDAI

Kartu su darbų rezultatais pateikiamos ataskaitos ir priedai:

- [x] *Statybinių inžinerinių tyrinėjimų ataskaita*
- [x] *Reperių žiniaraštis*
- [ ] *Matavimo metodų ir tikslumų ataskaita*
- [ ] *Kitos:_*

REKVIZITAI

VYKDYTOJAS: **UŽSAKOVAS:**

Pavadinimas: LiMAP, UAB,
Įm.k. 304225378,
PVM k. LT100010184913

Atsakingas asmuo Komercijos vadovas
Arminas Mačiulis

_____
Parašas

A.V.

Pavadinimas: Kelprojektas, UAB, Įm.k.
234004210, PVM k.
LT340042113

Atsakingas asmuo

_____
Parašas

A.V.

TIIIS paslaugos

"Topografinių ir inžinerinių tinklų planų erdvinių duomenų teikimas derinti ir tvarkyti" ataskaita

Sugeneruota: 2022-10-14 10:00

Paslaugos gavėjo informacija

Vardas ir pavardė:	ANDRIUS APONAS
GKP:	1GKV-538

Paslaugos užsakymo informacija

Numeris:	TIIIS1-20221003-073132
Paslaugos nuoroda:	https://tiiis.planuojustatau.lt/portal/orders/TIIIS1-20221003-073132
Pavadinimas:	LiM-22-045-LT-TOPO-OB-230, Jonavos keleivinė stotis. I dalis (1)
Adresas:	Kauno apskr., Jonavos r. sav., Rimkai, Kulvos sen..
Prašymo teritorija:	1.38 ha
Pateikto plano tipas:	Topografinis planas – bazinis turinys ir aukščio taškai
Rezervuoti šulinių numeriai:	Ne
Paslaugos gavėjo komentaras:	
Paslaugos gavėjo įkeltas dokumentas:	Aiskinamasis_rastas.pdf, OB-230_jonavos_keleiv_st.pdf
Paslaugos būsena:	Prašymas ir erdviniai duomenys priimti

Pateiktą planą ir plano ED suderino

EDT organizacija:	Jonavos rajono savivaldybės administracija (114)
EDT grupė:	Jonavos r. sav. Statybos,remonto ir architektūros skyrius (115)
Administracinį sprendimą priėmusio asmens vardas ir pavardė:	EGLĖ GALIMOVIENĖ
Pateiktas tikrinti EDR:	OB-230_jonavos_keleiv_st.dwg

Veiksmų ir organizacijos priimtų sprendimų išklotinė

2022-10-04 08:25:42	Pateiktas prašymas
2022-10-04 08:25:51	Gauta užduotis „Priimti ED“
2022-10-14 09:55:10	Prašymas ir ED priimti

ED pateikti susipažinti

Organizacija:	AB „Energijos skirstymo operatorius“ (ESO) (80)
Organizacijos grupė:	AB „Energijos skirstymo operatorius“. Elektros duomenys (81)
Gautas EDR:	OB-230_jonavos_keleiv_st.dwg

ED pateikti susipažinti

Organizacija:	Jonavos rajono savivaldybės administracija (114)
Organizacijos grupė:	Jonavos r. sav. Žemės ūkio skyrius (116)
Gautas EDR:	OB-230_jonavos_keleiv_st.dwg

ED pateikti susipažinti

Organizacija:	UAB "Jonavos vandenys" (198)
Gautas EDR:	OB-230_jonavos_keleiv_st.dwg

ED pateikti susipažinti

Organizacija:	AB „Energijos skirstymo operatorius“ (ESO) (80)
Organizacijos grupė:	AB „Energijos skirstymo operatorius“. Kauno regionas, dujotiekio duomeny
Gautas EDR:	OB-230_jonavos_keleiv_st.dwg

ED pateikti susipažinti

Organizacija:	Telia Lietuva, AB (86)
Organizacijos grupė:	Telia Lietuva, AB. Kauno regionas, ryšių tinklo duomenys (423)
Gautas EDR:	OB-230_jonavos_keleiv_st.dwg

TOPOGRAFINIS PLANAS M1:2000

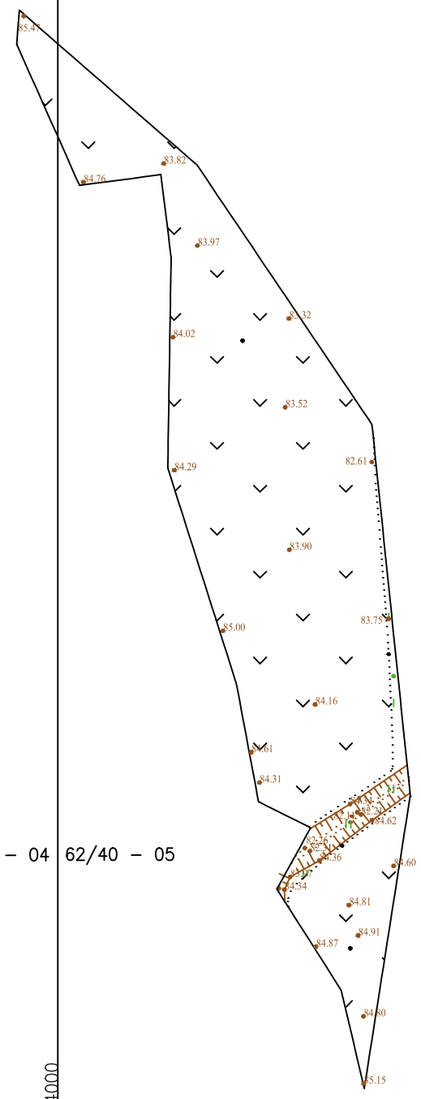

62/40 – 04 62/40 – 05

6113800 6104400

6114200 6104400

6113800 6104200

6114000 6104200

6114200 6104200

Topografavimo darbų teritorijos išsidėstymo schema

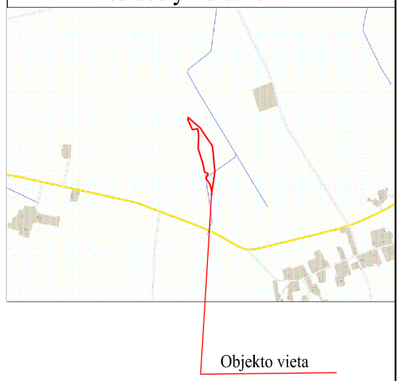

PLANO TIPAS	Bazinis turinys ir aukščio taškai				
OBJEKTAS	TIIIS1–20221003–073132		Jonavos keleivinė stotis. I dalis (1)		
PAGRINDINIS OBJEKTŲ TIKSLUMAS, cm			AUKŠČIŲ SISTEMA: LAS07	KOORDINAČIŲ SISTEMA: LKS–94	
HORIZONTALUS	80	VERTIKALUS 80	UŽSAKOVAS: UAB "Kelprojektas"		
ĮMONĖ	LiMAP, UAB				A.V.
	VADOVO VARDAS IR PAVARDĖ		PARAŠAS	DATA	
	ANDRIUS APONAS			2022–09	
GEODEZININKAS	Kvalifikacijos pažymėjimo Nr. 1GKV–538				
	VARDAS IR PAVARDĖ		PARAŠAS	DATA	
	ANDRIUS APONAS			2022–09	LAPŲ SK.
GEODEZININKO PAD.	ALMANTAS MATIUKAS			2022–09	1/1

TOPOGRAFINIS PLANAS

OBJEKTAS: **„RAIL BALTICA“ GELEŽINKELIŲ LINIJOS KAUNAS-LIETUVOS IR LATVIJOS VALSTYBIŲ SIENA INŽINERINIŲ SISTEMŲ IR REGIONINIŲ STOČIŲ SUSISIEKIMO KOMUNIKACIJŲ INŽINERINĖS INFRASTRUKTŪROS VYSTYMO PLANO PARENGIMAS IR PAV JONAVOS PREKINĖ STOTIS. I DALIS (2)**

ADRESAS: **KAUNO APSKR., JONAVOS R. SAV., ČIŪDAI, KULVOS SEN..**

DALIS: **TOPOGRAFINIS PLANAS** **M 1:2000**

UŽSAKOVAS: **KELPROJEKTAS, UAB**

Projekto vadovas Andrius Aponas
Direktorius Arminas Mačiulis
Metai: 2023 m.

Registracijos numeris: LiM-22-045-LT-TOPO-OB-231

Saulėtekio al. 15-712 LT-10224 Vilnius
www.limap.lt info@limap.lt

I.I. AIŠKINAMASIS RAŠTAS

I.I.I. Užsakymas

LiMAP, UAB 2022-09-06 gavo užsakymą iš bendrovės Kelprojektas, UAB (toliau tekste - Užsakovas) parengti projekto '„Rail Baltica“ geležinkelių linijos Kaunas-Lietuvos ir Latvijos valstybių siena inžinerinių
sistemų ir regioninių stočių susisiekimo komunikacijų inžinerinės infrastruktūros vystymo plano
parengimas ir PAV' objekto 'Jonavos prekinė stotis. I dalis (2)' topografinį planą (toliau tekste - Projektas), adresu Kauno apskr., Jonavos r. sav., Čiūdai, Kulvos sen.. (toliau tekste - Projekto adresas).

Projektas privalo būti parengtas vadovaujantis Technine užduotimi. Tuo atveju, jei Projektui nebuvo parengta Techninė užduotis, Projektas rengiamas pagal Projekto teritorijoje galiojančius teisės aktus reglamentuojančius topografinio plano rengimą.

Užsakovo nustatyta tikslumo klasė **D**

Topografinis planas rengiamas prieš statybas.

I.I.II. Mobilus skenavimas

Projektui skenavimas nebuvo galimas arba nebuvo poreikio jį atlikti.

I.I.III. Geodeziniai matavimai

LiMAP, UAB darbuotojas (-ai) atliko Projekto teritorijos geodezinius matavimus. Matavimus atliko gamybos vadovas A. Aponas (kvalifikacijos pažymėjimo Nr. 1GKV-538);
geodezininko padėjėjas Almantas Matiukas. Matavimai atlikti naudojantis metrologiškai patikrintais geodeziniais prietaisais GPNS imtuvu Topcon HiperSR, , . Matavimai atlikti vadovaujantis galiojančiais teisės aktais ir gerosios praktikos rekomendacijomis.
Matavimų atlikimo laikotarpis - 2022-09-15, 08:00-17:00
Geodezinių matavimų planinės padėties tikslumas - 0.80 m
Geodezinių matavimų vertikaliosios padėties tikslumas - 0.80 m

I.I.IV. Brėžinys

Projekto brėžinys parengtas vadovaujantis Technine užduotimi ir galiojančiais teisės aktais. Brėžinio parengimą kontroliavo . Brėžinį peržiūrėjo ir jo kokybę patvirtino .

I.I.V. Geodezinis pagrindas

Geodeziniu pagrindu panaudoti esami ojektai:

X: 6108131.720 ; Y: 513834.811 ; Z: 74.041 ; Aprašymas: Medinis kuolas;
X: 6108284.490 ; Y: 513675.792 ; Z: 72.158 ; Aprašymas: Medinis kuolas;

Naudoti Valstybinio geodezinio pagrindo punktai:
LITPOS: Stotis: KAUNAS Stotis stoties ID: KAUN Platuma: 54 54 22.05690 Ilguma: 23 58 46.46532 Aukštis: 112.328 Imtuvas: TRIMBLE NETR9

I.I. VI. Niveliacija

Projektui nebuvo poreikio atlikti niveliaciją.

I.I. VII. Paviršiaus modelis

Projektui nebuvo poreikio parengti paviršiaus modelį.

Topografinio plano rengėjas:

LiMAP, UAB
Įm. kodas 304225378
Adresas: Saulėtekio al. 15-712, LT-10224 Vilnius
Tel.nr.:+370 647 37535
El.paštas: info@limap.lt

TECHNINĖ INŽINERINIŲ GEODEZINIŲ TYRINĖJIMŲ UŽDUOTIS

BENDRI DUOMENYS

Užduoties rengėjas:	Kelprojektas, UAB, Įm.k. 234004210, PVM k. LT340042113	Atsakingas asmuo	
Užduoties vykdytojas:	LiMAP, UAB, Įm.k. 304225378, PVM k. LT100010184913	Atsakingas asmuo	Komercijos vadovas Arminas Mačiulis
Projektas:	*„Rail Baltica" geležinkelių linijos Kaunas-Lietuvos ir Latvijos valstybių siena inžinerinių sistemų ir regioninių stočių susisiekimo komunikacijų inžinerinės infrastruktūros vystymo plano parengimas ir PAV*		
Adresas:	*Jonavos rajono savivaldybė, Pasvalio rajono savivaldybė*		
Užsakovo suteiktas projekto numeris	Jei toks yra	Užsakymo data:	2022-09-05
LiMAP suteiktas projekto numeris	LiM-22-045-LT-TOPO-OB-230-236, LiM-22-045-LT-TOPO-OB-242-250	Užsakymo Nr.:	LIM-22-UZ-09.05.01.113
Dalių kiekis (uždarų poligonų skaičius)	16		
Pirminio darbų rezultato pateikimo data	**2022-09-19/26**	Galutinio darbų rezultato pateikimo data	**2022-10-17**

TOPOGRAFINIS PLANAS

Ar reikalingas Topografinis planas: **Taip**

Plano rengimo tikslas: *Specialusis planas*

Plano ribos komentaras: *Ribą parengia Užsakovas*

Užsakomo, su Savivaldybės administracija **privalomo derinti topografinio plano turinys**:

- ☐ ***pilno turinio,*** *kai vaizduojami visi vietovėje esantys objektai;*
- ☑ ***bazinio turinio,*** *kai vaizduojami tik GKTR 3.01:2020 priede nurodyti bazinį topografinio plano turinį sudarantys vietovėje esantys* ***objektai ir aukščio taškai;***
- ☐ ***bazinio turinio,*** *kai vaizduojami tik GKTR 3.01:2020 priede nurodyti bazinį topografinio plano turinį sudarantys vietovėje esantys* ***objektai.***

Užsakovo pasirenkama tikslumo klasė: **D**

Tikslumo klasių lentelė

	Išmatuotų topografinių objektų padėties paklaida (vid. kv. paklaida, 95 proc. tikimybė), cm				
	horizontalios	vertikalios			
Tikslumo klasė	tvirtų kontūrų	kietų paviršių	kitų paviršių	Rekomenduojama masteliui	Mažiausias objekto dydis, vaizduojamas masteliu, cm
A	10 cm	10 cm	20 cm	1:200	10 cm
B	20 cm	10 cm	20 cm	1:500	20 cm
C	50 cm	25 cm	50 cm	1:1000	50 cm
D	80 cm	80 cm	100 cm	1:2000	80 cm

LiMAP rekomenduojami Bazinio turinio topografinio plano papildymai pagal paskirtis, kai **privaloma planą derinti su savivaldybės administracija**

Pasirinkimas	Rekomenduojamas topografinis planas	Aprašymas
☐	Topografinis planas pagal Individualius reikalavimus	Priede "Topografinio plano turinys" Užsakovas nurodo konkrečiai kuriuos objektus Vykdytojas privalo pamatuoti ir parodyti topografiniame plane, kurie neįeina į Bazinio topografinio plano turinį.
☐	Topografinis planas pagal LAKD reikalavimus	Automatiškai parenkamas Pilnas turinys, nes LAKD pirkimo dokumentacijoje įprastai nurodomas poreikis Pilno turinio topografiniui planui. Taip pat, pridedamos detalizacijos, kurios yra įprastos LAKD pirkimų dokumentacijos reikalavimams (dėl požeminių tinklų įgilinimo informacijos, pralaidų detalizavimo ir pan.)
☑	Topografinis planas pagal 2014 m. topografinių planų reikalavimus be požemio	Nurodomi antžeminiai objektai, kurie buvo privalomi topografiniuose planuose pagal 2014m galiojusius teisės aktus

LiMAP rekomenduojamas plano turinys, kai **neprivaloma planą derinti su savivaldybės administracija**

Pasirinkimas	Rekomenduojamas topografinis planas	Aprašymas
☐	Topografinis planas Aprašams Bazinis	Įtraukti topografiniai objektai: kelio kraštai; bordiūrai; šalikelė (žvyras); nuovažos; atitvarai, geležinkelio bėgiai, tilto konstrukcija (viršutinė dalis), dirbtinės dangos, greičio mažinimo kalneliai
☐	Topografinis planas Aprašams Bazinis+	Įtraukti topografiniai objektai: Aprašams Bazinis ir: kelio ženklai; signaliniai stulpeliai; LAKD infrastruktūra (ESI, KOS, ir pan.); šviesaforai; šulinių dangčiai
☐	Topografinis planas Aprašams Bazinis++	Įtraukti topografiniai objektai: Aprašams Bazinis+ ir: horizontalusis kelio ženklinimas; kelią kertančios oro linijos ir laidų aukštis; medžiai; krūmai; šlaitai

Papildomi reikalavimai **nenumatyti LR teisės aktuose:**

- ☑ *pateikiami požeminiai inžineriniai tinklai gauti iš tinklų eksploatuojančių organizacijų ir savivaldybės archyvo*
- ☐ *pateikiamos žemės sklypų kadastrinės ribos*
- ☐ *plane pažymėti tiltų sudūrimo siūles*
- ☐ *pateikiama kelio ašis*
- ☐ *atliekama **tiltų/viadukų** konstrukcijos **detalizacija** (atramų aukščiai, šalitilčiai, sijų apačia ir pan.)*
- ☐ ***tiltai/viadukai** ir jų žymimi objektai pateikiami **3D linijomis***
- ☐ ***požeminiai tinklai** pateikiami **3D linijomis**, jei yra galimybės **gauti** tokią informaciją*
- ☐ ***požeminiai tinklai** pateikiami **3D linijomis**, jei yra galimybės **nustatyti** tokią informaciją*
- ☐ ***VISI** antžeminiai objektai pateikiami **3D linijomis ir taškais***
- ☐ *nurodomas **elektros oro linijų** apatinių laidų **akštis ties kelio/geležinkelio ašimi***
- ☐ *nurodomas **elektros oro linijų** apatinių laidų **akštis ties oro linijos atrama***
- ☐ *nurodomas **elektros oro linijų** matavimo metu esanti **oro temperatūra***
- ☐ ***elektros oro linijos** pateikiamos **3D linijomis***
- ☐ *nurodomi **medžių skersmenys***
- ☐ *nurodomi **medžių aukščiai***
- ☐ *nurodomos **medžių rūšys** (ne dendrologiniu lygiu)*
- ☐ *pralaidos pateikiamos 3D linijomis*
- ☐ *pralaidų atraminių sienučių detalizavimas 3D linijomis*
- ☐ *duomenų surinkimas turi būti **vykdomas su Antstoliu**, o su darbų rezultatu pateikiama Antstolio ataskaita*
- ☐ *nurodomos inžinerinių tinklų **apsaugos zonos***
- ☑ *kita:pateikti aukščiai turi būti ne rečiau nei kas 50 m - geležinkelio kelio (ašies), žemės sankasos, skaldos balasto reljefo ir automobilių kelio/gatvės dangos kraštuose, ašyje, kelio briaunoje, griovyje/pylimo pade. Altitudžių taškai turi būti pateikiami kaip blokai su atributais (grupės pavadinimas, aukštis). Sankasos ir balasto prizmės altitudžių taškai turi turėti atskirus grupių pavadinimus*

Koordinačių sistema: LKS94 Aukščių sistema: LAS07 Mastelis: **M 1:2000**

Pateikiamo Darbų rezultato formatas: **.dwg 2013**

Popierinių egzempliorių skaičius 0 vnt Nuoroda žemėlapių sistemoje

Skaitmeninių egzempliorių skaičius (CD) 0 vnt Duomenų pateikimo būdas: Google Drive

Šulinių tyrinėjimas: Nereikalingas Adresas duomenų pateikimui:

Šulinių išrašai: Nereikalingas

Kortelės ir išrašai pateikiami formatu: kita Ar numatomas teritorijos papildymas **Ne**

Pastabos ir komentarai:

-

INŽINERINIŲ TINKLŲ PLANAS

Ar reikalingas Inžinerinių tinklų planas **Ne**

STATYBINIS GEODEZINIS PAGRINDAS

Ar reikalingas geodezinis pagrindas: **Taip**

Priimtinas ir tinkamas geodezinių punktų tipas:

- [x] *Valstybinio vertikaliojo pagrindo tinklo punktas*
- [x] *vietinio vertikaliojo pagrindo tinklo punktas*
- [ ] *geodezinė vinis (diubelis)*
- [x] *dirbtiniai objektai (šuliniai, stulpai, tiltai, atraminės sienutės, pralaidos ir pan)*
- [ ] *už statybvietės ribos išnešti metaliniai kuolai (armatūra)*
- [ ] *už statybvietės ribos išnešti metaliniai kuolai (armatūra) betonuoti*

Geodezinių punktų tankumas:

- [ ] *Plotinis*
- [x] *Linijinis* *1 geodezinio pagrindo punktas kas 100 metrų*

Statybinio geodezinio pagrindo tikslumas: **Techninė niveliacija**

Leistinų nesąryšių pavyzdžiai pagal Geodezinio pagrindo tikslumo klasę:

Ėjimo ilgis	1 km	3 km	5 km	7 km	9 km	11 km
Tikslumo reikšmė	+-50 mm	+-87 mm	+-112 mm	+-132 mm	+-150 mm	+-166 mm

Pastabos ir komentarai:

-

3D PAVIRŠIAUS MODELIS

Ar reikalingas 3D skaitmeninis žemės paviršius: **Taip**

Ar paviršiaus kūrimui duomenys privedami prie Geodezinio statybinio pagrindo Taip

Ar statybinį geodezinį pagrindą pateikia Užsakovas: Ne

Paviršiaus modelis turi būti parengtas programai: AutoCAD CIVIL 3D

Paviršiaus modelio formatas: .xml

Reikalavimai paviršiui:

- [ ] *Detalizuojami laiptai ir kiti smulkūs objektai ant žemės*
- [ ] *Detalizuojami pralaidų sutvirtinimai*
- [x] *Naudojamos tik pagrindinės lūžio linijos (keliai, bordiūrai, šlaitai, pastatai)*
- [ ] *Papildoma taškais skersiniuose kelio pjūviuose* kas 1 m po 1 tašką kas 10 cm
- [ ] *Papildoma taškais šlaituose ir planuojamų darbų zonoje ne mažiau nei* po 1 tašką kas 50 cm
- [ ] *Atskiriamos tiltų ir žemės dangos į atskirus paviršius*
- [ ] *Iškeliami pastatai pagal jų aukštį (grubūs, nedetalūs)*
- [ ] *Sudaromi gruntų paviršiai pagal pateiktą geologinių tyrinėjimų ataskaitą*
- [x] *Kiti reikalavimai:prie pagrindinių lūžio linijų pavaizduoti geležinkelio ir automobilių kelio elementus (ašis, skaldos balasto petys, sankasos reljefas, grioviai)*

Pastabos ir komentarai:

-

NUOTRAUKOS IR ORTOFOTOGRAFIJA

Ar reikalingas ortofotografinis žemėlapis **Ne**

WEB PERŽIŪRA

Ar bus reikalinga skenuotų duomenų WEB peržiūra: **Ne**

SKENUOTI DUOMENYS

Ar bus reikalingi skenuoti duomenys: **Ne**

ATASKAITOS IR PRIEDAI

Kartu su darbų rezultatais pateikiamos ataskaitos ir priedai:

- [x] *Statybinių inžinerinių tyrinėjimų ataskaita*
- [x] *Reperių žiniaraštis*
- [ ] *Matavimo metodų ir tikslumų ataskaita*
- [ ] *Kitos:_*

REKVIZITAI

VYKDYTOJAS: **UŽSAKOVAS:**

Pavadinimas: LiMAP, UAB,
Įm.k. 304225378,
PVM k. LT100010184913

Atsakingas asmuo Komercijos vadovas
Arminas Mačiulis

Parašas

A.V.

Pavadinimas: Kelprojektas, UAB, Įm.k.
234004210, PVM k.
LT340042113

Atsakingas asmuo

Parašas

A.V.

TIIIS paslaugos

"Topografinių ir inžinerinių tinklų planų erdvinių duomenų teikimas derinti ir tvarkyti" ataskaita

Sugeneruota: 2022-10-14 10:47

Paslaugos gavėjo informacija

Vardas ir pavardė:	ANDRIUS APONAS
GKP:	1GKV-538

Paslaugos užsakymo informacija

Numeris:	TIIIS1-20221004-073311
Paslaugos nuoroda:	https://tiiis.planuojustatau.lt/portal/orders/TIIIS1-20221004-073311
Pavadinimas:	LiM-22-045-LT-TOPO-OB-231_Jonavos prekinė stotis. I dalis (2)
Adresas:	Kauno apskr., Jonavos r. sav., Čiūdai, Kulvos sen..
Prašymo teritorija:	1.53 ha
Pateikto plano tipas:	Topografinis planas – bazinis turinys ir aukščio taškai
Rezervuoti šulinių numeriai:	Ne
Paslaugos gavėjo komentaras:	
Paslaugos gavėjo įkeltas dokumentas:	Aiskinamasis_rastas.pdf, OB-231_jon_priek_st_I_d.pdf
Paslaugos būsena:	Prašymas ir erdviniai duomenys priimti

Pateiktą planą ir plano ED suderino

EDT organizacija:	Jonavos rajono savivaldybės administracija (114)
EDT grupė:	Jonavos r. sav. Statybos,remonto ir architektūros skyrius (115)
Administracinį sprendimą priėmusio asmens vardas ir pavardė:	EGLĖ GALIMOVIENĖ
Pateiktas tikrinti EDR:	OB-231_jon_priek_st_I_d.dwg

Veiksmų ir organizacijos priimtų sprendimų išklotinė

2022-10-04 09:56:43	Pateiktas prašymas
2022-10-04 09:56:50	Gauta užduotis „Priimti ED“
2022-10-14 10:42:12	Prašymas ir ED priimti

ED pateikti susipažinti

Organizacija:	AB „Energijos skirstymo operatorius“ (ESO) (80)
Organizacijos grupė:	AB „Energijos skirstymo operatorius“. Elektros duomenys (81)
Gautas EDR:	OB-231_jon_priek_st_I_d.dwg

ED pateikti susipažinti

Organizacija:	Jonavos rajono savivaldybės administracija (114)
Organizacijos grupė:	Jonavos r. sav. Žemės ūkio skyrius (116)
Gautas EDR:	OB-231_jon_priek_st_l_d.dwg

ED pateikti susipažinti

Organizacija:	UAB "Jonavos vandenys" (198)
Gautas EDR:	OB-231_jon_priek_st_l_d.dwg

ED pateikti susipažinti

Organizacija:	AB „Energijos skirstymo operatorius“ (ESO) (80)
Organizacijos grupė:	AB „Energijos skirstymo operatorius“. Kauno regionas, dujotiekio duomeny
Gautas EDR:	OB-231_jon_priek_st_l_d.dwg

ED pateikti susipažinti

Organizacija:	Telia Lietuva, AB (86)
Organizacijos grupė:	Telia Lietuva, AB. Kauno regionas, ryšių tinklo duomenys (423)
Gautas EDR:	OB-231_jon_priek_st_l_d.dwg

TOPOGRAFINIS PLANAS M1:2000

Topografavimo darbų teritorijos išsidėstymo schema

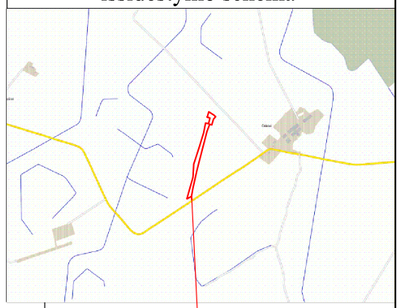

513400
6108200

513800
6108200



513400
6108000

513800
6108000

62/41 – 09 | 62/41 – 10
62/41 – 14 | 62/41 – 15

PLANO TIPAS	Bazinis turinys ir aukščio taškai				
OBJEKTAS	TIIIS1–20221004–073311		Jonavos prekinė stotis. I dalis (2)		
PAGRINDINIS OBJEKTŲ TIKSLUMAS, cm			AUKŠČIŲ SISTEMA: LAS07	KOORDINAČIŲ SISTEMA: LKS–94	
HORIZONTALUS	80	VERTIKALUS 80	UŽSAKOVAS: UAB "Kelprojektas"		
ĮMONĖ	LiMAP, UAB				A.V.
	VADOVO VARDAS IR PAVARDĖ		PARAŠAS	DATA	
	ANDRIUS APONAS			2022–09	
GEODEZININKAS	Kvalifikacijos pažymėjimo Nr. 1GKV–538				
	VARDAS IR PAVARDĖ		PARAŠAS	DATA	
	ANDRIUS APONAS			2022–09	LAPŲ SK.
GEODEZININKO PAD.	ALMANTAS MATIUKAS			2022–09	1/2

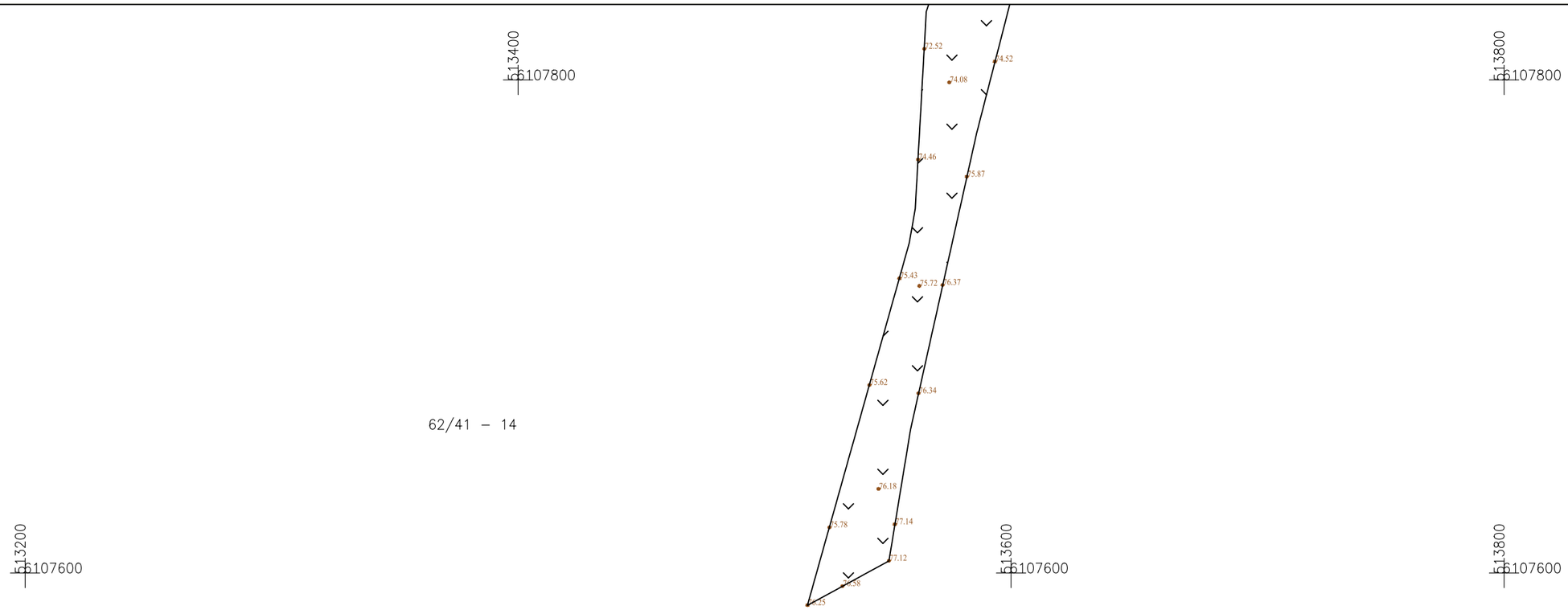

PLANO TIPAS	Bazinis turinys ir aukščio taškai				
OBJEKTAS	TIIIS1–20221004–073311		Jonavos prekinė stotis. I dalis (2)		
PAGRINDINIS OBJEKTŲ TIKSLUMAS, cm			AUKŠČIŲ SISTEMA: LAS07	KOORDINAČIŲ SISTEMA: LKS–94	
HORIZONTALUS	80	VERTIKALUS 80	UŽSAKOVAS: UAB "Kelprojektas"		
ĮMONĖ	LiMAP, UAB				A.V.
	VADOVO VARDAS IR PAVARDĖ		PARAŠAS	DATA	
	ANDRIUS APONAS			2022–09	
GEODEZININKAS	Kvalifikacijos pažymėjimo Nr. 1GKV–538				
	VARDAS IR PAVARDĖ		PARAŠAS	DATA	
	ANDRIUS APONAS			2022–09	LAPŲ SK.
GEODEZININKO PAD.	ALMANTAS MATIUKAS			2022–09	2/2

TOPOGRAFINIS PLANAS

OBJEKTAS: **„RAIL BALTICA“ GELEŽINKELIŲ LINIJOS KAUNAS-LIETUVOS IR LATVIJOS VALSTYBIŲ SIENA INŽINERINIŲ SISTEMŲ IR REGIONINIŲ STOČIŲ SUSISIEKIMO KOMUNIKACIJŲ INŽINERINĖS INFRASTRUKTŪROS VYSTYMO PLANO PARENGIMAS IR PAV JONAVOS PREKINĖ STOTIS. II DALIS (3)**

ADRESAS: **KAUNO APSKR., JONAVOS R. SAV., MARVILĖS MIŠKAS, KULVOS SEN..**

DALIS: **TOPOGRAFINIS PLANAS** **M 1:2000**

UŽSAKOVAS: **KELPROJEKTAS, UAB**

Projekto vadovas Andrius Aponas
Direktorius Arminas Mačiulis
Metai: 2023 m.

Registracijos numeris: LiM-22-045-LT-TOPO-OB-232

Saulėtekio al. 15-712 LT-10224 Vilnius
www.limap.lt info@limap.lt

I.I. AIŠKINAMASIS RAŠTAS

I.I.I. Užsakymas

LiMAP, UAB 2022-09-06 gavo užsakymą iš bendrovės Kelprojektas, UAB (toliau tekste - Užsakovas) parengti projekto '„Rail Baltica“ geležinkelių linijos Kaunas-Lietuvos ir Latvijos valstybių siena inžinerinių
sistemų ir regioninių stočių susisiekimo komunikacijų inžinerinės infrastruktūros vystymo plano
parengimas ir PAV' objekto 'Jonavos prekinė stotis. II dalis (3)' topografinį planą (toliau tekste - Projektas), adresu Kauno apskr., Jonavos r. sav., Marvilės miškas, Kulvos sen.. (toliau tekste - Projekto adresas).

Projektas privalo būti parengtas vadovaujantis Technine užduotimi. Tuo atveju, jei Projektui nebuvo parengta Techninė užduotis, Projektas rengiamas pagal Projekto teritorijoje galiojančius teisės aktus reglamentuojančius topografinio plano rengimą.

Užsakovo nustatyta tikslumo klasė **D**

Topografinis planas rengiamas prieš statybas.

I.I.II. Mobilus skenavimas

Projektui skenavimas nebuvo galimas arba nebuvo poreikio jį atlikti.

I.I.III. Geodeziniai matavimai

LiMAP, UAB darbuotojas (-ai) atliko Projekto teritorijos geodezinius matavimus. Matavimus atliko gamybos vadovas A. Aponas (kvalifikacijos pažymėjimo Nr. 1GKV-538);
geodezininko padėjėjas Almantas Matiukas. Matavimai atlikti naudojantis metrologiškai patikrintais geodeziniais prietaisais GPNS imtuvu Topcon HiperSR, , . Matavimai atlikti vadovaujantis galiojančiais teisės aktais ir gerosios praktikos rekomendacijomis.
Matavimų atlikimo laikotarpis - 2022-09-15, 08:00-17:00
Geodezinių matavimų planinės padėties tikslumas - 0.80 m
Geodezinių matavimų vertikaliosios padėties tikslumas - 0.80 m

I.I.IV. Brėžinys

Projekto brėžinys parengtas vadovaujantis Technine užduotimi ir galiojančiais teisės aktais. Brėžinio parengimą kontroliavo . Brėžinį peržiūrėjo ir jo kokybę patvirtino .

I.I.V. Geodezinis pagrindas

Geodeziniu pagrindu panaudoti esami ojektai:

X: 6108131.720 ; Y: 513834.811 ; Z: 74.041 ; Aprašymas: Medinis kuolas;
X: 6108284.490 ; Y: 513675.792 ; Z: 72.158 ; Aprašymas: Medinis kuolas;

Naudoti Valstybinio geodezinio pagrindo punktai:
LITPOS: Stotis: KAUNAS Stotis stoties ID: KAUN Platuma: 54 54 22.05690 Ilguma: 23 58 46.46532 Aukštis: 112.328 Imtuvas: TRIMBLE NETR9

I.I. VI. Niveliacija

Projektui nebuvo poreikio atlikti niveliaciją.

I.I. VII. Paviršiaus modelis

Projektui nebuvo poreikio parengti paviršiaus modelį.

Topografinio plano rengėjas:

LiMAP, UAB
Įm. kodas 304225378
Adresas: Saulėtekio al. 15-712, LT-10224 Vilnius
Tel.nr.:+370 647 37535
El.paštas: info@limap.lt

TECHNINĖ INŽINERINIŲ GEODEZINIŲ TYRINĖJIMŲ UŽDUOTIS

BENDRI DUOMENYS

Užduoties rengėjas:	Kelprojektas, UAB, Įm.k. 234004210, PVM k. LT340042113	Atsakingas asmuo	
Užduoties vykdytojas:	LiMAP, UAB, Įm.k. 304225378, PVM k. LT100010184913	Atsakingas asmuo	Komercijos vadovas Arminas Mačiulis
Projektas:	*„Rail Baltica" geležinkelių linijos Kaunas-Lietuvos ir Latvijos valstybių siena inžinerinių sistemų ir regioninių stočių susisiekimo komunikacijų inžinerinės infrastruktūros vystymo plano parengimas ir PAV*		
Adresas:	*Jonavos rajono savivaldybė, Pasvalio rajono savivaldybė*		
Užsakovo suteiktas projekto numeris	Jei toks yra	Užsakymo data:	2022-09-05
LiMAP suteiktas projekto numeris	LiM-22-045-LT-TOPO-OB-230-236, LiM-22-045-LT-TOPO-OB-242-250	Užsakymo Nr.:	LIM-22-UZ-09.05.01.113
Dalių kiekis (uždarų poligonų skaičius)	16		
Pirminio darbų rezultato pateikimo data	**2022-09-19/26**	Galutinio darbų rezultato pateikimo data	**2022-10-17**

TOPOGRAFINIS PLANAS

Ar reikalingas Topografinis planas: **Taip**

Plano rengimo tikslas: *Specialusis planas*

Plano ribos komentaras: *Ribą parengia Užsakovas*

Užsakomo, su Savivaldybės administracija **privalomo derinti topografinio plano turinys**:

- ☐ ***pilno turinio,*** *kai vaizduojami visi vietovėje esantys objektai;*
- ☑ ***bazinio turinio,*** *kai vaizduojami tik GKTR 3.01:2020 priede nurodyti bazinį topografinio plano turinį sudarantys vietovėje esantys* ***objektai ir aukščio taškai;***
- ☐ ***bazinio turinio,*** *kai vaizduojami tik GKTR 3.01:2020 priede nurodyti bazinį topografinio plano turinį sudarantys vietovėje esantys* ***objektai.***

Užsakovo pasirenkama tikslumo klasė: **D**

Tikslumo klasių lentelė

	Išmatuotų topografinių objektų padėties paklaida (vid. kv. paklaida, 95 proc. tikimybė), cm				
	horizontalios	vertikalios			
Tikslumo klasė	tvirtų kontūrų	kietų paviršių	kitų paviršių	Rekomenduojama masteliui	Mažiausias objekto dydis, vaizduojamas masteliu, cm
A	10 cm	10 cm	20 cm	1:200	10 cm
B	20 cm	10 cm	20 cm	1:500	20 cm
C	50 cm	25 cm	50 cm	1:1000	50 cm
D	80 cm	80 cm	100 cm	1:2000	80 cm

LiMAP rekomenduojami Bazinio turinio topografinio plano papildymai pagal paskirtis, kai **privaloma planą derinti su savivaldybės administracija**

Pasirinkimas	Rekomenduojamas topografinis planas	Aprašymas
☐	Topografinis planas pagal Individualius reikalavimus	Priede "Topografinio plano turinys" Užsakovas nurodo konkrečiai kuriuos objektus Vykdytojas privalo pamatuoti ir parodyti topografiniame plane, kurie neįeina į Bazinio topografinio plano turinį.
☐	Topografinis planas pagal LAKD reikalavimus	Automatiškai parenkamas Pilnas turinys, nes LAKD pirkimo dokumentacijoje įprastai nurodomas poreikis Pilno turinio topografiniui planui. Taip pat, pridedamos detalizacijos, kurios yra įprastos LAKD pirkimų dokumentacijos reikalavimams (dėl požeminių tinklų įgilinimo informacijos, pralaidų detalizavimo ir pan.)
☑	Topografinis planas pagal 2014 m. topografinių planų reikalavimus be požemio	Nurodomi antžeminiai objektai, kurie buvo privalomi topografiniuose planuose pagal 2014m galiojusius teisės aktus

LiMAP rekomenduojamas plano turinys, kai **neprivaloma planą derinti su savivaldybės administracija**

Pasirinkimas	Rekomenduojamas topografinis planas	Aprašymas
☐	Topografinis planas Aprašams Bazinis	Įtraukti topografiniai objektai: kelio kraštai; bordiūrai; šalikelė (žvyras); nuovažos; atitvarai, geležinkelio bėgiai, tilto konstrukcija (viršutinė dalis), dirbtinės dangos, greičio mažinimo kalneliai
☐	Topografinis planas Aprašams Bazinis+	Įtraukti topografiniai objektai: Aprašams Bazinis ir: kelio ženklai; signaliniai stulpeliai; LAKD infrastruktūra (ESI, KOS, ir pan.); šviesaforai; šulinių dangčiai
☐	Topografinis planas Aprašams Bazinis++	Įtraukti topografiniai objektai: Aprašams Bazinis+ ir: horizontalusis kelio ženklinimas; kelią kertančios oro linijos ir laidų aukštis; medžiai; krūmai; šlaitai

Papildomi reikalavimai **nenumatyti LR teisės aktuose:**

- ☑ *pateikiami požeminiai inžineriniai tinklai gauti iš tinklų eksploatuojančių organizacijų ir savivaldybės archyvo*
- ☐ *pateikiamos žemės sklypų kadastrinės ribos*
- ☐ *plane pažymėti tiltų sudūrimo siūles*
- ☐ *pateikiama kelio ašis*
- ☐ *atliekama **tiltų/viadukų** konstrukcijos **detalizacija** (atramų aukščiai, šalitilčiai, sijų apačia ir pan.)*
- ☐ ***tiltai/viadukai** ir jų žymimi objektai pateikiami **3D linijomis***
- ☐ ***požeminiai tinklai** pateikiami **3D linijomis**, jei yra galimybės **gauti** tokią informaciją*
- ☐ ***požeminiai tinklai** pateikiami **3D linijomis**, jei yra galimybės **nustatyti** tokią informaciją*
- ☐ ***VISI** antžeminiai objektai pateikiami **3D linijomis ir taškais***
- ☐ *nurodomas **elektros oro linijų** apatinių laidų **akštis ties kelio/geležinkelio ašimi***
- ☐ *nurodomas **elektros oro linijų** apatinių laidų **akštis ties oro linijos atrama***
- ☐ *nurodomas **elektros oro linijų** matavimo metu esanti **oro temperatūra***
- ☐ ***elektros oro linijos** pateikiamos **3D linijomis***
- ☐ *nurodomi **medžių skersmenys***
- ☐ *nurodomi **medžių aukščiai***
- ☐ *nurodomos **medžių rūšys** (ne dendrologiniu lygiu)*
- ☐ *pralaidos pateikiamos 3D linijomis*
- ☐ *pralaidų atraminių sienučių detalizavimas 3D linijomis*
- ☐ *duomenų surinkimas turi būti **vykdomas su Antstoliu**, o su darbų rezultatu pateikiama Antstolio ataskaita*
- ☐ *nurodomos inžinerinių tinklų **apsaugos zonos***
- ☑ *kita:pateikti aukščiai turi būti ne rečiau nei kas 50 m - geležinkelio kelio (ašies), žemės sankasos, skaldos balasto reljefo ir automobilių kelio/gatvės dangos kraštuose, ašyje, kelio briaunoje, griovyje/pylimo pade. Altitudžių taškai turi būti pateikiami kaip blokai su atributais (grupės pavadinimas, aukštis). Sankasos ir balasto prizmės altitudžių taškai turi turėti atskirus grupių pavadinimus*

Koordinačių sistema: LKS94 Aukščių sistema: LAS07 Mastelis: **M 1:2000**

Pateikiamo Darbų rezultato formatas: **.dwg 2013**

Popierinių egzempliorių skaičius 0 vnt Nuoroda žemėlapių sistemoje

Skaitmeninių egzempliorių skaičius (CD) 0 vnt Duomenų pateikimo būdas: Google Drive

Šulinių tyrinėjimas: Nereikalingas Adresas duomenų pateikimui:

Šulinių išrašai: Nereikalingas

Kortelės ir išrašai pateikiami formatu: kita Ar numatomas teritorijos papildymas **Ne**

Pastabos ir komentarai:

-

INŽINERINIŲ TINKLŲ PLANAS

Ar reikalingas Inžinerinių tinklų planas **Ne**

STATYBINIS GEODEZINIS PAGRINDAS

Ar reikalingas geodezinis pagrindas: **Taip**

Priimtinas ir tinkamas geodezinių punktų tipas:

- [x] *Valstybinio vertikaliojo pagrindo tinklo punktas*
- [x] *vietinio vertikaliojo pagrindo tinklo punktas*
- [ ] *geodezinė vinis (diubelis)*
- [x] *dirbtiniai objektai (šuliniai, stulpai, tiltai, atraminės sienutės, pralaidos ir pan)*
- [ ] *už statybvietės ribos išnešti metaliniai kuolai (armatūra)*
- [ ] *už statybvietės ribos išnešti metaliniai kuolai (armatūra) betonuoti*

Geodezinių punktų tankumas:

- [ ] *Plotinis*
- [x] *Linijinis* *1 geodezinio pagrindo punktas kas 100 metrų*

Statybinio geodezinio pagrindo tikslumas: **Techninė niveliacija**

Leistinų nesąryšių pavyzdžiai pagal Geodezinio pagrindo tikslumo klasę:

Ėjimo ilgis	1 km	3 km	5 km	7 km	9 km	11 km
Tikslumo reikšmė	+-50 mm	+-87 mm	+-112 mm	+-132 mm	+-150 mm	+-166 mm

Pastabos ir komentarai:

-

3D PAVIRŠIAUS MODELIS

Ar reikalingas 3D skaitmeninis žemės paviršius: **Taip**

Ar paviršiaus kūrimui duomenys privedami prie Geodezinio statybinio pagrindo Taip

Ar statybinį geodezinį pagrindą pateikia Užsakovas: Ne

Paviršiaus modelis turi būti parengtas programai: AutoCAD CIVIL 3D

Paviršiaus modelio formatas: .xml

Reikalavimai paviršiui:

- [ ] *Detalizuojami laiptai ir kiti smulkūs objektai ant žemės*
- [ ] *Detalizuojami pralaidų sutvirtinimai*
- [x] *Naudojamos tik pagrindinės lūžio linijos (keliai, bordiūrai, šlaitai, pastatai)*
- [ ] *Papildoma taškais skersiniuose kelio pjūviuose* kas 1 m po 1 tašką kas 10 cm
- [ ] *Papildoma taškais šlaituose ir planuojamų darbų zonoje ne mažiau nei* po 1 tašką kas 50 cm
- [ ] *Atskiriamos tiltų ir žemės dangos į atskirus paviršius*
- [ ] *Iškeliami pastatai pagal jų aukštį (grubūs, nedetalūs)*
- [ ] *Sudaromi gruntų paviršiai pagal pateiktą geologinių tyrinėjimų ataskaitą*
- [x] *Kiti reikalavimai:prie pagrindinių lūžio linijų pavaizduoti geležinkelio ir automobilių kelio elementus (ašis, skaldos balasto petys, sankasos reljefas, grioviai)*

Pastabos ir komentarai:

-

NUOTRAUKOS IR ORTOFOTOGRAFIJA

Ar reikalingas ortofotografinis žemėlapis **Ne**

WEB PERŽIŪRA

Ar bus reikalinga skenuotų duomenų WEB peržiūra: **Ne**

SKENUOTI DUOMENYS

Ar bus reikalingi skenuoti duomenys: **Ne**

ATASKAITOS IR PRIEDAI

Kartu su darbų rezultatais pateikiamos ataskaitos ir priedai:

- [x] *Statybinių inžinerinių tyrinėjimų ataskaita*
- [x] *Reperių žiniaraštis*
- [ ] *Matavimo metodų ir tikslumų ataskaita*
- [ ] *Kitos:_*

REKVIZITAI

VYKDYTOJAS: **UŽSAKOVAS:**

Pavadinimas: LiMAP, UAB,
Įm.k. 304225378,
PVM k. LT100010184913

Atsakingas asmuo Komercijos vadovas
Arminas Mačiulis

Parašas

A.V.

Pavadinimas: Kelprojektas, UAB, Įm.k.
234004210, PVM k.
LT340042113

Atsakingas asmuo

Parašas

A.V.

TIIIS paslaugos

"Topografinių ir inžinerinių tinklų planų erdvinių duomenų teikimas derinti ir tvarkyti" ataskaita

Sugeneruota: 2022-10-26 11:30

Paslaugos gavėjo informacija

Vardas ir pavardė:	ANDRIUS APONAS
GKP:	1GKV-538

Paslaugos užsakymo informacija

Numeris:	TIIIS1-20221004-073339
Paslaugos nuoroda:	https://tiiis.planuojustatau.lt/portal/orders/TIIIS1-20221004-073339
Pavadinimas:	LiM-22-045-LT-TOPO-OB-232_Jonavos prekinė stotis. II dalis (3)
Adresas:	Kauno apskr., Jonavos r. sav., Marvilės miškas, Kulvos sen.
Prašymo teritorija:	21.33 ha
Pateikto plano tipas:	Topografinis planas – bazinis turinys ir aukščio taškai
Rezervuoti šulinių numeriai:	Ne
Paslaugos gavėjo komentaras:	
Paslaugos gavėjo įkeltas dokumentas:	Aiskinamasis_rastas.pdf, OB-232_jon_priek_st_II_d.pdf
Paslaugos būsena:	Prašymas ir erdviniai duomenys priimti

Pateiktą planą ir plano ED suderino

EDT organizacija:	Jonavos rajono savivaldybės administracija (114)
EDT grupė:	Jonavos r. sav. Statybos,remonto ir architektūros skyrius (115)
Administracinį sprendimą priėmusio asmens vardas ir pavardė:	EGLĖ GALIMOVIENĖ
Pateiktas tikrinti EDR:	OB-232_jon_priek_st_II_d.dwg

Veiksmų ir organizacijos priimtų sprendimų išklotinė

2022-10-04 10:35:54	Pateiktas prašymas
2022-10-04 10:36:03	Gauta užduotis „Priimti ED“
2022-10-14 10:51:42	Prašymas atmestas (reikalingas prašymo arba ED patikslinimas)
2022-10-21 11:35:43	Pateiktas prašymas (po atmetimo)
2022-10-21 11:35:48	Gauta užduotis „Priimti ED“
2022-10-26 11:25:25	Prašymas ir ED priimti

ED pateikti susipažinti

Organizacija: AB „Energijos skirstymo operatorius“ (ESO) (80)
Organizacijos grupė: AB „Energijos skirstymo operatorius“. Elektros duomenys (81)
Gautas EDR: OB-232_jon_priek_st_II_d.dwg

ED pateikti susipažinti

Organizacija: Jonavos rajono savivaldybės administracija (114)
Organizacijos grupė: Jonavos r. sav. Žemės ūkio skyrius (116)
Gautas EDR: OB-232_jon_priek_st_II_d.dwg

ED pateikti susipažinti

Organizacija: UAB "Jonavos vandenys" (198)
Gautas EDR: OB-232_jon_priek_st_II_d.dwg

ED pateikti susipažinti

Organizacija: VĮ "Lietuvos automobilių kelių direkcija" (LAKD) (365)
Gautas EDR: OB-232_jon_priek_st_II_d.dwg

ED pateikti susipažinti

Organizacija: AB „Energijos skirstymo operatorius“ (ESO) (80)
Organizacijos grupė: AB „Energijos skirstymo operatorius“. Kauno regionas, dujotiekio duomeny
Gautas EDR: OB-232_jon_priek_st_II_d.dwg

ED pateikti susipažinti

Organizacija: Telia Lietuva, AB (86)
Organizacijos grupė: Telia Lietuva, AB. Kauno regionas, ryšių tinklo duomenys (423)
Gautas EDR: OB-232_jon_priek_st_II_d.dwg

TOPOGRAFINIS PLANAS M1:2000

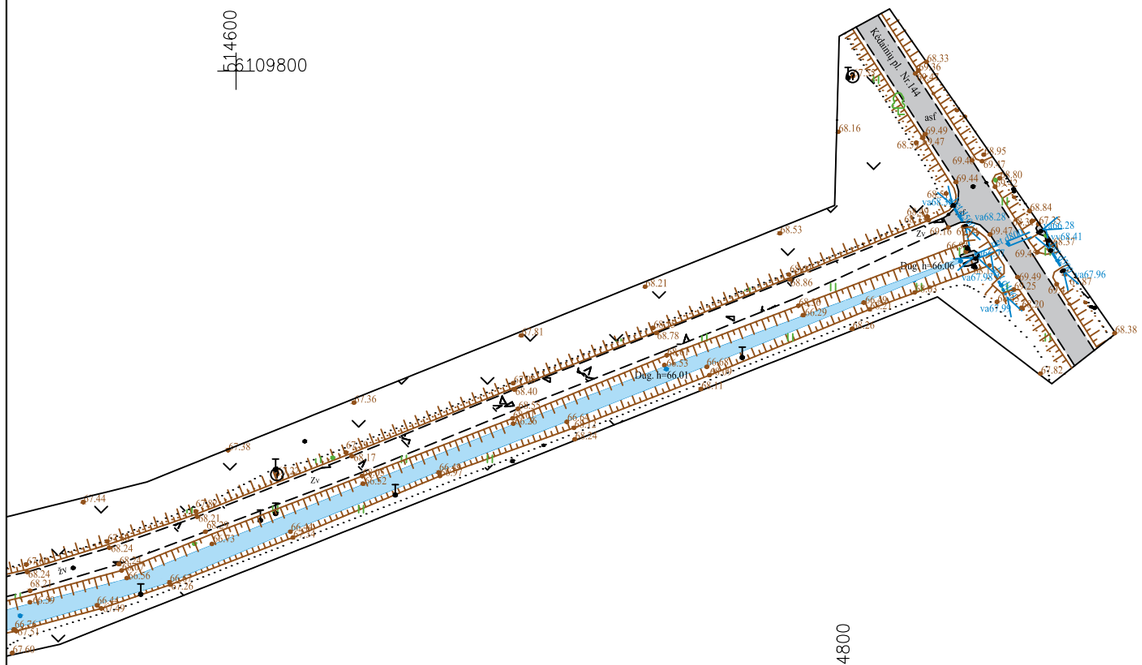

62/41 – 05

63/41 – 01

Topografavimo darbų teritorijos išsidėstymo schema

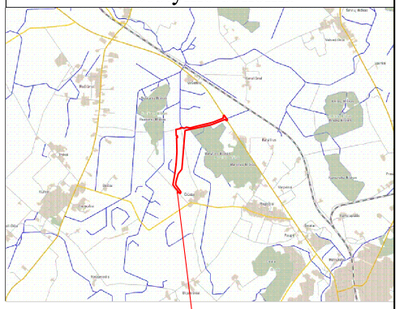

PLANO TIPAS	Bazinis turinys ir aukščio taškai				
OBJEKTAS	TIIIS1–20221004–073339		Jonavos prekinė stotis. II dalis (3)		
PAGRINDINIS OBJEKTŲ TIKSLUMAS, cm			AUKŠČIŲ SISTEMA: LAS07	KOORDINAČIŲ SISTEMA: LKS–94	
HORIZONTALUS	80	VERTIKALUS 80	UŽSAKOVAS: UAB "Kelprojektas"		
ĮMONĖ	LiMAP, UAB				A.V.
	VADOVO VARDAS IR PAVARDĖ		PARAŠAS	DATA	
	ANDRIUS APONAS			2022–09	
GEODEZININKAS	Kvalifikacijos pažymėjimo Nr. 1GKV–538				
	VARDAS IR PAVARDĖ		PARAŠAS	DATA	
	ANDRIUS APONAS			2022–09	LAPŲ SK.
GEODEZININKO PAD.	ALMANTAS MATIUKAS			2022–09	1/4

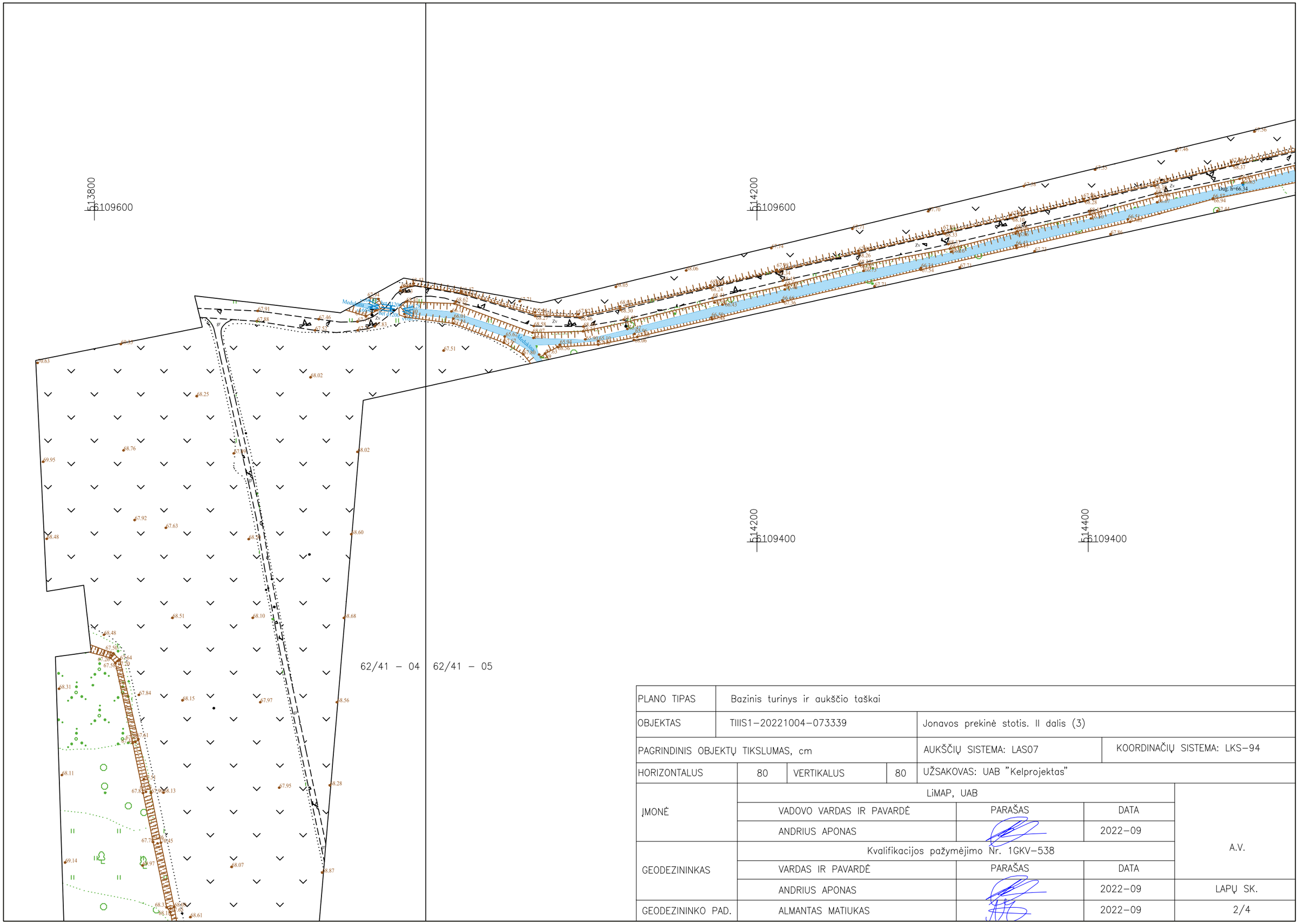

PLANO TIPAS	Bazinis turinys ir aukščio taškai					
OBJEKTAS	TIIIS1–20221004–073339			Jonavos prekinė stotis. II dalis (3)		
PAGRINDINIS OBJEKTŲ TIKSLUMAS, cm				AUKŠČIŲ SISTEMA: LAS07	KOORDINAČIŲ SISTEMA: LKS–94	
HORIZONTALUS	80	VERTIKALUS	80	UŽSAKOVAS: UAB "Kelprojektas"		
ĮMONĖ	LiMAP, UAB					A.V.
	VADOVO VARDAS IR PAVARDĖ			PARAŠAS	DATA	
	ANDRIUS APONAS				2022–09	
GEODEZININKAS	Kvalifikacijos pažymėjimo Nr. 1GKV–538					
	VARDAS IR PAVARDĖ			PARAŠAS	DATA	
	ANDRIUS APONAS				2022–09	LAPŲ SK.
GEODEZININKO PAD.	ALMANTAS MATIUKAS				2022–09	2/4



PLANO TIPAS	Bazinis turinys ir aukščio taškai				
OBJEKTAS	TIIIS1–20221004–073339		Jonavos prekinė stotis. II dalis (3)		
PAGRINDINIS OBJEKTŲ TIKSLUMAS, cm			AUKŠČIŲ SISTEMA: LAS07	KOORDINAČIŲ SISTEMA: LKS–94	
HORIZONTALUS	80	VERTIKALUS 80	UŽSAKOVAS: UAB "Kelprojektas"		
ĮMONĖ	LiMAP, UAB				A.V.
	VADOVO VARDAS IR PAVARDĖ		PARAŠAS	DATA	
	ANDRIUS APONAS			2022–09	
GEODEZININKAS	Kvalifikacijos pažymėjimo Nr. 1GKV–538				
	VARDAS IR PAVARDĖ		PARAŠAS	DATA	
	ANDRIUS APONAS			2022–09	LAPŲ SK.
GEODEZININKO PAD.	ALMANTAS MATIUKAS			2022–09	3/4

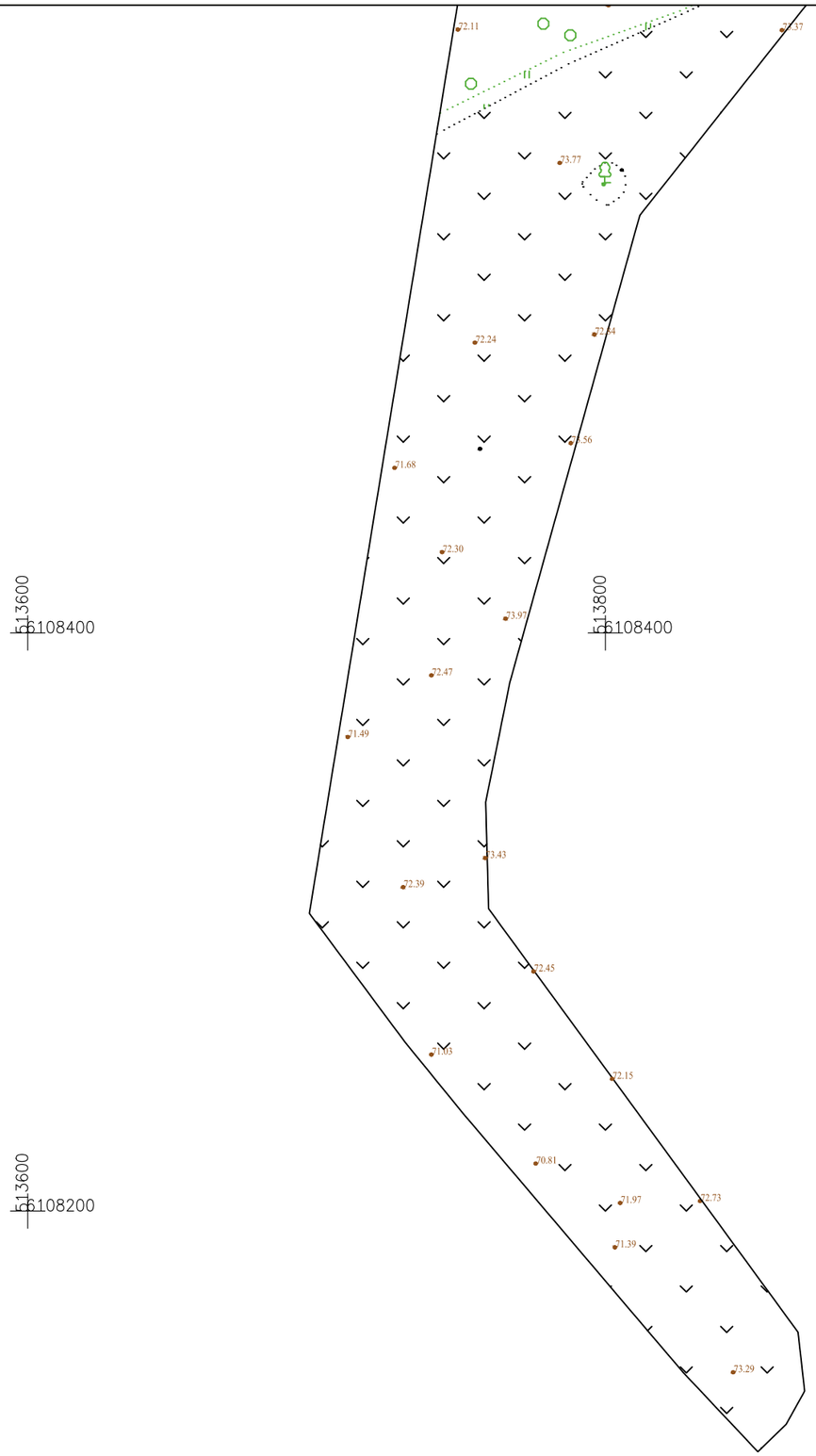

62/41 – 09

62/41 – 10

PLANO TIPAS	Bazinis turinys ir aukščio taškai				
OBJEKTAS	TIIIS1–20221004–073339		Jonavos prekinė stotis. II dalis (3)		
PAGRINDINIS OBJEKTŲ TIKSLUMAS, cm			AUKŠČIŲ SISTEMA: LAS07	KOORDINAČIŲ SISTEMA: LKS–94	
HORIZONTALUS	80	VERTIKALUS 80	UŽSAKOVAS: UAB "Kelprojektas"		
ĮMONĖ	LiMAP, UAB				A.V.
	VADOVO VARDAS IR PAVARDĖ		PARAŠAS	DATA	
	ANDRIUS APONAS			2022–09	
GEODEZININKAS	Kvalifikacijos pažymėjimo Nr. 1GKV–538				
	VARDAS IR PAVARDĖ		PARAŠAS	DATA	
	ANDRIUS APONAS			2022–09	LAPŲ SK.
GEODEZININKO PAD.	ALMANTAS MATIUKAS			2022–09	4/4

TOPOGRAFINIS PLANAS

OBJEKTAS: **„RAIL BALTICA“ GELEŽINKELIŲ LINIJOS KAUNAS-LIETUVOS IR LATVIJOS VALSTYBIŲ SIENA INŽINERINIŲ SISTEMŲ IR REGIONINIŲ STOČIŲ SUSISIEKIMO KOMUNIKACIJŲ INŽINERINĖS INFRASTRUKTŪROS VYSTYMO PLANO PARENGIMAS IR PAV RUČIŪNŲ STOTIS. I DALIS (4)**

ADRESAS: **KAUNO APSKR., JONAVOS R. SAV., RUČIŪNAI, KULVOS SEN..**

DALIS: **TOPOGRAFINIS PLANAS** **M 1:2000**

UŽSAKOVAS: **KELPROJEKTAS, UAB**

Projekto vadovas Andrius Aponas
Direktorius Arminas Mačiulis
Metai: 2023 m.

Registracijos numeris: LiM-22-045-LT-TOPO-OB-233

Saulėtekio al. 15-712 LT-10224 Vilnius
www.limap.lt info@limap.lt

I.I. AIŠKINAMASIS RAŠTAS

I.I.I. Užsakymas

LiMAP, UAB 2022-09-06 gavo užsakymą iš bendrovės Kelprojektas, UAB (toliau tekste - Užsakovas) parengti projekto '„Rail Baltica“ geležinkelių linijos Kaunas-Lietuvos ir Latvijos valstybių siena inžinerinių
sistemų ir regioninių stočių susisiekimo komunikacijų inžinerinės infrastruktūros vystymo plano
parengimas ir PAV' objekto 'Ručiūnų stotis. I dalis (4)' topografinį planą (toliau tekste - Projektas), adresu Kauno apskr., Jonavos r. sav., Ručiūnai, Kulvos sen.. (toliau tekste - Projekto adresas).

Projektas privalo būti parengtas vadovaujantis Technine užduotimi. Tuo atveju, jei Projektui nebuvo parengta Techninė užduotis, Projektas rengiamas pagal Projekto teritorijoje galiojančius teisės aktus reglamentuojančius topografinio plano rengimą.

Užsakovo nustatyta tikslumo klasė **D**

Topografinis planas rengiamas prieš statybas.

I.I.II. Mobilus skenavimas

Projektui skenavimas nebuvo galimas arba nebuvo poreikio jį atlikti.

I.I.III. Geodeziniai matavimai

LiMAP, UAB darbuotojas (-ai) atliko Projekto teritorijos geodezinius matavimus. Matavimus atliko gamybos vadovas A. Aponas (kvalifikacijos pažymėjimo Nr. 1GKV-538);
geodezininko padėjėjas Almantas Matiukas. Matavimai atlikti naudojantis metrologiškai patikrintais geodeziniais prietaisais GPNS imtuvu Topcon HiperSR, , . Matavimai atlikti vadovaujantis galiojančiais teisės aktais ir gerosios praktikos rekomendacijomis.
Matavimų atlikimo laikotarpis - 2022-09-15, 08:00-17:00
Geodezinių matavimų planinės padėties tikslumas - 0.80 m
Geodezinių matavimų vertikaliosios padėties tikslumas - 0.80 m

I.I.IV. Brėžinys

Projekto brėžinys parengtas vadovaujantis Technine užduotimi ir galiojančiais teisės aktais. Brėžinio parengimą kontroliavo . Brėžinį peržiūrėjo ir jo kokybę patvirtino .

I.I.V. Geodezinis pagrindas

Geodeziniu pagrindu panaudoti esami ojektai:

X: 6111073.416 ; Y: 513641.016 ; Z: 69.083 ; Aprašymas: Varžtas;
X: 6111102.403 ; Y: 513596.993 ; Z: 69.221 ; Aprašymas: Varžtas;

Naudoti Valstybinio geodezinio pagrindo punktai:
LITPOS: Stotis: KAUNAS Stotis stoties ID: KAUN Platuma: 54 54 22.05690 Ilguma: 23 58 46.46532 Aukštis: 112.328 Imtuvas: TRIMBLE NETR9

I.I. VI. Niveliacija

Projektui nebuvo poreikio atlikti niveliaciją.

I.I. VII. Paviršiaus modelis

Projektui nebuvo poreikio parengti paviršiaus modelį.

Topografinio plano rengėjas:

LiMAP, UAB
Įm. kodas 304225378
Adresas: Saulėtekio al. 15-712, LT-10224 Vilnius
Tel.nr.:+370 647 37535
El.paštas: info@limap.lt

TECHNINĖ INŽINERINIŲ GEODEZINIŲ TYRINĖJIMŲ UŽDUOTIS

BENDRI DUOMENYS

Užduoties rengėjas:	Kelprojektas, UAB, Įm.k. 234004210, PVM k. LT340042113	Atsakingas asmuo	
Užduoties vykdytojas:	LiMAP, UAB, Įm.k. 304225378, PVM k. LT100010184913	Atsakingas asmuo	Komercijos vadovas Arminas Mačiulis
Projektas:	*„Rail Baltica" geležinkelių linijos Kaunas-Lietuvos ir Latvijos valstybių siena inžinerinių sistemų ir regioninių stočių susisiekimo komunikacijų inžinerinės infrastruktūros vystymo plano parengimas ir PAV*		
Adresas:	*Jonavos rajono savivaldybė, Pasvalio rajono savivaldybė*		
Užsakovo suteiktas projekto numeris	Jei toks yra	Užsakymo data:	2022-09-05
LiMAP suteiktas projekto numeris	LiM-22-045-LT-TOPO-OB-230-236, LiM-22-045-LT-TOPO-OB-242-250	Užsakymo Nr.:	LIM-22-UZ-09.05.01.113
Dalių kiekis (uždarų poligonų skaičius)	16		
Pirminio darbų rezultato pateikimo data	**2022-09-19/26**	Galutinio darbų rezultato pateikimo data	**2022-10-17**

TOPOGRAFINIS PLANAS

Ar reikalingas Topografinis planas: **Taip**

Plano rengimo tikslas: *Specialusis planas*

Plano ribos komentaras: *Ribą parengia Užsakovas*

Užsakomo, su Savivaldybės administracija **privalomo derinti topografinio plano turinys**:

- ☐ ***pilno turinio,*** *kai vaizduojami visi vietovėje esantys objektai;*
- ☑ ***bazinio turinio,*** *kai vaizduojami tik GKTR 3.01:2020 priede nurodyti bazinį topografinio plano turinį sudarantys vietovėje esantys* ***objektai ir aukščio taškai;***
- ☐ ***bazinio turinio,*** *kai vaizduojami tik GKTR 3.01:2020 priede nurodyti bazinį topografinio plano turinį sudarantys vietovėje esantys* ***objektai.***

Užsakovo pasirenkama tikslumo klasė: **D**

Tikslumo klasių lentelė

	Išmatuotų topografinių objektų padėties paklaida (vid. kv. paklaida, 95 proc. tikimybė), cm				
	horizontalios	vertikalios			
Tikslumo klasė	tvirtų kontūrų	kietų paviršių	kitų paviršių	Rekomenduojama masteliui	Mažiausias objekto dydis, vaizduojamas masteliu, cm
A	10 cm	10 cm	20 cm	1:200	10 cm
B	20 cm	10 cm	20 cm	1:500	20 cm
C	50 cm	25 cm	50 cm	1:1000	50 cm
D	80 cm	80 cm	100 cm	1:2000	80 cm

LiMAP rekomenduojami Bazinio turinio topografinio plano papildymai pagal paskirtis, kai **privaloma planą derinti su savivaldybės administracija**

Pasirinkimas	Rekomenduojamas topografinis planas	Aprašymas
☐	Topografinis planas pagal Individualius reikalavimus	Priede "Topografinio plano turinys" Užsakovas nurodo konkrečiai kuriuos objektus Vykdytojas privalo pamatuoti ir parodyti topografiniame plane, kurie neįeina į Bazinio topografinio plano turinį.
☐	Topografinis planas pagal LAKD reikalavimus	Automatiškai parenkamas Pilnas turinys, nes LAKD pirkimo dokumentacijoje įprastai nurodomas poreikis Pilno turinio topografiniui planui. Taip pat, pridedamos detalizacijos, kurios yra įprastos LAKD pirkimų dokumentacijos reikalavimams (dėl požeminių tinklų įgilinimo informacijos, pralaidų detalizavimo ir pan.)
☑	Topografinis planas pagal 2014 m. topografinių planų reikalavimus be požemio	Nurodomi antžeminiai objektai, kurie buvo privalomi topografiniuose planuose pagal 2014m galiojusius teisės aktus

LiMAP rekomenduojamas plano turinys, kai **neprivaloma planą derinti su savivaldybės administracija**

Pasirinkimas	Rekomenduojamas topografinis planas	Aprašymas
☐	Topografinis planas Aprašams Bazinis	Įtraukti topografiniai objektai: kelio kraštai; bordiūrai; šalikelė (žvyras); nuovažos; atitvarai, geležinkelio bėgiai, tilto konstrukcija (viršutinė dalis), dirbtinės dangos, greičio mažinimo kalneliai
☐	Topografinis planas Aprašams Bazinis+	Įtraukti topografiniai objektai: Aprašams Bazinis ir: kelio ženklai; signaliniai stulpeliai; LAKD infrastruktūra (ESI, KOS, ir pan.); šviesaforai; šulinių dangčiai
☐	Topografinis planas Aprašams Bazinis++	Įtraukti topografiniai objektai: Aprašams Bazinis+ ir: horizontalusis kelio ženklinimas; kelią kertančios oro linijos ir laidų aukštis; medžiai; krūmai; šlaitai

Papildomi reikalavimai **nenumatyti LR teisės aktuose:**

- ☑ *pateikiami požeminiai inžineriniai tinklai gauti iš tinklų eksploatuojančių organizacijų ir savivaldybės archyvo*
- ☐ *pateikiamos žemės sklypų kadastrinės ribos*
- ☐ *plane pažymėti tiltų sudūrimo siūles*
- ☐ *pateikiama kelio ašis*
- ☐ *atliekama **tiltų/viadukų** konstrukcijos **detalizacija** (atramų aukščiai, šalitilčiai, sijų apačia ir pan.)*
- ☐ ***tiltai/viadukai** ir jų žymimi objektai pateikiami **3D linijomis***
- ☐ ***požeminiai tinklai** pateikiami **3D linijomis**, jei yra galimybės **gauti** tokią informaciją*
- ☐ ***požeminiai tinklai** pateikiami **3D linijomis**, jei yra galimybės **nustatyti** tokią informaciją*
- ☐ ***VISI** antžeminiai objektai pateikiami **3D linijomis ir taškais***
- ☐ *nurodomas **elektros oro linijų** apatinių laidų **akštis ties kelio/geležinkelio ašimi***
- ☐ *nurodomas **elektros oro linijų** apatinių laidų **akštis ties oro linijos atrama***
- ☐ *nurodomas **elektros oro linijų** matavimo metu esanti **oro temperatūra***
- ☐ ***elektros oro linijos** pateikiamos **3D linijomis***
- ☐ *nurodomi **medžių skersmenys***
- ☐ *nurodomi **medžių aukščiai***
- ☐ *nurodomos **medžių rūšys** (ne dendrologiniu lygiu)*
- ☐ *pralaidos pateikiamos 3D linijomis*
- ☐ *pralaidų atraminių sienučių detalizavimas 3D linijomis*
- ☐ *duomenų surinkimas turi būti **vykdomas su Antstoliu**, o su darbų rezultatu pateikiama Antstolio ataskaita*
- ☐ *nurodomos inžinerinių tinklų **apsaugos zonos***
- ☑ *kita:pateikti aukščiai turi būti ne rečiau nei kas 50 m - geležinkelio kelio (ašies), žemės sankasos, skaldos balasto reljefo ir automobilių kelio/gatvės dangos kraštuose, ašyje, kelio briaunoje, griovyje/pylimo pade. Altitudžių taškai turi būti pateikiami kaip blokai su atributais (grupės pavadinimas, aukštis). Sankasos ir balasto prizmės altitudžių taškai turi turėti atskirus grupių pavadinimus*

Koordinačių sistema: LKS94 Aukščių sistema: LAS07 Mastelis: **M 1:2000**

Pateikiamo Darbų rezultato formatas: **.dwg 2013**

Popierinių egzempliorių skaičius 0 vnt Nuoroda žemėlapių sistemoje

Skaitmeninių egzempliorių skaičius (CD) 0 vnt Duomenų pateikimo būdas: Google Drive

Šulinių tyrinėjimas: Nereikalingas Adresas duomenų pateikimui:

Šulinių išrašai: Nereikalingas

Kortelės ir išrašai pateikiami formatu: kita Ar numatomas teritorijos papildymas **Ne**

Pastabos ir komentarai:

-

INŽINERINIŲ TINKLŲ PLANAS

Ar reikalingas Inžinerinių tinklų planas **Ne**

STATYBINIS GEODEZINIS PAGRINDAS

Ar reikalingas geodezinis pagrindas: **Taip**

Priimtinas ir tinkamas geodezinių punktų tipas:

- [x] *Valstybinio vertikaliojo pagrindo tinklo punktas*
- [x] *vietinio vertikaliojo pagrindo tinklo punktas*
- [ ] *geodezinė vinis (diubelis)*
- [x] *dirbtiniai objektai (šuliniai, stulpai, tiltai, atraminės sienutės, pralaidos ir pan)*
- [ ] *už statybvietės ribos išnešti metaliniai kuolai (armatūra)*
- [ ] *už statybvietės ribos išnešti metaliniai kuolai (armatūra) betonuoti*

Geodezinių punktų tankumas:

- [ ] *Plotinis*
- [x] *Linijinis* *1 geodezinio pagrindo punktas kas 100 metrų*

Statybinio geodezinio pagrindo tikslumas: **Techninė niveliacija**

Leistinų nesąryšių pavyzdžiai pagal Geodezinio pagrindo tikslumo klasę:

Ėjimo ilgis	1 km	3 km	5 km	7 km	9 km	11 km
Tikslumo reikšmė	+-50 mm	+-87 mm	+-112 mm	+-132 mm	+-150 mm	+-166 mm

Pastabos ir komentarai:

-

3D PAVIRŠIAUS MODELIS

Ar reikalingas 3D skaitmeninis žemės paviršius: **Taip**

Ar paviršiaus kūrimui duomenys privedami prie Geodezinio statybinio pagrindo Taip

Ar statybinį geodezinį pagrindą pateikia Užsakovas: Ne

Paviršiaus modelis turi būti parengtas programai: AutoCAD CIVIL 3D

Paviršiaus modelio formatas: .xml

Reikalavimai paviršiui:

- [ ] *Detalizuojami laiptai ir kiti smulkūs objektai ant žemės*
- [ ] *Detalizuojami pralaidų sutvirtinimai*
- [x] *Naudojamos tik pagrindinės lūžio linijos (keliai, bordiūrai, šlaitai, pastatai)*
- [ ] *Papildoma taškais skersiniuose kelio pjūviuose* kas 1 m po 1 tašką kas 10 cm
- [ ] *Papildoma taškais šlaituose ir planuojamų darbų zonoje ne mažiau nei* po 1 tašką kas 50 cm
- [ ] *Atskiriamos tiltų ir žemės dangos į atskirus paviršius*
- [ ] *Iškeliami pastatai pagal jų aukštį (grubūs, nedetalūs)*
- [ ] *Sudaromi gruntų paviršiai pagal pateiktą geologinių tyrinėjimų ataskaitą*
- [x] *Kiti reikalavimai:prie pagrindinių lūžio linijų pavaizduoti geležinkelio ir automobilių kelio elementus (ašis, skaldos balasto petys, sankasos reljefas, grioviai)*

Pastabos ir komentarai:

-

NUOTRAUKOS IR ORTOFOTOGRAFIJA

Ar reikalingas ortofotografinis žemėlapis **Ne**

WEB PERŽIŪRA

Ar bus reikalinga skenuotų duomenų WEB peržiūra: **Ne**

SKENUOTI DUOMENYS

Ar bus reikalingi skenuoti duomenys: **Ne**

ATASKAITOS IR PRIEDAI

Kartu su darbų rezultatais pateikiamos ataskaitos ir priedai:

- [x] *Statybinių inžinerinių tyrinėjimų ataskaita*
- [x] *Reperių žiniaraštis*
- [ ] *Matavimo metodų ir tikslumų ataskaita*
- [ ] *Kitos:_*

REKVIZITAI

VYKDYTOJAS: **UŽSAKOVAS:**

Pavadinimas: LiMAP, UAB,
Įm.k. 304225378,
PVM k. LT100010184913

Atsakingas asmuo Komercijos vadovas
Arminas Mačiulis

Parašas

A.V.

Pavadinimas: Kelprojektas, UAB, Įm.k.
234004210, PVM k.
LT340042113

Atsakingas asmuo

Parašas

A.V.

TIIIS paslaugos

"Topografinių ir inžinerinių tinklų planų erdvinių duomenų teikimas derinti ir tvarkyti" ataskaita

Sugeneruota: 2022-10-18 16:34

Paslaugos gavėjo informacija

Vardas ir pavardė:	ANDRIUS APONAS
GKP:	1GKV-538

Paslaugos užsakymo informacija

Numeris:	TIIIS1-20221005-073746
Paslaugos nuoroda:	https://tiiis.planuojustatau.lt/portal/orders/TIIIS1-20221005-073746
Pavadinimas:	LiM-22-045-LT-TOPO-OB-233_Ručiūnų stotis. I dalis (4)
Adresas:	: KAUNO APSKR., JONAVOS R. SAV., RUČIŪNAI, KULVOS SEN..
Prašymo teritorija:	0.97 ha
Pateikto plano tipas:	Topografinis planas – pilnas turinys
Rezervuoti šulinių numeriai:	Ne
Paslaugos gavėjo komentaras:	
Paslaugos gavėjo įkeltas dokumentas:	Aiskinamasis_rastas.pdf, OB_233_LV.pdf
Paslaugos būsena:	Prašymas ir erdviniai duomenys priimti

Pateiktą planą ir plano ED suderino

EDT organizacija:	Jonavos rajono savivaldybės administracija (114)
EDT grupė:	Jonavos r. sav. Statybos,remonto ir architektūros skyrius (115)
Administracinį sprendimą priėmusio asmens vardas ir pavardė:	EGLĖ GALIMOVIENĖ
Pateiktas tikrinti EDR:	OB_233_LV.dwg

Veiksmų ir organizacijos priimtų sprendimų išklotinė

2022-10-05 09:32:21	Pateiktas prašymas
2022-10-05 09:32:30	Gauta užduotis „Priimti ED“
2022-10-18 16:29:08	Prašymas ir ED priimti

ED pateikti susipažinti

Organizacija:	AB „Energijos skirstymo operatorius“ (ESO) (80)
Organizacijos grupė:	AB „Energijos skirstymo operatorius“. Elektros duomenys (81)
Gautas EDR:	OB_233_LV.dwg

ED pateikti susipažinti

Organizacija:	Jonavos rajono savivaldybės administracija (114)
Organizacijos grupė:	Jonavos r. sav. Žemės ūkio skyrius (116)
Gautas EDR:	OB_233_LV.dwg

ED pateikti susipažinti

Organizacija:	UAB "Jonavos vandenys" (198)
Gautas EDR:	OB_233_LV.dwg

ED pateikti susipažinti

Organizacija:	AB „Energijos skirstymo operatorius“ (ESO) (80)
Organizacijos grupė:	AB „Energijos skirstymo operatorius“. Kauno regionas, dujotiekio duomeny
Gautas EDR:	OB_233_LV.dwg

ED pateikti susipažinti

Organizacija:	Telia Lietuva, AB (86)
Organizacijos grupė:	Telia Lietuva, AB. Kauno regionas, ryšių tinklo duomenys (423)
Gautas EDR:	OB_233_LV.dwg

TOPOGRAFINIS PLANAS M1:2000

Topografavimo darbų teritorijos išsidėstymo schema

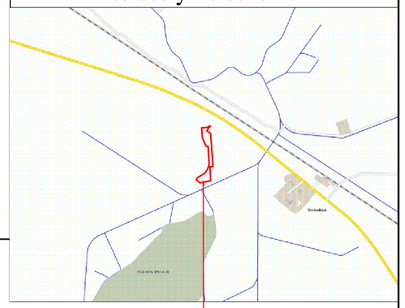

513400 6111000 — 513600 6111000 — 513800 6111000

62/42 – 19

62/42 – 24

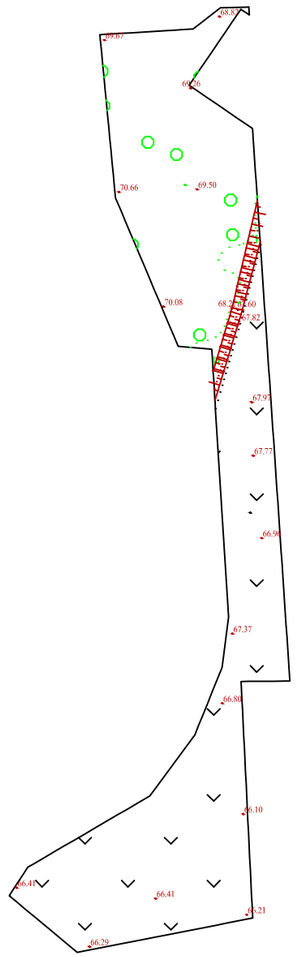

513400 6110800 — 513800 6110800

513400 6110600 — 513600 6110600

PLANO TIPAS	Bazinio turnio				
OBJEKTAS	TIIIS1–20221005–073746		Kauno apskr., Jonavos r. sav., Ručiūnai, Kulvos sen.		
PAGRINDINIS OBJEKTŲ TIKSLUMAS, cm			AUKŠČIŲ SISTEMA: LAS07	KOORDINAČIŲ SISTEMA: LKS–94	
HORIZONTALUS	80	VERTIKALUS 80	UŽSAKOVAS: UAB "Kelprojektas"		
ĮMONĖ	LiMAP, UAB				A.V.
	VADOVO VARDAS IR PAVARDĖ		PARAŠAS	DATA	
	ANDRIUS APONAS			2022–09	
GEODEZININKAS	Kvalifikacijos pažymėjimo Nr. 1GKV–538				
	VARDAS IR PAVARDĖ		PARAŠAS	DATA	
	ANDRIUS APONAS			2022–09	LAPŲ SK.
GEODEZININKO PAD.	ALMANTAS MATIUKAS			2022–09	1/1

TOPOGRAFINIS PLANAS

OBJEKTAS: **„RAIL BALTICA“ GELEŽINKELIŲ LINIJOS KAUNAS-LIETUVOS IR LATVIJOS VALSTYBIŲ SIENA INŽINERINIŲ SISTEMŲ IR REGIONINIŲ STOČIŲ SUSISIEKIMO KOMUNIKACIJŲ INŽINERINĖS INFRASTRUKTŪROS VYSTYMO PLANO PARENGIMAS IR PAV RUČIŪNŲ STOTIS. II DALIS (5)**

ADRESAS: **KAUNO APSKR., JONAVOS R. SAV., RUČIŪNAI, KULVOS SEN..**

DALIS: **TOPOGRAFINIS PLANAS** **M 1:2000**

UŽSAKOVAS: **KELPROJEKTAS, UAB**

Projekto vadovas Andrius Aponas
Direktorius Arminas Mačiulis
Metai: 2023 m.

Registracijos numeris: LiM-22-045-LT-TOPO-OB-234

Saulėtekio al. 15-712 LT-10224 Vilnius
www.limap.lt info@limap.lt

I.I. AIŠKINAMASIS RAŠTAS

I.I.I. Užsakymas

LiMAP, UAB 2022-09-06 gavo užsakymą iš bendrovės Kelprojektas, UAB (toliau tekste - Užsakovas) parengti projekto '„Rail Baltica“ geležinkelių linijos Kaunas-Lietuvos ir Latvijos valstybių siena inžinerinių
sistemų ir regioninių stočių susisiekimo komunikacijų inžinerinės infrastruktūros vystymo plano
parengimas ir PAV' objekto 'Ručiūnų stotis. II dalis (5)' topografinį planą (toliau tekste - Projektas), adresu Kauno apskr., Jonavos r. sav., Ručiūnai, Kulvos sen.. (toliau tekste - Projekto adresas).

Projektas privalo būti parengtas vadovaujantis Technine užduotimi. Tuo atveju, jei Projektui nebuvo parengta Techninė užduotis, Projektas rengiamas pagal Projekto teritorijoje galiojančius teisės aktus reglamentuojančius topografinio plano rengimą.

Užsakovo nustatyta tikslumo klasė **D**

Topografinis planas rengiamas prieš statybas.

I.I.II. Mobilus skenavimas

Projektui skenavimas nebuvo galimas arba nebuvo poreikio jį atlikti.

I.I.III. Geodeziniai matavimai

LiMAP, UAB darbuotojas (-ai) atliko Projekto teritorijos geodezinius matavimus. Matavimus atliko gamybos vadovas A. Aponas (kvalifikacijos pažymėjimo Nr. 1GKV-538);
geodezininko padėjėjas Almantas Matiukas. Matavimai atlikti naudojantis metrologiškai patikrintais geodeziniais prietaisais GPNS imtuvu Topcon HiperSR, , . Matavimai atlikti vadovaujantis galiojančiais teisės aktais ir gerosios praktikos rekomendacijomis.
Matavimų atlikimo laikotarpis - 2022-09-15, 08:00-17:00
Geodezinių matavimų planinės padėties tikslumas - 0.80 m
Geodezinių matavimų vertikaliosios padėties tikslumas - 0.80 m

I.I.IV. Brėžinys

Projekto brėžinys parengtas vadovaujantis Technine užduotimi ir galiojančiais teisės aktais. Brėžinio parengimą kontroliavo . Brėžinį peržiūrėjo ir jo kokybę patvirtino .

I.I.V. Geodezinis pagrindas

Geodeziniu pagrindu panaudoti esami ojektai:

X: 6111073.416 ; Y: 513641.016 ; Z: 69.083 ; Aprašymas: Varžtas;
X: 6111102.403 ; Y: 513596.993 ; Z: 69.221 ; Aprašymas: Varžtas;

Naudoti Valstybinio geodezinio pagrindo punktai:
LITPOS: Stotis: KAUNAS Stotis stoties ID: KAUN Platuma: 54 54 22.05690 Ilguma: 23 58 46.46532 Aukštis: 112.328 Imtuvas: TRIMBLE NETR9

I.I. VI. Niveliacija

Projektui nebuvo poreikio atlikti niveliaciją.

I.I. VII. Paviršiaus modelis

Projektui nebuvo poreikio parengti paviršiaus modelį.

Topografinio plano rengėjas:

LiMAP, UAB
Įm. kodas 304225378
Adresas: Saulėtekio al. 15-712, LT-10224 Vilnius
Tel.nr.:+370 647 37535
El.paštas: info@limap.lt

TECHNINĖ INŽINERINIŲ GEODEZINIŲ TYRINĖJIMŲ UŽDUOTIS

BENDRI DUOMENYS

Užduoties rengėjas:	Kelprojektas, UAB, Įm.k. 234004210, PVM k. LT340042113	Atsakingas asmuo	
Užduoties vykdytojas:	LiMAP, UAB, Įm.k. 304225378, PVM k. LT100010184913	Atsakingas asmuo	Komercijos vadovas Arminas Mačiulis
Projektas:	*„Rail Baltica" geležinkelių linijos Kaunas-Lietuvos ir Latvijos valstybių siena inžinerinių sistemų ir regioninių stočių susisiekimo komunikacijų inžinerinės infrastruktūros vystymo plano parengimas ir PAV*		
Adresas:	*Jonavos rajono savivaldybė, Pasvalio rajono savivaldybė*		
Užsakovo suteiktas projekto numeris	Jei toks yra	Užsakymo data:	2022-09-05
LiMAP suteiktas projekto numeris	LiM-22-045-LT-TOPO-OB-230-236, LiM-22-045-LT-TOPO-OB-242-250	Užsakymo Nr.:	LIM-22-UZ-09.05.01.113
Dalių kiekis (uždarų poligonų skaičius)	16		
Pirminio darbų rezultato pateikimo data	**2022-09-19/26**	Galutinio darbų rezultato pateikimo data	**2022-10-17**

TOPOGRAFINIS PLANAS

Ar reikalingas Topografinis planas: **Taip**

Plano rengimo tikslas: *Specialusis planas*

Plano ribos komentaras: *Ribą parengia Užsakovas*

Užsakomo, su Savivaldybės administracija **privalomo derinti topografinio plano turinys**:

- ☐ ***pilno turinio,*** *kai vaizduojami visi vietovėje esantys objektai;*
- ☑ ***bazinio turinio,*** *kai vaizduojami tik GKTR 3.01:2020 priede nurodyti bazinį topografinio plano turinį sudarantys vietovėje esantys* ***objektai ir aukščio taškai;***
- ☐ ***bazinio turinio,*** *kai vaizduojami tik GKTR 3.01:2020 priede nurodyti bazinį topografinio plano turinį sudarantys vietovėje esantys* ***objektai.***

Užsakovo pasirenkama tikslumo klasė: **D**

Tikslumo klasių lentelė

	Išmatuotų topografinių objektų padėties paklaida (vid. kv. paklaida, 95 proc. tikimybė), cm				
	horizontalios	vertikalios			
Tikslumo klasė	tvirtų kontūrų	kietų paviršių	kitų paviršių	Rekomenduojama masteliui	Mažiausias objekto dydis, vaizduojamas masteliu, cm
A	10 cm	10 cm	20 cm	1:200	10 cm
B	20 cm	10 cm	20 cm	1:500	20 cm
C	50 cm	25 cm	50 cm	1:1000	50 cm
D	80 cm	80 cm	100 cm	1:2000	80 cm

LiMAP rekomenduojami Bazinio turinio topografinio plano papildymai pagal paskirtis, kai **privaloma planą derinti su savivaldybės administracija**

Pasirinkimas	Rekomenduojamas topografinis planas	Aprašymas
☐	Topografinis planas pagal Individualius reikalavimus	Priede "Topografinio plano turinys" Užsakovas nurodo konkrečiai kuriuos objektus Vykdytojas privalo pamatuoti ir parodyti topografiniame plane, kurie neįeina į Bazinio topografinio plano turinį.
☐	Topografinis planas pagal LAKD reikalavimus	Automatiškai parenkamas Pilnas turinys, nes LAKD pirkimo dokumentacijoje įprastai nurodomas poreikis Pilno turinio topografiniui planui. Taip pat, pridedamos detalizacijos, kurios yra įprastos LAKD pirkimų dokumentacijos reikalavimams (dėl požeminių tinklų įgilinimo informacijos, pralaidų detalizavimo ir pan.)
☑	Topografinis planas pagal 2014 m. topografinių planų reikalavimus be požemio	Nurodomi antžeminiai objektai, kurie buvo privalomi topografiniuose planuose pagal 2014m galiojusius teisės aktus

LiMAP rekomenduojamas plano turinys, kai **neprivaloma planą derinti su savivaldybės administracija**

Pasirinkimas	Rekomenduojamas topografinis planas	Aprašymas
☐	Topografinis planas Aprašams Bazinis	Įtraukti topografiniai objektai: kelio kraštai; bordiūrai; šalikelė (žvyras); nuovažos; atitvarai, geležinkelio bėgiai, tilto konstrukcija (viršutinė dalis), dirbtinės dangos, greičio mažinimo kalneliai
☐	Topografinis planas Aprašams Bazinis+	Įtraukti topografiniai objektai: Aprašams Bazinis ir: kelio ženklai; signaliniai stulpeliai; LAKD infrastruktūra (ESI, KOS, ir pan.); šviesaforai; šulinių dangčiai
☐	Topografinis planas Aprašams Bazinis++	Įtraukti topografiniai objektai: Aprašams Bazinis+ ir: horizontalusis kelio ženklinimas; kelią kertančios oro linijos ir laidų aukštis; medžiai; krūmai; šlaitai

Papildomi reikalavimai **nenumatyti LR teisės aktuose:**

- ☑ *pateikiami požeminiai inžineriniai tinklai gauti iš tinklų eksploatuojančių organizacijų ir savivaldybės archyvo*
- ☐ *pateikiamos žemės sklypų kadastrinės ribos*
- ☐ *plane pažymėti tiltų sudūrimo siūles*
- ☐ *pateikiama kelio ašis*
- ☐ *atliekama **tiltų/viadukų** konstrukcijos **detalizacija** (atramų aukščiai, šalitilčiai, sijų apačia ir pan.)*
- ☐ ***tiltai/viadukai** ir jų žymimi objektai pateikiami **3D linijomis***
- ☐ ***požeminiai tinklai** pateikiami **3D linijomis**, jei yra galimybės **gauti** tokią informaciją*
- ☐ ***požeminiai tinklai** pateikiami **3D linijomis**, jei yra galimybės **nustatyti** tokią informaciją*
- ☐ ***VISI** antžeminiai objektai pateikiami **3D linijomis ir taškais***
- ☐ *nurodomas **elektros oro linijų** apatinių laidų **akštis ties kelio/geležinkelio ašimi***
- ☐ *nurodomas **elektros oro linijų** apatinių laidų **akštis ties oro linijos atrama***
- ☐ *nurodomas **elektros oro linijų** matavimo metu esanti **oro temperatūra***
- ☐ ***elektros oro linijos** pateikiamos **3D linijomis***
- ☐ *nurodomi **medžių skersmenys***
- ☐ *nurodomi **medžių aukščiai***
- ☐ *nurodomos **medžių rūšys** (ne dendrologiniu lygiu)*
- ☐ *pralaidos pateikiamos 3D linijomis*
- ☐ *pralaidų atraminių sienučių detalizavimas 3D linijomis*
- ☐ *duomenų surinkimas turi būti **vykdomas su Antstoliu**, o su darbų rezultatu pateikiama Antstolio ataskaita*
- ☐ *nurodomos inžinerinių tinklų **apsaugos zonos***
- ☑ *kita:pateikti aukščiai turi būti ne rečiau nei kas 50 m - geležinkelio kelio (ašies), žemės sankasos, skaldos balasto reljefo ir automobilių kelio/gatvės dangos kraštuose, ašyje, kelio briaunoje, griovyje/pylimo pade. Altitudžių taškai turi būti pateikiami kaip blokai su atributais (grupės pavadinimas, aukštis). Sankasos ir balasto prizmės altitudžių taškai turi turėti atskirus grupių pavadinimus*

Koordinačių sistema: LKS94 Aukščių sistema: LAS07 Mastelis: **M 1:2000**

Pateikiamo Darbų rezultato formatas: **.dwg 2013**

Popierinių egzempliorių skaičius 0 vnt Nuoroda žemėlapių sistemoje

Skaitmeninių egzempliorių skaičius (CD) 0 vnt Duomenų pateikimo būdas: Google Drive

Šulinių tyrinėjimas: Nereikalingas Adresas duomenų pateikimui:

Šulinių išrašai: Nereikalingas

Kortelės ir išrašai pateikiami formatu: kita Ar numatomas teritorijos papildymas **Ne**

Pastabos ir komentarai:

-

INŽINERINIŲ TINKLŲ PLANAS

Ar reikalingas Inžinerinių tinklų planas **Ne**

STATYBINIS GEODEZINIS PAGRINDAS

Ar reikalingas geodezinis pagrindas: **Taip**

Priimtinas ir tinkamas geodezinių punktų tipas:

- [x] *Valstybinio vertikaliojo pagrindo tinklo punktas*
- [x] *vietinio vertikaliojo pagrindo tinklo punktas*
- [ ] *geodezinė vinis (diubelis)*
- [x] *dirbtiniai objektai (šuliniai, stulpai, tiltai, atraminės sienutės, pralaidos ir pan)*
- [ ] *už statybvietės ribos išnešti metaliniai kuolai (armatūra)*
- [ ] *už statybvietės ribos išnešti metaliniai kuolai (armatūra) betonuoti*

Geodezinių punktų tankumas:

- [ ] *Plotinis*
- [x] *Linijinis* *1 geodezinio pagrindo punktas kas 100 metrų*

Statybinio geodezinio pagrindo tikslumas: **Techninė niveliacija**

Leistinų nesąryšių pavyzdžiai pagal Geodezinio pagrindo tikslumo klasę:

Ėjimo ilgis	1 km	3 km	5 km	7 km	9 km	11 km
Tikslumo reikšmė	+-50 mm	+-87 mm	+-112 mm	+-132 mm	+-150 mm	+-166 mm

Pastabos ir komentarai:

-

3D PAVIRŠIAUS MODELIS

Ar reikalingas 3D skaitmeninis žemės paviršius: **Taip**

Ar paviršiaus kūrimui duomenys privedami prie Geodezinio statybinio pagrindo Taip

Ar statybinį geodezinį pagrindą pateikia Užsakovas: Ne

Paviršiaus modelis turi būti parengtas programai: AutoCAD CIVIL 3D

Paviršiaus modelio formatas: .xml

Reikalavimai paviršiui:

- [ ] *Detalizuojami laiptai ir kiti smulkūs objektai ant žemės*
- [ ] *Detalizuojami pralaidų sutvirtinimai*
- [x] *Naudojamos tik pagrindinės lūžio linijos (keliai, bordiūrai, šlaitai, pastatai)*
- [ ] *Papildoma taškais skersiniuose kelio pjūviuose* kas 1 m po 1 tašką kas 10 cm
- [ ] *Papildoma taškais šlaituose ir planuojamų darbų zonoje ne mažiau nei* po 1 tašką kas 50 cm
- [ ] *Atskiriamos tiltų ir žemės dangos į atskirus paviršius*
- [ ] *Iškeliami pastatai pagal jų aukštį (grubūs, nedetalūs)*
- [ ] *Sudaromi gruntų paviršiai pagal pateiktą geologinių tyrinėjimų ataskaitą*
- [x] *Kiti reikalavimai:prie pagrindinių lūžio linijų pavaizduoti geležinkelio ir automobilių kelio elementus (ašis, skaldos balasto petys, sankasos reljefas, grioviai)*

Pastabos ir komentarai:

-

NUOTRAUKOS IR ORTOFOTOGRAFIJA

Ar reikalingas ortofotografinis žemėlapis **Ne**

WEB PERŽIŪRA

Ar bus reikalinga skenuotų duomenų WEB peržiūra: **Ne**

SKENUOTI DUOMENYS

Ar bus reikalingi skenuoti duomenys: **Ne**

ATASKAITOS IR PRIEDAI

Kartu su darbų rezultatais pateikiamos ataskaitos ir priedai:

- [x] *Statybinių inžinerinių tyrinėjimų ataskaita*
- [x] *Reperių žiniaraštis*
- [ ] *Matavimo metodų ir tikslumų ataskaita*
- [ ] *Kitos:_*

REKVIZITAI

VYKDYTOJAS: **UŽSAKOVAS:**

Pavadinimas: LiMAP, UAB,
Įm.k. 304225378,
PVM k. LT100010184913

Atsakingas asmuo Komercijos vadovas
Arminas Mačiulis

Parašas

A.V.

Pavadinimas: Kelprojektas, UAB, Įm.k.
234004210, PVM k.
LT340042113

Atsakingas asmuo

Parašas

A.V.

TIIIS paslaugos

"Topografinių ir inžinerinių tinklų planų erdvinių duomenų teikimas derinti ir tvarkyti" ataskaita

Sugeneruota: 2022-11-08 14:50

Paslaugos gavėjo informacija

Vardas ir pavardė:	ANDRIUS APONAS
GKP:	1GKV-538

Paslaugos užsakymo informacija

Numeris:	TIIIS1-20221021-078859
Paslaugos nuoroda:	https://tiiis.planuojustatau.lt/portal/orders/TIIIS1-20221021-078859
Pavadinimas:	LiM-22-045-LT-TOPO-OB-234-2_Ručiūnų stotis. II dalis (5) - 2 derinimas
Adresas:	KAUNO APSKR., JONAVOS R. SAV., KULVOS SEN., RUČIŪNAI,
Prašymo teritorija:	1.62 ha
Pateikto plano tipas:	Topografinis planas – bazinis turinys ir aukščio taškai
Rezervuoti šulinių numeriai:	Ne
Paslaugos gavėjo komentaras:	Perderinamas objektas TIIIS1-20221005-073815. Seno objekto
Paslaugos gavėjo įkeltas dokumentas:	Aiskinamasis_rastas.pdf, OB_234_LV-APIF.pdf
Paslaugos būsena:	Prašymas ir erdviniai duomenys priimti

Pateiktą planą ir plano ED suderino

EDT organizacija:	Jonavos rajono savivaldybės administracija (114)
EDT grupė:	Jonavos r. sav. Statybos,remonto ir architektūros skyrius (115)
Administracinį sprendimą priėmusio asmens vardas ir pavardė:	EGLĖ GALIMOVIENĖ
Pateiktas tikrinti EDR:	OB_234_LV.dwg

Veiksmų ir organizacijos priimtų sprendimų išklotinė

2022-10-21 15:37:24	Pateiktas prašymas
2022-10-21 15:37:29	Gauta užduotis „Priimti ED“
2022-10-26 11:27:37	Prašymas atmestas (reikalingas prašymo arba ED patikslinimas)
2022-10-26 12:16:25	Pateiktas prašymas (po atmetimo)
2022-10-26 12:16:30	Gauta užduotis „Priimti ED“
2022-11-08 14:45:06	Prašymas ir ED priimti

ED pateikti susipažinti

Organizacija: AB „Energijos skirstymo operatorius“ (ESO) (80)
Organizacijos grupė: AB „Energijos skirstymo operatorius“. Elektros duomenys (81)
Gautas EDR: OB_234_LV.dwg

ED pateikti susipažinti

Organizacija: Jonavos rajono savivaldybės administracija (114)
Organizacijos grupė: Jonavos r. sav. Žemės ūkio skyrius (116)
Gautas EDR: OB_234_LV.dwg

ED pateikti susipažinti

Organizacija: UAB "Jonavos vandenys" (198)
Gautas EDR: OB_234_LV.dwg

ED pateikti susipažinti

Organizacija: VĮ "Lietuvos automobilių kelių direkcija" (LAKD) (365)
Gautas EDR: OB_234_LV.dwg

ED pateikti susipažinti

Organizacija: AB „Energijos skirstymo operatorius“ (ESO) (80)
Organizacijos grupė: AB „Energijos skirstymo operatorius“. Kauno regionas, dujotiekio duomeny
Gautas EDR: OB_234_LV.dwg

ED pateikti susipažinti

Organizacija: AB „LTG Infra“ (400)
Organizacijos grupė: AB "LTG Infra". Kauno regionas. Elektrotechnikos grupė. (405)
Gautas EDR: OB_234_LV.dwg

ED pateikti susipažinti

Organizacija: AB „LTG Infra“ (400)
Organizacijos grupė: AB "LTG Infra". Kauno regionas. Automatikos grupė. (407)
Gautas EDR: OB_234_LV.dwg

ED pateikti susipažinti

Organizacija:	AB „LTG Infra“ (400)
Organizacijos grupė:	AB "LTG Infra". Kauno regionas. Pastatų priežiūros grupė. (408)
Gautas EDR:	OB_234_LV.dwg

ED pateikti susipažinti

Organizacija:	Telia Lietuva, AB (86)
Organizacijos grupė:	Telia Lietuva, AB. Kauno regionas, ryšių tinklo duomenys (423)
Gautas EDR:	OB_234_LV.dwg

TOPOGRAFINIS PLANAS M1:2000

Topografavimo darbų teritorijos išsidėstymo schema

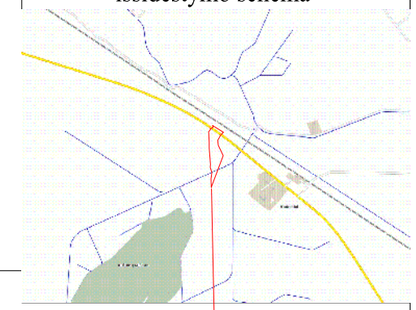

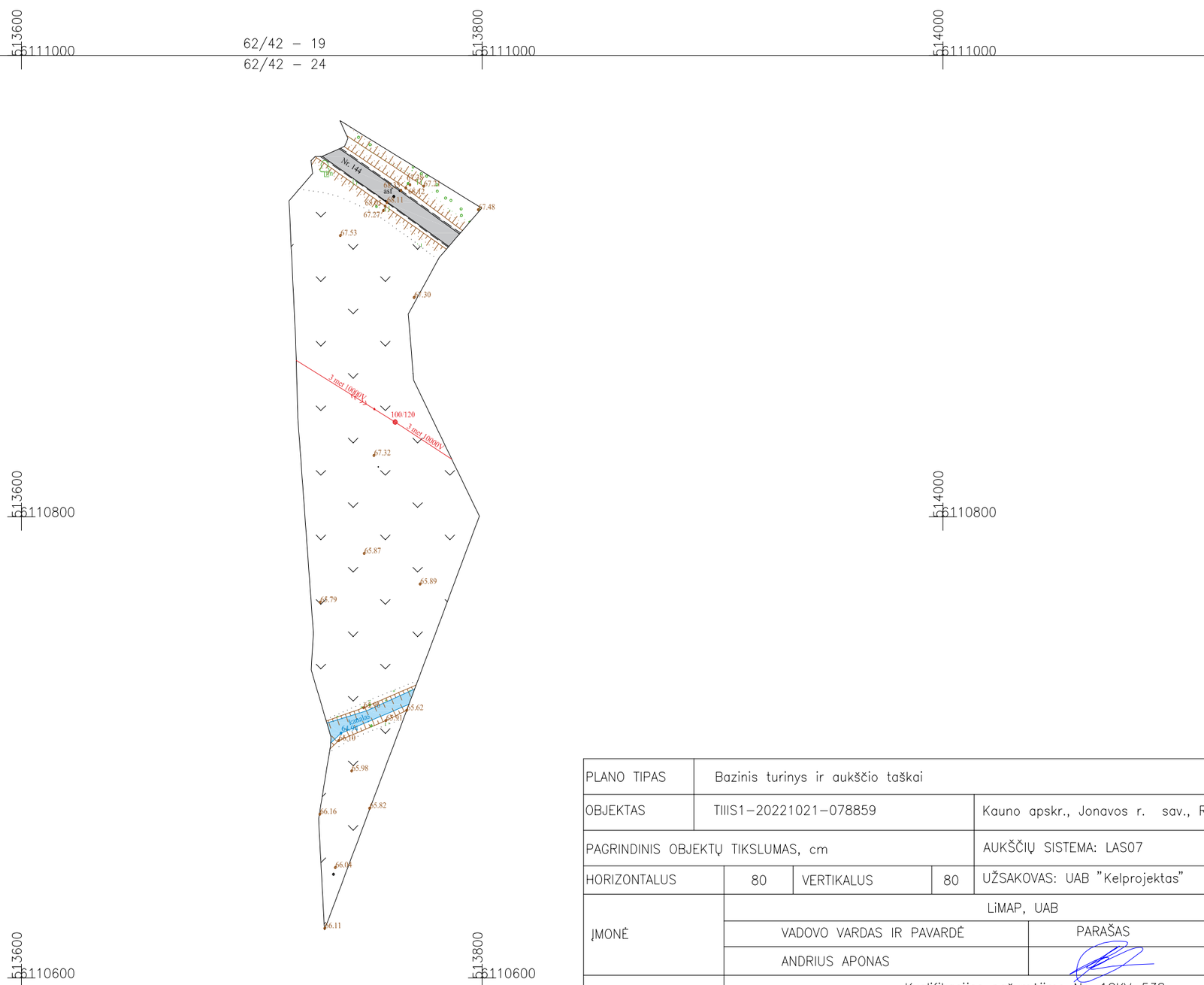

PLANO TIPAS	Bazinis turinys ir aukščio taškai				
OBJEKTAS	TIIIS1–20221021–078859		Kauno apskr., Jonavos r. sav., Ručiūnai, Kulvos sen.		
PAGRINDINIS OBJEKTŲ TIKSLUMAS, cm			AUKŠČIŲ SISTEMA: LAS07	KOORDINAČIŲ SISTEMA: LKS–94	
HORIZONTALUS	80	VERTIKALUS 80	UŽSAKOVAS: UAB "Kelprojektas"		
ĮMONĖ	LiMAP, UAB				
	VADOVO VARDAS IR PAVARDĖ		PARAŠAS	DATA	
	ANDRIUS APONAS			2022–09	
GEODEZININKAS	Kvalifikacijos pažymėjimo Nr. 1GKV–538				A.V.
	VARDAS IR PAVARDĖ		PARAŠAS	DATA	
	ANDRIUS APONAS			2022–09	LAPŲ SK.
GEODEZININKO PAD.	ALMANTAS MATIUKAS			2022–09	1/1

TOPOGRAFINIS PLANAS

OBJEKTAS: **„RAIL BALTICA“ GELEŽINKELIŲ LINIJOS KAUNAS-LIETUVOS IR LATVIJOS VALSTYBIŲ SIENA INŽINERINIŲ SISTEMŲ IR REGIONINIŲ STOČIŲ SUSISIEKIMO KOMUNIKACIJŲ INŽINERINĖS INFRASTRUKTŪROS VYSTYMO PLANO PARENGIMAS IR PAV PASRAUČIŲ STOTIS. I DALIS (8)**

ADRESAS: **KAUNO APSKR., JONAVOS R. SAV., PASRAUČIAI, BUKONIŲ SEN..**

DALIS: **TOPOGRAFINIS PLANAS** **M 1:2000**

UŽSAKOVAS: **KELPROJEKTAS, UAB**

Projekto vadovas Andrius Aponas
Direktorius Arminas Mačiulis
Metai: 2023 m.

Registracijos numeris: LiM-22-045-LT-TOPO-OB-235

Saulėtekio al. 15-712 LT-10224 Vilnius
www.limap.lt info@limap.lt

I.I. AIŠKINAMASIS RAŠTAS

I.I.I. Užsakymas

LiMAP, UAB 2022-09-06 gavo užsakymą iš bendrovės Kelprojektas, UAB (toliau tekste - Užsakovas) parengti projekto '„Rail Baltica“ geležinkelių linijos Kaunas-Lietuvos ir Latvijos valstybių siena inžinerinių
sistemų ir regioninių stočių susisiekimo komunikacijų inžinerinės infrastruktūros vystymo plano
parengimas ir PAV' objekto 'Pasraučių stotis. I dalis (8)' topografinį planą (toliau tekste - Projektas), adresu Kauno apskr., Jonavos r. sav., Pasraučiai, Bukonių sen.. (toliau tekste - Projekto adresas).

Projektas privalo būti parengtas vadovaujantis Technine užduotimi. Tuo atveju, jei Projektui nebuvo parengta Techninė užduotis, Projektas rengiamas pagal Projekto teritorijoje galiojančius teisės aktus reglamentuojančius topografinio plano rengimą.

Užsakovo nustatyta tikslumo klasė **D**

Topografinis planas rengiamas prieš statybas.

I.I.II. Mobilus skenavimas

Projektui skenavimas nebuvo galimas arba nebuvo poreikio jį atlikti.

I.I.III. Geodeziniai matavimai

LiMAP, UAB darbuotojas (-ai) atliko Projekto teritorijos geodezinius matavimus. Matavimus atliko gamybos vadovas A. Aponas (kvalifikacijos pažymėjimo Nr. 1GKV-538);
geodezininko padėjėjas Almantas Matiukas. Matavimai atlikti naudojantis metrologiškai patikrintais geodeziniais prietaisais GPNS imtuvu Topcon HiperSR, , . Matavimai atlikti vadovaujantis galiojančiais teisės aktais ir gerosios praktikos rekomendacijomis.
Matavimų atlikimo laikotarpis - 2022-09-15, 08:00-17:00
Geodezinių matavimų planinės padėties tikslumas - 0.80 m
Geodezinių matavimų vertikaliosios padėties tikslumas - 0.80 m

I.I.IV. Brėžinys

Projekto brėžinys parengtas vadovaujantis Technine užduotimi ir galiojančiais teisės aktais. Brėžinio parengimą kontroliavo . Brėžinį peržiūrėjo ir jo kokybę patvirtino .

I.I.V. Geodezinis pagrindas

Geodeziniu pagrindu panaudoti esami ojektai:

X: 6123836.298 ; Y: 520692.287 ; Z: 79.875 ; Aprašymas: Geodezinė vinis;
X: 6123654.622 ; Y: 520943.631 ; Z: 79.528 ; Aprašymas: Geodezinė vinis;

Naudoti Valstybinio geodezinio pagrindo punktai:
LITPOS: Stotis: KAUNAS Stotis stoties ID: KAUN Platuma: 54 54 22.05690 Ilguma: 23 58 46.46532 Aukštis: 112.328 Imtuvas: TRIMBLE NETR9

I.I. VI. Niveliacija

Projektui nebuvo poreikio atlikti niveliaciją.

I.I. VII. Paviršiaus modelis

Projektui nebuvo poreikio parengti paviršiaus modelį.

Topografinio plano rengėjas:

LiMAP, UAB
Įm. kodas 304225378
Adresas: Saulėtekio al. 15-712, LT-10224 Vilnius
Tel.nr.:+370 647 37535
El.paštas: info@limap.lt

TECHNINĖ INŽINERINIŲ GEODEZINIŲ TYRINĖJIMŲ UŽDUOTIS

BENDRI DUOMENYS

Užduoties rengėjas:	Kelprojektas, UAB, Įm.k. 234004210, PVM k. LT340042113	Atsakingas asmuo	
Užduoties vykdytojas:	LiMAP, UAB, Įm.k. 304225378, PVM k. LT100010184913	Atsakingas asmuo	Komercijos vadovas Arminas Mačiulis
Projektas:	*„Rail Baltica" geležinkelių linijos Kaunas-Lietuvos ir Latvijos valstybių siena inžinerinių sistemų ir regioninių stočių susisiekimo komunikacijų inžinerinės infrastruktūros vystymo plano parengimas ir PAV*		
Adresas:	*Jonavos rajono savivaldybė, Pasvalio rajono savivaldybė*		
Užsakovo suteiktas projekto numeris	Jei toks yra	Užsakymo data:	2022-09-05
LiMAP suteiktas projekto numeris	LiM-22-045-LT-TOPO-OB-230-236, LiM-22-045-LT-TOPO-OB-242-250	Užsakymo Nr.:	LIM-22-UZ-09.05.01.113
Dalių kiekis (uždarų poligonų skaičius)	16		
Pirminio darbų rezultato pateikimo data	**2022-09-19/26**	Galutinio darbų rezultato pateikimo data	**2022-10-17**

TOPOGRAFINIS PLANAS

Ar reikalingas Topografinis planas: **Taip**

Plano rengimo tikslas: *Specialusis planas*

Plano ribos komentaras: *Ribą parengia Užsakovas*

Užsakomo, su Savivaldybės administracija **privalomo derinti topografinio plano turinys**:

- ☐ ***pilno turinio,*** *kai vaizduojami visi vietovėje esantys objektai;*
- ☑ ***bazinio turinio,*** *kai vaizduojami tik GKTR 3.01:2020 priede nurodyti bazinį topografinio plano turinį sudarantys vietovėje esantys* ***objektai ir aukščio taškai;***
- ☐ ***bazinio turinio,*** *kai vaizduojami tik GKTR 3.01:2020 priede nurodyti bazinį topografinio plano turinį sudarantys vietovėje esantys* ***objektai.***

Užsakovo pasirenkama tikslumo klasė: **D**

Tikslumo klasių lentelė

	Išmatuotų topografinių objektų padėties paklaida (vid. kv. paklaida, 95 proc. tikimybė), cm				
	horizontalios	vertikalios			
Tikslumo klasė	tvirtų kontūrų	kietų paviršių	kitų paviršių	Rekomenduojama masteliui	Mažiausias objekto dydis, vaizduojamas masteliu, cm
A	10 cm	10 cm	20 cm	1:200	10 cm
B	20 cm	10 cm	20 cm	1:500	20 cm
C	50 cm	25 cm	50 cm	1:1000	50 cm
D	80 cm	80 cm	100 cm	1:2000	80 cm

LiMAP rekomenduojami Bazinio turinio topografinio plano papildymai pagal paskirtis, kai **privaloma planą derinti su savivaldybės administracija**

Pasirinkimas	Rekomenduojamas topografinis planas	Aprašymas
☐	Topografinis planas pagal Individualius reikalavimus	Priede "Topografinio plano turinys" Užsakovas nurodo konkrečiai kuriuos objektus Vykdytojas privalo pamatuoti ir parodyti topografiniame plane, kurie neįeina į Bazinio topografinio plano turinį.
☐	Topografinis planas pagal LAKD reikalavimus	Automatiškai parenkamas Pilnas turinys, nes LAKD pirkimo dokumentacijoje įprastai nurodomas poreikis Pilno turinio topografiniui planui. Taip pat, pridedamos detalizacijos, kurios yra įprastos LAKD pirkimų dokumentacijos reikalavimams (dėl požeminių tinklų įgilinimo informacijos, pralaidų detalizavimo ir pan.)
☑	Topografinis planas pagal 2014 m. topografinių planų reikalavimus be požemio	Nurodomi antžeminiai objektai, kurie buvo privalomi topografiniuose planuose pagal 2014m galiojusius teisės aktus

LiMAP rekomenduojamas plano turinys, kai **neprivaloma planą derinti su savivaldybės administracija**

Pasirinkimas	Rekomenduojamas topografinis planas	Aprašymas
☐	Topografinis planas Aprašams Bazinis	Įtraukti topografiniai objektai: kelio kraštai; bordiūrai; šalikelė (žvyras); nuovažos; atitvarai, geležinkelio bėgiai, tilto konstrukcija (viršutinė dalis), dirbtinės dangos, greičio mažinimo kalneliai
☐	Topografinis planas Aprašams Bazinis+	Įtraukti topografiniai objektai: Aprašams Bazinis ir: kelio ženklai; signaliniai stulpeliai; LAKD infrastruktūra (ESI, KOS, ir pan.); šviesaforai; šulinių dangčiai
☐	Topografinis planas Aprašams Bazinis++	Įtraukti topografiniai objektai: Aprašams Bazinis+ ir: horizontalusis kelio ženklinimas; kelią kertančios oro linijos ir laidų aukštis; medžiai; krūmai; šlaitai

Papildomi reikalavimai **nenumatyti LR teisės aktuose:**

- ☑ *pateikiami požeminiai inžineriniai tinklai gauti iš tinklų eksploatuojančių organizacijų ir savivaldybės archyvo*
- ☐ *pateikiamos žemės sklypų kadastrinės ribos*
- ☐ *plane pažymėti tiltų sudūrimo siūles*
- ☐ *pateikiama kelio ašis*
- ☐ *atliekama **tiltų/viadukų** konstrukcijos **detalizacija** (atramų aukščiai, šalitilčiai, sijų apačia ir pan.)*
- ☐ ***tiltai/viadukai** ir jų žymimi objektai pateikiami **3D linijomis***
- ☐ ***požeminiai tinklai** pateikiami **3D linijomis**, jei yra galimybės **gauti** tokią informaciją*
- ☐ ***požeminiai tinklai** pateikiami **3D linijomis**, jei yra galimybės **nustatyti** tokią informaciją*
- ☐ ***VISI** antžeminiai objektai pateikiami **3D linijomis ir taškais***
- ☐ *nurodomas **elektros oro linijų** apatinių laidų **akštis ties kelio/geležinkelio ašimi***
- ☐ *nurodomas **elektros oro linijų** apatinių laidų **akštis ties oro linijos atrama***
- ☐ *nurodomas **elektros oro linijų** matavimo metu esanti **oro temperatūra***
- ☐ ***elektros oro linijos** pateikiamos **3D linijomis***
- ☐ *nurodomi **medžių skersmenys***
- ☐ *nurodomi **medžių aukščiai***
- ☐ *nurodomos **medžių rūšys** (ne dendrologiniu lygiu)*
- ☐ *pralaidos pateikiamos 3D linijomis*
- ☐ *pralaidų atraminių sienučių detalizavimas 3D linijomis*
- ☐ *duomenų surinkimas turi būti **vykdomas su Antstoliu**, o su darbų rezultatu pateikiama Antstolio ataskaita*
- ☐ *nurodomos inžinerinių tinklų **apsaugos zonos***
- ☑ *kita:pateikti aukščiai turi būti ne rečiau nei kas 50 m - geležinkelio kelio (ašies), žemės sankasos, skaldos balasto reljefo ir automobilių kelio/gatvės dangos kraštuose, ašyje, kelio briaunoje, griovyje/pylimo pade. Altitudžių taškai turi būti pateikiami kaip blokai su atributais (grupės pavadinimas, aukštis). Sankasos ir balasto prizmės altitudžių taškai turi turėti atskirus grupių pavadinimus*

Koordinačių sistema: LKS94 Aukščių sistema: LAS07 Mastelis: **M 1:2000**

Pateikiamo Darbų rezultato formatas: **.dwg 2013**

Popierinių egzempliorių skaičius 0 vnt Nuoroda žemėlapių sistemoje

Skaitmeninių egzempliorių skaičius (CD) 0 vnt Duomenų pateikimo būdas: Google Drive

Šulinių tyrinėjimas: Nereikalingas Adresas duomenų pateikimui:

Šulinių išrašai: Nereikalingas

Kortelės ir išrašai pateikiami formatu: kita Ar numatomas teritorijos papildymas **Ne**

Pastabos ir komentarai:

-

INŽINERINIŲ TINKLŲ PLANAS

Ar reikalingas Inžinerinių tinklų planas **Ne**

STATYBINIS GEODEZINIS PAGRINDAS

Ar reikalingas geodezinis pagrindas: **Taip**

Priimtinas ir tinkamas geodezinių punktų tipas:

- [x] *Valstybinio vertikaliojo pagrindo tinklo punktas*
- [x] *vietinio vertikaliojo pagrindo tinklo punktas*
- [ ] *geodezinė vinis (diubelis)*
- [x] *dirbtiniai objektai (šuliniai, stulpai, tiltai, atraminės sienutės, pralaidos ir pan)*
- [ ] *už statybvietės ribos išnešti metaliniai kuolai (armatūra)*
- [ ] *už statybvietės ribos išnešti metaliniai kuolai (armatūra) betonuoti*

Geodezinių punktų tankumas:

- [ ] *Plotinis*
- [x] *Linijinis* *1 geodezinio pagrindo punktas kas 100 metrų*

Statybinio geodezinio pagrindo tikslumas: **Techninė niveliacija**

Leistinų nesąryšių pavyzdžiai pagal Geodezinio pagrindo tikslumo klasę:

Ėjimo ilgis	1 km	3 km	5 km	7 km	9 km	11 km
Tikslumo reikšmė	+-50 mm	+-87 mm	+-112 mm	+-132 mm	+-150 mm	+-166 mm

Pastabos ir komentarai:

-

3D PAVIRŠIAUS MODELIS

Ar reikalingas 3D skaitmeninis žemės paviršius: **Taip**

Ar paviršiaus kūrimui duomenys privedami prie Geodezinio statybinio pagrindo Taip

Ar statybinį geodezinį pagrindą pateikia Užsakovas: Ne

Paviršiaus modelis turi būti parengtas programai: AutoCAD CIVIL 3D

Paviršiaus modelio formatas: .xml

Reikalavimai paviršiui:

- [ ] *Detalizuojami laiptai ir kiti smulkūs objektai ant žemės*
- [ ] *Detalizuojami pralaidų sutvirtinimai*
- [x] *Naudojamos tik pagrindinės lūžio linijos (keliai, bordiūrai, šlaitai, pastatai)*
- [ ] *Papildoma taškais skersiniuose kelio pjūviuose* kas 1 m po 1 tašką kas 10 cm
- [ ] *Papildoma taškais šlaituose ir planuojamų darbų zonoje ne mažiau nei* po 1 tašką kas 50 cm
- [ ] *Atskiriamos tiltų ir žemės dangos į atskirus paviršius*
- [ ] *Iškeliami pastatai pagal jų aukštį (grubūs, nedetalūs)*
- [ ] *Sudaromi gruntų paviršiai pagal pateiktą geologinių tyrinėjimų ataskaitą*
- [x] *Kiti reikalavimai:prie pagrindinių lūžio linijų pavaizduoti geležinkelio ir automobilių kelio elementus (ašis, skaldos balasto petys, sankasos reljefas, grioviai)*

Pastabos ir komentarai:

-

NUOTRAUKOS IR ORTOFOTOGRAFIJA

Ar reikalingas ortofotografinis žemėlapis **Ne**

WEB PERŽIŪRA

Ar bus reikalinga skenuotų duomenų WEB peržiūra: **Ne**

SKENUOTI DUOMENYS

Ar bus reikalingi skenuoti duomenys: **Ne**

ATASKAITOS IR PRIEDAI

Kartu su darbų rezultatais pateikiamos ataskaitos ir priedai:

- [x] *Statybinių inžinerinių tyrinėjimų ataskaita*
- [x] *Reperių žiniaraštis*
- [ ] *Matavimo metodų ir tikslumų ataskaita*
- [ ] *Kitos:_*

REKVIZITAI

VYKDYTOJAS: **UŽSAKOVAS:**

Pavadinimas: LiMAP, UAB,
Įm.k. 304225378,
PVM k. LT100010184913

Atsakingas asmuo Komercijos vadovas
Arminas Mačiulis

Parašas

A.V.

Pavadinimas: Kelprojektas, UAB, Įm.k.
234004210, PVM k.
LT340042113

Atsakingas asmuo

Parašas

A.V.

TIIIS paslaugos

"Topografinių ir inžinerinių tinklų planų erdvinių duomenų teikimas derinti ir tvarkyti" ataskaita

Sugeneruota: 2022-10-18 16:51

Paslaugos gavėjo informacija

Vardas ir pavardė:	ANDRIUS APONAS
GKP:	1GKV-538

Paslaugos užsakymo informacija

Numeris:	TIIIS1-20221005-073932
Paslaugos nuoroda:	https://tiiis.planuojustatau.lt/portal/orders/TIIIS1-20221005-073932
Pavadinimas:	LiM-22-045-LT-TOPO-OB-235_Pasraučių stotis. I dalis (8)
Adresas:	Pasraučiai Bukonių sen., Jonavos r. sav.
Prašymo teritorija:	4.30 ha
Pateikto plano tipas:	Topografinis planas – bazinis turinys ir aukščio taškai
Rezervuoti šulinių numeriai:	Ne
Paslaugos gavėjo komentaras:	
Paslaugos gavėjo įkeltas dokumentas:	aiskinamasis_rastas.pdf, OB_235_LV.pdf
Paslaugos būsena:	Prašymas ir erdviniai duomenys priimti

Pateiktą planą ir plano ED suderino

EDT organizacija:	Jonavos rajono savivaldybės administracija (114)
EDT grupė:	Jonavos r. sav. Statybos,remonto ir architektūros skyrius (115)
Administracinį sprendimą priėmusio asmens vardas ir pavardė:	EGLĖ GALIMOVIENĖ
Pateiktas tikrinti EDR:	OB_235_LV.dwg

Veiksmų ir organizacijos priimtų sprendimų išklotinė

2022-10-05 13:50:54	Pateiktas prašymas
2022-10-05 13:50:59	Gauta užduotis „Priimti ED“
2022-10-18 16:46:13	Prašymas ir ED priimti

ED pateikti susipažinti

Organizacija:	AB „Energijos skirstymo operatorius“ (ESO) (80)
Organizacijos grupė:	AB „Energijos skirstymo operatorius“. Elektros duomenys (81)
Gautas EDR:	OB_235_LV.dwg

ED pateikti susipažinti

Organizacija:	Jonavos rajono savivaldybės administracija (114)
Organizacijos grupė:	Jonavos r. sav. Žemės ūkio skyrius (116)
Gautas EDR:	OB_235_LV.dwg

ED pateikti susipažinti

Organizacija:	UAB "Jonavos vandenys" (198)
Gautas EDR:	OB_235_LV.dwg

ED pateikti susipažinti

Organizacija:	AB „Energijos skirstymo operatorius“ (ESO) (80)
Organizacijos grupė:	AB „Energijos skirstymo operatorius“. Kauno regionas, dujotiekio duomeny
Gautas EDR:	OB_235_LV.dwg

ED pateikti susipažinti

Organizacija:	Telia Lietuva, AB (86)
Organizacijos grupė:	Telia Lietuva, AB. Kauno regionas, ryšių tinklo duomenys (423)
Gautas EDR:	OB_235_LV.dwg

64/44 – 01

64/44 – 02

64/44 – 06

64/44 – 07

TOPOGRAFINIS PLANAS M1:2000

Topografavimo darbų teritorijos išsidėstymo schema



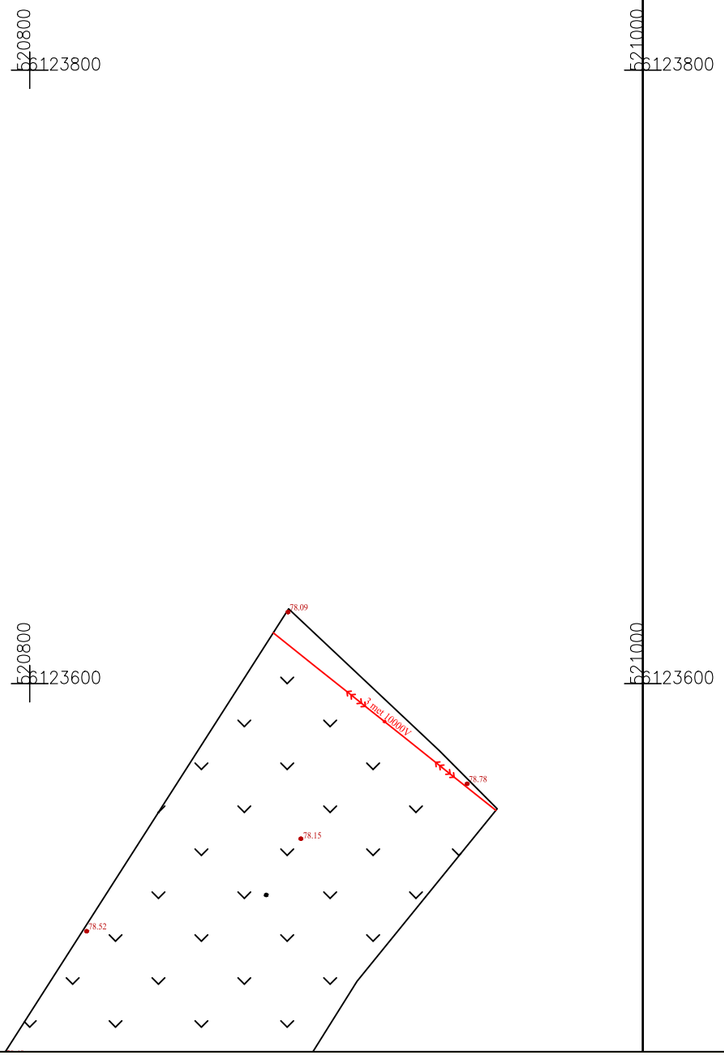

Lapų išsidėstymo schema

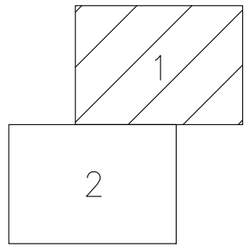

PLANO TIPAS	Bazinis turinys su aukščiais				
OBJEKTAS	TIIIS1–20221005–073932			Pasraučiai, Bukonių sen., Jonavos r. sav.	
PAGRINDINIS OBJEKTŲ TIKSLUMAS, cm				AUKŠČIŲ SISTEMA: LAS07	KOORDINAČIŲ SISTEMA: LKS–94
HORIZONTALUS	80	VERTIKALUS	80	UŽSAKOVAS: UAB "Kelprojektas"	
ĮMONĖ	LiMAP, UAB				A.V.
	VADOVO VARDAS IR PAVARDĖ		PARAŠAS	DATA	
	ANDRIUS APONAS			2022–09	
GEODEZININKAS	Kvalifikacijos pažymėjimo Nr. 1GKV–538				
	VARDAS IR PAVARDĖ		PARAŠAS	DATA	
	ANDRIUS APONAS			2022–09	LAPŲ SK.
GEODEZININKO PAD.	ALMANTAS MATIUKAS			2022–09	1/2

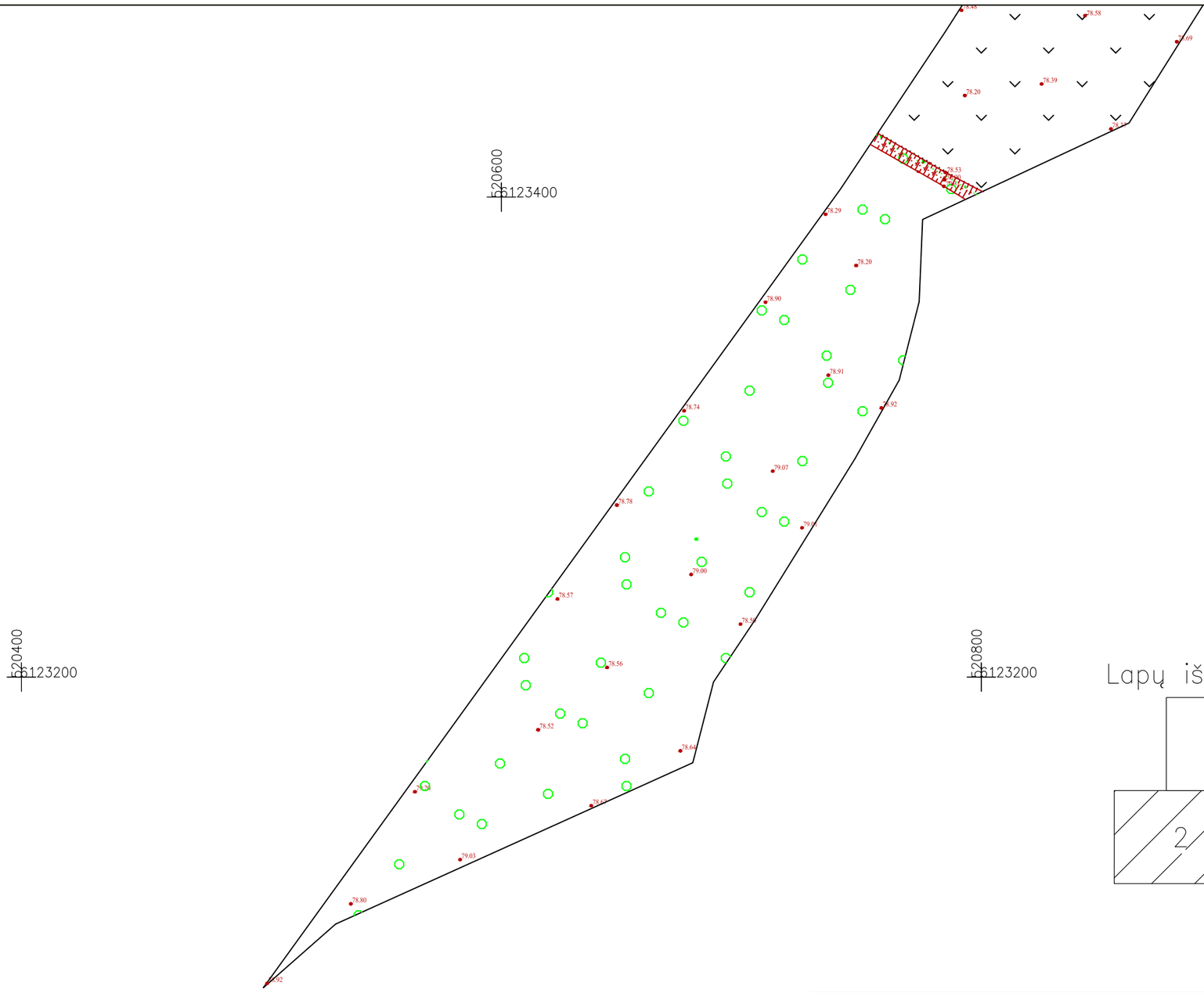

Lapų išsidėstymo schema

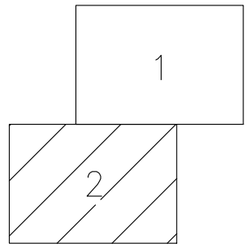

PLANO TIPAS	Bazinis turinys su aukščiais				
OBJEKTAS	TIIIS1–20221005–073932		Pasraučiai, Bukonių sen., Jonavos r. sav.		
PAGRINDINIS OBJEKTŲ TIKSLUMAS, cm			AUKŠČIŲ SISTEMA: LAS07	KOORDINAČIŲ SISTEMA: LKS–94	
HORIZONTALUS	80	VERTIKALUS 80	UŽSAKOVAS: UAB "Kelprojektas"		
ĮMONĖ	LiMAP, UAB				A.V.
	VADOVO VARDAS IR PAVARDĖ		PARAŠAS	DATA	
	ANDRIUS APONAS			2022–09	
GEODEZININKAS	Kvalifikacijos pažymėjimo Nr. 1GKV–538				
	VARDAS IR PAVARDĖ		PARAŠAS	DATA	
	ANDRIUS APONAS			2022–09	LAPŲ SK.
GEODEZININKO PAD.	ALMANTAS MATIUKAS			2022–09	2/2

TOPOGRAFINIS PLANAS

OBJEKTAS: **„RAIL BALTICA“ GELEŽINKELIŲ LINIJOS KAUNAS-LIETUVOS IR LATVIJOS VALSTYBIŲ SIENA INŽINERINIŲ SISTEMŲ IR REGIONINIŲ STOČIŲ SUSISIEKIMO KOMUNIKACIJŲ INŽINERINĖS INFRASTRUKTŪROS VYSTYMO PLANO PARENGIMAS IR PAV PASRAUČIŲ STOTIS. II DALIS (9)**

ADRESAS: **KAUNO APSKR., JONAVOS R. SAV., PASRAUČIAI, BUKONIŲ SEN..**

DALIS: **TOPOGRAFINIS PLANAS** **M 1:2000**

UŽSAKOVAS: **KELPROJEKTAS, UAB**

Projekto vadovas Andrius Aponas
Direktorius Arminas Mačiulis
Metai: 2023 m.

Registracijos numeris: LiM-22-045-LT-TOPO-OB-236

Saulėtekio al. 15-712 LT-10224 Vilnius
www.limap.lt info@limap.lt

I.I. AIŠKINAMASIS RAŠTAS

I.I.I. Užsakymas

LiMAP, UAB 2022-09-06 gavo užsakymą iš bendrovės Kelprojektas, UAB (toliau tekste - Užsakovas) parengti projekto '„Rail Baltica“ geležinkelių linijos Kaunas-Lietuvos ir Latvijos valstybių siena inžinerinių
sistemų ir regioninių stočių susisiekimo komunikacijų inžinerinės infrastruktūros vystymo plano
parengimas ir PAV' objekto 'Pasraučių stotis. II dalis (9)' topografinį planą (toliau tekste - Projektas), adresu Kauno apskr., Jonavos r. sav., Pasraučiai, Bukonių sen.. (toliau tekste - Projekto adresas).

Projektas privalo būti parengtas vadovaujantis Technine užduotimi. Tuo atveju, jei Projektui nebuvo parengta Techninė užduotis, Projektas rengiamas pagal Projekto teritorijoje galiojančius teisės aktus reglamentuojančius topografinio plano rengimą.

Užsakovo nustatyta tikslumo klasė **D**

Topografinis planas rengiamas prieš statybas.

I.I.II. Mobilus skenavimas

Projektui skenavimas nebuvo galimas arba nebuvo poreikio jį atlikti.

I.I.III. Geodeziniai matavimai

LiMAP, UAB darbuotojas (-ai) atliko Projekto teritorijos geodezinius matavimus. Matavimus atliko gamybos vadovas A. Aponas (kvalifikacijos pažymėjimo Nr. 1GKV-538);
geodezininko padėjėjas Almantas Matiukas. Matavimai atlikti naudojantis metrologiškai patikrintais geodeziniais prietaisais GPNS imtuvu Topcon HiperSR, , . Matavimai atlikti vadovaujantis galiojančiais teisės aktais ir gerosios praktikos rekomendacijomis.
Matavimų atlikimo laikotarpis - 2022-09-15, 08:00-17:00
Geodezinių matavimų planinės padėties tikslumas - 0.80 m
Geodezinių matavimų vertikaliosios padėties tikslumas - 0.80 m

I.I.IV. Brėžinys

Projekto brėžinys parengtas vadovaujantis Technine užduotimi ir galiojančiais teisės aktais. Brėžinio parengimą kontroliavo . Brėžinį peržiūrėjo ir jo kokybę patvirtino .

I.I.V. Geodezinis pagrindas

Geodeziniu pagrindu panaudoti esami ojektai:

X: 6123836.298 ; Y: 520692.287 ; Z: 79.875 ; Aprašymas: Geodezinė vinis;
X: 6123654.622 ; Y: 520943.631 ; Z: 79.528 ; Aprašymas: Geodezinė vinis;

Naudoti Valstybinio geodezinio pagrindo punktai:
LITPOS: Stotis: KAUNAS Stotis stoties ID: KAUN Platuma: 54 54 22.05690 Ilguma: 23 58 46.46532 Aukštis: 112.328 Imtuvas: TRIMBLE NETR9

I.I. VI. Niveliacija

Projektui nebuvo poreikio atlikti niveliaciją.

I.I. VII. Paviršiaus modelis

Projektui nebuvo poreikio parengti paviršiaus modelį.

Topografinio plano rengėjas:

LiMAP, UAB
Įm. kodas 304225378
Adresas: Saulėtekio al. 15-712, LT-10224 Vilnius
Tel.nr.:+370 647 37535
El.paštas: info@limap.lt

TECHNINĖ INŽINERINIŲ GEODEZINIŲ TYRINĖJIMŲ UŽDUOTIS

BENDRI DUOMENYS

Užduoties rengėjas:	Kelprojektas, UAB, Įm.k. 234004210, PVM k. LT340042113	Atsakingas asmuo	
Užduoties vykdytojas:	LiMAP, UAB, Įm.k. 304225378, PVM k. LT100010184913	Atsakingas asmuo	Komercijos vadovas Arminas Mačiulis
Projektas:	*„Rail Baltica" geležinkelių linijos Kaunas-Lietuvos ir Latvijos valstybių siena inžinerinių sistemų ir regioninių stočių susisiekimo komunikacijų inžinerinės infrastruktūros vystymo plano parengimas ir PAV*		
Adresas:	*Jonavos rajono savivaldybė, Pasvalio rajono savivaldybė*		
Užsakovo suteiktas projekto numeris	Jei toks yra	Užsakymo data:	2022-09-05
LiMAP suteiktas projekto numeris	LiM-22-045-LT-TOPO-OB-230-236, LiM-22-045-LT-TOPO-OB-242-250	Užsakymo Nr.:	LIM-22-UZ-09.05.01.113
Dalių kiekis (uždarų poligonų skaičius)	16		
Pirminio darbų rezultato pateikimo data	**2022-09-19/26**	Galutinio darbų rezultato pateikimo data	**2022-10-17**

TOPOGRAFINIS PLANAS

Ar reikalingas Topografinis planas: **Taip**

Plano rengimo tikslas: *Specialusis planas*

Plano ribos komentaras: *Ribą parengia Užsakovas*

Užsakomo, su Savivaldybės administracija **privalomo derinti topografinio plano turinys**:

- ☐ ***pilno turinio,*** *kai vaizduojami visi vietovėje esantys objektai;*
- ☑ ***bazinio turinio,*** *kai vaizduojami tik GKTR 3.01:2020 priede nurodyti bazinį topografinio plano turinį sudarantys vietovėje esantys* ***objektai ir aukščio taškai;***
- ☐ ***bazinio turinio,*** *kai vaizduojami tik GKTR 3.01:2020 priede nurodyti bazinį topografinio plano turinį sudarantys vietovėje esantys* ***objektai.***

Užsakovo pasirenkama tikslumo klasė: **D**

Tikslumo klasių lentelė

	Išmatuotų topografinių objektų padėties paklaida (vid. kv. paklaida, 95 proc. tikimybė), cm				
	horizontalios	vertikalios			
Tikslumo klasė	tvirtų kontūrų	kietų paviršių	kitų paviršių	Rekomenduojama masteliui	Mažiausias objekto dydis, vaizduojamas masteliu, cm
A	10 cm	10 cm	20 cm	1:200	10 cm
B	20 cm	10 cm	20 cm	1:500	20 cm
C	50 cm	25 cm	50 cm	1:1000	50 cm
D	80 cm	80 cm	100 cm	1:2000	80 cm

LiMAP rekomenduojami Bazinio turinio topografinio plano papildymai pagal paskirtis, kai **privaloma planą derinti su savivaldybės administracija**

Pasirinkimas	Rekomenduojamas topografinis planas	Aprašymas
☐	Topografinis planas pagal Individualius reikalavimus	Priede "Topografinio plano turinys" Užsakovas nurodo konkrečiai kuriuos objektus Vykdytojas privalo pamatuoti ir parodyti topografiniame plane, kurie neįeina į Bazinio topografinio plano turinį.
☐	Topografinis planas pagal LAKD reikalavimus	Automatiškai parenkamas Pilnas turinys, nes LAKD pirkimo dokumentacijoje įprastai nurodomas poreikis Pilno turinio topografiniui planui. Taip pat, pridedamos detalizacijos, kurios yra įprastos LAKD pirkimų dokumentacijos reikalavimams (dėl požeminių tinklų įgilinimo informacijos, pralaidų detalizavimo ir pan.)
☑	Topografinis planas pagal 2014 m. topografinių planų reikalavimus be požemio	Nurodomi antžeminiai objektai, kurie buvo privalomi topografiniuose planuose pagal 2014m galiojusius teisės aktus

LiMAP rekomenduojamas plano turinys, kai **neprivaloma planą derinti su savivaldybės administracija**

Pasirinkimas	Rekomenduojamas topografinis planas	Aprašymas
☐	Topografinis planas Aprašams Bazinis	Įtraukti topografiniai objektai: kelio kraštai; bordiūrai; šalikelė (žvyras); nuovažos; atitvarai, geležinkelio bėgiai, tilto konstrukcija (viršutinė dalis), dirbtinės dangos, greičio mažinimo kalneliai
☐	Topografinis planas Aprašams Bazinis+	Įtraukti topografiniai objektai: Aprašams Bazinis ir: kelio ženklai; signaliniai stulpeliai; LAKD infrastruktūra (ESI, KOS, ir pan.); šviesaforai; šulinių dangčiai
☐	Topografinis planas Aprašams Bazinis++	Įtraukti topografiniai objektai: Aprašams Bazinis+ ir: horizontalusis kelio ženklinimas; kelią kertančios oro linijos ir laidų aukštis; medžiai; krūmai; šlaitai

Papildomi reikalavimai **nenumatyti LR teisės aktuose:**

- ☑ *pateikiami požeminiai inžineriniai tinklai gauti iš tinklų eksploatuojančių organizacijų ir savivaldybės archyvo*
- ☐ *pateikiamos žemės sklypų kadastrinės ribos*
- ☐ *plane pažymėti tiltų sudūrimo siūles*
- ☐ *pateikiama kelio ašis*
- ☐ *atliekama **tiltų/viadukų** konstrukcijos **detalizacija** (atramų aukščiai, šalitilčiai, sijų apačia ir pan.)*
- ☐ ***tiltai/viadukai** ir jų žymimi objektai pateikiami **3D linijomis***
- ☐ ***požeminiai tinklai** pateikiami **3D linijomis**, jei yra galimybės **gauti** tokią informaciją*
- ☐ ***požeminiai tinklai** pateikiami **3D linijomis**, jei yra galimybės **nustatyti** tokią informaciją*
- ☐ ***VISI** antžeminiai objektai pateikiami **3D linijomis ir taškais***
- ☐ *nurodomas **elektros oro linijų** apatinių laidų **akštis ties kelio/geležinkelio ašimi***
- ☐ *nurodomas **elektros oro linijų** apatinių laidų **akštis ties oro linijos atrama***
- ☐ *nurodomas **elektros oro linijų** matavimo metu esanti **oro temperatūra***
- ☐ ***elektros oro linijos** pateikiamos **3D linijomis***
- ☐ *nurodomi **medžių skersmenys***
- ☐ *nurodomi **medžių aukščiai***
- ☐ *nurodomos **medžių rūšys** (ne dendrologiniu lygiu)*
- ☐ *pralaidos pateikiamos 3D linijomis*
- ☐ *pralaidų atraminių sienučių detalizavimas 3D linijomis*
- ☐ *duomenų surinkimas turi būti **vykdomas su Antstoliu**, o su darbų rezultatu pateikiama Antstolio ataskaita*
- ☐ *nurodomos inžinerinių tinklų **apsaugos zonos***
- ☑ *kita:pateikti aukščiai turi būti ne rečiau nei kas 50 m - geležinkelio kelio (ašies), žemės sankasos, skaldos balasto reljefo ir automobilių kelio/gatvės dangos kraštuose, ašyje, kelio briaunoje, griovyje/pylimo pade. Altitudžių taškai turi būti pateikiami kaip blokai su atributais (grupės pavadinimas, aukštis). Sankasos ir balasto prizmės altitudžių taškai turi turėti atskirus grupių pavadinimus*

Koordinačių sistema: LKS94 Aukščių sistema: LAS07 Mastelis: **M 1:2000**

Pateikiamo Darbų rezultato formatas: **.dwg 2013**

Popierinių egzempliorių skaičius 0 vnt Nuoroda žemėlapių sistemoje

Skaitmeninių egzempliorių skaičius (CD) 0 vnt Duomenų pateikimo būdas: Google Drive

Šulinių tyrinėjimas: Nereikalingas Adresas duomenų pateikimui:

Šulinių išrašai: Nereikalingas

Kortelės ir išrašai pateikiami formatu: kita Ar numatomas teritorijos papildymas **Ne**

Pastabos ir komentarai:

-

INŽINERINIŲ TINKLŲ PLANAS

Ar reikalingas Inžinerinių tinklų planas **Ne**

STATYBINIS GEODEZINIS PAGRINDAS

Ar reikalingas geodezinis pagrindas: **Taip**

Priimtinas ir tinkamas geodezinių punktų tipas:

- [x] *Valstybinio vertikaliojo pagrindo tinklo punktas*
- [x] *vietinio vertikaliojo pagrindo tinklo punktas*
- [ ] *geodezinė vinis (diubelis)*
- [x] *dirbtiniai objektai (šuliniai, stulpai, tiltai, atraminės sienutės, pralaidos ir pan)*
- [ ] *už statybvietės ribos išnešti metaliniai kuolai (armatūra)*
- [ ] *už statybvietės ribos išnešti metaliniai kuolai (armatūra) betonuoti*

Geodezinių punktų tankumas:

- [ ] *Plotinis*
- [x] *Linijinis* *1 geodezinio pagrindo punktas kas 100 metrų*

Statybinio geodezinio pagrindo tikslumas: **Techninė niveliacija**

Leistinų nesąryšių pavyzdžiai pagal Geodezinio pagrindo tikslumo klasę:

Ėjimo ilgis	1 km	3 km	5 km	7 km	9 km	11 km
Tikslumo reikšmė	+-50 mm	+-87 mm	+-112 mm	+-132 mm	+-150 mm	+-166 mm

Pastabos ir komentarai:

-

3D PAVIRŠIAUS MODELIS

Ar reikalingas 3D skaitmeninis žemės paviršius: **Taip**

Ar paviršiaus kūrimui duomenys privedami prie Geodezinio statybinio pagrindo Taip

Ar statybinį geodezinį pagrindą pateikia Užsakovas: Ne

Paviršiaus modelis turi būti parengtas programai: AutoCAD CIVIL 3D

Paviršiaus modelio formatas: .xml

Reikalavimai paviršiui:

- [ ] *Detalizuojami laiptai ir kiti smulkūs objektai ant žemės*
- [ ] *Detalizuojami pralaidų sutvirtinimai*
- [x] *Naudojamos tik pagrindinės lūžio linijos (keliai, bordiūrai, šlaitai, pastatai)*
- [ ] *Papildoma taškais skersiniuose kelio pjūviuose* kas 1 m po 1 tašką kas 10 cm
- [ ] *Papildoma taškais šlaituose ir planuojamų darbų zonoje ne mažiau nei* po 1 tašką kas 50 cm
- [ ] *Atskiriamos tiltų ir žemės dangos į atskirus paviršius*
- [ ] *Iškeliami pastatai pagal jų aukštį (grubūs, nedetalūs)*
- [ ] *Sudaromi gruntų paviršiai pagal pateiktą geologinių tyrinėjimų ataskaitą*
- [x] *Kiti reikalavimai:prie pagrindinių lūžio linijų pavaizduoti geležinkelio ir automobilių kelio elementus (ašis, skaldos balasto petys, sankasos reljefas, grioviai)*

Pastabos ir komentarai:

-

NUOTRAUKOS IR ORTOFOTOGRAFIJA

Ar reikalingas ortofotografinis žemėlapis **Ne**

WEB PERŽIŪRA

Ar bus reikalinga skenuotų duomenų WEB peržiūra: **Ne**

SKENUOTI DUOMENYS

Ar bus reikalingi skenuoti duomenys: **Ne**

ATASKAITOS IR PRIEDAI

Kartu su darbų rezultatais pateikiamos ataskaitos ir priedai:

- [x] *Statybinių inžinerinių tyrinėjimų ataskaita*
- [x] *Reperių žiniaraštis*
- [ ] *Matavimo metodų ir tikslumų ataskaita*
- [ ] *Kitos:_*

REKVIZITAI

VYKDYTOJAS: **UŽSAKOVAS:**

Pavadinimas: LiMAP, UAB,
Įm.k. 304225378,
PVM k. LT100010184913

Atsakingas asmuo Komercijos vadovas
Arminas Mačiulis

Parašas

A.V.

Pavadinimas: Kelprojektas, UAB, Įm.k.
234004210, PVM k.
LT340042113

Atsakingas asmuo

Parašas

A.V.

TIIIS paslaugos

"Topografinių ir inžinerinių tinklų planų erdvinių duomenų teikimas derinti ir tvarkyti" ataskaita

Sugeneruota: 2022-10-26 11:31

Paslaugos gavėjo informacija

Vardas ir pavardė:	ANDRIUS APONAS
GKP:	1GKV-538

Paslaugos užsakymo informacija

Numeris:	TIIIS1-20221005-073981
Paslaugos nuoroda:	https://tiiis.planuojustatau.lt/portal/orders/TIIIS1-20221005-073981
Pavadinimas:	LiM-22-045-LT-TOPO-OB-236_Pasraučių stotis. II dalis (9)
Adresas:	Pasraučiai Bukonių sen., Jonavos r. sav.
Prašymo teritorija:	2.46 ha
Pateikto plano tipas:	Topografinis planas – bazinis turinys ir aukščio taškai
Rezervuoti šulinių numeriai:	Ne
Paslaugos gavėjo komentaras:	
Paslaugos gavėjo įkeltas dokumentas:	Aiskinamasis_rastas.pdf, OB_236_LV.pdf
Paslaugos būsena:	Prašymas ir erdviniai duomenys priimti

Pateiktą planą ir plano ED suderino

EDT organizacija:	Jonavos rajono savivaldybės administracija (114)
EDT grupė:	Jonavos r. sav. Statybos,remonto ir architektūros skyrius (115)
Administracinį sprendimą priėmusio asmens vardas ir pavardė:	EGLĖ GALIMOVIENĖ
Pateiktas tikrinti EDR:	OB_236_LV.dwg

Veiksmų ir organizacijos priimtų sprendimų išklotinė

2022-10-05 14:05:33	Pateiktas prašymas
2022-10-05 14:05:38	Gauta užduotis „Priimti ED“
2022-10-19 11:52:54	Prašymas atmestas (reikalingas prašymo arba ED patikslinimas)
2022-10-21 13:44:03	Pateiktas prašymas (po atmetimo)
2022-10-21 13:44:09	Gauta užduotis „Priimti ED“
2022-10-26 11:26:23	Prašymas ir ED priimti

ED pateikti susipažinti

Organizacija: AB „Energijos skirstymo operatorius“ (ESO) (80)
Organizacijos grupė: AB „Energijos skirstymo operatorius“. Elektros duomenys (81)
Gautas EDR: OB_236_LV.dwg

ED pateikti susipažinti

Organizacija: Jonavos rajono savivaldybės administracija (114)
Organizacijos grupė: Jonavos r. sav. Žemės ūkio skyrius (116)
Gautas EDR: OB_236_LV.dwg

ED pateikti susipažinti

Organizacija: UAB "Jonavos vandenys" (198)
Gautas EDR: OB_236_LV.dwg

ED pateikti susipažinti

Organizacija: AB „Energijos skirstymo operatorius“ (ESO) (80)
Organizacijos grupė: AB „Energijos skirstymo operatorius“. Kauno regionas, dujotiekio duomeny
Gautas EDR: OB_236_LV.dwg

ED pateikti susipažinti

Organizacija: Telia Lietuva, AB (86)
Organizacijos grupė: Telia Lietuva, AB. Kauno regionas, ryšių tinklo duomenys (423)
Gautas EDR: OB_236_LV.dwg

TOPOGRAFINIS PLANAS M1:2000

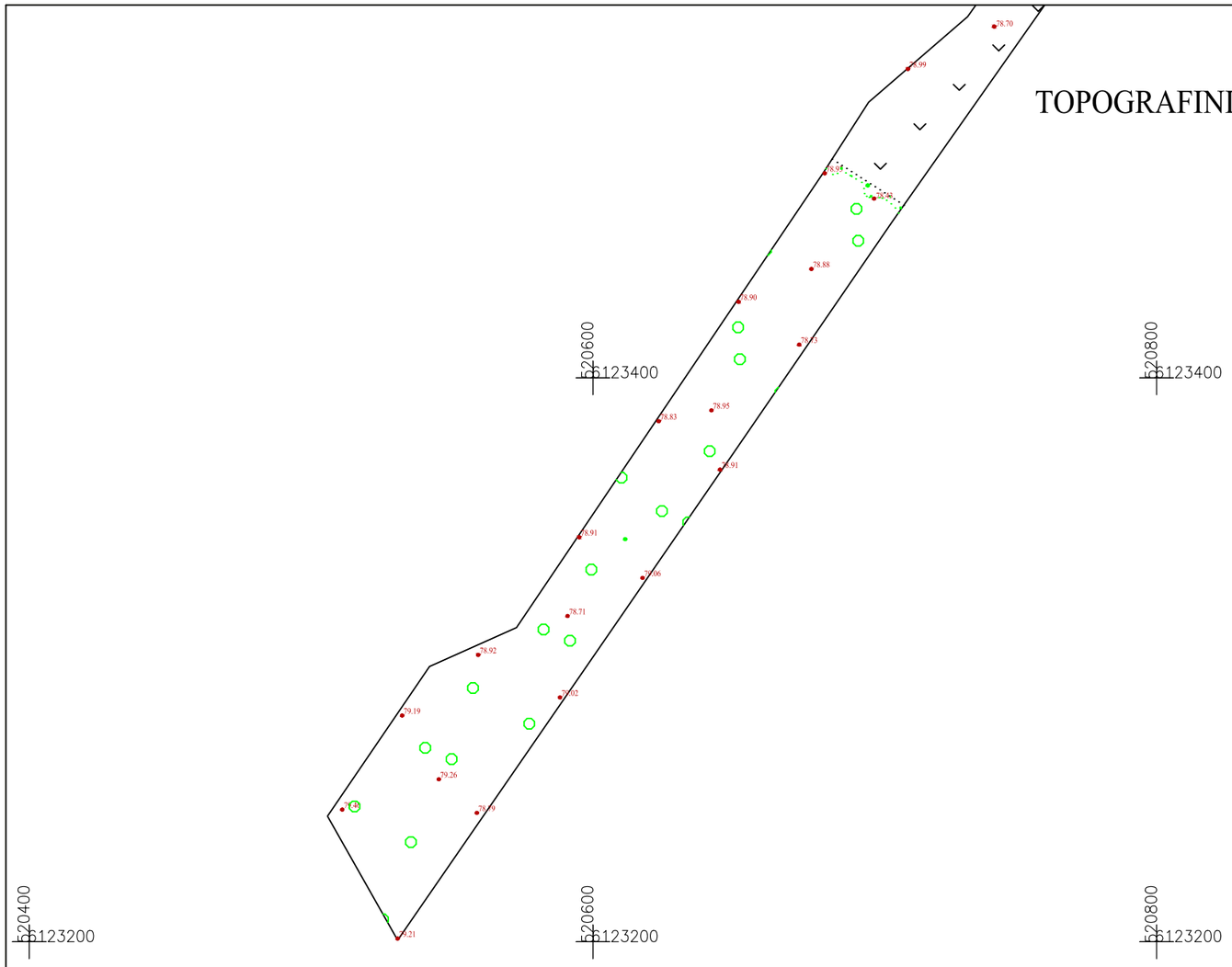

64/44 – 06

64/44 – 07

Topografavimo darbų teritorijos išsidėstymo schema



64/44 – 11

PLANO TIPAS	Bazinis turinys su aukščiais				
OBJEKTAS	TIIIS1–20221005–073981		Pasraučiai, Bukonių sen., Jonavos r. sav.		
PAGRINDINIS OBJEKTŲ TIKSLUMAS, cm			AUKŠČIŲ SISTEMA: LAS07	KOORDINAČIŲ SISTEMA: LKS–94	
HORIZONTALUS	80	VERTIKALUS 80	UŽSAKOVAS: UAB "Kelprojektas"		
ĮMONĖ	LiMAP, UAB				A.V.
	VADOVO VARDAS IR PAVARDĖ		PARAŠAS	DATA	
	ANDRIUS APONAS			2022–09	
GEODEZININKAS	Kvalifikacijos pažymėjimo Nr. 1GKV–538				
	VARDAS IR PAVARDĖ		PARAŠAS	DATA	
	ANDRIUS APONAS			2022–09	LAPŲ SK.
GEODEZININKO PAD.	ALMANTAS MATIUKAS			2022–09	1/2

64/44 – 01

64/44 – 02

64/44 – 06

64/44 – 07

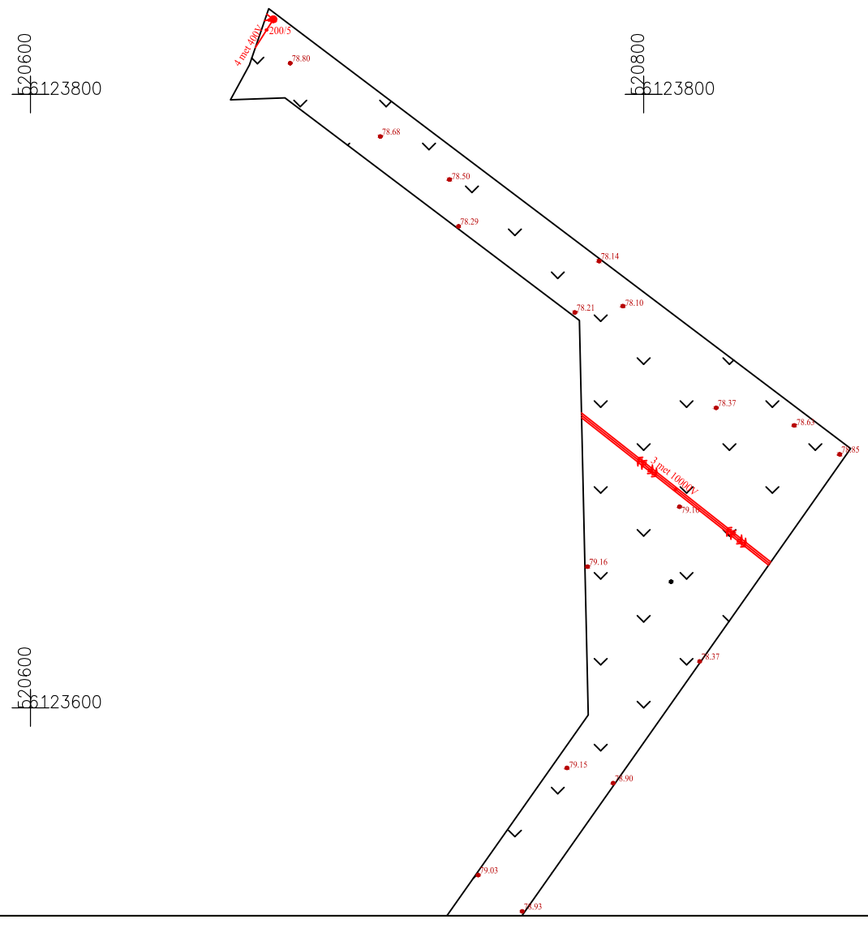

PLANO TIPAS	Bazinis turinys su aukščiais				
OBJEKTAS	TIIIS1–20221005–073981		Pasraučiai, Bukonių sen., Jonavos r. sav.		
PAGRINDINIS OBJEKTŲ TIKSLUMAS, cm			AUKŠČIŲ SISTEMA: LAS07	KOORDINAČIŲ SISTEMA: LKS–94	
HORIZONTALUS	80	VERTIKALUS 80	UŽSAKOVAS: UAB "Kelprojektas"		
ĮMONĖ	LiMAP, UAB				A.V.
	VADOVO VARDAS IR PAVARDĖ		PARAŠAS	DATA	
	ANDRIUS APONAS			2022–09	
GEODEZININKAS	Kvalifikacijos pažymėjimo Nr. 1GKV–538				
	VARDAS IR PAVARDĖ		PARAŠAS	DATA	
	ANDRIUS APONAS			2022–09	LAPŲ SK.
GEODEZININKO PAD.	ALMANTAS MATIUKAS			2022–09	2/2

TOPOGRAFINIS PLANAS

OBJEKTAS: **„RAIL BALTICA“ GELEŽINKELIŲ LINIJOS KAUNAS-LIETUVOS IR LATVIJOS VALSTYBIŲ SIENA INŽINERINIŲ SISTEMŲ IR REGIONINIŲ STOČIŲ SUSISIEKIMO KOMUNIKACIJŲ INŽINERINĖS INFRASTRUKTŪROS VYSTYMO PLANO PARENGIMAS IR PAV RAMYGALOS STOTIS. (18)**

ADRESAS: **PANEVĖŽIO APSKR., PANEVĖŽIO R. SAV., MĖTYTINIAI, RAMYGALOS SEN..**

DALIS: **TOPOGRAFINIS PLANAS** **M 1:2000**

UŽSAKOVAS: **KELPROJEKTAS, UAB**

Projekto vadovas Andrius Aponas
Direktorius Arminas Mačiulis
Metai: 2023 m.

Registracijos numeris: LiM-22-045-LT-TOPO-OB-242

Saulėtekio al. 15-712 LT-10224 Vilnius
www.limap.lt info@limap.lt

I.I. AIŠKINAMASIS RAŠTAS

I.I.I. Užsakymas

LiMAP, UAB 2022-09-06 gavo užsakymą iš bendrovės Kelprojektas, UAB (toliau tekste - Užsakovas) parengti projekto '„Rail Baltica“ geležinkelių linijos Kaunas-Lietuvos ir Latvijos valstybių siena inžinerinių
sistemų ir regioninių stočių susisiekimo komunikacijų inžinerinės infrastruktūros vystymo plano
parengimas ir PAV' objekto 'Ramygalos stotis. (18)' topografinį planą (toliau tekste - Projektas), adresu Panevėžio apskr., Panevėžio r. sav., Mėtytiniai, Ramygalos sen.. (toliau tekste - Projekto adresas).

Projektas privalo būti parengtas vadovaujantis Technine užduotimi. Tuo atveju, jei Projektui nebuvo parengta Techninė užduotis, Projektas rengiamas pagal Projekto teritorijoje galiojančius teisės aktus reglamentuojančius topografinio plano rengimą.

Užsakovo nustatyta tikslumo klasė **D**

Topografinis planas rengiamas prieš statybas.

I.I.II. Mobilus skenavimas

Projektui skenavimas nebuvo galimas arba nebuvo poreikio jį atlikti.

I.I.III. Geodeziniai matavimai

LiMAP, UAB darbuotojas (-ai) atliko Projekto teritorijos geodezinius matavimus. Matavimus atliko gamybos vadovas A. Aponas (kvalifikacijos pažymėjimo Nr. 1GKV-538);
geodezininko padėjėjas Almantas Matiukas. Matavimai atlikti naudojantis metrologiškai patikrintais geodeziniais prietaisais GPNS imtuvu Topcon HiperSR, , . Matavimai atlikti vadovaujantis galiojančiais teisės aktais ir gerosios praktikos rekomendacijomis.
Matavimų atlikimo laikotarpis - 2022-09-15, 08:00-17:00
Geodezinių matavimų planinės padėties tikslumas - 0.80 m
Geodezinių matavimų vertikaliosios padėties tikslumas - 0.80 m

I.I.IV. Brėžinys

Projekto brėžinys parengtas vadovaujantis Technine užduotimi ir galiojančiais teisės aktais. Brėžinio parengimą kontroliavo . Brėžinį peržiūrėjo ir jo kokybę patvirtino .

I.I.V. Geodezinis pagrindas

Geodeziniu pagrindu panaudoti esami ojektai:

X: 6152444.555 ; Y: 523007.721 ; Z: 66.214 ; Aprašymas: Geodezinė vinis;
X: 6152433.999 ; Y: 523104.690 ; Z: 66.784 ; Aprašymas: Geodezinė vinis;

Naudoti Valstybinio geodezinio pagrindo punktai:
LITPOS: Stotis: KAUNAS Stotis stoties ID: KAUN Platuma: 54 54 22.05690 Ilguma: 23 58 46.46532 Aukštis: 112.328 Imtuvas: TRIMBLE NETR9

I.I. VI. Niveliacija

Projektui nebuvo poreikio atlikti niveliaciją.

I.I. VII. Paviršiaus modelis

Projektui nebuvo poreikio parengti paviršiaus modelį.

Topografinio plano rengėjas:

LiMAP, UAB
Įm. kodas 304225378
Adresas: Saulėtekio al. 15-712, LT-10224 Vilnius
Tel.nr.:+370 647 37535
El.paštas: info@limap.lt

TECHNINĖ INŽINERINIŲ GEODEZINIŲ TYRINĖJIMŲ UŽDUOTIS

BENDRI DUOMENYS

Užduoties rengėjas:	Kelprojektas, UAB, Įm.k. 234004210, PVM k. LT340042113	Atsakingas asmuo	
Užduoties vykdytojas:	LiMAP, UAB, Įm.k. 304225378, PVM k. LT100010184913	Atsakingas asmuo	Komercijos vadovas Arminas Mačiulis
Projektas:	*„Rail Baltica" geležinkelių linijos Kaunas-Lietuvos ir Latvijos valstybių siena inžinerinių sistemų ir regioninių stočių susisiekimo komunikacijų inžinerinės infrastruktūros vystymo plano parengimas ir PAV*		
Adresas:	*Jonavos rajono savivaldybė, Pasvalio rajono savivaldybė*		
Užsakovo suteiktas projekto numeris	Jei toks yra	Užsakymo data:	2022-09-05
LiMAP suteiktas projekto numeris	LiM-22-045-LT-TOPO-OB-230-236, LiM-22-045-LT-TOPO-OB-242-250	Užsakymo Nr.:	LIM-22-UZ-09.05.01.113
Dalių kiekis (uždarų poligonų skaičius)	16		
Pirminio darbų rezultato pateikimo data	**2022-09-19/26**	Galutinio darbų rezultato pateikimo data	**2022-10-17**

TOPOGRAFINIS PLANAS

Ar reikalingas Topografinis planas: **Taip**

Plano rengimo tikslas: *Specialusis planas*

Plano ribos komentaras: *Ribą parengia Užsakovas*

Užsakomo, su Savivaldybės administracija **privalomo derinti topografinio plano turinys**:

- ☐ ***pilno turinio,*** *kai vaizduojami visi vietovėje esantys objektai;*
- ☑ ***bazinio turinio,*** *kai vaizduojami tik GKTR 3.01:2020 priede nurodyti bazinį topografinio plano turinį sudarantys vietovėje esantys* ***objektai ir aukščio taškai;***
- ☐ ***bazinio turinio,*** *kai vaizduojami tik GKTR 3.01:2020 priede nurodyti bazinį topografinio plano turinį sudarantys vietovėje esantys* ***objektai.***

Užsakovo pasirenkama tikslumo klasė: **D**

Tikslumo klasių lentelė

	Išmatuotų topografinių objektų padėties paklaida (vid. kv. paklaida, 95 proc. tikimybė), cm				
	horizontalios	vertikalios			
Tikslumo klasė	tvirtų kontūrų	kietų paviršių	kitų paviršių	Rekomenduojama masteliui	Mažiausias objekto dydis, vaizduojamas masteliu, cm
A	10 cm	10 cm	20 cm	1:200	10 cm
B	20 cm	10 cm	20 cm	1:500	20 cm
C	50 cm	25 cm	50 cm	1:1000	50 cm
D	80 cm	80 cm	100 cm	1:2000	80 cm

LiMAP rekomenduojami Bazinio turinio topografinio plano papildymai pagal paskirtis, kai **privaloma planą derinti su savivaldybės administracija**

Pasirinkimas	Rekomenduojamas topografinis planas	Aprašymas
☐	Topografinis planas pagal Individualius reikalavimus	Priede "Topografinio plano turinys" Užsakovas nurodo konkrečiai kuriuos objektus Vykdytojas privalo pamatuoti ir parodyti topografiniame plane, kurie neįeina į Bazinio topografinio plano turinį.
☐	Topografinis planas pagal LAKD reikalavimus	Automatiškai parenkamas Pilnas turinys, nes LAKD pirkimo dokumentacijoje įprastai nurodomas poreikis Pilno turinio topografiniui planui. Taip pat, pridedamos detalizacijos, kurios yra įprastos LAKD pirkimų dokumentacijos reikalavimams (dėl požeminių tinklų įgilinimo informacijos, pralaidų detalizavimo ir pan.)
☑	Topografinis planas pagal 2014 m. topografinių planų reikalavimus be požemio	Nurodomi antžeminiai objektai, kurie buvo privalomi topografiniuose planuose pagal 2014m galiojusius teisės aktus

LiMAP rekomenduojamas plano turinys, kai **neprivaloma planą derinti su savivaldybės administracija**

Pasirinkimas	Rekomenduojamas topografinis planas	Aprašymas
☐	Topografinis planas Aprašams Bazinis	Įtraukti topografiniai objektai: kelio kraštai; bordiūrai; šalikelė (žvyras); nuovažos; atitvarai, geležinkelio bėgiai, tilto konstrukcija (viršutinė dalis), dirbtinės dangos, greičio mažinimo kalneliai
☐	Topografinis planas Aprašams Bazinis+	Įtraukti topografiniai objektai: Aprašams Bazinis ir: kelio ženklai; signaliniai stulpeliai; LAKD infrastruktūra (ESI, KOS, ir pan.); šviesaforai; šulinių dangčiai
☐	Topografinis planas Aprašams Bazinis++	Įtraukti topografiniai objektai: Aprašams Bazinis+ ir: horizontalusis kelio ženklinimas; kelią kertančios oro linijos ir laidų aukštis; medžiai; krūmai; šlaitai

Papildomi reikalavimai **nenumatyti LR teisės aktuose:**

- ☑ *pateikiami požeminiai inžineriniai tinklai gauti iš tinklų eksploatuojančių organizacijų ir savivaldybės archyvo*
- ☐ *pateikiamos žemės sklypų kadastrinės ribos*
- ☐ *plane pažymėti tiltų sudūrimo siūles*
- ☐ *pateikiama kelio ašis*
- ☐ *atliekama **tiltų/viadukų** konstrukcijos **detalizacija** (atramų aukščiai, šalitilčiai, sijų apačia ir pan.)*
- ☐ ***tiltai/viadukai** ir jų žymimi objektai pateikiami **3D linijomis***
- ☐ ***požeminiai tinklai** pateikiami **3D linijomis**, jei yra galimybės **gauti** tokią informaciją*
- ☐ ***požeminiai tinklai** pateikiami **3D linijomis**, jei yra galimybės **nustatyti** tokią informaciją*
- ☐ ***VISI** antžeminiai objektai pateikiami **3D linijomis ir taškais***
- ☐ *nurodomas **elektros oro linijų** apatinių laidų **akštis ties kelio/geležinkelio ašimi***
- ☐ *nurodomas **elektros oro linijų** apatinių laidų **akštis ties oro linijos atrama***
- ☐ *nurodomas **elektros oro linijų** matavimo metu esanti **oro temperatūra***
- ☐ ***elektros oro linijos** pateikiamos **3D linijomis***
- ☐ *nurodomi **medžių skersmenys***
- ☐ *nurodomi **medžių aukščiai***
- ☐ *nurodomos **medžių rūšys** (ne dendrologiniu lygiu)*
- ☐ *pralaidos pateikiamos 3D linijomis*
- ☐ *pralaidų atraminių sienučių detalizavimas 3D linijomis*
- ☐ *duomenų surinkimas turi būti **vykdomas su Antstoliu**, o su darbų rezultatu pateikiama Antstolio ataskaita*
- ☐ *nurodomos inžinerinių tinklų **apsaugos zonos***
- ☑ *kita:pateikti aukščiai turi būti ne rečiau nei kas 50 m - geležinkelio kelio (ašies), žemės sankasos, skaldos balasto reljefo ir automobilių kelio/gatvės dangos kraštuose, ašyje, kelio briaunoje, griovyje/pylimo pade. Altitudžių taškai turi būti pateikiami kaip blokai su atributais (grupės pavadinimas, aukštis). Sankasos ir balasto prizmės altitudžių taškai turi turėti atskirus grupių pavadinimus*

Koordinačių sistema: LKS94 Aukščių sistema: LAS07 Mastelis: **M 1:2000**

Pateikiamo Darbų rezultato formatas: **.dwg 2013**

Popierinių egzempliorių skaičius 0 vnt Nuoroda žemėlapių sistemoje

Skaitmeninių egzempliorių skaičius (CD) 0 vnt Duomenų pateikimo būdas: Google Drive

Šulinių tyrinėjimas: Nereikalingas Adresas duomenų pateikimui:

Šulinių išrašai: Nereikalingas

Kortelės ir išrašai pateikiami formatu: kita Ar numatomas teritorijos papildymas **Ne**

Pastabos ir komentarai:

-

INŽINERINIŲ TINKLŲ PLANAS

Ar reikalingas Inžinerinių tinklų planas **Ne**

STATYBINIS GEODEZINIS PAGRINDAS

Ar reikalingas geodezinis pagrindas: **Taip**

Priimtinas ir tinkamas geodezinių punktų tipas:

- [x] *Valstybinio vertikaliojo pagrindo tinklo punktas*
- [x] *vietinio vertikaliojo pagrindo tinklo punktas*
- [ ] *geodezinė vinis (diubelis)*
- [x] *dirbtiniai objektai (šuliniai, stulpai, tiltai, atraminės sienutės, pralaidos ir pan)*
- [ ] *už statybvietės ribos išnešti metaliniai kuolai (armatūra)*
- [ ] *už statybvietės ribos išnešti metaliniai kuolai (armatūra) betonuoti*

Geodezinių punktų tankumas:

- [ ] *Plotinis*
- [x] *Linijinis* *1 geodezinio pagrindo punktas kas 100 metrų*

Statybinio geodezinio pagrindo tikslumas: **Techninė niveliacija**

Leistinų nesąryšių pavyzdžiai pagal Geodezinio pagrindo tikslumo klasę:

Ėjimo ilgis	1 km	3 km	5 km	7 km	9 km	11 km
Tikslumo reikšmė	+-50 mm	+-87 mm	+-112 mm	+-132 mm	+-150 mm	+-166 mm

Pastabos ir komentarai:

-

3D PAVIRŠIAUS MODELIS

Ar reikalingas 3D skaitmeninis žemės paviršius: **Taip**

Ar paviršiaus kūrimui duomenys privedami prie Geodezinio statybinio pagrindo Taip

Ar statybinį geodezinį pagrindą pateikia Užsakovas: Ne

Paviršiaus modelis turi būti parengtas programai: AutoCAD CIVIL 3D

Paviršiaus modelio formatas: .xml

Reikalavimai paviršiui:

- [ ] *Detalizuojami laiptai ir kiti smulkūs objektai ant žemės*
- [ ] *Detalizuojami pralaidų sutvirtinimai*
- [x] *Naudojamos tik pagrindinės lūžio linijos (keliai, bordiūrai, šlaitai, pastatai)*
- [ ] *Papildoma taškais skersiniuose kelio pjūviuose* kas 1 m po 1 tašką kas 10 cm
- [ ] *Papildoma taškais šlaituose ir planuojamų darbų zonoje ne mažiau nei* po 1 tašką kas 50 cm
- [ ] *Atskiriamos tiltų ir žemės dangos į atskirus paviršius*
- [ ] *Iškeliami pastatai pagal jų aukštį (grubūs, nedetalūs)*
- [ ] *Sudaromi gruntų paviršiai pagal pateiktą geologinių tyrinėjimų ataskaitą*
- [x] *Kiti reikalavimai:prie pagrindinių lūžio linijų pavaizduoti geležinkelio ir automobilių kelio elementus (ašis, skaldos balasto petys, sankasos reljefas, grioviai)*

Pastabos ir komentarai:

-

NUOTRAUKOS IR ORTOFOTOGRAFIJA

Ar reikalingas ortofotografinis žemėlapis **Ne**

WEB PERŽIŪRA

Ar bus reikalinga skenuotų duomenų WEB peržiūra: **Ne**

SKENUOTI DUOMENYS

Ar bus reikalingi skenuoti duomenys: **Ne**

ATASKAITOS IR PRIEDAI

Kartu su darbų rezultatais pateikiamos ataskaitos ir priedai:

- [x] *Statybinių inžinerinių tyrinėjimų ataskaita*
- [x] *Reperių žiniaraštis*
- [ ] *Matavimo metodų ir tikslumų ataskaita*
- [ ] *Kitos:_*

REKVIZITAI

VYKDYTOJAS: **UŽSAKOVAS:**

Pavadinimas: LiMAP, UAB,
Įm.k. 304225378,
PVM k. LT100010184913

Atsakingas asmuo Komercijos vadovas
Arminas Mačiulis

Parašas

A.V.

Pavadinimas: Kelprojektas, UAB, Įm.k.
234004210, PVM k.
LT340042113

Atsakingas asmuo

Parašas

A.V.

TIIIS paslaugos

"Topografinių ir inžinerinių tinklų planų erdvinių duomenų teikimas derinti ir tvarkyti" ataskaita

Sugeneruota: 2022-11-08 09:35

Paslaugos gavėjo informacija

Vardas ir pavardė:	ANDRIUS APONAS
GKP:	1GKV-538

Paslaugos užsakymo informacija

Numeris:	TIIIS1-20221005-073993
Paslaugos nuoroda:	https://tiiis.planuojustatau.lt/portal/orders/TIIIS1-20221005-073993
Pavadinimas:	LiM-22-045-LT-TOPO-OB-242_Ramygalos stotis. (18)
Adresas:	Mėtytiniai, Ramygalos sen., Panevėžio r. sav.
Prašymo teritorija:	0.20 ha
Pateikto plano tipas:	Topografinis planas – bazinis turinys ir aukščio taškai
Rezervuoti šulinių numeriai:	Ne
Paslaugos gavėjo komentaras:	Objektas atmestas su pastaba: "Teikiami duomenys atitinka pilno
Paslaugos gavėjo įkeltas dokumentas:	Aiskinamasis_rastas.pdf, OB_242_LV.pdf
Paslaugos būsena:	Prašymas ir erdviniai duomenys priimti

Pateiktą planą ir plano ED suderino

EDT organizacija:	Panevėžio rajono savivaldybės administracija (216)
EDT grupė:	Panevėžio raj. sav. Architektūros skyrius (217)
Administracinį sprendimą priėmusio asmens vardas ir pavardė:	RITA RAPKEVIČIENĖ
Pateiktas tikrinti EDR:	OB_242_LV.dwg

Veiksmų ir organizacijos priimtų sprendimų išklotinė

2022-10-05 14:46:32	Pateiktas prašymas
2022-10-05 14:46:37	Gauta užduotis „Priimti ED“
2022-10-17 10:22:44	Prašymas atmestas (reikalingas prašymo arba ED patikslinimas)
2022-10-21 14:24:19	Pateiktas prašymas (po atmetimo)
2022-10-21 14:24:24	Gauta užduotis „Priimti ED“
2022-11-08 09:30:00	Prašymas ir ED priimti

ED pateikti susipažinti

Organizacija:	AB „Energijos skirstymo operatorius“ (ESO) (80)
Organizacijos grupė:	AB „Energijos skirstymo operatorius“. Elektros duomenys (81)
Gautas EDR:	OB_242_LV.dwg

ED pateikti susipažinti

Organizacija:	Panevėžio rajono savivaldybės administracija (216)
Organizacijos grupė:	Panevėžio raj. sav. Žemės ūkio skyrius. (218)
Gautas EDR:	OB_242_LV.dwg

ED pateikti susipažinti

Organizacija:	AB „Energijos skirstymo operatorius“ (ESO) (80)
Organizacijos grupė:	AB „Energijos skirstymo operatorius“. Panevėžio regionas, dujotiekio
Gautas EDR:	OB_242_LV.dwg

ED pateikti susipažinti

Organizacija:	Telia Lietuva, AB (86)
Organizacijos grupė:	Telia Lietuva, AB. Panevėžio regionas, ryšių tinklo duomenys (422)
Gautas EDR:	OB_242_LV.dwg

TOPOGRAFINIS PLANAS M1:2000

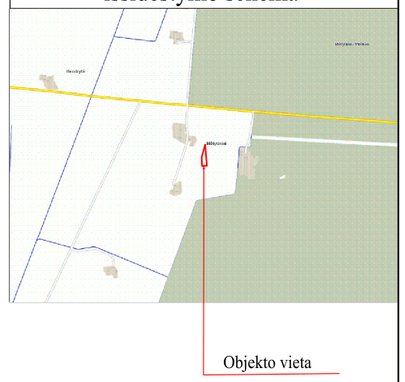

Topografavimo darbų teritorijos išsidėstymo schema

523000 6152350

523200 6152350

523400 6152350

64/50 – 13

64/50 – 14

523000 6152200

523400 6152200

523000 6152000

523200 6152000

PLANO TIPAS	Bazinio turnio				
OBJEKTAS	TIIIS1–20221005–073993			Mėtytiniai, Ramygalos sen., Panevėžio r. sav.	
PAGRINDINIS OBJEKTŲ TIKSLUMAS, cm				AUKŠČIŲ SISTEMA: LAS07	KOORDINAČIŲ SISTEMA: LKS–94
HORIZONTALUS	80	VERTIKALUS	80	UŽSAKOVAS: UAB "Kelprojektas"	
ĮMONĖ	LiMAP, UAB				A.V.
	VADOVO VARDAS IR PAVARDĖ		PARAŠAS	DATA	
	ANDRIUS APONAS			2022–09	
GEODEZININKAS	Kvalifikacijos pažymėjimo Nr. 1GKV–538				
	VARDAS IR PAVARDĖ		PARAŠAS	DATA	
	ANDRIUS APONAS			2022–09	LAPŲ SK.
GEODEZININKO PAD.	ALMANTAS MATIUKAS			2022–09	1/1

TOPOGRAFINIS PLANAS

OBJEKTAS: **„RAIL BALTICA“ GELEŽINKELIŲ LINIJOS KAUNAS-LIETUVOS IR LATVIJOS VALSTYBIŲ SIENA INŽINERINIŲ SISTEMŲ IR REGIONINIŲ STOČIŲ SUSISIEKIMO KOMUNIKACIJŲ INŽINERINĖS INFRASTRUKTŪROS VYSTYMO PLANO PARENGIMAS IR PAV JONIŠKĖLIO STOTIS. I DALIS (10)**

ADRESAS: **PANEVĖŽIO APSKR., PASVALIO R. SAV., MEŠKALAUKIS, JONIŠKĖLIO APYLINKIŲ SEN..**

DALIS: **TOPOGRAFINIS PLANAS** **M 1:2000**

UŽSAKOVAS: **KELPROJEKTAS, UAB**

Projekto vadovas Andrius Aponas
Direktorius Arminas Mačiulis
Metai: 2023 m.

Registracijos numeris: LiM-22-045-LT-TOPO-OB-243

Saulėtekio al. 15-712 LT-10224 Vilnius
www.limap.lt info@limap.lt

I.I. AIŠKINAMASIS RAŠTAS

I.I.I. Užsakymas

LiMAP, UAB 2022-09-06 gavo užsakymą iš bendrovės Kelprojektas, UAB (toliau tekste - Užsakovas) parengti projekto '„Rail Baltica“ geležinkelių linijos Kaunas-Lietuvos ir Latvijos valstybių siena inžinerinių
sistemų ir regioninių stočių susisiekimo komunikacijų inžinerinės infrastruktūros vystymo plano
parengimas ir PAV' objekto 'Joniškėlio stotis. I dalis (10)' topografinį planą (toliau tekste - Projektas), adresu Panevėžio apskr., Pasvalio r. sav., Meškalaukis, Joniškėlio apylinkių sen.. (toliau tekste - Projekto adresas).

Projektas privalo būti parengtas vadovaujantis Technine užduotimi. Tuo atveju, jei Projektui nebuvo parengta Techninė užduotis, Projektas rengiamas pagal Projekto teritorijoje galiojančius teisės aktus reglamentuojančius topografinio plano rengimą.

Užsakovo nustatyta tikslumo klasė **D**

Topografinis planas rengiamas prieš statybas.

I.I.II. Mobilus skenavimas

Projektui skenavimas nebuvo galimas arba nebuvo poreikio jį atlikti.

I.I.III. Geodeziniai matavimai

LiMAP, UAB darbuotojas (-ai) atliko Projekto teritorijos geodezinius matavimus. Matavimus atliko gamybos vadovas A. Aponas (kvalifikacijos pažymėjimo Nr. 1GKV-538);
geodezininko padėjėjas Almantas Matiukas. Matavimai atlikti naudojantis metrologiškai patikrintais geodeziniais prietaisais GPNS imtuvu Topcon HiperSR, , . Matavimai atlikti vadovaujantis galiojančiais teisės aktais ir gerosios praktikos rekomendacijomis.
Matavimų atlikimo laikotarpis - 2022-09-15, 08:00-17:00
Geodezinių matavimų planinės padėties tikslumas - 0.80 m
Geodezinių matavimų vertikaliosios padėties tikslumas - 0.80 m

I.I.IV. Brėžinys

Projekto brėžinys parengtas vadovaujantis Technine užduotimi ir galiojančiais teisės aktais. Brėžinio parengimą kontroliavo . Brėžinį peržiūrėjo ir jo kokybę patvirtino .

I.I.V. Geodezinis pagrindas

Geodeziniu pagrindu panaudoti esami ojektai:

X: 6209004.566 ; Y: 512189.168 ; Z: 49.053 ; Aprašymas: Geodezinė vinis;
X: 6209195.438 ; Y: 512747.834 ; Z: 51.207 ; Aprašymas: Geodezinė vinis;

Naudoti Valstybinio geodezinio pagrindo punktai:
LITPOS: Stotis: KAUNAS Stotis stoties ID: KAUN Platuma: 54 54 22.05690 Ilguma: 23 58 46.46532 Aukštis: 112.328 Imtuvas: TRIMBLE NETR9

I.I. VI. Niveliacija

Projektui nebuvo poreikio atlikti niveliaciją.

I.I. VII. Paviršiaus modelis

Projektui nebuvo poreikio parengti paviršiaus modelį.

Topografinio plano rengėjas:

LiMAP, UAB
Įm. kodas 304225378
Adresas: Saulėtekio al. 15-712, LT-10224 Vilnius
Tel.nr.:+370 647 37535
El.paštas: info@limap.lt

TECHNINĖ INŽINERINIŲ GEODEZINIŲ TYRINĖJIMŲ UŽDUOTIS

BENDRI DUOMENYS

Užduoties rengėjas:	Kelprojektas, UAB, Įm.k. 234004210, PVM k. LT340042113	Atsakingas asmuo	
Užduoties vykdytojas:	LiMAP, UAB, Įm.k. 304225378, PVM k. LT100010184913	Atsakingas asmuo	Komercijos vadovas Arminas Mačiulis
Projektas:	*„Rail Baltica" geležinkelių linijos Kaunas-Lietuvos ir Latvijos valstybių siena inžinerinių sistemų ir regioninių stočių susisiekimo komunikacijų inžinerinės infrastruktūros vystymo plano parengimas ir PAV*		
Adresas:	*Jonavos rajono savivaldybė, Pasvalio rajono savivaldybė*		
Užsakovo suteiktas projekto numeris	Jei toks yra	Užsakymo data:	2022-09-05
LiMAP suteiktas projekto numeris	LiM-22-045-LT-TOPO-OB-230-236, LiM-22-045-LT-TOPO-OB-242-250	Užsakymo Nr.:	LIM-22-UZ-09.05.01.113
Dalių kiekis (uždarų poligonų skaičius)	16		
Pirminio darbų rezultato pateikimo data	**2022-09-19/26**	Galutinio darbų rezultato pateikimo data	**2022-10-17**

TOPOGRAFINIS PLANAS

Ar reikalingas Topografinis planas: **Taip**

Plano rengimo tikslas: *Specialusis planas*

Plano ribos komentaras: *Ribą parengia Užsakovas*

Užsakomo, su Savivaldybės administracija **privalomo derinti topografinio plano turinys**:

- ☐ ***pilno turinio,*** *kai vaizduojami visi vietovėje esantys objektai;*
- ☑ ***bazinio turinio,*** *kai vaizduojami tik GKTR 3.01:2020 priede nurodyti bazinį topografinio plano turinį sudarantys vietovėje esantys* ***objektai ir aukščio taškai;***
- ☐ ***bazinio turinio,*** *kai vaizduojami tik GKTR 3.01:2020 priede nurodyti bazinį topografinio plano turinį sudarantys vietovėje esantys* ***objektai.***

Užsakovo pasirenkama tikslumo klasė: **D**

Tikslumo klasių lentelė

	Išmatuotų topografinių objektų padėties paklaida (vid. kv. paklaida, 95 proc. tikimybė), cm				
	horizontalios	vertikalios			
Tikslumo klasė	tvirtų kontūrų	kietų paviršių	kitų paviršių	Rekomenduojama masteliui	Mažiausias objekto dydis, vaizduojamas masteliu, cm
A	10 cm	10 cm	20 cm	1:200	10 cm
B	20 cm	10 cm	20 cm	1:500	20 cm
C	50 cm	25 cm	50 cm	1:1000	50 cm
D	80 cm	80 cm	100 cm	1:2000	80 cm

LiMAP rekomenduojami Bazinio turinio topografinio plano papildymai pagal paskirtis, kai **privaloma planą derinti su savivaldybės administracija**

Pasirinkimas	Rekomenduojamas topografinis planas	Aprašymas
☐	Topografinis planas pagal Individualius reikalavimus	Priede "Topografinio plano turinys" Užsakovas nurodo konkrečiai kuriuos objektus Vykdytojas privalo pamatuoti ir parodyti topografiniame plane, kurie neįeina į Bazinio topografinio plano turinį.
☐	Topografinis planas pagal LAKD reikalavimus	Automatiškai parenkamas Pilnas turinys, nes LAKD pirkimo dokumentacijoje įprastai nurodomas poreikis Pilno turinio topografiniui planui. Taip pat, pridedamos detalizacijos, kurios yra įprastos LAKD pirkimų dokumentacijos reikalavimams (dėl požeminių tinklų įgilinimo informacijos, pralaidų detalizavimo ir pan.)
☑	Topografinis planas pagal 2014 m. topografinių planų reikalavimus be požemio	Nurodomi antžeminiai objektai, kurie buvo privalomi topografiniuose planuose pagal 2014m galiojusius teisės aktus

LiMAP rekomenduojamas plano turinys, kai **neprivaloma planą derinti su savivaldybės administracija**

Pasirinkimas	Rekomenduojamas topografinis planas	Aprašymas
☐	Topografinis planas Aprašams Bazinis	Įtraukti topografiniai objektai: kelio kraštai; bordiūrai; šalikelė (žvyras); nuovažos; atitvarai, geležinkelio bėgiai, tilto konstrukcija (viršutinė dalis), dirbtinės dangos, greičio mažinimo kalneliai
☐	Topografinis planas Aprašams Bazinis+	Įtraukti topografiniai objektai: Aprašams Bazinis ir: kelio ženklai; signaliniai stulpeliai; LAKD infrastruktūra (ESI, KOS, ir pan.); šviesaforai; šulinių dangčiai
☐	Topografinis planas Aprašams Bazinis++	Įtraukti topografiniai objektai: Aprašams Bazinis+ ir: horizontalusis kelio ženklinimas; kelią kertančios oro linijos ir laidų aukštis; medžiai; krūmai; šlaitai

Papildomi reikalavimai **nenumatyti LR teisės aktuose:**

- ☑ *pateikiami požeminiai inžineriniai tinklai gauti iš tinklų eksploatuojančių organizacijų ir savivaldybės archyvo*
- ☐ *pateikiamos žemės sklypų kadastrinės ribos*
- ☐ *plane pažymėti tiltų sudūrimo siūles*
- ☐ *pateikiama kelio ašis*
- ☐ *atliekama **tiltų/viadukų** konstrukcijos **detalizacija** (atramų aukščiai, šalitilčiai, sijų apačia ir pan.)*
- ☐ ***tiltai/viadukai** ir jų žymimi objektai pateikiami **3D linijomis***
- ☐ ***požeminiai tinklai** pateikiami **3D linijomis**, jei yra galimybės **gauti** tokią informaciją*
- ☐ ***požeminiai tinklai** pateikiami **3D linijomis**, jei yra galimybės **nustatyti** tokią informaciją*
- ☐ ***VISI** antžeminiai objektai pateikiami **3D linijomis ir taškais***
- ☐ *nurodomas **elektros oro linijų** apatinių laidų **akštis ties kelio/geležinkelio ašimi***
- ☐ *nurodomas **elektros oro linijų** apatinių laidų **akštis ties oro linijos atrama***
- ☐ *nurodomas **elektros oro linijų** matavimo metu esanti **oro temperatūra***
- ☐ ***elektros oro linijos** pateikiamos **3D linijomis***
- ☐ *nurodomi **medžių skersmenys***
- ☐ *nurodomi **medžių aukščiai***
- ☐ *nurodomos **medžių rūšys** (ne dendrologiniu lygiu)*
- ☐ *pralaidos pateikiamos 3D linijomis*
- ☐ *pralaidų atraminių sienučių detalizavimas 3D linijomis*
- ☐ *duomenų surinkimas turi būti **vykdomas su Antstoliu**, o su darbų rezultatu pateikiama Antstolio ataskaita*
- ☐ *nurodomos inžinerinių tinklų **apsaugos zonos***
- ☑ *kita:pateikti aukščiai turi būti ne rečiau nei kas 50 m - geležinkelio kelio (ašies), žemės sankasos, skaldos balasto reljefo ir automobilių kelio/gatvės dangos kraštuose, ašyje, kelio briaunoje, griovyje/pylimo pade. Altitudžių taškai turi būti pateikiami kaip blokai su atributais (grupės pavadinimas, aukštis). Sankasos ir balasto prizmės altitudžių taškai turi turėti atskirus grupių pavadinimus*

Koordinačių sistema: LKS94 Aukščių sistema: LAS07 Mastelis: **M 1:2000**

Pateikiamo Darbų rezultato formatas: **.dwg 2013**

Popierinių egzempliorių skaičius 0 vnt Nuoroda žemėlapių sistemoje

Skaitmeninių egzempliorių skaičius (CD) 0 vnt Duomenų pateikimo būdas: Google Drive

Šulinių tyrinėjimas: Nereikalingas Adresas duomenų pateikimui:

Šulinių išrašai: Nereikalingas

Kortelės ir išrašai pateikiami formatu: kita Ar numatomas teritorijos papildymas **Ne**

Pastabos ir komentarai:

-

INŽINERINIŲ TINKLŲ PLANAS

Ar reikalingas Inžinerinių tinklų planas **Ne**

STATYBINIS GEODEZINIS PAGRINDAS

Ar reikalingas geodezinis pagrindas: **Taip**

Priimtinas ir tinkamas geodezinių punktų tipas:

- [x] *Valstybinio vertikaliojo pagrindo tinklo punktas*
- [x] *vietinio vertikaliojo pagrindo tinklo punktas*
- [ ] *geodezinė vinis (diubelis)*
- [x] *dirbtiniai objektai (šuliniai, stulpai, tiltai, atraminės sienutės, pralaidos ir pan)*
- [ ] *už statybvietės ribos išnešti metaliniai kuolai (armatūra)*
- [ ] *už statybvietės ribos išnešti metaliniai kuolai (armatūra) betonuoti*

Geodezinių punktų tankumas:

- [ ] *Plotinis*
- [x] *Linijinis* *1 geodezinio pagrindo punktas kas 100 metrų*

Statybinio geodezinio pagrindo tikslumas: **Techninė niveliacija**

Leistinų nesąryšių pavyzdžiai pagal Geodezinio pagrindo tikslumo klasę:

Ėjimo ilgis	1 km	3 km	5 km	7 km	9 km	11 km
Tikslumo reikšmė	+-50 mm	+-87 mm	+-112 mm	+-132 mm	+-150 mm	+-166 mm

Pastabos ir komentarai:

-

3D PAVIRŠIAUS MODELIS

Ar reikalingas 3D skaitmeninis žemės paviršius: **Taip**

Ar paviršiaus kūrimui duomenys privedami prie Geodezinio statybinio pagrindo Taip

Ar statybinį geodezinį pagrindą pateikia Užsakovas: Ne

Paviršiaus modelis turi būti parengtas programai: AutoCAD CIVIL 3D

Paviršiaus modelio formatas: .xml

Reikalavimai paviršiui:

- [ ] *Detalizuojami laiptai ir kiti smulkūs objektai ant žemės*
- [ ] *Detalizuojami pralaidų sutvirtinimai*
- [x] *Naudojamos tik pagrindinės lūžio linijos (keliai, bordiūrai, šlaitai, pastatai)*
- [ ] *Papildoma taškais skersiniuose kelio pjūviuose* kas 1 m po 1 tašką kas 10 cm
- [ ] *Papildoma taškais šlaituose ir planuojamų darbų zonoje ne mažiau nei* po 1 tašką kas 50 cm
- [ ] *Atskiriamos tiltų ir žemės dangos į atskirus paviršius*
- [ ] *Iškeliami pastatai pagal jų aukštį (grubūs, nedetalūs)*
- [ ] *Sudaromi gruntų paviršiai pagal pateiktą geologinių tyrinėjimų ataskaitą*
- [x] *Kiti reikalavimai:prie pagrindinių lūžio linijų pavaizduoti geležinkelio ir automobilių kelio elementus (ašis, skaldos balasto petys, sankasos reljefas, grioviai)*

Pastabos ir komentarai:

-

NUOTRAUKOS IR ORTOFOTOGRAFIJA

Ar reikalingas ortofotografinis žemėlapis **Ne**

WEB PERŽIŪRA

Ar bus reikalinga skenuotų duomenų WEB peržiūra: **Ne**

SKENUOTI DUOMENYS

Ar bus reikalingi skenuoti duomenys: **Ne**

ATASKAITOS IR PRIEDAI

Kartu su darbų rezultatais pateikiamos ataskaitos ir priedai:

- [x] *Statybinių inžinerinių tyrinėjimų ataskaita*
- [x] *Reperių žiniaraštis*
- [ ] *Matavimo metodų ir tikslumų ataskaita*
- [ ] *Kitos:_*

REKVIZITAI

VYKDYTOJAS: **UŽSAKOVAS:**

Pavadinimas: LiMAP, UAB,
Įm.k. 304225378,
PVM k. LT100010184913

Atsakingas asmuo Komercijos vadovas
Arminas Mačiulis

Parašas

A.V.

Pavadinimas: Kelprojektas, UAB, Įm.k.
234004210, PVM k.
LT340042113

Atsakingas asmuo

Parašas

A.V.

TIIIS paslaugos

"Topografinių ir inžinerinių tinklų planų erdvinių duomenų teikimas derinti ir tvarkyti" ataskaita

Sugeneruota: 2022-10-19 10:34

Paslaugos gavėjo informacija

Vardas ir pavardė:	ANDRIUS APONAS
GKP:	1GKV-538

Paslaugos užsakymo informacija

Numeris:	TIIIS1-20221005-074024
Paslaugos nuoroda:	https://tiiis.planuojustatau.lt/portal/orders/TIIIS1-20221005-074024
Pavadinimas:	LiM-22-045-LT-TOPO-OB-243_Joniškėlio stotis. I dalis (10)
Adresas:	Meškalaukis Joniškėlio apylinkių sen., Pasvalio r. sav.
Prašymo teritorija:	2.80 ha
Pateikto plano tipas:	Topografinis planas – bazinis turinys ir aukščio taškai
Rezervuoti šulinių numeriai:	Ne
Paslaugos gavėjo komentaras:	
Paslaugos gavėjo įkeltas dokumentas:	Aiskinamasis_rastas.pdf, OB_242_LV.pdf
Paslaugos būsena:	Prašymas ir erdviniai duomenys priimti

Pateiktą planą ir plano ED suderino

EDT organizacija:	Pasvalio rajono savivaldybės administracija (249)
Administracinį sprendimą priėmusio asmens vardas ir pavardė:	VYGANTAS BAJORŪNAS
Pateiktas tikrinti EDR:	OB_243_LV.dwg

Veiksmų ir organizacijos priimtų sprendimų išklotinė

2022-10-05 15:16:50	Pateiktas prašymas
2022-10-05 15:17:03	Gauta užduotis „Priimti ED“
2022-10-19 10:29:26	Prašymas ir ED priimti

ED pateikti susipažinti

Organizacija:	AB „Energijos skirstymo operatorius“ (ESO) (80)
Organizacijos grupė:	AB „Energijos skirstymo operatorius“. Elektros duomenys (81)
Gautas EDR:	OB_243_LV.dwg

ED pateikti susipažinti

Organizacija: UAB "Pasvalio vandenys" (358)
Gautas EDR: OB_243_LV.dwg

ED pateikti susipažinti

Organizacija: VĮ "Lietuvos automobilių kelių direkcija" (LAKD) (365)
Gautas EDR: OB_243_LV.dwg

ED pateikti susipažinti

Organizacija: AB „Energijos skirstymo operatorius“ (ESO) (80)
Organizacijos grupė: AB „Energijos skirstymo operatorius“. Panevėžio regionas, dujotiekio
Gautas EDR: OB_243_LV.dwg

ED pateikti susipažinti

Organizacija: Telia Lietuva, AB (86)
Organizacijos grupė: Telia Lietuva, AB. Panevėžio regionas, ryšių tinklo duomenys (422)
Gautas EDR: OB_243_LV.dwg

TOPOGRAFINIS PLANAS M1:2000

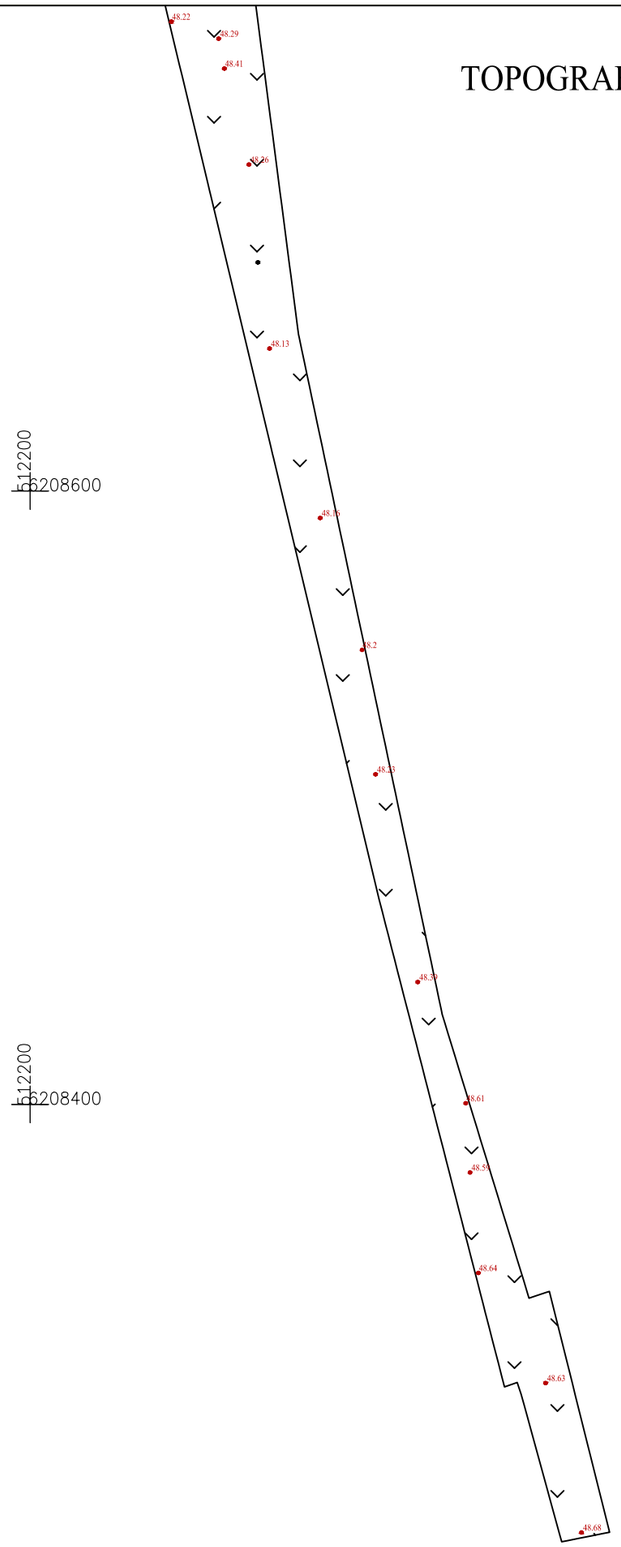

62/61 – 08

Topografavimo darbų teritorijos išsidėstymo schema

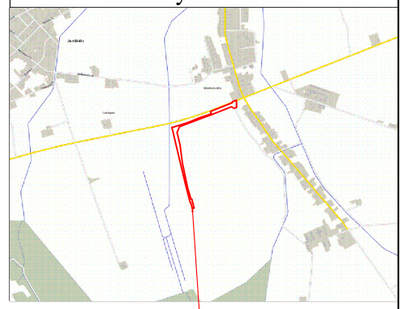

PLANO TIPAS	Bazinis turinys ir aukščio taškai				
OBJEKTAS	TIIIS1–20221005–074024		Meškalaukis, Joniškėlio apylinkių sen., Pasvalio r. sav.		
PAGRINDINIS OBJEKTŲ TIKSLUMAS, cm			AUKŠČIŲ SISTEMA: LAS07	KOORDINAČIŲ SISTEMA: LKS–94	
HORIZONTALUS	80	VERTIKALUS 80	UŽSAKOVAS: UAB "Kelprojektas"		
ĮMONĖ	LiMAP, UAB				A.V.
	VADOVO VARDAS IR PAVARDĖ		PARAŠAS	DATA	
	ANDRIUS APONAS			2022–09	
GEODEZININKAS	Kvalifikacijos pažymėjimo Nr. 1GKV–538				
	VARDAS IR PAVARDĖ		PARAŠAS	DATA	
	ANDRIUS APONAS			2022–09	LAPŲ SK.
GEODEZININKO PAD.	ALMANTAS MATIUKAS			2022–09	1/2

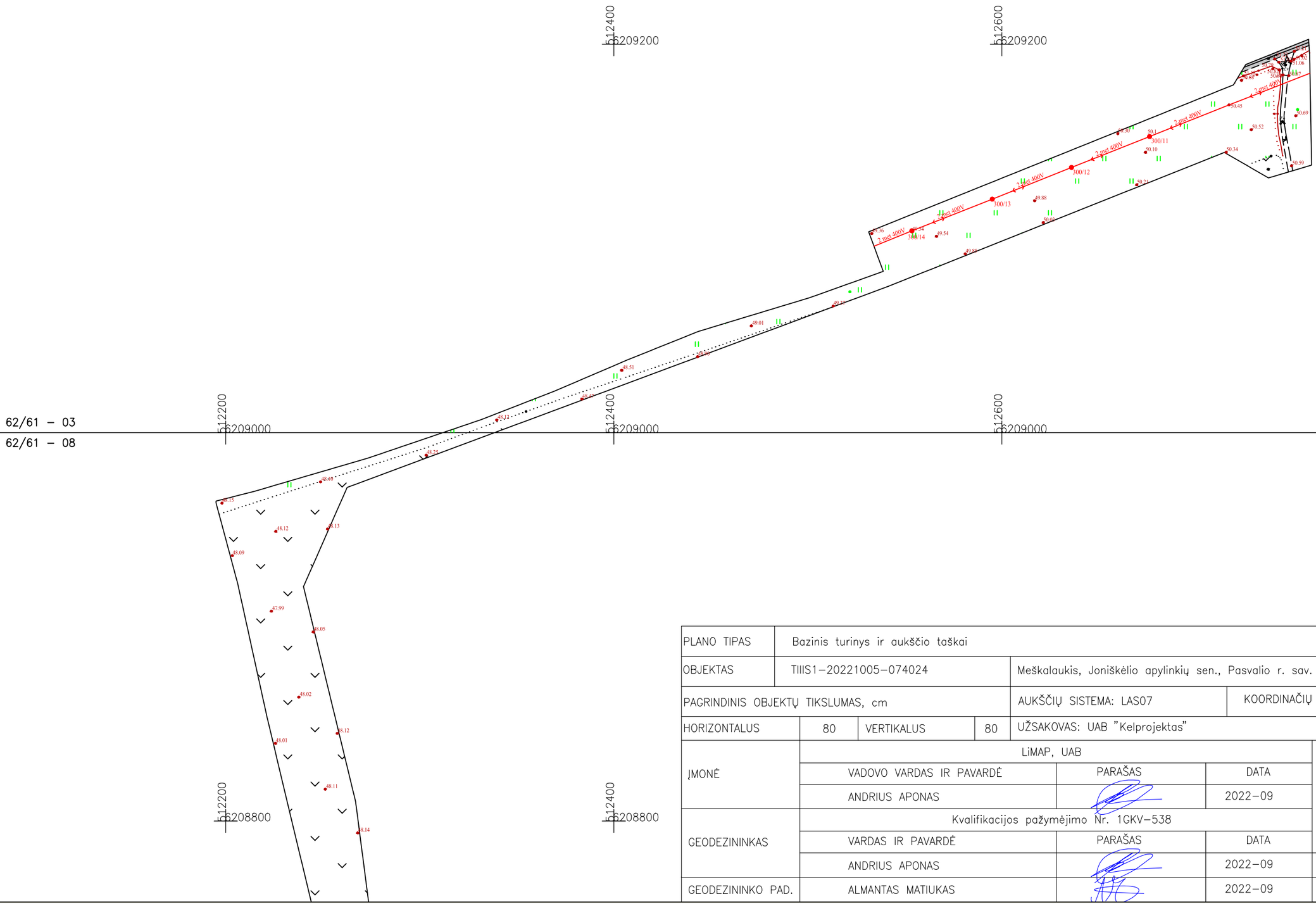

PLANO TIPAS	Bazinis turinys ir aukščio taškai				
OBJEKTAS	TIIIS1–20221005–074024		Meškalaukis, Joniškėlio apylinkių sen., Pasvalio r. sav.		
PAGRINDINIS OBJEKTŲ TIKSLUMAS, cm			AUKŠČIŲ SISTEMA: LAS07	KOORDINAČIŲ SISTEMA: LKS–94	
HORIZONTALUS	80	VERTIKALUS 80	UŽSAKOVAS: UAB "Kelprojektas"		
ĮMONĖ	LiMAP, UAB				A.V.
	VADOVO VARDAS IR PAVARDĖ		PARAŠAS	DATA	
	ANDRIUS APONAS			2022–09	
GEODEZININKAS	Kvalifikacijos pažymėjimo Nr. 1GKV–538				
	VARDAS IR PAVARDĖ		PARAŠAS	DATA	
	ANDRIUS APONAS			2022–09	LAPŲ SK.
GEODEZININKO PAD.	ALMANTAS MATIUKAS			2022–09	2/2

TOPOGRAFINIS PLANAS

OBJEKTAS: **„RAIL BALTICA“ GELEŽINKELIŲ LINIJOS KAUNAS-LIETUVOS IR LATVIJOS VALSTYBIŲ SIENA INŽINERINIŲ SISTEMŲ IR REGIONINIŲ STOČIŲ SUSISIEKIMO KOMUNIKACIJŲ INŽINERINĖS INFRASTRUKTŪROS VYSTYMO PLANO PARENGIMAS IR PAV JONIŠKĖLIO STOTIS. II DALIS (11)**

ADRESAS: **PANEVĖŽIO APSKR., PASVALIO R. SAV., MEŠKALAUKIS, JONIŠKĖLIO APYLINKIŲ SEN..**

DALIS: **TOPOGRAFINIS PLANAS** **M 1:2000**

UŽSAKOVAS: **KELPROJEKTAS, UAB**

Projekto vadovas Andrius Aponas
Direktorius Arminas Mačiulis
Metai: 2023 m.

Registracijos numeris: LiM-22-045-LT-TOPO-OB-244

Saulėtekio al. 15-712 LT-10224 Vilnius
www.limap.lt info@limap.lt

I.I. AIŠKINAMASIS RAŠTAS

I.I.I. Užsakymas

LiMAP, UAB 2022-09-06 gavo užsakymą iš bendrovės Kelprojektas, UAB (toliau tekste - Užsakovas) parengti projekto '„Rail Baltica“ geležinkelių linijos Kaunas-Lietuvos ir Latvijos valstybių siena inžinerinių
sistemų ir regioninių stočių susisiekimo komunikacijų inžinerinės infrastruktūros vystymo plano
parengimas ir PAV' objekto 'Joniškėlio stotis. II dalis (11)' topografinį planą (toliau tekste - Projektas), adresu Panevėžio apskr., Pasvalio r. sav., Meškalaukis, Joniškėlio apylinkių sen.. (toliau tekste - Projekto adresas).

Projektas privalo būti parengtas vadovaujantis Technine užduotimi. Tuo atveju, jei Projektui nebuvo parengta Techninė užduotis, Projektas rengiamas pagal Projekto teritorijoje galiojančius teisės aktus reglamentuojančius topografinio plano rengimą.

Užsakovo nustatyta tikslumo klasė **D**

Topografinis planas rengiamas prieš statybas.

I.I.II. Mobilus skenavimas

Projektui skenavimas nebuvo galimas arba nebuvo poreikio jį atlikti.

I.I.III. Geodeziniai matavimai

LiMAP, UAB darbuotojas (-ai) atliko Projekto teritorijos geodezinius matavimus. Matavimus atliko gamybos vadovas A. Aponas (kvalifikacijos pažymėjimo Nr. 1GKV-538);
geodezininko padėjėjas Almantas Matiukas. Matavimai atlikti naudojantis metrologiškai patikrintais geodeziniais prietaisais GPNS imtuvu Topcon HiperSR, , . Matavimai atlikti vadovaujantis galiojančiais teisės aktais ir gerosios praktikos rekomendacijomis.
Matavimų atlikimo laikotarpis - 2022-09-15, 08:00-17:00
Geodezinių matavimų planinės padėties tikslumas - 0.80 m
Geodezinių matavimų vertikaliosios padėties tikslumas - 0.80 m

I.I.IV. Brėžinys

Projekto brėžinys parengtas vadovaujantis Technine užduotimi ir galiojančiais teisės aktais. Brėžinio parengimą kontroliavo . Brėžinį peržiūrėjo ir jo kokybę patvirtino .

I.I.V. Geodezinis pagrindas

Geodeziniu pagrindu panaudoti esami ojektai:

X: 6209004.566 ; Y: 512189.168 ; Z: 49.053 ; Aprašymas: Geodezinė vinis;
X: 6209195.438 ; Y: 512747.834 ; Z: 51.207 ; Aprašymas: Geodezinė vinis;

Naudoti Valstybinio geodezinio pagrindo punktai:
LITPOS: Stotis: KAUNAS Stotis stoties ID: KAUN Platuma: 54 54 22.05690 Ilguma: 23 58 46.46532 Aukštis: 112.328 Imtuvas: TRIMBLE NETR9

I.I. VI. Niveliacija

Projektui nebuvo poreikio atlikti niveliaciją.

I.I. VII. Paviršiaus modelis

Projektui nebuvo poreikio parengti paviršiaus modelį.

Topografinio plano rengėjas:

LiMAP, UAB
Įm. kodas 304225378
Adresas: Saulėtekio al. 15-712, LT-10224 Vilnius
Tel.nr.:+370 647 37535
El.paštas: info@limap.lt

TECHNINĖ INŽINERINIŲ GEODEZINIŲ TYRINĖJIMŲ UŽDUOTIS

BENDRI DUOMENYS

Užduoties rengėjas:	Kelprojektas, UAB, Įm.k. 234004210, PVM k. LT340042113	Atsakingas asmuo	
Užduoties vykdytojas:	LiMAP, UAB, Įm.k. 304225378, PVM k. LT100010184913	Atsakingas asmuo	Komercijos vadovas Arminas Mačiulis
Projektas:	*„Rail Baltica" geležinkelių linijos Kaunas-Lietuvos ir Latvijos valstybių siena inžinerinių sistemų ir regioninių stočių susisiekimo komunikacijų inžinerinės infrastruktūros vystymo plano parengimas ir PAV*		
Adresas:	*Jonavos rajono savivaldybė, Pasvalio rajono savivaldybė*		
Užsakovo suteiktas projekto numeris	Jei toks yra	Užsakymo data:	2022-09-05
LiMAP suteiktas projekto numeris	LiM-22-045-LT-TOPO-OB-230-236, LiM-22-045-LT-TOPO-OB-242-250	Užsakymo Nr.:	LIM-22-UZ-09.05.01.113
Dalių kiekis (uždarų poligonų skaičius)	16		
Pirminio darbų rezultato pateikimo data	**2022-09-19/26**	Galutinio darbų rezultato pateikimo data	**2022-10-17**

TOPOGRAFINIS PLANAS

Ar reikalingas Topografinis planas: **Taip**

Plano rengimo tikslas: *Specialusis planas*

Plano ribos komentaras: *Ribą parengia Užsakovas*

Užsakomo, su Savivaldybės administracija **privalomo derinti topografinio plano turinys**:

- ☐ ***pilno turinio,*** *kai vaizduojami visi vietovėje esantys objektai;*
- ☑ ***bazinio turinio,*** *kai vaizduojami tik GKTR 3.01:2020 priede nurodyti bazinį topografinio plano turinį sudarantys vietovėje esantys* ***objektai ir aukščio taškai;***
- ☐ ***bazinio turinio,*** *kai vaizduojami tik GKTR 3.01:2020 priede nurodyti bazinį topografinio plano turinį sudarantys vietovėje esantys* ***objektai.***

Užsakovo pasirenkama tikslumo klasė: **D**

Tikslumo klasių lentelė

	Išmatuotų topografinių objektų padėties paklaida (vid. kv. paklaida, 95 proc. tikimybė), cm				
	horizontalios	vertikalios			
Tikslumo klasė	tvirtų kontūrų	kietų paviršių	kitų paviršių	Rekomenduojama masteliui	Mažiausias objekto dydis, vaizduojamas masteliu, cm
A	10 cm	10 cm	20 cm	1:200	10 cm
B	20 cm	10 cm	20 cm	1:500	20 cm
C	50 cm	25 cm	50 cm	1:1000	50 cm
D	80 cm	80 cm	100 cm	1:2000	80 cm

LiMAP rekomenduojami Bazinio turinio topografinio plano papildymai pagal paskirtis, kai **privaloma planą derinti su savivaldybės administracija**

Pasirinkimas	Rekomenduojamas topografinis planas	Aprašymas
☐	Topografinis planas pagal Individualius reikalavimus	Priede "Topografinio plano turinys" Užsakovas nurodo konkrečiai kuriuos objektus Vykdytojas privalo pamatuoti ir parodyti topografiniame plane, kurie neįeina į Bazinio topografinio plano turinį.
☐	Topografinis planas pagal LAKD reikalavimus	Automatiškai parenkamas Pilnas turinys, nes LAKD pirkimo dokumentacijoje įprastai nurodomas poreikis Pilno turinio topografiniui planui. Taip pat, pridedamos detalizacijos, kurios yra įprastos LAKD pirkimų dokumentacijos reikalavimams (dėl požeminių tinklų įgilinimo informacijos, pralaidų detalizavimo ir pan.)
☑	Topografinis planas pagal 2014 m. topografinių planų reikalavimus be požemio	Nurodomi antžeminiai objektai, kurie buvo privalomi topografiniuose planuose pagal 2014m galiojusius teisės aktus

LiMAP rekomenduojamas plano turinys, kai **neprivaloma planą derinti su savivaldybės administracija**

Pasirinkimas	Rekomenduojamas topografinis planas	Aprašymas
☐	Topografinis planas Aprašams Bazinis	Įtraukti topografiniai objektai: kelio kraštai; bordiūrai; šalikelė (žvyras); nuovažos; atitvarai, geležinkelio bėgiai, tilto konstrukcija (viršutinė dalis), dirbtinės dangos, greičio mažinimo kalneliai
☐	Topografinis planas Aprašams Bazinis+	Įtraukti topografiniai objektai: Aprašams Bazinis ir: kelio ženklai; signaliniai stulpeliai; LAKD infrastruktūra (ESI, KOS, ir pan.); šviesaforai; šulinių dangčiai
☐	Topografinis planas Aprašams Bazinis++	Įtraukti topografiniai objektai: Aprašams Bazinis+ ir: horizontalusis kelio ženklinimas; kelią kertančios oro linijos ir laidų aukštis; medžiai; krūmai; šlaitai

Papildomi reikalavimai **nenumatyti LR teisės aktuose:**

- ☑ *pateikiami požeminiai inžineriniai tinklai gauti iš tinklų eksploatuojančių organizacijų ir savivaldybės archyvo*
- ☐ *pateikiamos žemės sklypų kadastrinės ribos*
- ☐ *plane pažymėti tiltų sudūrimo siūles*
- ☐ *pateikiama kelio ašis*
- ☐ *atliekama **tiltų/viadukų** konstrukcijos **detalizacija** (atramų aukščiai, šalitilčiai, sijų apačia ir pan.)*
- ☐ ***tiltai/viadukai** ir jų žymimi objektai pateikiami **3D linijomis***
- ☐ ***požeminiai tinklai** pateikiami **3D linijomis**, jei yra galimybės **gauti** tokią informaciją*
- ☐ ***požeminiai tinklai** pateikiami **3D linijomis**, jei yra galimybės **nustatyti** tokią informaciją*
- ☐ ***VISI** antžeminiai objektai pateikiami **3D linijomis ir taškais***
- ☐ *nurodomas **elektros oro linijų** apatinių laidų **akštis ties kelio/geležinkelio ašimi***
- ☐ *nurodomas **elektros oro linijų** apatinių laidų **akštis ties oro linijos atrama***
- ☐ *nurodomas **elektros oro linijų** matavimo metu esanti **oro temperatūra***
- ☐ ***elektros oro linijos** pateikiamos **3D linijomis***
- ☐ *nurodomi **medžių skersmenys***
- ☐ *nurodomi **medžių aukščiai***
- ☐ *nurodomos **medžių rūšys** (ne dendrologiniu lygiu)*
- ☐ *pralaidos pateikiamos 3D linijomis*
- ☐ *pralaidų atraminių sienučių detalizavimas 3D linijomis*
- ☐ *duomenų surinkimas turi būti **vykdomas su Antstoliu**, o su darbų rezultatu pateikiama Antstolio ataskaita*
- ☐ *nurodomos inžinerinių tinklų **apsaugos zonos***
- ☑ *kita:pateikti aukščiai turi būti ne rečiau nei kas 50 m - geležinkelio kelio (ašies), žemės sankasos, skaldos balasto reljefo ir automobilių kelio/gatvės dangos kraštuose, ašyje, kelio briaunoje, griovyje/pylimo pade. Altitudžių taškai turi būti pateikiami kaip blokai su atributais (grupės pavadinimas, aukštis). Sankasos ir balasto prizmės altitudžių taškai turi turėti atskirus grupių pavadinimus*

Koordinačių sistema: LKS94 Aukščių sistema: LAS07 Mastelis: **M 1:2000**

Pateikiamo Darbų rezultato formatas: **.dwg 2013**

Popierinių egzempliorių skaičius 0 vnt Nuoroda žemėlapių sistemoje

Skaitmeninių egzempliorių skaičius (CD) 0 vnt Duomenų pateikimo būdas: Google Drive

Šulinių tyrinėjimas: Nereikalingas Adresas duomenų pateikimui:

Šulinių išrašai: Nereikalingas

Kortelės ir išrašai pateikiami formatu: kita Ar numatomas teritorijos papildymas **Ne**

Pastabos ir komentarai:

-

INŽINERINIŲ TINKLŲ PLANAS

Ar reikalingas Inžinerinių tinklų planas **Ne**

STATYBINIS GEODEZINIS PAGRINDAS

Ar reikalingas geodezinis pagrindas: **Taip**

Priimtinas ir tinkamas geodezinių punktų tipas:

- [x] *Valstybinio vertikaliojo pagrindo tinklo punktas*
- [x] *vietinio vertikaliojo pagrindo tinklo punktas*
- [ ] *geodezinė vinis (diubelis)*
- [x] *dirbtiniai objektai (šuliniai, stulpai, tiltai, atraminės sienutės, pralaidos ir pan)*
- [ ] *už statybvietės ribos išnešti metaliniai kuolai (armatūra)*
- [ ] *už statybvietės ribos išnešti metaliniai kuolai (armatūra) betonuoti*

Geodezinių punktų tankumas:

- [ ] *Plotinis*
- [x] *Linijinis* *1 geodezinio pagrindo punktas kas 100 metrų*

Statybinio geodezinio pagrindo tikslumas: **Techninė niveliacija**

Leistinų nesąryšių pavyzdžiai pagal Geodezinio pagrindo tikslumo klasę:

Ėjimo ilgis	1 km	3 km	5 km	7 km	9 km	11 km
Tikslumo reikšmė	+-50 mm	+-87 mm	+-112 mm	+-132 mm	+-150 mm	+-166 mm

Pastabos ir komentarai:

-

3D PAVIRŠIAUS MODELIS

Ar reikalingas 3D skaitmeninis žemės paviršius: **Taip**

Ar paviršiaus kūrimui duomenys privedami prie Geodezinio statybinio pagrindo Taip

Ar statybinį geodezinį pagrindą pateikia Užsakovas: Ne

Paviršiaus modelis turi būti parengtas programai: AutoCAD CIVIL 3D

Paviršiaus modelio formatas: .xml

Reikalavimai paviršiui:

- [ ] *Detalizuojami laiptai ir kiti smulkūs objektai ant žemės*
- [ ] *Detalizuojami pralaidų sutvirtinimai*
- [x] *Naudojamos tik pagrindinės lūžio linijos (keliai, bordiūrai, šlaitai, pastatai)*
- [ ] *Papildoma taškais skersiniuose kelio pjūviuose* kas 1 m po 1 tašką kas 10 cm
- [ ] *Papildoma taškais šlaituose ir planuojamų darbų zonoje ne mažiau nei* po 1 tašką kas 50 cm
- [ ] *Atskiriamos tiltų ir žemės dangos į atskirus paviršius*
- [ ] *Iškeliami pastatai pagal jų aukštį (grubūs, nedetalūs)*
- [ ] *Sudaromi gruntų paviršiai pagal pateiktą geologinių tyrinėjimų ataskaitą*
- [x] *Kiti reikalavimai:prie pagrindinių lūžio linijų pavaizduoti geležinkelio ir automobilių kelio elementus (ašis, skaldos balasto petys, sankasos reljefas, grioviai)*

Pastabos ir komentarai:

-

NUOTRAUKOS IR ORTOFOTOGRAFIJA

Ar reikalingas ortofotografinis žemėlapis **Ne**

WEB PERŽIŪRA

Ar bus reikalinga skenuotų duomenų WEB peržiūra: **Ne**

SKENUOTI DUOMENYS

Ar bus reikalingi skenuoti duomenys: **Ne**

ATASKAITOS IR PRIEDAI

Kartu su darbų rezultatais pateikiamos ataskaitos ir priedai:

- [x] *Statybinių inžinerinių tyrinėjimų ataskaita*
- [x] *Reperių žiniaraštis*
- [ ] *Matavimo metodų ir tikslumų ataskaita*
- [ ] *Kitos:_*

REKVIZITAI

VYKDYTOJAS: **UŽSAKOVAS:**

Pavadinimas: LiMAP, UAB,
Įm.k. 304225378,
PVM k. LT100010184913

Atsakingas asmuo Komercijos vadovas
Arminas Mačiulis

Parašas

A.V.

Pavadinimas: Kelprojektas, UAB, Įm.k.
234004210, PVM k.
LT340042113

Atsakingas asmuo

Parašas

A.V.

TIIIS paslaugos

"Topografinių ir inžinerinių tinklų planų erdvinių duomenų teikimas derinti ir tvarkyti" ataskaita

Sugeneruota: 2022-10-19 11:03

Paslaugos gavėjo informacija

Vardas ir pavardė:	ANDRIUS APONAS
GKP:	1GKV-538

Paslaugos užsakymo informacija

Numeris:	TIIIS1-20221005-074045
Paslaugos nuoroda:	https://tiiis.planuojustatau.lt/portal/orders/TIIIS1-20221005-074045
Pavadinimas:	LiM-22-045-LT-TOPO-OB-244_Joniškėlio stotis. II dalis (11)
Adresas:	Meškalaukis, Joniškėlio apylinkių sen., Pasvalio r. sav.
Prašymo teritorija:	4.83 ha
Pateikto plano tipas:	Topografinis planas – bazinis turinys ir aukščio taškai
Rezervuoti šulinių numeriai:	Ne
Paslaugos gavėjo komentaras:	
Paslaugos gavėjo įkeltas dokumentas:	Aiskinamasis_rastas.pdf, OB_244_LV.pdf
Paslaugos būsena:	Prašymas ir erdviniai duomenys priimti

Pateiktą planą ir plano ED suderino

EDT organizacija:	Pasvalio rajono savivaldybės administracija (249)
Administracinį sprendimą priėmusio asmens vardas ir pavardė:	VYGANTAS BAJORŪNAS
Pateiktas tikrinti EDR:	OB_244_LV.dwg

Veiksmų ir organizacijos priimtų sprendimų išklotinė

2022-10-05 15:44:29	Pateiktas prašymas
2022-10-05 15:44:35	Gauta užduotis „Priimti ED“
2022-10-19 10:57:53	Prašymas ir ED priimti

ED pateikti susipažinti

Organizacija:	AB „Energijos skirstymo operatorius“ (ESO) (80)
Organizacijos grupė:	AB „Energijos skirstymo operatorius“. Elektros duomenys (81)
Gautas EDR:	OB_244_LV.dwg

ED pateikti susipažinti

Organizacija:	UAB "Pasvalio vandenys" (358)
Gautas EDR:	OB_244_LV.dwg

ED pateikti susipažinti

Organizacija:	AB „Energijos skirstymo operatorius“ (ESO) (80)
Organizacijos grupė:	AB „Energijos skirstymo operatorius“. Panevėžio regionas, dujotiekio
Gautas EDR:	OB_244_LV.dwg

ED pateikti susipažinti

Organizacija:	Telia Lietuva, AB (86)
Organizacijos grupė:	Telia Lietuva, AB. Panevėžio regionas, ryšių tinklo duomenys (422)
Gautas EDR:	OB_244_LV.dwg

TOPOGRAFINIS PLANAS M1:2000

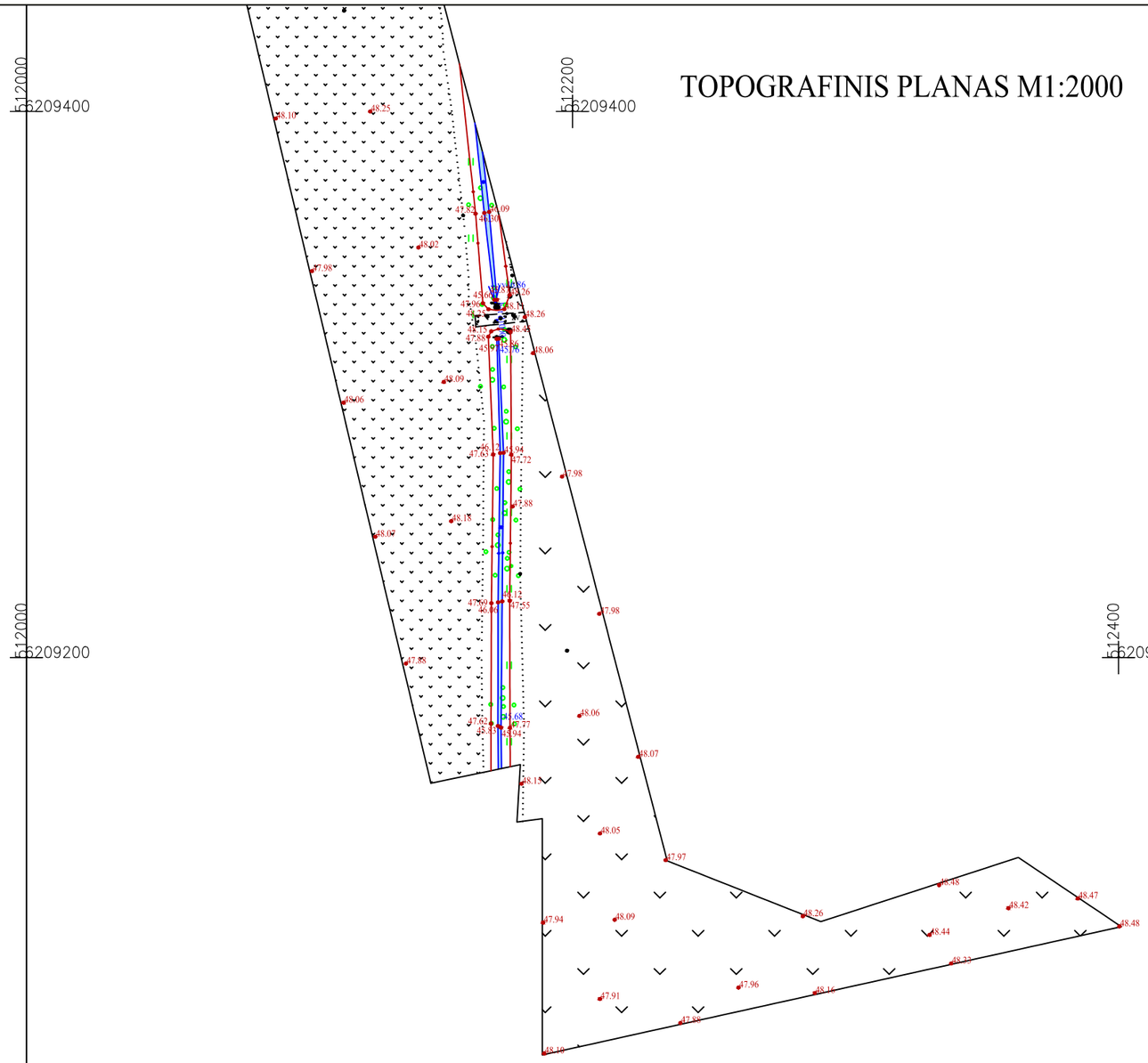

Topografavimo darbų teritorijos išsidėstymo schema

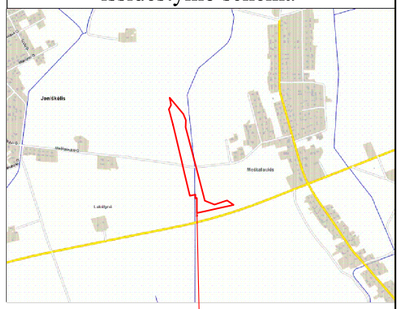

PLANO TIPAS	Bazinis turinys ir aukščio taškai				
OBJEKTAS	TIIIS1–20221005–074045	Meškalaukis, Joniškėlio apylinkių sen., Pasvalio r. sav.			
PAGRINDINIS OBJEKTŲ TIKSLUMAS, cm		AUKŠČIŲ SISTEMA: LAS07		KOORDINAČIŲ SISTEMA: LKS–94	
HORIZONTALUS	80	VERTIKALUS	80	UŽSAKOVAS: UAB "Kelprojektas"	
ĮMONĖ	LiMAP, UAB				A.V.
	VADOVO VARDAS IR PAVARDĖ		PARAŠAS	DATA	
	ANDRIUS APONAS			2022–09	
GEODEZININKAS	Kvalifikacijos pažymėjimo Nr. 1GKV–538				
	VARDAS IR PAVARDĖ		PARAŠAS	DATA	
	ANDRIUS APONAS			2022–09	LAPŲ SK.
GEODEZININKO PAD.	ALMANTAS MATIUKAS			2022–09	1/2

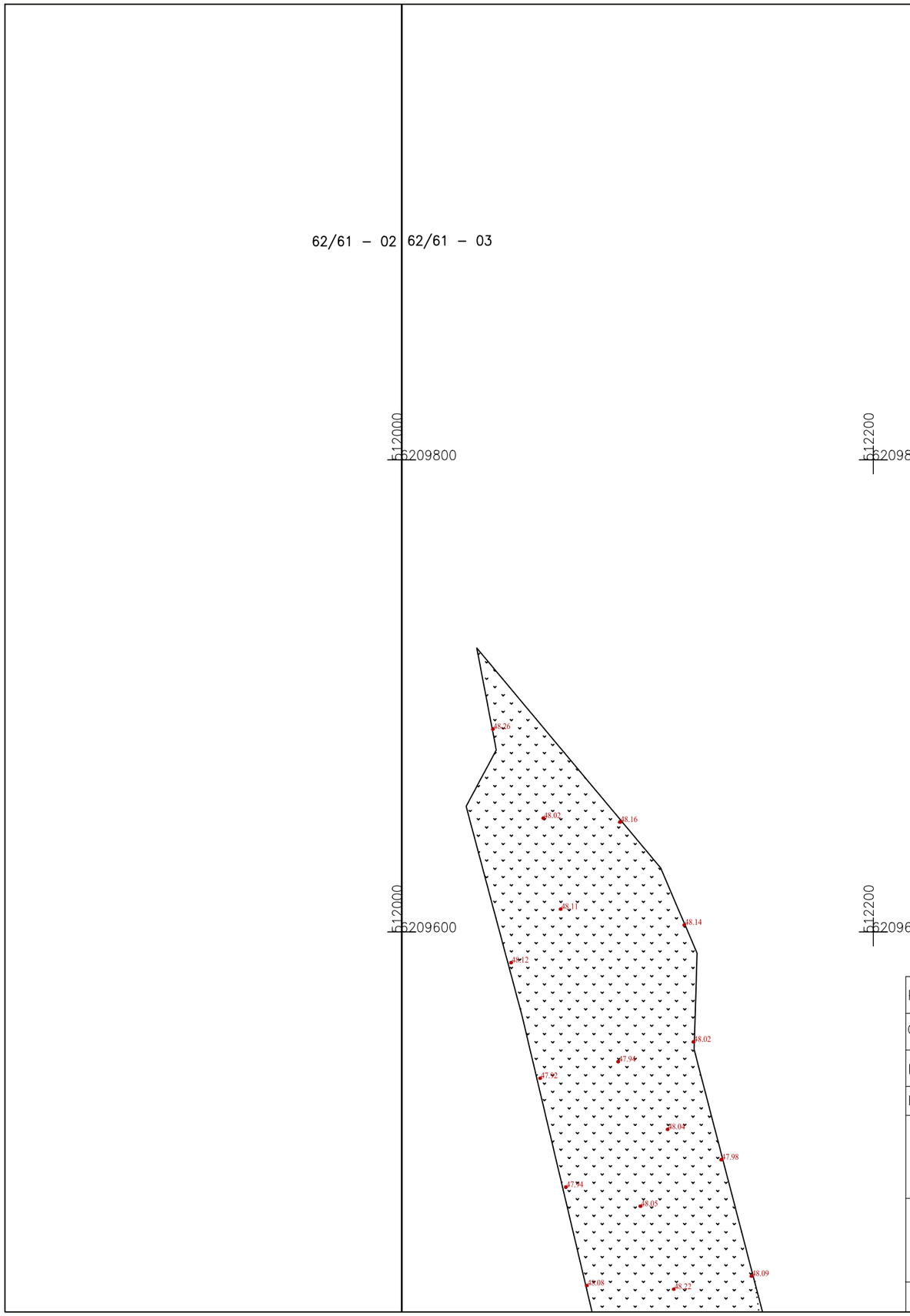

PLANO TIPAS	Bazinis turinys ir aukščio taškai				
OBJEKTAS	TIIIS1–20221005–074045		Meškalaukis, Joniškėlio apylinkių sen., Pasvalio r. sav.		
PAGRINDINIS OBJEKTŲ TIKSLUMAS, cm			AUKŠČIŲ SISTEMA: LAS07	KOORDINAČIŲ SISTEMA: LKS–94	
HORIZONTALUS	80	VERTIKALUS	80	UŽSAKOVAS: UAB "Kelprojektas"	
ĮMONĖ	LiMAP, UAB				A.V.
	VADOVO VARDAS IR PAVARDĖ	PARAŠAS	DATA		
	ANDRIUS APONAS		2022–09		
GEODEZININKAS	Kvalifikacijos pažymėjimo Nr. 1GKV–538				
	VARDAS IR PAVARDĖ	PARAŠAS	DATA		
	ANDRIUS APONAS		2022–09	LAPŲ SK.	
GEODEZININKO PAD.	ALMANTAS MATIUKAS		2022–09	2/2	

TOPOGRAFINIS PLANAS

OBJEKTAS: **„RAIL BALTICA“ GELEŽINKELIŲ LINIJOS KAUNAS-LIETUVOS IR LATVIJOS VALSTYBIŲ SIENA INŽINERINIŲ SISTEMŲ IR REGIONINIŲ STOČIŲ SUSISIEKIMO KOMUNIKACIJŲ INŽINERINĖS INFRASTRUKTŪROS VYSTYMO PLANO PARENGIMAS IR PAV JONIŠKĖLIO STOTIS. III DALIS (12)**

ADRESAS: **PANEVĖŽIO APSKR., PASVALIO R. SAV., JONIŠKĖLIS, JONIŠKĖLIO APYLINKIŲ SEN..**

DALIS: **TOPOGRAFINIS PLANAS** **M 1:2000**

UŽSAKOVAS: **KELPROJEKTAS, UAB**

Projekto vadovas Andrius Aponas
Direktorius Arminas Mačiulis
Metai: 2023 m.

Registracijos numeris: LiM-22-045-LT-TOPO-OB-245

Saulėtekio al. 15-712 LT-10224 Vilnius
www.limap.lt info@limap.lt

I.I. AIŠKINAMASIS RAŠTAS

I.I.I. Užsakymas

LiMAP, UAB 2022-09-06 gavo užsakymą iš bendrovės Kelprojektas, UAB (toliau tekste - Užsakovas) parengti projekto '„Rail Baltica“ geležinkelių linijos Kaunas-Lietuvos ir Latvijos valstybių siena inžinerinių
sistemų ir regioninių stočių susisiekimo komunikacijų inžinerinės infrastruktūros vystymo plano
parengimas ir PAV' objekto 'Joniškėlio stotis. III dalis (12)' topografinį planą (toliau tekste - Projektas), adresu Panevėžio apskr., Pasvalio r. sav., Joniškėlis, Joniškėlio apylinkių sen.. (toliau tekste - Projekto adresas).

Projektas privalo būti parengtas vadovaujantis Technine užduotimi. Tuo atveju, jei Projektui nebuvo parengta Techninė užduotis, Projektas rengiamas pagal Projekto teritorijoje galiojančius teisės aktus reglamentuojančius topografinio plano rengimą.

Užsakovo nustatyta tikslumo klasė **D**

Topografinis planas rengiamas prieš statybas.

I.I.II. Mobilus skenavimas

Projektui skenavimas nebuvo galimas arba nebuvo poreikio jį atlikti.

I.I.III. Geodeziniai matavimai

LiMAP, UAB darbuotojas (-ai) atliko Projekto teritorijos geodezinius matavimus. Matavimus atliko gamybos vadovas A. Aponas (kvalifikacijos pažymėjimo Nr. 1GKV-538);
geodezininko padėjėjas Almantas Matiukas. Matavimai atlikti naudojantis metrologiškai patikrintais geodeziniais prietaisais GPNS imtuvu Topcon HiperSR, , . Matavimai atlikti vadovaujantis galiojančiais teisės aktais ir gerosios praktikos rekomendacijomis.
Matavimų atlikimo laikotarpis - 2022-09-15, 08:00-17:00
Geodezinių matavimų planinės padėties tikslumas - 0.80 m
Geodezinių matavimų vertikaliosios padėties tikslumas - 0.80 m

I.I.IV. Brėžinys

Projekto brėžinys parengtas vadovaujantis Technine užduotimi ir galiojančiais teisės aktais. Brėžinio parengimą kontroliavo . Brėžinį peržiūrėjo ir jo kokybę patvirtino .

I.I.V. Geodezinis pagrindas

Geodeziniu pagrindu panaudoti esami ojektai:

X: 6209004.566 ; Y: 512189.168 ; Z: 49.053 ; Aprašymas: Geodezinė vinis;
X: 6209195.438 ; Y: 512747.834 ; Z: 51.207 ; Aprašymas: Geodezinė vinis;

Naudoti Valstybinio geodezinio pagrindo punktai:
LITPOS: Stotis: KAUNAS Stotis stoties ID: KAUN Platuma: 54 54 22.05690 Ilguma: 23 58 46.46532 Aukštis: 112.328 Imtuvas: TRIMBLE NETR9

I.I. VI. Niveliacija

Projektui nebuvo poreikio atlikti niveliaciją.

I.I. VII. Paviršiaus modelis

Projektui nebuvo poreikio parengti paviršiaus modelį.

Topografinio plano rengėjas:

LiMAP, UAB
Įm. kodas 304225378
Adresas: Saulėtekio al. 15-712, LT-10224 Vilnius
Tel.nr.:+370 647 37535
El.paštas: info@limap.lt

TECHNINĖ INŽINERINIŲ GEODEZINIŲ TYRINĖJIMŲ UŽDUOTIS

BENDRI DUOMENYS

Užduoties rengėjas:	Kelprojektas, UAB, Įm.k. 234004210, PVM k. LT340042113	Atsakingas asmuo	
Užduoties vykdytojas:	LiMAP, UAB, Įm.k. 304225378, PVM k. LT100010184913	Atsakingas asmuo	Komercijos vadovas Arminas Mačiulis
Projektas:	*„Rail Baltica" geležinkelių linijos Kaunas-Lietuvos ir Latvijos valstybių siena inžinerinių sistemų ir regioninių stočių susisiekimo komunikacijų inžinerinės infrastruktūros vystymo plano parengimas ir PAV*		
Adresas:	*Jonavos rajono savivaldybė, Pasvalio rajono savivaldybė*		
Užsakovo suteiktas projekto numeris	Jei toks yra	Užsakymo data:	2022-09-05
LiMAP suteiktas projekto numeris	LiM-22-045-LT-TOPO-OB-230-236, LiM-22-045-LT-TOPO-OB-242-250	Užsakymo Nr.:	LIM-22-UZ-09.05.01.113
Dalių kiekis (uždarų poligonų skaičius)	16		
Pirminio darbų rezultato pateikimo data	**2022-09-19/26**	Galutinio darbų rezultato pateikimo data	**2022-10-17**

TOPOGRAFINIS PLANAS

Ar reikalingas Topografinis planas: **Taip**

Plano rengimo tikslas: *Specialusis planas*

Plano ribos komentaras: *Ribą parengia Užsakovas*

Užsakomo, su Savivaldybės administracija **privalomo derinti topografinio plano turinys**:

- ☐ ***pilno turinio,*** *kai vaizduojami visi vietovėje esantys objektai;*
- ☑ ***bazinio turinio,*** *kai vaizduojami tik GKTR 3.01:2020 priede nurodyti bazinį topografinio plano turinį sudarantys vietovėje esantys* ***objektai ir aukščio taškai;***
- ☐ ***bazinio turinio,*** *kai vaizduojami tik GKTR 3.01:2020 priede nurodyti bazinį topografinio plano turinį sudarantys vietovėje esantys* ***objektai.***

Užsakovo pasirenkama tikslumo klasė: **D**

Tikslumo klasių lentelė

	Išmatuotų topografinių objektų padėties paklaida (vid. kv. paklaida, 95 proc. tikimybė), cm				
	horizontalios	vertikalios			
Tikslumo klasė	tvirtų kontūrų	kietų paviršių	kitų paviršių	Rekomenduojama masteliui	Mažiausias objekto dydis, vaizduojamas masteliu, cm
A	10 cm	10 cm	20 cm	1:200	10 cm
B	20 cm	10 cm	20 cm	1:500	20 cm
C	50 cm	25 cm	50 cm	1:1000	50 cm
D	80 cm	80 cm	100 cm	1:2000	80 cm

LiMAP rekomenduojami Bazinio turinio topografinio plano papildymai pagal paskirtis, kai **privaloma planą derinti su savivaldybės administracija**

Pasirinkimas	Rekomenduojamas topografinis planas	Aprašymas
☐	Topografinis planas pagal Individualius reikalavimus	Priede "Topografinio plano turinys" Užsakovas nurodo konkrečiai kuriuos objektus Vykdytojas privalo pamatuoti ir parodyti topografiniame plane, kurie neįeina į Bazinio topografinio plano turinį.
☐	Topografinis planas pagal LAKD reikalavimus	Automatiškai parenkamas Pilnas turinys, nes LAKD pirkimo dokumentacijoje įprastai nurodomas poreikis Pilno turinio topografiniui planui. Taip pat, pridedamos detalizacijos, kurios yra įprastos LAKD pirkimų dokumentacijos reikalavimams (dėl požeminių tinklų įgilinimo informacijos, pralaidų detalizavimo ir pan.)
☑	Topografinis planas pagal 2014 m. topografinių planų reikalavimus be požemio	Nurodomi antžeminiai objektai, kurie buvo privalomi topografiniuose planuose pagal 2014m galiojusius teisės aktus

LiMAP rekomenduojamas plano turinys, kai **neprivaloma planą derinti su savivaldybės administracija**

Pasirinkimas	Rekomenduojamas topografinis planas	Aprašymas
☐	Topografinis planas Aprašams Bazinis	Įtraukti topografiniai objektai: kelio kraštai; bordiūrai; šalikelė (žvyras); nuovažos; atitvarai, geležinkelio bėgiai, tilto konstrukcija (viršutinė dalis), dirbtinės dangos, greičio mažinimo kalneliai
☐	Topografinis planas Aprašams Bazinis+	Įtraukti topografiniai objektai: Aprašams Bazinis ir: kelio ženklai; signaliniai stulpeliai; LAKD infrastruktūra (ESI, KOS, ir pan.); šviesaforai; šulinių dangčiai
☐	Topografinis planas Aprašams Bazinis++	Įtraukti topografiniai objektai: Aprašams Bazinis+ ir: horizontalusis kelio ženklinimas; kelią kertančios oro linijos ir laidų aukštis; medžiai; krūmai; šlaitai

Papildomi reikalavimai **nenumatyti LR teisės aktuose:**

- ☑ *pateikiami požeminiai inžineriniai tinklai gauti iš tinklų eksploatuojančių organizacijų ir savivaldybės archyvo*
- ☐ *pateikiamos žemės sklypų kadastrinės ribos*
- ☐ *plane pažymėti tiltų sudūrimo siūles*
- ☐ *pateikiama kelio ašis*
- ☐ *atliekama **tiltų/viadukų** konstrukcijos **detalizacija** (atramų aukščiai, šalitilčiai, sijų apačia ir pan.)*
- ☐ ***tiltai/viadukai** ir jų žymimi objektai pateikiami **3D linijomis***
- ☐ ***požeminiai tinklai** pateikiami **3D linijomis**, jei yra galimybės **gauti** tokią informaciją*
- ☐ ***požeminiai tinklai** pateikiami **3D linijomis**, jei yra galimybės **nustatyti** tokią informaciją*
- ☐ ***VISI** antžeminiai objektai pateikiami **3D linijomis ir taškais***
- ☐ *nurodomas **elektros oro linijų** apatinių laidų **akštis ties kelio/geležinkelio ašimi***
- ☐ *nurodomas **elektros oro linijų** apatinių laidų **akštis ties oro linijos atrama***
- ☐ *nurodomas **elektros oro linijų** matavimo metu esanti **oro temperatūra***
- ☐ ***elektros oro linijos** pateikiamos **3D linijomis***
- ☐ *nurodomi **medžių skersmenys***
- ☐ *nurodomi **medžių aukščiai***
- ☐ *nurodomos **medžių rūšys** (ne dendrologiniu lygiu)*
- ☐ *pralaidos pateikiamos 3D linijomis*
- ☐ *pralaidų atraminių sienučių detalizavimas 3D linijomis*
- ☐ *duomenų surinkimas turi būti **vykdomas su Antstoliu**, o su darbų rezultatu pateikiama Antstolio ataskaita*
- ☐ *nurodomos inžinerinių tinklų **apsaugos zonos***
- ☑ *kita:pateikti aukščiai turi būti ne rečiau nei kas 50 m - geležinkelio kelio (ašies), žemės sankasos, skaldos balasto reljefo ir automobilių kelio/gatvės dangos kraštuose, ašyje, kelio briaunoje, griovyje/pylimo pade. Altitudžių taškai turi būti pateikiami kaip blokai su atributais (grupės pavadinimas, aukštis). Sankasos ir balasto prizmės altitudžių taškai turi turėti atskirus grupių pavadinimus*

Koordinačių sistema: LKS94 Aukščių sistema: LAS07 Mastelis: **M 1:2000**

Pateikiamo Darbų rezultato formatas: **.dwg 2013**

Popierinių egzempliorių skaičius 0 vnt Nuoroda žemėlapių sistemoje

Skaitmeninių egzempliorių skaičius (CD) 0 vnt Duomenų pateikimo būdas: Google Drive

Šulinių tyrinėjimas: Nereikalingas Adresas duomenų pateikimui:

Šulinių išrašai: Nereikalingas

Kortelės ir išrašai pateikiami formatu: kita Ar numatomas teritorijos papildymas **Ne**

Pastabos ir komentarai:

-

INŽINERINIŲ TINKLŲ PLANAS

Ar reikalingas Inžinerinių tinklų planas **Ne**

STATYBINIS GEODEZINIS PAGRINDAS

Ar reikalingas geodezinis pagrindas: **Taip**

Priimtinas ir tinkamas geodezinių punktų tipas:

- [x] *Valstybinio vertikaliojo pagrindo tinklo punktas*
- [x] *vietinio vertikaliojo pagrindo tinklo punktas*
- [ ] *geodezinė vinis (diubelis)*
- [x] *dirbtiniai objektai (šuliniai, stulpai, tiltai, atraminės sienutės, pralaidos ir pan)*
- [ ] *už statybvietės ribos išnešti metaliniai kuolai (armatūra)*
- [ ] *už statybvietės ribos išnešti metaliniai kuolai (armatūra) betonuoti*

Geodezinių punktų tankumas:

- [ ] *Plotinis*
- [x] *Linijinis* *1 geodezinio pagrindo punktas kas 100 metrų*

Statybinio geodezinio pagrindo tikslumas: **Techninė niveliacija**

Leistinų nesąryšių pavyzdžiai pagal Geodezinio pagrindo tikslumo klasę:

Ėjimo ilgis	1 km	3 km	5 km	7 km	9 km	11 km
Tikslumo reikšmė	+-50 mm	+-87 mm	+-112 mm	+-132 mm	+-150 mm	+-166 mm

Pastabos ir komentarai:

-

3D PAVIRŠIAUS MODELIS

Ar reikalingas 3D skaitmeninis žemės paviršius: **Taip**

Ar paviršiaus kūrimui duomenys privedami prie Geodezinio statybinio pagrindo Taip

Ar statybinį geodezinį pagrindą pateikia Užsakovas: Ne

Paviršiaus modelis turi būti parengtas programai: AutoCAD CIVIL 3D

Paviršiaus modelio formatas: .xml

Reikalavimai paviršiui:

- [ ] *Detalizuojami laiptai ir kiti smulkūs objektai ant žemės*
- [ ] *Detalizuojami pralaidų sutvirtinimai*
- [x] *Naudojamos tik pagrindinės lūžio linijos (keliai, bordiūrai, šlaitai, pastatai)*
- [ ] *Papildoma taškais skersiniuose kelio pjūviuose* kas 1 m po 1 tašką kas 10 cm
- [ ] *Papildoma taškais šlaituose ir planuojamų darbų zonoje ne mažiau nei* po 1 tašką kas 50 cm
- [ ] *Atskiriamos tiltų ir žemės dangos į atskirus paviršius*
- [ ] *Iškeliami pastatai pagal jų aukštį (grubūs, nedetalūs)*
- [ ] *Sudaromi gruntų paviršiai pagal pateiktą geologinių tyrinėjimų ataskaitą*
- [x] *Kiti reikalavimai:prie pagrindinių lūžio linijų pavaizduoti geležinkelio ir automobilių kelio elementus (ašis, skaldos balasto petys, sankasos reljefas, grioviai)*

Pastabos ir komentarai:

-

NUOTRAUKOS IR ORTOFOTOGRAFIJA

Ar reikalingas ortofotografinis žemėlapis **Ne**

WEB PERŽIŪRA

Ar bus reikalinga skenuotų duomenų WEB peržiūra: **Ne**

SKENUOTI DUOMENYS

Ar bus reikalingi skenuoti duomenys: **Ne**

ATASKAITOS IR PRIEDAI

Kartu su darbų rezultatais pateikiamos ataskaitos ir priedai:

- [x] *Statybinių inžinerinių tyrinėjimų ataskaita*
- [x] *Reperių žiniaraštis*
- [ ] *Matavimo metodų ir tikslumų ataskaita*
- [ ] *Kitos:_*

REKVIZITAI

VYKDYTOJAS: **UŽSAKOVAS:**

Pavadinimas: LiMAP, UAB,
Įm.k. 304225378,
PVM k. LT100010184913

Atsakingas asmuo Komercijos vadovas
Arminas Mačiulis

Parašas

A.V.

Pavadinimas: Kelprojektas, UAB, Įm.k.
234004210, PVM k.
LT340042113

Atsakingas asmuo

Parašas

A.V.

TIIIS paslaugos

"Topografinių ir inžinerinių tinklų planų erdvinių duomenų teikimas derinti ir tvarkyti" ataskaita

Sugeneruota: 2022-10-19 11:08

Paslaugos gavėjo informacija

Vardas ir pavardė:	ANDRIUS APONAS
GKP:	1GKV-538

Paslaugos užsakymo informacija

Numeris:	TIIIS1-20221005-074066
Paslaugos nuoroda:	https://tiiis.planuojustatau.lt/portal/orders/TIIIS1-20221005-074066
Pavadinimas:	LiM-22-045-LT-TOPO-OB-245_Joniškėlio stotis. III dalis (12)
Adresas:	Joniškėlis, Joniškėlio miesto sen., Pasvalio r. sav.
Prašymo teritorija:	0.75 ha
Pateikto plano tipas:	Topografinis planas – bazinis turinys ir aukščio taškai
Rezervuoti šulinių numeriai:	Ne
Paslaugos gavėjo komentaras:	
Paslaugos gavėjo įkeltas dokumentas:	Aiskinamasis_rastas.pdf, OB_245_LV.pdf
Paslaugos būsena:	Prašymas ir erdviniai duomenys priimti

Pateiktą planą ir plano ED suderino

EDT organizacija:	Pasvalio rajono savivaldybės administracija (249)
Administracinį sprendimą priėmusio asmens vardas ir pavardė:	VYGANTAS BAJORŪNAS
Pateiktas tikrinti EDR:	OB_245_LV.dwg

Veiksmų ir organizacijos priimtų sprendimų išklotinė

2022-10-05 16:24:13	Pateiktas prašymas
2022-10-05 16:24:25	Gauta užduotis „Priimti ED“
2022-10-19 11:02:47	Prašymas ir ED priimti

ED pateikti susipažinti

Organizacija:	AB „Energijos skirstymo operatorius“ (ESO) (80)
Organizacijos grupė:	AB „Energijos skirstymo operatorius“. Elektros duomenys (81)
Gautas EDR:	OB_245_LV.dwg

ED pateikti susipažinti

Organizacija:	UAB "Pasvalio vandenys" (358)
Gautas EDR:	OB_245_LV.dwg

ED pateikti susipažinti

Organizacija:	AB „Energijos skirstymo operatorius“ (ESO) (80)
Organizacijos grupė:	AB „Energijos skirstymo operatorius“. Panevėžio regionas, dujotiekio
Gautas EDR:	OB_245_LV.dwg

ED pateikti susipažinti

Organizacija:	Telia Lietuva, AB (86)
Organizacijos grupė:	Telia Lietuva, AB. Panevėžio regionas, ryšių tinklo duomenys (422)
Gautas EDR:	OB_245_LV.dwg

TOPOGRAFINIS PLANAS M1:2000

Topografavimo darbų teritorijos išsidėstymo schema

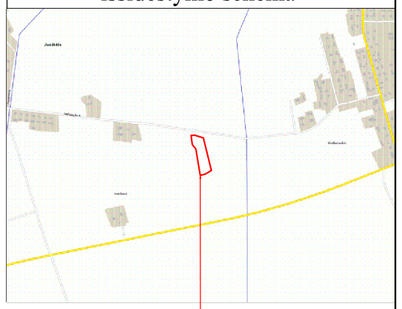

611800
6209400
612000
6209400
612200
6209400

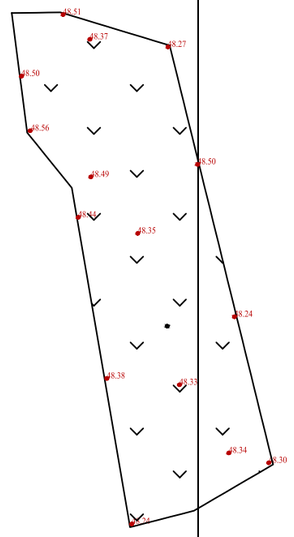

611800
6209200
612200
6209200

611800
6209000
62/61 – 02
62/61 – 07
612000
6209000
62/61 – 03
62/61 – 08

PLANO TIPAS	Bazinis turinys ir aukščio taškai				
OBJEKTAS	TIIIS1–20221005–074066		Joniškėlis, Joniškėlio miesto sen., Pasvalio r. sav.		
PAGRINDINIS OBJEKTŲ TIKSLUMAS, cm			AUKŠČIŲ SISTEMA: LAS07	KOORDINAČIŲ SISTEMA: LKS–94	
HORIZONTALUS	80	VERTIKALUS 80	UŽSAKOVAS: UAB "Kelprojektas"		
ĮMONĖ	LiMAP, UAB				A.V.
	VADOVO VARDAS IR PAVARDĖ		PARAŠAS	DATA	
	ANDRIUS APONAS			2022–09	
GEODEZININKAS	Kvalifikacijos pažymėjimo Nr. 1GKV–538				
	VARDAS IR PAVARDĖ		PARAŠAS	DATA	
	ANDRIUS APONAS			2022–09	LAPŲ SK.
GEODEZININKO PAD.	ALMANTAS MATIUKAS			2022–09	1/1

TOPOGRAFINIS PLANAS

OBJEKTAS: **„RAIL BALTICA“ GELEŽINKELIŲ LINIJOS KAUNAS-LIETUVOS IR LATVIJOS VALSTYBIŲ SIENA INŽINERINIŲ SISTEMŲ IR REGIONINIŲ STOČIŲ SUSISIEKIMO KOMUNIKACIJŲ INŽINERINĖS INFRASTRUKTŪROS VYSTYMO PLANO PARENGIMAS IR PAV JONIŠKĖLIO STOTIS. IV DALIS (13)**

ADRESAS: **PANEVĖŽIO APSKR., PASVALIO R. SAV., MEŠKALAUKIS, JONIŠKĖLIO APYLINKIŲ SEN..**

DALIS: **TOPOGRAFINIS PLANAS** **M 1:2000**

UŽSAKOVAS: **KELPROJEKTAS, UAB**

Projekto vadovas Andrius Aponas
Direktorius Arminas Mačiulis
Metai: 2023 m.

Registracijos numeris: LiM-22-045-LT-TOPO-OB-246

Saulėtekio al. 15-712 LT-10224 Vilnius
www.limap.lt info@limap.lt

I.I. AIŠKINAMASIS RAŠTAS

I.I.I. Užsakymas

LiMAP, UAB 2022-09-06 gavo užsakymą iš bendrovės Kelprojektas, UAB (toliau tekste - Užsakovas) parengti projekto '„Rail Baltica“ geležinkelių linijos Kaunas-Lietuvos ir Latvijos valstybių siena inžinerinių
sistemų ir regioninių stočių susisiekimo komunikacijų inžinerinės infrastruktūros vystymo plano
parengimas ir PAV' objekto 'Joniškėlio stotis. IV dalis (13)' topografinį planą (toliau tekste - Projektas), adresu Panevėžio apskr., Pasvalio r. sav., Meškalaukis, Joniškėlio apylinkių sen.. (toliau tekste - Projekto adresas).

Projektas privalo būti parengtas vadovaujantis Technine užduotimi. Tuo atveju, jei Projektui nebuvo parengta Techninė užduotis, Projektas rengiamas pagal Projekto teritorijoje galiojančius teisės aktus reglamentuojančius topografinio plano rengimą.

Užsakovo nustatyta tikslumo klasė **D**

Topografinis planas rengiamas prieš statybas.

I.I.II. Mobilus skenavimas

Projektui skenavimas nebuvo galimas arba nebuvo poreikio jį atlikti.

I.I.III. Geodeziniai matavimai

LiMAP, UAB darbuotojas (-ai) atliko Projekto teritorijos geodezinius matavimus. Matavimus atliko gamybos vadovas A. Aponas (kvalifikacijos pažymėjimo Nr. 1GKV-538);
geodezininko padėjėjas Almantas Matiukas. Matavimai atlikti naudojantis metrologiškai patikrintais geodeziniais prietaisais GPNS imtuvu Topcon HiperSR, , . Matavimai atlikti vadovaujantis galiojančiais teisės aktais ir gerosios praktikos rekomendacijomis.
Matavimų atlikimo laikotarpis - 2022-09-15, 08:00-17:00
Geodezinių matavimų planinės padėties tikslumas - 0.80 m
Geodezinių matavimų vertikaliosios padėties tikslumas - 0.80 m

I.I.IV. Brėžinys

Projekto brėžinys parengtas vadovaujantis Technine užduotimi ir galiojančiais teisės aktais. Brėžinio parengimą kontroliavo . Brėžinį peržiūrėjo ir jo kokybę patvirtino .

I.I.V. Geodezinis pagrindas

Geodeziniu pagrindu panaudoti esami ojektai:

X: 6209004.566 ; Y: 512189.168 ; Z: 49.053 ; Aprašymas: Geodezinė vinis;
X: 6209195.438 ; Y: 512747.834 ; Z: 51.207 ; Aprašymas: Geodezinė vinis;

Naudoti Valstybinio geodezinio pagrindo punktai:
LITPOS: Stotis: KAUNAS Stotis stoties ID: KAUN Platuma: 54 54 22.05690 Ilguma: 23 58 46.46532 Aukštis: 112.328 Imtuvas: TRIMBLE NETR9

I.I. VI. Niveliacija

Projektui nebuvo poreikio atlikti niveliaciją.

I.I. VII. Paviršiaus modelis

Projektui nebuvo poreikio parengti paviršiaus modelį.

Topografinio plano rengėjas:

LiMAP, UAB
Įm. kodas 304225378
Adresas: Saulėtekio al. 15-712, LT-10224 Vilnius
Tel.nr.:+370 647 37535
El.paštas: info@limap.lt

TECHNINĖ INŽINERINIŲ GEODEZINIŲ TYRINĖJIMŲ UŽDUOTIS

BENDRI DUOMENYS

Užduoties rengėjas:	Kelprojektas, UAB, Įm.k. 234004210, PVM k. LT340042113	Atsakingas asmuo	
Užduoties vykdytojas:	LiMAP, UAB, Įm.k. 304225378, PVM k. LT100010184913	Atsakingas asmuo	Komercijos vadovas Arminas Mačiulis
Projektas:	*„Rail Baltica" geležinkelių linijos Kaunas-Lietuvos ir Latvijos valstybių siena inžinerinių sistemų ir regioninių stočių susisiekimo komunikacijų inžinerinės infrastruktūros vystymo plano parengimas ir PAV*		
Adresas:	*Jonavos rajono savivaldybė, Pasvalio rajono savivaldybė*		
Užsakovo suteiktas projekto numeris	Jei toks yra	Užsakymo data:	2022-09-05
LiMAP suteiktas projekto numeris	LiM-22-045-LT-TOPO-OB-230-236, LiM-22-045-LT-TOPO-OB-242-250	Užsakymo Nr.:	LIM-22-UZ-09.05.01.113
Dalių kiekis (uždarų poligonų skaičius)	16		
Pirminio darbų rezultato pateikimo data	**2022-09-19/26**	Galutinio darbų rezultato pateikimo data	**2022-10-17**

TOPOGRAFINIS PLANAS

Ar reikalingas Topografinis planas: **Taip**

Plano rengimo tikslas: *Specialusis planas*

Plano ribos komentaras: *Ribą parengia Užsakovas*

Užsakomo, su Savivaldybės administracija **privalomo derinti topografinio plano turinys**:

- ☐ ***pilno turinio,*** *kai vaizduojami visi vietovėje esantys objektai;*
- ☑ ***bazinio turinio,*** *kai vaizduojami tik GKTR 3.01:2020 priede nurodyti bazinį topografinio plano turinį sudarantys vietovėje esantys* ***objektai ir aukščio taškai;***
- ☐ ***bazinio turinio,*** *kai vaizduojami tik GKTR 3.01:2020 priede nurodyti bazinį topografinio plano turinį sudarantys vietovėje esantys* ***objektai.***

Užsakovo pasirenkama tikslumo klasė: **D**

Tikslumo klasių lentelė

	Išmatuotų topografinių objektų padėties paklaida (vid. kv. paklaida, 95 proc. tikimybė), cm				
	horizontalios	vertikalios			
Tikslumo klasė	tvirtų kontūrų	kietų paviršių	kitų paviršių	Rekomenduojama masteliui	Mažiausias objekto dydis, vaizduojamas masteliu, cm
A	10 cm	10 cm	20 cm	1:200	10 cm
B	20 cm	10 cm	20 cm	1:500	20 cm
C	50 cm	25 cm	50 cm	1:1000	50 cm
D	80 cm	80 cm	100 cm	1:2000	80 cm

LiMAP rekomenduojami Bazinio turinio topografinio plano papildymai pagal paskirtis, kai **privaloma planą derinti su savivaldybės administracija**

Pasirinkimas	Rekomenduojamas topografinis planas	Aprašymas
☐	Topografinis planas pagal Individualius reikalavimus	Priede "Topografinio plano turinys" Užsakovas nurodo konkrečiai kuriuos objektus Vykdytojas privalo pamatuoti ir parodyti topografiniame plane, kurie neįeina į Bazinio topografinio plano turinį.
☐	Topografinis planas pagal LAKD reikalavimus	Automatiškai parenkamas Pilnas turinys, nes LAKD pirkimo dokumentacijoje įprastai nurodomas poreikis Pilno turinio topografiniui planui. Taip pat, pridedamos detalizacijos, kurios yra įprastos LAKD pirkimų dokumentacijos reikalavimams (dėl požeminių tinklų įgilinimo informacijos, pralaidų detalizavimo ir pan.)
☑	Topografinis planas pagal 2014 m. topografinių planų reikalavimus be požemio	Nurodomi antžeminiai objektai, kurie buvo privalomi topografiniuose planuose pagal 2014m galiojusius teisės aktus

LiMAP rekomenduojamas plano turinys, kai **neprivaloma planą derinti su savivaldybės administracija**

Pasirinkimas	Rekomenduojamas topografinis planas	Aprašymas
☐	Topografinis planas Aprašams Bazinis	Įtraukti topografiniai objektai: kelio kraštai; bordiūrai; šalikelė (žvyras); nuovažos; atitvarai, geležinkelio bėgiai, tilto konstrukcija (viršutinė dalis), dirbtinės dangos, greičio mažinimo kalneliai
☐	Topografinis planas Aprašams Bazinis+	Įtraukti topografiniai objektai: Aprašams Bazinis ir: kelio ženklai; signaliniai stulpeliai; LAKD infrastruktūra (ESI, KOS, ir pan.); šviesaforai; šulinių dangčiai
☐	Topografinis planas Aprašams Bazinis++	Įtraukti topografiniai objektai: Aprašams Bazinis+ ir: horizontalusis kelio ženklinimas; kelią kertančios oro linijos ir laidų aukštis; medžiai; krūmai; šlaitai

Papildomi reikalavimai **nenumatyti LR teisės aktuose:**

- ☑ *pateikiami požeminiai inžineriniai tinklai gauti iš tinklų eksploatuojančių organizacijų ir savivaldybės archyvo*
- ☐ *pateikiamos žemės sklypų kadastrinės ribos*
- ☐ *plane pažymėti tiltų sudūrimo siūles*
- ☐ *pateikiama kelio ašis*
- ☐ *atliekama **tiltų/viadukų** konstrukcijos **detalizacija** (atramų aukščiai, šalitilčiai, sijų apačia ir pan.)*
- ☐ ***tiltai/viadukai** ir jų žymimi objektai pateikiami **3D linijomis***
- ☐ ***požeminiai tinklai** pateikiami **3D linijomis**, jei yra galimybės **gauti** tokią informaciją*
- ☐ ***požeminiai tinklai** pateikiami **3D linijomis**, jei yra galimybės **nustatyti** tokią informaciją*
- ☐ ***VISI** antžeminiai objektai pateikiami **3D linijomis ir taškais***
- ☐ *nurodomas **elektros oro linijų** apatinių laidų **akštis ties kelio/geležinkelio ašimi***
- ☐ *nurodomas **elektros oro linijų** apatinių laidų **akštis ties oro linijos atrama***
- ☐ *nurodomas **elektros oro linijų** matavimo metu esanti **oro temperatūra***
- ☐ ***elektros oro linijos** pateikiamos **3D linijomis***
- ☐ *nurodomi **medžių skersmenys***
- ☐ *nurodomi **medžių aukščiai***
- ☐ *nurodomos **medžių rūšys** (ne dendrologiniu lygiu)*
- ☐ *pralaidos pateikiamos 3D linijomis*
- ☐ *pralaidų atraminių sienučių detalizavimas 3D linijomis*
- ☐ *duomenų surinkimas turi būti **vykdomas su Antstoliu**, o su darbų rezultatu pateikiama Antstolio ataskaita*
- ☐ *nurodomos inžinerinių tinklų **apsaugos zonos***
- ☑ *kita:pateikti aukščiai turi būti ne rečiau nei kas 50 m - geležinkelio kelio (ašies), žemės sankasos, skaldos balasto reljefo ir automobilių kelio/gatvės dangos kraštuose, ašyje, kelio briaunoje, griovyje/pylimo pade. Altitudžių taškai turi būti pateikiami kaip blokai su atributais (grupės pavadinimas, aukštis). Sankasos ir balasto prizmės altitudžių taškai turi turėti atskirus grupių pavadinimus*

Koordinačių sistema: LKS94 Aukščių sistema: LAS07 Mastelis: **M 1:2000**

Pateikiamo Darbų rezultato formatas: **.dwg 2013**

Popierinių egzempliorių skaičius 0 vnt Nuoroda žemėlapių sistemoje

Skaitmeninių egzempliorių skaičius (CD) 0 vnt Duomenų pateikimo būdas: Google Drive

Šulinių tyrinėjimas: Nereikalingas Adresas duomenų pateikimui:

Šulinių išrašai: Nereikalingas

Kortelės ir išrašai pateikiami formatu: kita Ar numatomas teritorijos papildymas **Ne**

Pastabos ir komentarai:

-

INŽINERINIŲ TINKLŲ PLANAS

Ar reikalingas Inžinerinių tinklų planas **Ne**

STATYBINIS GEODEZINIS PAGRINDAS

Ar reikalingas geodezinis pagrindas: **Taip**

Priimtinas ir tinkamas geodezinių punktų tipas:

- [x] *Valstybinio vertikaliojo pagrindo tinklo punktas*
- [x] *vietinio vertikaliojo pagrindo tinklo punktas*
- [ ] *geodezinė vinis (diubelis)*
- [x] *dirbtiniai objektai (šuliniai, stulpai, tiltai, atraminės sienutės, pralaidos ir pan)*
- [ ] *už statybvietės ribos išnešti metaliniai kuolai (armatūra)*
- [ ] *už statybvietės ribos išnešti metaliniai kuolai (armatūra) betonuoti*

Geodezinių punktų tankumas:

- [ ] *Plotinis*
- [x] *Linijinis* *1 geodezinio pagrindo punktas kas 100 metrų*

Statybinio geodezinio pagrindo tikslumas: **Techninė niveliacija**

Leistinų nesąryšių pavyzdžiai pagal Geodezinio pagrindo tikslumo klasę:

Ėjimo ilgis	1 km	3 km	5 km	7 km	9 km	11 km
Tikslumo reikšmė	+-50 mm	+-87 mm	+-112 mm	+-132 mm	+-150 mm	+-166 mm

Pastabos ir komentarai:

-

3D PAVIRŠIAUS MODELIS

Ar reikalingas 3D skaitmeninis žemės paviršius: **Taip**

Ar paviršiaus kūrimui duomenys privedami prie Geodezinio statybinio pagrindo Taip

Ar statybinį geodezinį pagrindą pateikia Užsakovas: Ne

Paviršiaus modelis turi būti parengtas programai: AutoCAD CIVIL 3D

Paviršiaus modelio formatas: .xml

Reikalavimai paviršiui:

- [ ] *Detalizuojami laiptai ir kiti smulkūs objektai ant žemės*
- [ ] *Detalizuojami pralaidų sutvirtinimai*
- [x] *Naudojamos tik pagrindinės lūžio linijos (keliai, bordiūrai, šlaitai, pastatai)*
- [ ] *Papildoma taškais skersiniuose kelio pjūviuose* kas 1 m po 1 tašką kas 10 cm
- [ ] *Papildoma taškais šlaituose ir planuojamų darbų zonoje ne mažiau nei* po 1 tašką kas 50 cm
- [ ] *Atskiriamos tiltų ir žemės dangos į atskirus paviršius*
- [ ] *Iškeliami pastatai pagal jų aukštį (grubūs, nedetalūs)*
- [ ] *Sudaromi gruntų paviršiai pagal pateiktą geologinių tyrinėjimų ataskaitą*
- [x] *Kiti reikalavimai:prie pagrindinių lūžio linijų pavaizduoti geležinkelio ir automobilių kelio elementus (ašis, skaldos balasto petys, sankasos reljefas, grioviai)*

Pastabos ir komentarai:

-

NUOTRAUKOS IR ORTOFOTOGRAFIJA

Ar reikalingas ortofotografinis žemėlapis **Ne**

WEB PERŽIŪRA

Ar bus reikalinga skenuotų duomenų WEB peržiūra: **Ne**

SKENUOTI DUOMENYS

Ar bus reikalingi skenuoti duomenys: **Ne**

ATASKAITOS IR PRIEDAI

Kartu su darbų rezultatais pateikiamos ataskaitos ir priedai:

- [x] *Statybinių inžinerinių tyrinėjimų ataskaita*
- [x] *Reperių žiniaraštis*
- [ ] *Matavimo metodų ir tikslumų ataskaita*
- [ ] *Kitos:_*

REKVIZITAI

VYKDYTOJAS: **UŽSAKOVAS:**

Pavadinimas: LiMAP, UAB,
Įm.k. 304225378,
PVM k. LT100010184913

Atsakingas asmuo Komercijos vadovas
Arminas Mačiulis

Parašas

A.V.

Pavadinimas: Kelprojektas, UAB, Įm.k.
234004210, PVM k.
LT340042113

Atsakingas asmuo

Parašas

A.V.

TIIIS paslaugos

"Topografinių ir inžinerinių tinklų planų erdvinių duomenų teikimas derinti ir tvarkyti" ataskaita

Sugeneruota: 2022-10-19 11:11

Paslaugos gavėjo informacija

Vardas ir pavardė:	ANDRIUS APONAS
GKP:	1GKV-538

Paslaugos užsakymo informacija

Numeris:	TIIIS1-20221005-074102
Paslaugos nuoroda:	https://tiiis.planuojustatau.lt/portal/orders/TIIIS1-20221005-074102
Pavadinimas:	LiM-22-045-LT-TOPO-OB-246_Joniškėlio stotis. IV dalis (13)
Adresas:	Meškalaukis Joniškėlio apylinkių sen., Pasvalio r. sav.
Prašymo teritorija:	0.06 ha
Pateikto plano tipas:	Topografinis planas – bazinis turinys ir aukščio taškai
Rezervuoti šulinių numeriai:	Ne
Paslaugos gavėjo komentaras:	
Paslaugos gavėjo įkeltas dokumentas:	Aiskinamasis_rastas.pdf, OB_246_LV.pdf
Paslaugos būsena:	Prašymas ir erdviniai duomenys priimti

Pateiktą planą ir plano ED suderino

EDT organizacija:	Pasvalio rajono savivaldybės administracija (249)
Administracinį sprendimą priėmusio asmens vardas ir pavardė:	VYGANTAS BAJORŪNAS
Pateiktas tikrinti EDR:	OB_246_LV.dwg

Veiksmų ir organizacijos priimtų sprendimų išklotinė

2022-10-06 07:08:21	Pateiktas prašymas
2022-10-06 07:08:26	Gauta užduotis „Priimti ED“
2022-10-19 11:06:15	Prašymas ir ED priimti

ED pateikti susipažinti

Organizacija:	AB „Energijos skirstymo operatorius“ (ESO) (80)
Organizacijos grupė:	AB „Energijos skirstymo operatorius“. Elektros duomenys (81)
Gautas EDR:	OB_246_LV.dwg

ED pateikti susipažinti

Organizacija:	UAB "Pasvalio vandenys" (358)
Gautas EDR:	OB_246_LV.dwg

ED pateikti susipažinti

Organizacija:	AB „Energijos skirstymo operatorius“ (ESO) (80)
Organizacijos grupė:	AB „Energijos skirstymo operatorius“. Panevėžio regionas, dujotiekio
Gautas EDR:	OB_246_LV.dwg

ED pateikti susipažinti

Organizacija:	Telia Lietuva, AB (86)
Organizacijos grupė:	Telia Lietuva, AB. Panevėžio regionas, ryšių tinklo duomenys (422)
Gautas EDR:	OB_246_LV.dwg

TOPOGRAFINIS PLANAS M1:2000

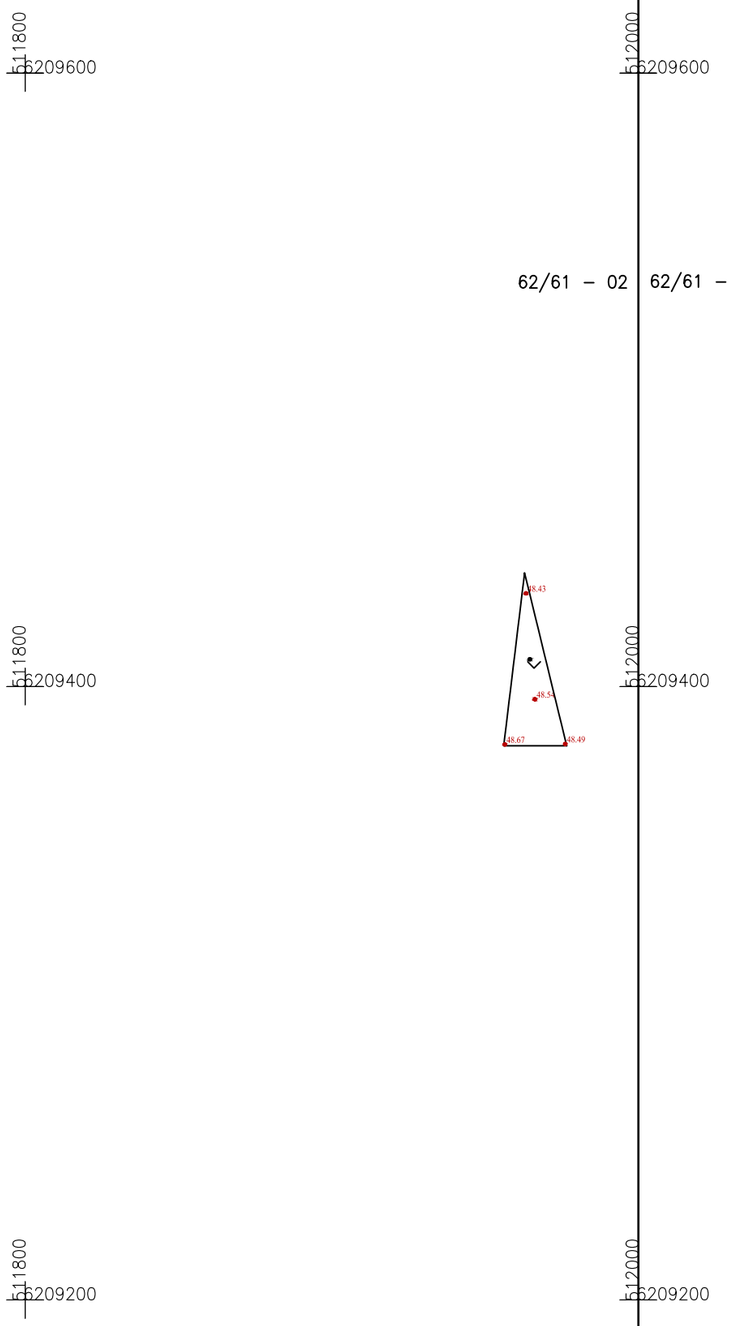

Topografavimo darbų teritorijos išsidėstymo schema



PLANO TIPAS	Bazinis turinys ir aukščio taškai				
OBJEKTAS	TIIIS1–20221005–074102		Meškalaukis, Joniškėlio apylinkių sen., Pasvalio r. sav.		
PAGRINDINIS OBJEKTŲ TIKSLUMAS, cm			AUKŠČIŲ SISTEMA: LAS07	KOORDINAČIŲ SISTEMA: LKS–94	
HORIZONTALUS	80	VERTIKALUS	80	UŽSAKOVAS: UAB "Kelprojektas"	
ĮMONĖ	LiMAP, UAB				A.V.
	VADOVO VARDAS IR PAVARDĖ	PARAŠAS	DATA		
	ANDRIUS APONAS		2022–09		
GEODEZININKAS	Kvalifikacijos pažymėjimo Nr. 1GKV–538				
	VARDAS IR PAVARDĖ	PARAŠAS	DATA		
	ANDRIUS APONAS		2022–09		LAPŲ SK.
GEODEZININKO PAD.	ALMANTAS MATIUKAS		2022–09		1/1

TOPOGRAFINIS PLANAS

OBJEKTAS: **„RAIL BALTICA“ GELEŽINKELIŲ LINIJOS KAUNAS-LIETUVOS IR LATVIJOS VALSTYBIŲ SIENA INŽINERINIŲ SISTEMŲ IR REGIONINIŲ STOČIŲ SUSISIEKIMO KOMUNIKACIJŲ INŽINERINĖS INFRASTRUKTŪROS VYSTYMO PLANO PARENGIMAS IR PAV VAŠKŲ STOTIS. I DALIS (14)**

ADRESAS: **PANEVĖŽIO APSKR., PASVALIO R. SAV., LEVEIKONIAI, VAŠKŲ SEN..**

DALIS: **TOPOGRAFINIS PLANAS** **M 1:2000**

UŽSAKOVAS: **KELPROJEKTAS, UAB**

Projekto vadovas Andrius Aponas
Direktorius Arminas Mačiulis
Metai: 2023 m.

Registracijos numeris: LiM-22-045-LT-TOPO-OB-247

Saulėtekio al. 15-712 LT-10224 Vilnius
www.limap.lt info@limap.lt

I.I. AIŠKINAMASIS RAŠTAS

I.I.I. Užsakymas

LiMAP, UAB 2022-09-06 gavo užsakymą iš bendrovės Kelprojektas, UAB (toliau tekste - Užsakovas) parengti projekto '„Rail Baltica“ geležinkelių linijos Kaunas-Lietuvos ir Latvijos valstybių siena inžinerinių
sistemų ir regioninių stočių susisiekimo komunikacijų inžinerinės infrastruktūros vystymo plano
parengimas ir PAV' objekto 'Vaškų stotis. I dalis (14)' topografinį planą (toliau tekste - Projektas), adresu Panevėžio apskr., Pasvalio r. sav., Leveikoniai, Vaškų sen.. (toliau tekste - Projekto adresas).

Projektas privalo būti parengtas vadovaujantis Technine užduotimi. Tuo atveju, jei Projektui nebuvo parengta Techninė užduotis, Projektas rengiamas pagal Projekto teritorijoje galiojančius teisės aktus reglamentuojančius topografinio plano rengimą.

Užsakovo nustatyta tikslumo klasė **D**

Topografinis planas rengiamas prieš statybas.

I.I.II. Mobilus skenavimas

Projektui skenavimas nebuvo galimas arba nebuvo poreikio jį atlikti.

I.I.III. Geodeziniai matavimai

LiMAP, UAB darbuotojas (-ai) atliko Projekto teritorijos geodezinius matavimus. Matavimus atliko gamybos vadovas A. Aponas (kvalifikacijos pažymėjimo Nr. 1GKV-538);
geodezininko padėjėjas Almantas Matiukas. Matavimai atlikti naudojantis metrologiškai patikrintais geodeziniais prietaisais GPNS imtuvu Topcon HiperSR, , . Matavimai atlikti vadovaujantis galiojančiais teisės aktais ir gerosios praktikos rekomendacijomis.
Matavimų atlikimo laikotarpis - 2022-09-15, 08:00-17:00
Geodezinių matavimų planinės padėties tikslumas - 0.80 m
Geodezinių matavimų vertikaliosios padėties tikslumas - 0.80 m

I.I.IV. Brėžinys

Projekto brėžinys parengtas vadovaujantis Technine užduotimi ir galiojančiais teisės aktais. Brėžinio parengimą kontroliavo . Brėžinį peržiūrėjo ir jo kokybę patvirtino .

I.I.V. Geodezinis pagrindas

Geodeziniu pagrindu panaudoti esami ojektai:

X: 6230974.364 ; Y: 513990.456 ; Z: 42.357 ; Aprašymas: Medinis kuolas;
X: 6231211.854 ; Y: 514510.942 ; Z: 40.378 ; Aprašymas: Medinis kuolas;

Naudoti Valstybinio geodezinio pagrindo punktai:
LITPOS: Stotis: KAUNAS Stotis stoties ID: KAUN Platuma: 54 54 22.05690 Ilguma: 23 58 46.46532 Aukštis: 112.328 Imtuvas: TRIMBLE NETR9

I.I. VI. Niveliacija

Projektui nebuvo poreikio atlikti niveliaciją.

I.I. VII. Paviršiaus modelis

Projektui nebuvo poreikio parengti paviršiaus modelį.

Topografinio plano rengėjas:

LiMAP, UAB
Įm. kodas 304225378
Adresas: Saulėtekio al. 15-712, LT-10224 Vilnius
Tel.nr.:+370 647 37535
El.paštas: info@limap.lt

TECHNINĖ INŽINERINIŲ GEODEZINIŲ TYRINĖJIMŲ UŽDUOTIS

BENDRI DUOMENYS

Užduoties rengėjas:	Kelprojektas, UAB, Įm.k. 234004210, PVM k. LT340042113	Atsakingas asmuo	
Užduoties vykdytojas:	LiMAP, UAB, Įm.k. 304225378, PVM k. LT100010184913	Atsakingas asmuo	Komercijos vadovas Arminas Mačiulis
Projektas:	*„Rail Baltica" geležinkelių linijos Kaunas-Lietuvos ir Latvijos valstybių siena inžinerinių sistemų ir regioninių stočių susisiekimo komunikacijų inžinerinės infrastruktūros vystymo plano parengimas ir PAV*		
Adresas:	*Jonavos rajono savivaldybė, Pasvalio rajono savivaldybė*		
Užsakovo suteiktas projekto numeris	Jei toks yra	Užsakymo data:	2022-09-05
LiMAP suteiktas projekto numeris	LiM-22-045-LT-TOPO-OB-230-236, LiM-22-045-LT-TOPO-OB-242-250	Užsakymo Nr.:	LIM-22-UZ-09.05.01.113
Dalių kiekis (uždarų poligonų skaičius)	16		
Pirminio darbų rezultato pateikimo data	**2022-09-19/26**	Galutinio darbų rezultato pateikimo data	**2022-10-17**

TOPOGRAFINIS PLANAS

Ar reikalingas Topografinis planas: **Taip**

Plano rengimo tikslas: *Specialusis planas*

Plano ribos komentaras: *Ribą parengia Užsakovas*

Užsakomo, su Savivaldybės administracija **privalomo derinti topografinio plano turinys**:

- ☐ ***pilno turinio,*** *kai vaizduojami visi vietovėje esantys objektai;*
- ☑ ***bazinio turinio,*** *kai vaizduojami tik GKTR 3.01:2020 priede nurodyti bazinį topografinio plano turinį sudarantys vietovėje esantys* ***objektai ir aukščio taškai;***
- ☐ ***bazinio turinio,*** *kai vaizduojami tik GKTR 3.01:2020 priede nurodyti bazinį topografinio plano turinį sudarantys vietovėje esantys* ***objektai.***

Užsakovo pasirenkama tikslumo klasė: **D**

Tikslumo klasių lentelė

	Išmatuotų topografinių objektų padėties paklaida (vid. kv. paklaida, 95 proc. tikimybė), cm				
	horizontalios	vertikalios			
Tikslumo klasė	tvirtų kontūrų	kietų paviršių	kitų paviršių	Rekomenduojama masteliui	Mažiausias objekto dydis, vaizduojamas masteliu, cm
A	10 cm	10 cm	20 cm	1:200	10 cm
B	20 cm	10 cm	20 cm	1:500	20 cm
C	50 cm	25 cm	50 cm	1:1000	50 cm
D	80 cm	80 cm	100 cm	1:2000	80 cm

LiMAP rekomenduojami Bazinio turinio topografinio plano papildymai pagal paskirtis, kai **privaloma planą derinti su savivaldybės administracija**

Pasirinkimas	Rekomenduojamas topografinis planas	Aprašymas
☐	Topografinis planas pagal Individualius reikalavimus	Priede "Topografinio plano turinys" Užsakovas nurodo konkrečiai kuriuos objektus Vykdytojas privalo pamatuoti ir parodyti topografiniame plane, kurie neįeina į Bazinio topografinio plano turinį.
☐	Topografinis planas pagal LAKD reikalavimus	Automatiškai parenkamas Pilnas turinys, nes LAKD pirkimo dokumentacijoje įprastai nurodomas poreikis Pilno turinio topografiniui planui. Taip pat, pridedamos detalizacijos, kurios yra įprastos LAKD pirkimų dokumentacijos reikalavimams (dėl požeminių tinklų įgilinimo informacijos, pralaidų detalizavimo ir pan.)
☑	Topografinis planas pagal 2014 m. topografinių planų reikalavimus be požemio	Nurodomi antžeminiai objektai, kurie buvo privalomi topografiniuose planuose pagal 2014m galiojusius teisės aktus

LiMAP rekomenduojamas plano turinys, kai **neprivaloma planą derinti su savivaldybės administracija**

Pasirinkimas	Rekomenduojamas topografinis planas	Aprašymas
☐	Topografinis planas Aprašams Bazinis	Įtraukti topografiniai objektai: kelio kraštai; bordiūrai; šalikelė (žvyras); nuovažos; atitvarai, geležinkelio bėgiai, tilto konstrukcija (viršutinė dalis), dirbtinės dangos, greičio mažinimo kalneliai
☐	Topografinis planas Aprašams Bazinis+	Įtraukti topografiniai objektai: Aprašams Bazinis ir: kelio ženklai; signaliniai stulpeliai; LAKD infrastruktūra (ESI, KOS, ir pan.); šviesaforai; šulinių dangčiai
☐	Topografinis planas Aprašams Bazinis++	Įtraukti topografiniai objektai: Aprašams Bazinis+ ir: horizontalusis kelio ženklinimas; kelią kertančios oro linijos ir laidų aukštis; medžiai; krūmai; šlaitai

Papildomi reikalavimai **nenumatyti LR teisės aktuose:**

- ☑ *pateikiami požeminiai inžineriniai tinklai gauti iš tinklų eksploatuojančių organizacijų ir savivaldybės archyvo*
- ☐ *pateikiamos žemės sklypų kadastrinės ribos*
- ☐ *plane pažymėti tiltų sudūrimo siūles*
- ☐ *pateikiama kelio ašis*
- ☐ *atliekama **tiltų/viadukų** konstrukcijos **detalizacija** (atramų aukščiai, šalitilčiai, sijų apačia ir pan.)*
- ☐ ***tiltai/viadukai** ir jų žymimi objektai pateikiami **3D linijomis***
- ☐ ***požeminiai tinklai** pateikiami **3D linijomis**, jei yra galimybės **gauti** tokią informaciją*
- ☐ ***požeminiai tinklai** pateikiami **3D linijomis**, jei yra galimybės **nustatyti** tokią informaciją*
- ☐ ***VISI** antžeminiai objektai pateikiami **3D linijomis ir taškais***
- ☐ *nurodomas **elektros oro linijų** apatinių laidų **akštis ties kelio/geležinkelio ašimi***
- ☐ *nurodomas **elektros oro linijų** apatinių laidų **akštis ties oro linijos atrama***
- ☐ *nurodomas **elektros oro linijų** matavimo metu esanti **oro temperatūra***
- ☐ ***elektros oro linijos** pateikiamos **3D linijomis***
- ☐ *nurodomi **medžių skersmenys***
- ☐ *nurodomi **medžių aukščiai***
- ☐ *nurodomos **medžių rūšys** (ne dendrologiniu lygiu)*
- ☐ *pralaidos pateikiamos 3D linijomis*
- ☐ *pralaidų atraminių sienučių detalizavimas 3D linijomis*
- ☐ *duomenų surinkimas turi būti **vykdomas su Antstoliu**, o su darbų rezultatu pateikiama Antstolio ataskaita*
- ☐ *nurodomos inžinerinių tinklų **apsaugos zonos***
- ☑ *kita:pateikti aukščiai turi būti ne rečiau nei kas 50 m - geležinkelio kelio (ašies), žemės sankasos, skaldos balasto reljefo ir automobilių kelio/gatvės dangos kraštuose, ašyje, kelio briaunoje, griovyje/pylimo pade. Altitudžių taškai turi būti pateikiami kaip blokai su atributais (grupės pavadinimas, aukštis). Sankasos ir balasto prizmės altitudžių taškai turi turėti atskirus grupių pavadinimus*

Koordinačių sistema: LKS94 Aukščių sistema: LAS07 Mastelis: **M 1:2000**

Pateikiamo Darbų rezultato formatas: **.dwg 2013**

Popierinių egzempliorių skaičius 0 vnt Nuoroda žemėlapių sistemoje

Skaitmeninių egzempliorių skaičius (CD) 0 vnt Duomenų pateikimo būdas: Google Drive

Šulinių tyrinėjimas: Nereikalingas Adresas duomenų pateikimui:

Šulinių išrašai: Nereikalingas

Kortelės ir išrašai pateikiami formatu: kita Ar numatomas teritorijos papildymas **Ne**

Pastabos ir komentarai:

-

INŽINERINIŲ TINKLŲ PLANAS

Ar reikalingas Inžinerinių tinklų planas **Ne**

STATYBINIS GEODEZINIS PAGRINDAS

Ar reikalingas geodezinis pagrindas: **Taip**

Priimtinas ir tinkamas geodezinių punktų tipas:

- [x] *Valstybinio vertikaliojo pagrindo tinklo punktas*
- [x] *vietinio vertikaliojo pagrindo tinklo punktas*
- [ ] *geodezinė vinis (diubelis)*
- [x] *dirbtiniai objektai (šuliniai, stulpai, tiltai, atraminės sienutės, pralaidos ir pan)*
- [ ] *už statybvietės ribos išnešti metaliniai kuolai (armatūra)*
- [ ] *už statybvietės ribos išnešti metaliniai kuolai (armatūra) betonuoti*

Geodezinių punktų tankumas:

- [ ] *Plotinis*
- [x] *Linijinis* *1 geodezinio pagrindo punktas kas 100 metrų*

Statybinio geodezinio pagrindo tikslumas: **Techninė niveliacija**

Leistinų nesąryšių pavyzdžiai pagal Geodezinio pagrindo tikslumo klasę:

Ėjimo ilgis	1 km	3 km	5 km	7 km	9 km	11 km
Tikslumo reikšmė	+-50 mm	+-87 mm	+-112 mm	+-132 mm	+-150 mm	+-166 mm

Pastabos ir komentarai:

-

3D PAVIRŠIAUS MODELIS

Ar reikalingas 3D skaitmeninis žemės paviršius: **Taip**

Ar paviršiaus kūrimui duomenys privedami prie Geodezinio statybinio pagrindo Taip

Ar statybinį geodezinį pagrindą pateikia Užsakovas: Ne

Paviršiaus modelis turi būti parengtas programai: AutoCAD CIVIL 3D

Paviršiaus modelio formatas: .xml

Reikalavimai paviršiui:

- [ ] *Detalizuojami laiptai ir kiti smulkūs objektai ant žemės*
- [ ] *Detalizuojami pralaidų sutvirtinimai*
- [x] *Naudojamos tik pagrindinės lūžio linijos (keliai, bordiūrai, šlaitai, pastatai)*
- [ ] *Papildoma taškais skersiniuose kelio pjūviuose* kas 1 m po 1 tašką kas 10 cm
- [ ] *Papildoma taškais šlaituose ir planuojamų darbų zonoje ne mažiau nei* po 1 tašką kas 50 cm
- [ ] *Atskiriamos tiltų ir žemės dangos į atskirus paviršius*
- [ ] *Iškeliami pastatai pagal jų aukštį (grubūs, nedetalūs)*
- [ ] *Sudaromi gruntų paviršiai pagal pateiktą geologinių tyrinėjimų ataskaitą*
- [x] *Kiti reikalavimai:prie pagrindinių lūžio linijų pavaizduoti geležinkelio ir automobilių kelio elementus (ašis, skaldos balasto petys, sankasos reljefas, grioviai)*

Pastabos ir komentarai:

-

NUOTRAUKOS IR ORTOFOTOGRAFIJA

Ar reikalingas ortofotografinis žemėlapis **Ne**

WEB PERŽIŪRA

Ar bus reikalinga skenuotų duomenų WEB peržiūra: **Ne**

SKENUOTI DUOMENYS

Ar bus reikalingi skenuoti duomenys: **Ne**

ATASKAITOS IR PRIEDAI

Kartu su darbų rezultatais pateikiamos ataskaitos ir priedai:

- [x] *Statybinių inžinerinių tyrinėjimų ataskaita*
- [x] *Reperių žiniaraštis*
- [ ] *Matavimo metodų ir tikslumų ataskaita*
- [ ] *Kitos:_*

REKVIZITAI

VYKDYTOJAS: **UŽSAKOVAS:**

Pavadinimas: LiMAP, UAB,
Įm.k. 304225378,
PVM k. LT100010184913

Atsakingas asmuo Komercijos vadovas
Arminas Mačiulis

Parašas

A.V.

Pavadinimas: Kelprojektas, UAB, Įm.k.
234004210, PVM k.
LT340042113

Atsakingas asmuo

Parašas

A.V.

TIIIS paslaugos

"Topografinių ir inžinerinių tinklų planų erdvinių duomenų teikimas derinti ir tvarkyti" ataskaita

Sugeneruota: 2022-10-24 11:01

Paslaugos gavėjo informacija

Vardas ir pavardė:	ANDRIUS APONAS
GKP:	1GKV-538

Paslaugos užsakymo informacija

Numeris:	TIIIS1-20221021-078882
Paslaugos nuoroda:	https://tiiis.planuojustatau.lt/portal/orders/TIIIS1-20221021-078882
Pavadinimas:	LiM-22-045-LT-TOPO-OB-247-2_Vaškų stotis. I dalis (14) 2 derinimas
Adresas:	Leveikoniai, Vaškų sen., Pasvalio r. sav.
Prašymo teritorija:	2.24 ha
Pateikto plano tipas:	Topografinis planas – bazinis turinys ir aukščio taškai
Rezervuoti šulinių numeriai:	Ne
Paslaugos gavėjo komentaras:	Perderinamas objektas TIIIS1-20221006-074198 - koreguoti aukščiai.
Paslaugos gavėjo įkeltas dokumentas:	Aiskinamasis_rastas.pdf, OB_247_LV.pdf
Paslaugos būsena:	Prašymas ir erdviniai duomenys priimti

Pateiktą planą ir plano ED suderino

EDT organizacija:	Pasvalio rajono savivaldybės administracija (249)
Administracinį sprendimą priėmusio asmens vardas ir pavardė:	VYGANTAS BAJORŪNAS
Pateiktas tikrinti EDR:	OB_247_LV.dwg

Veiksmų ir organizacijos priimtų sprendimų išklotinė

2022-10-21 16:38:11	Pateiktas prašymas
2022-10-21 16:38:16	Gauta užduotis „Priimti ED“
2022-10-24 10:55:57	Prašymas ir ED priimti

ED pateikti susipažinti

Organizacija:	AB „Energijos skirstymo operatorius“ (ESO) (80)
Organizacijos grupė:	AB „Energijos skirstymo operatorius“. Elektros duomenys (81)
Gautas EDR:	OB_247_LV.dwg

ED pateikti susipažinti

Organizacija:	UAB "Pasvalio vandenys" (358)
Gautas EDR:	OB_247_LV.dwg

ED pateikti susipažinti

Organizacija:	AB „Energijos skirstymo operatorius“ (ESO) (80)
Organizacijos grupė:	AB „Energijos skirstymo operatorius“. Panevėžio regionas, dujotiekio
Gautas EDR:	OB_247_LV.dwg

ED pateikti susipažinti

Organizacija:	Telia Lietuva, AB (86)
Organizacijos grupė:	Telia Lietuva, AB. Panevėžio regionas, ryšių tinklo duomenys (422)
Gautas EDR:	OB_247_LV.dwg

TOPOGRAFINIS PLANAS M1:2000

62/66 – 24

62/66 – 25

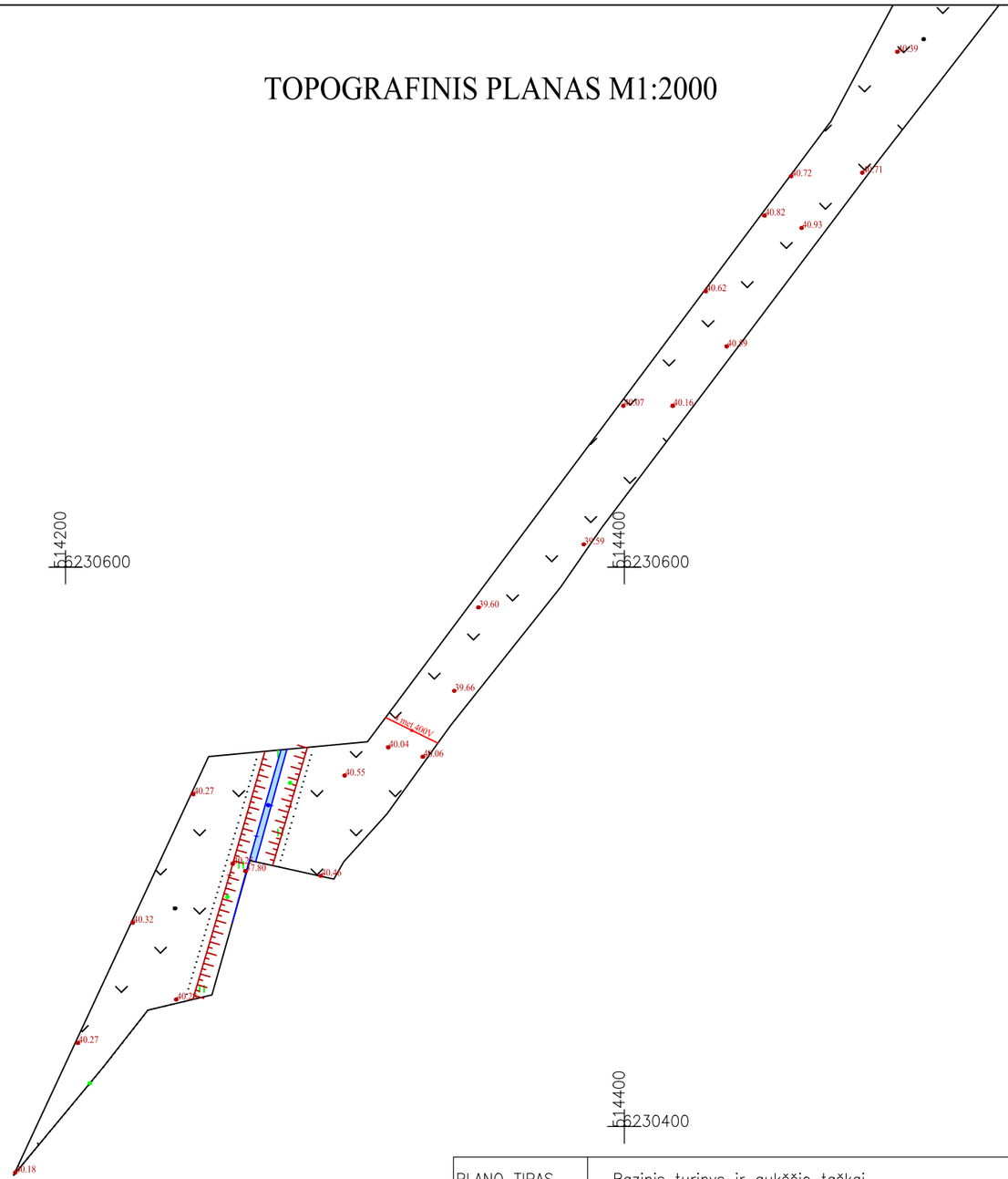

Topografavimo darbų teritorijos išsidėstymo schema

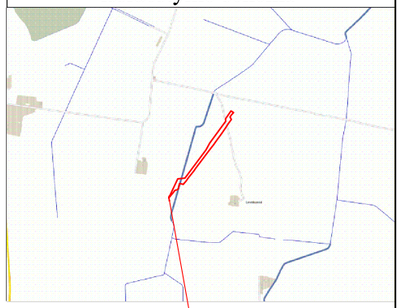

PLANO TIPAS	Bazinis turinys ir aukščio taškai				
OBJEKTAS	TIIIS1–20221021–078882		Leveikoniai, Vaškų sen., Pasvalio r. sav.		
PAGRINDINIS OBJEKTŲ TIKSLUMAS, cm			AUKŠČIŲ SISTEMA: LAS07	KOORDINAČIŲ SISTEMA: LKS–94	
HORIZONTALUS	80	VERTIKALUS 80	UŽSAKOVAS: UAB "Kelprojektas"		
ĮMONĖ	LiMAP, UAB				A.V.
	VADOVO VARDAS IR PAVARDĖ		PARAŠAS	DATA	
	ANDRIUS APONAS			2022–09	
GEODEZININKAS	Kvalifikacijos pažymėjimo Nr. 1GKV–538				
	VARDAS IR PAVARDĖ		PARAŠAS	DATA	
	ANDRIUS APONAS			2022–09	LAPŲ SK.
GEODEZININKO PAD.	ALMANTAS MATIUKAS			2022–09	1/2

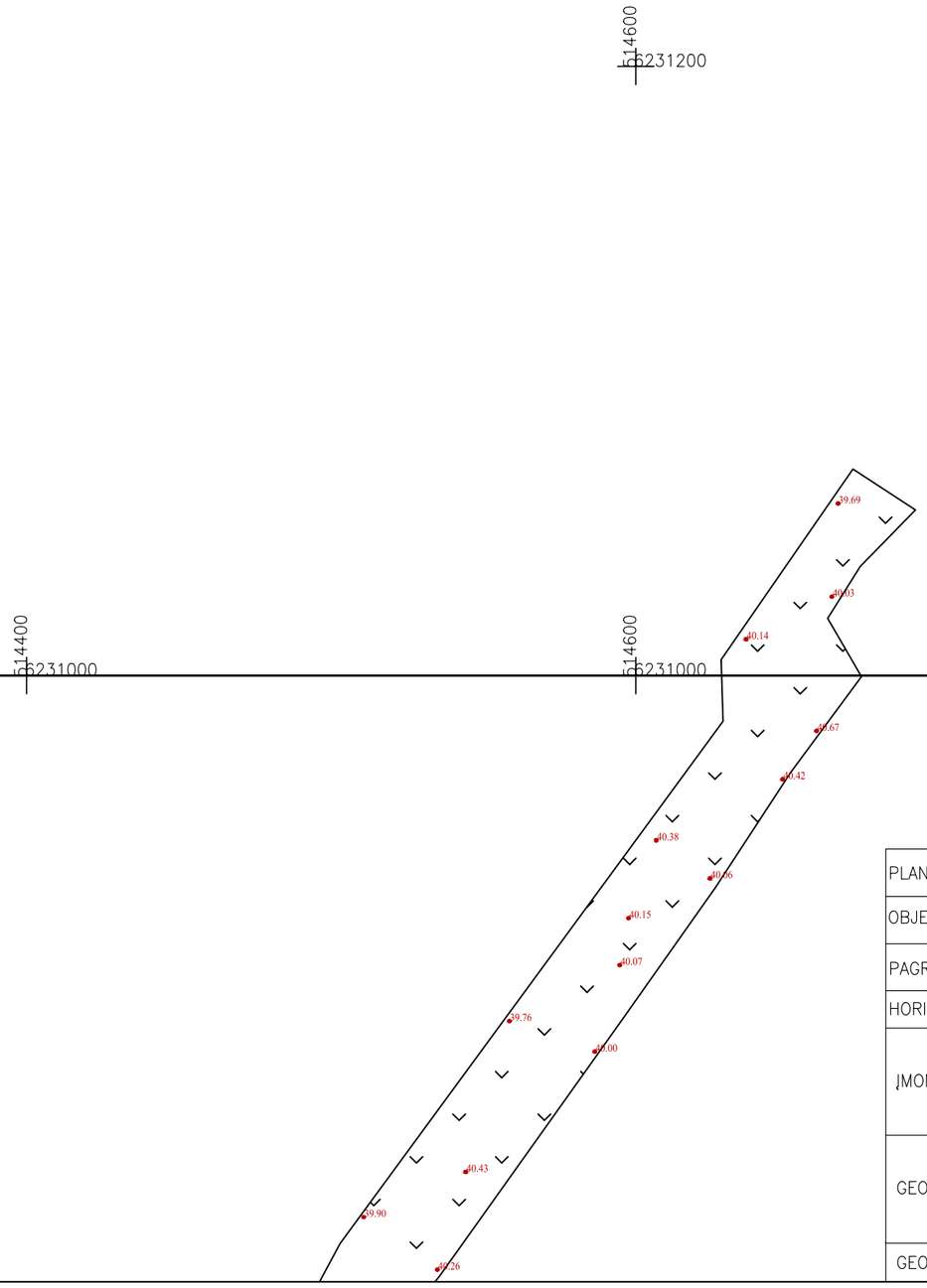

62/66 – 20	63/66 – 16
62/66 – 25	63/66 – 21

PLANO TIPAS	Bazinis turinys ir aukščio taškai				
OBJEKTAS	TIIIS1–20221006–074198			Leveikoniai, Vaškų sen., Pasvalio r. sav.	
PAGRINDINIS OBJEKTŲ TIKSLUMAS, cm				AUKŠČIŲ SISTEMA: LAS07	KOORDINAČIŲ SISTEMA: LKS–94
HORIZONTALUS	80	VERTIKALUS	80	UŽSAKOVAS: UAB "Kelprojektas"	
ĮMONĖ	LiMAP, UAB				A.V.
	VADOVO VARDAS IR PAVARDĖ		PARAŠAS	DATA	
	ANDRIUS APONAS			2022–09	
GEODEZININKAS	Kvalifikacijos pažymėjimo Nr. 1GKV–538				
	VARDAS IR PAVARDĖ		PARAŠAS	DATA	
	ANDRIUS APONAS			2022–09	LAPŲ SK.
GEODEZININKO PAD.	ALMANTAS MATIUKAS			2022–09	2/2

TOPOGRAFINIS PLANAS

OBJEKTAS: **„RAIL BALTICA“ GELEŽINKELIŲ LINIJOS KAUNAS-LIETUVOS IR LATVIJOS VALSTYBIŲ SIENA INŽINERINIŲ SISTEMŲ IR REGIONINIŲ STOČIŲ SUSISIEKIMO KOMUNIKACIJŲ INŽINERINĖS INFRASTRUKTŪROS VYSTYMO PLANO PARENGIMAS IR PAV VAŠKŲ STOTIS. II DALIS (15)**

ADRESAS: **PANEVĖŽIO APSKR., PASVALIO R. SAV., LEVEIKONIAI, VAŠKŲ SEN..**

DALIS: **TOPOGRAFINIS PLANAS** **M 1:2000**

UŽSAKOVAS: **KELPROJEKTAS, UAB**

Projekto vadovas Andrius Aponas
Direktorius Arminas Mačiulis
Metai: 2023 m.

Registracijos numeris: LiM-22-045-LT-TOPO-OB-248

Saulėtekio al. 15-712 LT-10224 Vilnius
www.limap.lt info@limap.lt

I.I. AIŠKINAMASIS RAŠTAS

I.I.I. Užsakymas

LiMAP, UAB 2022-09-06 gavo užsakymą iš bendrovės Kelprojektas, UAB (toliau tekste - Užsakovas) parengti projekto '„Rail Baltica“ geležinkelių linijos Kaunas-Lietuvos ir Latvijos valstybių siena inžinerinių
sistemų ir regioninių stočių susisiekimo komunikacijų inžinerinės infrastruktūros vystymo plano
parengimas ir PAV' objekto 'Vaškų stotis. II dalis (15)' topografinį planą (toliau tekste - Projektas), adresu Panevėžio apskr., Pasvalio r. sav., Leveikoniai, Vaškų sen.. (toliau tekste - Projekto adresas).

Projektas privalo būti parengtas vadovaujantis Technine užduotimi. Tuo atveju, jei Projektui nebuvo parengta Techninė užduotis, Projektas rengiamas pagal Projekto teritorijoje galiojančius teisės aktus reglamentuojančius topografinio plano rengimą.

Užsakovo nustatyta tikslumo klasė **D**

Topografinis planas rengiamas prieš statybas.

I.I.II. Mobilus skenavimas

Projektui skenavimas nebuvo galimas arba nebuvo poreikio jį atlikti.

I.I.III. Geodeziniai matavimai

LiMAP, UAB darbuotojas (-ai) atliko Projekto teritorijos geodezinius matavimus. Matavimus atliko geodezininko padėjėjas Almantas Matiukas. Matavimai atlikti naudojantis metrologiškai patikrintais geodeziniais prietaisais GPNS imtuvu Topcon HiperSR, , . Matavimai atlikti vadovaujantis galiojančiais teisės aktais ir gerosios praktikos rekomendacijomis.
Matavimų atlikimo laikotarpis - 2022-09-15, 08:00-17:00
Geodezinių matavimų planinės padėties tikslumas - 0.80 m
Geodezinių matavimų vertikaliosios padėties tikslumas - 0.80 m

I.I.IV. Brėžinys

Projekto brėžinys parengtas vadovaujantis Technine užduotimi ir galiojančiais teisės aktais. Brėžinio parengimą kontroliavo . Brėžinį peržiūrėjo ir jo kokybę patvirtino .

I.I.V. Geodezinis pagrindas

Geodeziniu pagrindu panaudoti esami ojektai:

X: 6230974.364 ; Y: 513990.456 ; Z: 42.357 ; Aprašymas: Medinis kuolas;
X: 6231211.854 ; Y: 514510.942 ; Z: 40.378 ; Aprašymas: Medinis kuolas;

Naudoti Valstybinio geodezinio pagrindo punktai:
LITPOS: Stotis: KAUNAS Stotis stoties ID: KAUN Platuma: 54 54 22.05690 Ilguma: 23 58 46.46532 Aukštis: 112.328 Imtuvas: TRIMBLE NETR9

I.I. VI. Niveliacija

Projektui nebuvo poreikio atlikti niveliaciją.

I.I. VII. Paviršiaus modelis

Projektui nebuvo poreikio parengti paviršiaus modelį.

Topografinio plano rengėjas:

LiMAP, UAB
Įm. kodas 304225378
Adresas: Saulėtekio al. 15-712, LT-10224 Vilnius
Tel.nr.:+370 647 37535
El.paštas: info@limap.lt

TECHNINĖ INŽINERINIŲ GEODEZINIŲ TYRINĖJIMŲ UŽDUOTIS

BENDRI DUOMENYS

Užduoties rengėjas:	Kelprojektas, UAB, Įm.k. 234004210, PVM k. LT340042113	Atsakingas asmuo	
Užduoties vykdytojas:	LiMAP, UAB, Įm.k. 304225378, PVM k. LT100010184913	Atsakingas asmuo	Komercijos vadovas Arminas Mačiulis
Projektas:	*„Rail Baltica" geležinkelių linijos Kaunas-Lietuvos ir Latvijos valstybių siena inžinerinių sistemų ir regioninių stočių susisiekimo komunikacijų inžinerinės infrastruktūros vystymo plano parengimas ir PAV*		
Adresas:	*Jonavos rajono savivaldybė, Pasvalio rajono savivaldybė*		
Užsakovo suteiktas projekto numeris	Jei toks yra	Užsakymo data:	2022-09-05
LiMAP suteiktas projekto numeris	LiM-22-045-LT-TOPO-OB-230-236, LiM-22-045-LT-TOPO-OB-242-250	Užsakymo Nr.:	LIM-22-UZ-09.05.01.113
Dalių kiekis (uždarų poligonų skaičius)	16		
Pirminio darbų rezultato pateikimo data	**2022-09-19/26**	Galutinio darbų rezultato pateikimo data	**2022-10-17**

TOPOGRAFINIS PLANAS

Ar reikalingas Topografinis planas: **Taip**

Plano rengimo tikslas: *Specialusis planas*

Plano ribos komentaras: *Ribą parengia Užsakovas*

Užsakomo, su Savivaldybės administracija **privalomo derinti topografinio plano turinys**:

- ☐ ***pilno turinio,*** *kai vaizduojami visi vietovėje esantys objektai;*
- ☑ ***bazinio turinio,*** *kai vaizduojami tik GKTR 3.01:2020 priede nurodyti bazinį topografinio plano turinį sudarantys vietovėje esantys* ***objektai ir aukščio taškai;***
- ☐ ***bazinio turinio,*** *kai vaizduojami tik GKTR 3.01:2020 priede nurodyti bazinį topografinio plano turinį sudarantys vietovėje esantys* ***objektai.***

Užsakovo pasirenkama tikslumo klasė: **D**

Tikslumo klasių lentelė

	Išmatuotų topografinių objektų padėties paklaida (vid. kv. paklaida, 95 proc. tikimybė), cm				
	horizontalios	vertikalios			
Tikslumo klasė	tvirtų kontūrų	kietų paviršių	kitų paviršių	Rekomenduojama masteliui	Mažiausias objekto dydis, vaizduojamas masteliu, cm
A	10 cm	10 cm	20 cm	1:200	10 cm
B	20 cm	10 cm	20 cm	1:500	20 cm
C	50 cm	25 cm	50 cm	1:1000	50 cm
D	80 cm	80 cm	100 cm	1:2000	80 cm

LiMAP rekomenduojami Bazinio turinio topografinio plano papildymai pagal paskirtis, kai **privaloma planą derinti su savivaldybės administracija**

Pasirinkimas	Rekomenduojamas topografinis planas	Aprašymas
☐	Topografinis planas pagal Individualius reikalavimus	Priede "Topografinio plano turinys" Užsakovas nurodo konkrečiai kuriuos objektus Vykdytojas privalo pamatuoti ir parodyti topografiniame plane, kurie neįeina į Bazinio topografinio plano turinį.
☐	Topografinis planas pagal LAKD reikalavimus	Automatiškai parenkamas Pilnas turinys, nes LAKD pirkimo dokumentacijoje įprastai nurodomas poreikis Pilno turinio topografiniui planui. Taip pat, pridedamos detalizacijos, kurios yra įprastos LAKD pirkimų dokumentacijos reikalavimams (dėl požeminių tinklų įgilinimo informacijos, pralaidų detalizavimo ir pan.)
☑	Topografinis planas pagal 2014 m. topografinių planų reikalavimus be požemio	Nurodomi antžeminiai objektai, kurie buvo privalomi topografiniuose planuose pagal 2014m galiojusius teisės aktus

LiMAP rekomenduojamas plano turinys, kai **neprivaloma planą derinti su savivaldybės administracija**

Pasirinkimas	Rekomenduojamas topografinis planas	Aprašymas
☐	Topografinis planas Aprašams Bazinis	Įtraukti topografiniai objektai: kelio kraštai; bordiūrai; šalikelė (žvyras); nuovažos; atitvarai, geležinkelio bėgiai, tilto konstrukcija (viršutinė dalis), dirbtinės dangos, greičio mažinimo kalneliai
☐	Topografinis planas Aprašams Bazinis+	Įtraukti topografiniai objektai: Aprašams Bazinis ir: kelio ženklai; signaliniai stulpeliai; LAKD infrastruktūra (ESI, KOS, ir pan.); šviesaforai; šulinių dangčiai
☐	Topografinis planas Aprašams Bazinis++	Įtraukti topografiniai objektai: Aprašams Bazinis+ ir: horizontalusis kelio ženklinimas; kelią kertančios oro linijos ir laidų aukštis; medžiai; krūmai; šlaitai

Papildomi reikalavimai **nenumatyti LR teisės aktuose:**

- ☑ *pateikiami požeminiai inžineriniai tinklai gauti iš tinklų eksploatuojančių organizacijų ir savivaldybės archyvo*
- ☐ *pateikiamos žemės sklypų kadastrinės ribos*
- ☐ *plane pažymėti tiltų sudūrimo siūles*
- ☐ *pateikiama kelio ašis*
- ☐ *atliekama **tiltų/viadukų** konstrukcijos **detalizacija** (atramų aukščiai, šalitilčiai, sijų apačia ir pan.)*
- ☐ ***tiltai/viadukai** ir jų žymimi objektai pateikiami **3D linijomis***
- ☐ ***požeminiai tinklai** pateikiami **3D linijomis**, jei yra galimybės **gauti** tokią informaciją*
- ☐ ***požeminiai tinklai** pateikiami **3D linijomis**, jei yra galimybės **nustatyti** tokią informaciją*
- ☐ ***VISI** antžeminiai objektai pateikiami **3D linijomis ir taškais***
- ☐ *nurodomas **elektros oro linijų** apatinių laidų **akštis ties kelio/geležinkelio ašimi***
- ☐ *nurodomas **elektros oro linijų** apatinių laidų **akštis ties oro linijos atrama***
- ☐ *nurodomas **elektros oro linijų** matavimo metu esanti **oro temperatūra***
- ☐ ***elektros oro linijos** pateikiamos **3D linijomis***
- ☐ *nurodomi **medžių skersmenys***
- ☐ *nurodomi **medžių aukščiai***
- ☐ *nurodomos **medžių rūšys** (ne dendrologiniu lygiu)*
- ☐ *pralaidos pateikiamos 3D linijomis*
- ☐ *pralaidų atraminių sienučių detalizavimas 3D linijomis*
- ☐ *duomenų surinkimas turi būti **vykdomas su Antstoliu**, o su darbų rezultatu pateikiama Antstolio ataskaita*
- ☐ *nurodomos inžinerinių tinklų **apsaugos zonos***
- ☑ *kita:pateikti aukščiai turi būti ne rečiau nei kas 50 m - geležinkelio kelio (ašies), žemės sankasos, skaldos balasto reljefo ir automobilių kelio/gatvės dangos kraštuose, ašyje, kelio briaunoje, griovyje/pylimo pade. Altitudžių taškai turi būti pateikiami kaip blokai su atributais (grupės pavadinimas, aukštis). Sankasos ir balasto prizmės altitudžių taškai turi turėti atskirus grupių pavadinimus*

Koordinačių sistema: LKS94 Aukščių sistema: LAS07 Mastelis: **M 1:2000**

Pateikiamo Darbų rezultato formatas: **.dwg 2013**

Popierinių egzempliorių skaičius 0 vnt Nuoroda žemėlapių sistemoje

Skaitmeninių egzempliorių skaičius (CD) 0 vnt Duomenų pateikimo būdas: Google Drive

Šulinių tyrinėjimas: Nereikalingas Adresas duomenų pateikimui:

Šulinių išrašai: Nereikalingas

Kortelės ir išrašai pateikiami formatu: kita Ar numatomas teritorijos papildymas **Ne**

Pastabos ir komentarai:

-

INŽINERINIŲ TINKLŲ PLANAS

Ar reikalingas Inžinerinių tinklų planas **Ne**

STATYBINIS GEODEZINIS PAGRINDAS

Ar reikalingas geodezinis pagrindas: **Taip**

Priimtinas ir tinkamas geodezinių punktų tipas:

- [x] *Valstybinio vertikaliojo pagrindo tinklo punktas*
- [x] *vietinio vertikaliojo pagrindo tinklo punktas*
- [ ] *geodezinė vinis (diubelis)*
- [x] *dirbtiniai objektai (šuliniai, stulpai, tiltai, atraminės sienutės, pralaidos ir pan)*
- [ ] *už statybvietės ribos išnešti metaliniai kuolai (armatūra)*
- [ ] *už statybvietės ribos išnešti metaliniai kuolai (armatūra) betonuoti*

Geodezinių punktų tankumas:

- [ ] *Plotinis*
- [x] *Linijinis* *1 geodezinio pagrindo punktas kas 100 metrų*

Statybinio geodezinio pagrindo tikslumas: **Techninė niveliacija**

Leistinų nesąryšių pavyzdžiai pagal Geodezinio pagrindo tikslumo klasę:

Ėjimo ilgis	1 km	3 km	5 km	7 km	9 km	11 km
Tikslumo reikšmė	+-50 mm	+-87 mm	+-112 mm	+-132 mm	+-150 mm	+-166 mm

Pastabos ir komentarai:

-

3D PAVIRŠIAUS MODELIS

Ar reikalingas 3D skaitmeninis žemės paviršius: **Taip**

Ar paviršiaus kūrimui duomenys privedami prie Geodezinio statybinio pagrindo Taip

Ar statybinį geodezinį pagrindą pateikia Užsakovas: Ne

Paviršiaus modelis turi būti parengtas programai: AutoCAD CIVIL 3D

Paviršiaus modelio formatas: .xml

Reikalavimai paviršiui:

- [ ] *Detalizuojami laiptai ir kiti smulkūs objektai ant žemės*
- [ ] *Detalizuojami pralaidų sutvirtinimai*
- [x] *Naudojamos tik pagrindinės lūžio linijos (keliai, bordiūrai, šlaitai, pastatai)*
- [ ] *Papildoma taškais skersiniuose kelio pjūviuose* kas 1 m po 1 tašką kas 10 cm
- [ ] *Papildoma taškais šlaituose ir planuojamų darbų zonoje ne mažiau nei* po 1 tašką kas 50 cm
- [ ] *Atskiriamos tiltų ir žemės dangos į atskirus paviršius*
- [ ] *Iškeliami pastatai pagal jų aukštį (grubūs, nedetalūs)*
- [ ] *Sudaromi gruntų paviršiai pagal pateiktą geologinių tyrinėjimų ataskaitą*
- [x] *Kiti reikalavimai:prie pagrindinių lūžio linijų pavaizduoti geležinkelio ir automobilių kelio elementus (ašis, skaldos balasto petys, sankasos reljefas, grioviai)*

Pastabos ir komentarai:

-

NUOTRAUKOS IR ORTOFOTOGRAFIJA

Ar reikalingas ortofotografinis žemėlapis **Ne**

WEB PERŽIŪRA

Ar bus reikalinga skenuotų duomenų WEB peržiūra: **Ne**

SKENUOTI DUOMENYS

Ar bus reikalingi skenuoti duomenys: **Ne**

ATASKAITOS IR PRIEDAI

Kartu su darbų rezultatais pateikiamos ataskaitos ir priedai:

- [x] *Statybinių inžinerinių tyrinėjimų ataskaita*
- [x] *Reperių žiniaraštis*
- [ ] *Matavimo metodų ir tikslumų ataskaita*
- [ ] *Kitos:_*

REKVIZITAI

VYKDYTOJAS: **UŽSAKOVAS:**

Pavadinimas: LiMAP, UAB,
Įm.k. 304225378,
PVM k. LT100010184913

Atsakingas asmuo Komercijos vadovas
Arminas Mačiulis

Parašas

A.V.

Pavadinimas: Kelprojektas, UAB, Įm.k.
234004210, PVM k.
LT340042113

Atsakingas asmuo

Parašas

A.V.

TIIIS paslaugos

"Topografinių ir inžinerinių tinklų planų erdvinių duomenų teikimas derinti ir tvarkyti" ataskaita

Sugeneruota: 2022-10-24 11:09

Paslaugos gavėjo informacija

Vardas ir pavardė:	ANDRIUS APONAS
GKP:	1GKV-538

Paslaugos užsakymo informacija

Numeris:	TIIIS1-20221021-078904
Paslaugos nuoroda:	https://tiiis.planuojustatau.lt/portal/orders/TIIIS1-20221021-078904
Pavadinimas:	LiM-22-045-LT-TOPO-OB-248-2_Vaškų stotis. II dalis (15) 2 derinimas
Adresas:	Leveikoniai Vaškų sen., Pasvalio r. sav.
Prašymo teritorija:	0.21 ha
Pateikto plano tipas:	Topografinis planas – bazinis turinys ir aukščio taškai
Rezervuoti šulinių numeriai:	Ne
Paslaugos gavėjo komentaras:	Perderinamas objektas TIIIS1-20221006-074202 - aukščių korekcijos.
Paslaugos gavėjo įkeltas dokumentas:	Aiskinamasis_rastas.pdf, OB_248_LV.pdf
Paslaugos būsena:	Prašymas ir erdviniai duomenys priimti

Pateiktą planą ir plano ED suderino

EDT organizacija:	Pasvalio rajono savivaldybės administracija (249)
Administracinį sprendimą priėmusio asmens vardas ir pavardė:	VYGANTAS BAJORŪNAS
Pateiktas tikrinti EDR:	OB_248_LV.dwg

Veiksmų ir organizacijos priimtų sprendimų išklotinė

2022-10-21 17:02:08	Pateiktas prašymas
2022-10-21 17:02:12	Gauta užduotis „Priimti ED“
2022-10-24 11:04:05	Prašymas ir ED priimti

ED pateikti susipažinti

Organizacija:	AB „Energijos skirstymo operatorius“ (ESO) (80)
Organizacijos grupė:	AB „Energijos skirstymo operatorius“. Elektros duomenys (81)
Gautas EDR:	OB_248_LV.dwg

ED pateikti susipažinti

Organizacija:	UAB "Pasvalio vandenys" (358)
Gautas EDR:	OB_248_LV.dwg

ED pateikti susipažinti

Organizacija:	AB „Energijos skirstymo operatorius“ (ESO) (80)
Organizacijos grupė:	AB „Energijos skirstymo operatorius“. Panevėžio regionas, dujotiekio
Gautas EDR:	OB_248_LV.dwg

ED pateikti susipažinti

Organizacija:	Telia Lietuva, AB (86)
Organizacijos grupė:	Telia Lietuva, AB. Panevėžio regionas, ryšių tinklo duomenys (422)
Gautas EDR:	OB_248_LV.dwg

TOPOGRAFINIS PLANAS M1:2000

Topografavimo darbų teritorijos išsidėstymo schema



514400
6230800

514600
6230800

514800
6230800

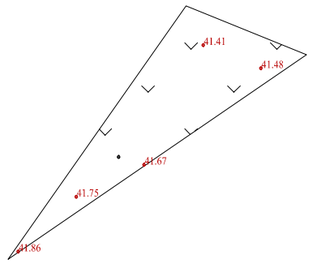

62/66 – 25

63/66 – 21

514400
6230600

514600
6230600

514800
6230600

PLANO TIPAS	Bazinis turinys ir aukščio taškai				
OBJEKTAS	TIIIS1–20221021–078904			Leveikoniai, Vaškų sen., Pasvalio r. sav.	
PAGRINDINIS OBJEKTŲ TIKSLUMAS, cm				AUKŠČIŲ SISTEMA: LAS07	KOORDINAČIŲ SISTEMA: LKS–94
HORIZONTALUS	80	VERTIKALUS	80	UŽSAKOVAS: UAB "Kelprojektas"	
ĮMONĖ	LiMAP, UAB				A.V.
	VADOVO VARDAS IR PAVARDĖ		PARAŠAS	DATA	
	ANDRIUS APONAS			2022–09	
GEODEZININKAS	Kvalifikacijos pažymėjimo Nr. 1GKV–538				
	VARDAS IR PAVARDĖ		PARAŠAS	DATA	
	ANDRIUS APONAS			2022–09	LAPŲ SK.
GEODEZININKO PAD.	ALMANTAS MATIUKAS			2022–09	1/1

TOPOGRAFINIS PLANAS

OBJEKTAS: **„RAIL BALTICA“ GELEŽINKELIŲ LINIJOS KAUNAS-LIETUVOS IR LATVIJOS VALSTYBIŲ SIENA INŽINERINIŲ SISTEMŲ IR REGIONINIŲ STOČIŲ SUSISIEKIMO KOMUNIKACIJŲ INŽINERINĖS INFRASTRUKTŪROS VYSTYMO PLANO PARENGIMAS IR PAV VAŠKŲ STOTIS. III DALIS (16)**

ADRESAS: **PANEVĖŽIO APSKR., PASVALIO R. SAV., LEVEIKONIAI, VAŠKŲ SEN..**

DALIS: **TOPOGRAFINIS PLANAS** **M 1:2000**

UŽSAKOVAS: **KELPROJEKTAS, UAB**

Projekto vadovas Andrius Aponas
Direktorius Arminas Mačiulis
Metai: 2023 m.

Registracijos numeris: LiM-22-045-LT-TOPO-OB-249

Saulėtekio al. 15-712 LT-10224 Vilnius
www.limap.lt info@limap.lt

I.I. AIŠKINAMASIS RAŠTAS

I.I.I. Užsakymas

LiMAP, UAB 2022-09-06 gavo užsakymą iš bendrovės Kelprojektas, UAB (toliau tekste - Užsakovas) parengti projekto '„Rail Baltica“ geležinkelių linijos Kaunas-Lietuvos ir Latvijos valstybių siena inžinerinių
sistemų ir regioninių stočių susisiekimo komunikacijų inžinerinės infrastruktūros vystymo plano
parengimas ir PAV' objekto 'Vaškų stotis. III dalis (16)' topografinį planą (toliau tekste - Projektas), adresu Panevėžio apskr., Pasvalio r. sav., Leveikoniai, Vaškų sen.. (toliau tekste - Projekto adresas).

Projektas privalo būti parengtas vadovaujantis Technine užduotimi. Tuo atveju, jei Projektui nebuvo parengta Techninė užduotis, Projektas rengiamas pagal Projekto teritorijoje galiojančius teisės aktus reglamentuojančius topografinio plano rengimą.

Užsakovo nustatyta tikslumo klasė **D**

Topografinis planas rengiamas prieš statybas.

I.I.II. Mobilus skenavimas

Projektui skenavimas nebuvo galimas arba nebuvo poreikio jį atlikti.

I.I.III. Geodeziniai matavimai

LiMAP, UAB darbuotojas (-ai) atliko Projekto teritorijos geodezinius matavimus. Matavimus atliko gamybos vadovas A. Aponas (kvalifikacijos pažymėjimo Nr. 1GKV-538);
geodezininko padėjėjas Almantas Matiukas. Matavimai atlikti naudojantis metrologiškai patikrintais geodeziniais prietaisais GPNS imtuvu Topcon HiperSR, , . Matavimai atlikti vadovaujantis galiojančiais teisės aktais ir gerosios praktikos rekomendacijomis.
Matavimų atlikimo laikotarpis - , 08:00-17:00
Geodezinių matavimų planinės padėties tikslumas - 0.80 m
Geodezinių matavimų vertikaliosios padėties tikslumas - 0.80 m

I.I.IV. Brėžinys

Projekto brėžinys parengtas vadovaujantis Technine užduotimi ir galiojančiais teisės aktais. Brėžinio parengimą kontroliavo . Brėžinį peržiūrėjo ir jo kokybę patvirtino .

I.I.V. Geodezinis pagrindas

Geodeziniu pagrindu panaudoti esami ojektai:

X: 6230974.364 ; Y: 513990.456 ; Z: 42.357 ; Aprašymas: Medinis kuolas;
X: 6231211.854 ; Y: 514510.942 ; Z: 40.378 ; Aprašymas: Medinis kuolas;

Naudoti Valstybinio geodezinio pagrindo punktai:
LITPOS: Stotis: KAUNAS Stotis stoties ID: KAUN Platuma: 54 54 22.05690 Ilguma: 23 58 46.46532 Aukštis: 112.328 Imtuvas: TRIMBLE NETR9

I.I. VI. Niveliacija

Projektui nebuvo poreikio atlikti niveliaciją.

I.I. VII. Paviršiaus modelis

Projektui nebuvo poreikio parengti paviršiaus modelį.

Topografinio plano rengėjas:

LiMAP, UAB
Įm. kodas 304225378
Adresas: Saulėtekio al. 15-712, LT-10224 Vilnius
Tel.nr.:+370 647 37535
El.paštas: info@limap.lt

TECHNINĖ INŽINERINIŲ GEODEZINIŲ TYRINĖJIMŲ UŽDUOTIS

BENDRI DUOMENYS

Užduoties rengėjas:	Kelprojektas, UAB, Įm.k. 234004210, PVM k. LT340042113	Atsakingas asmuo	
Užduoties vykdytojas:	LiMAP, UAB, Įm.k. 304225378, PVM k. LT100010184913	Atsakingas asmuo	Komercijos vadovas Arminas Mačiulis
Projektas:	*„Rail Baltica" geležinkelių linijos Kaunas-Lietuvos ir Latvijos valstybių siena inžinerinių sistemų ir regioninių stočių susisiekimo komunikacijų inžinerinės infrastruktūros vystymo plano parengimas ir PAV*		
Adresas:	*Jonavos rajono savivaldybė, Pasvalio rajono savivaldybė*		
Užsakovo suteiktas projekto numeris	Jei toks yra	Užsakymo data:	2022-09-05
LiMAP suteiktas projekto numeris	LiM-22-045-LT-TOPO-OB-230-236, LiM-22-045-LT-TOPO-OB-242-250	Užsakymo Nr.:	LIM-22-UZ-09.05.01.113
Dalių kiekis (uždarų poligonų skaičius)	16		
Pirminio darbų rezultato pateikimo data	**2022-09-19/26**	Galutinio darbų rezultato pateikimo data	**2022-10-17**

TOPOGRAFINIS PLANAS

Ar reikalingas Topografinis planas: **Taip**

Plano rengimo tikslas: *Specialusis planas*

Plano ribos komentaras: *Ribą parengia Užsakovas*

Užsakomo, su Savivaldybės administracija **privalomo derinti topografinio plano turinys**:

- ☐ ***pilno turinio,*** *kai vaizduojami visi vietovėje esantys objektai;*
- ☑ ***bazinio turinio,*** *kai vaizduojami tik GKTR 3.01:2020 priede nurodyti bazinį topografinio plano turinį sudarantys vietovėje esantys* ***objektai ir aukščio taškai;***
- ☐ ***bazinio turinio,*** *kai vaizduojami tik GKTR 3.01:2020 priede nurodyti bazinį topografinio plano turinį sudarantys vietovėje esantys* ***objektai.***

Užsakovo pasirenkama tikslumo klasė: **D**

Tikslumo klasių lentelė

	Išmatuotų topografinių objektų padėties paklaida (vid. kv. paklaida, 95 proc. tikimybė), cm				
	horizontalios	vertikalios			
Tikslumo klasė	tvirtų kontūrų	kietų paviršių	kitų paviršių	Rekomenduojama masteliui	Mažiausias objekto dydis, vaizduojamas masteliu, cm
A	10 cm	10 cm	20 cm	1:200	10 cm
B	20 cm	10 cm	20 cm	1:500	20 cm
C	50 cm	25 cm	50 cm	1:1000	50 cm
D	80 cm	80 cm	100 cm	1:2000	80 cm

LiMAP rekomenduojami Bazinio turinio topografinio plano papildymai pagal paskirtis, kai **privaloma planą derinti su savivaldybės administracija**

Pasirinkimas	Rekomenduojamas topografinis planas	Aprašymas
☐	Topografinis planas pagal Individualius reikalavimus	Priede "Topografinio plano turinys" Užsakovas nurodo konkrečiai kuriuos objektus Vykdytojas privalo pamatuoti ir parodyti topografiniame plane, kurie neįeina į Bazinio topografinio plano turinį.
☐	Topografinis planas pagal LAKD reikalavimus	Automatiškai parenkamas Pilnas turinys, nes LAKD pirkimo dokumentacijoje įprastai nurodomas poreikis Pilno turinio topografiniui planui. Taip pat, pridedamos detalizacijos, kurios yra įprastos LAKD pirkimų dokumentacijos reikalavimams (dėl požeminių tinklų įgilinimo informacijos, pralaidų detalizavimo ir pan.)
☑	Topografinis planas pagal 2014 m. topografinių planų reikalavimus be požemio	Nurodomi antžeminiai objektai, kurie buvo privalomi topografiniuose planuose pagal 2014m galiojusius teisės aktus

LiMAP rekomenduojamas plano turinys, kai **neprivaloma planą derinti su savivaldybės administracija**

Pasirinkimas	Rekomenduojamas topografinis planas	Aprašymas
☐	Topografinis planas Aprašams Bazinis	Įtraukti topografiniai objektai: kelio kraštai; bordiūrai; šalikelė (žvyras); nuovažos; atitvarai, geležinkelio bėgiai, tilto konstrukcija (viršutinė dalis), dirbtinės dangos, greičio mažinimo kalneliai
☐	Topografinis planas Aprašams Bazinis+	Įtraukti topografiniai objektai: Aprašams Bazinis ir: kelio ženklai; signaliniai stulpeliai; LAKD infrastruktūra (ESI, KOS, ir pan.); šviesaforai; šulinių dangčiai
☐	Topografinis planas Aprašams Bazinis++	Įtraukti topografiniai objektai: Aprašams Bazinis+ ir: horizontalusis kelio ženklinimas; kelią kertančios oro linijos ir laidų aukštis; medžiai; krūmai; šlaitai

Papildomi reikalavimai **nenumatyti LR teisės aktuose:**

- ☑ *pateikiami požeminiai inžineriniai tinklai gauti iš tinklų eksploatuojančių organizacijų ir savivaldybės archyvo*
- ☐ *pateikiamos žemės sklypų kadastrinės ribos*
- ☐ *plane pažymėti tiltų sudūrimo siūles*
- ☐ *pateikiama kelio ašis*
- ☐ *atliekama **tiltų/viadukų** konstrukcijos **detalizacija** (atramų aukščiai, šalitilčiai, sijų apačia ir pan.)*
- ☐ ***tiltai/viadukai** ir jų žymimi objektai pateikiami **3D linijomis***
- ☐ ***požeminiai tinklai** pateikiami **3D linijomis**, jei yra galimybės **gauti** tokią informaciją*
- ☐ ***požeminiai tinklai** pateikiami **3D linijomis**, jei yra galimybės **nustatyti** tokią informaciją*
- ☐ ***VISI** antžeminiai objektai pateikiami **3D linijomis ir taškais***
- ☐ *nurodomas **elektros oro linijų** apatinių laidų **akštis ties kelio/geležinkelio ašimi***
- ☐ *nurodomas **elektros oro linijų** apatinių laidų **akštis ties oro linijos atrama***
- ☐ *nurodomas **elektros oro linijų** matavimo metu esanti **oro temperatūra***
- ☐ ***elektros oro linijos** pateikiamos **3D linijomis***
- ☐ *nurodomi **medžių skersmenys***
- ☐ *nurodomi **medžių aukščiai***
- ☐ *nurodomos **medžių rūšys** (ne dendrologiniu lygiu)*
- ☐ *pralaidos pateikiamos 3D linijomis*
- ☐ *pralaidų atraminių sienučių detalizavimas 3D linijomis*
- ☐ *duomenų surinkimas turi būti **vykdomas su Antstoliu**, o su darbų rezultatu pateikiama Antstolio ataskaita*
- ☐ *nurodomos inžinerinių tinklų **apsaugos zonos***
- ☑ *kita:pateikti aukščiai turi būti ne rečiau nei kas 50 m - geležinkelio kelio (ašies), žemės sankasos, skaldos balasto reljefo ir automobilių kelio/gatvės dangos kraštuose, ašyje, kelio briaunoje, griovyje/pylimo pade. Altitudžių taškai turi būti pateikiami kaip blokai su atributais (grupės pavadinimas, aukštis). Sankasos ir balasto prizmės altitudžių taškai turi turėti atskirus grupių pavadinimus*

Koordinačių sistema: LKS94 Aukščių sistema: LAS07 Mastelis: **M 1:2000**

Pateikiamo Darbų rezultato formatas: **.dwg 2013**

Popierinių egzempliorių skaičius 0 vnt Nuoroda žemėlapių sistemoje

Skaitmeninių egzempliorių skaičius (CD) 0 vnt Duomenų pateikimo būdas: Google Drive

Šulinių tyrinėjimas: Nereikalingas Adresas duomenų pateikimui:

Šulinių išrašai: Nereikalingas

Kortelės ir išrašai pateikiami formatu: kita Ar numatomas teritorijos papildymas **Ne**

Pastabos ir komentarai:

-

INŽINERINIŲ TINKLŲ PLANAS

Ar reikalingas Inžinerinių tinklų planas **Ne**

STATYBINIS GEODEZINIS PAGRINDAS

Ar reikalingas geodezinis pagrindas: **Taip**

Priimtinas ir tinkamas geodezinių punktų tipas:

- [x] *Valstybinio vertikaliojo pagrindo tinklo punktas*
- [x] *vietinio vertikaliojo pagrindo tinklo punktas*
- [ ] *geodezinė vinis (diubelis)*
- [x] *dirbtiniai objektai (šuliniai, stulpai, tiltai, atraminės sienutės, pralaidos ir pan)*
- [ ] *už statybvietės ribos išnešti metaliniai kuolai (armatūra)*
- [ ] *už statybvietės ribos išnešti metaliniai kuolai (armatūra) betonuoti*

Geodezinių punktų tankumas:

- [ ] *Plotinis*
- [x] *Linijinis* *1 geodezinio pagrindo punktas kas 100 metrų*

Statybinio geodezinio pagrindo tikslumas: **Techninė niveliacija**

Leistinų nesąryšių pavyzdžiai pagal Geodezinio pagrindo tikslumo klasę:

Ėjimo ilgis	1 km	3 km	5 km	7 km	9 km	11 km
Tikslumo reikšmė	+-50 mm	+-87 mm	+-112 mm	+-132 mm	+-150 mm	+-166 mm

Pastabos ir komentarai:

-

3D PAVIRŠIAUS MODELIS

Ar reikalingas 3D skaitmeninis žemės paviršius: **Taip**

Ar paviršiaus kūrimui duomenys privedami prie Geodezinio statybinio pagrindo Taip

Ar statybinį geodezinį pagrindą pateikia Užsakovas: Ne

Paviršiaus modelis turi būti parengtas programai: AutoCAD CIVIL 3D

Paviršiaus modelio formatas: .xml

Reikalavimai paviršiui:

- [ ] *Detalizuojami laiptai ir kiti smulkūs objektai ant žemės*
- [ ] *Detalizuojami pralaidų sutvirtinimai*
- [x] *Naudojamos tik pagrindinės lūžio linijos (keliai, bordiūrai, šlaitai, pastatai)*
- [ ] *Papildoma taškais skersiniuose kelio pjūviuose* kas 1 m po 1 tašką kas 10 cm
- [ ] *Papildoma taškais šlaituose ir planuojamų darbų zonoje ne mažiau nei* po 1 tašką kas 50 cm
- [ ] *Atskiriamos tiltų ir žemės dangos į atskirus paviršius*
- [ ] *Iškeliami pastatai pagal jų aukštį (grubūs, nedetalūs)*
- [ ] *Sudaromi gruntų paviršiai pagal pateiktą geologinių tyrinėjimų ataskaitą*
- [x] *Kiti reikalavimai:prie pagrindinių lūžio linijų pavaizduoti geležinkelio ir automobilių kelio elementus (ašis, skaldos balasto petys, sankasos reljefas, grioviai)*

Pastabos ir komentarai:

-

NUOTRAUKOS IR ORTOFOTOGRAFIJA

Ar reikalingas ortofotografinis žemėlapis **Ne**

WEB PERŽIŪRA

Ar bus reikalinga skenuotų duomenų WEB peržiūra: **Ne**

SKENUOTI DUOMENYS

Ar bus reikalingi skenuoti duomenys: **Ne**

ATASKAITOS IR PRIEDAI

Kartu su darbų rezultatais pateikiamos ataskaitos ir priedai:

- [x] *Statybinių inžinerinių tyrinėjimų ataskaita*
- [x] *Reperių žiniaraštis*
- [ ] *Matavimo metodų ir tikslumų ataskaita*
- [ ] *Kitos:_*

REKVIZITAI

VYKDYTOJAS: **UŽSAKOVAS:**

Pavadinimas: LiMAP, UAB,
Įm.k. 304225378,
PVM k. LT100010184913

Atsakingas asmuo Komercijos vadovas
Arminas Mačiulis

Parašas

A.V.

Pavadinimas: Kelprojektas, UAB, Įm.k.
234004210, PVM k.
LT340042113

Atsakingas asmuo

Parašas

A.V.

TIIIS paslaugos

"Topografinių ir inžinerinių tinklų planų erdvinių duomenų teikimas derinti ir tvarkyti" ataskaita

Sugeneruota: 2022-10-24 11:19

Paslaugos gavėjo informacija

Vardas ir pavardė:	ANDRIUS APONAS
GKP:	1GKV-538

Paslaugos užsakymo informacija

Numeris:	TIIIS1-20221021-078908
Paslaugos nuoroda:	https://tiiis.planuojustatau.lt/portal/orders/TIIIS1-20221021-078908
Pavadinimas:	LiM-22-045-LT-TOPO-OB-249_Vaškų stotis. III dalis (16) - 2 derinimas
Adresas:	Leveikoniai, Vaškų sen., Pasvalio r. sav.
Prašymo teritorija:	0.30 ha
Pateikto plano tipas:	Topografinis planas – bazinis turinys ir aukščio taškai
Rezervuoti šulinių numeriai:	Ne
Paslaugos gavėjo komentaras:	Perderinamas objektas TIIIS1-20221006-074206 - koreguoti piketai.
Paslaugos gavėjo įkeltas dokumentas:	Aiskinamasis_rastas.pdf, OB_249_LV.pdf
Paslaugos būsena:	Prašymas ir erdviniai duomenys priimti

Pateiktą planą ir plano ED suderino

EDT organizacija:	Pasvalio rajono savivaldybės administracija (249)
Administracinį sprendimą priėmusio asmens vardas ir pavardė:	VYGANTAS BAJORŪNAS
Pateiktas tikrinti EDR:	OB_249_LV.dwg

Veiksmų ir organizacijos priimtų sprendimų išklotinė

2022-10-21 17:31:47	Pateiktas prašymas
2022-10-21 17:31:51	Gauta užduotis „Priimti ED“
2022-10-24 11:13:40	Prašymas ir ED priimti

ED pateikti susipažinti

Organizacija:	AB „Energijos skirstymo operatorius“ (ESO) (80)
Organizacijos grupė:	AB „Energijos skirstymo operatorius“. Elektros duomenys (81)
Gautas EDR:	OB_249_LV.dwg

ED pateikti susipažinti

Organizacija:	UAB "Pasvalio vandenys" (358)
Gautas EDR:	OB_249_LV.dwg

ED pateikti susipažinti

Organizacija:	AB „Energijos skirstymo operatorius“ (ESO) (80)
Organizacijos grupė:	AB „Energijos skirstymo operatorius“. Panevėžio regionas, dujotiekio
Gautas EDR:	OB_249_LV.dwg

ED pateikti susipažinti

Organizacija:	Telia Lietuva, AB (86)
Organizacijos grupė:	Telia Lietuva, AB. Panevėžio regionas, ryšių tinklo duomenys (422)
Gautas EDR:	OB_249_LV.dwg

TOPOGRAFINIS PLANAS M1:2000

Topografavimo darbų teritorijos išsidėstymo schema

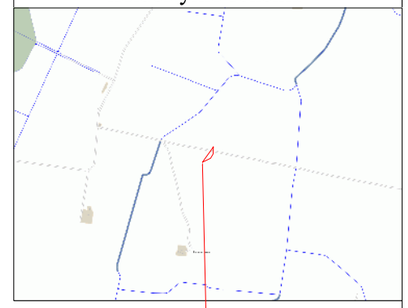

514800
6231200

515000
6231200

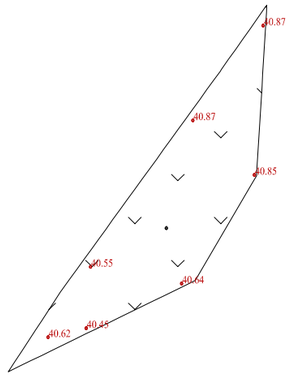

514800
6231000

515000
6231000

62/66 – 20
62/66 – 25

63/66 – 16
63/66 – 21

PLANO TIPAS	Bazinis turinys ir aukščio taškai				
OBJEKTAS	TIIIS1–20221021–078908			Leveikoniai, Vaškų sen., Pasvalio r. sav.	
PAGRINDINIS OBJEKTŲ TIKSLUMAS, cm				AUKŠČIŲ SISTEMA: LAS07	KOORDINAČIŲ SISTEMA: LKS–94
HORIZONTALUS	80	VERTIKALUS	80	UŽSAKOVAS: UAB "Kelprojektas"	
ĮMONĖ	LiMAP, UAB				A.V.
	VADOVO VARDAS IR PAVARDĖ		PARAŠAS	DATA	
	ANDRIUS APONAS			2022–09	
GEODEZININKAS	Kvalifikacijos pažymėjimo Nr. 1GKV–538				
	VARDAS IR PAVARDĖ		PARAŠAS	DATA	
	ANDRIUS APONAS			2022–09	LAPŲ SK.
GEODEZININKO PAD.	ALMANTAS MATIUKAS			2022–09	1/1

TOPOGRAFINIS PLANAS

OBJEKTAS: **„RAIL BALTICA“ GELEŽINKELIŲ LINIJOS KAUNAS-LIETUVOS IR LATVIJOS VALSTYBIŲ SIENA INŽINERINIŲ SISTEMŲ IR REGIONINIŲ STOČIŲ SUSISIEKIMO KOMUNIKACIJŲ INŽINERINĖS INFRASTRUKTŪROS VYSTYMO PLANO PARENGIMAS IR PAV VAŠKŲ STOTIS. IV DALIS (17)**

ADRESAS: **PANEVĖŽIO APSKR., PASVALIO R. SAV., LEVEIKONIAI, VAŠKŲ SEN..**

DALIS: **TOPOGRAFINIS PLANAS** **M 1:2000**

UŽSAKOVAS: **KELPROJEKTAS, UAB**

Projekto vadovas Andrius Aponas
Direktorius Arminas Mačiulis
Metai: 2023 m.

Registracijos numeris: LiM-22-045-LT-TOPO-OB-250

Saulėtekio al. 15-712 LT-10224 Vilnius
www.limap.lt info@limap.lt

I.I. AIŠKINAMASIS RAŠTAS

I.I.I. Užsakymas

LiMAP, UAB 2022-09-06 gavo užsakymą iš bendrovės Kelprojektas, UAB (toliau tekste - Užsakovas) parengti projekto '„Rail Baltica“ geležinkelių linijos Kaunas-Lietuvos ir Latvijos valstybių siena inžinerinių
sistemų ir regioninių stočių susisiekimo komunikacijų inžinerinės infrastruktūros vystymo plano
parengimas ir PAV' objekto 'Vaškų stotis. IV dalis (17)' topografinį planą (toliau tekste - Projektas), adresu Panevėžio apskr., Pasvalio r. sav., Leveikoniai, Vaškų sen.. (toliau tekste - Projekto adresas).

Projektas privalo būti parengtas vadovaujantis Technine užduotimi. Tuo atveju, jei Projektui nebuvo parengta Techninė užduotis, Projektas rengiamas pagal Projekto teritorijoje galiojančius teisės aktus reglamentuojančius topografinio plano rengimą.

Užsakovo nustatyta tikslumo klasė **D**

Topografinis planas rengiamas prieš statybas.

I.I.II. Mobilus skenavimas

Projektui skenavimas nebuvo galimas arba nebuvo poreikio jį atlikti.

I.I.III. Geodeziniai matavimai

LiMAP, UAB darbuotojas (-ai) atliko Projekto teritorijos geodezinius matavimus. Matavimus atliko gamybos vadovas A. Aponas (kvalifikacijos pažymėjimo Nr. 1GKV-538);
geodezininko padėjėjas Almantas Matiukas. Matavimai atlikti naudojantis metrologiškai patikrintais geodeziniais prietaisais GPNS imtuvu Topcon HiperSR, , . Matavimai atlikti vadovaujantis galiojančiais teisės aktais ir gerosios praktikos rekomendacijomis.
Matavimų atlikimo laikotarpis - , 08:00-17:00
Geodezinių matavimų planinės padėties tikslumas - 0.80 m
Geodezinių matavimų vertikaliosios padėties tikslumas - 0.80 m

I.I.IV. Brėžinys

Projekto brėžinys parengtas vadovaujantis Technine užduotimi ir galiojančiais teisės aktais. Brėžinio parengimą kontroliavo . Brėžinį peržiūrėjo ir jo kokybę patvirtino .

I.I.V. Geodezinis pagrindas

Geodeziniu pagrindu panaudoti esami ojektai:

X: 6230974.364 ; Y: 513990.456 ; Z: 42.357 ; Aprašymas: Medinis kuolas;
X: 6231211.854 ; Y: 514510.942 ; Z: 40.378 ; Aprašymas: Medinis kuolas;

Naudoti Valstybinio geodezinio pagrindo punktai:
LITPOS: Stotis: KAUNAS Stotis stoties ID: KAUN Platuma: 54 54 22.05690 Ilguma: 23 58 46.46532 Aukštis: 112.328 Imtuvas: TRIMBLE NETR9

I.I. VI. Niveliacija

Projektui nebuvo poreikio atlikti niveliaciją.

I.I. VII. Paviršiaus modelis

Projektui nebuvo poreikio parengti paviršiaus modelį.

Topografinio plano rengėjas:

LiMAP, UAB
Įm. kodas 304225378
Adresas: Saulėtekio al. 15-712, LT-10224 Vilnius
Tel.nr.:+370 647 37535
El.paštas: info@limap.lt

TECHNINĖ INŽINERINIŲ GEODEZINIŲ TYRINĖJIMŲ UŽDUOTIS

BENDRI DUOMENYS

Užduoties rengėjas:	Kelprojektas, UAB, Įm.k. 234004210, PVM k. LT340042113	Atsakingas asmuo	
Užduoties vykdytojas:	LiMAP, UAB, Įm.k. 304225378, PVM k. LT100010184913	Atsakingas asmuo	Komercijos vadovas Arminas Mačiulis
Projektas:	*„Rail Baltica" geležinkelių linijos Kaunas-Lietuvos ir Latvijos valstybių siena inžinerinių sistemų ir regioninių stočių susisiekimo komunikacijų inžinerinės infrastruktūros vystymo plano parengimas ir PAV*		
Adresas:	*Jonavos rajono savivaldybė, Pasvalio rajono savivaldybė*		
Užsakovo suteiktas projekto numeris	Jei toks yra	Užsakymo data:	2022-09-05
LiMAP suteiktas projekto numeris	LiM-22-045-LT-TOPO-OB-230-236, LiM-22-045-LT-TOPO-OB-242-250	Užsakymo Nr.:	LIM-22-UZ-09.05.01.113
Dalių kiekis (uždarų poligonų skaičius)	16		
Pirminio darbų rezultato pateikimo data	**2022-09-19/26**	Galutinio darbų rezultato pateikimo data	**2022-10-17**

TOPOGRAFINIS PLANAS

Ar reikalingas Topografinis planas: **Taip**

Plano rengimo tikslas: *Specialusis planas*

Plano ribos komentaras: *Ribą parengia Užsakovas*

Užsakomo, su Savivaldybės administracija **privalomo derinti topografinio plano turinys**:

- ☐ ***pilno turinio,*** *kai vaizduojami visi vietovėje esantys objektai;*
- ☑ ***bazinio turinio,*** *kai vaizduojami tik GKTR 3.01:2020 priede nurodyti bazinį topografinio plano turinį sudarantys vietovėje esantys* ***objektai ir aukščio taškai;***
- ☐ ***bazinio turinio,*** *kai vaizduojami tik GKTR 3.01:2020 priede nurodyti bazinį topografinio plano turinį sudarantys vietovėje esantys* ***objektai.***

Užsakovo pasirenkama tikslumo klasė: **D**

Tikslumo klasių lentelė

	Išmatuotų topografinių objektų padėties paklaida (vid. kv. paklaida, 95 proc. tikimybė), cm				
	horizontalios	vertikalios			
Tikslumo klasė	tvirtų kontūrų	kietų paviršių	kitų paviršių	Rekomenduojama masteliui	Mažiausias objekto dydis, vaizduojamas masteliu, cm
A	10 cm	10 cm	20 cm	1:200	10 cm
B	20 cm	10 cm	20 cm	1:500	20 cm
C	50 cm	25 cm	50 cm	1:1000	50 cm
D	80 cm	80 cm	100 cm	1:2000	80 cm

LiMAP rekomenduojami Bazinio turinio topografinio plano papildymai pagal paskirtis, kai **privaloma planą derinti su savivaldybės administracija**

Pasirinkimas	Rekomenduojamas topografinis planas	Aprašymas
☐	Topografinis planas pagal Individualius reikalavimus	Priede "Topografinio plano turinys" Užsakovas nurodo konkrečiai kuriuos objektus Vykdytojas privalo pamatuoti ir parodyti topografiniame plane, kurie neįeina į Bazinio topografinio plano turinį.
☐	Topografinis planas pagal LAKD reikalavimus	Automatiškai parenkamas Pilnas turinys, nes LAKD pirkimo dokumentacijoje įprastai nurodomas poreikis Pilno turinio topografiniui planui. Taip pat, pridedamos detalizacijos, kurios yra įprastos LAKD pirkimų dokumentacijos reikalavimams (dėl požeminių tinklų įgilinimo informacijos, pralaidų detalizavimo ir pan.)
☑	Topografinis planas pagal 2014 m. topografinių planų reikalavimus be požemio	Nurodomi antžeminiai objektai, kurie buvo privalomi topografiniuose planuose pagal 2014m galiojusius teisės aktus

LiMAP rekomenduojamas plano turinys, kai **neprivaloma planą derinti su savivaldybės administracija**

Pasirinkimas	Rekomenduojamas topografinis planas	Aprašymas
☐	Topografinis planas Aprašams Bazinis	Įtraukti topografiniai objektai: kelio kraštai; bordiūrai; šalikelė (žvyras); nuovažos; atitvarai, geležinkelio bėgiai, tilto konstrukcija (viršutinė dalis), dirbtinės dangos, greičio mažinimo kalneliai
☐	Topografinis planas Aprašams Bazinis+	Įtraukti topografiniai objektai: Aprašams Bazinis ir: kelio ženklai; signaliniai stulpeliai; LAKD infrastruktūra (ESI, KOS, ir pan.); šviesaforai; šulinių dangčiai
☐	Topografinis planas Aprašams Bazinis++	Įtraukti topografiniai objektai: Aprašams Bazinis+ ir: horizontalusis kelio ženklinimas; kelią kertančios oro linijos ir laidų aukštis; medžiai; krūmai; šlaitai

Papildomi reikalavimai **nenumatyti LR teisės aktuose:**

- ☑ *pateikiami požeminiai inžineriniai tinklai gauti iš tinklų eksploatuojančių organizacijų ir savivaldybės archyvo*
- ☐ *pateikiamos žemės sklypų kadastrinės ribos*
- ☐ *plane pažymėti tiltų sudūrimo siūles*
- ☐ *pateikiama kelio ašis*
- ☐ *atliekama **tiltų/viadukų** konstrukcijos **detalizacija** (atramų aukščiai, šalitilčiai, sijų apačia ir pan.)*
- ☐ ***tiltai/viadukai** ir jų žymimi objektai pateikiami **3D linijomis***
- ☐ ***požeminiai tinklai** pateikiami **3D linijomis**, jei yra galimybės **gauti** tokią informaciją*
- ☐ ***požeminiai tinklai** pateikiami **3D linijomis**, jei yra galimybės **nustatyti** tokią informaciją*
- ☐ ***VISI** antžeminiai objektai pateikiami **3D linijomis ir taškais***
- ☐ *nurodomas **elektros oro linijų** apatinių laidų **akštis ties kelio/geležinkelio ašimi***
- ☐ *nurodomas **elektros oro linijų** apatinių laidų **akštis ties oro linijos atrama***
- ☐ *nurodomas **elektros oro linijų** matavimo metu esanti **oro temperatūra***
- ☐ ***elektros oro linijos** pateikiamos **3D linijomis***
- ☐ *nurodomi **medžių skersmenys***
- ☐ *nurodomi **medžių aukščiai***
- ☐ *nurodomos **medžių rūšys** (ne dendrologiniu lygiu)*
- ☐ *pralaidos pateikiamos 3D linijomis*
- ☐ *pralaidų atraminių sienučių detalizavimas 3D linijomis*
- ☐ *duomenų surinkimas turi būti **vykdomas su Antstoliu**, o su darbų rezultatu pateikiama Antstolio ataskaita*
- ☐ *nurodomos inžinerinių tinklų **apsaugos zonos***
- ☑ *kita:pateikti aukščiai turi būti ne rečiau nei kas 50 m - geležinkelio kelio (ašies), žemės sankasos, skaldos balasto reljefo ir automobilių kelio/gatvės dangos kraštuose, ašyje, kelio briaunoje, griovyje/pylimo pade. Altitudžių taškai turi būti pateikiami kaip blokai su atributais (grupės pavadinimas, aukštis). Sankasos ir balasto prizmės altitudžių taškai turi turėti atskirus grupių pavadinimus*

Koordinačių sistema: LKS94 Aukščių sistema: LAS07 Mastelis: **M 1:2000**

Pateikiamo Darbų rezultato formatas: **.dwg 2013**

Popierinių egzempliorių skaičius 0 vnt Nuoroda žemėlapių sistemoje

Skaitmeninių egzempliorių skaičius (CD) 0 vnt Duomenų pateikimo būdas: Google Drive

Šulinių tyrinėjimas: Nereikalingas Adresas duomenų pateikimui:

Šulinių išrašai: Nereikalingas

Kortelės ir išrašai pateikiami formatu: kita Ar numatomas teritorijos papildymas **Ne**

Pastabos ir komentarai:

-

INŽINERINIŲ TINKLŲ PLANAS

Ar reikalingas Inžinerinių tinklų planas **Ne**

STATYBINIS GEODEZINIS PAGRINDAS

Ar reikalingas geodezinis pagrindas: **Taip**

Priimtinas ir tinkamas geodezinių punktų tipas:

- [x] *Valstybinio vertikaliojo pagrindo tinklo punktas*
- [x] *vietinio vertikaliojo pagrindo tinklo punktas*
- [ ] *geodezinė vinis (diubelis)*
- [x] *dirbtiniai objektai (šuliniai, stulpai, tiltai, atraminės sienutės, pralaidos ir pan)*
- [ ] *už statybvietės ribos išnešti metaliniai kuolai (armatūra)*
- [ ] *už statybvietės ribos išnešti metaliniai kuolai (armatūra) betonuoti*

Geodezinių punktų tankumas:

- [ ] *Plotinis*
- [x] *Linijinis* *1 geodezinio pagrindo punktas kas 100 metrų*

Statybinio geodezinio pagrindo tikslumas: **Techninė niveliacija**

Leistinų nesąryšių pavyzdžiai pagal Geodezinio pagrindo tikslumo klasę:

Ėjimo ilgis	1 km	3 km	5 km	7 km	9 km	11 km
Tikslumo reikšmė	+-50 mm	+-87 mm	+-112 mm	+-132 mm	+-150 mm	+-166 mm

Pastabos ir komentarai:

-

3D PAVIRŠIAUS MODELIS

Ar reikalingas 3D skaitmeninis žemės paviršius: **Taip**

Ar paviršiaus kūrimui duomenys privedami prie Geodezinio statybinio pagrindo Taip

Ar statybinį geodezinį pagrindą pateikia Užsakovas: Ne

Paviršiaus modelis turi būti parengtas programai: AutoCAD CIVIL 3D

Paviršiaus modelio formatas: .xml

Reikalavimai paviršiui:

- [ ] *Detalizuojami laiptai ir kiti smulkūs objektai ant žemės*
- [ ] *Detalizuojami pralaidų sutvirtinimai*
- [x] *Naudojamos tik pagrindinės lūžio linijos (keliai, bordiūrai, šlaitai, pastatai)*
- [ ] *Papildoma taškais skersiniuose kelio pjūviuose* kas 1 m po 1 tašką kas 10 cm
- [ ] *Papildoma taškais šlaituose ir planuojamų darbų zonoje ne mažiau nei* po 1 tašką kas 50 cm
- [ ] *Atskiriamos tiltų ir žemės dangos į atskirus paviršius*
- [ ] *Iškeliami pastatai pagal jų aukštį (grubūs, nedetalūs)*
- [ ] *Sudaromi gruntų paviršiai pagal pateiktą geologinių tyrinėjimų ataskaitą*
- [x] *Kiti reikalavimai:prie pagrindinių lūžio linijų pavaizduoti geležinkelio ir automobilių kelio elementus (ašis, skaldos balasto petys, sankasos reljefas, grioviai)*

Pastabos ir komentarai:

-

NUOTRAUKOS IR ORTOFOTOGRAFIJA

Ar reikalingas ortofotografinis žemėlapis **Ne**

WEB PERŽIŪRA

Ar bus reikalinga skenuotų duomenų WEB peržiūra: **Ne**

SKENUOTI DUOMENYS

Ar bus reikalingi skenuoti duomenys: **Ne**

ATASKAITOS IR PRIEDAI

Kartu su darbų rezultatais pateikiamos ataskaitos ir priedai:

- [x] *Statybinių inžinerinių tyrinėjimų ataskaita*
- [x] *Reperių žiniaraštis*
- [ ] *Matavimo metodų ir tikslumų ataskaita*
- [ ] *Kitos:_*

REKVIZITAI

VYKDYTOJAS: **UŽSAKOVAS:**

Pavadinimas: LiMAP, UAB,
Įm.k. 304225378,
PVM k. LT100010184913

Atsakingas asmuo Komercijos vadovas
Arminas Mačiulis

Parašas

A.V.

Pavadinimas: Kelprojektas, UAB, Įm.k.
234004210, PVM k.
LT340042113

Atsakingas asmuo

Parašas

A.V.

TIIIS paslaugos

"Topografinių ir inžinerinių tinklų planų erdvinių duomenų teikimas derinti ir tvarkyti" ataskaita

Sugeneruota: 2022-10-24 11:21

Paslaugos gavėjo informacija

Vardas ir pavardė:	ANDRIUS APONAS
GKP:	1GKV-538

Paslaugos užsakymo informacija

Numeris:	TIIIS1-20221021-078910
Paslaugos nuoroda:	https://tiiis.planuojustatau.lt/portal/orders/TIIIS1-20221021-078910
Pavadinimas:	LiM-22-045-LT-TOPO-OB-250-2_Vaškų stotis. IV dalis (17) - 2 derinimas
Adresas:	Leveikoniai, Vaškų sen., Pasvalio r. sav.
Prašymo teritorija:	0.10 ha
Pateikto plano tipas:	Topografinis planas – bazinis turinys ir aukščio taškai
Rezervuoti šulinių numeriai:	Ne
Paslaugos gavėjo komentaras:	Perderinamas objektas TIIIS1-20221006-074214 - piketų korekcija.
Paslaugos gavėjo įkeltas dokumentas:	Aiskinamasis_rastas.pdf, OB_250_LV.pdf
Paslaugos būsena:	Prašymas ir erdviniai duomenys priimti

Pateiktą planą ir plano ED suderino

EDT organizacija:	Pasvalio rajono savivaldybės administracija (249)
Administracinį sprendimą priėmusio asmens vardas ir pavardė:	VYGANTAS BAJORŪNAS
Pateiktas tikrinti EDR:	OB_250_LV.dwg

Veiksmų ir organizacijos priimtų sprendimų išklotinė

2022-10-24 08:44:53	Pateiktas prašymas
2022-10-24 08:45:03	Gauta užduotis „Priimti ED“
2022-10-24 11:16:19	Prašymas ir ED priimti

ED pateikti susipažinti

Organizacija:	AB „Energijos skirstymo operatorius“ (ESO) (80)
Organizacijos grupė:	AB „Energijos skirstymo operatorius“. Elektros duomenys (81)
Gautas EDR:	OB_250_LV.dwg

ED pateikti susipažinti

Organizacija:	UAB "Pasvalio vandenys" (358)
Gautas EDR:	OB_250_LV.dwg

ED pateikti susipažinti

Organizacija:	AB „Energijos skirstymo operatorius“ (ESO) (80)
Organizacijos grupė:	AB „Energijos skirstymo operatorius“. Panevėžio regionas, dujotiekio
Gautas EDR:	OB_250_LV.dwg

ED pateikti susipažinti

Organizacija:	Telia Lietuva, AB (86)
Organizacijos grupė:	Telia Lietuva, AB. Panevėžio regionas, ryšių tinklo duomenys (422)
Gautas EDR:	OB_250_LV.dwg

TOPOGRAFINIS PLANAS M1:2000

Topografavimo darbų teritorijos išsidėstymo schema



514600
6231000

514800
6231000

62/66 – 20
62/66 – 25

63/66 – 16
63/66 – 21

514600
6230800

514800
6230800

PLANO TIPAS	Bazinis turinys ir aukščio taškai				
OBJEKTAS	TIIIS1–20221021–078910		Leveikoniai, Vaškų sen., Pasvalio r. sav.		
PAGRINDINIS OBJEKTŲ TIKSLUMAS, cm			AUKŠČIŲ SISTEMA: LAS07	KOORDINAČIŲ SISTEMA: LKS–94	
HORIZONTALUS	80	VERTIKALUS 80	UŽSAKOVAS: UAB "Kelprojektas"		
ĮMONĖ	LiMAP, UAB				A.V.
	VADOVO VARDAS IR PAVARDĖ		PARAŠAS	DATA	
	ANDRIUS APONAS			2022–09	
GEODEZININKAS	Kvalifikacijos pažymėjimo Nr. 1GKV–538				
	VARDAS IR PAVARDĖ		PARAŠAS	DATA	
	ANDRIUS APONAS			2022–09	LAPŲ SK.
GEODEZININKO PAD.	ALMANTAS MATIUKAS			2022–09	1/1

Kvalifikuotas elektroninis parašas
VYTAUTAS SAKALAUSKAS
2021-02-05 13:11:27 GMT+2
Paskirtis: Parašas

Rail Baltica
Coordinated by RB Rail

Užsakovas / Client	**RB Rail AS Lietuvos filialas**
Statytojas / Builder	**AB „LTG Infra“**
Projektuotojas / Designer	**IDOM, Consulting, Engineering, Architecture S.A.U.**
Sutartis / Agreement	**Naujo ruožo iš Kauno į Ramygalą statybos projektavimo ir projekto vykdymo priežiūros paslaugos (8.1/2019-03)** **Design and Design supervision services for the construction of the new line from Kaunas to Ramygala (8.1/2019-03)**
Statinio projekto pavadinimas / Design name	**"Rail Baltica" linijos Kaunas–Ramygala 1435 mm vėžės geležinkelio kelio ruože Šveicarija–Žeimiai, Jonavos r. sav., statybos projektas** **"Rail Baltica" line Kaunas-Ramygala 1435 mm standard gauge railway track on section Šveicarija-Žeimiai, Jonava dist. mun., construction design**
Statinio projekto Nr. / Design No.	**RBDTDLTDS1DPS2-01_01**
Statinio projekto etapas / Design stage	**Techninis projektas / Master design**
Statinių pavadinimas, kategorija / Name of the structures, category	**Susisiekimo komunikacijos: geležinkelio kelias, kiti transporto statiniai (ypatingieji statiniai) /** **Transport communications: railway track, other transport structures (exceptional structures)**
Statinio projekto dalis / Design part	**Bendrosios dalies priedas. Inžineriniai topografiniai (geodeziniai) tyrinėjimai / General part annex. General part annex. Geodetic and Topographical survey**
Bylos žymuo / File mark	**BD-01_03**
Bylos laida / Revision	**003**
Bylos išleidimo data / File release date	**2020-08**

Įmonė / Company	Pareigos / Duties	Vardas, pavardė / Name, surname	Kvalif. dok. Nr. / Qualif. doc. No.	Parašas / Signature
IDOM	**Projektuotojo įgaliotas asmuo / Designer‘s authorized person**	**Enrique Rico Izquierdo**	**39442**	E-parašas / E-signature
	Statinio projekto vadovas / Head of design	**Jorge Bernabeu Larena**	**39436**	E-parašas / E-signature

Bendrai finansuojama naudojantis Europos Sąjungos Europos infrastruktūros tinklų priemone

Co-financed by the Connecting Europe Facility of the European Union

Visa atsakomybė už šį leidinį tenka jo autoriui. Europos Sąjunga nėra atsakinga už jokį čia pateiktos informacijos panaudojimą.

The sole responsibility of this publication lies with the author. The European Union is not responsible for any use that may be made of the information contained therein.

ŠIS DOKUMENTAS YRA PASIRAŠYTAS SAUGIU ELEKTRONINIU PARAŠU IR TURI LAIKO ŽYMĄ. THIS DOCUMENT IS SIGNED ELECTRONICALLY WITH A SAFE ELECTRONIC SIGNATURE AND CONTAINS A TIME STAMP

Eil. Nr. / Ser. No.	Statinio projekto Nr. / Design No.	Pavadinimas / Name	Pastabos / Notes
1.	RBDTDLTDS1DPS2-01_01	„Rail Baltica“ linijos Kaunas–Ramygala 1435 mm vėžės geležinkelio kelio ruože Šveicarija–Žeimiai, Jonavos r. sav., statybos projektas "Rail Baltica" line Kaunas-Ramygala 1435 mm standard gauge railway track on section Šveicarija-Žeimiai, Jonava dist. mun., construction design	AB „LTG Infra“
2.	RBDTDLTDS1DPS2-02_01	Valstybinės reikšmės rajoninio kelio Nr. 1505 Jonava–Čičinai–Smičkiai ruožų nuo 3,970 iki 4,201 km ir nuo 4,274 iki 4,520 km kapitalinio remonto, Jonavos r. sav., projektas Major repair project of national significance regional road No. 1505 Jonava-Čičinai-Smičkiai from 3.970 to 4.201 km and from 4.274 to 4.520 km in Jonava dist. mun.	AB „LTG Infra“
3.	RBDTDLTDS1DPS2-02_02	Valstybinės reikšmės rajoninio kelio Nr. 1516 Rogožiai–Čiūdai–Kulva ruožų nuo 2,746 iki 2,966 km ir nuo 3,039 iki 3,530 km kapitalinio remonto, Jonavos r. sav., projektas Major repair project of national significance regional road No. 1516 Rogožiai-Čiūdai-Kulva from 2.746 to 2.966 km and from 3.039 to 3.530 km in Jonava dist. mun.	AB „LTG Infra“
4.	RBDTDLTDS1DPS2-02_03	Valstybinės reikšmės krašto kelio Nr. 144 Jonava–Kėdainiai–Šeduva paprastojo remonto, įrengiant nuovažas ties 8,17 km ir 8,66 km, Jonavos r. sav., aprašas Simple repair description of national significance national road No. 144 Jonava-Kėdainiai-Šeduva installing entrances at 8,17 km and 8,66 km in Jonava dist. mun.	AB „LTG Infra“
5.	RBDTDLTDS1DPS2-02_04	Valstybinės reikšmės rajoninio kelio Nr. 1915 Vandžiogala–Preišiogalėlė–Jonava paprastojo remonto, įrengiant nuovažą ties 19,05 km, Jonavos r. sav., aprašas Simple repair description of national significance regional road No. 1915 Vandžiogala-Preišiogalėlė-Jonava installing entrance at 19,05 km in Jonava dist. mun.	AB „LTG Infra“
6.	RBDTDLTDS1DPS2-03_01	Melioracijos statinių, „Rail Baltica“ linijos Kaunas–Ramygala geležinkelio ruože Šveicarija–Žeimiai, Jonavos r. sav., rekonstravimo projektas Reconstruction project of melioration structures for "Rail Baltica" line Kaunas-Ramygala at railway subsection Šveicarija-Žeimiai in Jonava dist. mun.	AB „LTG Infra“
7.	RBDTDLTDS1DPS2-04_01	330 kV ir 110 kV įtampos elektros tinklų oro linijų, kertančių „Rail Baltica“ liniją Kaunas–Ramygala geležinkelio ruože Šveicarija–Žeimiai, Jonavos r. sav., rekonstravimo ir kapitalinio remonto projektas Reconstruction and major repair project of 330 kV and 110 kV voltage power distribution networks, crossing "Rail Baltica" line Kaunas-Ramygala at railway subsection Šveicarija-Žeimiai in Jonava dist. mun.	AB „Litgrid“

Eil. Nr. / Ser. No.	Statinio projekto Nr. / Design No.	Pavadinimas / Name	Pastabos / Notes
8.	RBDTDLTDS1DPS2-04_02	110 kV įtampos elektros tinklų oro linijų, kertančių "Rail Baltica" liniją Kaunas–Ramygala geležinkelio ruože Šveicarija–Žeimiai, Jonavos r. sav., rekonstravimo projektas Reconstruction project of 110 kV voltage power distribution networks, crossing "Rail Baltica" line Kaunas-Ramygala at railway subsection Šveicarija-Žeimiai in Jonava dist. mun.	AB „Litgrid“
9.	RBDTDLTDS1DPS2-07_01	Skirstomųjų elektros tinklų, kertančių "Rail Baltica" liniją Kaunas–Ramygala geležinkelio ruože Šveicarija–Žeimiai, Jonavos r. sav., rekonstravimo projektas Reconstruction project of electricity distribution networks, crossing "Rail Baltica" line Kaunas-Ramygala at railway subsection Šveicarija-Žeimiai in Jonava dist. mun.	AB „LTG Infra“
10.	RBDTDLTDS1DPS2-07_02	Kilnojamųjų elektros energetikos objektų ir įrenginių įrengimo "Rail Baltica" linijos Kaunas–Ramygala geležinkelio ruože Šveicarija–Žeimiai, Jonavos r. sav., projektas Installation project of movable electricity objects and equipment at "Rail Baltica" line Kaunas-Ramygala railway subsection Šveicarija-Žeimiai in Jonava dist. mun.	AB „LTG Infra“
11.	RBDTDLTDS1DPS2-08_01	"Rail Baltica" linijos Kaunas–Ramygala geležinkelio tilto per Neries upę, Jonavos r. sav., statybos projektas "Rail Baltica" line Kaunas-Ramygala railway bridge over Neris river, Jonava dist. mun., construction design	AB „LTG Infra“
12.	RBDTDLTDS1DPS2-10_01	Vietinės reikšmės kelių, "Rail Baltica" linijos Kaunas–Ramygala geležinkelio ruože Šveicarija–Žeimiai, Jonavos r. sav., statybos projektas Construction project of local significance roads for "Rail Baltica" line Kaunas-Ramygala at railway subsection Šveicarija-Žeimiai in Jonava dist. mun.	AB „LTG Infra“

Eil. Nr. / Ser. No.	Bylos (segtuvo) žymuo / File (binder) mark	Laida / Revision	Pavadinimas / Name	Pastabos / Notes
1.	BD-01_01	003	Bendroji dalis / General part	
2.	BD-01_02	003	Bendrosios dalies kiti priedai / General part other annexes	
3.	BD-01_03	003	Bendrosios dalies priedas. Inžineriniai topografiniai (geodeziniai) tyrinėjimai / General part annex. Geodetic and Topographical survey	
4.	BD-01_04	003	Bendrosios dalies priedas. Projektiniai inžineriniai geotechniniai ir geologiniai tyrimai / General part annex. Geotechnical and geological survey	
5.	BD-01_05	003	Bendrosios dalies priedas. Aplinkos apsauga / General part annex. Environmental protection	
6.	BD-01_06	003	Bendrosios dalies priedas. Gruntų tyrimų ataskaita / General part annex. Ground investigation report (GIR)	
7.	SP-02_01	003	Sklypo sutvarkymo (sklypo plano) dalis / Master plan part	
8.	SGK-03_01	003	Geležinkelio kelių susisiekimo dalis / Railway part	
9.	SAK-04_01	003	Automobilių kelių susisiekimo dalis. Aptarnavimo ir privažiuojamieji keliai / Roads part. Maintenance and Access Roads	
10.	SK-05_01	003	Konstrukcijų dalis. Geležinkelio tiltų statyba / Structural part. Railway bridges	
11.	SK-05_02	003	Konstrukcijų dalis. Gyvūnų praginų statyba / Structural part. Underpasses for animals	
12.	SK-05_03	003	Konstrukcijų dalis. Triukšmą mažinančių užtvarų statyba / Structural part. Noise Barriers	
13.	SK-05_04	003	Konstrukcijų dalis. Pralaidų statyba / Structural part. Culverts	
14.	SK-05_05	003	Konstrukcijų dalis. Automobilių viadukų statyba / Structural part. Road bridges	
15.	E-06_01	003	Elektrotechnikos dalis. AB „LTG Infra“ esamų elektros tinklų rekonstravimas / Electrotechnical part. Reconstruction of existing AB "LTG Infra" electricity networks	
16.	ER-07_01	003	Elektroninių ryšių (telekomunikacijų) dalis. AB „Telia Lietuva“ telekomunikacijų tinklų rekonstravimas / Electronic communications (Telecommunications) part. Reconstruction of AB "Telia Lietuva" telecommunication networks	
17.	ER-07_02	003	Elektroninių ryšių (telekomunikacijų) dalis. AB „LTG Infra“ esamų signalizacijos ir telekomunikacijų tinklų rekonstravimas / Electronic communications (Telecommunications) part. Reconstruction of existing AB "LTG Infra" signalling and telecommunication networks	

Eil. Nr. / Ser. No.	Bylos (segtuvo) žymuo / File (binder) mark	Laida / Revision	Pavadinimas / Name	Pastabos / Notes
18.	SO-08_01	003	Pasirengimo statybai ir statybos darbų organizavimo dalis / Preparation for construction and construction works part	
19.	KS-09_01	003	Statybos skaičiuojamosios kainos nustatymo dalis / Cost estimation part	

Dokumento žymuo / Document mark	Lapų sk. / No. of pages	Laida / Revision	Dokumento pavadinimas / Document name	Pastabos / Notes	Lapo Nr. / Page No.
RBDTDLTDS1DPS2-XX_PŽ	2	003	„Rail Baltica“ linijos Kaunas-Ramygala ruožo Šveicarija-Žeimiai (DPS2) projektų žiniaraštis / List of projects for "Rail Baltica" line Kaunas-Ramygala subsection Šveicarija-Žeimiai (DPS2)		2-3
RBDTDLTDS1DPS2-01_01-TP-BD-01_01_PSŽ	2	003	Statinio projekto sudėties žiniaraštis / Project composition sheet		4-5
RBDTDLTDS1DPS2-01_01-TP-BD-01_03_BSŽ	1	003	Bylos dokumentų sudėties žiniaraštis / File document composition chart		6
Brėžiniai / Drawings					
RBDTDLTDS1DPS2-XX_B-01	117	004	Topografijos planas / Topographical plan		7-123
Priedai / Annexes					
-	12	-	Šulinių kortelės / Manhole survey cards		124-135
-	177	-	Inžinerinių topografinių (geodezinių) tyrinėjimų pritarimų ir suderinimų dokumentai / Approval documents of geodetic and topographical survey		136-312

LAYOUT OF PAGES

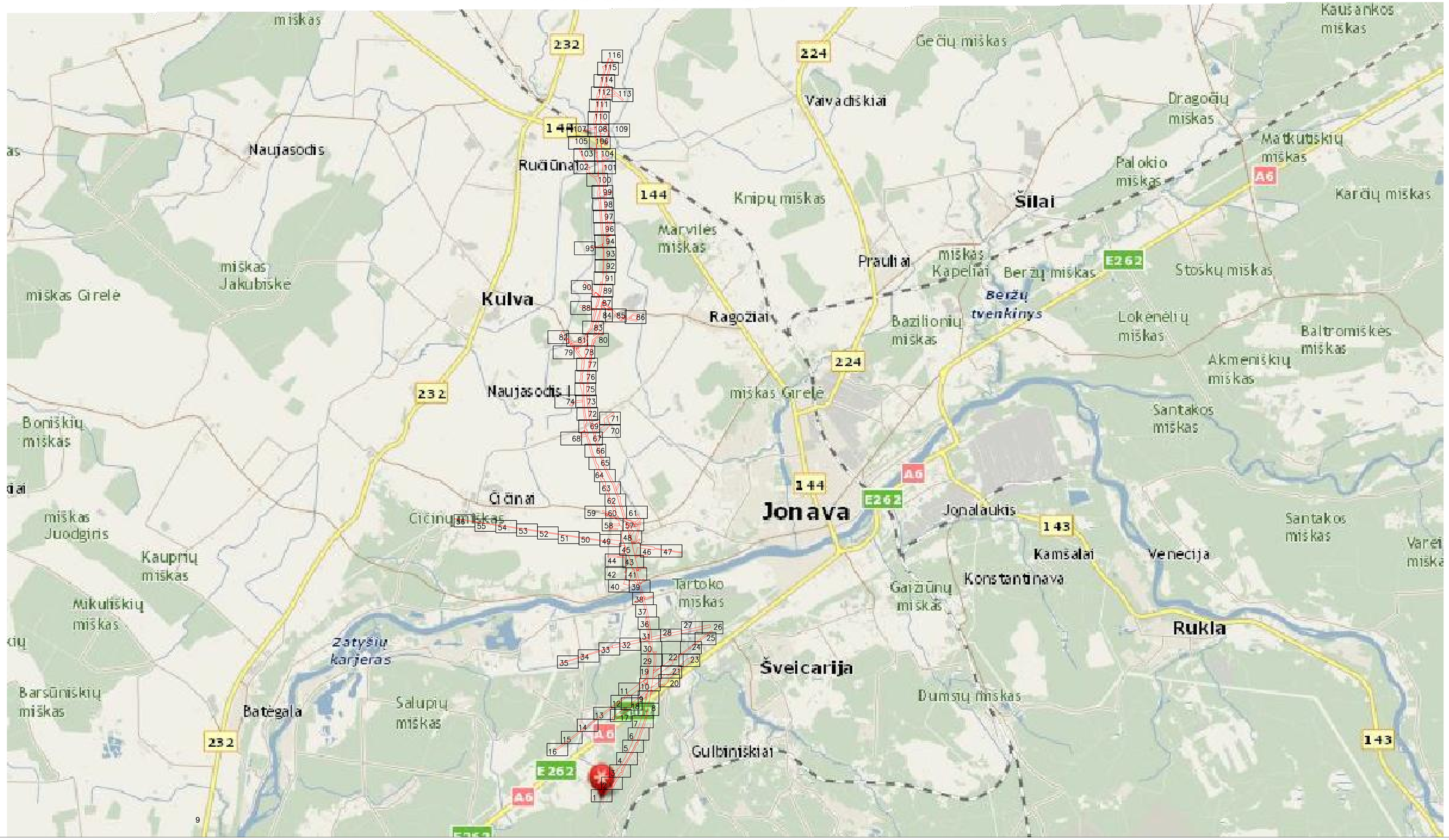

LAIDA / REVISIONS					
Nr/No	Data / Date	Aprašymas / Description	PIA / PM	SPV / DM	SPDV / DL
001	2020-04		ERI	-	VS
002	2020-08	UPDATE DUE TO ADDITIONAL TOPOGRAPHY PATIKSLINIMAS DĖL PAPILDOMOS TOPOGRAFIJOS	ERI	-	VS
003	2020-09	IGYVENDINTI TECHNINĖS PERŽIŪROS REIKALAVIMAI FULFILLED TECHNICAL REVIEW REQUIREMENTS	ERI	-	VS
004	2021-01	PATIKSLINIMAS DĖL PAPILDOMOS TOPOGRAFIJOS UPDATE DUE TO ADDITIONAL TOPOGRAPHY	ERI	-	VS

ŠIS DOKUMENTAS YRA PASIRAŠYTAS SAUGIU ELEKTRONINIU PARAŠU IR TURI LAIKO ŽYMĄ /
THIS DOCUMENT IS SIGNED ELECTRONICALLY WITH A SAFE ELECTRONIC SIGNATURE AND CONTAINS A TIME STAMP

Co-financed by the Connecting Europe Facility of the European Union

PROJEKTAS / PROJECT

SUTARTIES Nr. / CONTRACT NO. LT 2019.0403 No. 8.1/2019-03
PROJEKTO Nr. / PROJECT NO. RBDTDLTDS1DPS2-XX

Rail Baltica

„NAUJO RUOŽO IŠ KAUNO Į RAMYGALĄ STATYBOS PROJEKTAVIMO IR PROJEKTO VYKDYMO PRIEŽIŪROS PASLAUGOS" (2019-04-03 NR. 8.1/2019-03), RUOŽO ŠVEICARIJA-ŽEIMIAI (DPS2), JONAVOS RAJ. SAV., INŽINERINIAI TOPOGRAFINIAI (GEODEZINIAI) TYRINĖJIMAI

"DESIGN AND DESIGN SUPERVISION SERVICES FOR THE CONSTRUCTION OF THE NEW LINE FROM KAUNAS TO RAMYGALA" (8.1/2019-03), SECTION ŠVEICARIJA-ŽEIMIAI (DPS2), JONAVA DIST. MUN., GEODETIC AND TOPOGRAPHICAL SURVEY

ARCHYVO Nr. / ARCHIVE NO. 19GEL0049

UŽSAKOVAS / CLIENT	PROJEKTUOTOJAS / CONSULTANT
RB Rail AS lietuvos filialas Gedimino pr. 20 Vilnius LT-01103 Reg. No. 304430116	ĮMONĖ, KVALIF. DOK. Nr / COMPANY, QUALIF. DOC. No. IDOM 9102
STATYTOJAS / BUILDER	SUBRANGOVAS / SUB-CONTR.
AB „LTG Infra" Geležinkelio g. 2 Vilnius LT-02100 Reg. No. 305202934	KELPROJEKTAS

DATA / DATE	MASTELIS / SCALE	LAPO DYDIS / PAPER SIZE
2020-04	1:500	A1

BRĖŽINIO STATUSAS / DRAWING STATUS
PATEIKTA TVIRTINIMUI
ISSUED FOR APPROVAL

KVAL. PATV. DOK. NR. / QUALIF. DOC. NUM.		V. PAVARDĖ / NAME	PARAŠAS / SIGNATURE
1GKV-942	SPDV / DL	V. SAKALAUSKAS	E-PARAŠAS / E-SIGNED

BRĖŽINIO PAVADINIMAS / DRAWING NAME

TOPOGRAFIJOS PLANAS / TOPOGRAPHICAL PLAN

LT / EN

PROJEKTO KODAS / PROJECT CODE			VIETA/ LOCATION ŠVEICARIJA-ŽEIMIAI			PROJEKTO DALIES KODAS / DISCIPLINE CODE		
PROJEKTO ID PROJECT ID	LINIJOS ID SECTION ID	RUOŽO ID SUB-SEC. ID	KONSTR. K. VOL. / SYST.	ZONA ZONE	VIETA LOCATION	RBR KODAS RBR CODE	PROJ. DAL. K. LOCAL CODE	PROJ. ETAPAS PROJ. STAGE
RBDTD-LT	DS1	DPS2	ZZZZ	ZZ	ZZZZ	SUR	BD	TP / MD

BRĖŽINIO ŽYMUO / DRAWING MARK:
RBDTDLTDS1DPS2-XX_B-01
RBDTD-LT-DS1-DPS2_IDO_ZZZZ-ZZ_ZZZZ_D2_SUR-BD_MD_00001

LAIDA REVISION: 004

LAPŲ NUMERACIJA / SHEET NUMBER: 0 of 116

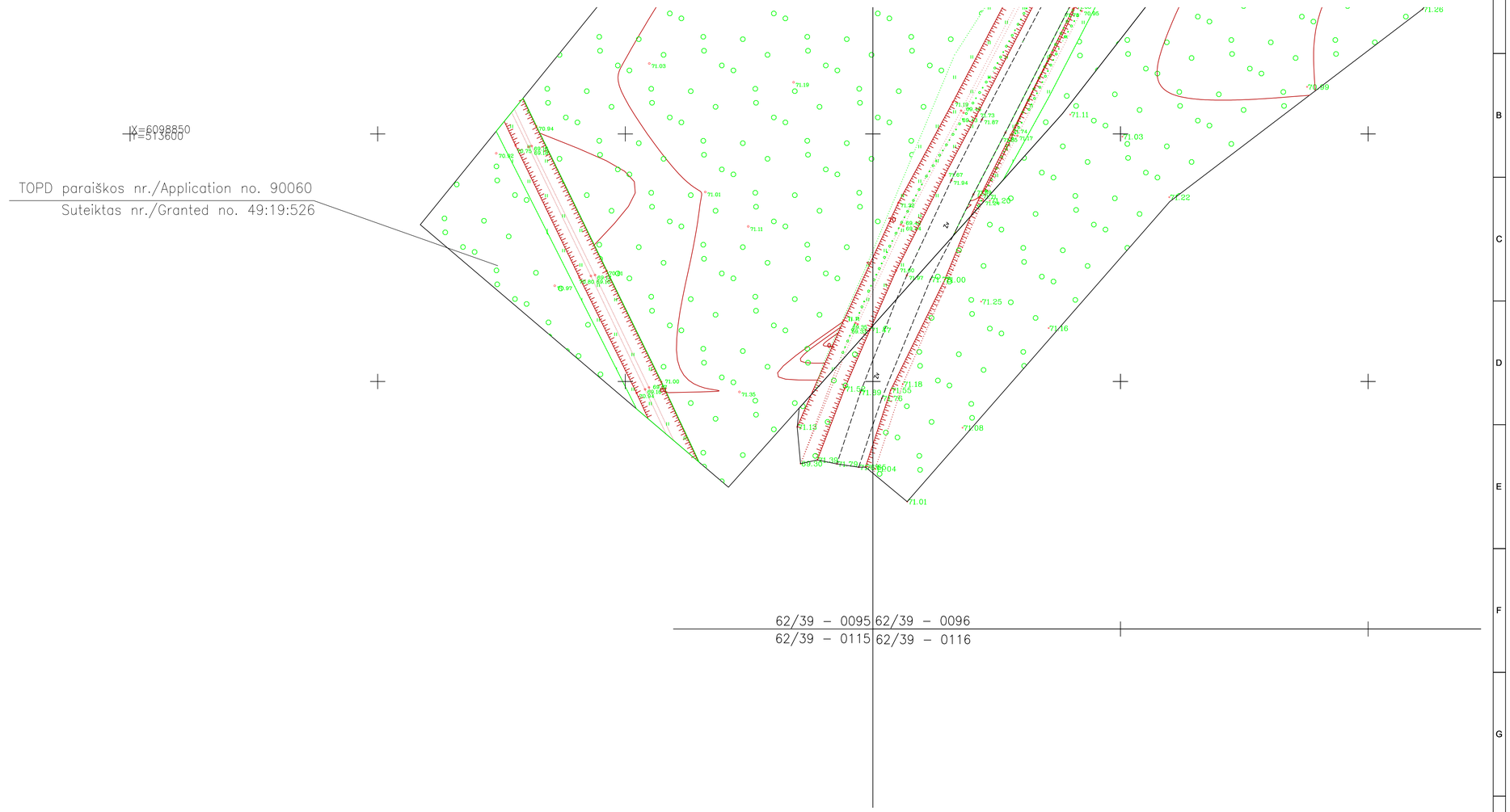

LAIDA / REVISIONS					
Nr/No	Data / Date	Aprašymas / Description	PIA / PM	SPV / DM	SPDV / DL
001	2020-04		ERI	-	VS
002	2020-08	UPDATE DUE TO ADDITIONAL TOPOGRAPHY PATIKSLINIMAS DĖL PAPILDOMOS TOPOGRAFIJOS	ERI	-	VS
003	2020-09	ĮGYVENDINTI TECHNINĖS PERŽIŪROS REIKALAVIMAI FULFILLED TECHNICAL REVIEW REQUIREMENTS	ERI	-	VS
004	2021-01	PATIKSLINIMAS DĖL PAPILDOMOS TOPOGRAFIJOS UPDATE DUE TO ADDITIONAL TOPOGRAPHY	ERI	-	VS

ŠIS DOKUMENTAS YRA PASIRAŠYTAS SAUGIU ELEKTRONINIU PARAŠU IR TURI LAIKO ŽYMĄ /
THIS DOCUMENT IS SIGNED ELECTRONICALLY WITH A SAFE ELECTRONIC SIGNATURE AND CONTAINS A TIME STAMP

Co-financed by the Connecting Europe Facility of the European Union

PROJEKTAS / PROJECT

SUTARTIES Nr. / CONTRACT NO. LT 2019.0403 No. 8.1/2019-03
PROJEKTO Nr. / PROJECT NO. RBDTDLTDS1DPS2-XX

Rail Baltica

„NAUJO RUOŽO IŠ KAUNO Į RAMYGALĄ STATYBOS PROJEKTAVIMO IR PROJEKTO VYKDYMO PRIEŽIŪROS PASLAUGOS" (2019-04-03 NR. 8.1/2019-03), RUOŽO ŠVEICARIJA-ŽEIMIAI (DPS2), JONAVOS RAJ. SAV., INŽINERINIAI TOPOGRAFINIAI (GEODEZINIAI) TYRINĖJIMAI

"DESIGN AND DESIGN SUPERVISION SERVICES FOR THE CONSTRUCTION OF THE NEW LINE FROM KAUNAS TO RAMYGALA" (8.1/2019-03), SECTION ŠVEICARIJA-ŽEIMIAI (DPS2), JONAVA DIST. MUN., GEODETIC AND TOPOGRAPHICAL SURVEY

ARCHYVO Nr. / ARCHIVE NO. 19GEL0049

UŽSAKOVAS / CLIENT

RB Rail AS lietuvos filialas
Gedimino pr. 20
Vilnius
LT-01103
Reg. No. 304430116

STATYTOJAS / BUILDER

AB „LTG Infra"
Geležinkelio g. 2
Vilnius
LT-02100
Reg. No. 305202934

PROJEKTUOTOJAS / CONSULTANT

ĮMONĖ, KVALIF. DOK. Nr / COMPANY, QUALIF. DOC. No.

IDOM
9102

SUBRANGOVAS / SUB-CONTR.

KELPROJEKTAS

DATA / DATE	MASTELIS / SCALE	LAPO DYDIS / PAPER SIZE
2020-04	1:500	A1

BRĖŽINIO STATUSAS / DRAWING STATUS
PATEIKTA TVIRTINIMUI
ISSUED FOR APPROVAL

KVAL. PATV. DOK. NR. / QUALIF. DOC. NUM.		V. PAVARDĖ / NAME	PARAŠAS / SIGNATURE
1GKV-942	SPDV / DL	V. SAKALAUSKAS	E-PARAŠAS / E-SIGNED

BRĖŽINIO PAVADINIMAS / DRAWING NAME

TOPOGRAFIJOS PLANAS / TOPOGRAPHICAL PLAN

LT / EN

PROJEKTO KODAS / PROJECT CODE			VIETA/ LOCATION ŠVEICARIJA-ŽEIMIAI			PROJEKTO DALIES KODAS / DISCIPLINE CODE		
PROJEKTO ID PROJECT ID	LINIJOS ID SECTION ID	RUOŽO ID SUB-SEC. ID	KONSTR. K. VOL. / SYST.	ZONA ZONE	VIETA LOCATION	RBR KODAS RBR CODE	PROJ. DAL. K. LOCAL CODE	PROJ. ETAPAS PROJ. STAGE
RBDTD-LT	DS1	DPS2	ZZZZ	ZZ	ZZZZ	SUR	BD	TP / MD

BRĖŽINIO ŽYMUO / DRAWING MARK:
RBDTDLTDS1DPS2-XX_B-01
RBDTD-LT-DS1-DPS2_IDO_ZZZZ-ZZ_ZZZZ_D2_SUR-BD_MD_00001

LAIDA REVISION: 004

LAPŲ NUMERACIJA / SHEET NUMBER: 1 of 116

A1 (594x841)



LAIDA / REVISIONS

Nr/No	Data / Date	Aprašymas / Description	PIA / PM	SPV / DM	SPDV / DL
001	2020-04		ERI	-	VS
002	2020-08	UPDATE DUE TO ADDITIONAL TOPOGRAPHY PATIKSLINIMAS DĖL PAPILDOMOS TOPOGRAFIJOS	ERI	-	VS
003	2020-09	ĮGYVENDINTI TECHNINĖS PERŽIŪROS REIKALAVIMAI FULFILLED TECHNICAL REVIEW REQUIREMENTS	ERI	-	VS
004	2021-01	PATIKSLINIMAS DĖL PAPILDOMOS TOPOGRAFIJOS UPDATE DUE TO ADDITIONAL TOPOGRAPHY	ERI	-	VS

ŠIS DOKUMENTAS YRA PASIRAŠYTAS SAUGIU ELEKTRONINIU PARAŠU IR TURI LAIKO ŽYMĄ /
THIS DOCUMENT IS SIGNED ELECTRONICALLY WITH A SAFE ELECTRONIC SIGNATURE AND CONTAINS A TIME STAMP

Co-financed by the Connecting Europe Facility of the European Union

PROJEKTAS / PROJECT

SUTARTIES Nr. / CONTRACT NO. LT 2019.0403 No. 8.1/2019-03
PROJEKTO Nr. / PROJECT NO. RBDTDLTDS1DPS2-XX

Rail Baltica

„NAUJO RUOŽO IŠ KAUNO Į RAMYGALĄ STATYBOS PROJEKTAVIMO IR PROJEKTO VYKDYMO PRIEŽIŪROS PASLAUGOS" (2019-04-03 NR. 8.1/2019-03), RUOŽO ŠVEICARIJA-ŽEIMIAI (DPS2), JONAVOS RAJ. SAV., INŽINERINIAI TOPOGRAFINIAI (GEODEZINIAI) TYRINĖJIMAI

"DESIGN AND DESIGN SUPERVISION SERVICES FOR THE CONSTRUCTION OF THE NEW LINE FROM KAUNAS TO RAMYGALA" (8.1/2019-03), SECTION ŠVEICARIJA-ŽEIMIAI (DPS2), JONAVA DIST. MUN., GEODETIC AND TOPOGRAPHICAL SURVEY

ARCHYVO Nr. / ARCHIVE NO. 19GEL0049

UŽSAKOVAS / CLIENT

RB Rail AS lietuvos filialas
Gedimino pr. 20
Vilnius
LT-01103
Reg. No. 304430116

PROJEKTUOTOJAS / CONSULTANT

ĮMONĖ, KVALIF. DOK. Nr / COMPANY, QUALIF. DOC. No.

IDOM
9102

STATYTOJAS / BUILDER

AB „LTG Infra"
Geležinkelio g. 2
Vilnius
LT-02100
Reg. No. 305202934

SUBRANGOVAS / SUB-CONTR.

KELPROJEKTAS

KVAL. PATV. DOK. NR. / QUALIF. DOC. NUM.		V. PAVARDĖ / NAME	PARAŠAS / SIGNATURE
1GKV-942	SPDV / DL	V. SAKALAUSKAS	E-PARAŠAS / E-SIGNED

DATA / DATE: 2020-04
MASTELIS / SCALE: 1:500
LAPO DYDIS / PAPER SIZE: A1

BRĖŽINIO STATUSAS / DRAWING STATUS
PATEIKTA TVIRTINIMUI
ISSUED FOR APPROVAL

BRĖŽINIO PAVADINIMAS / DRAWING NAME

TOPOGRAFIJOS PLANAS / TOPOGRAPHICAL PLAN

LT / EN

PROJEKTO KODAS / PROJECT CODE			VIETA/ LOCATION ŠVEICARIJA-ŽEIMIAI			PROJEKTO DALIES KODAS / DISCIPLINE CODE		PROJ. ETAPAS PROJ. STAGE
PROJEKTO ID PROJECT ID	LINIJOS ID SECTION ID	RUOŽO ID SUB-SEC. ID	KONSTR. K. VOL. / SYST.	ZONA ZONE	VIETA LOCATION	RBR KODAS RBR CODE	PROJ. DAL. K. LOCAL CODE	TP / MD
RBDTD-LT	DS1	DPS2	ZZZZ	ZZ	ZZZZ	SUR	BD	M

BRĖŽINIO ŽYMUO / DRAWING MARK:
RBDTDLTDS1DPS2-XX_B-01
RBDTD-LT-DS1-DPS2_IDO_ZZZZ-ZZ_ZZZZ_D2_SUR-BD_MD_00001

LAIDA REVISION: 004

LAPŲ NUMERACIJA / SHEET NUMBER: 2 of 116

A1 (594x841)

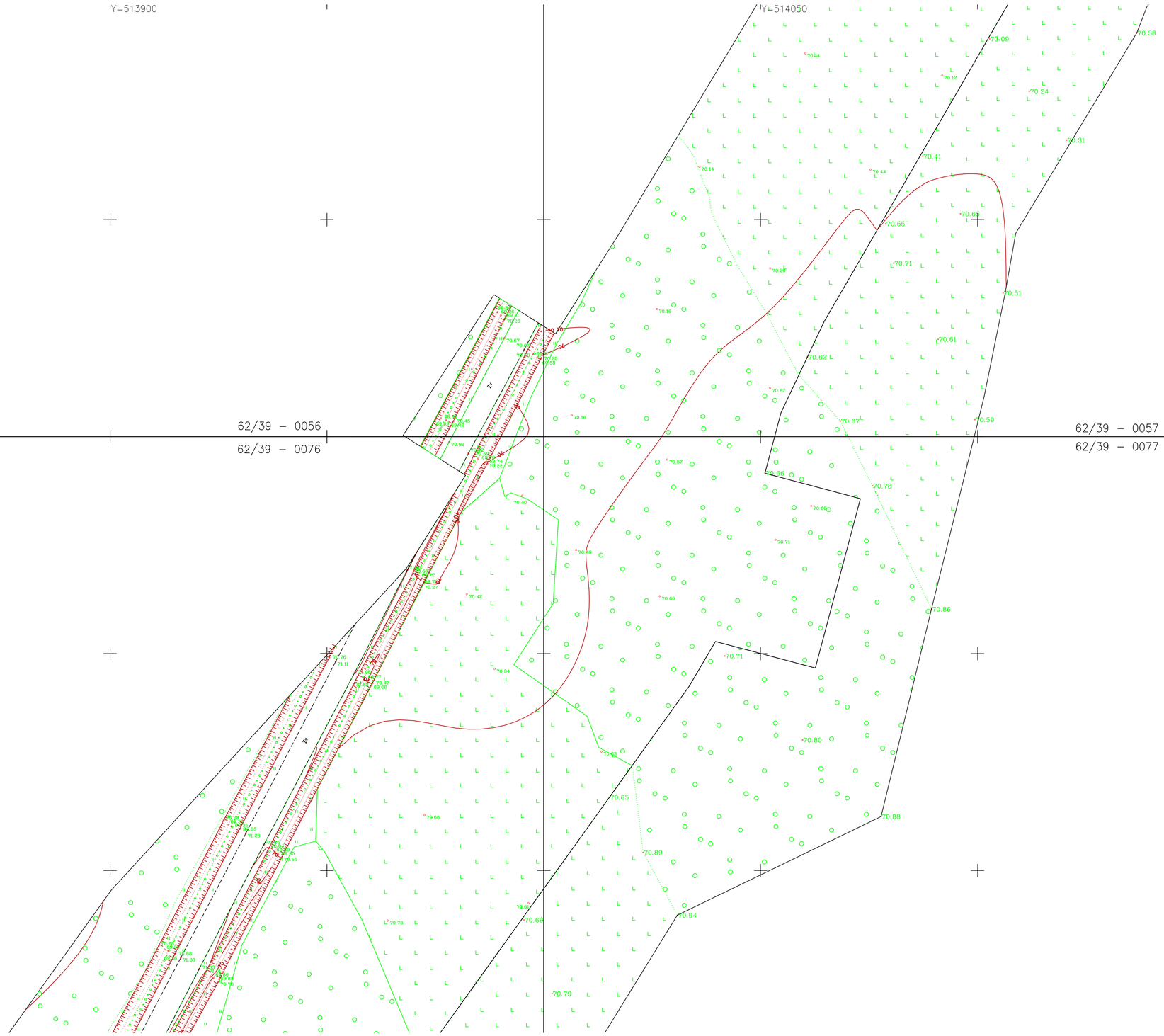

LAIDA / REVISIONS					
Nr/No	Data / Date	Aprašymas / Description	PIA / PM	SPV / DM	SPDV / DL
001	2020-04		ERI	-	VS
002	2020-08	UPDATE DUE TO ADDITIONAL TOPOGRAPHY PATIKSLINIMAS DĖL PAPILDOMOS TOPOGRAFIJOS	ERI	-	VS
003	2020-09	ĮGYVENDINTI TECHNINĖS PERŽIŪROS REIKALAVIMAI FULFILLED TECHNICAL REVIEW REQUIREMENTS	ERI	-	VS
004	2021-01	PATIKSLINIMAS DĖL PAPILDOMOS TOPOGRAFIJOS UPDATE DUE TO ADDITIONAL TOPOGRAPHY	ERI	-	VS

ŠIS DOKUMENTAS YRA PASIRAŠYTAS SAUGIU ELEKTRONINIU PARAŠU IR TURI LAIKO ŽYMA /
THIS DOCUMENT IS SIGNED ELECTRONICALLY WITH A SAFE ELECTRONIC SIGNATURE AND CONTAINS A TIME STAMP

Co-financed by the Connecting Europe Facility of the European Union

PROJEKTAS / PROJECT

SUTARTIES Nr. / CONTRACT NO. LT 2019.0403 No. 8.1/2019-03

PROJEKTO Nr. / PROJECT NO. RBDTDLTDS1DPS2-XX

Rail Baltica

„NAUJO RUOŽO IŠ KAUNO Į RAMYGALĄ STATYBOS PROJEKTAVIMO IR PROJEKTO VYKDYMO PRIEŽIŪROS PASLAUGOS" (2019-04-03 NR. 8.1/2019-03), RUOŽO ŠVEICARIJA-ŽEIMIAI (DPS2), JONAVOS RAJ. SAV., INŽINERINIAI TOPOGRAFINIAI (GEODEZINIAI) TYRINĖJIMAI

"DESIGN AND DESIGN SUPERVISION SERVICES FOR THE CONSTRUCTION OF THE NEW LINE FROM KAUNAS TO RAMYGALA" (8.1/2019-03), SECTION ŠVEICARIJA-ŽEIMIAI (DPS2), JONAVA DIST. MUN., GEODETIC AND TOPOGRAPHICAL SURVEY

ARCHYVO Nr. / ARCHIVE NO. 19GEL0049

UŽSAKOVAS / CLIENT

RB Rail AS lietuvos filialas
Gedimino pr. 20
Vilnius
LT-01103
Reg. No. 304430116

PROJEKTUOTOJAS / CONSULTANT

ĮMONĖ, KVALIF. DOK. Nr / COMPANY, QUALIF. DOC. No.

IDOM
9102

STATYTOJAS / BUILDER

AB „LTG Infra"
Geležinkelio g. 2
Vilnius
LT-02100
Reg. No. 305202934

SUBRANGOVAS / SUB-CONTR.

KELPROJEKTAS

KVAL. PATV. DOK. NR. / QUALIF. DOC. NUM.		V. PAVARDĖ / NAME	PARAŠAS / SIGNATURE
1GKV-942	SPDV / DL	V. SAKALAUSKAS	E-PARAŠAS / E-SIGNED

DATA / DATE: 2020-04

MASTELIS / SCALE: 1:500

LAPO DYDIS / PAPER SIZE: A1

BRĖŽINIO STATUSAS / DRAWING STATUS
PATEIKTA TVIRTINIMUI
ISSUED FOR APPROVAL

BRĖŽINIO PAVADINIMAS / DRAWING NAME

TOPOGRAFIJOS PLANAS / TOPOGRAPHICAL PLAN

LT / EN

PROJEKTO KODAS / PROJECT CODE			VIETA/ LOCATION ŠVEICARIJA-ŽEIMIAI			PROJEKTO DALIES KODAS / DISCIPLINE CODE		
PROJEKTO ID PROJECT ID	LINIJOS ID SECTION ID	RUOŽO ID SUB-SEC. ID	KONSTR. K. VOL. / SYST.	ZONA ZONE	VIETA LOCATION	RBR KODAS RBR CODE	PROJ. DAL. K. LOCAL CODE	PROJ. ETAPAS PROJ. STAGE
RBDTD-LT	DS1	DPS2	ZZZZ	ZZ	ZZZZ	SUR	BD	TP / MD

BRĖŽINIO ŽYMUO / DRAWING MARK:
RBDTDLTDS1DPS2-XX_B-01
RBDTD-LT-DS1-DPS2_IDO_ZZZZ-ZZ_ZZZZ_D2_SUR-BD_MD_00001

LAIDA REVISION: 004

LAPŲ NUMERACIJA / SHEET NUMBER: 3 of 116

A1 (594x841)

Suteiktas nr./Granted no. 46:19:469

62/39 – 0036
62/39 – 0056

62/39 – 0037
62/39 – 0057

62/39 – 0037
62/39 – 0057

62/39 – 0038
62/39 – 0058

X=6099350

X=6099350

LAIDA / REVISIONS					
Nr/No	Data / Date	Aprašymas / Description	PIA / PM	SPV / DM	SPDV / DL
001	2020-04		ERI	-	VS
002	2020-08	UPDATE DUE TO ADDITIONAL TOPOGRAPHY PATIKSLINIMAS DĖL PAPILDOMOS TOPOGRAFIJOS	ERI	-	VS
003	2020-09	ĮGYVENDINTI TECHNINĖS PERŽIŪROS REIKALAVIMAI FULFILLED TECHNICAL REVIEW REQUIREMENTS	ERI	-	VS
004	2021-01	PATIKSLINIMAS DĖL PAPILDOMOS TOPOGRAFIJOS UPDATE DUE TO ADDITIONAL TOPOGRAPHY	ERI	-	VS

ŠIS DOKUMENTAS YRA PASIRAŠYTAS SAUGIU ELEKTRONINIU PARAŠU IR TURI LAIKO ŽYMĄ /
THIS DOCUMENT IS SIGNED ELECTRONICALLY WITH A SAFE ELECTRONIC SIGNATURE AND CONTAINS A TIME STAMP

Co-financed by the Connecting Europe Facility of the European Union

PROJEKTAS / PROJECT

SUTARTIES Nr. / CONTRACT NO. LT 2019.0403 No. 8.1/2019-03
PROJEKTO Nr. / PROJECT NO. RBDTDLTDS1DPS2-XX

Rail Baltica

„NAUJO RUOŽO IŠ KAUNO Į RAMYGALĄ STATYBOS PROJEKTAVIMO IR PROJEKTO VYKDYMO PRIEŽIŪROS PASLAUGOS" (2019-04-03 NR. 8.1/2019-03), RUOŽO ŠVEICARIJA-ŽEIMIAI (DPS2), JONAVOS RAJ. SAV., INŽINERINIAI TOPOGRAFINIAI (GEODEZINIAI) TYRINĖJIMAI

"DESIGN AND DESIGN SUPERVISION SERVICES FOR THE CONSTRUCTION OF THE NEW LINE FROM KAUNAS TO RAMYGALA" (8.1/2019-03), SECTION ŠVEICARIJA-ŽEIMIAI (DPS2), JONAVA DIST. MUN., GEODETIC AND TOPOGRAPHICAL SURVEY

ARCHYVO Nr. / ARCHIVE NO. 19GEL0049

UŽSAKOVAS / CLIENT	PROJEKTUOTOJAS / CONSULTANT
RB Rail AS lietuvos filialas Gedimino pr. 20 Vilnius LT-01103 Reg. No. 304430116	ĮMONĖ, KVALIF. DOK. Nr / COMPANY, QUALIF. DOC. No. IDOM 9102
STATYTOJAS / BUILDER	SUBRANGOVAS / SUB-CONTR.
AB „LTG Infra" Geležinkelio g. 2 Vilnius LT-02100 Reg. No. 305202934	KELPROJEKTAS

DATA / DATE	MASTELIS / SCALE	LAPO DYDIS / PAPER SIZE
2020-04	1:500	A1

BRĖŽINIO STATUSAS / DRAWING STATUS
PATEIKTA TVIRTINIMUI
ISSUED FOR APPROVAL

KVAL. PATV. DOK. NR. / QUALIF. DOC. NUM.		V. PAVARDĖ / NAME	PARAŠAS / SIGNATURE
1GKV-942	SPDV / DL	V. SAKALAUSKAS	E-PARAŠAS / E-SIGNED

BRĖŽINIO PAVADINIMAS / DRAWING NAME

TOPOGRAFIJOS PLANAS / TOPOGRAPHICAL PLAN

LT / EN

PROJEKTO KODAS / PROJECT CODE			VIETA/ LOCATION ŠVEICARIJA-ŽEIMIAI			PROJEKTO DALIES KODAS / DISCIPLINE CODE		
PROJEKTO ID PROJECT ID	LINIJOS ID SECTION ID	RUOŽO ID SUB-SEC. ID	KONSTR. K. VOL. / SYST.	ZONA ZONE	VIETA LOCATION	RBR KODAS RBR CODE	PROJ. DAL. K. LOCAL CODE	PROJ. ETAPAS PROJ. STAGE
RBDTD-LT	DS1	DPS2	ZZZZ	ZZ	ZZZZ	SUR	BD	TP / MD

BRĖŽINIO ŽYMUO / DRAWING MARK:
RBDTDLTDS1DPS2-XX_B-01
RBDTD-LT-DS1-DPS2_IDO_ZZZZ-ZZ_ZZZZ_D2_SUR-BD_MD_00001

LAPŲ NUMERACIJA / SHEET NUMBER: 4 of 116

LAIDA REVISION: 004

A1 (594x841)

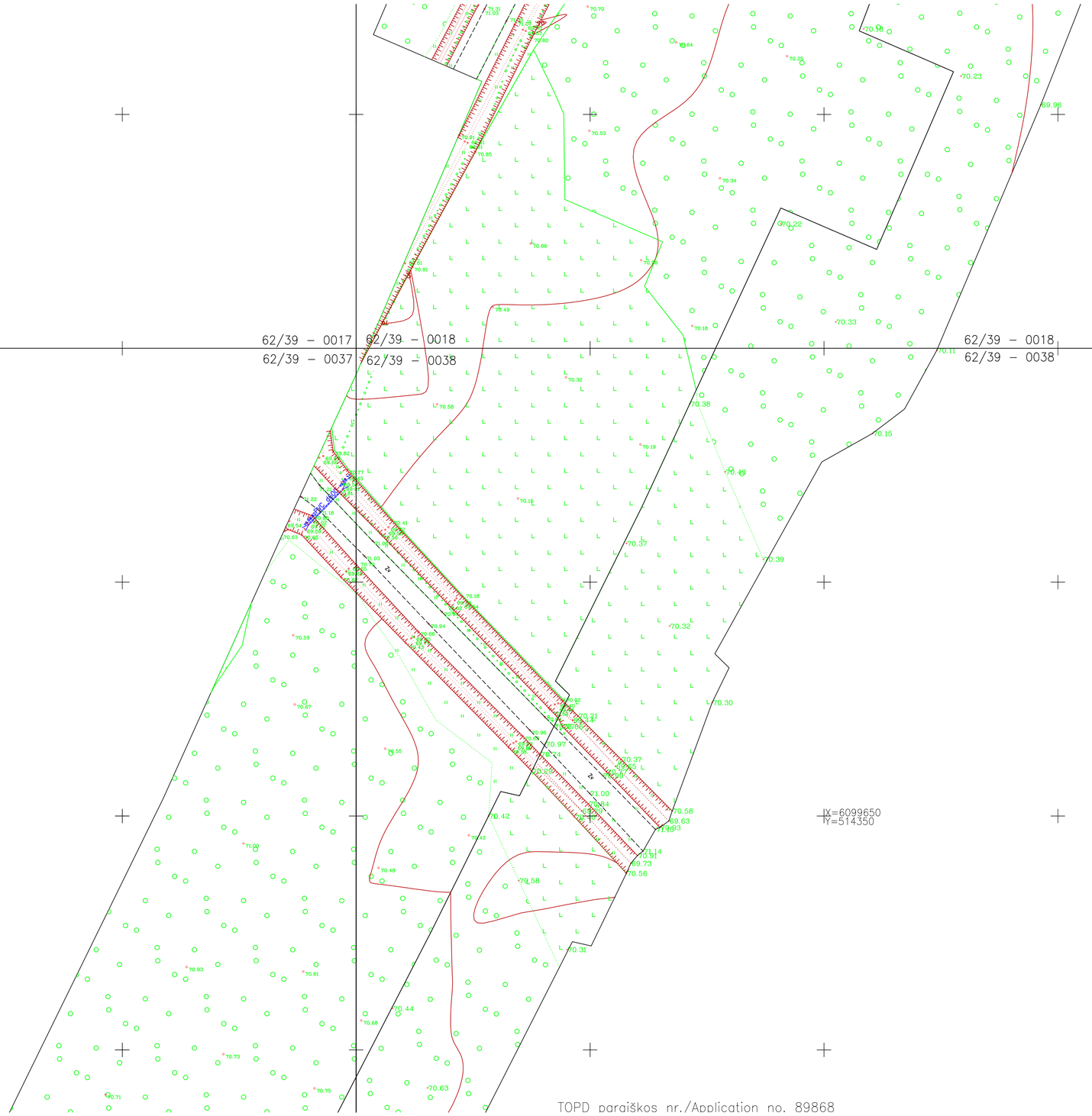

LAIDA / REVISIONS					
Nr/No	Data / Date	Aprašymas / Description	PIA / PM	SPV / DM	SPDV / DL
001	2020-04		ERI	-	VS
002	2020-08	UPDATE DUE TO ADDITIONAL TOPOGRAPHY PATIKSLINIMAS DĖL PAPILDOMOS TOPOGRAFIJOS	ERI	-	VS
003	2020-09	ĮGYVENDINTI TECHNINĖS PERŽIŪROS REIKALAVIMAI FULFILLED TECHNICAL REVIEW REQUIREMENTS	ERI	-	VS
004	2021-01	PATIKSLINIMAS DĖL PAPILDOMOS TOPOGRAFIJOS UPDATE DUE TO ADDITIONAL TOPOGRAPHY	ERI	-	VS

ŠIS DOKUMENTAS YRA PASIRAŠYTAS SAUGIU ELEKTRONINIU PARAŠU IR TURI LAIKO ŽYMĄ /
THIS DOCUMENT IS SIGNED ELECTRONICALLY WITH A SAFE ELECTRONIC SIGNATURE AND CONTAINS A TIME STAMP

Co-financed by the Connecting Europe Facility of the European Union

PROJEKTAS / PROJECT
SUTARTIES Nr. / CONTRACT NO. LT 2019.0403 No. 8.1/2019-03
PROJEKTO Nr. / PROJECT NO. RBDTDLTDS1DPS2-XX

Rail Baltica

„NAUJO RUOŽO IŠ KAUNO Į RAMYGALĄ STATYBOS PROJEKTAVIMO IR PROJEKTO VYKDYMO PRIEŽIŪROS PASLAUGOS" (2019-04-03 NR. 8.1/2019-03), RUOŽO ŠVEICARIJA-ŽEIMIAI (DPS2), JONAVOS RAJ. SAV., INŽINERINIAI TOPOGRAFINIAI (GEODEZINIAI) TYRINĖJIMAI

"DESIGN AND DESIGN SUPERVISION SERVICES FOR THE CONSTRUCTION OF THE NEW LINE FROM KAUNAS TO RAMYGALA" (8.1/2019-03), SECTION ŠVEICARIJA-ŽEIMIAI (DPS2), JONAVA DIST. MUN., GEODETIC AND TOPOGRAPHICAL SURVEY

ARCHYVO Nr. / ARCHIVE NO. 19GEL0049

UŽSAKOVAS / CLIENT
RB Rail AS lietuvos filialas
Gedimino pr. 20
Vilnius
LT-01103
Reg. No. 304430116

STATYTOJAS / BUILDER
AB „LTG Infra"
Geležinkelio g. 2
Vilnius
LT-02100
Reg. No. 305202934

PROJEKTUOTOJAS / CONSULTANT
ĮMONĖ, KVALIF. DOK. Nr / COMPANY, QUALIF. DOC. No.
IDOM
9102

SUBRANGOVAS / SUB-CONTR.
KELPROJEKTAS

KVAL. PATV. DOK. NR. / QUALIF. DOC. NUM.		V. PAVARDĖ / NAME	PARAŠAS / SIGNATURE
1GKV-942	SPDV / DL	V. SAKALAUSKAS	E-PARAŠAS / E-SIGNED

DATA / DATE: 2020-04
MASTELIS / SCALE: 1:500
LAPO DYDIS / PAPER SIZE: A1

BRĖŽINIO STATUSAS / DRAWING STATUS
PATEIKTA TVIRTINIMUI
ISSUED FOR APPROVAL

BRĖŽINIO PAVADINIMAS / DRAWING NAME
TOPOGRAFIJOS PLANAS / TOPOGRAPHICAL PLAN

LT / EN

PROJEKTO KODAS / PROJECT CODE			VIETA/ LOCATION ŠVEICARIJA-ŽEIMIAI			PROJEKTO DALIES KODAS / DISCIPLINE CODE		
PROJEKTO ID PROJECT ID	LINIJOS ID SECTION ID	RUOŽO ID SUB-SEC. ID	KONSTR. K. VOL. / SYST.	ZONA ZONE	VIETA LOCATION	RBR KODAS RBR CODE	PROJ. DAL. K. LOCAL CODE	PROJ. ETAPAS PROJ. STAGE
RBDTD-LT	DS1	DPS2	ZZZZ	ZZ	ZZZZ	SUR	BD	TP / MD

BRĖŽINIO ŽYMUO / DRAWING MARK:
RBDTDLTDS1DPS2-XX_B-01
RBDTD-LT-DS1-DPS2_IDO_ZZZZ-ZZ_ZZZZ_D2_SUR-BD_MD_00001

LAIDA REVISION: 004

LAPŲ NUMERACIJA / SHEET NUMBER: 5 of 116

A1 (594x841)

62/40 – 0397 62/40 – 0398
62/39 – 0017 62/39 – 0018

62/40 – 0398 62/40 – 0399
62/39 – 0018 62/39 – 0019

IX=6099850
IY=514200

IX=6099850
IY=514450

LAIDA / REVISIONS					
Nr/No	Data / Date	Aprašymas / Description	PIA / PM	SPV / DM	SPDV / DL
001	2020-04		ERI	-	VS
002	2020-08	UPDATE DUE TO ADDITIONAL TOPOGRAPHY PATIKSLINIMAS DĖL PAPILDOMOS TOPOGRAFIJOS	ERI	-	VS
003	2020-09	IGYVENDINTI TECHNINĖS PERŽIŪROS REIKALAVIMAI FULFILLED TECHNICAL REVIEW REQUIREMENTS	ERI	-	VS
004	2021-01	PATIKSLINIMAS DĖL PAPILDOMOS TOPOGRAFIJOS UPDATE DUE TO ADDITIONAL TOPOGRAPHY	ERI	-	VS

ŠIS DOKUMENTAS YRA PASIRAŠYTAS SAUGIU ELEKTRONINIU PARAŠU IR TURI LAIKO ŽYMĄ /
THIS DOCUMENT IS SIGNED ELECTRONICALLY WITH A SAFE ELECTRONIC SIGNATURE AND CONTAINS A TIME STAMP

Co-financed by the Connecting Europe Facility of the European Union

PROJEKTAS / PROJECT

SUTARTIES Nr. / CONTRACT NO. LT 2019.0403 No. 8.1/2019-03
PROJEKTO Nr. / PROJECT NO. RBDTDLTDS1DPS2-XX

Rail Baltica

„NAUJO RUOŽO IŠ KAUNO Į RAMYGALĄ STATYBOS PROJEKTAVIMO IR PROJEKTO VYKDYMO PRIEŽIŪROS PASLAUGOS" (2019-04-03 NR. 8.1/2019-03), RUOŽO ŠVEICARIJA-ŽEIMIAI (DPS2), JONAVOS RAJ. SAV., INŽINERINIAI TOPOGRAFINIAI (GEODEZINIAI) TYRINĖJIMAI

"DESIGN AND DESIGN SUPERVISION SERVICES FOR THE CONSTRUCTION OF THE NEW LINE FROM KAUNAS TO RAMYGALA" (8.1/2019-03), SECTION ŠVEICARIJA-ŽEIMIAI (DPS2), JONAVA DIST. MUN., GEODETIC AND TOPOGRAPHICAL SURVEY

ARCHYVO Nr. / ARCHIVE NO. 19GEL0049

UŽSAKOVAS / CLIENT	PROJEKTUOTOJAS / CONSULTANT
RB Rail AS lietuvos filialas Gedimino pr. 20 Vilnius LT-01103 Reg. No. 304430116	ĮMONĖ, KVALIF. DOK. Nr / COMPANY, QUALIF. DOC. No. IDOM 9102
STATYTOJAS / BUILDER	SUBRANGOVAS / SUB-CONTR.
AB „LTG Infra" Geležinkelio g. 2 Vilnius LT-02100 Reg. No. 305202934	KELPROJEKTAS

DATA / DATE	MASTELIS / SCALE	LAPO DYDIS / PAPER SIZE
2020-04	1:500	A1

BRĖŽINIO STATUSAS / DRAWING STATUS
PATEIKTA TVIRTINIMUI
ISSUED FOR APPROVAL

KVAL. PATV. DOK. NR. / QUALIF. DOC. NUM.		V. PAVARDĖ / NAME	PARAŠAS / SIGNATURE
1GKV-942	SPDV / DL	V. SAKALAUSKAS	E-PARAŠAS / E-SIGNED

BRĖŽINIO PAVADINIMAS / DRAWING NAME

TOPOGRAFIJOS PLANAS / TOPOGRAPHICAL PLAN

LT / EN

PROJEKTO KODAS / PROJECT CODE			VIETA/ LOCATION ŠVEICARIJA-ŽEIMIAI			PROJEKTO DALIES KODAS / DISCIPLINE CODE		
PROJEKTO ID PROJECT ID	LINIJOS ID SECTION ID	RUOŽO ID SUB-SEC. ID	KONSTR. K. VOL / SYST.	ZONA ZONE	VIETA LOCATION	RBR KODAS RBR CODE	PROJ. DAL. K. LOCAL CODE	PROJ. ETAPAS PROJ. STAGE
RBDTD-LT	DS1	DPS2	ZZZZ	ZZ	ZZZZ	SUR	BD	TP / MD

BRĖŽINIO ŽYMUO / DRAWING MARK:
RBDTDLTDS1DPS2-XX_B-01
RBDTD-LT-DS1-DPS2_IDO_ZZZZ-ZZ_ZZZZ_D2_SUR-BD_MD_00001

LAIDA REVISION: 004

LAPŲ NUMERACIJA / SHEET NUMBER: 6 of 116

A1 (594x841)

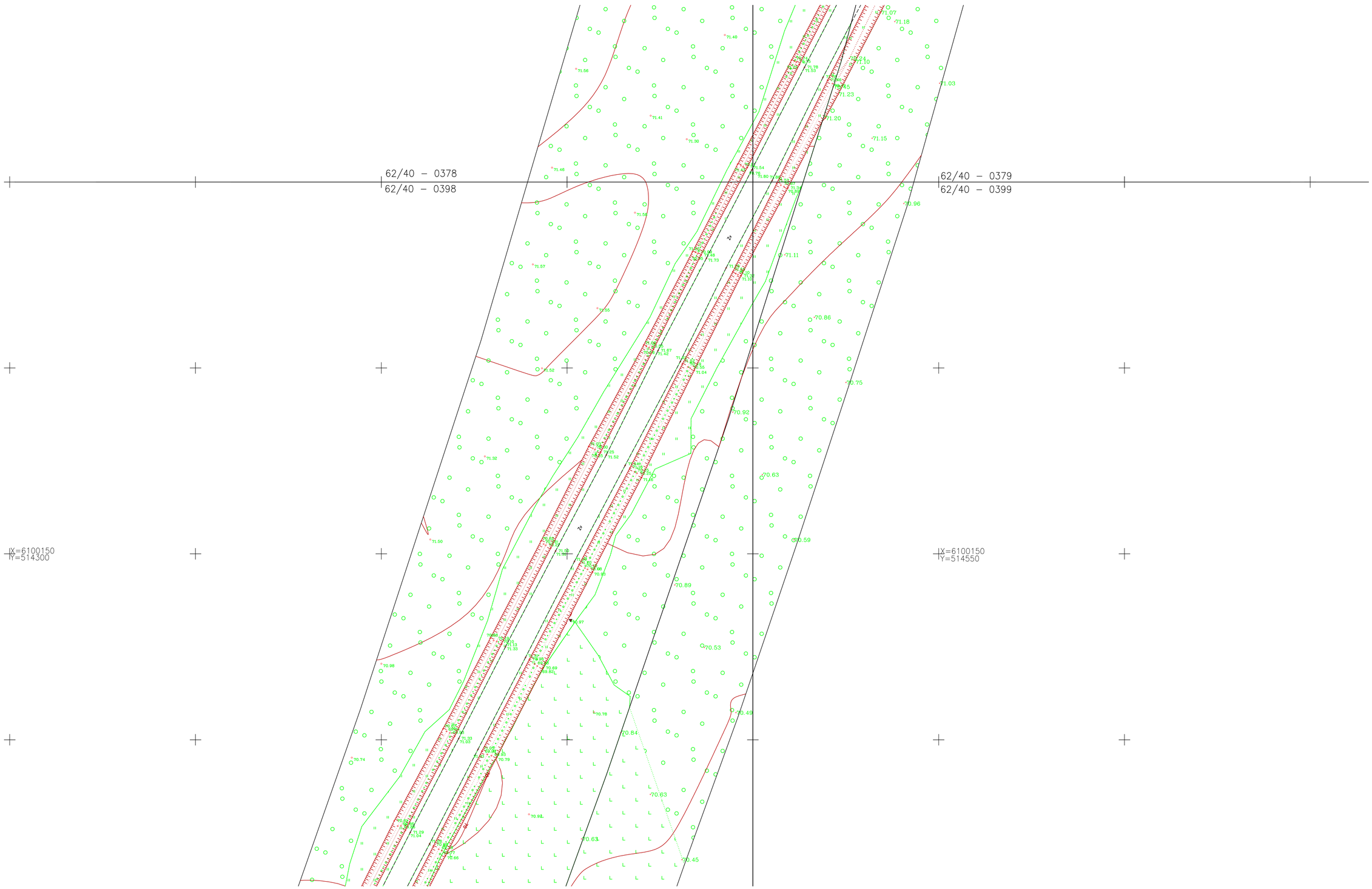

LAIDA / REVISIONS					
Nr/No	Data / Date	Aprašymas / Description	PIA / PM	SPV / DM	SPDV / DL
001	2020-04		ERI	-	VS
002	2020-08	UPDATE DUE TO ADDITIONAL TOPOGRAPHY PATIKSLINIMAS DĖL PAPILDOMOS TOPOGRAFIJOS	ERI	-	VS
003	2020-09	ĮGYVENDINTI TECHNINĖS PERŽIŪROS REIKALAVIMAI FULFILLED TECHNICAL REVIEW REQUIREMENTS	ERI	-	VS
004	2021-01	PATIKSLINIMAS DĖL PAPILDOMOS TOPOGRAFIJOS UPDATE DUE TO ADDITIONAL TOPOGRAPHY	ERI	-	VS

ŠIS DOKUMENTAS YRA PASIRAŠYTAS SAUGIU ELEKTRONINIU PARAŠU IR TURI LAIKO ŽYMĄ /
THIS DOCUMENT IS SIGNED ELECTRONICALLY WITH A SAFE ELECTRONIC SIGNATURE AND CONTAINS A TIME STAMP

Co-financed by the Connecting Europe Facility of the European Union

PROJEKTAS / PROJECT

SUTARTIES Nr. / CONTRACT NO. LT 2019.0403 No. 8.1/2019-03
PROJEKTO Nr. / PROJECT NO. RBDTDLTDS1DPS2-XX

Rail Baltica

„NAUJO RUOŽO IŠ KAUNO Į RAMYGALĄ STATYBOS PROJEKTAVIMO IR PROJEKTO VYKDYMO PRIEŽIŪROS PASLAUGOS" (2019-04-03 NR. 8.1/2019-03), RUOŽO ŠVEICARIJA-ŽEIMIAI (DPS2), JONAVOS RAJ. SAV., INŽINERINIAI TOPOGRAFINIAI (GEODEZINIAI) TYRINĖJIMAI

"DESIGN AND DESIGN SUPERVISION SERVICES FOR THE CONSTRUCTION OF THE NEW LINE FROM KAUNAS TO RAMYGALA" (8.1/2019-03), SECTION ŠVEICARIJA-ŽEIMIAI (DPS2), JONAVA DIST. MUN., GEODETIC AND TOPOGRAPHICAL SURVEY

ARCHYVO Nr. / ARCHIVE NO. 19GEL0049

UŽSAKOVAS / CLIENT

RB Rail AS lietuvos filialas
Gedimino pr. 20
Vilnius
LT-01103
Reg. No. 304430116

PROJEKTUOTOJAS / CONSULTANT

ĮMONĖ, KVALIF. DOK. Nr / COMPANY, QUALIF. DOC. No.

IDOM
9102

STATYTOJAS / BUILDER

AB „LTG Infra"
Geležinkelio g. 2
Vilnius
LT-02100
Reg. No. 305202934

SUBRANGOVAS / SUB-CONTR.

KELPROJEKTAS

DATA / DATE: 2020-04

MASTELIS / SCALE: 1:500

LAPO DYDIS / PAPER SIZE: A1

BRĖŽINIO STATUSAS / DRAWING STATUS
PATEIKTA TVIRTINIMUI
ISSUED FOR APPROVAL

KVAL. PATV. DOK. NR. / QUALIF. DOC. NUM.		V. PAVARDĖ / NAME	PARAŠAS / SIGNATURE
1GKV-942	SPDV / DL	V. SAKALAUSKAS	E-PARAŠAS / E-SIGNED

BRĖŽINIO PAVADINIMAS / DRAWING NAME

TOPOGRAFIJOS PLANAS / TOPOGRAPHICAL PLAN

LT / EN

PROJEKTO KODAS / PROJECT CODE			VIETA/ LOCATION ŠVEICARIJA-ŽEIMIAI			PROJEKTO DALIES KODAS / DISCIPLINE CODE		
PROJEKTO ID PROJECT ID	LINIJOS ID SECTION ID	RUOŽO ID SUB-SEC. ID	KONSTR. K. VOL. / SYST.	ZONA ZONE	VIETA LOCATION	RBR KODAS RBR CODE	PROJ. DAL. K. LOCAL CODE	PROJ. ETAPAS PROJ. STAGE
RBDTD-LT	DS1	DPS2	ZZZZ	ZZ	ZZZZ	SUR	BD	TP / MD

BRĖŽINIO ŽYMUO / DRAWING MARK:
RBDTDLTDS1DPS2-XX_B-01
RBDTD-LT-DS1-DPS2_IDO_ZZZZ-ZZ_ZZZZ_D2_SUR-BD_MD_00001

LAIDA REVISION: 004

LAPŲ NUMERACIJA / SHEET NUMBER: 7 of 116

A1 (594x841)

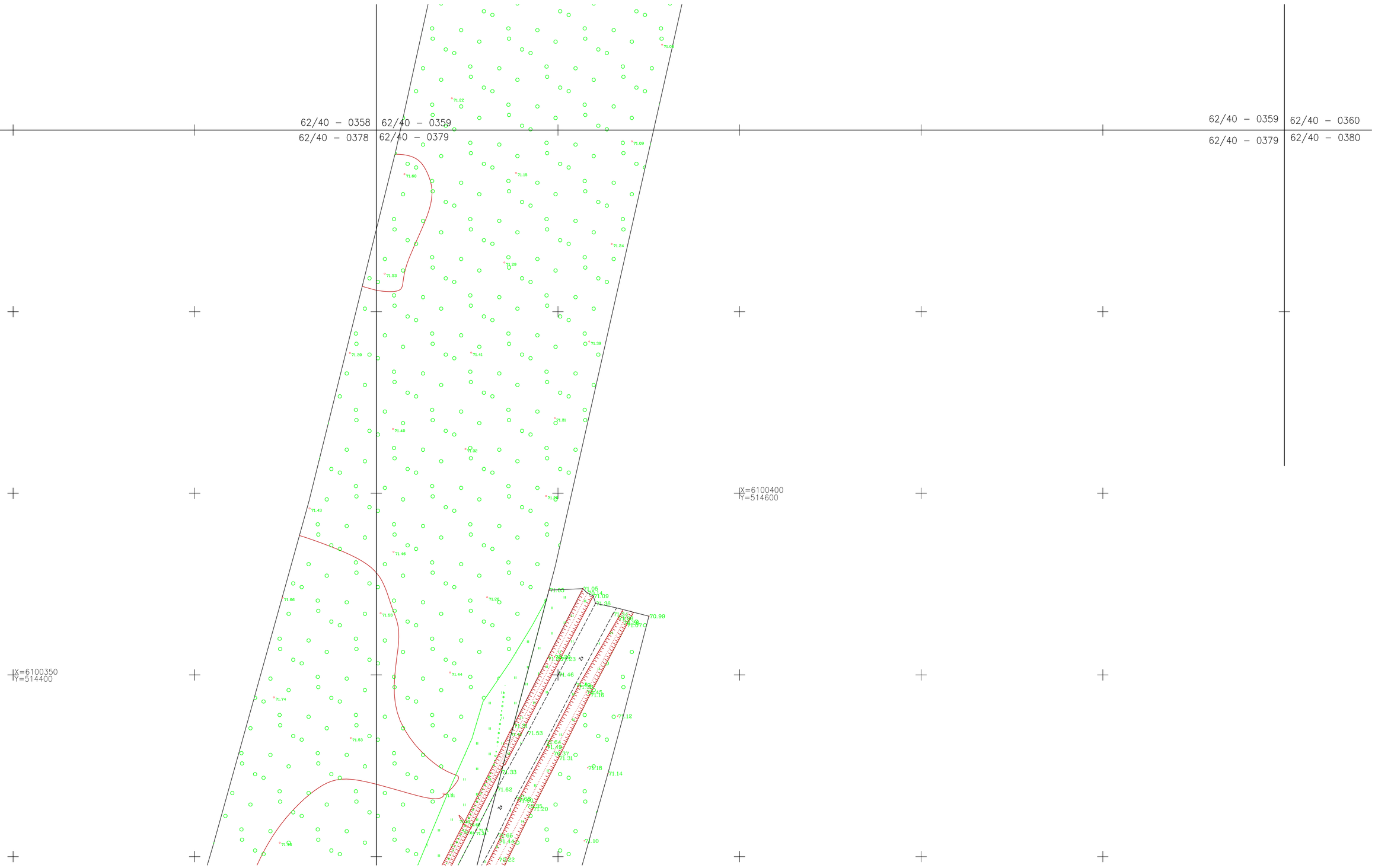

LAIDA / REVISIONS					
Nr/No	Data / Date	Aprašymas / Description	PIA / PM	SPV / DM	SPDV / DL
001	2020-04		ERI	-	VS
002	2020-08	UPDATE DUE TO ADDITIONAL TOPOGRAPHY PATIKSLINIMAS DĖL PAPILDOMOS TOPOGRAFIJOS	ERI	-	VS
003	2020-09	ĮGYVENDINTI TECHNINĖS PERŽIŪROS REIKALAVIMAI FULFILLED TECHNICAL REVIEW REQUIREMENTS	ERI	-	VS
004	2021-01	PATIKSLINIMAS DĖL PAPILDOMOS TOPOGRAFIJOS UPDATE DUE TO ADDITIONAL TOPOGRAPHY	ERI	-	VS

ŠIS DOKUMENTAS YRA PASIRAŠYTAS SAUGIU ELEKTRONINIU PARAŠU IR TURI LAIKO ŽYMĄ /
THIS DOCUMENT IS SIGNED ELECTRONICALLY WITH A SAFE ELECTRONIC SIGNATURE AND CONTAINS A TIME STAMP

Co-financed by the Connecting Europe Facility of the European Union

PROJEKTAS / PROJECT

SUTARTIES Nr. / CONTRACT NO. LT 2019.0403 No. 8.1/2019-03
PROJEKTO Nr. / PROJECT NO. RBDTDLTDS1DPS2-XX

Rail Baltica

„NAUJO RUOŽO IŠ KAUNO Į RAMYGALĄ STATYBOS PROJEKTAVIMO IR PROJEKTO VYKDYMO PRIEŽIŪROS PASLAUGOS" (2019-04-03 NR. 8.1/2019-03), RUOŽO ŠVEICARIJA-ŽEIMIAI (DPS2), JONAVOS RAJ. SAV., INŽINERINIAI TOPOGRAFINIAI (GEODEZINIAI) TYRINĖJIMAI

"DESIGN AND DESIGN SUPERVISION SERVICES FOR THE CONSTRUCTION OF THE NEW LINE FROM KAUNAS TO RAMYGALA" (8.1/2019-03), SECTION ŠVEICARIJA-ŽEIMIAI (DPS2), JONAVA DIST. MUN., GEODETIC AND TOPOGRAPHICAL SURVEY

ARCHYVO Nr. / ARCHIVE NO. 19GEL0049

UŽSAKOVAS / CLIENT	PROJEKTUOTOJAS / CONSULTANT
RB Rail AS lietuvos filialas Gedimino pr. 20 Vilnius LT-01103 Reg. No. 304430116	ĮMONĖ, KVALIF. DOK. Nr / COMPANY, QUALIF. DOC. No. IDOM 9102
STATYTOJAS / BUILDER	SUBRANGOVAS / SUB-CONTR.
AB „LTG Infra" Geležinkelio g. 2 Vilnius LT-02100 Reg. No. 305202934	KELPROJEKTAS

DATA / DATE	MASTELIS / SCALE	LAPO DYDIS / PAPER SIZE
2020-04	1:500	A1

BRĖŽINIO STATUSAS / DRAWING STATUS
PATEIKTA TVIRTINIMUI
ISSUED FOR APPROVAL

KVAL. PATV. DOK. NR. / QUALIF. DOC. NUM.		V. PAVARDĖ / NAME	PARAŠAS / SIGNATURE
1GKV-942	SPDV / DL	V. SAKALAUSKAS	E-PARAŠAS / E-SIGNED

BRĖŽINIO PAVADINIMAS / DRAWING NAME

TOPOGRAFIJOS PLANAS / TOPOGRAPHICAL PLAN

LT / EN

PROJEKTO KODAS / PROJECT CODE			VIETA/ LOCATION ŠVEICARIJA-ŽEIMIAI			PROJEKTO DALIES KODAS / DISCIPLINE CODE		
PROJEKTO ID PROJECT ID	LINIJOS ID SECTION ID	RUOŽO ID SUB-SEC. ID	KONSTR. K. VOL. / SYST.	ZONA ZONE	VIETA LOCATION	RBR KODAS RBR CODE	PROJ. DAL. K. LOCAL CODE	PROJ. ETAPAS PROJ. STAGE
RBDTD-LT	DS1	DPS2	ZZZZ	ZZ	ZZZZ	SUR	BD	TP / MD

BRĖŽINIO ŽYMUO / DRAWING MARK:
RBDTDLTDS1DPS2-XX_B-01
RBDTD-LT-DS1-DPS2_IDO_ZZZZ-ZZ_ZZZZ_D2_SUR-BD_MD_00001

LAPŲ NUMERACIJA / SHEET NUMBER: 8 of 116

LAIDA REVISION: 004

A1 (594x841)

TOPD paraiškos nr./Application no. 178257
Suteiktas nr./Granted no. 46:20:328

62/40 – 0338 | 62/40 – 0339 | 62/40 – 0339 | 62/40 – 0340
62/40 – 0358 | 62/40 – 0359 | 62/40 – 0359 | 62/40 – 0360

X=6100650
Y=514650

X=6100650
Y=514650

TOPD paraiškos nr./Application no. 177856
Suteiktas nr./Granted no. 46:20:327

LAIDA / REVISIONS					
Nr/No	Data / Date	Aprašymas / Description	PIA / PM	SPV / DM	SPDV / DL
001	2020-04		ERI	-	VS
002	2020-08	UPDATE DUE TO ADDITIONAL TOPOGRAPHY PATIKSLINIMAS DĖL PAPILDOMOS TOPOGRAFIJOS	ERI	-	VS
003	2020-09	ĮGYVENDINTI TECHNINĖS PERŽIŪROS REIKALAVIMAI FULFILLED TECHNICAL REVIEW REQUIREMENTS	ERI	-	VS
004	2021-01	PATIKSLINIMAS DĖL PAPILDOMOS TOPOGRAFIJOS UPDATE DUE TO ADDITIONAL TOPOGRAPHY	ERI	-	VS

ŠIS DOKUMENTAS YRA PASIRAŠYTAS SAUGIU ELEKTRONINIU PARAŠU IR TURI LAIKO ŽYMĄ /
THIS DOCUMENT IS SIGNED ELECTRONICALLY WITH A SAFE ELECTRONIC SIGNATURE AND CONTAINS A TIME STAMP

Co-financed by the Connecting Europe Facility of the European Union

PROJEKTAS / PROJECT
SUTARTIES Nr. / CONTRACT NO. LT 2019.0403 No. 8.1/2019-03
PROJEKTO Nr. / PROJECT NO. RBDTDLTDS1DPS2-XX

Rail Baltica

„NAUJO RUOŽO IŠ KAUNO Į RAMYGALĄ STATYBOS PROJEKTAVIMO IR PROJEKTO VYKDYMO PRIEŽIŪROS PASLAUGOS" (2019-04-03 NR. 8.1/2019-03), RUOŽO ŠVEICARIJA-ŽEIMIAI (DPS2), JONAVOS RAJ. SAV., INŽINERINIAI TOPOGRAFINIAI (GEODEZINIAI) TYRINĖJIMAI
"DESIGN AND DESIGN SUPERVISION SERVICES FOR THE CONSTRUCTION OF THE NEW LINE FROM KAUNAS TO RAMYGALA" (8.1/2019-03), SECTION ŠVEICARIJA-ŽEIMIAI (DPS2), JONAVA DIST. MUN., GEODETIC AND TOPOGRAPHICAL SURVEY

ARCHYVO Nr. / ARCHIVE NO. 19GEL0049

UŽSAKOVAS / CLIENT
RB Rail AS lietuvos filialas
Gedimino pr. 20
Vilnius
LT-01103
Reg. No. 304430116

STATYTOJAS / BUILDER
AB „LTG Infra"
Geležinkelio g. 2
Vilnius
LT-02100
Reg. No. 305202934

PROJEKTUOTOJAS / CONSULTANT
ĮMONĖ, KVALIF. DOK. Nr / COMPANY, QUALIF. DOC. No.
IDOM
9102

SUBRANGOVAS / SUB-CONTR.
KELPROJEKTAS

DATA / DATE: 2020-04
MASTELIS / SCALE: 1:500
LAPO DYDIS / PAPER SIZE: A1

BRĖŽINIO STATUSAS / DRAWING STATUS
PATEIKTA TVIRTINIMUI
ISSUED FOR APPROVAL

KVAL. PATV. DOK. NR. / QUALIF. DOC. NUM.		V. PAVARDĖ / NAME	PARAŠAS / SIGNATURE
1GKV-942	SPDV / DL	V. SAKALAUSKAS	E-PARAŠAS / E-SIGNED

BRĖŽINIO PAVADINIMAS / DRAWING NAME
TOPOGRAFIJOS PLANAS / TOPOGRAPHICAL PLAN

LT / EN

PROJEKTO KODAS / PROJECT CODE			VIETA/ LOCATION ŠVEICARIJA-ŽEIMIAI			PROJEKTO DALIES KODAS / DISCIPLINE CODE		PROJ. ETAPAS PROJ. STAGE
PROJEKTO ID PROJECT ID	LINIJOS ID SECTION ID	RUOŽO ID SUB-SEC. ID	KONSTR. K. VOL. / SYST.	ZONA ZONE	VIETA LOCATION	RBR KODAS RBR CODE	PROJ. DAL. K. LOCAL CODE	TP / MD
RBDTD-LT	DS1	DPS2	ZZZZ	ZZ	ZZZZ	SUR	BD	M

BRĖŽINIO ŽYMUO / DRAWING MARK:
RBDTDLTDS1DPS2-XX_B-01
RBDTD-LT-DS1-DPS2_IDO_ZZZZ-ZZ_ZZZZ_D2_SUR-BD_MD_00001

LAIDA REVISION: 004

LAPŲ NUMERACIJA / SHEET NUMBER: 9 of 116

A1 (594x841)

16

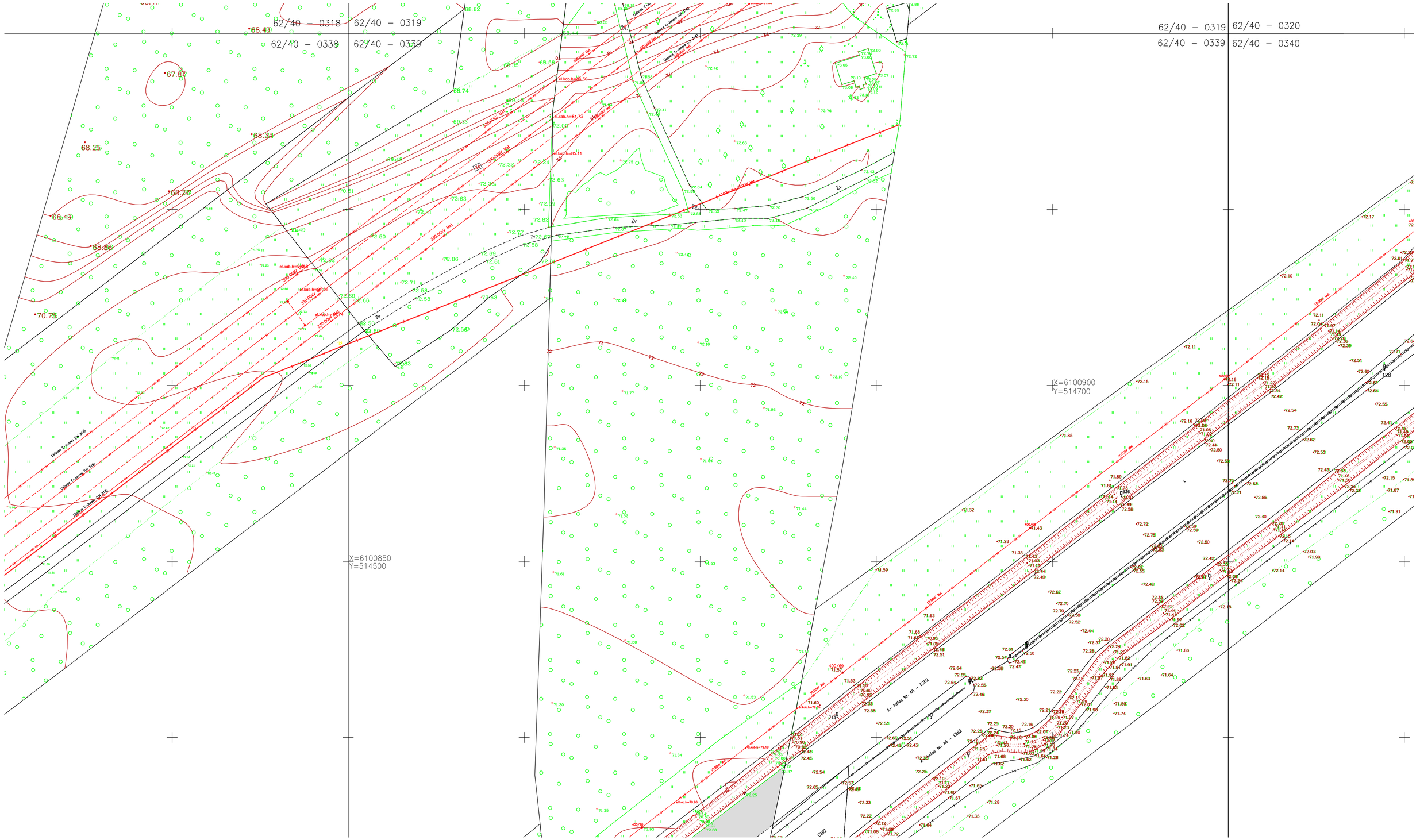

LAIDA / REVISIONS					
Nr/No	Data / Date	Aprašymas / Description	PIA / PM	SPV / DM	SPDV / DL
001	2020-04		ERI	-	VS
002	2020-08	UPDATE DUE TO ADDITIONAL TOPOGRAPHY PATIKSLINIMAS DĖL PAPILDOMOS TOPOGRAFIJOS	ERI	-	VS
003	2020-09	ĮGYVENDINTI TECHNINĖS PERŽIŪROS REIKALAVIMAI FULFILLED TECHNICAL REVIEW REQUIREMENTS	ERI	-	VS
004	2021-01	PATIKSLINIMAS DĖL PAPILDOMOS TOPOGRAFIJOS UPDATE DUE TO ADDITIONAL TOPOGRAPHY	ERI	-	VS

ŠIS DOKUMENTAS YRA PASIRAŠYTAS SAUGIU ELEKTRONINIU PARAŠU IR TURI LAIKO ŽYMĄ /
THIS DOCUMENT IS SIGNED ELECTRONICALLY WITH A SAFE ELECTRONIC SIGNATURE AND CONTAINS A TIME STAMP

Co-financed by the Connecting Europe Facility of the European Union

PROJEKTAS / PROJECT
SUTARTIES Nr. / CONTRACT NO. LT 2019.0403 No. 8.1/2019-03
PROJEKTO Nr. / PROJECT NO. RBDTDLTDS1DPS2-XX

Rail Baltica

„NAUJO RUOŽO IŠ KAUNO Į RAMYGALĄ STATYBOS PROJEKTAVIMO IR PROJEKTO VYKDYMO PRIEŽIŪROS PASLAUGOS" (2019-04-03 NR. 8.1/2019-03), RUOŽO ŠVEICARIJA-ŽEIMIAI (DPS2), JONAVOS RAJ. SAV., INŽINERINIAI TOPOGRAFINIAI (GEODEZINIAI) TYRINĖJIMAI

"DESIGN AND DESIGN SUPERVISION SERVICES FOR THE CONSTRUCTION OF THE NEW LINE FROM KAUNAS TO RAMYGALA" (8.1/2019-03), SECTION ŠVEICARIJA-ŽEIMIAI (DPS2), JONAVA DIST. MUN., GEODETIC AND TOPOGRAPHICAL SURVEY

ARCHYVO Nr. / ARCHIVE NO. 19GEL0049

UŽSAKOVAS / CLIENT
RB Rail AS lietuvos filialas
Gedimino pr. 20
Vilnius
LT-01103
Reg. No. 304430116

PROJEKTUOTOJAS / CONSULTANT
ĮMONĖ, KVALIF. DOK. Nr / COMPANY, QUALIF. DOC. No.
IDOM
9102

STATYTOJAS / BUILDER
AB „LTG Infra"
Geležinkelio g. 2
Vilnius
LT-02100
Reg. No. 305202934

SUBRANGOVAS / SUB-CONTR.
KELPROJEKTAS

DATA / DATE: 2020-04
MASTELIS / SCALE: 1:500
LAPO DYDIS / PAPER SIZE: A1

BRĖŽINIO STATUSAS / DRAWING STATUS
PATEIKTA TVIRTINIMUI
ISSUED FOR APPROVAL

KVAL. PATV. DOK. NR. / QUALIF. DOC. NUM.		V. PAVARDĖ / NAME	PARAŠAS / SIGNATURE
1GKV-942	SPDV / DL	V. SAKALAUSKAS	E-PARAŠAS / E-SIGNED

BRĖŽINIO PAVADINIMAS / DRAWING NAME
TOPOGRAFIJOS PLANAS / TOPOGRAPHICAL PLAN

LT / EN

PROJEKTO KODAS / PROJECT CODE			VIETA/ LOCATION ŠVEICARIJA-ŽEIMIAI					PROJEKTO DALIES KODAS / DISCIPLINE CODE	
PROJEKTO ID PROJECT ID	LINIJOS ID SECTION ID	RUOŽO ID SUB-SEC. ID	KONSTR. K. VOL. / SYST.	ZONA ZONE	VIETA LOCATION	RBR KODAS RBR CODE	PROJ. DAL. K. LOCAL CODE		PROJ. ETAPAS PROJ. STAGE
RBDTD-LT	DS1	DPS2	ZZZZ	ZZ	ZZZZ	SUR	BD		TP / MD

BRĖŽINIO ŽYMUO / DRAWING MARK:
RBDTDLTDS1DPS2-XX_B-01
RBDTD-LT-DS1-DPS2_IDO_ZZZZ-ZZ_ZZZZ_D2_SUR-BD_MD_00001

LAIDA REVISION: 004

LAPŲ NUMERACIJA / SHEET NUMBER: 10 of 116

A1 (594x841)

62/40 – 0337

62/40 – 0337 62/40 – 0338

TOPD paraiškos nr./Application no. 166827
Suteiktas nr./Granted no. 46:20:237

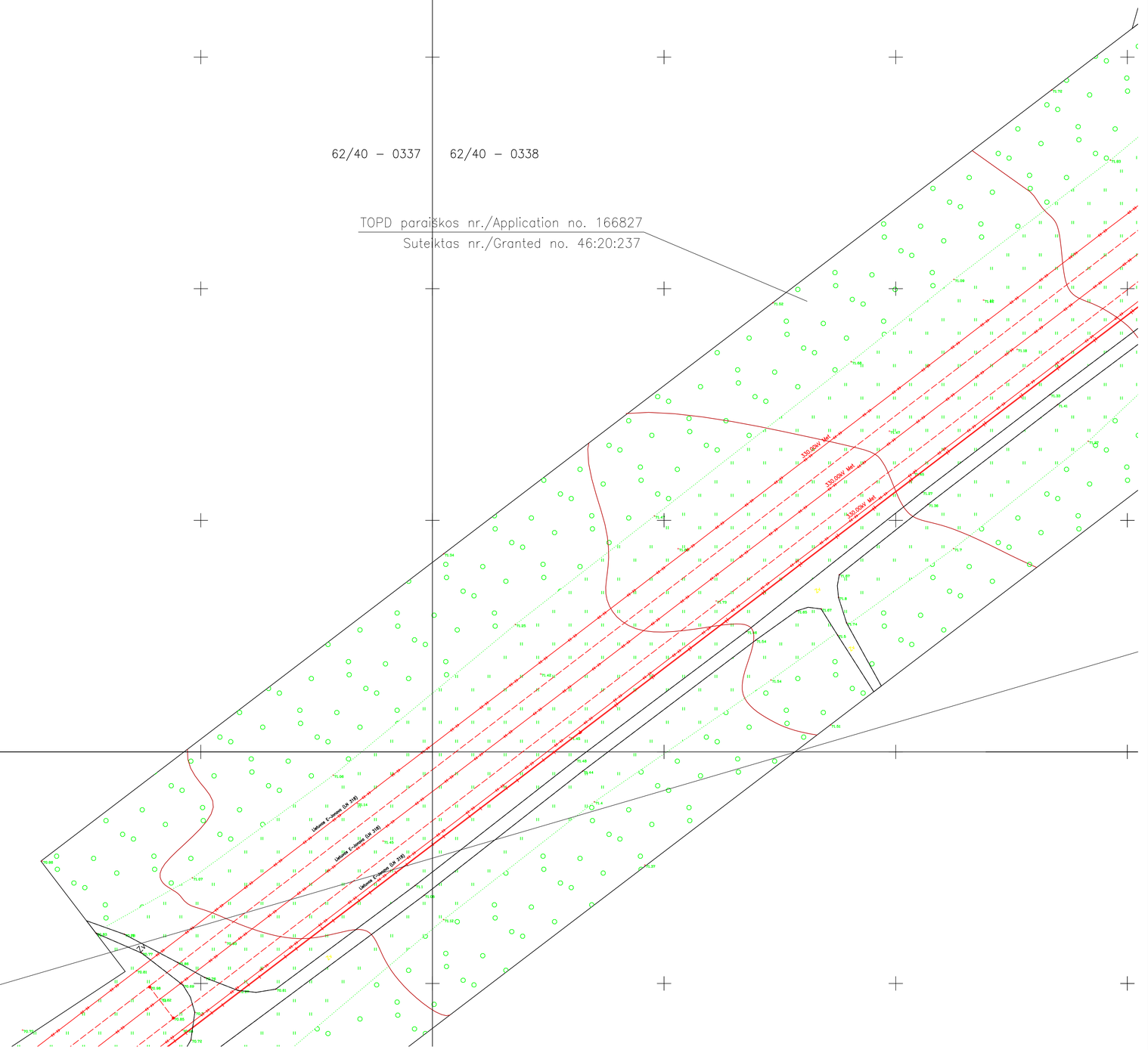

62/40 – 0337

62/40 – 0357

LAIDA / REVISIONS					
Nr/No	Data / Date	Aprašymas / Description	PIA / PM	SPV / DM	SPDV / DL
001	2020-04		ERI	-	VS
002	2020-08	UPDATE DUE TO ADDITIONAL TOPOGRAPHY PATIKSLINIMAS DĖL PAPILDOMOS TOPOGRAFIJOS	ERI	-	VS
003	2020-09	ĮGYVENDINTI TECHNINĖS PERŽIŪROS REIKALAVIMAI FULFILLED TECHNICAL REVIEW REQUIREMENTS	ERI	-	VS
004	2021-01	PATIKSLINIMAS DĖL PAPILDOMOS TOPOGRAFIJOS UPDATE DUE TO ADDITIONAL TOPOGRAPHY	ERI	-	VS

ŠIS DOKUMENTAS YRA PASIRAŠYTAS SAUGIU ELEKTRONINIU PARAŠU IR TURI LAIKO ŽYMĄ /
THIS DOCUMENT IS SIGNED ELECTRONICALLY WITH A SAFE ELECTRONIC SIGNATURE AND CONTAINS A TIME STAMP

Co-financed by the Connecting Europe Facility of the European Union

PROJEKTAS / PROJECT
SUTARTIES Nr. / CONTRACT NO. LT 2019.0403 No. 8.1/2019-03
PROJEKTO Nr. / PROJECT NO. RBDTDLTDS1DPS2-XX

Rail Baltica

„NAUJO RUOŽO IŠ KAUNO Į RAMYGALĄ STATYBOS PROJEKTAVIMO IR PROJEKTO VYKDYMO PRIEŽIŪROS PASLAUGOS" (2019-04-03 NR. 8.1/2019-03), RUOŽO ŠVEICARIJA-ŽEIMIAI (DPS2), JONAVOS RAJ. SAV., INŽINERINIAI TOPOGRAFINIAI (GEODEZINIAI) TYRINĖJIMAI

"DESIGN AND DESIGN SUPERVISION SERVICES FOR THE CONSTRUCTION OF THE NEW LINE FROM KAUNAS TO RAMYGALA" (8.1/2019-03), SECTION ŠVEICARIJA-ŽEIMIAI (DPS2), JONAVA DIST. MUN., GEODETIC AND TOPOGRAPHICAL SURVEY

ARCHYVO Nr. / ARCHIVE NO. 19GEL0049

UŽSAKOVAS / CLIENT
RB Rail AS lietuvos filialas
Gedimino pr. 20
Vilnius
LT-01103
Reg. No. 304430116

STATYTOJAS / BUILDER
AB „LTG Infra"
Geležinkelio g. 2
Vilnius
LT-02100
Reg. No. 305202934

PROJEKTUOTOJAS / CONSULTANT
ĮMONĖ, KVALIF. DOK. Nr / COMPANY, QUALIF. DOC. No.
IDOM
9102

SUBRANGOVAS / SUB-CONTR.
KELPROJEKTAS

KVAL. PATV. DOK. NR. / QUALIF. DOC. NUM.		V. PAVARDĖ / NAME	PARAŠAS / SIGNATURE
1GKV-942	SPDV / DL	V. SAKALAUSKAS	E-PARAŠAS / E-SIGNED

DATA / DATE: 2020-04
MASTELIS / SCALE: 1:500
LAPO DYDIS / PAPER SIZE: A1

BRĖŽINIO STATUSAS / DRAWING STATUS
PATEIKTA TVIRTINIMUI
ISSUED FOR APPROVAL

BRĖŽINIO PAVADINIMAS / DRAWING NAME
TOPOGRAFIJOS PLANAS / TOPOGRAPHICAL PLAN

LT / EN

PROJEKTO KODAS / PROJECT CODE			VIETA/ LOCATION ŠVEICARIJA-ŽEIMIAI			PROJEKTO DALIES KODAS / DISCIPLINE CODE		
PROJEKTO ID PROJECT ID	LINIJOS ID SECTION ID	RUOŽO ID SUB-SEC. ID	KONSTR. K. VOL. / SYST.	ZONA ZONE	VIETA LOCATION	RBR KODAS RBR CODE	PROJ. DAL. K. LOCAL CODE	PROJ. ETAPAS PROJ. STAGE
RBDTD-LT	DS1	DPS2	ZZZZ	ZZ	ZZZZ	SUR	BD	TP / MD

BRĖŽINIO ŽYMUO / DRAWING MARK:
RBDTDLTDS1DPS2-XX_B-01
RBDTD-LT-DS1-DPS2_IDO_ZZZZ-ZZ_ZZZZ_D2_SUR-BD_MD_00001

LAIDA REVISION: 004

LAPŲ NUMERACIJA / SHEET NUMBER: 11 of 116

A1 (594x841)

62/40 – 0356

62/40 – 0356 62/40 – 0357

62/40 – 0376 62/40 – 0377

62/40 – 0357

LAIDA / REVISIONS					
Nr/No	Data / Date	Aprašymas / Description	PIA / PM	SPV / DM	SPDV / DL
001	2020-04		ERI	-	VS
002	2020-08	UPDATE DUE TO ADDITIONAL TOPOGRAPHY PATIKSLINIMAS DĖL PAPILDOMOS TOPOGRAFIJOS	ERI	-	VS
003	2020-09	IGYVENDINTI TECHNINĖS PERŽIŪROS REIKALAVIMAI FULFILLED TECHNICAL REVIEW REQUIREMENTS	ERI	-	VS
004	2021-01	PATIKSLINIMAS DĖL PAPILDOMOS TOPOGRAFIJOS UPDATE DUE TO ADDITIONAL TOPOGRAPHY	ERI	-	VS

ŠIS DOKUMENTAS YRA PASIRAŠYTAS SAUGIU ELEKTRONINIU PARAŠU IR TURI LAIKO ŽYMĄ /
THIS DOCUMENT IS SIGNED ELECTRONICALLY WITH A SAFE ELECTRONIC SIGNATURE AND CONTAINS A TIME STAMP

Co-financed by the Connecting Europe Facility of the European Union

PROJEKTAS / PROJECT

SUTARTIES Nr. / CONTRACT NO. LT 2019.0403 No. 8.1/2019-03
PROJEKTO Nr. / PROJECT NO. RBDTDLTDS1DPS2-XX

Rail Baltica

„NAUJO RUOŽO IŠ KAUNO Į RAMYGALĄ STATYBOS PROJEKTAVIMO IR PROJEKTO VYKDYMO PRIEŽIŪROS PASLAUGOS" (2019-04-03 NR. 8.1/2019-03), RUOŽO ŠVEICARIJA-ŽEIMIAI (DPS2), JONAVOS RAJ. SAV., INŽINERINIAI TOPOGRAFINIAI (GEODEZINIAI) TYRINĖJIMAI

"DESIGN AND DESIGN SUPERVISION SERVICES FOR THE CONSTRUCTION OF THE NEW LINE FROM KAUNAS TO RAMYGALA" (8.1/2019-03), SECTION ŠVEICARIJA-ŽEIMIAI (DPS2), JONAVA DIST. MUN., GEODETIC AND TOPOGRAPHICAL SURVEY

ARCHYVO Nr. / ARCHIVE NO. 19GEL0049

UŽSAKOVAS / CLIENT

RB Rail AS lietuvos filialas
Gedimino pr. 20
Vilnius
LT-01103
Reg. No. 304430116

STATYTOJAS / BUILDER

AB „LTG Infra"
Geležinkelio g. 2
Vilnius
LT-02100
Reg. No. 305202934

PROJEKTUOTOJAS / CONSULTANT

ĮMONĖ, KVALIF. DOK. Nr / COMPANY, QUALIF. DOC. No.

IDOM
9102

SUBRANGOVAS / SUB-CONTR.

KELPROJEKTAS

DATA / DATE: 2020-04

MASTELIS / SCALE: 1:500

LAPO DYDIS / PAPER SIZE: A1

BRĖŽINIO STATUSAS / DRAWING STATUS
PATEIKTA TVIRTINIMUI
ISSUED FOR APPROVAL

KVAL. PATV. DOK. NR. / QUALIF. DOC. NUM.		V. PAVARDĖ / NAME	PARAŠAS / SIGNATURE
1GKV-942	SPDV / DL	V. SAKALAUSKAS	E-PARAŠAS / E-SIGNED

BRĖŽINIO PAVADINIMAS / DRAWING NAME

TOPOGRAFIJOS PLANAS / TOPOGRAPHICAL PLAN

LT / EN

PROJEKTO KODAS / PROJECT CODE			VIETA/ LOCATION ŠVEICARIJA-ŽEIMIAI			PROJEKTO DALIES KODAS / DISCIPLINE CODE	
PROJEKTO ID PROJECT ID	LINIJOS ID SECTION ID	RUOŽO ID SUB-SEC. ID	KONSTR. K. VOL. / SYST.	ZONA ZONE	VIETA LOCATION	RBR KODAS RBR CODE	PROJ. DAL. K. LOCAL CODE	PROJ. ETAPAS PROJ. STAGE
RBDTD-LT	DS1	DPS2	ZZZZ	ZZ	ZZZZ	SUR	BD	TP / MD

BRĖŽINIO ŽYMUO / DRAWING MARK:
RBDTDLTDS1DPS2-XX_B-01
RBDTD-LT-DS1-DPS2_IDO_ZZZZ-ZZ_ZZZZ_D2_SUR-BD_MD_00001

LAPŲ NUMERACIJA / SHEET NUMBER: 12 of 116

LAIDA REVISION: 004

A1 (594x841)

62/40 – 0375

62/40 – 0376

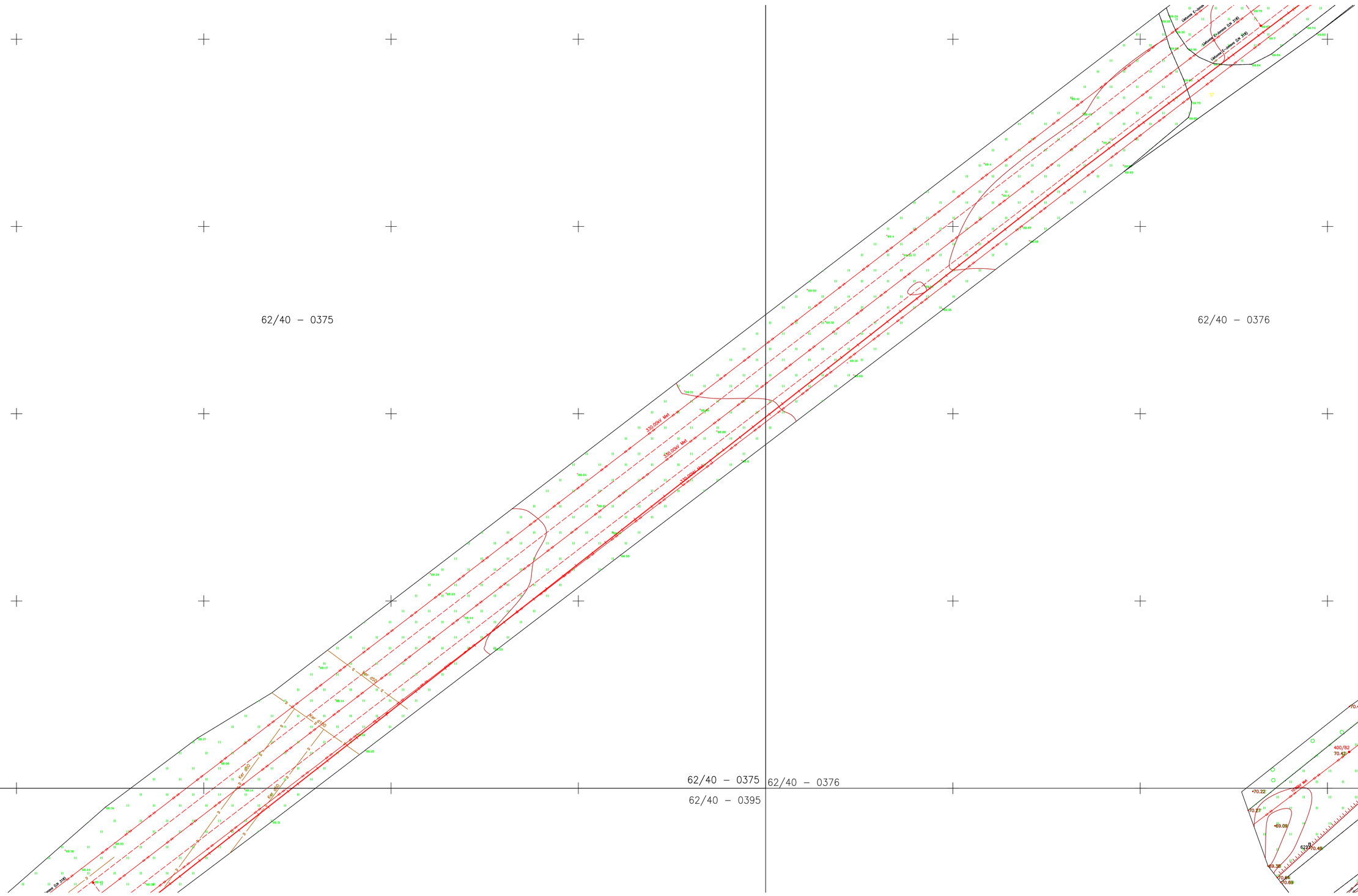
Uždaroji K-sankasa
Uždaroji K-sankasa (Ø 518)
Uždaroji K-sankasa (Ø 518)
330.0kV Mel
330.0kV Mel
330.0kV Mel
Kel. 400
Kel. 400
Kel. 400

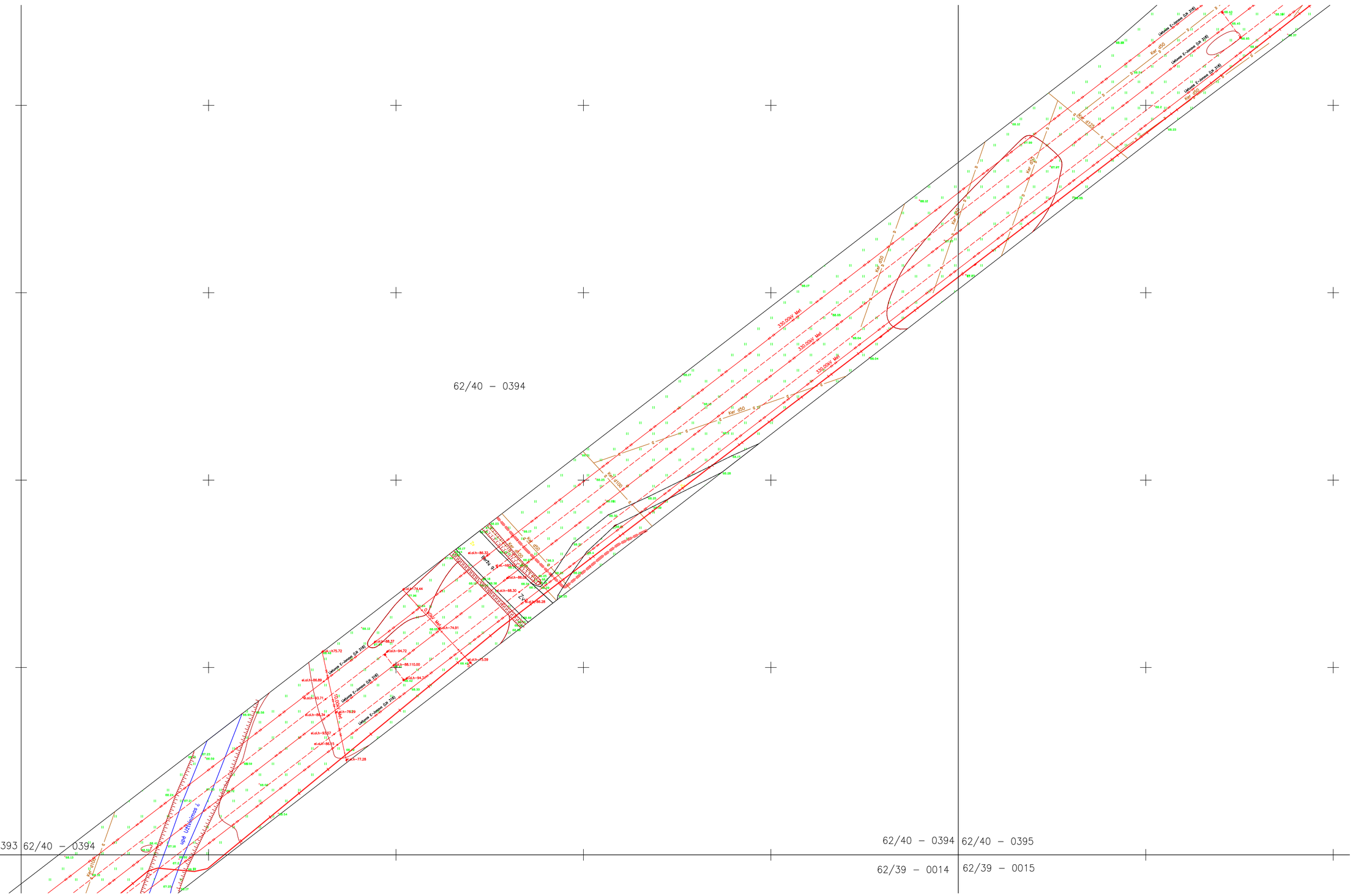

LAIDA / REVISIONS					
Nr/No	Data / Date	Aprašymas / Description	PIA / PM	SPV / DM	SPDV / DL
001	2020-04		ERI	-	VS
002	2020-08	UPDATE DUE TO ADDITIONAL TOPOGRAPHY PATIKSLINIMAS DĖL PAPILDOMOS TOPOGRAFIJOS	ERI	-	VS
003	2020-09	ĮGYVENDINTI TECHNINĖS PERŽIŪROS REIKALAVIMAI FULFILLED TECHNICAL REVIEW REQUIREMENTS	ERI	-	VS
004	2021-01	PATIKSLINIMAS DĖL PAPILDOMOS TOPOGRAFIJOS UPDATE DUE TO ADDITIONAL TOPOGRAPHY	ERI	-	VS

ŠIS DOKUMENTAS YRA PASIRAŠYTAS SAUGIU ELEKTRONINIU PARAŠU IR TURI LAIKO ŽYMĄ /
THIS DOCUMENT IS SIGNED ELECTRONICALLY WITH A SAFE ELECTRONIC SIGNATURE AND CONTAINS A TIME STAMP

Co-financed by the Connecting Europe Facility of the European Union

PROJEKTAS / PROJECT

SUTARTIES Nr. / CONTRACT NO. LT 2019.0403 No. 8.1/2019-03
PROJEKTO Nr. / PROJECT NO. RBDTDLTDS1DPS2-XX

Rail Baltica

„NAUJO RUOŽO IŠ KAUNO Į RAMYGALĄ STATYBOS PROJEKTAVIMO IR PROJEKTO VYKDYMO PRIEŽIŪROS PASLAUGOS" (2019-04-03 NR. 8.1/2019-03), RUOŽO ŠVEICARIJA-ŽEIMIAI (DPS2), JONAVOS RAJ. SAV., INŽINERINIAI TOPOGRAFINIAI (GEODEZINIAI) TYRINĖJIMAI

"DESIGN AND DESIGN SUPERVISION SERVICES FOR THE CONSTRUCTION OF THE NEW LINE FROM KAUNAS TO RAMYGALA" (8.1/2019-03), SECTION ŠVEICARIJA-ŽEIMIAI (DPS2), JONAVA DIST. MUN., GEODETIC AND TOPOGRAPHICAL SURVEY

ARCHYVO Nr. / ARCHIVE NO. 19GEL0049

UŽSAKOVAS / CLIENT	PROJEKTUOTOJAS / CONSULTANT
RB Rail AS lietuvos filialas Gedimino pr. 20 Vilnius LT-01103 Reg. No. 304430116	ĮMONĖ, KVALIF. DOK. Nr / COMPANY, QUALIF. DOC. No. IDOM 9102
STATYTOJAS / BUILDER	SUBRANGOVAS / SUB-CONTR.
AB „LTG Infra" Geležinkelio g. 2 Vilnius LT-02100 Reg. No. 305202934	KELPROJEKTAS

DATA / DATE	MASTELIS / SCALE	LAPO DYDIS / PAPER SIZE
2020-04	1:500	A1

BRĖŽINIO STATUSAS / DRAWING STATUS
PATEIKTA TVIRTINIMUI
ISSUED FOR APPROVAL

KVAL. PATV. DOK. NR. / QUALIF. DOC. NUM.		V. PAVARDĖ / NAME	PARAŠAS / SIGNATURE
1GKV-942	SPDV / DL	V. SAKALAUSKAS	E-PARAŠAS / E-SIGNED

BRĖŽINIO PAVADINIMAS / DRAWING NAME

TOPOGRAFIJOS PLANAS / TOPOGRAPHICAL PLAN

LT / EN

PROJEKTO KODAS / PROJECT CODE			VIETA/ LOCATION ŠVEICARIJA-ŽEIMIAI			PROJEKTO DALIES KODAS / DISCIPLINE CODE		
PROJEKTO ID PROJECT ID	LINIJOS ID SECTION ID	RUOŽO ID SUB-SEC. ID	KONSTR. K. VOL. / SYST.	ZONA ZONE	VIETA LOCATION	RBR KODAS RBR CODE	PROJ. DAL. K. LOCAL CODE	PROJ. ETAPAS PROJ. STAGE
RBDTD-LT	DS1	DPS2	ZZZZ	ZZ	ZZZZ	SUR	BD	TP / MD

BRĖŽINIO ŽYMUO / DRAWING MARK:
RBDTDLTDS1DPS2-XX_B-01
RBDTD-LT-DS1-DPS2_IDO_ZZZZ-ZZ_ZZZZ_D2_SUR-BD_MD_00001

LAIDA REVISION: 004

LAPŲ NUMERACIJA / SHEET NUMBER: 14 of 116

A1 (594x841)


62/39 – 0013
62/39 – 0013
62/39 – 0014
330/00kV Met
Lietuva E-tinklai (LN 318)
Lietuva E-tinklai (LN 318)
Lietuva E-tinklai (LN 318)
Kelias 4100
Kelias 4100
Kelias 4100

62/39 – 0011
62/39 – 0031

62/39 – 0012
62/39 – 0032

62/39 – 0013
62/39 – 0033

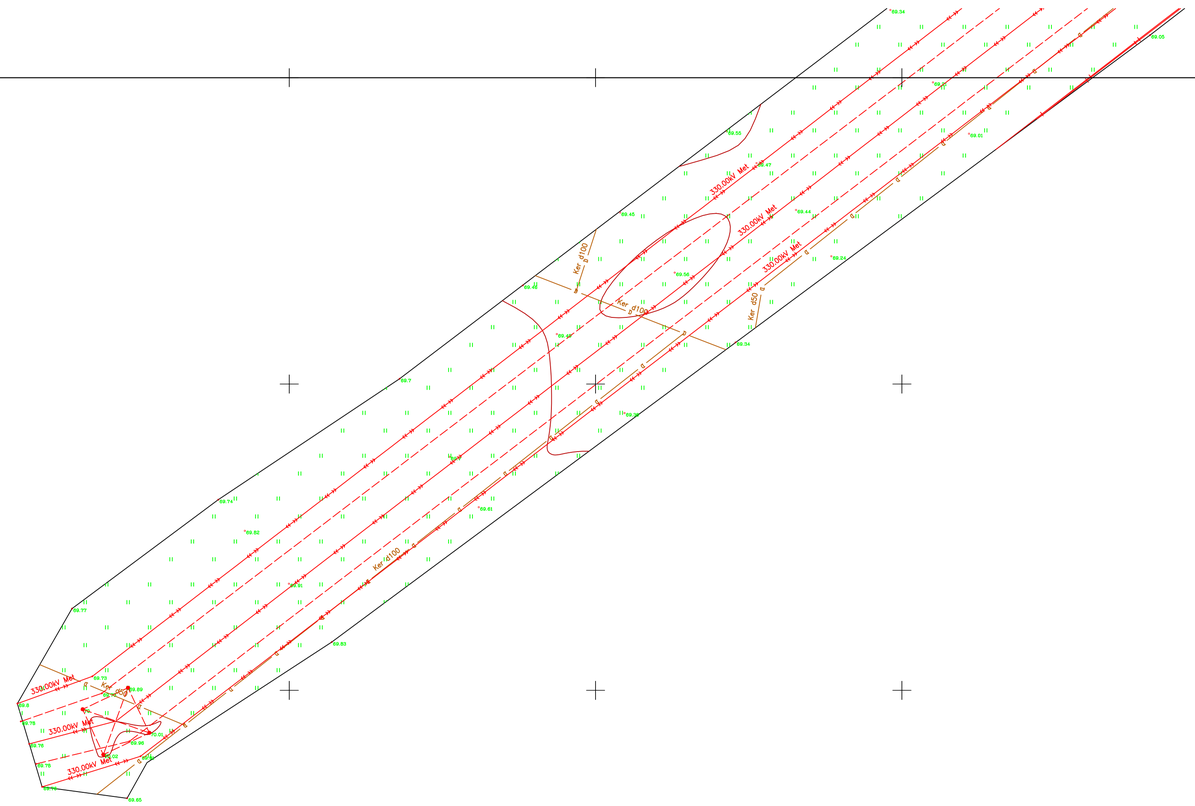

LAIDA / REVISIONS					
Nr/No	Data / Date	Aprašymas / Description	PIA / PM	SPV / DM	SPDV / DL
001	2020-04		ERI	-	VS
002	2020-08	UPDATE DUE TO ADDITIONAL TOPOGRAPHY PATIKSLINIMAS DĖL PAPILDOMOS TOPOGRAFIJOS	ERI	-	VS
003	2020-09	ĮGYVENDINTI TECHNINĖS PERŽIŪROS REIKALAVIMAI FULFILLED TECHNICAL REVIEW REQUIREMENTS	ERI	-	VS
004	2021-01	PATIKSLINIMAS DĖL PAPILDOMOS TOPOGRAFIJOS UPDATE DUE TO ADDITIONAL TOPOGRAPHY	ERI	-	VS

ŠIS DOKUMENTAS YRA PASIRAŠYTAS SAUGIU ELEKTRONINIU PARAŠU IR TURI LAIKO ŽYMĄ /
THIS DOCUMENT IS SIGNED ELECTRONICALLY WITH A SAFE ELECTRONIC SIGNATURE AND CONTAINS A TIME STAMP

Co-financed by the Connecting Europe Facility of the European Union

PROJEKTAS / PROJECT

SUTARTIES Nr. / CONTRACT NO. LT 2019.0403 No. 8.1/2019-03
PROJEKTO Nr. / PROJECT NO. RBDTDLTDS1DPS2-XX

Rail Baltica

„NAUJO RUOŽO IŠ KAUNO Į RAMYGALĄ STATYBOS PROJEKTAVIMO IR PROJEKTO VYKDYMO PRIEŽIŪROS PASLAUGOS" (2019-04-03 NR. 8.1/2019-03), RUOŽO ŠVEICARIJA-ŽEIMIAI (DPS2), JONAVOS RAJ. SAV., INŽINERINIAI TOPOGRAFINIAI (GEODEZINIAI) TYRINĖJIMAI

"DESIGN AND DESIGN SUPERVISION SERVICES FOR THE CONSTRUCTION OF THE NEW LINE FROM KAUNAS TO RAMYGALA" (8.1/2019-03), SECTION ŠVEICARIJA-ŽEIMIAI (DPS2), JONAVA DIST. MUN., GEODETIC AND TOPOGRAPHICAL SURVEY

ARCHYVO Nr. / ARCHIVE NO. 19GEL0049

UŽSAKOVAS / CLIENT

RB Rail AS lietuvos filialas
Gedimino pr. 20
Vilnius
LT-01103
Reg. No. 304430116

STATYTOJAS / BUILDER

AB „LTG Infra"
Geležinkelio g. 2
Vilnius
LT-02100
Reg. No. 305202934

PROJEKTUOTOJAS / CONSULTANT

ĮMONĖ, KVALIF. DOK. Nr / COMPANY, QUALIF. DOC. No.

IDOM
9102

SUBRANGOVAS / SUB-CONTR.

KELPROJEKTAS

DATA / DATE	MASTELIS / SCALE	LAPO DYDIS / PAPER SIZE
2020-04	1:500	A1

BRĖŽINIO STATUSAS / DRAWING STATUS
PATEIKTA TVIRTINIMUI
ISSUED FOR APPROVAL

KVAL. PATV. DOK. NR. / QUALIF. DOC. NUM.		V. PAVARDĖ / NAME	PARAŠAS / SIGNATURE
1GKV-942	SPDV / DL	V. SAKALAUSKAS	E-PARAŠAS / E-SIGNED

BRĖŽINIO PAVADINIMAS / DRAWING NAME

TOPOGRAFIJOS PLANAS / TOPOGRAPHICAL PLAN

LT / EN

PROJEKTO KODAS / PROJECT CODE			VIETA/ LOCATION ŠVEICARIJA-ŽEIMIAI			PROJEKTO DALIES KODAS / DISCIPLINE CODE		
PROJEKTO ID PROJECT ID	LINIJOS ID SECTION ID	RUOŽO ID SUB-SEC. ID	KONSTR. K. VOL. / SYST.	ZONA ZONE	VIETA LOCATION	RBR KODAS RBR CODE	PROJ. DAL. K. LOCAL CODE	PROJ. ETAPAS PROJ. STAGE
RBDTD-LT	DS1	DPS2	ZZZZ	ZZ	ZZZZ	SUR	BD	TP / MD

BRĖŽINIO ŽYMUO / DRAWING MARK:
RBDTDLTDS1DPS2-XX_B-01
RBDTD-LT-DS1-DPS2_IDO_ZZZZ-ZZ_ZZZZ_D2_SUR-BD_MD_00001

LAIDA REVISION: 004

LAPŲ NUMERACIJA / SHEET NUMBER: 16 of 116

A1 (594x841)

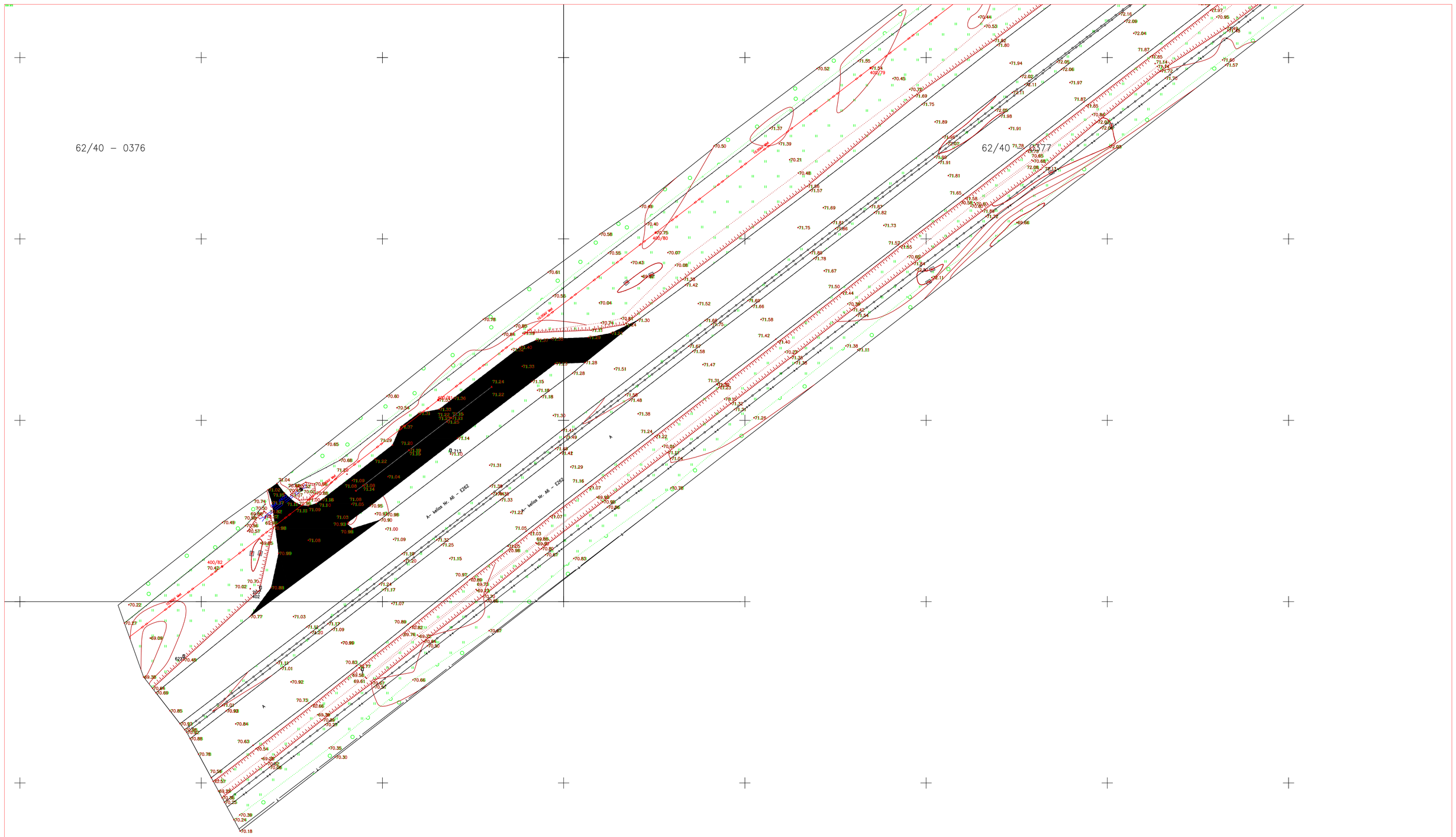

LAIDA / REVISIONS					
Nr/No	Data / Date	Aprašymas / Description	PIA / PM	SPV / DM	SPDV / DL
001	2020-04		ERI	-	VS
002	2020-08	UPDATE DUE TO ADDITIONAL TOPOGRAPHY PATIKSLINIMAS DĖL PAPILDOMOS TOPOGRAFIJOS	ERI	-	VS
003	2020-09	ĮGYVENDINTI TECHNINĖS PERŽIŪROS REIKALAVIMAI FULFILLED TECHNICAL REVIEW REQUIREMENTS	ERI	-	VS
004	2021-01	PATIKSLINIMAS DĖL PAPILDOMOS TOPOGRAFIJOS UPDATE DUE TO ADDITIONAL TOPOGRAPHY	ERI	-	VS

ŠIS DOKUMENTAS YRA PASIRAŠYTAS SAUGIU ELEKTRONINIU PARAŠU IR TURI LAIKO ŽYMĄ /
THIS DOCUMENT IS SIGNED ELECTRONICALLY WITH A SAFE ELECTRONIC SIGNATURE AND CONTAINS A TIME STAMP

Co-financed by the Connecting Europe Facility of the European Union

PROJEKTAS / PROJECT

SUTARTIES Nr. / CONTRACT NO. LT 2019.0403 No. 8.1/2019-03
PROJEKTO Nr. / PROJECT NO. RBDTDLTDS1DPS2-XX

Rail Baltica

„NAUJO RUOŽO IŠ KAUNO Į RAMYGALĄ STATYBOS PROJEKTAVIMO IR PROJEKTO VYKDYMO PRIEŽIŪROS PASLAUGOS" (2019-04-03 NR. 8.1/2019-03), RUOŽO ŠVEICARIJA-ŽEIMIAI (DPS2), JONAVOS RAJ. SAV., INŽINERINIAI TOPOGRAFINIAI (GEODEZINIAI) TYRINĖJIMAI

"DESIGN AND DESIGN SUPERVISION SERVICES FOR THE CONSTRUCTION OF THE NEW LINE FROM KAUNAS TO RAMYGALA" (8.1/2019-03), SECTION ŠVEICARIJA-ŽEIMIAI (DPS2), JONAVA DIST. MUN., GEODETIC AND TOPOGRAPHICAL SURVEY

ARCHYVO Nr. / ARCHIVE NO. 19GEL0049

UŽSAKOVAS / CLIENT	PROJEKTUOTOJAS / CONSULTANT
RB Rail AS lietuvos filialas Gedimino pr. 20 Vilnius LT-01103 Reg. No. 304430116	ĮMONĖ, KVALIF. DOK. Nr / COMPANY, QUALIF. DOC. No. IDOM 9102
STATYTOJAS / BUILDER	SUBRANGOVAS / SUB-CONTR.
AB „LTG Infra" Geležinkelio g. 2 Vilnius LT-02100 Reg. No. 305202934	KELPROJEKTAS

DATA / DATE	MASTELIS / SCALE	LAPO DYDIS / PAPER SIZE
2020-04	1:500	A1

BRĖŽINIO STATUSAS / DRAWING STATUS
PATEIKTA TVIRTINIMUI
ISSUED FOR APPROVAL

KVAL. PATV. DOK. NR. / QUALIF. DOC. NUM.		V. PAVARDĖ / NAME	PARAŠAS / SIGNATURE
1GKV-942	SPDV / DL	V. SAKALAUSKAS	E-PARAŠAS / E-SIGNED

BRĖŽINIO PAVADINIMAS / DRAWING NAME

TOPOGRAFIJOS PLANAS / TOPOGRAPHICAL PLAN

LT / EN

PROJEKTO KODAS / PROJECT CODE			VIETA/ LOCATION ŠVEICARIJA-ŽEIMIAI			PROJEKTO DALIES KODAS / DISCIPLINE CODE		
PROJEKTO ID PROJECT ID	LINIJOS ID SECTION ID	RUOŽO ID SUB-SEC. ID	KONSTR. K. VOL. / SYST.	ZONA ZONE	VIETA LOCATION	RBR KODAS RBR CODE	PROJ. DAL. K. LOCAL CODE	PROJ. ETAPAS PROJ. STAGE
RBDTD-LT	DS1	DPS2	ZZZZ	ZZ	ZZZZ	SUR	BD	TP / MD

BRĖŽINIO ŽYMUO / DRAWING MARK:
RBDTDLTDS1DPS2-XX_B-01
RBDTD-LT-DS1-DPS2_IDO_ZZZZ-ZZ_ZZZZ_D2_SUR-BD_MD_00001

LAIDA REVISION: 004

LAPŲ NUMERACIJA / SHEET NUMBER: 17 of 116

A1 (594x841)

62/40 – 0357

62/40 – 0358

62/40 – 0359

paraiškos nr./Application no. 208808

Suteiktas nr./Granted no. 46:20:719

LAIDA / REVISIONS					
Nr/No	Data / Date	Aprašymas / Description	PIA / PM	SPV / DM	SPDV / DL
001	2020-04		ERI	-	VS
002	2020-08	UPDATE DUE TO ADDITIONAL TOPOGRAPHY PATIKSLINIMAS DĖL PAPILDOMOS TOPOGRAFIJOS	ERI	-	VS
003	2020-09	IGYVENDINTI TECHNINĖS PERŽIŪROS REIKALAVIMAI FULFILLED TECHNICAL REVIEW REQUIREMENTS	ERI	-	VS
004	2021-01	PATIKSLINIMAS DĖL PAPILDOMOS TOPOGRAFIJOS UPDATE DUE TO ADDITIONAL TOPOGRAPHY	ERI	-	VS

ŠIS DOKUMENTAS YRA PASIRAŠYTAS SAUGIU ELEKTRONINIU PARAŠU IR TURI LAIKO ŽYMĄ /
THIS DOCUMENT IS SIGNED ELECTRONICALLY WITH A SAFE ELECTRONIC SIGNATURE AND CONTAINS A TIME STAMP

Co-financed by the Connecting Europe Facility of the European Union

PROJEKTAS / PROJECT

SUTARTIES Nr. / CONTRACT NO. LT 2019.0403 No. 8.1/2019-03

PROJEKTO Nr. / PROJECT NO. RBDTDLTDS1DPS2-XX

Rail Baltica

„NAUJO RUOŽO IŠ KAUNO Į RAMYGALĄ STATYBOS PROJEKTAVIMO IR PROJEKTO VYKDYMO PRIEŽIŪROS PASLAUGOS" (2019-04-03 NR. 8.1/2019-03), RUOŽO ŠVEICARIJA-ŽEIMIAI (DPS2), JONAVOS RAJ. SAV., INŽINERINIAI TOPOGRAFINIAI (GEODEZINIAI) TYRINĖJIMAI

"DESIGN AND DESIGN SUPERVISION SERVICES FOR THE CONSTRUCTION OF THE NEW LINE FROM KAUNAS TO RAMYGALA" (8.1/2019-03), SECTION ŠVEICARIJA-ŽEIMIAI (DPS2), JONAVA DIST. MUN., GEODETIC AND TOPOGRAPHICAL SURVEY

ARCHYVO Nr. / ARCHIVE NO. 19GEL0049

UŽSAKOVAS / CLIENT

RB Rail AS lietuvos filialas
Gedimino pr. 20
Vilnius
LT-01103
Reg. No. 304430116

STATYTOJAS / BUILDER

AB „LTG Infra"
Geležinkelio g. 2
Vilnius
LT-02100
Reg. No. 305202934

PROJEKTUOTOJAS / CONSULTANT

ĮMONĖ, KVALIF. DOK. Nr / COMPANY, QUALIF. DOC. No.

IDOM
9102

SUBRANGOVAS / SUB-CONTR.

KELPROJEKTAS

DATA / DATE: 2020-04

MASTELIS / SCALE: 1:500

LAPO DYDIS / PAPER SIZE: A1

BRĖŽINIO STATUSAS / DRAWING STATUS
PATEIKTA TVIRTINIMUI
ISSUED FOR APPROVAL

KVAL. PATV. DOK. NR. / QUALIF. DOC. NUM.		V. PAVARDĖ / NAME	PARAŠAS / SIGNATURE
1GKV-942	SPDV / DL	V. SAKALAUSKAS	E-PARAŠAS / E-SIGNED

BRĖŽINIO PAVADINIMAS / DRAWING NAME

TOPOGRAFIJOS PLANAS / TOPOGRAPHICAL PLAN

LT / EN

PROJEKTO KODAS / PROJECT CODE			VIETA/ LOCATION ŠVEICARIJA-ŽEIMIAI			PROJEKTO DALIES KODAS / DISCIPLINE CODE		
PROJEKTO ID PROJECT ID	LINIJOS ID SECTION ID	RUOŽO ID SUB-SEC. ID	KONSTR. K. VOL. / SYST.	ZONA ZONE	VIETA LOCATION	RBR KODAS RBR CODE	PROJ. DAL. K. LOCAL CODE	PROJ. ETAPAS PROJ. STAGE
RBDTD-LT	DS1	DPS2	ZZZZ	ZZ	ZZZZ	SUR	BD	TP / MD

BRĖŽINIO ŽYMUO / DRAWING MARK:
RBDTDLTDS1DPS2-XX_B-01
RBDTD-LT-DS1-DPS2_IDO_ZZZZ-ZZ_ZZZZ_D2_SUR-BD_MD_00001

LAIDA REVISION: 004

LAPŲ NUMERACIJA / SHEET NUMBER: 18 of 116

A1 (594x841)

TOPD paraiškos nr./Application no. 183698
Suteiktas nr./Granted no. 46:20:442

X=6101150
Y=514500

X=6101150
Y=514700

o. 183700
46:20:443

tv. Tvarkinys

LAIDA / REVISIONS					
Nr/No	Data / Date	Aprašymas / Description	PIA / PM	SPV / DM	SPDV / DL
001	2020-04		ERI	-	VS
002	2020-08	UPDATE DUE TO ADDITIONAL TOPOGRAPHY PATIKSLINIMAS DĖL PAPILDOMOS TOPOGRAFIJOS	ERI	-	VS
003	2020-09	ĮGYVENDINTI TECHNINĖS PERŽIŪROS REIKALAVIMAI FULFILLED TECHNICAL REVIEW REQUIREMENTS	ERI	-	VS
004	2021-01	PATIKSLINIMAS DĖL PAPILDOMOS TOPOGRAFIJOS UPDATE DUE TO ADDITIONAL TOPOGRAPHY	ERI	-	VS

ŠIS DOKUMENTAS YRA PASIRAŠYTAS SAUGIU ELEKTRONINIU PARAŠU IR TURI LAIKO ŽYMĄ /
THIS DOCUMENT IS SIGNED ELECTRONICALLY WITH A SAFE ELECTRONIC SIGNATURE AND CONTAINS A TIME STAMP

Co-financed by the Connecting Europe Facility of the European Union

PROJEKTAS / PROJECT

SUTARTIES Nr. / CONTRACT NO. LT 2019.0403 No. 8.1/2019-03
PROJEKTO Nr. / PROJECT NO. RBDTDLTDS1DPS2-XX

Rail Baltica

„NAUJO RUOŽO IŠ KAUNO Į RAMYGALĄ STATYBOS PROJEKTAVIMO IR PROJEKTO VYKDYMO PRIEŽIŪROS PASLAUGOS" (2019-04-03 NR. 8.1/2019-03), RUOŽO ŠVEICARIJA-ŽEIMIAI (DPS2), JONAVOS RAJ. SAV. INŽINERINIAI TOPOGRAFINIAI (GEODEZINIAI) TYRINĖJIMAI

"DESIGN AND DESIGN SUPERVISION SERVICES FOR THE CONSTRUCTION OF THE NEW LINE FROM KAUNAS TO RAMYGALA" (8.1/2019-03), SECTION ŠVEICARIJA-ŽEIMIAI (DPS2), JONAVA DIST. MUN., GEODETIC AND TOPOGRAPHICAL SURVEY

ARCHYVO Nr. / ARCHIVE NO. 19GEL0049

UŽSAKOVAS / CLIENT

RB Rail AS lietuvos filialas
Gedimino pr. 20
Vilnius
LT-01103
Reg. No. 304430116

STATYTOJAS / BUILDER

AB „LTG Infra"
Geležinkelio g. 2
Vilnius
LT-02100
Reg. No. 305202934

PROJEKTUOTOJAS / CONSULTANT

ĮMONĖ, KVALIF. DOK. Nr / COMPANY, QUALIF. DOC. No.

IDOM
9102

SUBRANGOVAS / SUB-CONTR.

KELPROJEKTAS

DATA / DATE: 2020-04
MASTELIS / SCALE: 1:500
LAPO DYDIS / PAPER SIZE: A1

BRĖŽINIO STATUSAS / DRAWING STATUS
PATEIKTA TVIRTINIMUI
ISSUED FOR APPROVAL

KVAL. PATV. DOK. NR. / QUALIF. DOC. NUM.		V. PAVARDĖ / NAME	PARAŠAS / SIGNATURE
1GKV-942	SPDV / DL	V. SAKALAUSKAS	E-PARAŠAS / E-SIGNED

BRĖŽINIO PAVADINIMAS / DRAWING NAME

TOPOGRAFIJOS PLANAS / TOPOGRAPHICAL PLAN

LT / EN

PROJEKTO KODAS / PROJECT CODE		VIETA/ LOCATION ŠVEICARIJA-ŽEIMIAI				PROJEKTO DALIES KODAS / DISCIPLINE CODE	
PROJEKTO ID PROJECT ID	LINIJOS ID SECTION ID	RUOŽO ID SUB-SEC. ID	KONSTR. K. VOL. / SYST.	ZONA ZONE	VIETA LOCATION	RBR KODAS RBR CODE	PROJ. DAL. K. LOCAL CODE	PROJ. ETAPAS PROJ. STAGE
RBDTD-LT	DS1	DPS2	ZZZZ	ZZ	ZZZZ	SUR	BD	TP / MD

BRĖŽINIO ŽYMUO / DRAWING MARK:
RBDTDLTDS1DPS2-XX_B-01
RBDTD-LT-DS1-DPS2_IDO_ZZZZ-ZZ_ZZZZ_D2_SUR-BD_MD_00001

LAIDA REVISION: 004

LAPŲ NUMERACIJA / SHEET NUMBER: 19 of 116

26

A1 (594x841)

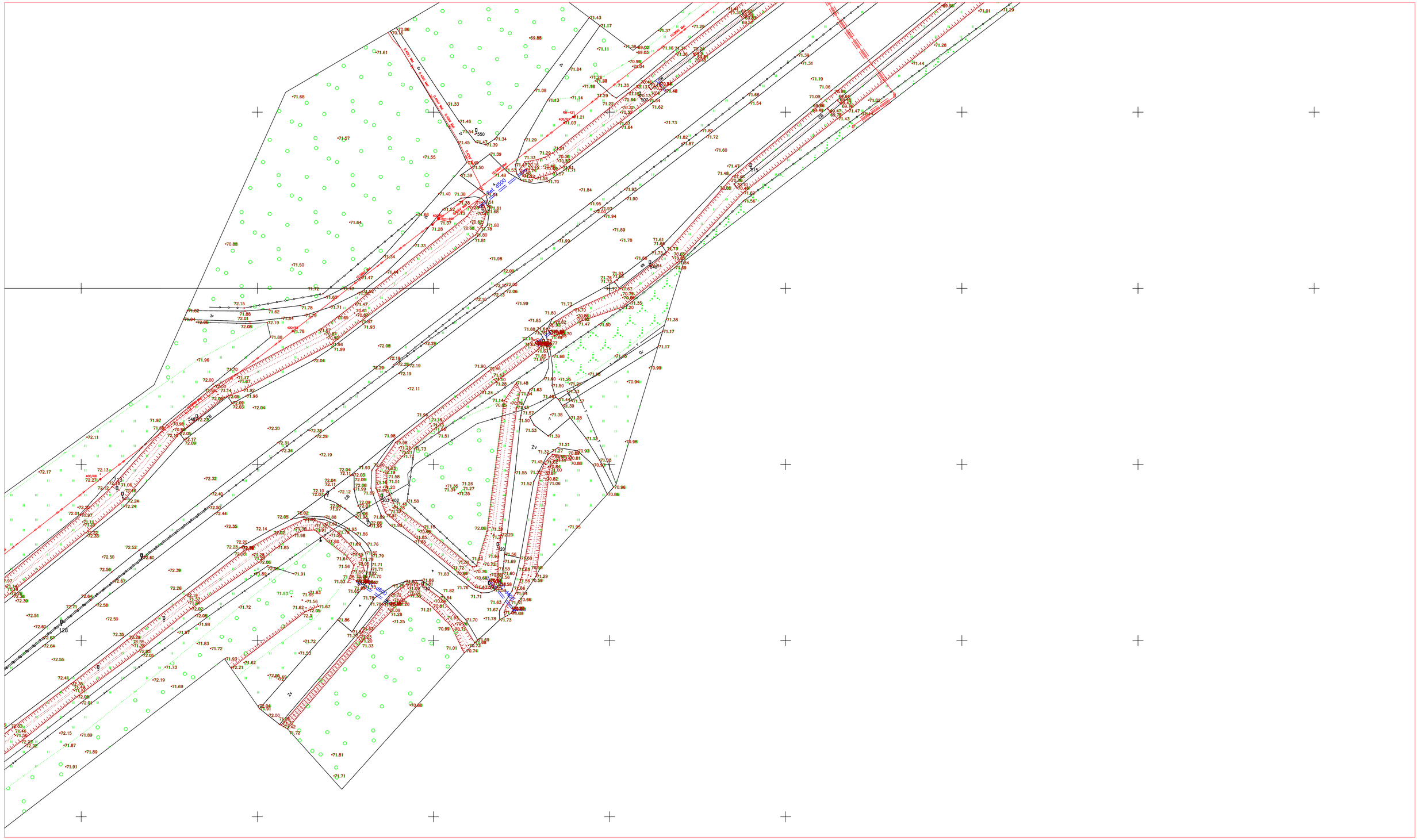

LAIDA / REVISIONS					
Nr/No	Data / Date	Aprašymas / Description	PIA / PM	SPV / DM	SPDV / DL
001	2020-04		ERI	-	VS
002	2020-08	UPDATE DUE TO ADDITIONAL TOPOGRAPHY PATIKSLINIMAS DĖL PAPILDOMOS TOPOGRAFIJOS	ERI	-	VS
003	2020-09	ĮGYVENDINTI TECHNINĖS PERŽIŪROS REIKALAVIMAI FULFILLED TECHNICAL REVIEW REQUIREMENTS	ERI	-	VS
004	2021-01	PATIKSLINIMAS DĖL PAPILDOMOS TOPOGRAFIJOS UPDATE DUE TO ADDITIONAL TOPOGRAPHY	ERI	-	VS

ŠIS DOKUMENTAS YRA PASIRAŠYTAS SAUGIU ELEKTRONINIU PARAŠU IR TURI LAIKO ŽYMĄ /
THIS DOCUMENT IS SIGNED ELECTRONICALLY WITH A SAFE ELECTRONIC SIGNATURE AND CONTAINS A TIME STAMP

Co-financed by the Connecting Europe Facility of the European Union

PROJEKTAS / PROJECT

SUTARTIES Nr. / CONTRACT NO. LT 2019.0403 No. 8.1/2019-03
PROJEKTO Nr. / PROJECT NO. RBDTDLTDS1DPS2-XX

Rail Baltica

„NAUJO RUOŽO IŠ KAUNO Į RAMYGALĄ STATYBOS PROJEKTAVIMO IR PROJEKTO VYKDYMO PRIEŽIŪROS PASLAUGOS" (2019-04-03 NR. 8.1/2019-03), RUOŽO ŠVEICARIJA-ŽEIMIAI (DPS2), JONAVOS RAJ. SAV., INŽINERINIAI TOPOGRAFINIAI (GEODEZINIAI) TYRINĖJIMAI

"DESIGN AND DESIGN SUPERVISION SERVICES FOR THE CONSTRUCTION OF THE NEW LINE FROM KAUNAS TO RAMYGALA" (8.1/2019-03), SECTION ŠVEICARIJA-ŽEIMIAI (DPS2), JONAVA DIST. MUN., GEODETIC AND TOPOGRAPHICAL SURVEY

ARCHYVO Nr. / ARCHIVE NO. 19GEL0049

UŽSAKOVAS / CLIENT	PROJEKTUOTOJAS / CONSULTANT
RB Rail AS lietuvos filialas Gedimino pr. 20 Vilnius LT-01103 Reg. No. 304430116	ĮMONĖ, KVALIF. DOK. Nr / COMPANY, QUALIF. DOC. No. IDOM 9102
STATYTOJAS / BUILDER	SUBRANGOVAS / SUB-CONTR.
AB „LTG Infra" Geležinkelio g. 2 Vilnius LT-02100 Reg. No. 305202934	KELPROJEKTAS

DATA / DATE	MASTELIS / SCALE	LAPO DYDIS / PAPER SIZE
2020-04	1:500	A1

BRĖŽINIO STATUSAS / DRAWING STATUS
PATEIKTA TVIRTINIMUI
ISSUED FOR APPROVAL

KVAL. PATV. DOK. NR. / QUALIF. DOC. NUM.		V. PAVARDĖ / NAME	PARAŠAS / SIGNATURE
1GKV-942	SPDV / DL	V. SAKALAUSKAS	E-PARAŠAS / E-SIGNED

BRĖŽINIO PAVADINIMAS / DRAWING NAME

TOPOGRAFIJOS PLANAS / TOPOGRAPHICAL PLAN

LT / EN

PROJEKTO KODAS / PROJECT CODE			VIETA/ LOCATION ŠVEICARIJA-ŽEIMIAI			PROJEKTO DALIES KODAS / DISCIPLINE CODE		
PROJEKTO ID PROJECT ID	LINIJOS ID SECTION ID	RUOŽO ID SUB-SEC. ID	KONSTR. K. VOL. / SYST.	ZONA ZONE	VIETA LOCATION	RBR KODAS RBR CODE	PROJ. DAL. K. LOCAL CODE	PROJ. ETAPAS PROJ. STAGE
RBDTD-LT	DS1	DPS2	ZZZZ	ZZ	ZZZZ	SUR	BD	TP / MD

BRĖŽINIO ŽYMUO / DRAWING MARK:
RBDTDLTDS1DPS2-XX_B-01
RBDTD-LT-DS1-DPS2_IDO_ZZZZ-ZZ_ZZZZ_D2_SUR-BD_MD_00001

LAIDA REVISION: 004

LAPŲ NUMERACIJA / SHEET NUMBER: 20 of 116

A1 (594x841)

62/40 – 0320

63/40 – 0301

LAIDA / REVISIONS					
Nr/No	Data / Date	Aprašymas / Description	PIA / PM	SPV / DM	SPDV / DL
001	2020-04		ERI	-	VS
002	2020-08	UPDATE DUE TO ADDITIONAL TOPOGRAPHY PATIKSLINIMAS DĖL PAPILDOMOS TOPOGRAFIJOS	ERI	-	VS
004	2021-01	PATIKSLINIMAS DĖL PAPILDOMOS TOPOGRAFIJOS UPDATE DUE TO ADDITIONAL TOPOGRAPHY	ERI	-	VS

ŠIS DOKUMENTAS YRA PASIRAŠYTAS SAUGIU ELEKTRONINIU PARAŠU IR TURI LAIKO ŽYMĄ /
THIS DOCUMENT IS SIGNED ELECTRONICALLY WITH A SAFE ELECTRONIC SIGNATURE AND CONTAINS A TIME STAMP

Co-financed by the Connecting Europe Facility of the European Union

PROJEKTAS / PROJECT

SUTARTIES Nr. / CONTRACT NO. LT 2019.0403 No. 8.1/2019-03

PROJEKTO Nr. / PROJECT NO. RBDTDLTDS1DPS2-XX

Rail Baltica

„NAUJO RUOŽO IŠ KAUNO Į RAMYGALĄ STATYBOS PROJEKTAVIMO IR PROJEKTO VYKDYMO PRIEŽIŪROS PASLAUGOS" (2019-04-03 NR. 8.1/2019-03), RUOŽO ŠVEICARIJA-ŽEIMIAI (DPS2), JONAVOS RAJ. SAV., INŽINERINIAI TOPOGRAFINIAI (GEODEZINIAI) TYRINĖJIMAI

"DESIGN AND DESIGN SUPERVISION SERVICES FOR THE CONSTRUCTION OF THE NEW LINE FROM KAUNAS TO RAMYGALA" (8.1/2019-03), SECTION ŠVEICARIJA-ŽEIMIAI (DPS2), JONAVA DIST. MUN., GEODETIC AND TOPOGRAPHICAL SURVEY

ARCHYVO Nr. / ARCHIVE NO. 19GEL0049

UŽSAKOVAS / CLIENT

RB Rail AS
K. Valdemāra iela 8
Riga, Latvia
LV-1010
Reg.No. 40103845025

STATYTOJAS / BUILDER

AB „LIETUVOS GELEŽINKELIŲ INFRASTRUKTŪRA"
Mindaugo g. 12
Vilnius
LT-03225
Reg. No. 305202934

PROJEKTUOTOJAS / CONSULTANT

ĮMONĖ, KVALIF. DOK. Nr / COMPANY, QUALIF. DOC. No.

IDOM
9102

SUBRANGOVAS / SUB-CONTR.

KELPROJEKTAS

DATA / DATE	MASTELIS / SCALE	LAPO DYDIS / PAPER SIZE
2020-04	1:500	A1

BRĖŽINIO STATUSAS / DRAWING STATUS
PATEIKTA TVIRTINIMUI
ISSUED FOR APPROVAL

KVAL. PATV. DOK. NR. / QUALIF. DOC. NUM.		V. PAVARDĖ / NAME	PARAŠAS / SIGNATURE
1GKV-942	SPDV / DL	V. SAKALAUSKAS	E-PARAŠAS / E-SIGNED

BRĖŽINIO PAVADINIMAS / DRAWING NAME

TOPOGRAFIJOS PLANAS / TOPOGRAPHICAL PLAN

LT / EN

PROJEKTO KODAS / PROJECT CODE			VIETA/ LOCATION ŠVEICARIJA-ŽEIMIAI			PROJEKTO DALIES KODAS / DISCIPLINE CODE		
PROJEKTO ID PROJECT ID	LINIJOS ID SECTION ID	RUOŽO ID SUB-SEC. ID	KONSTR. K. VOL. / SYST.	ZONA ZONE	VIETA LOCATION	RBR KODAS RBR CODE	PROJ. DAL. K. LOCAL CODE	PROJ. ETAPAS PROJ. STAGE
RBDTD-LT	DS1	DPS2	ZZZZ	ZZ	ZZZZ	SUR	BD	TP / MD

BRĖŽINIO ŽYMUO / DRAWING MARK:
RBDTDLTDS1DPS2-XX_B-01
RBDTD-LT-DS1-DPS2_IDO_ZZZZ-ZZ_ZZZZ_D2_SUR-BD_MD_00001

LAIDA REVISION: 004

LAPŲ NUMERACIJA / SHEET NUMBER: 21 of 110

A1 (594x841)


63/40 –
63/40 – 0281
LN318/171
LN318/171
100/48
Gr
Gr
Gr
0.40kV Met
0.40kV Met
0.40kV Met
110/20kV Met
110/20kV Met
110/20

63/40 – 0281

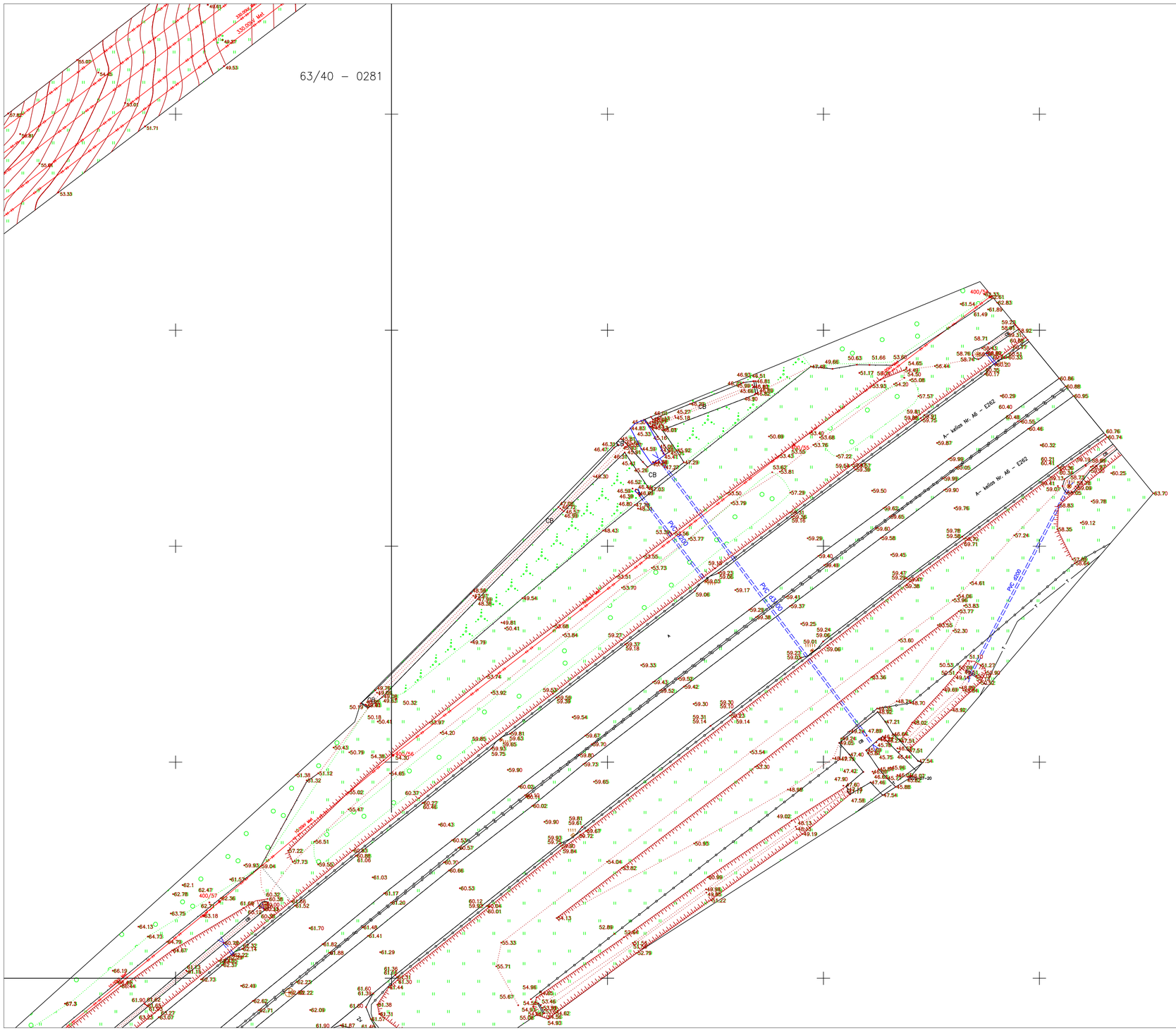

LAIDA / REVISIONS					
Nr/No	Data / Date	Aprašymas / Description	PIA / PM	SPV / DM	SPDV / DL
001	2020-04		ERI	-	VS
002	2020-08	UPDATE DUE TO ADDITIONAL TOPOGRAPHY PATIKSLINIMAS DĖL PAPILDOMOS TOPOGRAFIJOS	ERI	-	VS
003	2020-09	ĮGYVENDINTI TECHNINĖS PERŽIŪROS REIKALAVIMAI FULFILLED TECHNICAL REVIEW REQUIREMENTS	ERI	-	VS
004	2021-01	PATIKSLINIMAS DĖL PAPILDOMOS TOPOGRAFIJOS UPDATE DUE TO ADDITIONAL TOPOGRAPHY	ERI	-	VS

ŠIS DOKUMENTAS YRA PASIRAŠYTAS SAUGIU ELEKTRONINIU PARAŠU IR TURI LAIKO ŽYMĄ /
THIS DOCUMENT IS SIGNED ELECTRONICALLY WITH A SAFE ELECTRONIC SIGNATURE AND CONTAINS A TIME STAMP

Co-financed by the Connecting Europe Facility of the European Union

PROJEKTAS / PROJECT

SUTARTIES Nr. / CONTRACT NO. LT 2019.0403 No. 8.1/2019-03

PROJEKTO Nr. / PROJECT NO. RBDTDLTDS1DPS2-XX

Rail Baltica

„NAUJO RUOŽO IŠ KAUNO Į RAMYGALĄ STATYBOS PROJEKTAVIMO IR PROJEKTO VYKDYMO PRIEŽIŪROS PASLAUGOS" (2019-04-03 NR. 8.1/2019-03), RUOŽO ŠVEICARIJA-ŽEIMIAI (DPS2), JONAVOS RAJ. SAV., INŽINERINIAI TOPOGRAFINIAI (GEODEZINIAI) TYRINĖJIMAI

"DESIGN AND DESIGN SUPERVISION SERVICES FOR THE CONSTRUCTION OF THE NEW LINE FROM KAUNAS TO RAMYGALA" (8.1/2019-03), SECTION ŠVEICARIJA-ŽEIMIAI (DPS2), JONAVA DIST. MUN., GEODETIC AND TOPOGRAPHICAL SURVEY

ARCHYVO Nr. / ARCHIVE NO. 19GEL0049

UŽSAKOVAS / CLIENT

RB Rail AS lietuvos filialas
Gedimino pr. 20
Vilnius
LT-01103
Reg. No. 304430116

STATYTOJAS / BUILDER

AB „LTG Infra"
Geležinkelio g. 2
Vilnius
LT-02100
Reg. No. 305202934

PROJEKTUOTOJAS / CONSULTANT

ĮMONĖ, KVALIF. DOK. Nr / COMPANY, QUALIF. DOC. No.

IDOM
9102

SUBRANGOVAS / SUB-CONTR.

KELPROJEKTAS

DATA / DATE: 2020-04

MASTELIS / SCALE: 1:500

LAPO DYDIS / PAPER SIZE: A1

BRĖŽINIO STATUSAS / DRAWING STATUS
PATEIKTA TVIRTINIMUI
ISSUED FOR APPROVAL

KVAL. PATV. DOK. NR. / QUALIF. DOC. NUM.		V. PAVARDĖ / NAME	PARAŠAS / SIGNATURE
1GKV-942	SPDV / DL	V. SAKALAUSKAS	E-PARAŠAS / E-SIGNED

BRĖŽINIO PAVADINIMAS / DRAWING NAME

TOPOGRAFIJOS PLANAS / TOPOGRAPHICAL PLAN

LT / EN

PROJEKTO KODAS / PROJECT CODE			VIETA/ LOCATION ŠVEICARIJA-ŽEIMIAI			PROJEKTO DALIES KODAS / DISCIPLINE CODE		
PROJEKTO ID PROJECT ID	LINIJOS ID SECTION ID	RUOŽO ID SUB-SEC. ID	KONSTR. K. VOL. / SYST.	ZONA ZONE	VIETA LOCATION	RBR KODAS RBR CODE	PROJ. DAL. K. LOCAL CODE	PROJ. ETAPAS PROJ. STAGE
RBDTD-LT	DS1	DPS2	ZZZZ	ZZ	ZZZZ	SUR	BD	TP / MD

BRĖŽINIO ŽYMUO / DRAWING MARK:
RBDTD-LT-DS1-DPS2_IDO_ZZZZ-ZZ_ZZZZ_D2_SUR-BD_MD_00001

LAIDA REVISION: 004

LAPŲ NUMERACIJA / SHEET NUMBER: 23 of 116

A1 (594x841)

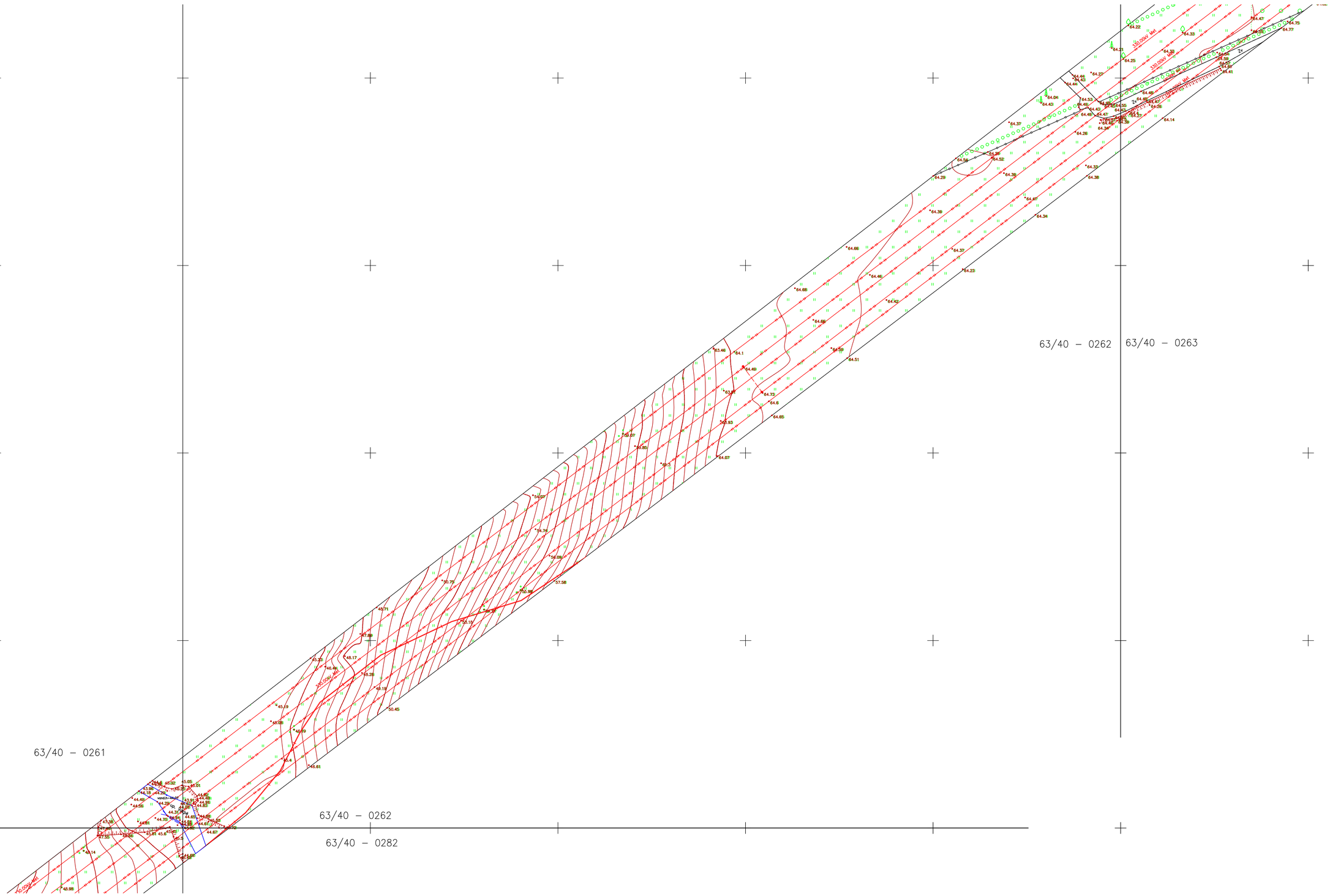

LAIDA / REVISIONS					
Nr/No	Data / Date	Aprašymas / Description	PIA / PM	SPV / DM	SPDV / DL
001	2020-04		ERI	-	VS
002	2020-08	UPDATE DUE TO ADDITIONAL TOPOGRAPHY PATIKSLINIMAS DĖL PAPILDOMOS TOPOGRAFIJOS	ERI	-	VS
003	2020-09	IGYVENDINTI TECHNINĖS PERŽIŪROS REIKALAVIMAI FULFILLED TECHNICAL REVIEW REQUIREMENTS	ERI	-	VS
004	2021-01	PATIKSLINIMAS DĖL PAPILDOMOS TOPOGRAFIJOS UPDATE DUE TO ADDITIONAL TOPOGRAPHY	ERI	-	VS

ŠIS DOKUMENTAS YRA PASIRAŠYTAS SAUGIU ELEKTRONINIU PARAŠU IR TURI LAIKO ŽYMĄ /
THIS DOCUMENT IS SIGNED ELECTRONICALLY WITH A SAFE ELECTRONIC SIGNATURE AND CONTAINS A TIME STAMP

Co-financed by the Connecting Europe Facility of the European Union

PROJEKTAS / PROJECT

SUTARTIES Nr. / CONTRACT NO. LT 2019.0403 No. 8.1/2019-03

PROJEKTO Nr. / PROJECT NO. RBDTDLTDS1DPS2-XX

Rail Baltica

„NAUJO RUOŽO IŠ KAUNO Į RAMYGALĄ STATYBOS PROJEKTAVIMO IR PROJEKTO VYKDYMO PRIEŽIŪROS PASLAUGOS" (2019-04-03 NR. 8.1/2019-03). RUOŽO ŠVEICARIJA-ŽEIMIAI (DPS2), JONAVOS RAJ. SAV., INŽINERINIAI TOPOGRAFINIAI (GEODEZINIAI) TYRINĖJIMAI

"DESIGN AND DESIGN SUPERVISION SERVICES FOR THE CONSTRUCTION OF THE NEW LINE FROM KAUNAS TO RAMYGALA" (8.1/2019-03), SECTION ŠVEICARIJA-ŽEIMIAI (DPS2), JONAVA DIST. MUN., GEODETIC AND TOPOGRAPHICAL SURVEY

ARCHYVO Nr. / ARCHIVE NO. 19GEL0049

UŽSAKOVAS / CLIENT

RB Rail AS lietuvos filialas
Gedimino pr. 20
Vilnius
LT-01103
Reg. No. 304430116

STATYTOJAS / BUILDER

AB „LTG Infra"
Geležinkelio g. 2
Vilnius
LT-02100
Reg. No. 305202934

PROJEKTUOTOJAS / CONSULTANT

ĮMONĖ, KVALIF. DOK. Nr / COMPANY, QUALIF. DOC. No.

IDOM
9102

SUBRANGOVAS / SUB-CONTR.

KELPROJEKTAS

DATA / DATE	MASTELIS / SCALE	LAPO DYDIS / PAPER SIZE
2020-04	1:500	A1

BRĖŽINIO STATUSAS / DRAWING STATUS
PATEIKTA TVIRTINIMUI
ISSUED FOR APPROVAL

KVAL. PATV. DOK. NR. / QUALIF. DOC. NUM.		V. PAVARDĖ / NAME	PARAŠAS / SIGNATURE
1GKV-942	SPDV / DL	V. SAKALAUSKAS	E-PARAŠAS / E-SIGNED

BRĖŽINIO PAVADINIMAS / DRAWING NAME

TOPOGRAFIJOS PLANAS / TOPOGRAPHICAL PLAN

LT / EN

PROJEKTO KODAS / PROJECT CODE			VIETA/ LOCATION ŠVEICARIJA-ŽEIMIAI			PROJEKTO DALIES KODAS / DISCIPLINE CODE		
PROJEKTO ID PROJECT ID	LINIJOS ID SECTION ID	RUOŽO ID SUB-SEC. ID	KONSTR. K. VOL. / SYST.	ZONA ZONE	VIETA LOCATION	RBR KODAS RBR CODE	PROJ. DAL. K. LOCAL CODE	PROJ. ETAPAS PROJ. STAGE
RBDTD-LT	DS1	DPS2	ZZZZ	ZZ	ZZZZ	SUR	BD	TP / MD

BRĖŽINIO ŽYMUO / DRAWING MARK:
RBDTDLTDS1DPS2-XX_B-01
RBDTD-LT-DS1-DPS2_IDO_ZZZZ-ZZ_ZZZZ_D2_SUR-BD_MD_00001

LAIDA REVISION: 004

LAPŲ NUMERACIJA / SHEET NUMBER: 24 of 116

A1 (594x841)

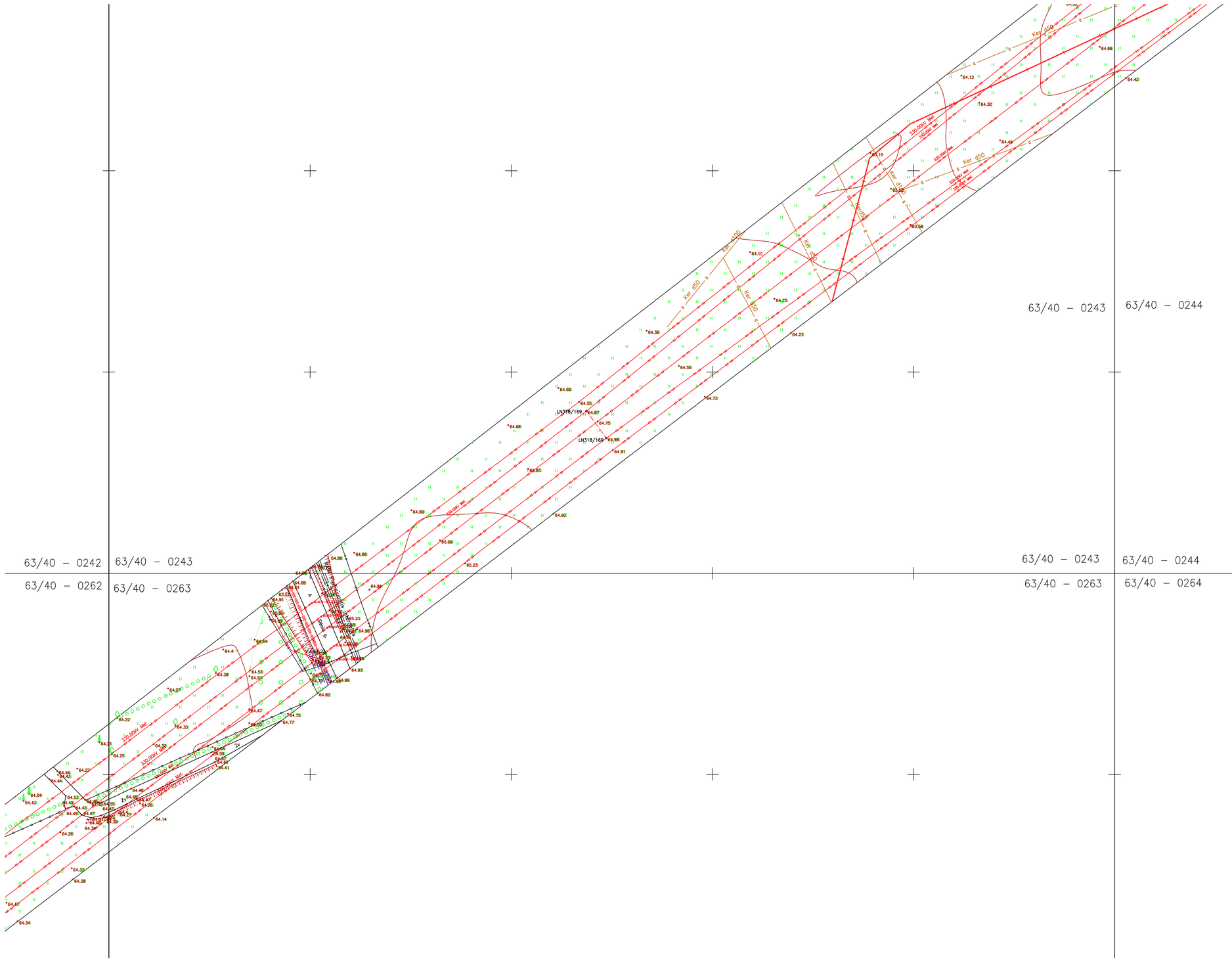

LAIDA / REVISIONS					
Nr/No	Data / Date	Aprašymas / Description	PIA / PM	SPV / DM	SPDV / DL
001	2020-04		ERI	-	VS
002	2020-08	UPDATE DUE TO ADDITIONAL TOPOGRAPHY PATIKSLINIMAS DĖL PAPILDOMOS TOPOGRAFIJOS	ERI	-	VS
003	2020-09	ĮGYVENDINTI TECHNINĖS PERŽIŪROS REIKALAVIMAI FULFILLED TECHNICAL REVIEW REQUIREMENTS	ERI	-	VS
004	2021-01	PATIKSLINIMAS DĖL PAPILDOMOS TOPOGRAFIJOS UPDATE DUE TO ADDITIONAL TOPOGRAPHY	ERI	-	VS

ŠIS DOKUMENTAS YRA PASIRAŠYTAS SAUGIU ELEKTRONINIU PARAŠU IR TURI LAIKO ŽYMĄ /
THIS DOCUMENT IS SIGNED ELECTRONICALLY WITH A SAFE ELECTRONIC SIGNATURE AND CONTAINS A TIME STAMP

Co-financed by the Connecting Europe Facility of the European Union

PROJEKTAS / PROJECT

SUTARTIES Nr. / CONTRACT NO. LT 2019.0403 No. 8.1/2019-03
PROJEKTO Nr. / PROJECT NO. RBDTDLTDS1DPS2-XX

Rail Baltica

„NAUJO RUOŽO IŠ KAUNO Į RAMYGALĄ STATYBOS PROJEKTAVIMO IR PROJEKTO VYKDYMO PRIEŽIŪROS PASLAUGOS" (2019-04-03 NR. 8.1/2019-03), RUOŽO ŠVEICARIJA-ŽEIMIAI (DPS2), JONAVOS RAJ. SAV., INŽINERINIAI TOPOGRAFINIAI (GEODEZINIAI) TYRINĖJIMAI

"DESIGN AND DESIGN SUPERVISION SERVICES FOR THE CONSTRUCTION OF THE NEW LINE FROM KAUNAS TO RAMYGALA" (8.1/2019-03), SECTION ŠVEICARIJA-ŽEIMIAI (DPS2), JONAVA DIST. MUN., GEODETIC AND TOPOGRAPHICAL SURVEY

ARCHYVO Nr. / ARCHIVE NO. 19GEL0049

UŽSAKOVAS / CLIENT	PROJEKTUOTOJAS / CONSULTANT
RB Rail AS lietuvos filialas Gedimino pr. 20 Vilnius LT-01103 Reg. No. 304430116	ĮMONĖ, KVALIF. DOK. Nr / COMPANY, QUALIF. DOC. No. IDOM 9102
STATYTOJAS / BUILDER	SUBRANGOVAS / SUB-CONTR.
AB „LTG Infra" Geležinkelio g. 2 Vilnius LT-02100 Reg. No. 305202934	KELPROJEKTAS

DATA / DATE: 2020-04
MASTELIS / SCALE: 1:500
LAPO DYDIS / PAPER SIZE: A1

BRĖŽINIO STATUSAS / DRAWING STATUS
PATEIKTA TVIRTINIMUI
ISSUED FOR APPROVAL

KVAL. PATV. DOK. NR. / QUALIF. DOC. NUM.		V. PAVARDĖ / NAME	PARAŠAS / SIGNATURE
1GKV-942	SPDV / DL	V. SAKALAUSKAS	E-PARAŠAS / E-SIGNED

BRĖŽINIO PAVADINIMAS / DRAWING NAME

TOPOGRAFIJOS PLANAS / TOPOGRAPHICAL PLAN

LT / EN

PROJEKTO KODAS / PROJECT CODE			VIETA/ LOCATION ŠVEICARIJA-ŽEIMIAI			PROJEKTO DALIES KODAS / DISCIPLINE CODE		PROJ. ETAPAS PROJ. STAGE
PROJEKTO ID PROJECT ID	LINIJOS ID SECTION ID	RUOŽO ID SUB-SEC. ID	KONSTR. K. VOL. / SYST.	ZONA ZONE	VIETA LOCATION	RBR KODAS RBR CODE	PROJ. DAL. K. LOCAL CODE	TP / MD
RBDTD-LT	DS1	DPS2	ZZZZ	ZZ	ZZZZ	SUR	BD	

BRĖŽINIO ŽYMUO / DRAWING MARK:
RBDTDLTDS1DPS2-XX_B-01
RBDTD-LT-DS1-DPS2_IDO_ZZZZ-ZZ_ZZZZ_D2_SUR-BD_MD_00001

LAPŲ NUMERACIJA / SHEET NUMBER: 25 of 116

LAIDA REVISION: 004

A1 (594x841)

63/40 – 0223 63/40 – 0224

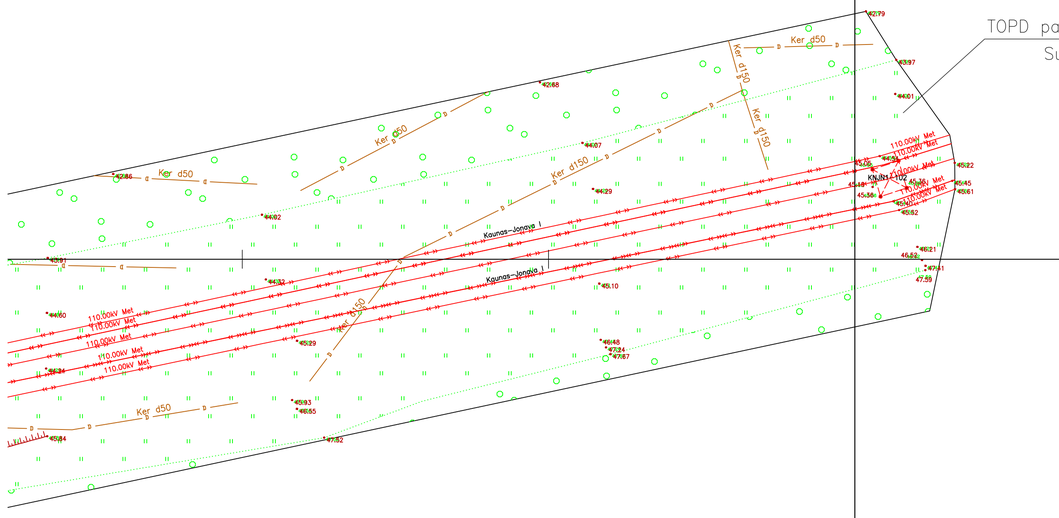

TOPD paraiškos nr./Application no. 166816
Suteiktas nr./Granted no. 46:20:295

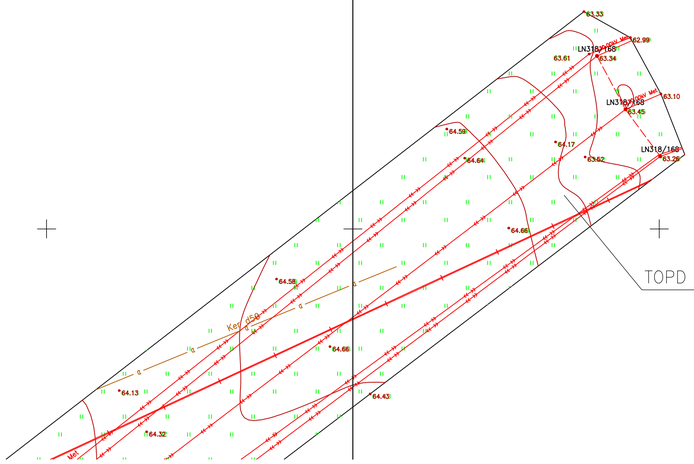

TOPD paraiškos nr./Application no. 166852
Suteiktas nr./Granted no. 46:20:339

LAIDA / REVISIONS

Nr/No	Data / Date	Aprašymas / Description	PIA / PM	SPV / DM	SPDV / DL
001	2020-04		ERI	-	VS
002	2020-08	UPDATE DUE TO ADDITIONAL TOPOGRAPHY PATIKSLINIMAS DĖL PAPILDOMOS TOPOGRAFIJOS	ERI	-	VS
003	2020-09	ĮGYVENDINTI TECHNINĖS PERŽIŪROS REIKALAVIMAI FULFILLED TECHNICAL REVIEW REQUIREMENTS	ERI	-	VS
004	2021-01	PATIKSLINIMAS DĖL PAPILDOMOS TOPOGRAFIJOS UPDATE DUE TO ADDITIONAL TOPOGRAPHY	ERI	-	VS

ŠIS DOKUMENTAS YRA PASIRAŠYTAS SAUGIU ELEKTRONINIU PARAŠU IR TURI LAIKO ŽYMĄ /
THIS DOCUMENT IS SIGNED ELECTRONICALLY WITH A SAFE ELECTRONIC SIGNATURE AND CONTAINS A TIME STAMP

Co-financed by the Connecting Europe Facility of the European Union

PROJEKTAS / PROJECT
SUTARTIES Nr. / CONTRACT NO. LT 2019.0403 No. 8.1/2019-03
PROJEKTO Nr. / PROJECT NO. RBDTDLTDS1DPS2-XX

Rail Baltica

„NAUJO RUOŽO IŠ KAUNO Į RAMYGALĄ STATYBOS PROJEKTAVIMO IR PROJEKTO VYKDYMO PRIEŽIŪROS PASLAUGOS" (2019-04-03 NR. 8.1/2019-03), RUOŽO ŠVEICARIJA-ŽEIMIAI (DPS2), JONAVOS RAJ. SAV., INŽINERINIAI TOPOGRAFINIAI (GEODEZINIAI) TYRINĖJIMAI

"DESIGN AND DESIGN SUPERVISION SERVICES FOR THE CONSTRUCTION OF THE NEW LINE FROM KAUNAS TO RAMYGALA" (8.1/2019-03), SECTION ŠVEICARIJA-ŽEIMIAI (DPS2), JONAVA DIST. MUN., GEODETIC AND TOPOGRAPHICAL SURVEY

ARCHYVO Nr. / ARCHIVE NO. 19GEL0049

UŽSAKOVAS / CLIENT
RB Rail AS lietuvos filialas
Gedimino pr. 20
Vilnius
LT-01103
Reg. No. 304430116

STATYTOJAS / BUILDER
AB „LTG Infra"
Geležinkelio g. 2
Vilnius
LT-02100
Reg. No. 305202934

PROJEKTUOTOJAS / CONSULTANT
ĮMONĖ, KVALIF. DOK. Nr / COMPANY, QUALIF. DOC. No.
IDOM
9102

SUBRANGOVAS / SUB-CONTR.
KELPROJEKTAS

KVAL. PATV. DOK. NR. / QUALIF. DOC. NUM.		V. PAVARDĖ / NAME	PARAŠAS / SIGNATURE
1GKV-942	SPDV / DL	V. SAKALAUSKAS	E-PARAŠAS / E-SIGNED

DATA / DATE: 2020-04
MASTELIS / SCALE: 1:500
LAPO DYDIS / PAPER SIZE: A1

BRĖŽINIO STATUSAS / DRAWING STATUS
PATEIKTA TVIRTINIMUI
ISSUED FOR APPROVAL

BRĖŽINIO PAVADINIMAS / DRAWING NAME
TOPOGRAFIJOS PLANAS / TOPOGRAPHICAL PLAN

LT / EN

PROJEKTO KODAS / PROJECT CODE			VIETA/ LOCATION ŠVEICARIJA-ŽEIMIAI			PROJEKTO DALIES KODAS / DISCIPLINE CODE		
PROJEKTO ID PROJECT ID	LINIJOS ID SECTION ID	RUOŽO ID SUB-SEC. ID	KONSTR. K. VOL. / SYST.	ZONA ZONE	VIETA LOCATION	RBR KODAS RBR CODE	PROJ. DAL. K. LOCAL CODE	PROJ. ETAPAS PROJ. STAGE
RBDTD-LT	DS1	DPS2	ZZZZ	ZZ	ZZZZ	SUR	BD	TP / MD

BRĖŽINIO ŽYMUO / DRAWING MARK:
RBDTDLTDS1DPS2-XX_B-01
RBDTD-LT-DS1-DPS2_IDO_ZZZZ-ZZ_ZZZZ_D2_SUR-BD_MD_00001

LAIDA REVISION: 004

LAPŲ NUMERACIJA / SHEET NUMBER: 26 of 116

A1 (594x841)

63/40 – 0221

63/40 – 0222

63/40 – 0241

63/40 – 0242

63/40 – 0222

63/40 – 0223

63/40 – 0242


Kaunas–Jonava I
up Varpa
Ker d50
Ker d100
110.00kV Met
Statio 9
Trečiakalnis
KNORR-BIT
Kaunas–Jonava I
Kaunas–Jonava I
Kaunas–Jonava I



LAIDA / REVISIONS

Nr/No	Data / Date	Aprašymas / Description	PIA / PM	SPV / DM	SPDV / DL
001	2020-04		ERI	-	VS
002	2020-08	UPDATE DUE TO ADDITIONAL TOPOGRAPHY PATIKSLINIMAS DĖL PAPILDOMOS TOPOGRAFIJOS	ERI	-	VS
003	2020-09	ĮGYVENDINTI TECHNINĖS PERŽIŪROS REIKALAVIMAI FULFILLED TECHNICAL REVIEW REQUIREMENTS	ERI	-	VS
004	2021-01	PATIKSLINIMAS DĖL PAPILDOMOS TOPOGRAFIJOS UPDATE DUE TO ADDITIONAL TOPOGRAPHY	ERI	-	VS

ŠIS DOKUMENTAS YRA PASIRAŠYTAS SAUGIU ELEKTRONINIU PARAŠU IR TURI LAIKO ŽYMĄ /
THIS DOCUMENT IS SIGNED ELECTRONICALLY WITH A SAFE ELECTRONIC SIGNATURE AND CONTAINS A TIME STAMP

Co-financed by the Connecting Europe Facility of the European Union

PROJEKTAS / PROJECT
SUTARTIES Nr. / CONTRACT NO. LT 2019.0403 No. 8.1/2019-03
PROJEKTO Nr. / PROJECT NO. RBDTDLTDS1DPS2-XX

Rail Baltica

„NAUJO RUOŽO IŠ KAUNO Į RAMYGALĄ STATYBOS PROJEKTAVIMO IR PROJEKTO VYKDYMO PRIEŽIŪROS PASLAUGOS" (2019-04-03 NR. 8.1/2019-03), RUOŽO ŠVEICARIJA-ŽEIMIAI (DPS2), JONAVOS RAJ. SAV., INŽINERINIAI TOPOGRAFINIAI (GEODEZINIAI) TYRINĖJIMAI

"DESIGN AND DESIGN SUPERVISION SERVICES FOR THE CONSTRUCTION OF THE NEW LINE FROM KAUNAS TO RAMYGALA" (8.1/2019-03), SECTION ŠVEICARIJA-ŽEIMIAI (DPS2), JONAVA DIST. MUN., GEODETIC AND TOPOGRAPHICAL SURVEY

ARCHYVO Nr. / ARCHIVE NO. 19GEL0049

UŽSAKOVAS / CLIENT
RB Rail AS lietuvos filialas
Gedimino pr. 20
Vilnius
LT-01103
Reg. No. 304430116

PROJEKTUOTOJAS / CONSULTANT
ĮMONĖ, KVALIF. DOK. Nr / COMPANY, QUALIF. DOC. No.
IDOM
9102

STATYTOJAS / BUILDER
AB „LTG Infra"
Geležinkelio g. 2
Vilnius
LT-02100
Reg. No. 305202934

SUBRANGOVAS / SUB-CONTR.
KELPROJEKTAS

DATA / DATE: 2020-04
MASTELIS / SCALE: 1:500
LAPO DYDIS / PAPER SIZE: A1

BRĖŽINIO STATUSAS / DRAWING STATUS
PATEIKTA TVIRTINIMUI
ISSUED FOR APPROVAL

KVAL. PATV. DOK. NR. / QUALIF. DOC. NUM.		V. PAVARDĖ / NAME	PARAŠAS / SIGNATURE
1GKV-942	SPDV / DL	V. SAKALAUSKAS	E-PARAŠAS / E-SIGNED

BRĖŽINIO PAVADINIMAS / DRAWING NAME
TOPOGRAFIJOS PLANAS / TOPOGRAPHICAL PLAN

LT / EN

PROJEKTO KODAS / PROJECT CODE			VIETA/ LOCATION ŠVEICARIJA-ŽEIMIAI			PROJEKTO DALIES KODAS / DISCIPLINE CODE		PROJ. ETAPAS
PROJEKTO ID PROJECT ID	LINIJOS ID SECTION ID	RUOŽO ID SUB-SEC. ID	KONSTR. K. VOL. / SYST.	ZONA ZONE	VIETA LOCATION	RBR KODAS RBR CODE	PROJ. DAL. K. LOCAL CODE	PROJ. STAGE
RBDTD-LT	DS1	DPS2	ZZZZ	ZZ	ZZZZ	SUR	BD	TP / MD

BRĖŽINIO ŽYMUO / DRAWING MARK:
RBDTDLTDS1DPS2-XX_B-01
RBDTD-LT-DS1-DPS2_IDO_ZZZZ-ZZ_ZZZZ_D2_SUR-BD_MD_00001

LAIDA REVISION: 004

LAPŲ NUMERACIJA / SHEET NUMBER: 28 of 116

A1 (594x841)

X=6101400.00
Y=514500.00

X=6101450.00
Y=514750.00

TOPD paraiškos nr./Application no. 89855
Suteiktas nr./Granted no. 46:19:479

TOPD paraiškos nr./Application no. 89873
Suteiktas nr./Granted no. 46:19:475

62/40 – 0298 | 62/40 – 0299
62/40 – 0318 | 62/40 – 0319

62/40 – 0299 | 62/40 – 0300
62/40 – 0319

LAIDA / REVISIONS					
Nr/No	Data / Date	Aprašymas / Description	PIA / PM	SPV / DM	SPDV / DL
001	2020-04		ERI	-	VS
002	2020-08	UPDATE DUE TO ADDITIONAL TOPOGRAPHY PATIKSLINIMAS DĖL PAPILDOMOS TOPOGRAFIJOS	ERI	-	VS
003	2020-09	IGYVENDINTI TECHNINĖS PERŽIŪROS REIKALAVIMAI FULFILLED TECHNICAL REVIEW REQUIREMENTS	ERI	-	VS
004	2021-01	PATIKSLINIMAS DĖL PAPILDOMOS TOPOGRAFIJOS UPDATE DUE TO ADDITIONAL TOPOGRAPHY	ERI	-	VS

ŠIS DOKUMENTAS YRA PASIRAŠYTAS SAUGIU ELEKTRONINIU PARAŠU IR TURI LAIKO ŽYMĄ /
THIS DOCUMENT IS SIGNED ELECTRONICALLY WITH A SAFE ELECTRONIC SIGNATURE AND CONTAINS A TIME STAMP

Co-financed by the Connecting Europe Facility of the European Union

PROJEKTAS / PROJECT

SUTARTIES Nr. / CONTRACT NO. LT 2019.0403 No. 8.1/2019-03
PROJEKTO Nr. / PROJECT NO. RBDTDLTDS1DPS2-XX

Rail Baltica

„NAUJO RUOŽO IŠ KAUNO Į RAMYGALĄ STATYBOS PROJEKTAVIMO IR PROJEKTO VYKDYMO PRIEŽIŪROS PASLAUGOS" (2019-04-03 NR. 8.1/2019-03), RUOŽO ŠVEICARIJA-ŽEIMIAI (DPS2), JONAVOS RAJ. SAV., INŽINERINIAI TOPOGRAFINIAI (GEODEZINIAI) TYRINĖJIMAI

"DESIGN AND DESIGN SUPERVISION SERVICES FOR THE CONSTRUCTION OF THE NEW LINE FROM KAUNAS TO RAMYGALA" (8.1/2019-03), SECTION ŠVEICARIJA-ŽEIMIAI (DPS2), JONAVA DIST. MUN., GEODETIC AND TOPOGRAPHICAL SURVEY

ARCHYVO Nr. / ARCHIVE NO. 19GEL0049

UŽSAKOVAS / CLIENT

RB Rail AS lietuvos filialas
Gedimino pr. 20
Vilnius
LT-01103
Reg. No. 304430116

PROJEKTUOTOJAS / CONSULTANT

ĮMONĖ, KVALIF. DOK. Nr / COMPANY, QUALIF. DOC. No.

IDOM
9102

STATYTOJAS / BUILDER

AB „LTG Infra"
Geležinkelio g. 2
Vilnius
LT-02100
Reg. No. 305202934

SUBRANGOVAS / SUB-CONTR.

KELPROJEKTAS

DATA / DATE: 2020-04
MASTELIS / SCALE: 1:500
LAPO DYDIS / PAPER SIZE: A1

BRĖŽINIO STATUSAS / DRAWING STATUS
PATEIKTA TVIRTINIMUI
ISSUED FOR APPROVAL

KVAL. PATV. DOK. NR. / QUALIF. DOC. NUM.	SPDV / DL	V. PAVARDĖ / NAME	PARAŠAS / SIGNATURE
1GKV-942	SPDV / DL	V. SAKALAUSKAS	E-PARAŠAS / E-SIGNED

BRĖŽINIO PAVADINIMAS / DRAWING NAME

TOPOGRAFIJOS PLANAS / TOPOGRAPHICAL PLAN

LT / EN

PROJEKTO KODAS / PROJECT CODE			VIETA/ LOCATION ŠVEICARIJA-ŽEIMIAI			PROJEKTO DALIES KODAS / DISCIPLINE CODE		
PROJEKTO ID PROJECT ID	LINIJOS ID SECTION ID	RUOŽO ID SUB-SEC. ID	KONSTR. K. VOL. / SYST.	ZONA ZONE	VIETA LOCATION	RBR KODAS RBR CODE	PROJ. DAL. K. LOCAL CODE	PROJ. ETAPAS PROJ. STAGE
RBDTD-LT	DS1	DPS2	ZZZZ	ZZ	ZZZZ	SUR	BD	TP / MD

BRĖŽINIO ŽYMUO / DRAWING MARK:
RBDTDLTDS1DPS2-XX_B-01
RBDTD-LT-DS1-DPS2_IDO_ZZZZ-ZZ_ZZZZ_D2_SUR-BD_MD_00001

LAIDA REVISION: 004

LAPŲ NUMERACIJA / SHEET NUMBER: 29 of 116

A1 (594x841)

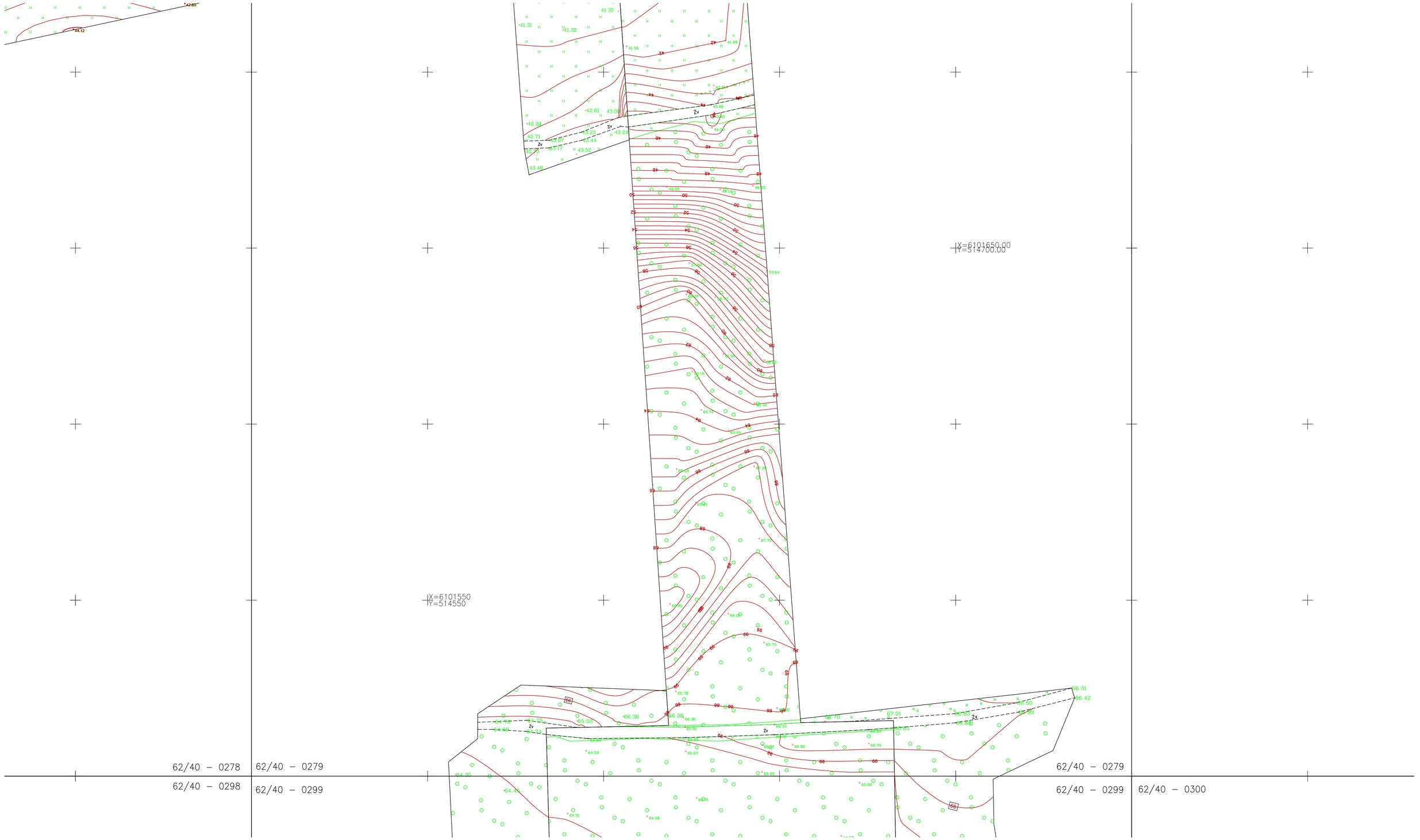

LAIDA / REVISIONS					
Nr/No	Data / Date	Aprašymas / Description	PIA / PM	SPV / DM	SPDV / DL
001	2020-04		ERI	-	VS
002	2020-08	UPDATE DUE TO ADDITIONAL TOPOGRAPHY PATIKSLINIMAS DĖL PAPILDOMOS TOPOGRAFIJOS	ERI	-	VS
003	2020-09	ĮGYVENDINTI TECHNINĖS PERŽIŪROS REIKALAVIMAI FULFILLED TECHNICAL REVIEW REQUIREMENTS	ERI	-	VS
004	2021-01	PATIKSLINIMAS DĖL PAPILDOMOS TOPOGRAFIJOS UPDATE DUE TO ADDITIONAL TOPOGRAPHY	ERI	-	VS

ŠIS DOKUMENTAS YRA PASIRAŠYTAS SAUGIU ELEKTRONINIU PARAŠU IR TURI LAIKO ŽYMĄ /
THIS DOCUMENT IS SIGNED ELECTRONICALLY WITH A SAFE ELECTRONIC SIGNATURE AND CONTAINS A TIME STAMP

Co-financed by the Connecting Europe Facility of the European Union

PROJEKTAS / PROJECT

SUTARTIES Nr. / CONTRACT NO. LT 2019.0403 No. 8.1/2019-03
PROJEKTO Nr. / PROJECT NO. RBDTDLTDS1DPS2-XX

Rail Baltica

„NAUJO RUOŽO IŠ KAUNO Į RAMYGALĄ STATYBOS PROJEKTAVIMO IR PROJEKTO VYKDYMO PRIEŽIŪROS PASLAUGOS" (2019-04-03 NR. 8.1/2019-03), RUOŽO ŠVEICARIJA-ŽEIMIAI (DPS2), JONAVOS RAJ. SAV., INŽINERINIAI TOPOGRAFINIAI (GEODEZINIAI) TYRINĖJIMAI

"DESIGN AND DESIGN SUPERVISION SERVICES FOR THE CONSTRUCTION OF THE NEW LINE FROM KAUNAS TO RAMYGALA" (8.1/2019-03), SECTION ŠVEICARIJA-ŽEIMIAI (DPS2), JONAVA DIST. MUN., GEODETIC AND TOPOGRAPHICAL SURVEY

ARCHYVO Nr. / ARCHIVE NO. 19GEL0049

UŽSAKOVAS / CLIENT	PROJEKTUOTOJAS / CONSULTANT
RB Rail AS lietuvos filialas Gedimino pr. 20 Vilnius LT-01103 Reg. No. 304430116	ĮMONĖ, KVALIF. DOK. Nr / COMPANY, QUALIF. DOC. No. IDOM 9102
STATYTOJAS / BUILDER	SUBRANGOVAS / SUB-CONTR.
AB „LTG Infra" Geležinkelio g. 2 Vilnius LT-02100 Reg. No. 305202934	KELPROJEKTAS

DATA / DATE	MASTELIS / SCALE	LAPO DYDIS / PAPER SIZE
2020-04	1:500	A1

BRĖŽINIO STATUSAS / DRAWING STATUS
PATEIKTA TVIRTINIMUI
ISSUED FOR APPROVAL

KVAL. PATV. DOK. NR. / QUALIF. DOC. NUM.		V. PAVARDĖ / NAME	PARAŠAS / SIGNATURE
1GKV-942	SPDV / DL	V. SAKALAUSKAS	E-PARAŠAS / E-SIGNED

BRĖŽINIO PAVADINIMAS / DRAWING NAME

TOPOGRAFIJOS PLANAS / TOPOGRAPHICAL PLAN

LT / EN

PROJEKTO KODAS / PROJECT CODE			VIETA/ LOCATION ŠVEICARIJA-ŽEIMIAI			PROJEKTO DALIES KODAS / DISCIPLINE CODE		
PROJEKTO ID PROJECT ID	LINIJOS ID SECTION ID	RUOŽO ID SUB-SEC. ID	KONSTR. K. VOL. / SYST.	ZONA ZONE	VIETA LOCATION	RBR KODAS RBR CODE	PROJ. DAL. K. LOCAL CODE	PROJ. ETAPAS PROJ. STAGE
RBDTD-LT	DS1	DPS2	ZZZZ	ZZ	ZZZZ	SUR	BD	TP / MD

BRĖŽINIO ŽYMUO / DRAWING MARK:
RBDTDLTDS1DPS2-XX_B-01
RBDTD-LT-DS1-DPS2_IDO_ZZZZ-ZZ_ZZZZ_D2_SUR-BD_MD_00001

LAIDA REVISION: 004

LAPŲ NUMERACIJA / SHEET NUMBER: 30 of 116

A1 (594x841)

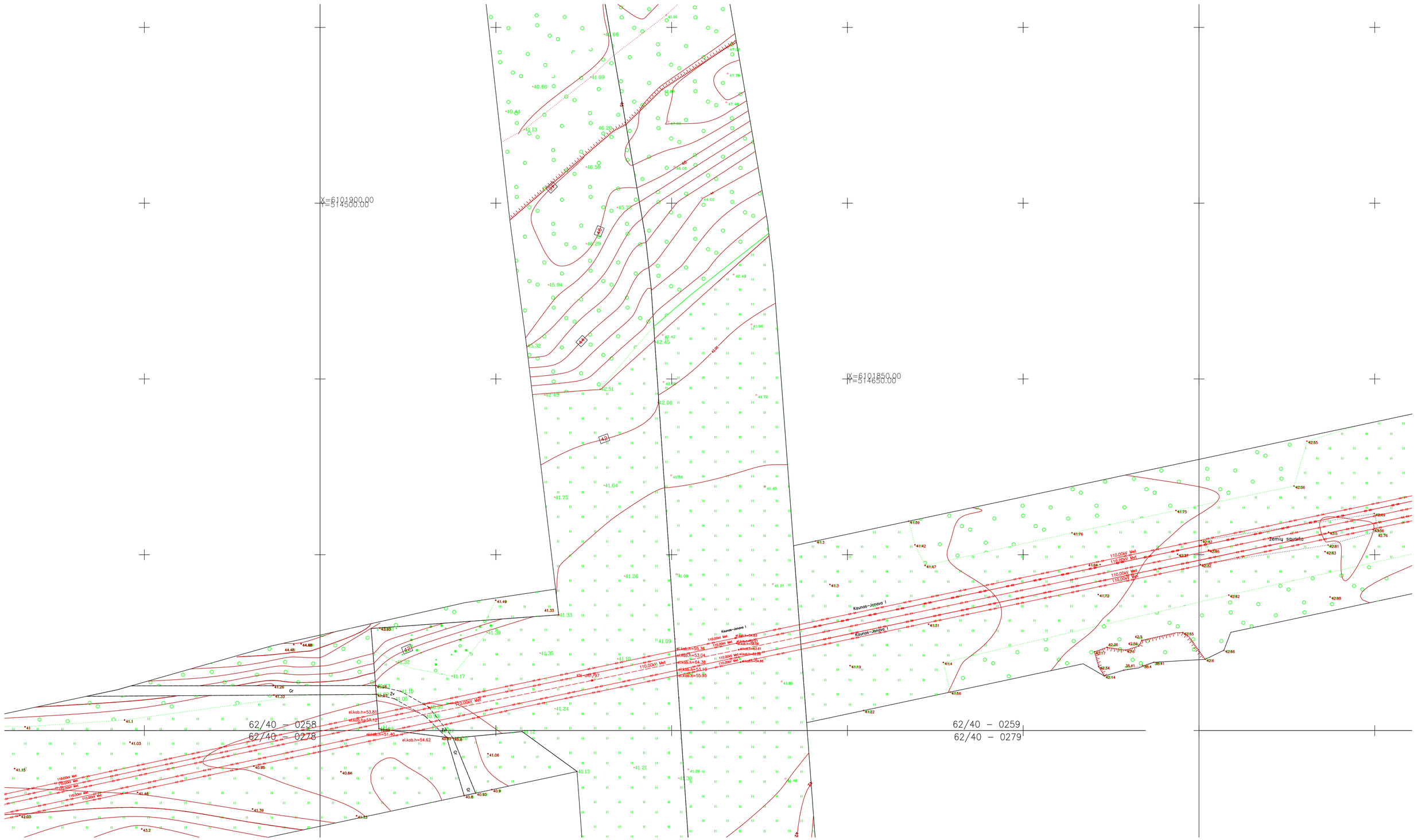

LAIDA / REVISIONS					
Nr/No	Data / Date	Aprašymas / Description	PIA / PM	SPV / DM	SPDV / DL
001	2020-04		ERI	-	VS
002	2020-08	UPDATE DUE TO ADDITIONAL TOPOGRAPHY PATIKSLINIMAS DĖL PAPILDOMOS TOPOGRAFIJOS	ERI	-	VS
003	2020-09	ĮGYVENDINTI TECHNINĖS PERŽIŪROS REIKALAVIMAI FULFILLED TECHNICAL REVIEW REQUIREMENTS	ERI	-	VS
004	2021-01	PATIKSLINIMAS DĖL PAPILDOMOS TOPOGRAFIJOS UPDATE DUE TO ADDITIONAL TOPOGRAPHY	ERI	-	VS

ŠIS DOKUMENTAS YRA PASIRAŠYTAS SAUGIU ELEKTRONINIU PARAŠU IR TURI LAIKO ŽYMĄ /
THIS DOCUMENT IS SIGNED ELECTRONICALLY WITH A SAFE ELECTRONIC SIGNATURE AND CONTAINS A TIME STAMP

Co-financed by the Connecting Europe Facility of the European Union

PROJEKTAS / PROJECT

SUTARTIES Nr. / CONTRACT NO. LT 2019.0403 No. 8.1/2019-03
PROJEKTO Nr. / PROJECT NO. RBDTDLTDS1DPS2-XX

Rail Baltica

„NAUJO RUOŽO IŠ KAUNO Į RAMYGALĄ STATYBOS PROJEKTAVIMO IR PROJEKTO VYKDYMO PRIEŽIŪROS PASLAUGOS" (2019-04-03 NR. 8.1/2019-03), RUOŽO ŠVEICARIJA-ŽEIMIAI (DPS2), JONAVOS RAJ. SAV., INŽINERINIAI TOPOGRAFINIAI (GEODEZINIAI) TYRINĖJIMAI

"DESIGN AND DESIGN SUPERVISION SERVICES FOR THE CONSTRUCTION OF THE NEW LINE FROM KAUNAS TO RAMYGALA" (8.1/2019-03), SECTION ŠVEICARIJA-ŽEIMIAI (DPS2), JONAVA DIST. MUN., GEODETIC AND TOPOGRAPHICAL SURVEY

ARCHYVO Nr. / ARCHIVE NO. 19GEL0049

UŽSAKOVAS / CLIENT

RB Rail AS lietuvos filialas
Gedimino pr. 20
Vilnius
LT-01103
Reg. No. 304430116

STATYTOJAS / BUILDER

AB „LTG Infra"
Geležinkelio g. 2
Vilnius
LT-02100
Reg. No. 305202934

PROJEKTUOTOJAS / CONSULTANT

ĮMONĖ, KVALIF. DOK. Nr / COMPANY, QUALIF. DOC. No.

IDOM
9102

SUBRANGOVAS / SUB-CONTR.

KELPROJEKTAS

DATA / DATE: 2020-04
MASTELIS / SCALE: 1:500
LAPO DYDIS / PAPER SIZE: A1

BRĖŽINIO STATUSAS / DRAWING STATUS
PATEIKTA TVIRTINIMUI
ISSUED FOR APPROVAL

KVAL. PATV. DOK. NR. / QUALIF. DOC. NUM.		V. PAVARDĖ / NAME	PARAŠAS / SIGNATURE
1GKV-942	SPDV / DL	V. SAKALAUSKAS	E-PARAŠAS / E-SIGNED

BRĖŽINIO PAVADINIMAS / DRAWING NAME

TOPOGRAFIJOS PLANAS / TOPOGRAPHICAL PLAN

LT / EN

PROJEKTO KODAS / PROJECT CODE			VIETA/ LOCATION ŠVEICARIJA-ŽEIMIAI			PROJEKTO DALIES KODAS / DISCIPLINE CODE		
PROJEKTO ID PROJECT ID	LINIJOS ID SECTION ID	RUOŽO ID SUB-SEC. ID	KONSTR. K. VOL. / SYST.	ZONA ZONE	VIETA LOCATION	RBR KODAS RBR CODE	PROJ. DAL. K. LOCAL CODE	PROJ. ETAPAS PROJ. STAGE
RBDTD-LT	DS1	DPS2	ZZZZ	ZZ	ZZZZ	SUR	BD	TP / MD

BRĖŽINIO ŽYMUO / DRAWING MARK:
RBDTDLTDS1DPS2-XX_B-01
RBDTD-LT-DS1-DPS2_IDO_ZZZZ-ZZ_ZZZZ_D2_SUR-BD_MD_00001

LAIDA REVISION: 004

LAPŲ NUMERACIJA / SHEET NUMBER: 31 of 116

A1 (594x841)

62/40 – 0257

62/40 – 0258

62/40 – 0277

62/40 – 0278

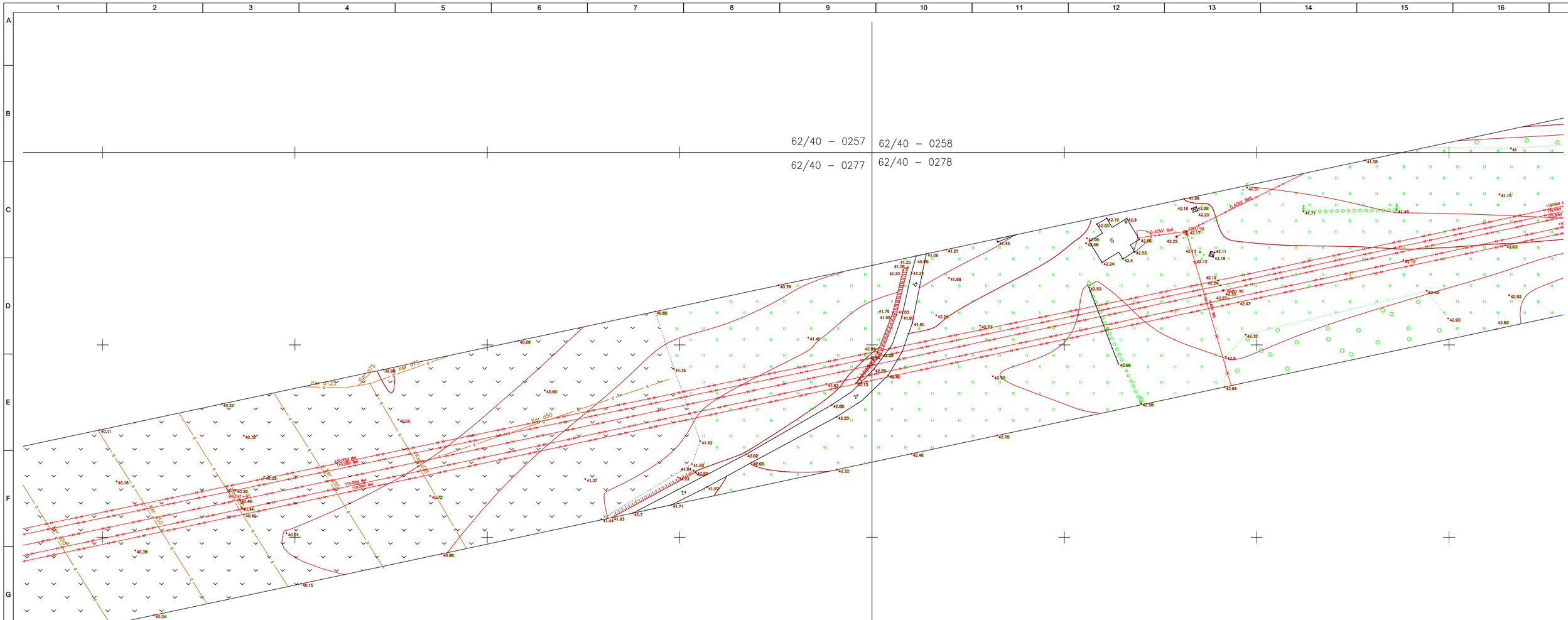
110/20kV Mel
110/20kV Mel
0.4kV Mel
0.4kV Mel
KGF 0125
KGF 075
KGF 075
KGF 050
KGF 050
KGF 050

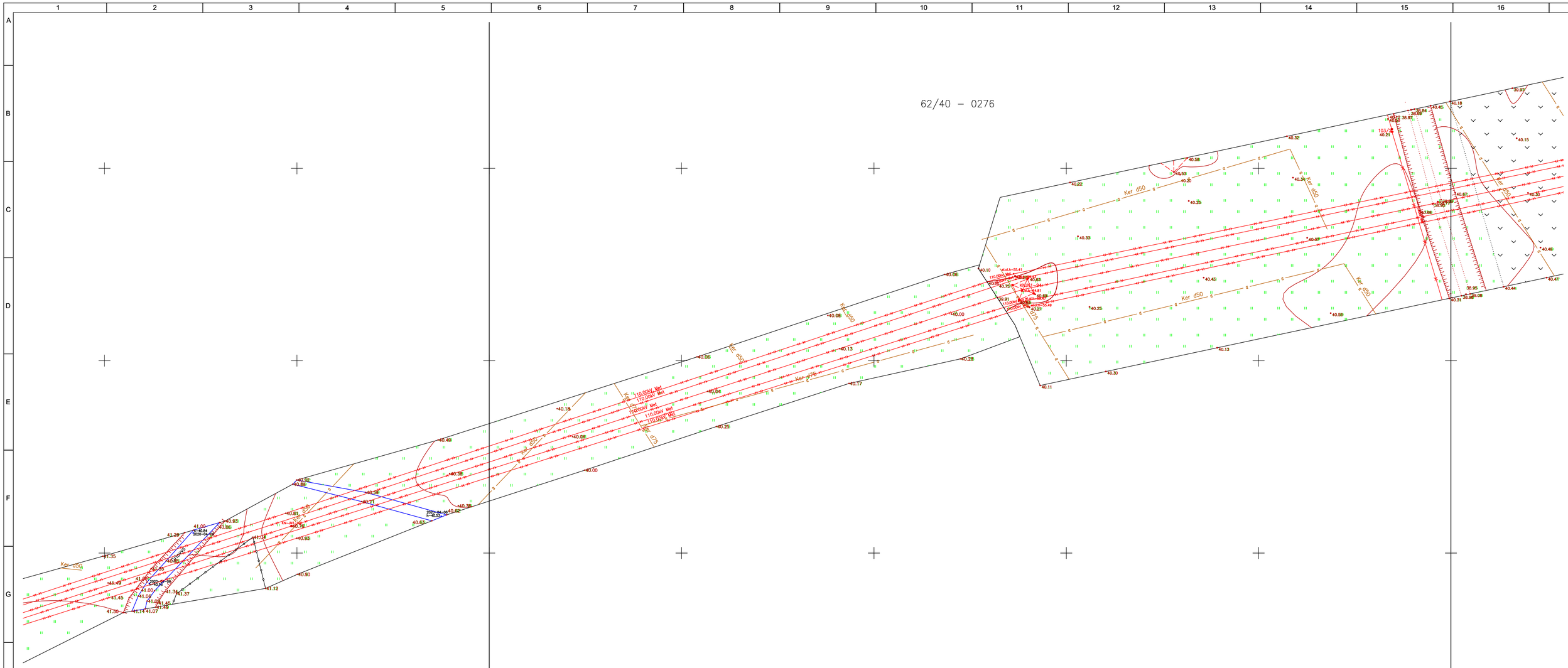

LAIDA / REVISIONS					
Nr/No	Data / Date	Aprašymas / Description	PIA / PM	SPV / DM	SPDV / DL
001	2020-04		ERI	-	VS
002	2020-08	UPDATE DUE TO ADDITIONAL TOPOGRAPHY PATIKSLINIMAS DĖL PAPILDOMOS TOPOGRAFIJOS	ERI	-	VS
003	2020-09	ĮGYVENDINTI TECHNINĖS PERŽIŪROS REIKALAVIMAI FULFILLED TECHNICAL REVIEW REQUIREMENTS	ERI	-	VS
004	2021-01	PATIKSLINIMAS DĖL PAPILDOMOS TOPOGRAFIJOS UPDATE DUE TO ADDITIONAL TOPOGRAPHY	ERI	-	VS

ŠIS DOKUMENTAS YRA PASIRAŠYTAS SAUGIU ELEKTRONINIU PARAŠU IR TURI LAIKO ŽYMĄ /
THIS DOCUMENT IS SIGNED ELECTRONICALLY WITH A SAFE ELECTRONIC SIGNATURE AND CONTAINS A TIME STAMP

Co-financed by the Connecting Europe Facility of the European Union

PROJEKTAS / PROJECT

SUTARTIES Nr. / CONTRACT NO. LT 2019.0403 No. 8.1/2019-03
PROJEKTO Nr. / PROJECT NO. RBDTDLTDS1DPS2-XX

Rail Baltica

„NAUJO RUOŽO IŠ KAUNO Į RAMYGALĄ STATYBOS PROJEKTAVIMO IR PROJEKTO VYKDYMO PRIEŽIŪROS PASLAUGOS" (2019-04-03 NR. 8.1/2019-03), RUOŽO ŠVEICARIJA-ŽEIMIAI (DPS2), JONAVOS RAJ. SAV., INŽINERINIAI TOPOGRAFINIAI (GEODEZINIAI) TYRINĖJIMAI

"DESIGN AND DESIGN SUPERVISION SERVICES FOR THE CONSTRUCTION OF THE NEW LINE FROM KAUNAS TO RAMYGALA" (8.1/2019-03), SECTION ŠVEICARIJA-ŽEIMIAI (DPS2), JONAVA DIST. MUN., GEODETIC AND TOPOGRAPHICAL SURVEY

ARCHYVO Nr. / ARCHIVE NO. 19GEL0049

UŽSAKOVAS / CLIENT

RB Rail AS lietuvos filialas
Gedimino pr. 20
Vilnius
LT-01103
Reg. No. 304430116

STATYTOJAS / BUILDER

AB „LTG Infra"
Geležinkelio g. 2
Vilnius
LT-02100
Reg. No. 305202934

PROJEKTUOTOJAS / CONSULTANT

ĮMONĖ, KVALIF. DOK. Nr / COMPANY, QUALIF. DOC. No.

IDOM
9102

SUBRANGOVAS / SUB-CONTR.

KELPROJEKTAS

DATA / DATE	MASTELIS / SCALE	LAPO DYDIS / PAPER SIZE
2020-04	1:500	A1

BRĖŽINIO STATUSAS / DRAWING STATUS
PATEIKTA TVIRTINIMUI
ISSUED FOR APPROVAL

KVAL. PATV. DOK. NR. / QUALIF. DOC. NUM.		V. PAVARDĖ / NAME	PARAŠAS / SIGNATURE
1GKV-942	SPDV / DL	V. SAKALAUSKAS	E-PARAŠAS / E-SIGNED

BRĖŽINIO PAVADINIMAS / DRAWING NAME

TOPOGRAFIJOS PLANAS / TOPOGRAPHICAL PLAN

LT / EN

PROJEKTO KODAS / PROJECT CODE			VIETA/ LOCATION ŠVEICARIJA-ŽEIMIAI			PROJEKTO DALIES KODAS / DISCIPLINE CODE		
PROJEKTO ID PROJECT ID	LINIJOS ID SECTION ID	RUOŽO ID SUB-SEC. ID	KONSTR. K. VOL. / SYST.	ZONA ZONE	VIETA LOCATION	RBR KODAS RBR CODE	PROJ. DAL. K. LOCAL CODE	PROJ. ETAPAS PROJ. STAGE
RBDTD-LT	DS1	DPS2	ZZZZ	ZZ	ZZZZ	SUR	BD	TP / MD

BRĖŽINIO ŽYMUO / DRAWING MARK:
RBDTDLTDS1DPS2-XX_B-01
RBDTD-LT-DS1-DPS2_IDO_ZZZZ-ZZ_ZZZZ_D2_SUR-BD_MD_00001

LAIDA REVISION: 004

LAPŲ NUMERACIJA / SHEET NUMBER: 33 of 116

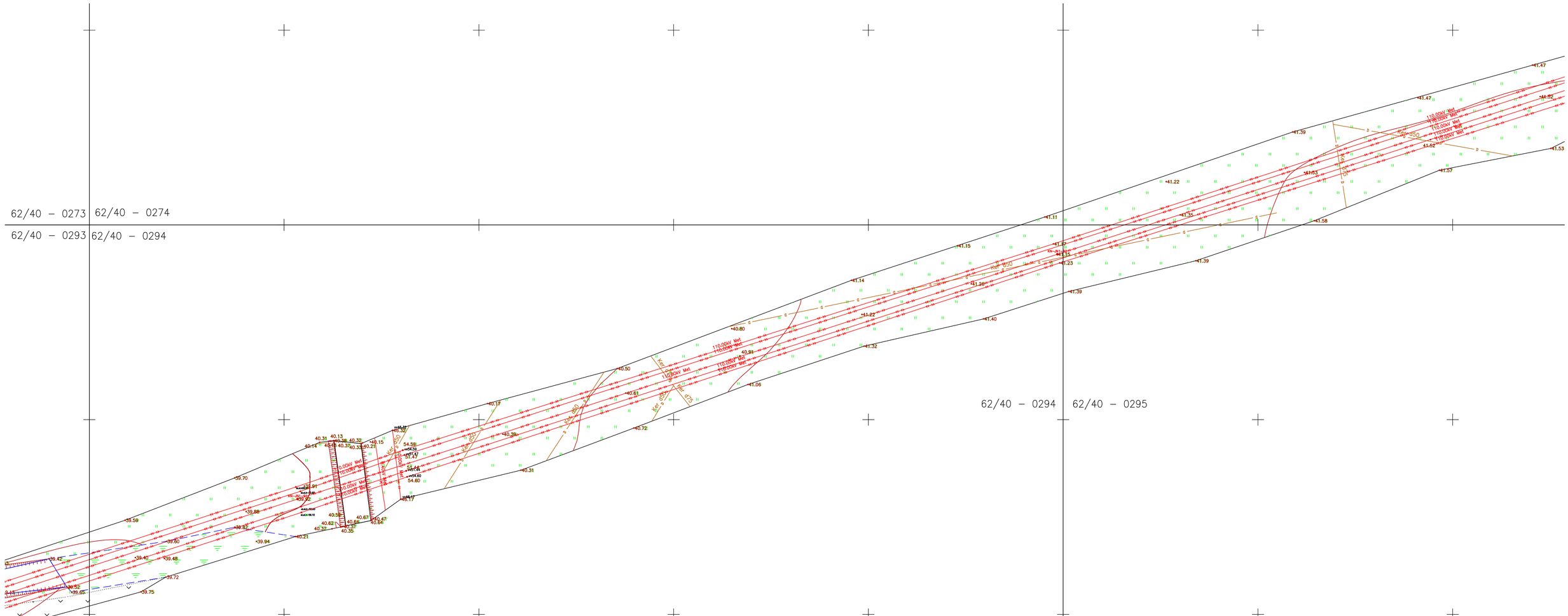

LAIDA / REVISIONS					
Nr/No	Data / Date	Aprašymas / Description	PIA / PM	SPV / DM	SPDV / DL
001	2020-04		ERI	-	VS
002	2020-08	UPDATE DUE TO ADDITIONAL TOPOGRAPHY PATIKSLINIMAS DĖL PAPILDOMOS TOPOGRAFIJOS	ERI	-	VS
003	2020-09	ĮGYVENDINTI TECHNINĖS PERŽIŪROS REIKALAVIMAI FULFILLED TECHNICAL REVIEW REQUIREMENTS	ERI	-	VS
004	2021-01	PATIKSLINIMAS DĖL PAPILDOMOS TOPOGRAFIJOS UPDATE DUE TO ADDITIONAL TOPOGRAPHY	ERI	-	VS

ŠIS DOKUMENTAS YRA PASIRAŠYTAS SAUGIU ELEKTRONINIU PARAŠU IR TURI LAIKO ŽYMĄ /
THIS DOCUMENT IS SIGNED ELECTRONICALLY WITH A SAFE ELECTRONIC SIGNATURE AND CONTAINS A TIME STAMP

Co-financed by the Connecting Europe Facility of the European Union

PROJEKTAS / PROJECT

SUTARTIES Nr. / CONTRACT NO. LT 2019.0403 No. 8.1/2019-03
PROJEKTO Nr. / PROJECT NO. RBDTDLTDS1DPS2-XX

Rail Baltica

„NAUJO RUOŽO IŠ KAUNO Į RAMYGALĄ STATYBOS PROJEKTAVIMO IR PROJEKTO VYKDYMO PRIEŽIŪROS PASLAUGOS" (2019-04-03 NR. 8.1/2019-03), RUOŽO ŠVEICARIJA-ŽEIMIAI (DPS2), JONAVOS RAJ. SAV., INŽINERINIAI TOPOGRAFINIAI (GEODEZINIAI) TYRINĖJIMAI

"DESIGN AND DESIGN SUPERVISION SERVICES FOR THE CONSTRUCTION OF THE NEW LINE FROM KAUNAS TO RAMYGALA" (8.1/2019-03), SECTION ŠVEICARIJA-ŽEIMIAI (DPS2), JONAVA DIST. MUN., GEODETIC AND TOPOGRAPHICAL SURVEY

ARCHYVO Nr. / ARCHIVE NO. 19GEL0049

UŽSAKOVAS / CLIENT	PROJEKTUOTOJAS / CONSULTANT
RB Rail AS lietuvos filialas Gedimino pr. 20 Vilnius LT-01103 Reg. No. 304430116	ĮMONĖ, KVALIF. DOK. Nr / COMPANY, QUALIF. DOC. No. IDOM 9102
STATYTOJAS / BUILDER	SUBRANGOVAS / SUB-CONTR.
AB „LTG Infra" Geležinkelio g. 2 Vilnius LT-02100 Reg. No. 305202934	KELPROJEKTAS

DATA / DATE	MASTELIS / SCALE	LAPO DYDIS / PAPER SIZE
2020-04	1:500	A1

BRĖŽINIO STATUSAS / DRAWING STATUS
PATEIKTA TVIRTINIMUI
ISSUED FOR APPROVAL

KVAL. PATV. DOK. NR. / QUALIF. DOC. NUM.		V. PAVARDĖ / NAME	PARAŠAS / SIGNATURE
1GKV-942	SPDV / DL	V. SAKALAUSKAS	E-PARAŠAS / E-SIGNED

BRĖŽINIO PAVADINIMAS / DRAWING NAME

TOPOGRAFIJOS PLANAS / TOPOGRAPHICAL PLAN

LT / EN

PROJEKTO KODAS / PROJECT CODE			VIETA/ LOCATION ŠVEICARIJA-ŽEIMIAI			PROJEKTO DALIES KODAS / DISCIPLINE CODE		
PROJEKTO ID PROJECT ID	LINIJOS ID SECTION ID	RUOŽO ID SUB-SEC. ID	KONSTR. K. VOL. / SYST.	ZONA ZONE	VIETA LOCATION	RBR KODAS RBR CODE	PROJ. DAL. K. LOCAL CODE	PROJ. ETAPAS PROJ. STAGE
RBDTD-LT	DS1	DPS2	ZZZZ	ZZ	ZZZZ	SUR	BD	TP / MD

BRĖŽINIO ŽYMUO / DRAWING MARK:
RBDTDLTDS1DPS2-XX_B-01
RBDTD-LT-DS1-DPS2_IDO_ZZZZ-ZZ_ZZZZ_D2_SUR-BD_MD_00001

LAIDA REVISION: 004

LAPŲ NUMERACIJA / SHEET NUMBER: 34 of 116

A1 (594x841)

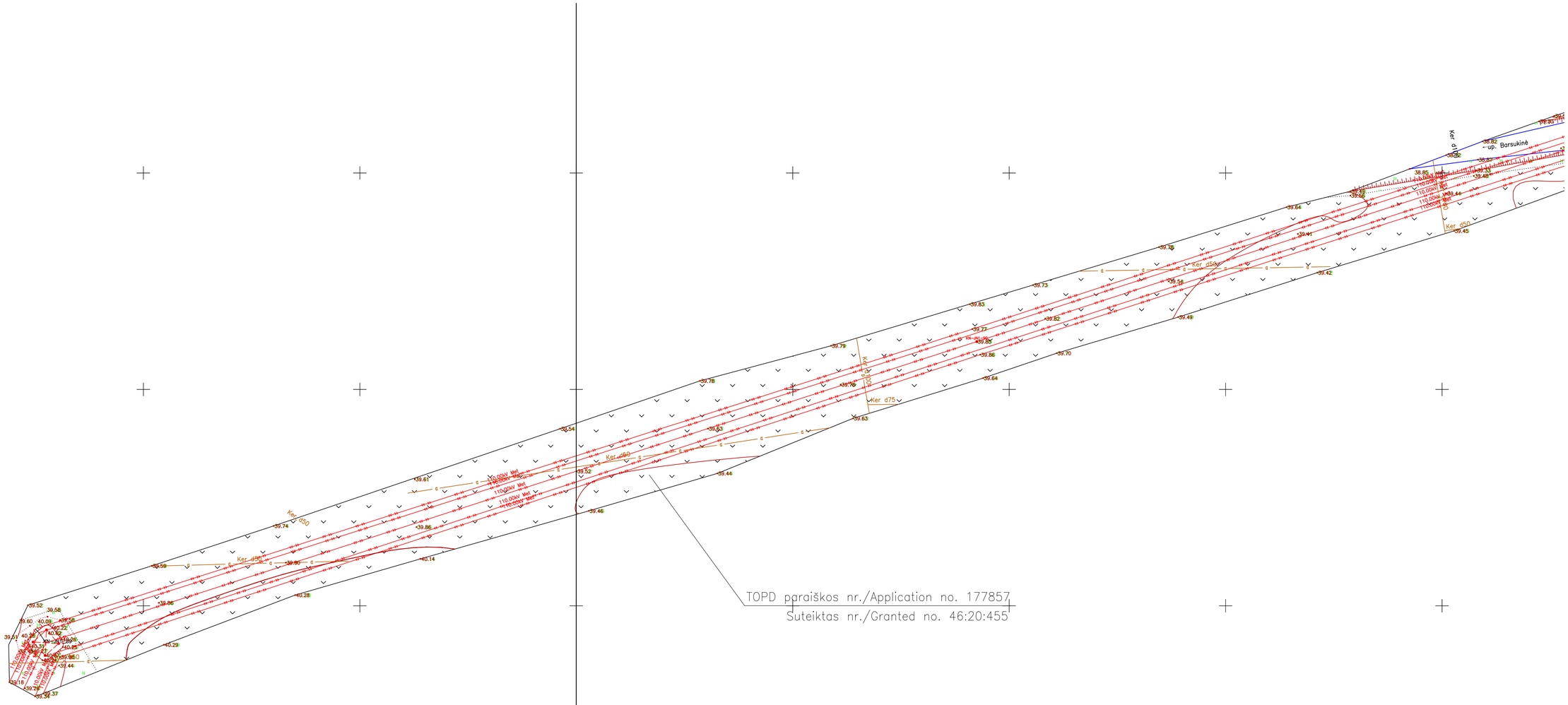

TOPD paraiškos nr./Application no. 177857
Suteiktas nr./Granted no. 46:20:455

62/40 – 0292 | 62/40 – 0293
62/40 – 0312 | 62/40 – 0313

LAIDA / REVISIONS

Nr/No	Data / Date	Aprašymas / Description	PIA / PM	SPV / DM	SPDV / DL
001	2020-04		ERI	-	VS
002	2020-08	UPDATE DUE TO ADDITIONAL TOPOGRAPHY PATIKSLINIMAS DĖL PAPILDOMOS TOPOGRAFIJOS	ERI	-	VS
003	2020-09	ĮGYVENDINTI TECHNINĖS PERŽIŪROS REIKALAVIMAI FULFILLED TECHNICAL REVIEW REQUIREMENTS	ERI	-	VS
004	2021-01	PATIKSLINIMAS DĖL PAPILDOMOS TOPOGRAFIJOS UPDATE DUE TO ADDITIONAL TOPOGRAPHY	ERI	-	VS

ŠIS DOKUMENTAS YRA PASIRAŠYTAS SAUGIU ELEKTRONINIU PARAŠU IR TURI LAIKO ŽYMĄ /
THIS DOCUMENT IS SIGNED ELECTRONICALLY WITH A SAFE ELECTRONIC SIGNATURE AND CONTAINS A TIME STAMP

Co-financed by the Connecting Europe Facility of the European Union

PROJEKTAS / PROJECT
SUTARTIES Nr. / CONTRACT NO. LT 2019.0403 No. 8.1/2019-03
PROJEKTO Nr. / PROJECT NO. RBDTDLTDS1DPS2-XX

Rail Baltica

„NAUJO RUOŽO IŠ KAUNO Į RAMYGALĄ STATYBOS PROJEKTAVIMO IR PROJEKTO VYKDYMO PRIEŽIŪROS PASLAUGOS" (2019-04-03 NR. 8.1/2019-03), RUOŽO ŠVEICARIJA-ŽEIMIAI (DPS2), JONAVOS RAJ. SAV., INŽINERINIAI TOPOGRAFINIAI (GEODEZINIAI) TYRINĖJIMAI

"DESIGN AND DESIGN SUPERVISION SERVICES FOR THE CONSTRUCTION OF THE NEW LINE FROM KAUNAS TO RAMYGALA" (8.1/2019-03), SECTION ŠVEICARIJA-ŽEIMIAI (DPS2), JONAVA DIST. MUN., GEODETIC AND TOPOGRAPHICAL SURVEY

ARCHYVO Nr. / ARCHIVE NO. 19GEL0049

UŽSAKOVAS / CLIENT
RB Rail AS lietuvos filialas
Gedimino pr. 20
Vilnius
LT-01103
Reg. No. 304430116

PROJEKTUOTOJAS / CONSULTANT
ĮMONĖ, KVALIF. DOK. Nr / COMPANY, QUALIF. DOC. No.
IDOM
9102

STATYTOJAS / BUILDER
AB „LTG Infra"
Geležinkelio g. 2
Vilnius
LT-02100
Reg. No. 305202934

SUBRANGOVAS / SUB-CONTR.
KELPROJEKTAS

DATA / DATE: 2020-04
MASTELIS / SCALE: 1:500
LAPO DYDIS / PAPER SIZE: A1

BRĖŽINIO STATUSAS / DRAWING STATUS
PATEIKTA TVIRTINIMUI
ISSUED FOR APPROVAL

KVAL. PATV. DOK. NR. / QUALIF. DOC. NUM.		V. PAVARDĖ / NAME	PARAŠAS / SIGNATURE
1GKV-942	SPDV / DL	V. SAKALAUSKAS	E-PARAŠAS / E-SIGNED

BRĖŽINIO PAVADINIMAS / DRAWING NAME
TOPOGRAFIJOS PLANAS / TOPOGRAPHICAL PLAN

LT / EN

PROJEKTO KODAS / PROJECT CODE		VIETA/ LOCATION ŠVEICARIJA-ŽEIMIAI			PROJEKTO DALIES KODAS / DISCIPLINE CODE		
PROJEKTO ID PROJECT ID	LINIJOS ID SECTION ID	RUOŽO ID SUB-SEC. ID	KONSTR. K. VOL. / SYST.	ZONA ZONE	VIETA LOCATION	RBR KODAS RBR CODE	PROJ. DAL. K. LOCAL CODE	PROJ. ETAPAS PROJ. STAGE
RBDTD-LT	DS1	DPS2	ZZZZ	ZZ	ZZZZ	SUR	BD	TP / MD

BRĖŽINIO ŽYMUO / DRAWING MARK:
RBDTDLTDS1DPS2-XX_B-01
RBDTD-LT-DS1-DPS2_IDO_ZZZZ-ZZ_ZZZZ_D2_SUR-BD_MD_00001

LAIDA REVISION: 004

LAPŲ NUMERACIJA / SHEET NUMBER: 35 of 116

A1 (594x841)

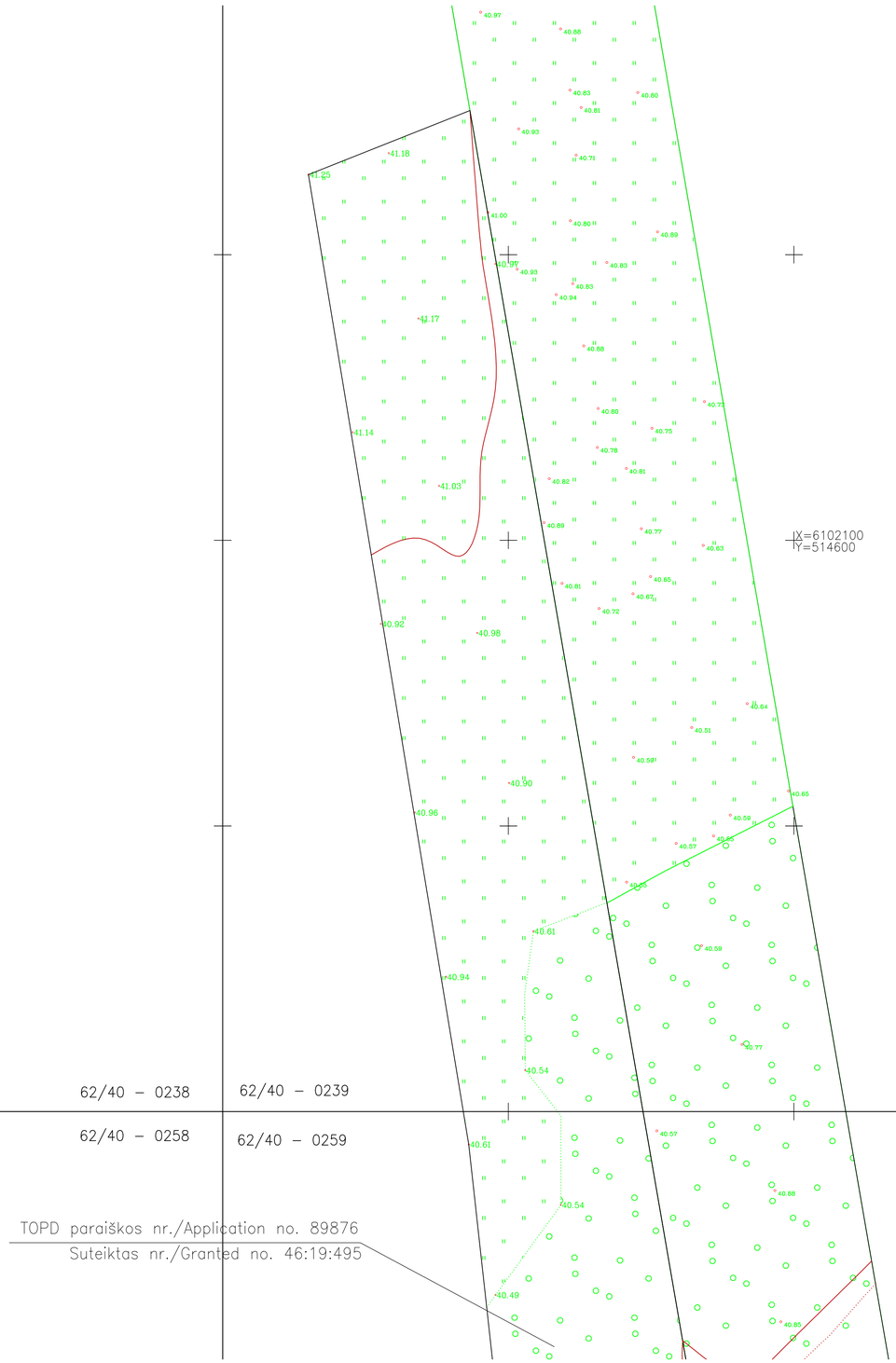

LAIDA / REVISIONS					
Nr/No	Data / Date	Aprašymas / Description	PIA / PM	SPV / DM	SPDV / DL
001	2020-04		ERI	-	VS
002	2020-08	UPDATE DUE TO ADDITIONAL TOPOGRAPHY PATIKSLINIMAS DĖL PAPILDOMOS TOPOGRAFIJOS	ERI	-	VS
003	2020-09	ĮGYVENDINTI TECHNINĖS PERŽIŪROS REIKALAVIMAI FULFILLED TECHNICAL REVIEW REQUIREMENTS	ERI	-	VS
004	2021-01	PATIKSLINIMAS DĖL PAPILDOMOS TOPOGRAFIJOS UPDATE DUE TO ADDITIONAL TOPOGRAPHY	ERI	-	VS

ŠIS DOKUMENTAS YRA PASIRAŠYTAS SAUGIU ELEKTRONINIU PARAŠU IR TURI LAIKO ŽYMĄ /
THIS DOCUMENT IS SIGNED ELECTRONICALLY WITH A SAFE ELECTRONIC SIGNATURE AND CONTAINS A TIME STAMP

Co-financed by the Connecting Europe Facility of the European Union

PROJEKTAS / PROJECT

SUTARTIES Nr. / CONTRACT NO. LT 2019.0403 No. 8.1/2019-03

PROJEKTO Nr. / PROJECT NO. RBDTDLTDS1DPS2-XX

Rail Baltica

„NAUJO RUOŽO IŠ KAUNO Į RAMYGALĄ STATYBOS PROJEKTAVIMO IR PROJEKTO VYKDYMO PRIEŽIŪROS PASLAUGOS" (2019-04-03 NR. 8.1/2019-03), RUOŽO ŠVEICARIJA-ŽEIMIAI (DPS2), JONAVOS RAJ. SAV., INŽINERINIAI TOPOGRAFINIAI (GEODEZINIAI) TYRINĖJIMAI

"DESIGN AND DESIGN SUPERVISION SERVICES FOR THE CONSTRUCTION OF THE NEW LINE FROM KAUNAS TO RAMYGALA" (8.1/2019-03), SECTION ŠVEICARIJA-ŽEIMIAI (DPS2), JONAVA DIST. MUN., GEODETIC AND TOPOGRAPHICAL SURVEY

ARCHYVO Nr. / ARCHIVE NO. 19GEL0049

UŽSAKOVAS / CLIENT

RB Rail AS lietuvos filialas
Gedimino pr. 20
Vilnius
LT-01103
Reg. No. 304430116

STATYTOJAS / BUILDER

AB „LTG Infra"
Geležinkelio g. 2
Vilnius
LT-02100
Reg. No. 305202934

PROJEKTUOTOJAS / CONSULTANT

ĮMONĖ, KVALIF. DOK. Nr / COMPANY, QUALIF. DOC. No.

IDOM
9102

SUBRANGOVAS / SUB-CONTR.

KELPROJEKTAS

DATA / DATE	MASTELIS / SCALE	LAPO DYDIS / PAPER SIZE
2020-04	1:500	A1

BRĖŽINIO STATUSAS / DRAWING STATUS
PATEIKTA TVIRTINIMUI
ISSUED FOR APPROVAL

KVAL. PATV. DOK. NR. / QUALIF. DOC. NUM.		V. PAVARDĖ / NAME	PARAŠAS / SIGNATURE
1GKV-942	SPDV / DL	V. SAKALAUSKAS	E-PARAŠAS / E-SIGNED

BRĖŽINIO PAVADINIMAS / DRAWING NAME

TOPOGRAFIJOS PLANAS / TOPOGRAPHICAL PLAN

LT / EN

PROJEKTO KODAS / PROJECT CODE			VIETA/ LOCATION ŠVEICARIJA-ŽEIMIAI			PROJEKTO DALIES KODAS / DISCIPLINE CODE		
PROJEKTO ID PROJECT ID	LINIJOS ID SECTION ID	RUOŽO ID SUB-SEC. ID	KONSTR. K. VOL. / SYST.	ZONA ZONE	VIETA LOCATION	RBR KODAS RBR CODE	PROJ. DAL. K. LOCAL CODE	PROJ. ETAPAS PROJ. STAGE
RBDTD-LT	DS1	DPS2	ZZZZ	ZZ	ZZZZ	SUR	BD	TP / MD

BRĖŽINIO ŽYMUO / DRAWING MARK:
RBDTDLTDS1DPS2-XX_B-01
RBDTD-LT-DS1-DPS2_IDO_ZZZZ-ZZ_ZZZZ_D2_SUR-BD_MD_00001

LAIDA REVISION: 004

LAPŲ NUMERACIJA / SHEET NUMBER: 36 of 116

A1 (594x841)

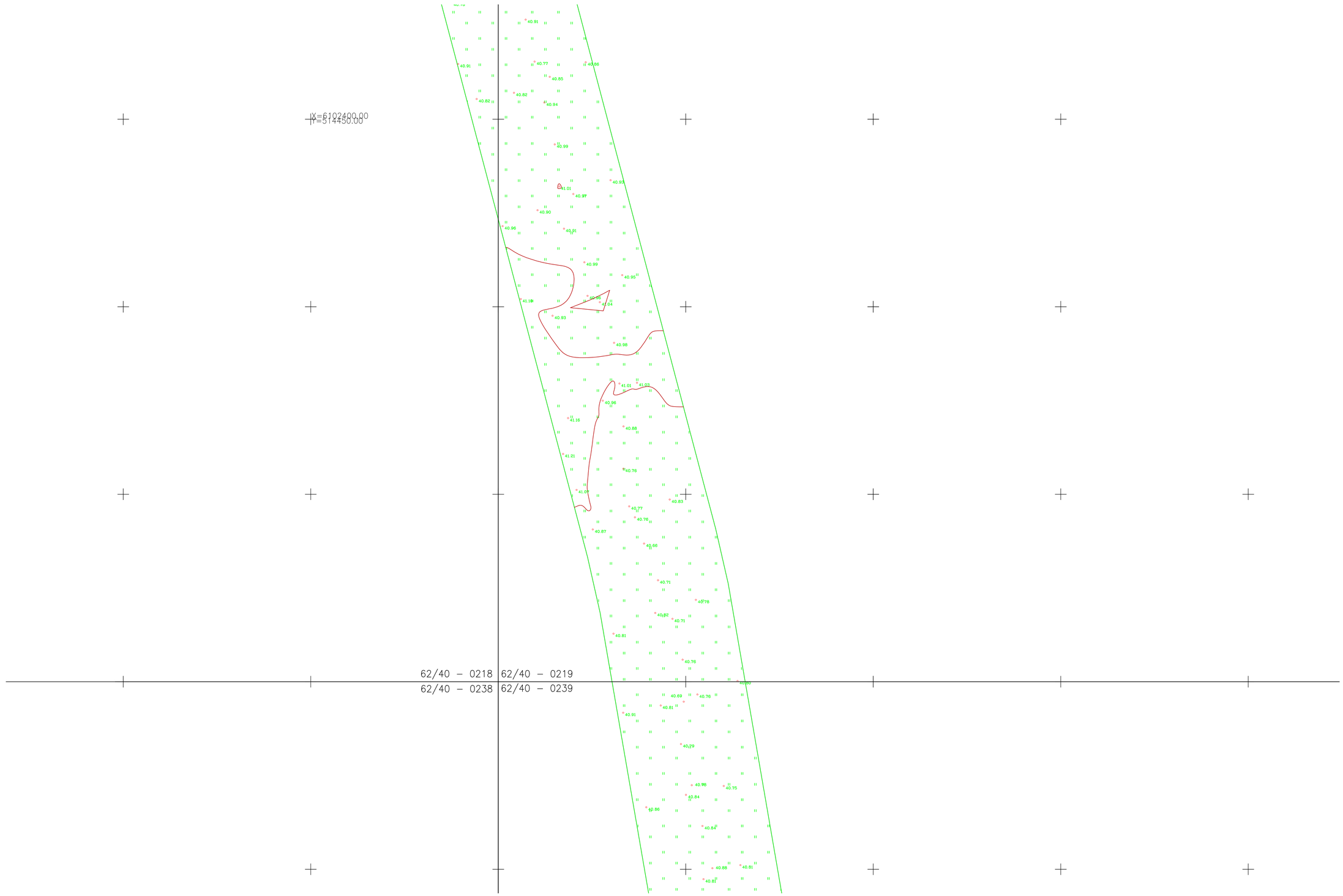

LAIDA / REVISIONS

Nr/No	Data / Date	Aprašymas / Description	PIA / PM	SPV / DM	SPDV / DL
001	2020-04		ERI	-	VS
002	2020-08	UPDATE DUE TO ADDITIONAL TOPOGRAPHY PATIKSLINIMAS DĖL PAPILDOMOS TOPOGRAFIJOS	ERI	-	VS
003	2020-09	ĮGYVENDINTI TECHNINĖS PERŽIŪROS REIKALAVIMAI FULFILLED TECHNICAL REVIEW REQUIREMENTS	ERI	-	VS
004	2021-01	PATIKSLINIMAS DĖL PAPILDOMOS TOPOGRAFIJOS UPDATE DUE TO ADDITIONAL TOPOGRAPHY	ERI	-	VS

ŠIS DOKUMENTAS YRA PASIRAŠYTAS SAUGIU ELEKTRONINIU PARAŠU IR TURI LAIKO ŽYMĄ /
THIS DOCUMENT IS SIGNED ELECTRONICALLY WITH A SAFE ELECTRONIC SIGNATURE AND CONTAINS A TIME STAMP

Co-financed by the Connecting Europe Facility of the European Union

PROJEKTAS / PROJECT
SUTARTIES Nr. / CONTRACT NO. LT 2019.0403 No. 8.1/2019-03
PROJEKTO Nr. / PROJECT NO. RBDTDLTDS1DPS2-XX

Rail Baltica

„NAUJO RUOŽO IŠ KAUNO Į RAMYGALĄ STATYBOS PROJEKTAVIMO IR PROJEKTO VYKDYMO PRIEŽIŪROS PASLAUGOS" (2019-04-03 NR. 8.1/2019-03), RUOŽO ŠVEICARIJA-ŽEIMIAI (DPS2), JONAVOS RAJ. SAV., INŽINERINIAI TOPOGRAFINIAI (GEODEZINIAI) TYRINĖJIMAI

"DESIGN AND DESIGN SUPERVISION SERVICES FOR THE CONSTRUCTION OF THE NEW LINE FROM KAUNAS TO RAMYGALA" (8.1/2019-03), SECTION ŠVEICARIJA-ŽEIMIAI (DPS2), JONAVA DIST. MUN., GEODETIC AND TOPOGRAPHICAL SURVEY

ARCHYVO Nr. / ARCHIVE NO. 19GEL0049

UŽSAKOVAS / CLIENT
RB Rail AS lietuvos filialas
Gedimino pr. 20
Vilnius
LT-01103
Reg. No. 304430116

STATYTOJAS / BUILDER
AB „LTG Infra"
Geležinkelio g. 2
Vilnius
LT-02100
Reg. No. 305202934

PROJEKTUOTOJAS / CONSULTANT
ĮMONĖ, KVALIF. DOK. Nr / COMPANY, QUALIF. DOC. No.
IDOM
9102

SUBRANGOVAS / SUB-CONTR.
KELPROJEKTAS

DATA / DATE	MASTELIS / SCALE	LAPO DYDIS / PAPER SIZE
2020-04	1:500	A1

BRĖŽINIO STATUSAS / DRAWING STATUS
PATEIKTA TVIRTINIMUI
ISSUED FOR APPROVAL

KVAL. PATV. DOK. NR. / QUALIF. DOC. NUM.		V. PAVARDĖ / NAME	PARAŠAS / SIGNATURE
1GKV-942	SPDV / DL	V. SAKALAUSKAS	E-PARAŠAS / E-SIGNED

BRĖŽINIO PAVADINIMAS / DRAWING NAME
TOPOGRAFIJOS PLANAS / TOPOGRAPHICAL PLAN

LT / EN

PROJEKTO KODAS / PROJECT CODE			VIETA/ LOCATION ŠVEICARIJA-ŽEIMIAI			PROJEKTO DALIES KODAS / DISCIPLINE CODE		
PROJEKTO ID PROJECT ID	LINIJOS ID SECTION ID	RUOŽO ID SUB-SEC. ID	KONSTR. K. VOL. / SYST.	ZONA ZONE	VIETA LOCATION	RBR KODAS RBR CODE	PROJ. DAL. K. LOCAL CODE	PROJ. ETAPAS PROJ. STAGE
RBDTD-LT	DS1	DPS2	ZZZZ	ZZ	ZZZZ	SUR	BD	TP / MD

BRĖŽINIO ŽYMUO / DRAWING MARK:
RBDTDLTDS1DPS2-XX_B-01
RBDTD-LT-DS1-DPS2_IDO_ZZZZ-ZZ_ZZZZ_D2_SUR-BD_MD_00001

LAIDA REVISION: 004

LAPŲ NUMERACIJA / SHEET NUMBER: 37 of 116

A1 (594x841)

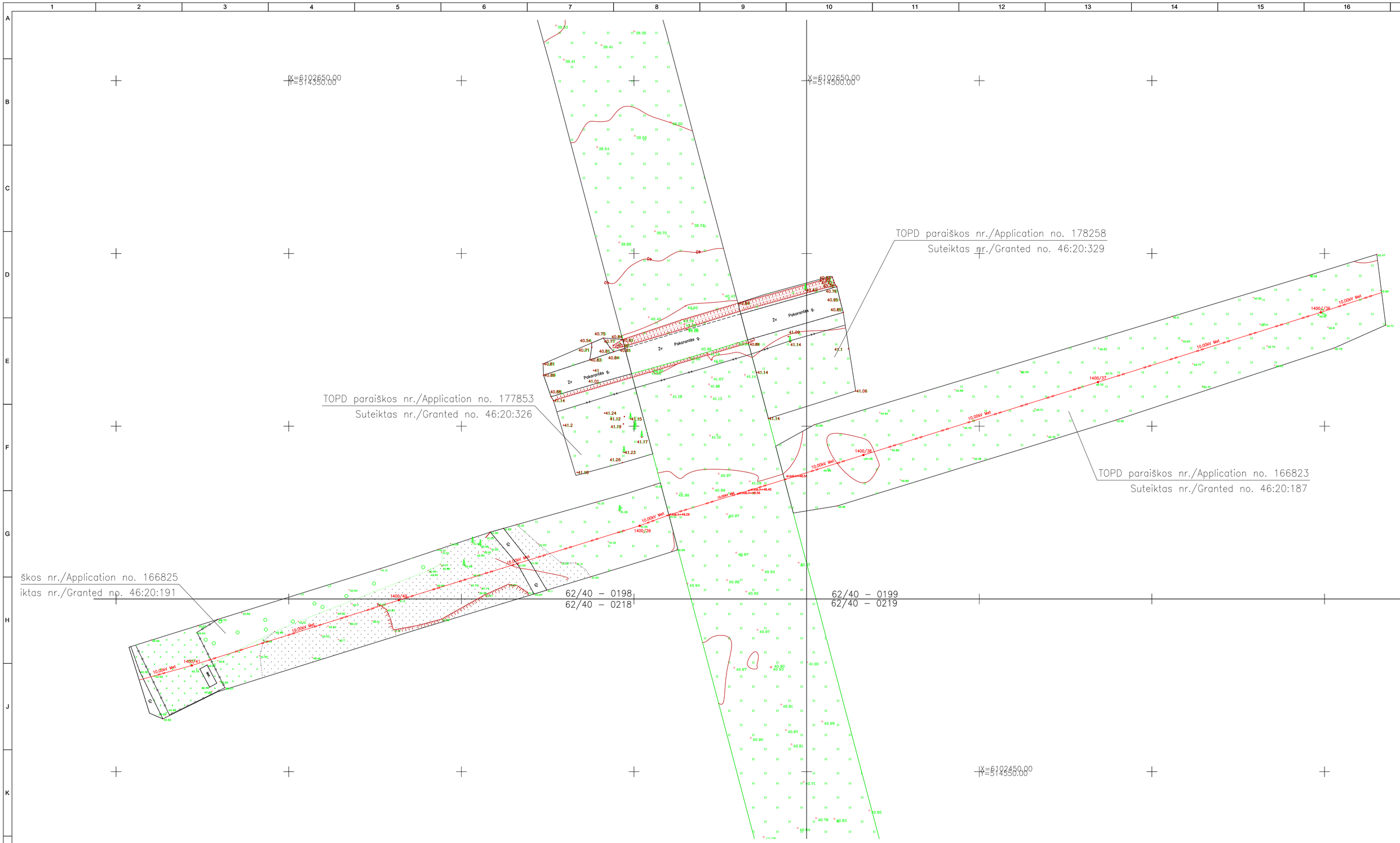

LAIDA / REVISIONS					
Nr/No	Data / Date	Aprašymas / Description	PIA / PM	SPV / DM	SPDV / DL
001	2020-04		ERI	-	VS
002	2020-08	UPDATE DUE TO ADDITIONAL TOPOGRAPHY PATIKSLINIMAS DĖL PAPILDOMOS TOPOGRAFIJOS	ERI	-	VS
003	2020-09	ĮGYVENDINTI TECHNINĖS PERŽIŪROS REIKALAVIMAI FULFILLED TECHNICAL REVIEW REQUIREMENTS	ERI	-	VS
004	2021-01	PATIKSLINIMAS DĖL PAPILDOMOS TOPOGRAFIJOS UPDATE DUE TO ADDITIONAL TOPOGRAPHY	ERI	-	VS

ŠIS DOKUMENTAS YRA PASIRAŠYTAS SAUGIU ELEKTRONINIU PARAŠU IR TURI LAIKO ŽYMĄ /
THIS DOCUMENT IS SIGNED ELECTRONICALLY WITH A SAFE ELECTRONIC SIGNATURE AND CONTAINS A TIME STAMP

Co-financed by the Connecting Europe Facility of the European Union

PROJEKTAS / PROJECT
SUTARTIES Nr. / CONTRACT NO. LT 2019.0403 No. 8.1/2019-03
PROJEKTO Nr. / PROJECT NO. RBDTDLTDS1DPS2-XX

Rail Baltica

„NAUJO RUOŽO IŠ KAUNO Į RAMYGALĄ STATYBOS PROJEKTAVIMO IR PROJEKTO VYKDYMO PRIEŽIŪROS PASLAUGOS" (2019-04-03 NR. 8.1/2019-03), RUOŽO ŠVEICARIJA-ŽEIMIAI (DPS2), JONAVOS RAJ. SAV., INŽINERINIAI TOPOGRAFINIAI (GEODEZINIAI) TYRINĖJIMAI

"DESIGN AND DESIGN SUPERVISION SERVICES FOR THE CONSTRUCTION OF THE NEW LINE FROM KAUNAS TO RAMYGALA" (8.1/2019-03), SECTION ŠVEICARIJA-ŽEIMIAI (DPS2), JONAVA DIST. MUN., GEODETIC AND TOPOGRAPHICAL SURVEY

ARCHYVO Nr. / ARCHIVE NO. 19GEL0049

UŽSAKOVAS / CLIENT
RB Rail AS lietuvos filialas
Gedimino pr. 20
Vilnius
LT-01103
Reg. No. 304430116

STATYTOJAS / BUILDER
AB „LTG Infra"
Geležinkelio g. 2
Vilnius
LT-02100
Reg. No. 305202934

PROJEKTUOTOJAS / CONSULTANT
ĮMONĖ, KVALIF. DOK. Nr / COMPANY, QUALIF. DOC. No.
IDOM
9102

SUBRANGOVAS / SUB-CONTR.
KELPROJEKTAS

DATA / DATE	MASTELIS / SCALE	LAPO DYDIS / PAPER SIZE
2020-04	1:500	A1

BRĖŽINIO STATUSAS / DRAWING STATUS
PATEIKTA TVIRTINIMUI
ISSUED FOR APPROVAL

KVAL. PATV. DOK. NR. / QUALIF. DOC. NUM.		V. PAVARDĖ / NAME	PARAŠAS / SIGNATURE
1GKV-942	SPDV / DL	V. SAKALAUSKAS	E-PARAŠAS / E-SIGNED

BRĖŽINIO PAVADINIMAS / DRAWING NAME
TOPOGRAFIJOS PLANAS / TOPOGRAPHICAL PLAN

LT / EN

PROJEKTO KODAS / PROJECT CODE			VIETA/ LOCATION ŠVEICARIJA-ŽEIMIAI			PROJEKTO DALIES KODAS / DISCIPLINE CODE		
PROJEKTO ID PROJECT ID	LINIJOS ID SECTION ID	RUOŽO ID SUB-SEC. ID	KONSTR. K. VOL. / SYST.	ZONA ZONE	VIETA LOCATION	RBR KODAS RBR CODE	PROJ. DAL. K. LOCAL CODE	PROJ. ETAPAS PROJ. STAGE
RBDTD-LT	DS1	DPS2	ZZZZ	ZZ	ZZZZ	SUR	BD	TP / MD

BRĖŽINIO ŽYMUO / DRAWING MARK:
RBDTDLTDS1DPS2-XX_B-01
RBDTD-LT-DS1-DPS2_IDO_ZZZZ-ZZ_ZZZZ_D2_SUR-BD_MD_00001

LAIDA REVISION: 004

LAPŲ NUMERACIJA / SHEET NUMBER: 38 of 116

A1 (594x841)

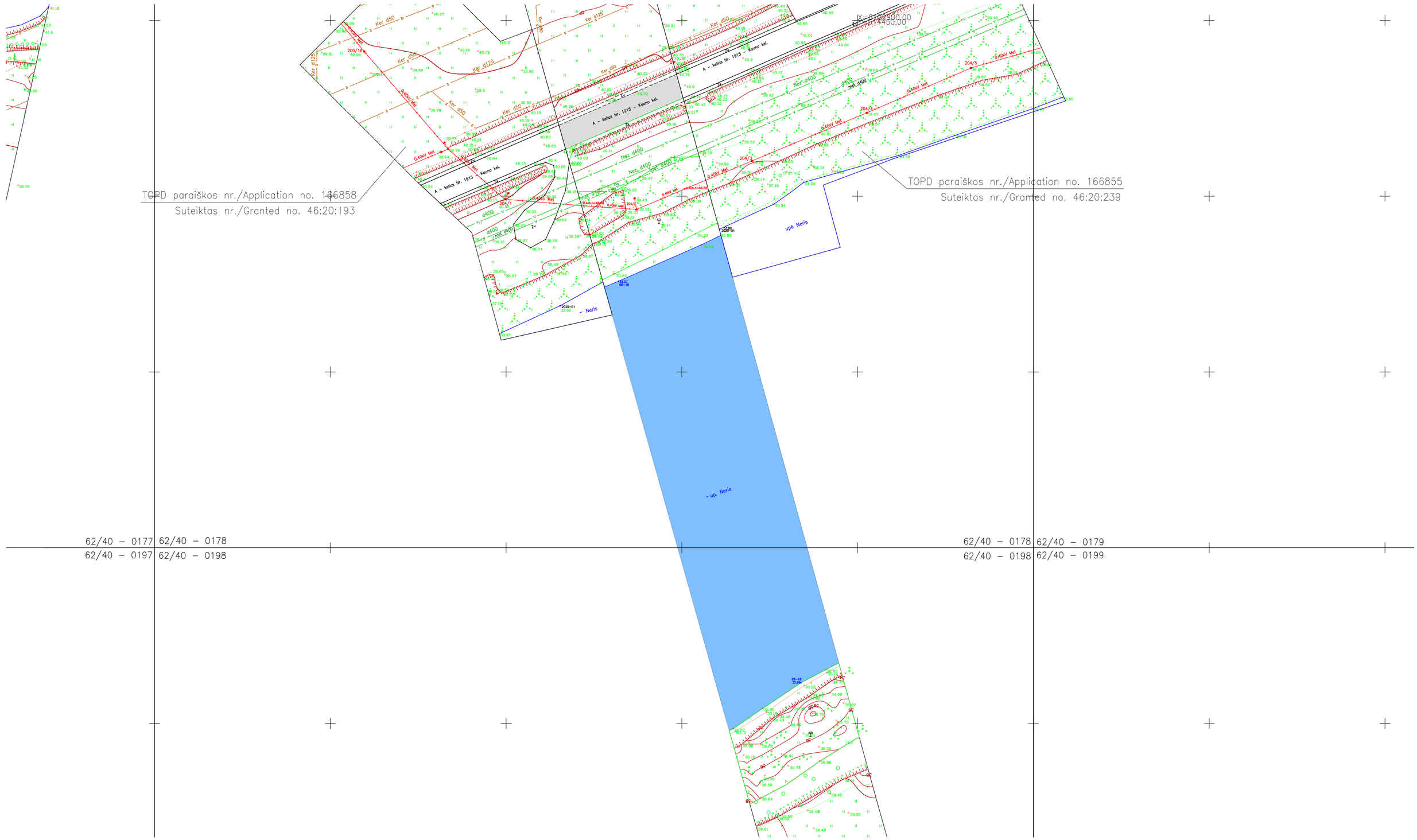

LAIDA / REVISIONS					
Nr/No	Data / Date	Aprašymas / Description	PIA / PM	SPV / DM	SPDV / DL
001	2020-04		ERI	-	VS
002	2020-08	UPDATE DUE TO ADDITIONAL TOPOGRAPHY PATIKSLINIMAS DĖL PAPILDOMOS TOPOGRAFIJOS	ERI	-	VS
003	2020-09	ĮGYVENDINTI TECHNINĖS PERŽIŪROS REIKALAVIMAI FULFILLED TECHNICAL REVIEW REQUIREMENTS	ERI	-	VS
004	2021-01	PATIKSLINIMAS DĖL PAPILDOMOS TOPOGRAFIJOS UPDATE DUE TO ADDITIONAL TOPOGRAPHY	ERI	-	VS

ŠIS DOKUMENTAS YRA PASIRAŠYTAS SAUGIU ELEKTRONINIU PARAŠU IR TURI LAIKO ŽYMĄ /
THIS DOCUMENT IS SIGNED ELECTRONICALLY WITH A SAFE ELECTRONIC SIGNATURE AND CONTAINS A TIME STAMP

Co-financed by the Connecting Europe Facility of the European Union

PROJEKTAS / PROJECT

SUTARTIES Nr. / CONTRACT NO. LT 2019.0403 No. 8.1/2019-03
PROJEKTO Nr. / PROJECT NO. RBDTDLTDS1DPS2-XX

Rail Baltica

„NAUJO RUOŽO IŠ KAUNO Į RAMYGALĄ STATYBOS PROJEKTAVIMO IR PROJEKTO VYKDYMO PRIEŽIŪROS PASLAUGOS" (2019-04-03 NR. 8.1/2019-03), RUOŽO ŠVEICARIJA-ŽEIMIAI (DPS2), JONAVOS RAJ. SAV., INŽINERINIAI TOPOGRAFINIAI (GEODEZINIAI) TYRINĖJIMAI

"DESIGN AND DESIGN SUPERVISION SERVICES FOR THE CONSTRUCTION OF THE NEW LINE FROM KAUNAS TO RAMYGALA" (8.1/2019-03), SECTION ŠVEICARIJA-ŽEIMIAI (DPS2), JONAVA DIST. MUN., GEODETIC AND TOPOGRAPHICAL SURVEY

ARCHYVO Nr. / ARCHIVE NO. 19GEL0049

UŽSAKOVAS / CLIENT

RB Rail AS lietuvos filialas
Gedimino pr. 20
Vilnius
LT-01103
Reg. No. 304430116

STATYTOJAS / BUILDER

AB „LTG Infra"
Geležinkelio g. 2
Vilnius
LT-02100
Reg. No. 305202934

PROJEKTUOTOJAS / CONSULTANT

ĮMONĖ, KVALIF. DOK. Nr / COMPANY, QUALIF. DOC. No.

IDOM
9102

SUBRANGOVAS / SUB-CONTR.

KELPROJEKTAS

KVAL. PATV. DOK. NR. / QUALIF. DOC. NUM.		V. PAVARDĖ / NAME	PARAŠAS / SIGNATURE
1GKV-942	SPDV / DL	V. SAKALAUSKAS	E-PARAŠAS / E-SIGNED

DATA / DATE: 2020-04
MASTELIS / SCALE: 1:500
LAPO DYDIS / PAPER SIZE: A1

BRĖŽINIO STATUSAS / DRAWING STATUS
PATEIKTA TVIRTINIMUI
ISSUED FOR APPROVAL

BRĖŽINIO PAVADINIMAS / DRAWING NAME

TOPOGRAFIJOS PLANAS / TOPOGRAPHICAL PLAN

LT / EN

PROJEKTO KODAS / PROJECT CODE			VIETA/ LOCATION ŠVEICARIJA-ŽEIMIAI			PROJEKTO DALIES KODAS / DISCIPLINE CODE		PROJ. ETAPAS PROJ. STAGE
PROJEKTO ID PROJECT ID	LINIJOS ID SECTION ID	RUOŽO ID SUB-SEC. ID	KONSTR. K. VOL. / SYST.	ZONA ZONE	VIETA LOCATION	RBR KODAS RBR CODE	PROJ. DAL. K. LOCAL CODE	TP / MD
RBDTD-LT	DS1	DPS2	ZZZZ	ZZ	ZZZZ	SUR	BD	

BRĖŽINIO ŽYMUO / DRAWING MARK:
RBDTDLTDS1DPS2-XX_B-01
RBDTD-LT-DS1-DPS2_IDO_ZZZZ-ZZ_ZZZZ_D2_SUR-BD_MD_00001

LAIDA REVISION: 004

LAPŲ NUMERACIJA / SHEET NUMBER: 39 of 116

A1 (594x841)

62/40 – 0177

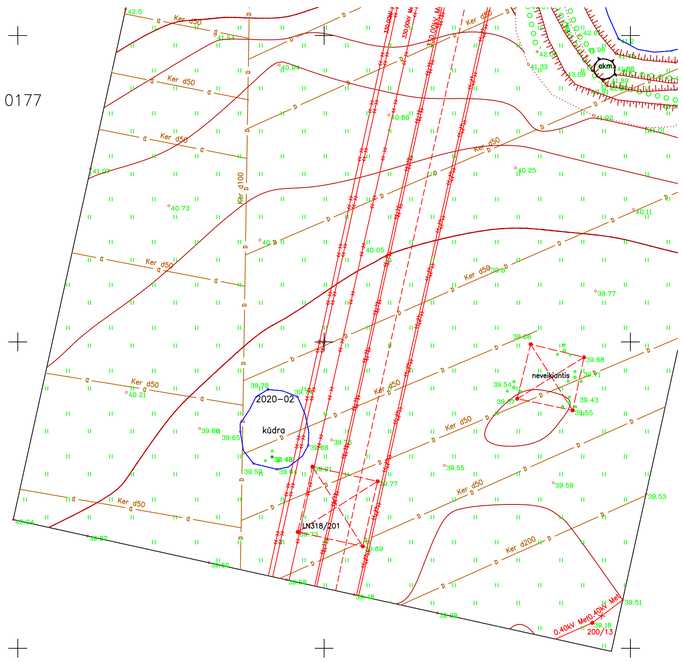

LAIDA / REVISIONS					
Nr/No	Data / Date	Aprašymas / Description	PIA / PM	SPV / DM	SPDV / DL
001	2020-04		ERI	-	VS
002	2020-08	UPDATE DUE TO ADDITIONAL TOPOGRAPHY PATIKSLINIMAS DĖL PAPILDOMOS TOPOGRAFIJOS	ERI	-	VS
003	2020-09	ĮGYVENDINTI TECHNINĖS PERŽIŪROS REIKALAVIMAI FULFILLED TECHNICAL REVIEW REQUIREMENTS	ERI	-	VS
004	2021-01	PATIKSLINIMAS DĖL PAPILDOMOS TOPOGRAFIJOS UPDATE DUE TO ADDITIONAL TOPOGRAPHY	ERI	-	VS

ŠIS DOKUMENTAS YRA PASIRAŠYTAS SAUGIU ELEKTRONINIU PARAŠU IR TURI LAIKO ŽYMĄ /
THIS DOCUMENT IS SIGNED ELECTRONICALLY WITH A SAFE ELECTRONIC SIGNATURE AND CONTAINS A TIME STAMP

Co-financed by the Connecting Europe
Facility of the European Union

PROJEKTAS / PROJECT

SUTARTIES Nr. / CONTRACT NO. LT 2019.0403 No. 8.1/2019-03
PROJEKTO Nr. / PROJECT NO. RBDTDLTDS1DPS2-XX

Rail Baltica

„NAUJO RUOŽO IŠ KAUNO Į RAMYGALĄ STATYBOS PROJEKTAVIMO IR PROJEKTO VYKDYMO PRIEŽIŪROS PASLAUGOS" (2019-04-03 NR. 8.1/2019-03), RUOŽO ŠVEICARIJA-ŽEIMIAI (DPS2), JONAVOS RAJ. SAV., INŽINERINIAI TOPOGRAFINIAI (GEODEZINIAI) TYRINĖJIMAI

"DESIGN AND DESIGN SUPERVISION SERVICES FOR THE CONSTRUCTION OF THE NEW LINE FROM KAUNAS TO RAMYGALA" (8.1/2019-03), SECTION ŠVEICARIJA-ŽEIMIAI (DPS2), JONAVA DIST. MUN., GEODETIC AND TOPOGRAPHICAL SURVEY

ARCHYVO Nr. / ARCHIVE NO. 19GEL0049

UŽSAKOVAS / CLIENT	PROJEKTUOTOJAS / CONSULTANT
RB Rail AS lietuvos filialas Gedimino pr. 20 Vilnius LT-01103 Reg. No. 304430116	ĮMONĖ, KVALIF. DOK. Nr / COMPANY, QUALIF. DOC. No. IDOM 9102
STATYTOJAS / BUILDER	SUBRANGOVAS / SUB-CONTR.
AB „LTG Infra" Geležinkelio g. 2 Vilnius LT-02100 Reg. No. 305202934	KELPROJEKTAS

DATA / DATE	MASTELIS / SCALE	LAPO DYDIS / PAPER SIZE
2020-04	1:500	A1

BRĖŽINIO STATUSAS / DRAWING STATUS
PATEIKTA TVIRTINIMUI
ISSUED FOR APPROVAL

KVAL. PATV. DOK. NR. / QUALIF. DOC. NUM.		V. PAVARDĖ / NAME	PARAŠAS / SIGNATURE
1GKV-942	SPDV / DL	V. SAKALAUSKAS	E-PARAŠAS / E-SIGNED

BRĖŽINIO PAVADINIMAS / DRAWING NAME

TOPOGRAFIJOS PLANAS / TOPOGRAPHICAL PLAN

LT / EN

PROJEKTO KODAS / PROJECT CODE			VIETA/ LOCATION ŠVEICARIJA-ŽEIMIAI			PROJEKTO DALIES KODAS / DISCIPLINE CODE		
PROJEKTO ID PROJECT ID	LINIJOS ID SECTION ID	RUOŽO ID SUB-SEC. ID	KONSTR. K. VOL. / SYST.	ZONA ZONE	VIETA LOCATION	RBR KODAS RBR CODE	PROJ. DAL. K. LOCAL CODE	PROJ. ETAPAS PROJ. STAGE
RBDTD-LT	DS1	DPS2	ZZZZ	ZZ	ZZZZ	SUR	BD	TP / MD

BRĖŽINIO ŽYMUO / DRAWING MARK:
RBDTDLTDS1DPS2-XX_B-01
RBDTD-LT-DS1-DPS2_IDO_ZZZZ-ZZ_ZZZZ_D2_SUR-BD_MD_00001

LAIDA REVISION: 004

LAPŲ NUMERACIJA / SHEET NUMBER: 40 of 116

A1 (594x841)

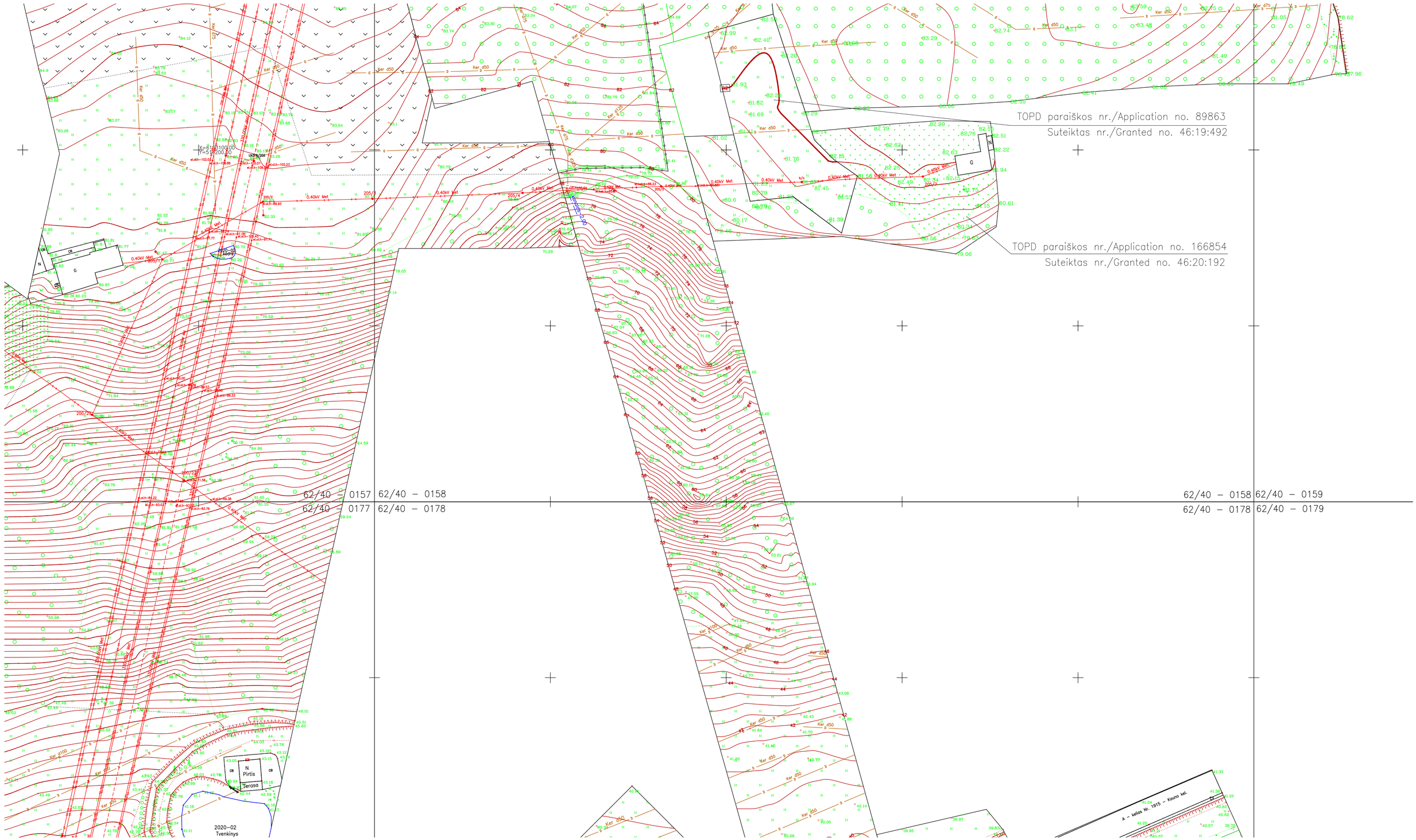

LAIDA / REVISIONS					
Nr/No	Data / Date	Aprašymas / Description	PIA / PM	SPV / DM	SPDV / DL
001	2020-04		ERI	-	VS
002	2020-08	UPDATE DUE TO ADDITIONAL TOPOGRAPHY PATIKSLINIMAS DĖL PAPILDOMOS TOPOGRAFIJOS	ERI	-	VS
003	2020-09	ĮGYVENDINTI TECHNINĖS PERŽIŪROS REIKALAVIMAI FULFILLED TECHNICAL REVIEW REQUIREMENTS	ERI	-	VS
004	2021-01	PATIKSLINIMAS DĖL PAPILDOMOS TOPOGRAFIJOS UPDATE DUE TO ADDITIONAL TOPOGRAPHY	ERI	-	VS

ŠIS DOKUMENTAS YRA PASIRAŠYTAS SAUGIU ELEKTRONINIU PARAŠU IR TURI LAIKO ŽYMĄ /
THIS DOCUMENT IS SIGNED ELECTRONICALLY WITH A SAFE ELECTRONIC SIGNATURE AND CONTAINS A TIME STAMP

Co-financed by the Connecting Europe Facility of the European Union

PROJEKTAS / PROJECT

SUTARTIES Nr. / CONTRACT NO. LT 2019.0403 No. 8.1/2019-03
PROJEKTO Nr. / PROJECT NO. RBDTDLTDS1DPS2-XX

Rail Baltica

„NAUJO RUOŽO IŠ KAUNO Į RAMYGALĄ STATYBOS PROJEKTAVIMO IR PROJEKTO VYKDYMO PRIEŽIŪROS PASLAUGOS" (2019-04-03 NR. 8.1/2019-03), RUOŽO ŠVEICARIJA-ŽEIMIAI (DPS2), JONAVOS RAJ. SAV., INŽINERINIAI TOPOGRAFINIAI (GEODEZINIAI) TYRINĖJIMAI

"DESIGN AND DESIGN SUPERVISION SERVICES FOR THE CONSTRUCTION OF THE NEW LINE FROM KAUNAS TO RAMYGALA" (8.1/2019-03), SECTION ŠVEICARIJA-ŽEIMIAI (DPS2), JONAVA DIST. MUN., GEODETIC AND TOPOGRAPHICAL SURVEY

ARCHYVO Nr. / ARCHIVE NO. 19GEL0049

UŽSAKOVAS / CLIENT	PROJEKTUOTOJAS / CONSULTANT
RB Rail AS lietuvos filialas Gedimino pr. 20 Vilnius LT-01103 Reg. No. 304430116	ĮMONĖ, KVALIF. DOK. Nr / COMPANY, QUALIF. DOC. No. IDOM 9102
STATYTOJAS / BUILDER	SUBRANGOVAS / SUB-CONTR.
AB „LTG Infra" Geležinkelio g. 2 Vilnius LT-02100 Reg. No. 305202934	KELPROJEKTAS

DATA / DATE	MASTELIS / SCALE	LAPO DYDIS / PAPER SIZE
2020-04	1:500	A1

BRĖŽINIO STATUSAS / DRAWING STATUS
PATEIKTA TVIRTINIMUI
ISSUED FOR APPROVAL

KVAL. PATV. DOK. NR. / QUALIF. DOC. NUM.		V. PAVARDĖ / NAME	PARAŠAS / SIGNATURE
1GKV-942	SPDV / DL	V. SAKALAUSKAS	E-PARAŠAS / E-SIGNED

BRĖŽINIO PAVADINIMAS / DRAWING NAME

TOPOGRAFIJOS PLANAS / TOPOGRAPHICAL PLAN

LT / EN

PROJEKTO KODAS / PROJECT CODE			VIETA/ LOCATION ŠVEICARIJA-ŽEIMIAI			PROJEKTO DALIES KODAS / DISCIPLINE CODE		
PROJEKTO ID PROJECT ID	LINIJOS ID SECTION ID	RUOŽO ID SUB-SEC. ID	KONSTR. K. VOL. / SYST.	ZONA ZONE	VIETA LOCATION	RBR KODAS RBR CODE	PROJ. DAL. K. LOCAL CODE	PROJ. ETAPAS PROJ. STAGE
RBDTD-LT	DS1	DPS2	ZZZZ	ZZ	ZZZZ	SUR	BD	TP / MD

BRĖŽINIO ŽYMUO / DRAWING MARK:
RBDTDLTDS1DPS2-XX_B-01
RBDTD-LT-DS1-DPS2_IDO_ZZZZ-ZZ_ZZZZ_D2_SUR-BD_MD_00001

LAIDA REVISION: 004

LAPŲ NUMERACIJA / SHEET NUMBER: 41 of 116

A1 (594x841)

62/40 – 0157

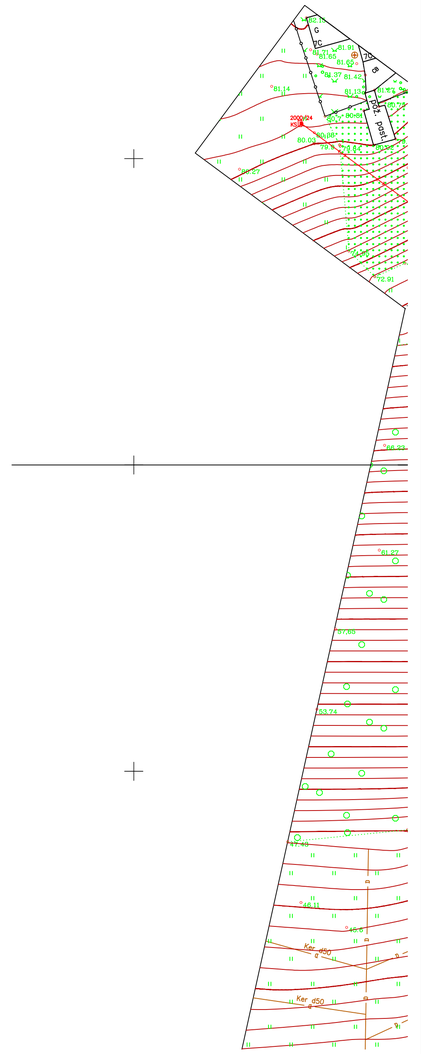

LAIDA / REVISIONS					
Nr/No	Data / Date	Aprašymas / Description	PIA / PM	SPV / DM	SPDV / DL
001	2020-04		ERI	-	VS
002	2020-08	UPDATE DUE TO ADDITIONAL TOPOGRAPHY PATIKSLINIMAS DĖL PAPILDOMOS TOPOGRAFIJOS	ERI	-	VS
003	2020-09	ĮGYVENDINTI TECHNINĖS PERŽIŪROS REIKALAVIMAI FULFILLED TECHNICAL REVIEW REQUIREMENTS	ERI	-	VS
004	2021-01	PATIKSLINIMAS DĖL PAPILDOMOS TOPOGRAFIJOS UPDATE DUE TO ADDITIONAL TOPOGRAPHY	ERI	-	VS

ŠIS DOKUMENTAS YRA PASIRAŠYTAS SAUGIU ELEKTRONINIU PARAŠU IR TURI LAIKO ŽYMĄ /
THIS DOCUMENT IS SIGNED ELECTRONICALLY WITH A SAFE ELECTRONIC SIGNATURE AND CONTAINS A TIME STAMP

Co-financed by the Connecting Europe Facility of the European Union

PROJEKTAS / PROJECT

SUTARTIES Nr. / CONTRACT NO. LT 2019.0403 No. 8.1/2019-03
PROJEKTO Nr. / PROJECT NO. RBDTDLTDS1DPS2-XX

Rail Baltica

„NAUJO RUOŽO IŠ KAUNO Į RAMYGALĄ STATYBOS PROJEKTAVIMO IR PROJEKTO VYKDYMO PRIEŽIŪROS PASLAUGOS" (2019-04-03 NR. 8.1/2019-03), RUOŽO ŠVEICARIJA-ŽEIMIAI (DPS2), JONAVOS RAJ. SAV., INŽINERINIAI TOPOGRAFINIAI (GEODEZINIAI) TYRINĖJIMAI

"DESIGN AND DESIGN SUPERVISION SERVICES FOR THE CONSTRUCTION OF THE NEW LINE FROM KAUNAS TO RAMYGALA" (8.1/2019-03), SECTION ŠVEICARIJA-ŽEIMIAI (DPS2), JONAVA DIST. MUN., GEODETIC AND TOPOGRAPHICAL SURVEY

ARCHYVO Nr. / ARCHIVE NO. 19GEL0049

UŽSAKOVAS / CLIENT

RB Rail AS lietuvos filialas
Gedimino pr. 20
Vilnius
LT-01103
Reg. No. 304430116

STATYTOJAS / BUILDER

AB „LTG Infra"
Geležinkelio g. 2
Vilnius
LT-02100
Reg. No. 305202934

PROJEKTUOTOJAS / CONSULTANT

ĮMONĖ, KVALIF. DOK. Nr / COMPANY, QUALIF. DOC. No.

IDOM
9102

SUBRANGOVAS / SUB-CONTR.

KELPROJEKTAS

DATA / DATE: 2020-04
MASTELIS / SCALE: 1:500
LAPO DYDIS / PAPER SIZE: A1

BRĖŽINIO STATUSAS / DRAWING STATUS
PATEIKTA TVIRTINIMUI
ISSUED FOR APPROVAL

KVAL. PATV. DOK. NR. / QUALIF. DOC. NUM.		V. PAVARDĖ / NAME	PARAŠAS / SIGNATURE
1GKV-942	SPDV / DL	V. SAKALAUSKAS	E-PARAŠAS / E-SIGNED

BRĖŽINIO PAVADINIMAS / DRAWING NAME

TOPOGRAFIJOS PLANAS / TOPOGRAPHICAL PLAN

LT / EN

PROJEKTO KODAS / PROJECT CODE			VIETA/ LOCATION ŠVEICARIJA-ŽEIMIAI			PROJEKTO DALIES KODAS / DISCIPLINE CODE		PROJ. ETAPAS PROJ. STAGE
PROJEKTO ID PROJECT ID	LINIJOS ID SECTION ID	RUOŽO ID SUB-SEC. ID	KONSTR. K. VOL. / SYST.	ZONA ZONE	VIETA LOCATION	RBR KODAS RBR CODE	PROJ. DAL. K. LOCAL CODE	TP / MD
RBDTD-LT	DS1	DPS2	ZZZZ	ZZ	ZZZZ	SUR	BD	M

BRĖŽINIO ŽYMUO / DRAWING MARK:
RBDTDLTDS1DPS2-XX_B-01
RBDTD-LT-DS1-DPS2_IDO_ZZZZ-ZZ_ZZZZ_D2_SUR-BD_MD_00001

LAIDA REVISION: 004

LAPŲ NUMERACIJA / SHEET NUMBER: 42 of 116

A1 (594x841)

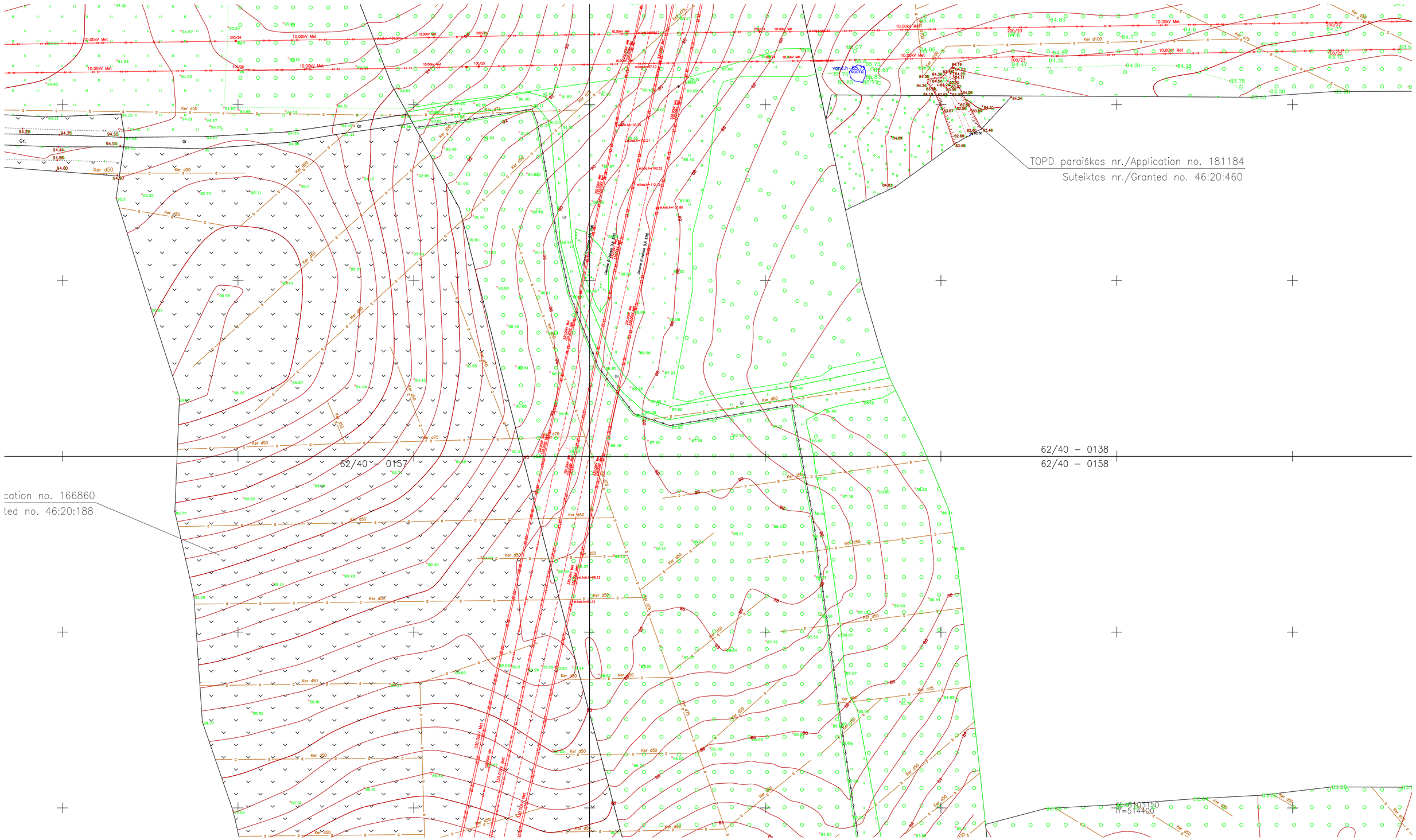

LAIDA / REVISIONS					
Nr/No	Data / Date	Aprašymas / Description	PIA / PM	SPV / DM	SPDV / DL
001	2020-04		ERI	-	VS
002	2020-08	UPDATE DUE TO ADDITIONAL TOPOGRAPHY PATIKSLINIMAS DĖL PAPILDOMOS TOPOGRAFIJOS	ERI	-	VS
003	2020-09	ĮGYVENDINTI TECHNINĖS PERŽIŪROS REIKALAVIMAI FULFILLED TECHNICAL REVIEW REQUIREMENTS	ERI	-	VS
004	2021-01	PATIKSLINIMAS DĖL PAPILDOMOS TOPOGRAFIJOS UPDATE DUE TO ADDITIONAL TOPOGRAPHY	ERI	-	VS

ŠIS DOKUMENTAS YRA PASIRAŠYTAS SAUGIU ELEKTRONINIU PARAŠU IR TURI LAIKO ŽYMĄ /
THIS DOCUMENT IS SIGNED ELECTRONICALLY WITH A SAFE ELECTRONIC SIGNATURE AND CONTAINS A TIME STAMP

Co-financed by the Connecting Europe Facility of the European Union

PROJEKTAS / PROJECT

SUTARTIES Nr. / CONTRACT NO. LT 2019.0403 No. 8.1/2019-03
PROJEKTO Nr. / PROJECT NO. RBDTDLTDS1DPS2-XX

Rail Baltica

„NAUJO RUOŽO IŠ KAUNO Į RAMYGALĄ STATYBOS PROJEKTAVIMO IR PROJEKTO VYKDYMO PRIEŽIŪROS PASLAUGOS" (2019-04-03 NR. 8.1/2019-03), RUOŽO ŠVEICARIJA-ŽEIMIAI (DPS2), JONAVOS RAJ. SAV., INŽINERINIAI TOPOGRAFINIAI (GEODEZINIAI) TYRINĖJIMAI

"DESIGN AND DESIGN SUPERVISION SERVICES FOR THE CONSTRUCTION OF THE NEW LINE FROM KAUNAS TO RAMYGALA" (8.1/2019-03), SECTION ŠVEICARIJA-ŽEIMIAI (DPS2), JONAVA DIST. MUN., GEODETIC AND TOPOGRAPHICAL SURVEY

ARCHYVO Nr. / ARCHIVE NO. 19GEL0049

UŽSAKOVAS / CLIENT

RB Rail AS lietuvos filialas
Gedimino pr. 20
Vilnius
LT-01103
Reg. No. 304430116

STATYTOJAS / BUILDER

AB „LTG Infra"
Geležinkelio g. 2
Vilnius
LT-02100
Reg. No. 305202934

PROJEKTUOTOJAS / CONSULTANT

(MONĖ, KVALIF. DOK. Nr / COMPANY, QUALIF. DOC. No.

IDOM
9102

SUBRANGOVAS / SUB-CONTR.

KELPROJEKTAS

DATA / DATE: 2020-04
MASTELIS / SCALE: 1:500
LAPO DYDIS / PAPER SIZE: A1

BRĖŽINIO STATUSAS / DRAWING STATUS
PATEIKTA TVIRTINIMUI
ISSUED FOR APPROVAL

KVAL. PATV. DOK. NR. / QUALIF. DOC. NUM.		V. PAVARDĖ / NAME	PARAŠAS / SIGNATURE
1GKV-942	SPDV / DL	V. SAKALAUSKAS	E-PARAŠAS / E-SIGNED

BRĖŽINIO PAVADINIMAS / DRAWING NAME

TOPOGRAFIJOS PLANAS / TOPOGRAPHICAL PLAN

LT / EN

PROJEKTO KODAS / PROJECT CODE			VIETA/ LOCATION ŠVEICARIJA-ŽEIMIAI			PROJEKTO DALIES KODAS / DISCIPLINE CODE		
PROJEKTO ID PROJECT ID	LINIJOS ID SECTION ID	RUOŽO ID SUB-SEC. ID	KONSTR. K. VOL. / SYST.	ZONA ZONE	VIETA LOCATION	RBR KODAS RBR CODE	PROJ. DAL. K. LOCAL CODE	PROJ. ETAPAS PROJ. STAGE
RBDTD-LT	DS1	DPS2	ZZZZ	ZZ	ZZZZ	SUR	BD	TP / MD

BRĖŽINIO ŽYMUO / DRAWING MARK:
RBDTDLTDS1DPS2-XX_B-01
RBDTD-LT-DS1-DPS2_IDO_ZZZZ-ZZ_ZZZZ_D2_SUR-BD_MD_00001

LAIDA REVISION: 004

LAPŲ NUMERACIJA / SHEET NUMBER: 43 of 116

A1 (594x841)

62/40 - 0136

X=6103400.00
Y=513900.00

X=6103400.00
Y=514100.00



LAIDA / REVISIONS

Nr/No	Data / Date	Aprašymas / Description	PIA / PM	SPV / DM	SPDV / DL
001	2020-04		ERI	-	VS
002	2020-08	UPDATE DUE TO ADDITIONAL TOPOGRAPHY PATIKSLINIMAS DĖL PAPILDOMOS TOPOGRAFIJOS	ERI	-	VS
003	2020-09	ĮGYVENDINTI TECHNINĖS PERŽIŪROS REIKALAVIMAI FULFILLED TECHNICAL REVIEW REQUIREMENTS	ERI	-	VS
004	2021-01	PATIKSLINIMAS DĖL PAPILDOMOS TOPOGRAFIJOS UPDATE DUE TO ADDITIONAL TOPOGRAPHY	ERI	-	VS

ŠIS DOKUMENTAS YRA PASIRAŠYTAS SAUGIU ELEKTRONINIU PARAŠU IR TURI LAIKO ŽYMĄ /
THIS DOCUMENT IS SIGNED ELECTRONICALLY WITH A SAFE ELECTRONIC SIGNATURE AND CONTAINS A TIME STAMP

Co-financed by the Connecting Europe Facility of the European Union

PROJEKTAS / PROJECT

SUTARTIES Nr. / CONTRACT NO. LT 2019.0403 No. 8.1/2019-03
PROJEKTO Nr. / PROJECT NO. RBDTDLTDS1DPS2-XX

Rail Baltica

„NAUJO RUOŽO IŠ KAUNO Į RAMYGALĄ STATYBOS PROJEKTAVIMO IR PROJEKTO VYKDYMO PRIEŽIŪROS PASLAUGOS" (2019-04-03 NR. 8.1/2019-03), RUOŽO ŠVEICARIJA-ŽEIMIAI (DPS2), JONAVOS RAJ. SAV., INŽINERINIAI TOPOGRAFINIAI (GEODEZINIAI) TYRINĖJIMAI

"DESIGN AND DESIGN SUPERVISION SERVICES FOR THE CONSTRUCTION OF THE NEW LINE FROM KAUNAS TO RAMYGALA" (8.1/2019-03), SECTION ŠVEICARIJA-ŽEIMIAI (DPS2), JONAVA DIST. MUN., GEODETIC AND TOPOGRAPHICAL SURVEY

ARCHYVO Nr. / ARCHIVE NO. 19GEL0049

UŽSAKOVAS / CLIENT

RB Rail AS lietuvos filialas
Gedimino pr. 20
Vilnius
LT-01103
Reg. No. 304430116

STATYTOJAS / BUILDER

AB „LTG Infra"
Geležinkelio g. 2
Vilnius
LT-02100
Reg. No. 305202934

PROJEKTUOTOJAS / CONSULTANT

ĮMONĖ, KVALIF. DOK. Nr / COMPANY, QUALIF. DOC. No.

IDOM
9102

SUBRANGOVAS / SUB-CONTR.

KELPROJEKTAS

DATA / DATE: 2020-04

MASTELIS / SCALE: 1:500

LAPO DYDIS / PAPER SIZE: A1

BRĖŽINIO STATUSAS / DRAWING STATUS
PATEIKTA TVIRTINIMUI
ISSUED FOR APPROVAL

KVAL. PATV. DOK. NR. / QUALIF. DOC. NUM.		V. PAVARDĖ / NAME	PARAŠAS / SIGNATURE
1GKV-942	SPDV / DL	V. SAKALAUSKAS	E-PARAŠAS / E-SIGNED

BRĖŽINIO PAVADINIMAS / DRAWING NAME

TOPOGRAFIJOS PLANAS / TOPOGRAPHICAL PLAN

LT / EN

PROJEKTO KODAS / PROJECT CODE			VIETA/ LOCATION ŠVEICARIJA-ŽEIMIAI			PROJEKTO DALIES KODAS / DISCIPLINE CODE		
PROJEKTO ID PROJECT ID	LINIJOS ID SECTION ID	RUOŽO ID SUB-SEC. ID	KONSTR. K. VOL. / SYST.	ZONA ZONE	VIETA LOCATION	RBR KODAS RBR CODE	PROJ. DAL. K. LOCAL CODE	PROJ. ETAPAS PROJ. STAGE
RBDTD-LT	DS1	DPS2	ZZZZ	ZZ	ZZZZ	SUR	BD	TP / MD

BRĖŽINIO ŽYMUO / DRAWING MARK:
RBDTDLTDS1DPS2-XX_B-01
RBDTD-LT-DS1-DPS2_IDO_ZZZZ-ZZ_ZZZZ_D2_SUR-BD_MD_00001

LAIDA REVISION: 004

LAPŲ NUMERACIJA / SHEET NUMBER: 44 of 116

A1 (594x841)

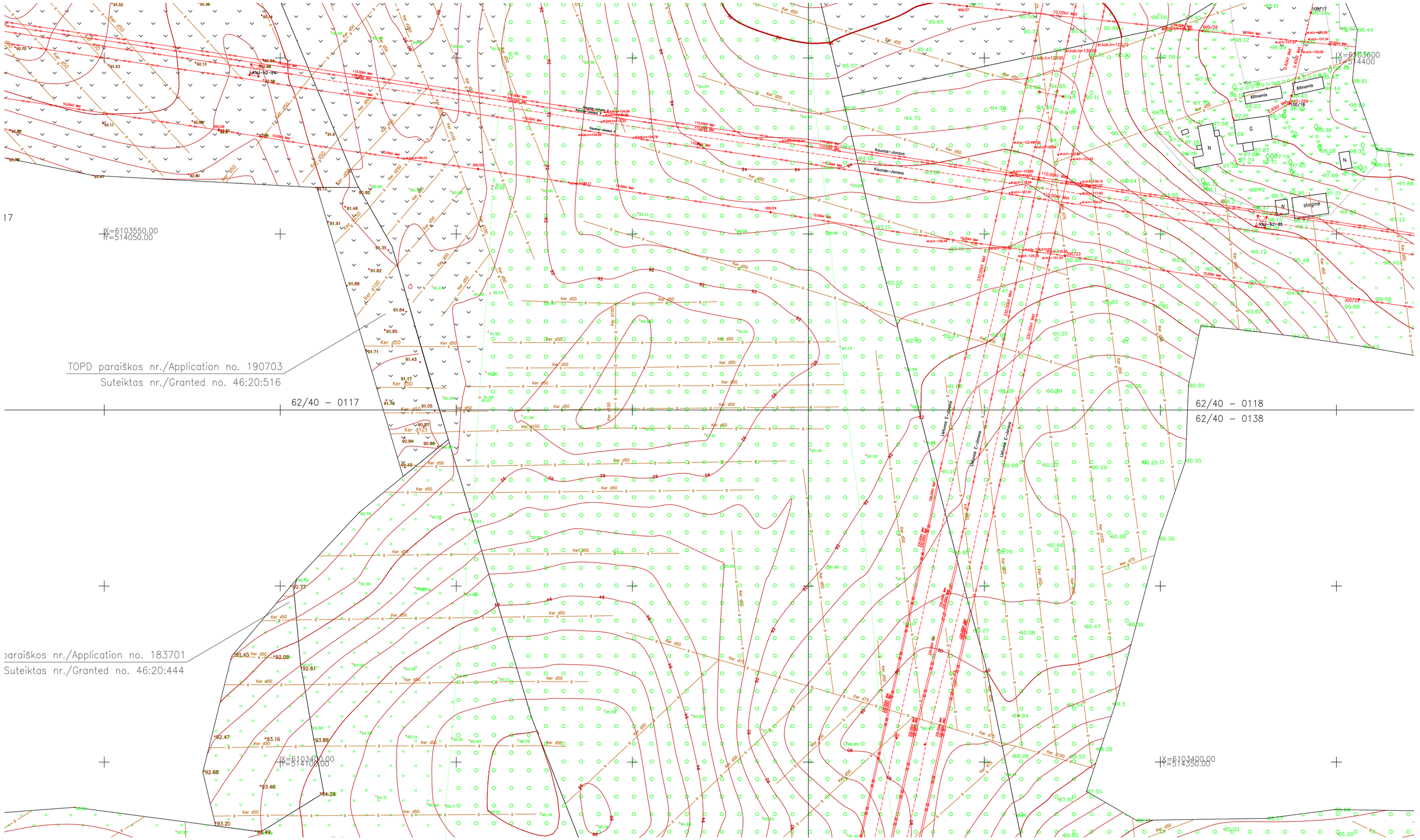

LAIDA / REVISIONS					
Nr/No	Data / Date	Aprašymas / Description	PIA / PM	SPV / DM	SPDV / DL
001	2020-04		ERI	-	VS
002	2020-08	UPDATE DUE TO ADDITIONAL TOPOGRAPHY PATIKSLINIMAS DĖL PAPILDOMOS TOPOGRAFIJOS	ERI	-	VS
003	2020-09	ĮGYVENDINTI TECHNINĖS PERŽIŪROS REIKALAVIMAI FULFILLED TECHNICAL REVIEW REQUIREMENTS	ERI	-	VS
004	2021-01	PATIKSLINIMAS DĖL PAPILDOMOS TOPOGRAFIJOS UPDATE DUE TO ADDITIONAL TOPOGRAPHY	ERI	-	VS

ŠIS DOKUMENTAS YRA PASIRAŠYTAS SAUGIU ELEKTRONINIU PARAŠU IR TURI LAIKO ŽYMĄ /
THIS DOCUMENT IS SIGNED ELECTRONICALLY WITH A SAFE ELECTRONIC SIGNATURE AND CONTAINS A TIME STAMP

Co-financed by the Connecting Europe Facility of the European Union

PROJEKTAS / PROJECT
SUTARTIES Nr. / CONTRACT NO. LT 2019.0403 No. 8.1/2019-03
PROJEKTO Nr. / PROJECT NO. RBDTDLTDS1DPS2-XX

Rail Baltica

„NAUJO RUOŽO IŠ KAUNO Į RAMYGALĄ STATYBOS PROJEKTAVIMO IR PROJEKTO VYKDYMO PRIEŽIŪROS PASLAUGOS" (2019-04-03 NR. 8.1/2019-03), RUOŽO ŠVEICARIJA-ŽEIMIAI (DPS2), JONAVOS RAJ. SAV., INŽINERINIAI TOPOGRAFINIAI (GEODEZINIAI) TYRINĖJIMAI

"DESIGN AND DESIGN SUPERVISION SERVICES FOR THE CONSTRUCTION OF THE NEW LINE FROM KAUNAS TO RAMYGALA" (8.1/2019-03), SECTION ŠVEICARIJA-ŽEIMIAI (DPS2), JONAVA DIST. MUN., GEODETIC AND TOPOGRAPHICAL SURVEY

ARCHYVO Nr. / ARCHIVE NO. 19GEL0049

UŽSAKOVAS / CLIENT
RB Rail AS lietuvos filialas
Gedimino pr. 20
Vilnius
LT-01103
Reg. No. 304430116

STATYTOJAS / BUILDER
AB „LTG Infra"
Geležinkelio g. 2
Vilnius
LT-02100
Reg. No. 305202934

PROJEKTUOTOJAS / CONSULTANT
ĮMONĖ, KVALIF. DOK. Nr / COMPANY, QUALIF. DOC. No.
IDOM
9102

SUBRANGOVAS / SUB-CONTR.
KELPROJEKTAS

DATA / DATE: 2020-04
MASTELIS / SCALE: 1:500
LAPO DYDIS / PAPER SIZE: A1

BRĖŽINIO STATUSAS / DRAWING STATUS
PATEIKTA TVIRTINIMUI
ISSUED FOR APPROVAL

KVAL. PATV. DOK. NR. / QUALIF. DOC. NUM.		V. PAVARDĖ / NAME	PARAŠAS / SIGNATURE
1GKV-942	SPDV / DL	V. SAKALAUSKAS	E-PARAŠAS / E-SIGNED

BRĖŽINIO PAVADINIMAS / DRAWING NAME
TOPOGRAFIJOS PLANAS / TOPOGRAPHICAL PLAN

LT / EN

PROJEKTO KODAS / PROJECT CODE			VIETA/ LOCATION ŠVEICARIJA-ŽEIMIAI			PROJEKTO DALIES KODAS / DISCIPLINE CODE	
PROJEKTO ID PROJECT ID	LINIJOS ID SECTION ID	RUOŽO ID SUB-SEC. ID	KONSTR. K. VOL. / SYST.	ZONA ZONE	VIETA LOCATION	RBR KODAS RBR CODE	PROJ. DAL. K. LOCAL CODE	PROJ. ETAPAS PROJ. STAGE
RBDTD-LT	DS1	DPS2	ZZZZ	ZZ	ZZZZ	SUR	BD	TP / MD

BRĖŽINIO ŽYMUO / DRAWING MARK:
RBDTDLTDS1DPS2-XX_B-01
RBDTD-LT-DS1-DPS2_IDO_ZZZZ-ZZ_ZZZZ_D2_SUR-BD_MD_00001

LAIDA REVISION: 004

LAPŲ NUMERACIJA / SHEET NUMBER: 45 of 116

A1 (594x841)

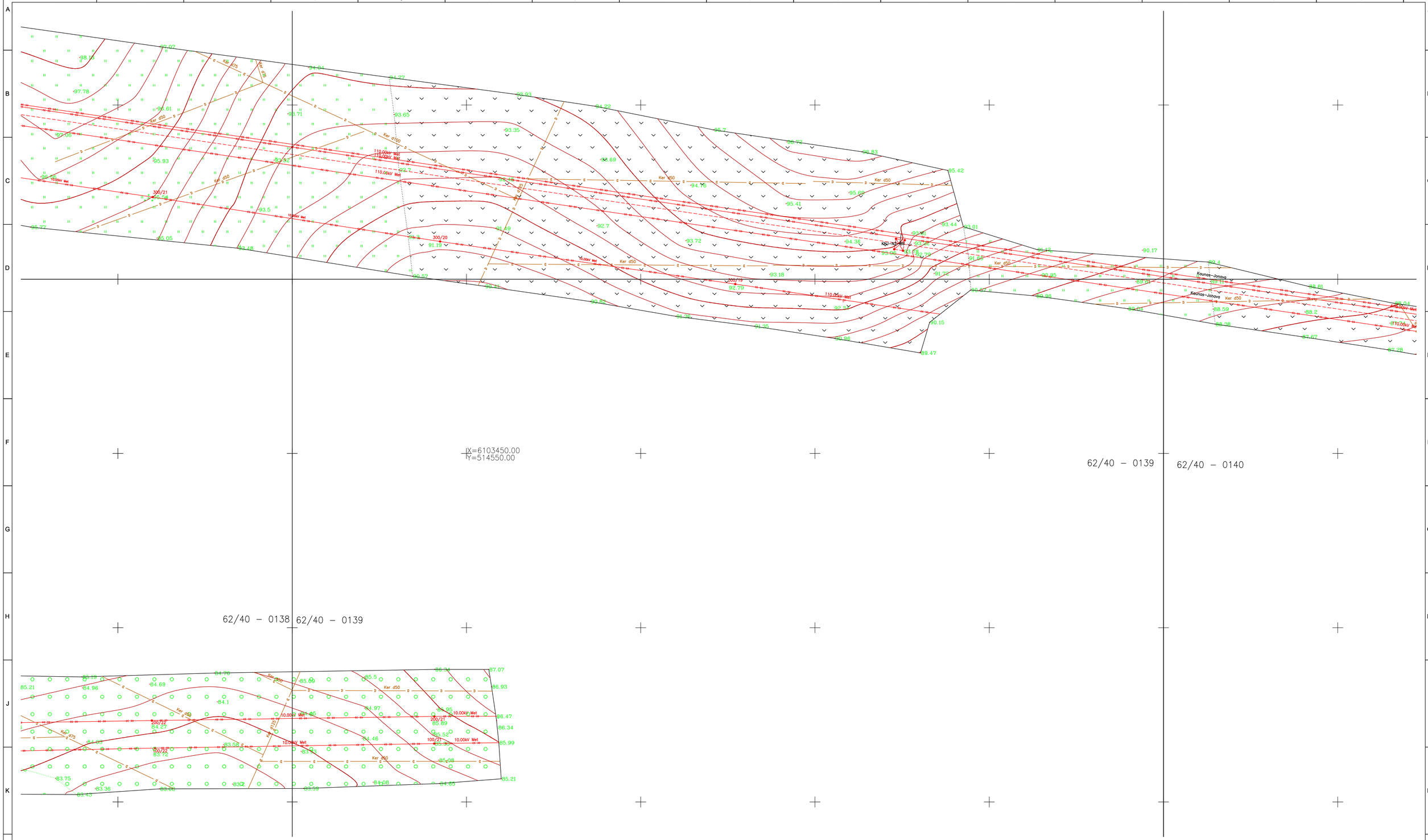

LAIDA / REVISIONS					
Nr/No	Data / Date	Aprašymas / Description	PIA / PM	SPV / DM	SPDV / DL
001	2020-04		ERI	-	VS
002	2020-08	UPDATE DUE TO ADDITIONAL TOPOGRAPHY PATIKSLINIMAS DĖL PAPILDOMOS TOPOGRAFIJOS	ERI	-	VS
003	2020-09	ĮGYVENDINTI TECHNINĖS PERŽIŪROS REIKALAVIMAI FULFILLED TECHNICAL REVIEW REQUIREMENTS	ERI	-	VS
004	2021-01	PATIKSLINIMAS DĖL PAPILDOMOS TOPOGRAFIJOS UPDATE DUE TO ADDITIONAL TOPOGRAPHY	ERI	-	VS

ŠIS DOKUMENTAS YRA PASIRAŠYTAS SAUGIU ELEKTRONINIU PARAŠU IR TURI LAIKO ŽYMĄ /
THIS DOCUMENT IS SIGNED ELECTRONICALLY WITH A SAFE ELECTRONIC SIGNATURE AND CONTAINS A TIME STAMP

Co-financed by the Connecting Europe Facility of the European Union

PROJEKTAS / PROJECT

SUTARTIES Nr. / CONTRACT NO. LT 2019.0403 No. 8.1/2019-03
PROJEKTO Nr. / PROJECT NO. RBDTDLTDS1DPS2-XX

Rail Baltica

„NAUJO RUOŽO IŠ KAUNO Į RAMYGALĄ STATYBOS PROJEKTAVIMO IR PROJEKTO VYKDYMO PRIEŽIŪROS PASLAUGOS" (2019-04-03 NR. 8.1/2019-03), RUOŽO ŠVEICARIJA-ŽEIMIAI (DPS2), JONAVOS RAJ. SAV., INŽINERINIAI TOPOGRAFINIAI (GEODEZINIAI) TYRINĖJIMAI

"DESIGN AND DESIGN SUPERVISION SERVICES FOR THE CONSTRUCTION OF THE NEW LINE FROM KAUNAS TO RAMYGALA" (8.1/2019-03), SECTION ŠVEICARIJA-ŽEIMIAI (DPS2), JONAVA DIST. MUN., GEODETIC AND TOPOGRAPHICAL SURVEY

ARCHYVO Nr. / ARCHIVE NO. 19GEL0049

UŽSAKOVAS / CLIENT	PROJEKTUOTOJAS / CONSULTANT
RB Rail AS lietuvos filialas Gedimino pr. 20 Vilnius LT-01103 Reg. No. 304430116	ĮMONĖ, KVALIF. DOK. Nr / COMPANY, QUALIF. DOC. No. IDOM 9102
STATYTOJAS / BUILDER	SUBRANGOVAS / SUB-CONTR.
AB „LTG Infra" Geležinkelio g. 2 Vilnius LT-02100 Reg. No. 305202934	KELPROJEKTAS

DATA / DATE	MASTELIS / SCALE	LAPO DYDIS / PAPER SIZE
2020-04	1:500	A1

BRĖŽINIO STATUSAS / DRAWING STATUS
PATEIKTA TVIRTINIMUI
ISSUED FOR APPROVAL

KVAL. PATV. DOK. NR. / QUALIF. DOC. NUM.		V. PAVARDĖ / NAME	PARAŠAS / SIGNATURE
1GKV-942	SPDV / DL	V. SAKALAUSKAS	E-PARAŠAS / E-SIGNED

BRĖŽINIO PAVADINIMAS / DRAWING NAME

TOPOGRAFIJOS PLANAS / TOPOGRAPHICAL PLAN

LT / EN

PROJEKTO KODAS / PROJECT CODE			VIETA/ LOCATION ŠVEICARIJA-ŽEIMIAI			PROJEKTO DALIES KODAS / DISCIPLINE CODE		
PROJEKTO ID PROJECT ID	LINIJOS ID SECTION ID	RUOŽO ID SUB-SEC. ID	KONSTR. K. VOL. / SYST.	ZONA ZONE	VIETA LOCATION	RBR KODAS RBR CODE	PROJ. DAL. K. LOCAL CODE	PROJ. ETAPAS PROJ. STAGE
RBDTD-LT	DS1	DPS2	ZZZZ	ZZ	ZZZZ	SUR	BD	TP / MD

BRĖŽINIO ŽYMUO / DRAWING MARK:
RBDTDLTDS1DPS2-XX_B-01
RBDTD-LT-DS1-DPS2_IDO_ZZZZ-ZZ_ZZZZ_D2_SUR-BD_MD_00001

LAIDA REVISION: 004

LAPŲ NUMERACIJA / SHEET NUMBER: 46 of 116

A1 (594x841)

62/40 – 0120 | 63/40 – 0101

62/40 – 0140 | 63/40 – 0121

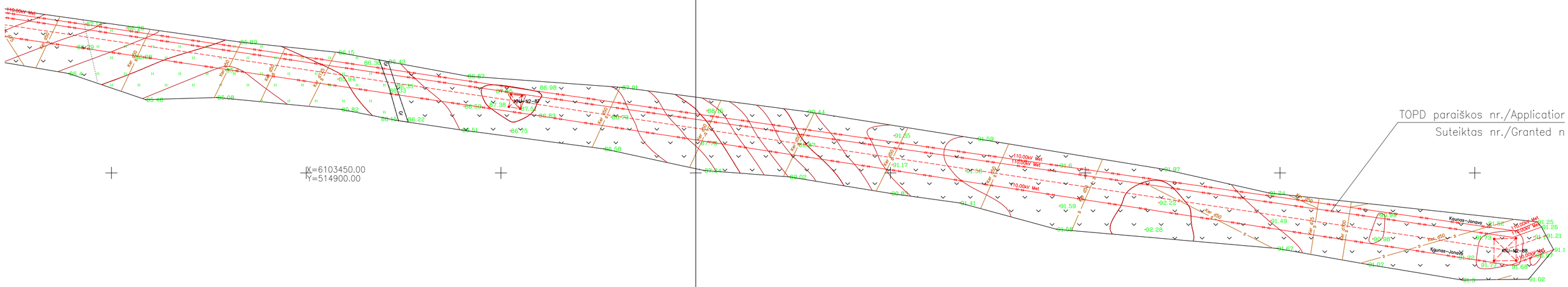

TOPD paraiškos nr./Application
Suteiktas nr./Granted n

LAIDA / REVISIONS					
Nr/No	Data / Date	Aprašymas / Description	PIA / PM	SPV / DM	SPDV / DL
001	2020-04		ERI	-	VS
002	2020-08	UPDATE DUE TO ADDITIONAL TOPOGRAPHY PATIKSLINIMAS DĖL PAPILDOMOS TOPOGRAFIJOS	ERI	-	VS
003	2020-09	ĮGYVENDINTI TECHNINĖS PERŽIŪROS REIKALAVIMAI FULFILLED TECHNICAL REVIEW REQUIREMENTS	ERI	-	VS
004	2021-01	PATIKSLINIMAS DĖL PAPILDOMOS TOPOGRAFIJOS UPDATE DUE TO ADDITIONAL TOPOGRAPHY	ERI	-	VS

ŠIS DOKUMENTAS YRA PASIRAŠYTAS SAUGIU ELEKTRONINIU PARAŠU IR TURI LAIKO ŽYMĄ /
THIS DOCUMENT IS SIGNED ELECTRONICALLY WITH A SAFE ELECTRONIC SIGNATURE AND CONTAINS A TIME STAMP

Co-financed by the Connecting Europe Facility of the European Union

PROJEKTAS / PROJECT

SUTARTIES Nr. / CONTRACT NO. LT 2019.0403 No. 8.1/2019-03

PROJEKTO Nr. / PROJECT NO. RBDTDLTDS1DPS2-XX

Rail Baltica

„NAUJO RUOŽO IŠ KAUNO Į RAMYGALĄ STATYBOS PROJEKTAVIMO IR PROJEKTO VYKDYMO PRIEŽIŪROS PASLAUGOS" (2019-04-03 NR. 8.1/2019-03), RUOŽO ŠVEICARIJA-ŽEIMIAI (DPS2), JONAVOS RAJ. SAV., INŽINERINIAI TOPOGRAFINIAI (GEODEZINIAI) TYRINĖJIMAI

"DESIGN AND DESIGN SUPERVISION SERVICES FOR THE CONSTRUCTION OF THE NEW LINE FROM KAUNAS TO RAMYGALA" (8.1/2019-03), SECTION ŠVEICARIJA-ŽEIMIAI (DPS2), JONAVA DIST. MUN., GEODETIC AND TOPOGRAPHICAL SURVEY

ARCHYVO Nr. / ARCHIVE NO. 19GEL0049

UŽSAKOVAS / CLIENT	PROJEKTUOTOJAS / CONSULTANT
RB Rail AS lietuvos filialas Gedimino pr. 20 Vilnius LT-01103 Reg. No. 304430116	ĮMONĖ, KVALIF. DOK. Nr / COMPANY, QUALIF. DOC. No. IDOM 9102
STATYTOJAS / BUILDER	SUBRANGOVAS / SUB-CONTR.
AB „LTG Infra" Geležinkelio g. 2 Vilnius LT-02100 Reg. No. 305202934	KELPROJEKTAS

DATA / DATE	MASTELIS / SCALE	LAPO DYDIS / PAPER SIZE
2020-04	1:500	A1

BRĖŽINIO STATUSAS / DRAWING STATUS
PATEIKTA TVIRTINIMUI
ISSUED FOR APPROVAL

KVAL. PATV. DOK. NR. / QUALIF. DOC. NUM.		V. PAVARDĖ / NAME	PARAŠAS / SIGNATURE
1GKV-942	SPDV / DL	V. SAKALAUSKAS	E-PARAŠAS / E-SIGNED

BRĖŽINIO PAVADINIMAS / DRAWING NAME

TOPOGRAFIJOS PLANAS / TOPOGRAPHICAL PLAN

LT / EN

PROJEKTO KODAS / PROJECT CODE			VIETA/ LOCATION ŠVEICARIJA-ŽEIMIAI			PROJEKTO DALIES KODAS / DISCIPLINE CODE		
PROJEKTO ID PROJECT ID	LINIJOS ID SECTION ID	RUOŽO ID SUB-SEC. ID	KONSTR. K. VOL. / SYST.	ZONA ZONE	VIETA LOCATION	RBR KODAS RBR CODE	PROJ. DAL. K. LOCAL CODE	PROJ. ETAPAS PROJ. STAGE
RBDTD-LT	DS1	DPS2	ZZZZ	ZZ	ZZZZ	SUR	BD	TP / MD

BRĖŽINIO ŽYMUO / DRAWING MARK:
RBDTDLTDS1DPS2-XX_B-01
RBDTD-LT-DS1-DPS2_IDO_ZZZZ-ZZ_ZZZZ_D2_SUR-BD_MD_00001

LAIDA REVISION: 004

LAPŲ NUMERACIJA / SHEET NUMBER: 47 of 116

A1 (594x841)

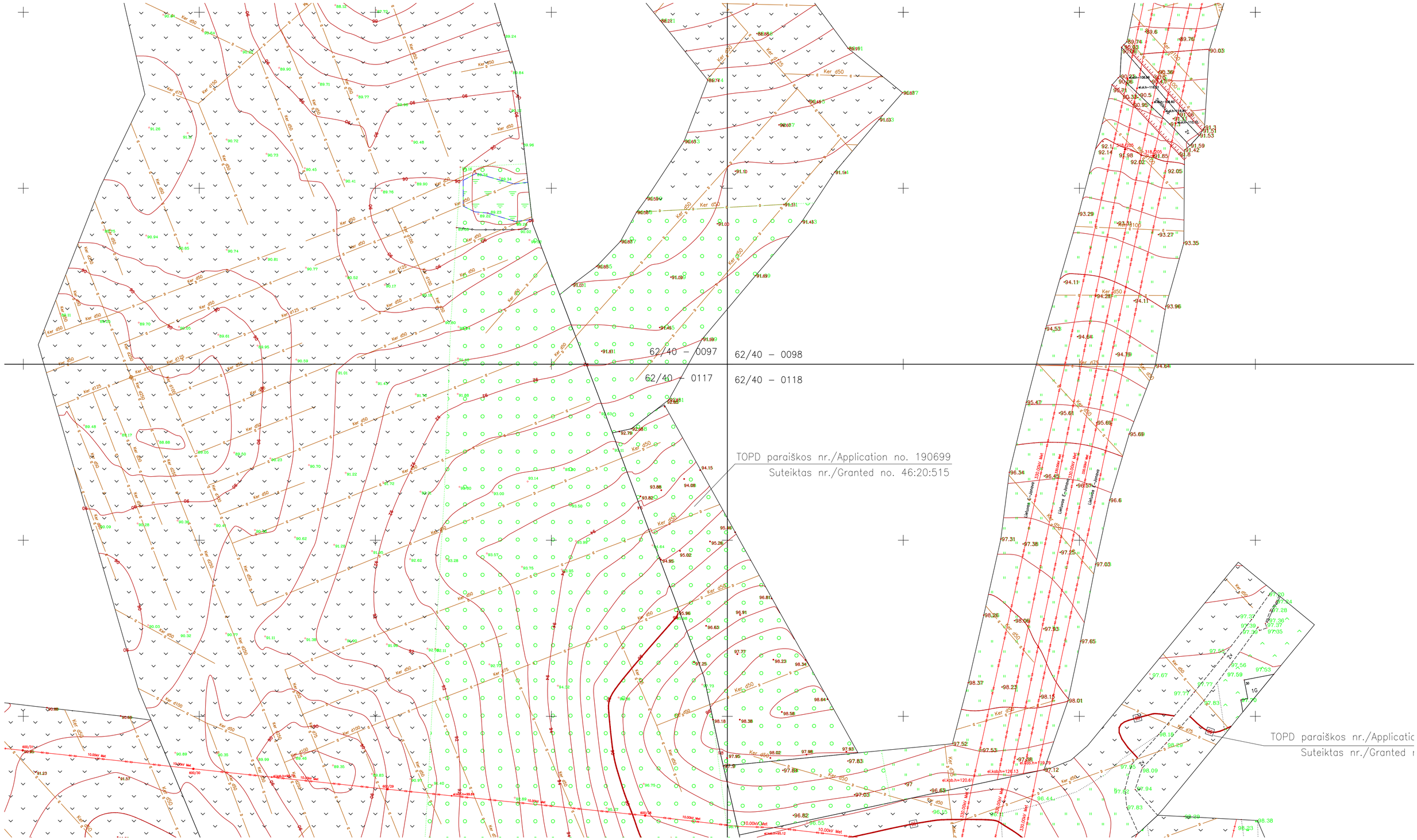

LAIDA / REVISIONS					
Nr/No	Data / Date	Aprašymas / Description	PIA / PM	SPV / DM	SPDV / DL
001	2020-04		ERI	-	VS
002	2020-08	UPDATE DUE TO ADDITIONAL TOPOGRAPHY PATIKSLINIMAS DĖL PAPILDOMOS TOPOGRAFIJOS	ERI	-	VS
003	2020-09	ĮGYVENDINTI TECHNINĖS PERŽIŪROS REIKALAVIMAI FULFILLED TECHNICAL REVIEW REQUIREMENTS	ERI	-	VS
004	2021-01	PATIKSLINIMAS DĖL PAPILDOMOS TOPOGRAFIJOS UPDATE DUE TO ADDITIONAL TOPOGRAPHY	ERI	-	VS

ŠIS DOKUMENTAS YRA PASIRAŠYTAS SAUGIU ELEKTRONINIU PARAŠU IR TURI LAIKO ŽYMĄ /
THIS DOCUMENT IS SIGNED ELECTRONICALLY WITH A SAFE ELECTRONIC SIGNATURE AND CONTAINS A TIME STAMP

Co-financed by the Connecting Europe Facility of the European Union

PROJEKTAS / PROJECT

SUTARTIES Nr. / CONTRACT NO. LT 2019.0403 No. 8.1/2019-03
PROJEKTO Nr. / PROJECT NO. RBDTDLTDS1DPS2-XX

Rail Baltica

„NAUJO RUOŽO IŠ KAUNO Į RAMYGALĄ STATYBOS PROJEKTAVIMO IR PROJEKTO VYKDYMO PRIEŽIŪROS PASLAUGOS" (2019-04-03 NR. 8.1/2019-03), RUOŽO ŠVEICARIJA-ŽEIMIAI (DPS2), JONAVOS RAJ. SAV., INŽINERINIAI TOPOGRAFINIAI (GEODEZINIAI) TYRINĖJIMAI

"DESIGN AND DESIGN SUPERVISION SERVICES FOR THE CONSTRUCTION OF THE NEW LINE FROM KAUNAS TO RAMYGALA" (8.1/2019-03), SECTION ŠVEICARIJA-ŽEIMIAI (DPS2), JONAVA DIST. MUN., GEODETIC AND TOPOGRAPHICAL SURVEY

ARCHYVO Nr. / ARCHIVE NO. 19GEL0049

UŽSAKOVAS / CLIENT

RB Rail AS lietuvos filialas
Gedimino pr. 20
Vilnius
LT-01103
Reg. No. 304430116

STATYTOJAS / BUILDER

AB „LTG Infra"
Geležinkelio g. 2
Vilnius
LT-02100
Reg. No. 305202934

PROJEKTUOTOJAS / CONSULTANT

IMONĖ, KVALIF. DOK. Nr / COMPANY, QUALIF. DOC. No.

IDOM
9102

SUBRANGOVAS / SUB-CONTR.

KELPROJEKTAS

DATA / DATE: 2020-04
MASTELIS / SCALE: 1:500
LAPO DYDIS / PAPER SIZE: A1

BRĖŽINIO STATUSAS / DRAWING STATUS
PATEIKTA TVIRTINIMUI
ISSUED FOR APPROVAL

KVAL. PATV. DOK. NR. / QUALIF. DOC. NUM.		V. PAVARDĖ / NAME	PARAŠAS / SIGNATURE
1GKV-942	SPDV / DL	V. SAKALAUSKAS	E-PARAŠAS / E-SIGNED

BRĖŽINIO PAVADINIMAS / DRAWING NAME

TOPOGRAFIJOS PLANAS / TOPOGRAPHICAL PLAN

LT / EN

PROJEKTO KODAS / PROJECT CODE			VIETA/ LOCATION ŠVEICARIJA-ŽEIMIAI			PROJEKTO DALIES KODAS / DISCIPLINE CODE		
PROJEKTO ID PROJECT ID	LINIJOS ID SECTION ID	RUOŽO ID SUB-SEC. ID	KONSTR. K. VOL. / SYST.	ZONA ZONE	VIETA LOCATION	RBR KODAS RBR CODE	PROJ. DAL. K. LOCAL CODE	PROJ. ETAPAS PROJ. STAGE
RBDTD-LT	DS1	DPS2	ZZZZ	ZZ	ZZZZ	SUR	BD	TP / MD

BRĖŽINIO ŽYMUO / DRAWING MARK:
RBDTDLTDS1DPS2-XX_B-01
RBDTD-LT-DS1-DPS2_IDO_ZZZZ-ZZ_ZZZZ_D2_SUR-BD_MD_00001

LAIDA REVISION: 004

LAPŲ NUMERACIJA / SHEET NUMBER: 48 of 116

A1 (594x841)

62/40 – 0095 | 62/40 – 0096 | 62/40 – 0096 | 62/40 – 0097

62/40 – 0115 | 62/40 – 0116 | 62/40 – 0116 | 62/40 – 0117

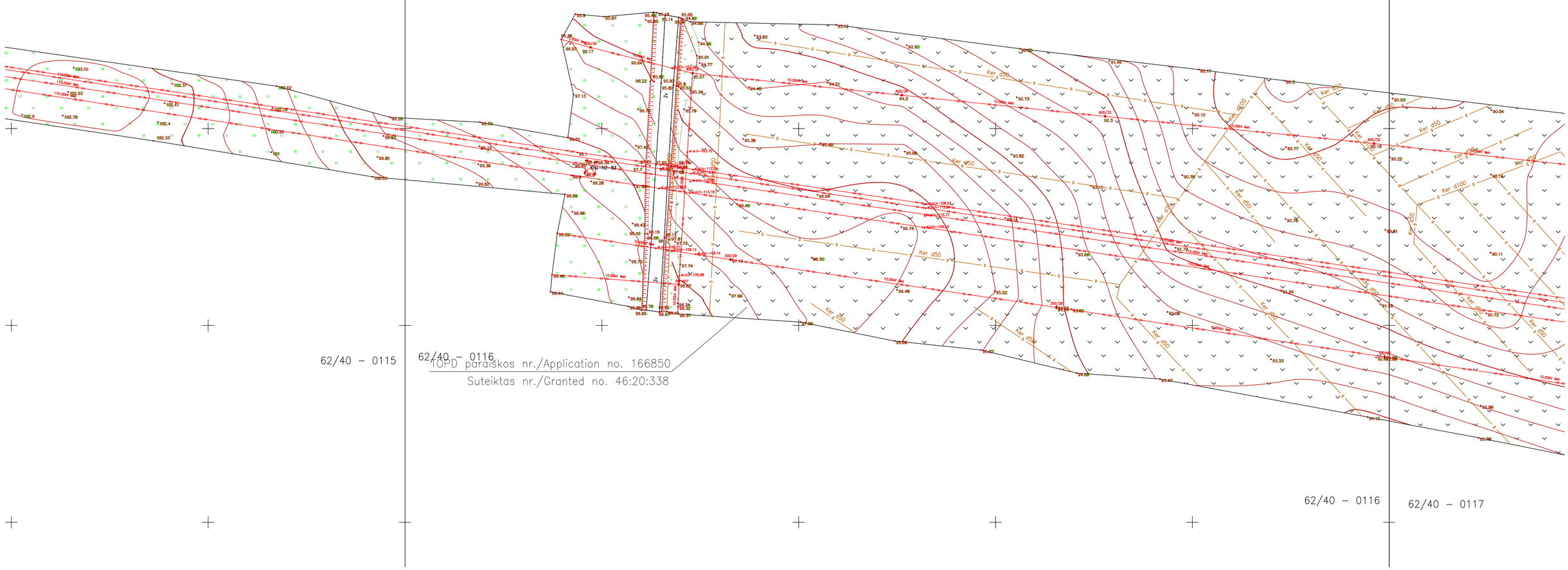

62/40 – 0115 | 62/40 – 0116

TOPD paraiškos nr./Application no. 166850

Suteiktas nr./Granted no. 46:20:338

62/40 – 0116 | 62/40 – 0117

LAIDA / REVISIONS					
Nr/No	Data / Date	Aprašymas / Description	PIA / PM	SPV / DM	SPDV / DL
001	2020-04		ERI	-	VS
002	2020-08	UPDATE DUE TO ADDITIONAL TOPOGRAPHY PATIKSLINIMAS DĖL PAPILDOMOS TOPOGRAFIJOS	ERI	-	VS
003	2020-09	ĮGYVENDINTI TECHNINĖS PERŽIŪROS REIKALAVIMAI FULFILLED TECHNICAL REVIEW REQUIREMENTS	ERI	-	VS
004	2021-01	PATIKSLINIMAS DĖL PAPILDOMOS TOPOGRAFIJOS UPDATE DUE TO ADDITIONAL TOPOGRAPHY	ERI	-	VS

ŠIS DOKUMENTAS YRA PASIRAŠYTAS SAUGIU ELEKTRONINIU PARAŠU IR TURI LAIKO ŽYMĄ /
THIS DOCUMENT IS SIGNED ELECTRONICALLY WITH A SAFE ELECTRONIC SIGNATURE AND CONTAINS A TIME STAMP

Co-financed by the Connecting Europe Facility of the European Union

PROJEKTAS / PROJECT

SUTARTIES Nr. / CONTRACT NO. LT 2019.0403 No. 8.1/2019-03

PROJEKTO Nr. / PROJECT NO. RBDTDLTDS1DPS2-XX

Rail Baltica

„NAUJO RUOŽO IŠ KAUNO Į RAMYGALĄ STATYBOS PROJEKTAVIMO IR PROJEKTO VYKDYMO PRIEŽIŪROS PASLAUGOS" (2019-04-03 NR. 8.1/2019-03), RUOŽO ŠVEICARIJA-ŽEIMIAI (DPS2), JONAVOS RAJ. SAV., INŽINERINIAI TOPOGRAFINIAI (GEODEZINIAI) TYRINĖJIMAI

"DESIGN AND DESIGN SUPERVISION SERVICES FOR THE CONSTRUCTION OF THE NEW LINE FROM KAUNAS TO RAMYGALA" (8.1/2019-03), SECTION ŠVEICARIJA-ŽEIMIAI (DPS2), JONAVA DIST. MUN., GEODETIC AND TOPOGRAPHICAL SURVEY

ARCHYVO Nr. / ARCHIVE NO. 19GEL0049

UŽSAKOVAS / CLIENT

RB Rail AS lietuvos filialas
Gedimino pr. 20
Vilnius
LT-01103
Reg. No. 304430116

STATYTOJAS / BUILDER

AB „LTG Infra"
Geležinkelio g. 2
Vilnius
LT-02100
Reg. No. 305202934

PROJEKTUOTOJAS / CONSULTANT

ĮMONĖ, KVALIF. DOK. Nr / COMPANY, QUALIF. DOC. No.

IDOM
9102

SUBRANGOVAS / SUB-CONTR.

KELPROJEKTAS

DATA / DATE: 2020-04

MASTELIS / SCALE: 1:500

LAPO DYDIS / PAPER SIZE: A1

BRĖŽINIO STATUSAS / DRAWING STATUS
PATEIKTA TVIRTINIMUI
ISSUED FOR APPROVAL

KVAL. PATV. DOK. NR. / QUALIF. DOC. NUM.	SPDV / DL	V. PAVARDĖ / NAME	PARAŠAS / SIGNATURE
1GKV-942	SPDV / DL	V. SAKALAUSKAS	E-PARAŠAS / E-SIGNED

BRĖŽINIO PAVADINIMAS / DRAWING NAME

TOPOGRAFIJOS PLANAS / TOPOGRAPHICAL PLAN

LT / EN

PROJEKTO KODAS / PROJECT CODE			VIETA/ LOCATION ŠVEICARIJA-ŽEIMIAI			PROJEKTO DALIES KODAS / DISCIPLINE CODE		
PROJEKTO ID PROJECT ID	LINIJOS ID SECTION ID	RUOŽO ID SUB-SEC. ID	KONSTR. K. VOL. / SYST.	ZONA ZONE	VIETA LOCATION	RBR KODAS RBR CODE	PROJ. DAL. K. LOCAL CODE	PROJ. ETAPAS PROJ. STAGE
RBDTD-LT	DS1	DPS2	ZZZZ	ZZ	ZZZZ	SUR	BD	TP / MD

BRĖŽINIO ŽYMUO / DRAWING MARK:
RBDTDLTDS1DPS2-XX_B-01
RBDTD-LT-DS1-DPS2_IDO_ZZZZ-ZZ_ZZZZ_D2_SUR-BD_MD_00001

LAIDA / REVISION: 004

LAPŲ NUMERACIJA / SHEET NUMBER: 49 of 116

A1 (594x841)

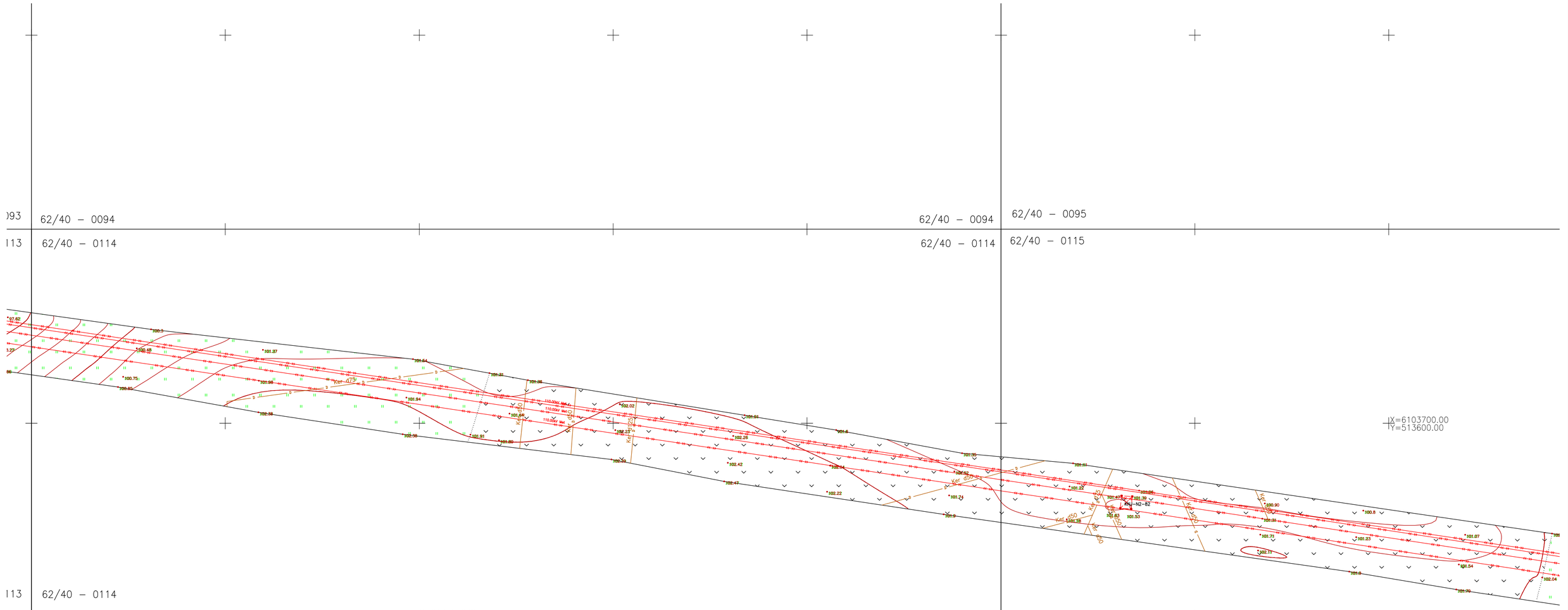

LAIDA / REVISIONS					
Nr/No	Data / Date	Aprašymas / Description	PIA / PM	SPV / DM	SPDV / DL
001	2020-04		ERI	-	VS
002	2020-08	UPDATE DUE TO ADDITIONAL TOPOGRAPHY PATIKSLINIMAS DĖL PAPILDOMOS TOPOGRAFIJOS	ERI	-	VS
003	2020-09	ĮGYVENDINTI TECHNINĖS PERŽIŪROS REIKALAVIMAI FULFILLED TECHNICAL REVIEW REQUIREMENTS	ERI	-	VS
004	2021-01	PATIKSLINIMAS DĖL PAPILDOMOS TOPOGRAFIJOS UPDATE DUE TO ADDITIONAL TOPOGRAPHY	ERI	-	VS

ŠIS DOKUMENTAS YRA PASIRAŠYTAS SAUGIU ELEKTRONINIU PARAŠU IR TURI LAIKO ŽYMĄ /
THIS DOCUMENT IS SIGNED ELECTRONICALLY WITH A SAFE ELECTRONIC SIGNATURE AND CONTAINS A TIME STAMP

Co-financed by the Connecting Europe Facility of the European Union

PROJEKTAS / PROJECT

SUTARTIES Nr. / CONTRACT NO. LT 2019.0403 No. 8.1/2019-03
PROJEKTO Nr. / PROJECT NO. RBDTDLTDS1DPS2-XX

Rail Baltica

„NAUJO RUOŽO IŠ KAUNO Į RAMYGALĄ STATYBOS PROJEKTAVIMO IR PROJEKTO VYKDYMO PRIEŽIŪROS PASLAUGOS" (2019-04-03 NR. 8.1/2019-03), RUOŽO ŠVEICARIJA-ŽEIMIAI (DPS2), JONAVOS RAJ. SAV., INŽINERINIAI TOPOGRAFINIAI (GEODEZINIAI) TYRINĖJIMAI

"DESIGN AND DESIGN SUPERVISION SERVICES FOR THE CONSTRUCTION OF THE NEW LINE FROM KAUNAS TO RAMYGALA" (8.1/2019-03), SECTION ŠVEICARIJA-ŽEIMIAI (DPS2), JONAVA DIST. MUN., GEODETIC AND TOPOGRAPHICAL SURVEY

ARCHYVO Nr. / ARCHIVE NO. 19GEL0049

UŽSAKOVAS / CLIENT

RB Rail AS lietuvos filialas
Gedimino pr. 20
Vilnius
LT-01103
Reg. No. 304430116

STATYTOJAS / BUILDER

AB „LTG Infra"
Geležinkelio g. 2
Vilnius
LT-02100
Reg. No. 305202934

PROJEKTUOTOJAS / CONSULTANT

ĮMONĖ, KVALIF. DOK. Nr / COMPANY, QUALIF. DOC. No.

IDOM
9102

SUBRANGOVAS / SUB-CONTR.

KELPROJEKTAS

DATA / DATE: 2020-04
MASTELIS / SCALE: 1:500
LAPO DYDIS / PAPER SIZE: A1

BRĖŽINIO STATUSAS / DRAWING STATUS
PATEIKTA TVIRTINIMUI
ISSUED FOR APPROVAL

KVAL. PATV. DOK. NR. / QUALIF. DOC. NUM.		V. PAVARDĖ / NAME	PARAŠAS / SIGNATURE
1GKV-942	SPDV / DL	V. SAKALAUSKAS	E-PARAŠAS / E-SIGNED

BRĖŽINIO PAVADINIMAS / DRAWING NAME

TOPOGRAFIJOS PLANAS / TOPOGRAPHICAL PLAN

LT / EN

PROJEKTO KODAS / PROJECT CODE			VIETA/ LOCATION ŠVEICARIJA-ŽEIMIAI			PROJEKTO DALIES KODAS / DISCIPLINE CODE		
PROJEKTO ID PROJECT ID	LINIJOS ID SECTION ID	RUOŽO ID SUB-SEC. ID	KONSTR. K. VOL. / SYST.	ZONA ZONE	VIETA LOCATION	RBR KODAS RBR CODE	PROJ. DAL. K. LOCAL CODE	PROJ. ETAPAS PROJ. STAGE
RBDTD-LT	DS1	DPS2	ZZZZ	ZZ	ZZZZ	SUR	BD	TP / MD

BRĖŽINIO ŽYMUO / DRAWING MARK:
RBDTDLTDS1DPS2-XX_B-01
RBDTD-LT-DS1-DPS2_IDO_ZZZZ-ZZ_ZZZZ_D2_SUR-BD_MD_00001

LAIDA REVISION: 004

LAPŲ NUMERACIJA / SHEET NUMBER: 50 of 116

A1 (594x841)

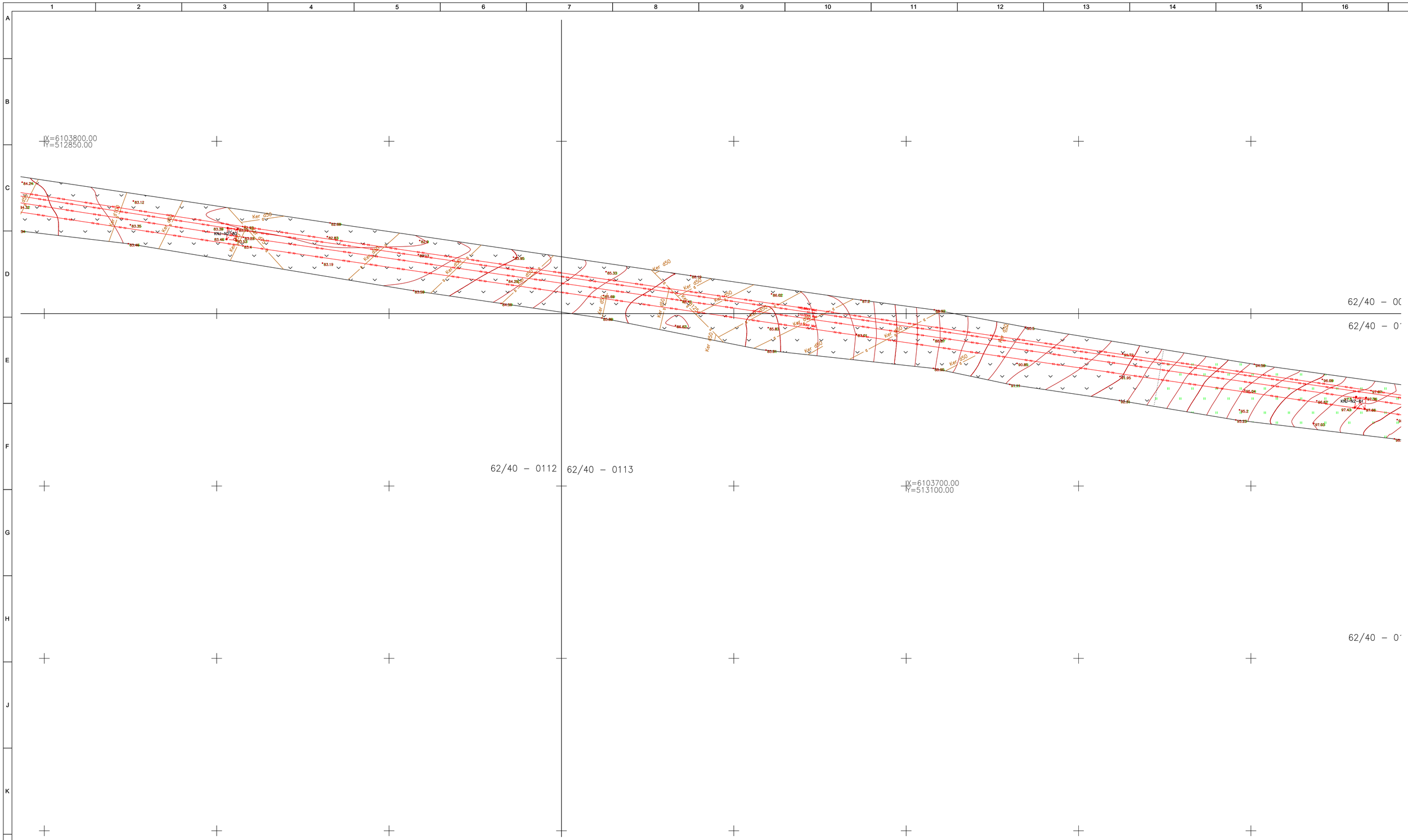

LAIDA / REVISIONS					
Nr/No	Data / Date	Aprašymas / Description	PIA / PM	SPV / DM	SPDV / DL
001	2020-04		ERI	-	VS
002	2020-08	UPDATE DUE TO ADDITIONAL TOPOGRAPHY PATIKSLINIMAS DĖL PAPILDOMOS TOPOGRAFIJOS	ERI	-	VS
003	2020-09	ĮGYVENDINTI TECHNINĖS PERŽIŪROS REIKALAVIMAI FULFILLED TECHNICAL REVIEW REQUIREMENTS	ERI	-	VS
004	2021-01	PATIKSLINIMAS DĖL PAPILDOMOS TOPOGRAFIJOS UPDATE DUE TO ADDITIONAL TOPOGRAPHY	ERI	-	VS

ŠIS DOKUMENTAS YRA PASIRAŠYTAS SAUGIU ELEKTRONINIU PARAŠU IR TURI LAIKO ŽYMĄ /
THIS DOCUMENT IS SIGNED ELECTRONICALLY WITH A SAFE ELECTRONIC SIGNATURE AND CONTAINS A TIME STAMP

Co-financed by the Connecting Europe Facility of the European Union

PROJEKTAS / PROJECT

SUTARTIES Nr. / CONTRACT NO. LT 2019.0403 No. 8.1/2019-03
PROJEKTO Nr. / PROJECT NO. RBDTDLTDS1DPS2-XX

Rail Baltica

„NAUJO RUOŽO IŠ KAUNO Į RAMYGALĄ STATYBOS PROJEKTAVIMO IR PROJEKTO VYKDYMO PRIEŽIŪROS PASLAUGOS" (2019-04-03 NR. 8.1/2019-03), RUOŽO ŠVEICARIJA-ŽEIMIAI (DPS2), JONAVOS RAJ. SAV., INŽINERINIAI TOPOGRAFINIAI (GEODEZINIAI) TYRINĖJIMAI

"DESIGN AND DESIGN SUPERVISION SERVICES FOR THE CONSTRUCTION OF THE NEW LINE FROM KAUNAS TO RAMYGALA" (8.1/2019-03), SECTION ŠVEICARIJA-ŽEIMIAI (DPS2), JONAVA DIST. MUN., GEODETIC AND TOPOGRAPHICAL SURVEY

ARCHYVO Nr. / ARCHIVE NO. 19GEL0049

UŽSAKOVAS / CLIENT	PROJEKTUOTOJAS / CONSULTANT
RB Rail AS lietuvos filialas Gedimino pr. 20 Vilnius LT-01103 Reg. No. 304430116	ĮMONĖ, KVALIF. DOK. Nr / COMPANY, QUALIF. DOC. No. IDOM 9102
STATYTOJAS / BUILDER	SUBRANGOVAS / SUB-CONTR.
AB „LTG Infra" Geležinkelio g. 2 Vilnius LT-02100 Reg. No. 305202934	KELPROJEKTAS

DATA / DATE	MASTELIS / SCALE	LAPO DYDIS / PAPER SIZE
2020-04	1:500	A1

BRĖŽINIO STATUSAS / DRAWING STATUS
PATEIKTA TVIRTINIMUI
ISSUED FOR APPROVAL

KVAL. PATV. DOK. NR. / QUALIF. DOC. NUM.		V. PAVARDĖ / NAME	PARAŠAS / SIGNATURE
1GKV-942	SPDV / DL	V. SAKALAUSKAS	E-PARAŠAS / E-SIGNED

BRĖŽINIO PAVADINIMAS / DRAWING NAME

TOPOGRAFIJOS PLANAS / TOPOGRAPHICAL PLAN

LT / EN

PROJEKTO KODAS / PROJECT CODE			VIETA/ LOCATION ŠVEICARIJA-ŽEIMIAI			PROJEKTO DALIES KODAS / DISCIPLINE CODE		
PROJEKTO ID PROJECT ID	LINIJOS ID SECTION ID	RUOŽO ID SUB-SEC. ID	KONSTR. K. VOL. / SYST.	ZONA ZONE	VIETA LOCATION	RBR KODAS RBR CODE	PROJ. DAL. K. LOCAL CODE	PROJ. ETAPAS PROJ. STAGE
RBDTD-LT	DS1	DPS2	ZZZZ	ZZ	ZZZZ	SUR	BD	TP / MD

BRĖŽINIO ŽYMUO / DRAWING MARK:
RBDTDLTDS1DPS2-XX_B-01
RBDTD-LT-DS1-DPS2_IDO_ZZZZ-ZZ_ZZZZ_D2_SUR-BD_MD_00001

LAIDA REVISION: 004

LAPŲ NUMERACIJA / SHEET NUMBER: 51 of 116

A1 (594x841)



LAIDA / REVISIONS					
Nr/No	Data / Date	Aprašymas / Description	PIA / PM	SPV / DM	SPDV / DL
001	2020-04		ERI	-	VS
002	2020-08	UPDATE DUE TO ADDITIONAL TOPOGRAPHY PATIKSLINIMAS DĖL PAPILDOMOS TOPOGRAFIJOS	ERI	-	VS
003	2020-09	ĮGYVENDINTI TECHNINĖS PERŽIŪROS REIKALAVIMAI FULFILLED TECHNICAL REVIEW REQUIREMENTS	ERI	-	VS
004	2021-01	PATIKSLINIMAS DĖL PAPILDOMOS TOPOGRAFIJOS UPDATE DUE TO ADDITIONAL TOPOGRAPHY	ERI	-	VS

ŠIS DOKUMENTAS YRA PASIRAŠYTAS SAUGIU ELEKTRONINIU PARAŠU IR TURI LAIKO ŽYMĄ /
THIS DOCUMENT IS SIGNED ELECTRONICALLY WITH A SAFE ELECTRONIC SIGNATURE AND CONTAINS A TIME STAMP

Co-financed by the Connecting Europe Facility of the European Union

PROJEKTAS / PROJECT

SUTARTIES Nr. / CONTRACT NO. LT 2019.0403 No. 8.1/2019-03
PROJEKTO Nr. / PROJECT NO. RBDTDLTDS1DPS2-XX

Rail Baltica

„NAUJO RUOŽO IŠ KAUNO Į RAMYGALĄ STATYBOS PROJEKTAVIMO IR PROJEKTO VYKDYMO PRIEŽIŪROS PASLAUGOS" (2019-04-03 NR. 8.1/2019-03), RUOŽO ŠVEICARIJA-ŽEIMIAI (DPS2), JONAVOS RAJ. SAV., INŽINERINIAI TOPOGRAFINIAI (GEODEZINIAI) TYRINĖJIMAI

"DESIGN AND DESIGN SUPERVISION SERVICES FOR THE CONSTRUCTION OF THE NEW LINE FROM KAUNAS TO RAMYGALA" (8.1/2019-03), SECTION ŠVEICARIJA-ŽEIMIAI (DPS2), JONAVA DIST. MUN., GEODETIC AND TOPOGRAPHICAL SURVEY

ARCHYVO Nr. / ARCHIVE NO. 19GEL0049

UŽSAKOVAS / CLIENT	PROJEKTUOTOJAS / CONSULTANT
RB Rail AS lietuvos filialas Gedimino pr. 20 Vilnius LT-01103 Reg. No. 304430116	ĮMONĖ, KVALIF. DOK. Nr / COMPANY, QUALIF. DOC. No. IDOM 9102
STATYTOJAS / BUILDER	SUBRANGOVAS / SUB-CONTR.
AB „LTG Infra" Geležinkelio g. 2 Vilnius LT-02100 Reg. No. 305202934	KELPROJEKTAS

DATA / DATE: 2020-04
MASTELIS / SCALE: 1:500
LAPO DYDIS / PAPER SIZE: A1

BRĖŽINIO STATUSAS / DRAWING STATUS
PATEIKTA TVIRTINIMUI
ISSUED FOR APPROVAL

KVAL. PATV. DOK. NR. / QUALIF. DOC. NUM.		V. PAVARDĖ / NAME	PARAŠAS / SIGNATURE
1GKV-942	SPDV / DL	V. SAKALAUSKAS	E-PARAŠAS / E-SIGNED

BRĖŽINIO PAVADINIMAS / DRAWING NAME

TOPOGRAFIJOS PLANAS / TOPOGRAPHICAL PLAN

LT / EN

PROJEKTO KODAS / PROJECT CODE			VIETA/ LOCATION ŠVEICARIJA-ŽEIMIAI			PROJEKTO DALIES KODAS / DISCIPLINE CODE		
PROJEKTO ID PROJECT ID	LINIJOS ID SECTION ID	RUOŽO ID SUB-SEC. ID	KONSTR. K. VOL. / SYST.	ZONA ZONE	VIETA LOCATION	RBR KODAS RBR CODE	PROJ. DAL. K. LOCAL CODE	PROJ. ETAPAS PROJ. STAGE
RBDTD-LT	DS1	DPS2	ZZZZ	ZZ	ZZZZ	SUR	BD	TP / MD

BRĖŽINIO ŽYMUO / DRAWING MARK:
RBDTDLTDS1DPS2-XX_B-01
RBDTD-LT-DS1-DPS2_IDO_ZZZZ-ZZ_ZZZZ_D2_SUR-BD_MD_00001

LAPŲ NUMERACIJA / SHEET NUMBER: 52 of 116

LAIDA REVISION: 004

A1 (594x841)

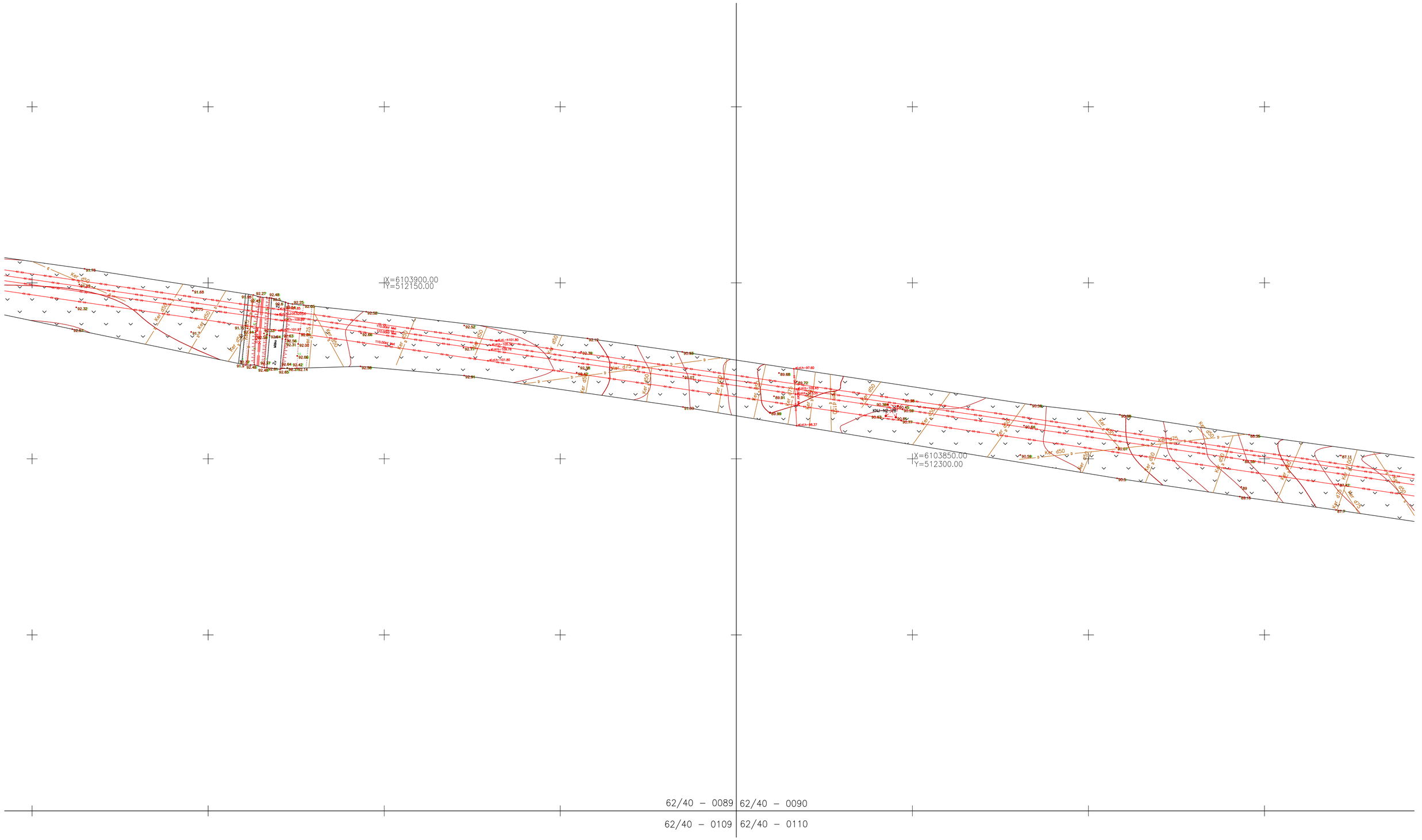

LAIDA / REVISIONS					
Nr/No	Data / Date	Aprašymas / Description	PIA / PM	SPV / DM	SPDV / DL
001	2020-04		ERI	-	VS
002	2020-08	UPDATE DUE TO ADDITIONAL TOPOGRAPHY PATIKSLINIMAS DĖL PAPILDOMOS TOPOGRAFIJOS	ERI	-	VS
003	2020-09	ĮGYVENDINTI TECHNINĖS PERŽIŪROS REIKALAVIMAI FULFILLED TECHNICAL REVIEW REQUIREMENTS	ERI	-	VS
004	2021-01	PATIKSLINIMAS DĖL PAPILDOMOS TOPOGRAFIJOS UPDATE DUE TO ADDITIONAL TOPOGRAPHY	ERI	-	VS

ŠIS DOKUMENTAS YRA PASIRAŠYTAS SAUGIU ELEKTRONINIU PARAŠU IR TURI LAIKO ŽYMĄ /
THIS DOCUMENT IS SIGNED ELECTRONICALLY WITH A SAFE ELECTRONIC SIGNATURE AND CONTAINS A TIME STAMP

Co-financed by the Connecting Europe Facility of the European Union

PROJEKTAS / PROJECT

SUTARTIES Nr. / CONTRACT NO. LT 2019.0403 No. 8.1/2019-03

PROJEKTO Nr. / PROJECT NO. RBDTDLTDS1DPS2-XX

Rail Baltica

„NAUJO RUOŽO IŠ KAUNO Į RAMYGALĄ STATYBOS PROJEKTAVIMO IR PROJEKTO VYKDYMO PRIEŽIŪROS PASLAUGOS" (2019-04-03 NR. 8.1/2019-03), RUOŽO ŠVEICARIJA-ŽEIMIAI (DPS2), JONAVOS RAJ. SAV., INŽINERINIAI TOPOGRAFINIAI (GEODEZINIAI) TYRINĖJIMAI

"DESIGN AND DESIGN SUPERVISION SERVICES FOR THE CONSTRUCTION OF THE NEW LINE FROM KAUNAS TO RAMYGALA" (8.1/2019-03), SECTION ŠVEICARIJA-ŽEIMIAI (DPS2), JONAVA DIST. MUN., GEODETIC AND TOPOGRAPHICAL SURVEY

ARCHYVO Nr. / ARCHIVE NO. 19GEL0049

UŽSAKOVAS / CLIENT

RB Rail AS lietuvos filialas
Gedimino pr. 20
Vilnius
LT-01103
Reg. No. 304430116

STATYTOJAS / BUILDER

AB „LTG Infra"
Geležinkelio g. 2
Vilnius
LT-02100
Reg. No. 305202934

PROJEKTUOTOJAS / CONSULTANT

ĮMONĖ, KVALIF. DOK. Nr / COMPANY, QUALIF. DOC. No.

IDOM
9102

SUBRANGOVAS / SUB-CONTR.

KELPROJEKTAS

DATA / DATE: 2020-04

MASTELIS / SCALE: 1:500

LAPO DYDIS / PAPER SIZE: A1

BRĖŽINIO STATUSAS / DRAWING STATUS
PATEIKTA TVIRTINIMUI
ISSUED FOR APPROVAL

KVAL. PATV. DOK. NR. / QUALIF. DOC. NUM.		V. PAVARDĖ / NAME	PARAŠAS / SIGNATURE
1GKV-942	SPDV / DL	V. SAKALAUSKAS	E-PARAŠAS / E-SIGNED

BRĖŽINIO PAVADINIMAS / DRAWING NAME

TOPOGRAFIJOS PLANAS / TOPOGRAPHICAL PLAN

LT / EN

PROJEKTO KODAS / PROJECT CODE			VIETA/ LOCATION ŠVEICARIJA-ŽEIMIAI			PROJEKTO DALIES KODAS / DISCIPLINE CODE		
PROJEKTO ID PROJECT ID	LINIJOS ID SECTION ID	RUOŽO ID SUB-SEC. ID	KONSTR. K. VOL. / SYST.	ZONA ZONE	VIETA LOCATION	RBR KODAS RBR CODE	PROJ. DAL. K. LOCAL CODE	PROJ. ETAPAS PROJ. STAGE
RBDTD-LT	DS1	DPS2	ZZZZ	ZZ	ZZZZ	SUR	BD	TP / MD

BRĖŽINIO ŽYMUO / DRAWING MARK:
RBDTDLTDS1DPS2-XX_B-01
RBDTD-LT-DS1-DPS2_IDO_ZZZZ-ZZ_ZZZZ_D2_SUR-BD_MD_00001

LAIDA / REVISION: 004

LAPŲ NUMERACIJA / SHEET NUMBER: 53 of 116

A1 (594x841)

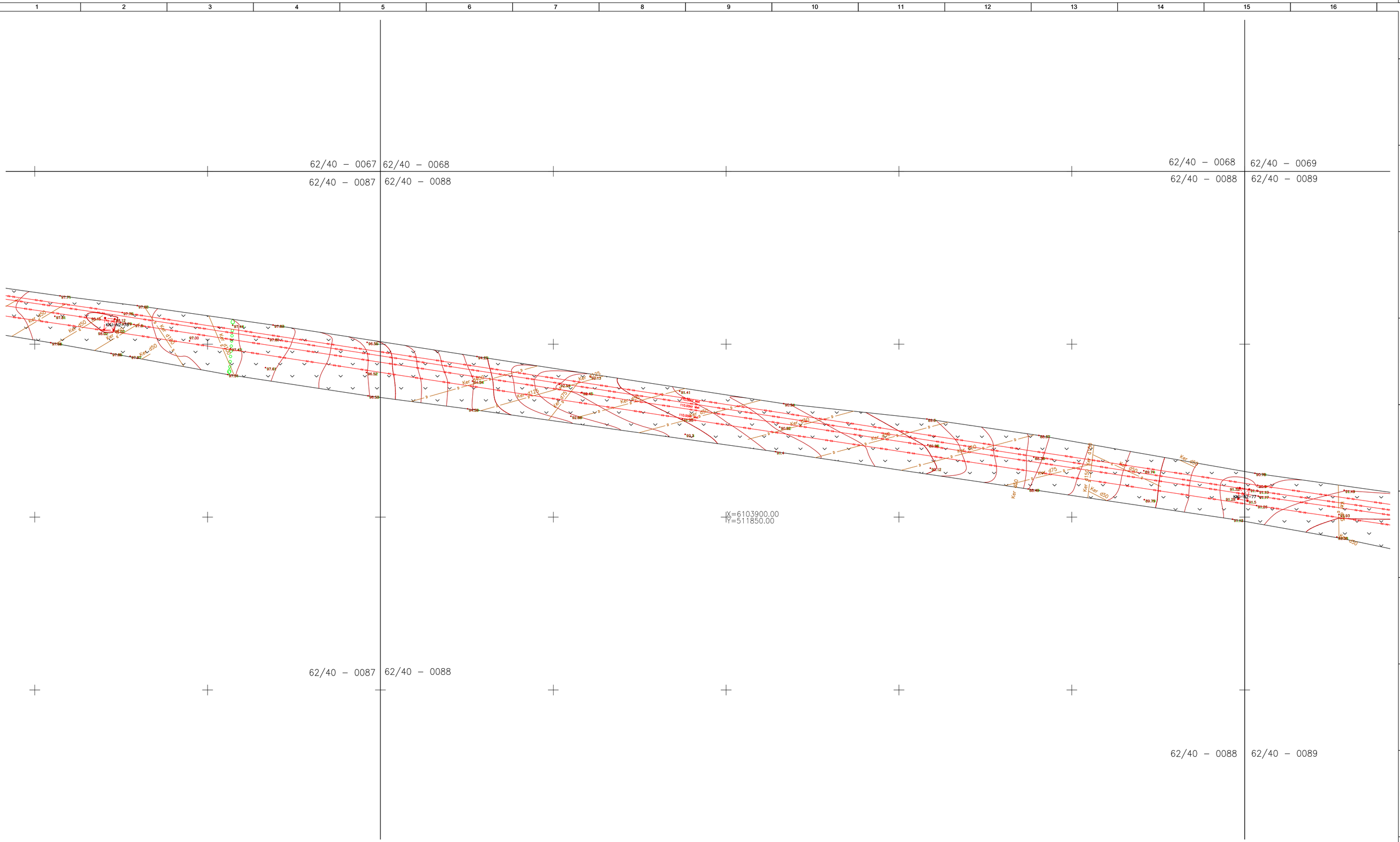

LAIDA / REVISIONS					
Nr/No	Data / Date	Aprašymas / Description	PIA / PM	SPV / DM	SPDV / DL
001	2020-04		ERI	-	VS
002	2020-08	UPDATE DUE TO ADDITIONAL TOPOGRAPHY PATIKSLINIMAS DĖL PAPILDOMOS TOPOGRAFIJOS	ERI	-	VS
003	2020-09	ĮGYVENDINTI TECHNINĖS PERŽIŪROS REIKALAVIMAI FULFILLED TECHNICAL REVIEW REQUIREMENTS	ERI	-	VS
004	2021-01	PATIKSLINIMAS DĖL PAPILDOMOS TOPOGRAFIJOS UPDATE DUE TO ADDITIONAL TOPOGRAPHY	ERI	-	VS

ŠIS DOKUMENTAS YRA PASIRAŠYTAS SAUGIU ELEKTRONINIU PARAŠU IR TURI LAIKO ŽYMĄ /
THIS DOCUMENT IS SIGNED ELECTRONICALLY WITH A SAFE ELECTRONIC SIGNATURE AND CONTAINS A TIME STAMP

Co-financed by the Connecting Europe Facility of the European Union

PROJEKTAS / PROJECT

SUTARTIES Nr. / CONTRACT NO. LT 2019.0403 No. 8.1/2019-03
PROJEKTO Nr. / PROJECT NO. RBDTDLTDS1DPS2-XX

Rail Baltica

„NAUJO RUOŽO IŠ KAUNO Į RAMYGALĄ STATYBOS PROJEKTAVIMO IR PROJEKTO VYKDYMO PRIEŽIŪROS PASLAUGOS" (2019-04-03 NR. 8.1/2019-03), RUOŽO ŠVEICARIJA-ŽEIMIAI (DPS2), JONAVOS RAJ. SAV., INŽINERINIAI TOPOGRAFINIAI (GEODEZINIAI) TYRINĖJIMAI

"DESIGN AND DESIGN SUPERVISION SERVICES FOR THE CONSTRUCTION OF THE NEW LINE FROM KAUNAS TO RAMYGALA" (8.1/2019-03), SECTION ŠVEICARIJA-ŽEIMIAI (DPS2), JONAVA DIST. MUN., GEODETIC AND TOPOGRAPHICAL SURVEY

ARCHYVO Nr. / ARCHIVE NO. 19GEL0049

UŽSAKOVAS / CLIENT

RB Rail AS lietuvos filialas
Gedimino pr. 20
Vilnius
LT-01103
Reg. No. 304430116

STATYTOJAS / BUILDER

AB „LTG Infra"
Geležinkelio g. 2
Vilnius
LT-02100
Reg. No. 305202934

PROJEKTUOTOJAS / CONSULTANT

ĮMONĖ, KVALIF. DOK. Nr / COMPANY, QUALIF. DOC. No.

IDOM
9102

SUBRANGOVAS / SUB-CONTR.

KELPROJEKTAS

DATA / DATE: 2020-04

MASTELIS / SCALE: 1:500

LAPO DYDIS / PAPER SIZE: A1

BRĖŽINIO STATUSAS / DRAWING STATUS
PATEIKTA TVIRTINIMUI
ISSUED FOR APPROVAL

KVAL. PATV. DOK. NR. / QUALIF. DOC. NUM.		V. PAVARDĖ / NAME	PARAŠAS / SIGNATURE
1GKV-942	SPDV / DL	V. SAKALAUSKAS	E-PARAŠAS / E-SIGNED

BRĖŽINIO PAVADINIMAS / DRAWING NAME

TOPOGRAFIJOS PLANAS / TOPOGRAPHICAL PLAN

LT / EN

PROJEKTO KODAS / PROJECT CODE			VIETA/ LOCATION ŠVEICARIJA-ŽEIMIAI			PROJEKTO DALIES KODAS / DISCIPLINE CODE		PROJ. ETAPAS PROJ. STAGE
PROJEKTO ID PROJECT ID	LINIJOS ID SECTION ID	RUOŽO ID SUB-SEC. ID	KONSTR. K. VOL. / SYST.	ZONA ZONE	VIETA LOCATION	RBR KODAS RBR CODE	PROJ. DAL. K. LOCAL CODE	TP / MD
RBDTD-LT	DS1	DPS2	ZZZZ	ZZ	ZZZZ	SUR	BD	M

BRĖŽINIO ŽYMUO / DRAWING MARK:
RBDTDLTDS1DPS2-XX_B-01
RBDTD-LT-DS1-DPS2_IDO_ZZZZ-ZZ_ZZZZ_D2_SUR-BD_MD_00001

LAIDA REVISION: 004

LAPŲ NUMERACIJA / SHEET NUMBER: 54 of 116

A1 (594x841)

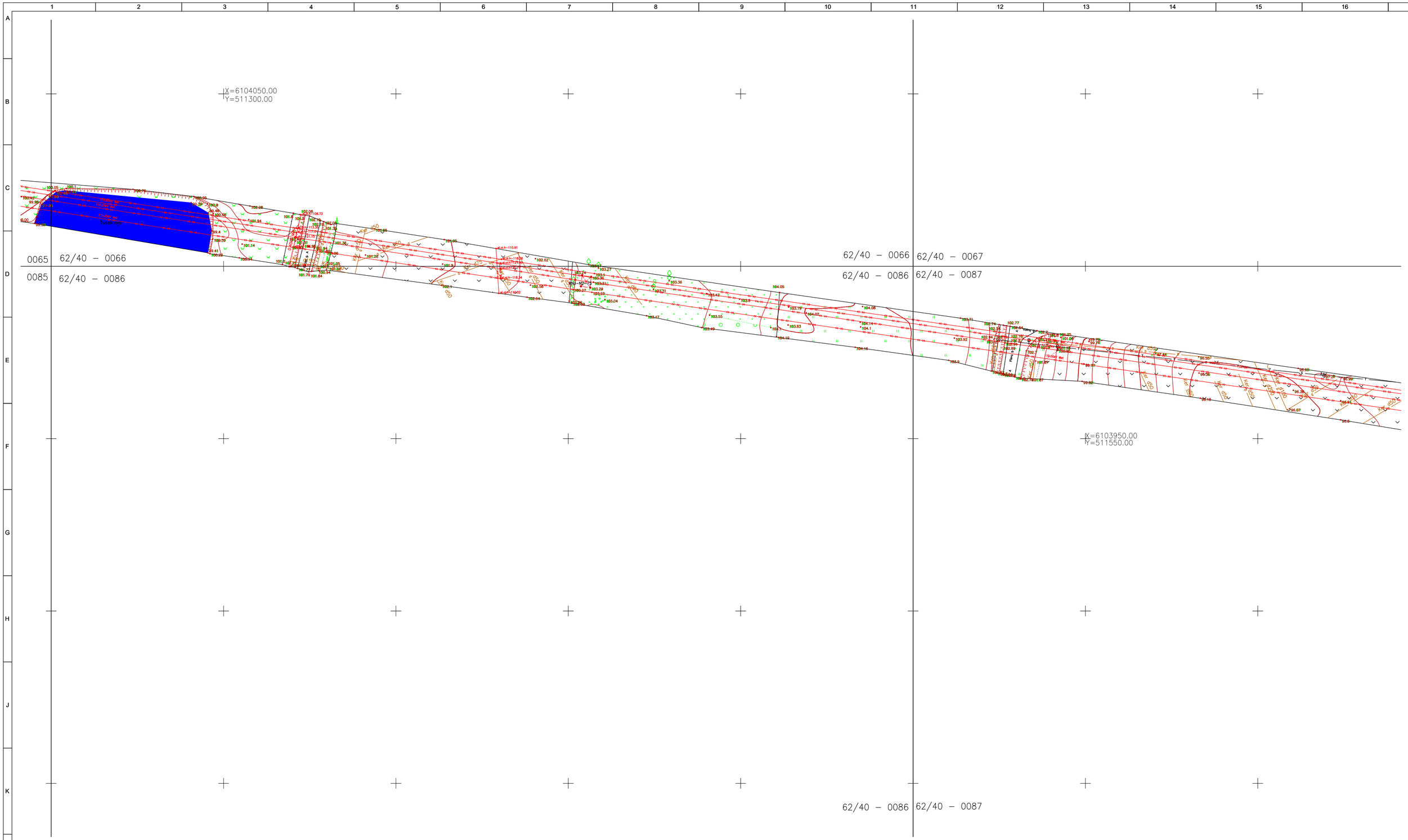

LAIDA / REVISIONS

Nr/No	Data / Date	Aprašymas / Description	PIA / PM	SPV / DM	SPDV / DL
001	2020-04		ERI	-	VS
002	2020-08	UPDATE DUE TO ADDITIONAL TOPOGRAPHY PATIKSLINIMAS DĖL PAPILDOMOS TOPOGRAFIJOS	ERI	-	VS
003	2020-09	ĮGYVENDINTI TECHNINĖS PERŽIŪROS REIKALAVIMAI FULFILLED TECHNICAL REVIEW REQUIREMENTS	ERI	-	VS
004	2021-01	PATIKSLINIMAS DĖL PAPILDOMOS TOPOGRAFIJOS UPDATE DUE TO ADDITIONAL TOPOGRAPHY	ERI	-	VS

ŠIS DOKUMENTAS YRA PASIRAŠYTAS SAUGIU ELEKTRONINIU PARAŠU IR TURI LAIKO ŽYMĄ /
THIS DOCUMENT IS SIGNED ELECTRONICALLY WITH A SAFE ELECTRONIC SIGNATURE AND CONTAINS A TIME STAMP

Co-financed by the Connecting Europe Facility of the European Union

PROJEKTAS / PROJECT
SUTARTIES Nr. / CONTRACT NO. LT 2019.0403 No. 8.1/2019-03
PROJEKTO Nr. / PROJECT NO. RBDTDLTDS1DPS2-XX

Rail Baltica

„NAUJO RUOŽO IŠ KAUNO Į RAMYGALĄ STATYBOS PROJEKTAVIMO IR PROJEKTO VYKDYMO PRIEŽIŪROS PASLAUGOS" (2019-04-03 NR. 8.1/2019-03), RUOŽO ŠVEICARIJA-ŽEIMIAI (DPS2), JONAVOS RAJ. SAV., INŽINERINIAI TOPOGRAFINIAI (GEODEZINIAI) TYRINĖJIMAI

"DESIGN AND DESIGN SUPERVISION SERVICES FOR THE CONSTRUCTION OF THE NEW LINE FROM KAUNAS TO RAMYGALA" (8.1/2019-03), SECTION ŠVEICARIJA-ŽEIMIAI (DPS2), JONAVA DIST. MUN., GEODETIC AND TOPOGRAPHICAL SURVEY

ARCHYVO Nr. / ARCHIVE NO. 19GEL0049

UŽSAKOVAS / CLIENT
RB Rail AS lietuvos filialas
Gedimino pr. 20
Vilnius
LT-01103
Reg. No. 304430116

STATYTOJAS / BUILDER
AB „LTG Infra"
Geležinkelio g. 2
Vilnius
LT-02100
Reg. No. 305202934

PROJEKTUOTOJAS / CONSULTANT
ĮMONĖ, KVALIF. DOK. Nr / COMPANY, QUALIF. DOC. No.
IDOM
9102

SUBRANGOVAS / SUB-CONTR.
KELPROJEKTAS

DATA / DATE: 2020-04
MASTELIS / SCALE: 1:500
LAPO DYDIS / PAPER SIZE: A1

BRĖŽINIO STATUSAS / DRAWING STATUS
PATEIKTA TVIRTINIMUI
ISSUED FOR APPROVAL

KVAL. PATV. DOK. NR. / QUALIF. DOC. NUM.		V. PAVARDĖ / NAME	PARAŠAS / SIGNATURE
1GKV-942	SPDV / DL	V. SAKALAUSKAS	E-PARAŠAS / E-SIGNED

BRĖŽINIO PAVADINIMAS / DRAWING NAME
TOPOGRAFIJOS PLANAS / TOPOGRAPHICAL PLAN

LT / EN

PROJEKTO KODAS / PROJECT CODE			VIETA/ LOCATION ŠVEICARIJA-ŽEIMIAI			PROJEKTO DALIES KODAS / DISCIPLINE CODE		
PROJEKTO ID PROJECT ID	LINIJOS ID SECTION ID	RUOŽO ID SUB-SEC. ID	KONSTR. K. VOL. / SYST.	ZONA ZONE	VIETA LOCATION	RBR KODAS RBR CODE	PROJ. DAL. K. LOCAL CODE	PROJ. ETAPAS PROJ. STAGE
RBDTD-LT	DS1	DPS2	ZZZZ	ZZ	ZZZZ	SUR	BD	TP / MD

BRĖŽINIO ŽYMUO / DRAWING MARK:
RBDTDLTDS1DPS2-XX_B-01
RBDTD-LT-DS1-DPS2_IDO_ZZZZ-ZZ_ZZZZ_D2_SUR-BD_MD_00001

LAIDA REVISION: 004

LAPŲ NUMERACIJA / SHEET NUMBER: 55 of 116

A1 (594x841)

62/40 – 0064 62/40 – 0065

62/40 –

X=6104100.00
Y=510900.00

X=6104050.00
Y=511150.00

62/40 – 0064 62/40 – 0065
62/40 – 0084 62/40 – 0085

62/40 –
62/40 –

LAIDA / REVISIONS					
Nr/No	Data / Date	Aprašymas / Description	PIA / PM	SPV / DM	SPDV / DL
001	2020-04		ERI	-	VS
002	2020-08	UPDATE DUE TO ADDITIONAL TOPOGRAPHY PATIKSLINIMAS DĖL PAPILDOMOS TOPOGRAFIJOS	ERI	-	VS
003	2020-09	ĮGYVENDINTI TECHNINĖS PERŽIŪROS REIKALAVIMAI FULFILLED TECHNICAL REVIEW REQUIREMENTS	ERI	-	VS
004	2021-01	PATIKSLINIMAS DĖL PAPILDOMOS TOPOGRAFIJOS UPDATE DUE TO ADDITIONAL TOPOGRAPHY	ERI	-	VS

ŠIS DOKUMENTAS YRA PASIRAŠYTAS SAUGIU ELEKTRONINIU PARAŠU IR TURI LAIKO ŽYMĄ /
THIS DOCUMENT IS SIGNED ELECTRONICALLY WITH A SAFE ELECTRONIC SIGNATURE AND CONTAINS A TIME STAMP

Co-financed by the Connecting Europe Facility of the European Union

PROJEKTAS / PROJECT

SUTARTIES Nr. / CONTRACT NO. LT 2019.0403 No. 8.1/2019-03
PROJEKTO Nr. / PROJECT NO. RBDTDLTDS1DPS2-XX

Rail Baltica

„NAUJO RUOŽO IŠ KAUNO Į RAMYGALĄ STATYBOS PROJEKTAVIMO IR PROJEKTO VYKDYMO PRIEŽIŪROS PASLAUGOS" (2019-04-03 NR. 8.1/2019-03), RUOŽO ŠVEICARIJA-ŽEIMIAI (DPS2), JONAVOS RAJ. SAV., INŽINERINIAI TOPOGRAFINIAI (GEODEZINIAI) TYRINĖJIMAI

"DESIGN AND DESIGN SUPERVISION SERVICES FOR THE CONSTRUCTION OF THE NEW LINE FROM KAUNAS TO RAMYGALA" (8.1/2019-03), SECTION ŠVEICARIJA-ŽEIMIAI (DPS2), JONAVA DIST. MUN., GEODETIC AND TOPOGRAPHICAL SURVEY

ARCHYVO Nr. / ARCHIVE NO. 19GEL0049

UŽSAKOVAS / CLIENT

RB Rail AS lietuvos filialas
Gedimino pr. 20
Vilnius
LT-01103
Reg. No. 304430116

STATYTOJAS / BUILDER

AB „LTG Infra"
Geležinkelio g. 2
Vilnius
LT-02100
Reg. No. 305202934

PROJEKTUOTOJAS / CONSULTANT

ĮMONĖ, KVALIF. DOK. Nr / COMPANY, QUALIF. DOC. No.

IDOM
9102

SUBRANGOVAS / SUB-CONTR.

KELPROJEKTAS

DATA / DATE: 2020-04

MASTELIS / SCALE: 1:500

LAPO DYDIS / PAPER SIZE: A1

BRĖŽINIO STATUSAS / DRAWING STATUS
PATEIKTA TVIRTINIMUI
ISSUED FOR APPROVAL

KVAL. PATV. DOK. NR. / QUALIF. DOC. NUM.		V. PAVARDĖ / NAME	PARAŠAS / SIGNATURE
1GKV-942	SPDV / DL	V. SAKALAUSKAS	E-PARAŠAS / E-SIGNED

BRĖŽINIO PAVADINIMAS / DRAWING NAME

TOPOGRAFIJOS PLANAS / TOPOGRAPHICAL PLAN

LT / EN

PROJEKTO KODAS / PROJECT CODE			VIETA/ LOCATION ŠVEICARIJA-ŽEIMIAI			PROJEKTO DALIES KODAS / DISCIPLINE CODE		
PROJEKTO ID PROJECT ID	LINIJOS ID SECTION ID	RUOŽO ID SUB-SEC. ID	KONSTR. K. VOL. / SYST.	ZONA ZONE	VIETA LOCATION	RBR KODAS RBR CODE	PROJ. DAL. K. LOCAL CODE	PROJ. ETAPAS PROJ. STAGE
RBDTD-LT	DS1	DPS2	ZZZZ	ZZ	ZZZZ	SUR	BD	TP / MD

BRĖŽINIO ŽYMUO / DRAWING MARK:
RBDTDLTDS1DPS2-XX_B-01
RBDTD-LT-DS1-DPS2_IDO_ZZZZ-ZZ_ZZZZ_D2_SUR-BD_MD_00001

LAIDA REVISION: 004

LAPŲ NUMERACIJA / SHEET NUMBER: 56 of 116

A1 (594x841)

TOPD paraiškos nr./Application no. 169642
Suteiktas nr./Granted no. 46:20:194

X=6104050
Y=514300

62 40 – Q078

62 40 – Q098

X=6103900.00
Y=514200.00

TOPD paraiškos nr./Application no. 169784
Suteiktas nr./Granted no. 46:20:296

TOPD paraiškos nr./Application no. 169631
Suteiktas nr./Granted no. 46:20:382

TOPD paraiškos nr./Application no. 181180
Suteiktas nr./Granted no. 46:20:456

A – kelias Nr. 1505–Čičinų kel.

LAIDA / REVISIONS

Nr/No	Data / Date	Aprašymas / Description	PIA / PM	SPV / DM	SPDV / DL
001	2020-04		ERI	-	VS
002	2020-08	UPDATE DUE TO ADDITIONAL TOPOGRAPHY PATIKSLINIMAS DĖL PAPILDOMOS TOPOGRAFIJOS	ERI	-	VS
003	2020-09	ĮGYVENDINTI TECHNINĖS PERŽIŪROS REIKALAVIMAI FULFILLED TECHNICAL REVIEW REQUIREMENTS	ERI	-	VS
004	2021-01	PATIKSLINIMAS DĖL PAPILDOMOS TOPOGRAFIJOS UPDATE DUE TO ADDITIONAL TOPOGRAPHY	ERI	-	VS

ŠIS DOKUMENTAS YRA PASIRAŠYTAS SAUGIU ELEKTRONINIU PARAŠU IR TURI LAIKO ŽYMĄ /
THIS DOCUMENT IS SIGNED ELECTRONICALLY WITH A SAFE ELECTRONIC SIGNATURE AND CONTAINS A TIME STAMP

Co-financed by the Connecting Europe Facility of the European Union

PROJEKTAS / PROJECT

SUTARTIES Nr. / CONTRACT NO. LT 2019.0403 No. 8.1/2019-03
PROJEKTO Nr. / PROJECT NO. RBDTDLTDS1DPS2-XX

Rail Baltica

„NAUJO RUOŽO IŠ KAUNO Į RAMYGALĄ STATYBOS PROJEKTAVIMO IR PROJEKTO VYKDYMO PRIEŽIŪROS PASLAUGOS" (2019-04-03 NR. 8.1/2019-03), RUOŽO ŠVEICARIJA-ŽEIMIAI (DPS2), JONAVOS RAJ. SAV., INŽINERINIAI TOPOGRAFINIAI (GEODEZINIAI) TYRINĖJIMAI

"DESIGN AND DESIGN SUPERVISION SERVICES FOR THE CONSTRUCTION OF THE NEW LINE FROM KAUNAS TO RAMYGALA" (8.1/2019-03), SECTION ŠVEICARIJA-ŽEIMIAI (DPS2), JONAVA DIST. MUN., GEODETIC AND TOPOGRAPHICAL SURVEY

ARCHYVO Nr. / ARCHIVE NO. 19GEL0049

UŽSAKOVAS / CLIENT

RB Rail AS lietuvos filialas
Gedimino pr. 20
Vilnius
LT-01103
Reg. No. 304430116

PROJEKTUOTOJAS / CONSULTANT

ĮMONĖ, KVALIF. DOK. Nr / COMPANY, QUALIF. DOC. No.

IDOM
9102

STATYTOJAS / BUILDER

AB „LTG Infra"
Geležinkelio g. 2
Vilnius
LT-02100
Reg. No. 305202934

SUBRANGOVAS / SUB-CONTR.

KELPROJEKTAS

DATA / DATE: 2020-04

MASTELIS / SCALE: 1:500

LAPO DYDIS / PAPER SIZE: A1

BRĖŽINIO STATUSAS / DRAWING STATUS
PATEIKTA TVIRTINIMUI
ISSUED FOR APPROVAL

KVAL. PATV. DOK. NR. / QUALIF. DOC. NUM.		V. PAVARDĖ / NAME	PARAŠAS / SIGNATURE
1GKV-942	SPDV / DL	V. SAKALAUSKAS	E-PARAŠAS / E-SIGNED

BRĖŽINIO PAVADINIMAS / DRAWING NAME

TOPOGRAFIJOS PLANAS / TOPOGRAPHICAL PLAN

LT / EN

PROJEKTO KODAS / PROJECT CODE		VIETA/ LOCATION ŠVEICARIJA-ŽEIMIAI				PROJEKTO DALIES KODAS / DISCIPLINE CODE	
PROJEKTO ID PROJECT ID	LINIJOS ID SECTION ID	RUOŽO ID SUB-SEC. ID	KONSTR. K. VOL. / SYST.	ZONA ZONE	VIETA LOCATION	RBR KODAS RBR CODE	PROJ. DAL. K. LOCAL CODE	PROJ. ETAPAS PROJ. STAGE
RBDTD-LT	DS1	DPS2	ZZZZ	ZZ	ZZZZ	SUR	BD	TP / MD

BRĖŽINIO ŽYMUO / DRAWING MARK:
RBDTDLTDS1DPS2-XX_B-01
RBDTD-LT-DS1-DPS2_IDO_ZZZZ-ZZ_ZZZZ_D2_SUR-BD_MD_00001

LAIDA REVISION: 004

LAPŲ NUMERACIJA / SHEET NUMBER: 57 of 116

A1 (594x841)

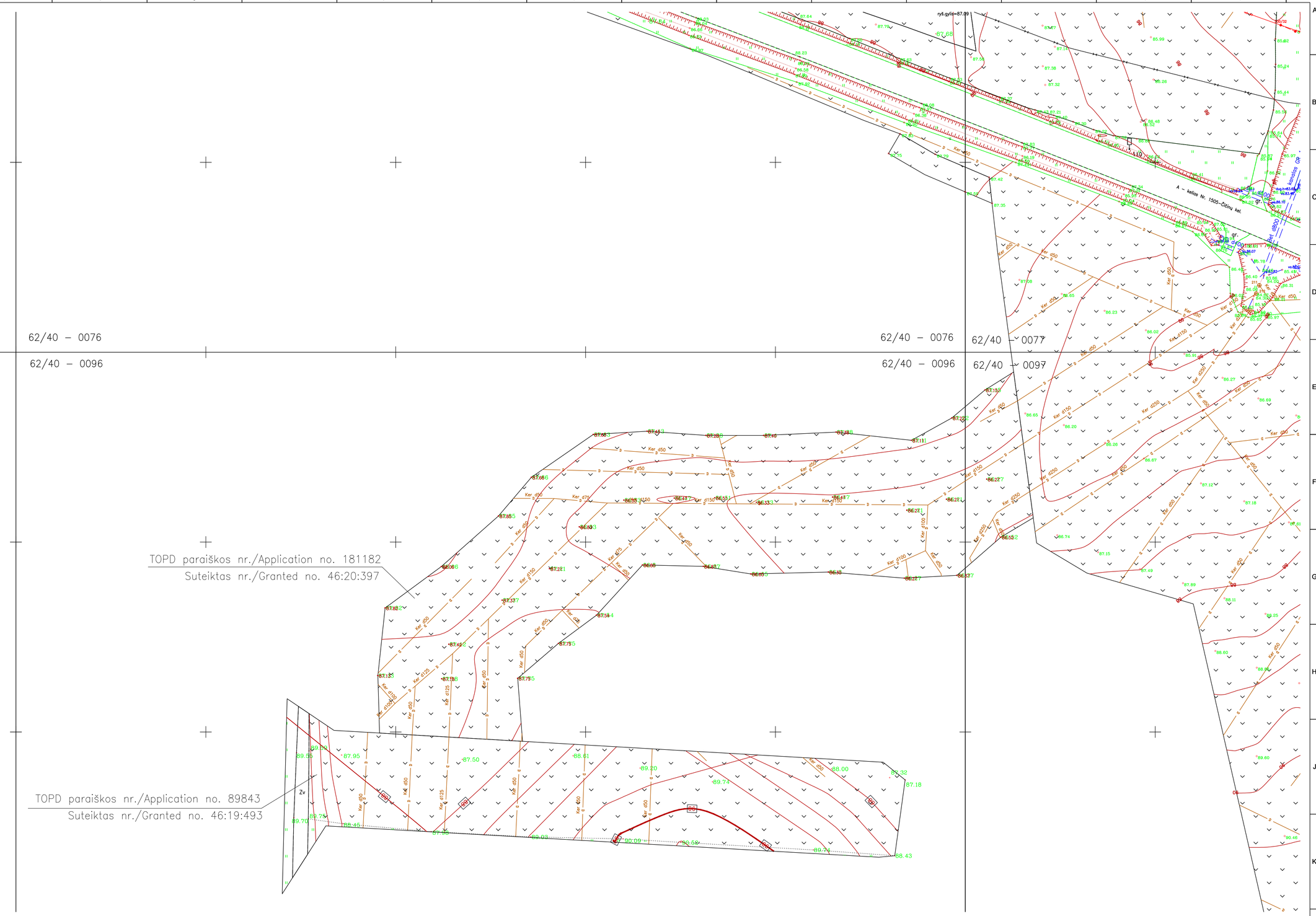

LAIDA / REVISIONS					
Nr/No	Data / Date	Aprašymas / Description	PIA / PM	SPV / DM	SPDV / DL
001	2020-04		ERI	-	VS
002	2020-08	UPDATE DUE TO ADDITIONAL TOPOGRAPHY PATIKSLINIMAS DĖL PAPILDOMOS TOPOGRAFIJOS	ERI	-	VS
003	2020-09	ĮGYVENDINTI TECHNINĖS PERŽIŪROS REIKALAVIMAI FULFILLED TECHNICAL REVIEW REQUIREMENTS	ERI	-	VS
004	2021-01	PATIKSLINIMAS DĖL PAPILDOMOS TOPOGRAFIJOS UPDATE DUE TO ADDITIONAL TOPOGRAPHY	ERI	-	VS

ŠIS DOKUMENTAS YRA PASIRAŠYTAS SAUGIU ELEKTRONINIU PARAŠU IR TURI LAIKO ŽYMĄ /
THIS DOCUMENT IS SIGNED ELECTRONICALLY WITH A SAFE ELECTRONIC SIGNATURE AND CONTAINS A TIME STAMP

Co-financed by the Connecting Europe Facility of the European Union

PROJEKTAS / PROJECT

SUTARTIES Nr. / CONTRACT NO. LT 2019.0403 No. 8.1/2019-03
PROJEKTO Nr. / PROJECT NO. RBDTDLTDS1DPS2-XX

Rail Baltica

„NAUJO RUOŽO IŠ KAUNO Į RAMYGALĄ STATYBOS PROJEKTAVIMO IR PROJEKTO VYKDYMO PRIEŽIŪROS PASLAUGOS" (2019-04-03 NR. 8.1/2019-03), RUOŽO ŠVEICARIJA-ŽEIMIAI (DPS2), JONAVOS RAJ. SAV., INŽINERINIAI TOPOGRAFINIAI (GEODEZINIAI) TYRINĖJIMAI

"DESIGN AND DESIGN SUPERVISION SERVICES FOR THE CONSTRUCTION OF THE NEW LINE FROM KAUNAS TO RAMYGALA" (8.1/2019-03), SECTION ŠVEICARIJA-ŽEIMIAI (DPS2), JONAVA DIST. MUN., GEODETIC AND TOPOGRAPHICAL SURVEY

ARCHYVO Nr. / ARCHIVE NO. 19GEL0049

UŽSAKOVAS / CLIENT

RB Rail AS lietuvos filialas
Gedimino pr. 20
Vilnius
LT-01103
Reg. No. 304430116

STATYTOJAS / BUILDER

AB „LTG Infra"
Geležinkelio g. 2
Vilnius
LT-02100
Reg. No. 305202934

PROJEKTUOTOJAS / CONSULTANT

ĮMONĖ, KVALIF. DOK. Nr / COMPANY, QUALIF. DOC. No.

IDOM
9102

SUBRANGOVAS / SUB-CONTR.

KELPROJEKTAS

DATA / DATE: 2020-04
MASTELIS / SCALE: 1:500
LAPO DYDIS / PAPER SIZE: A1

BRĖŽINIO STATUSAS / DRAWING STATUS
PATEIKTA TVIRTINIMUI
ISSUED FOR APPROVAL

KVAL. PATV. DOK. NR. / QUALIF. DOC. NUM.		V. PAVARDĖ / NAME	PARAŠAS / SIGNATURE
1GKV-942	SPDV / DL	V. SAKALAUSKAS	E-PARAŠAS / E-SIGNED

BRĖŽINIO PAVADINIMAS / DRAWING NAME

TOPOGRAFIJOS PLANAS / TOPOGRAPHICAL PLAN

LT / EN

PROJEKTO KODAS / PROJECT CODE			VIETA/ LOCATION ŠVEICARIJA-ŽEIMIAI			PROJEKTO DALIES KODAS / DISCIPLINE CODE		
PROJEKTO ID PROJECT ID	LINIJOS ID SECTION ID	RUOŽO ID SUB-SEC. ID	KONSTR. K. VOL. / SYST.	ZONA ZONE	VIETA LOCATION	RBR KODAS RBR CODE	PROJ. DAL. K. LOCAL CODE	PROJ. ETAPAS PROJ. STAGE
RBDTD-LT	DS1	DPS2	ZZZZ	ZZ	ZZZZ	SUR	BD	TP / MD

BRĖŽINIO ŽYMUO / DRAWING MARK:
RBDTDLTDS1DPS2-XX_B-01
RBDTD-LT-DS1-DPS2_IDO_ZZZZ-ZZ_ZZZZ_D2_SUR-BD_MD_00001

LAIDA / REVISION: 004

LAPŲ NUMERACIJA / SHEET NUMBER: 58 of 116

A1 (594x841)

62/40 – 0055

62/40 – 0075

TOPD paraiškos nr./Application no. 169645
Suteiktas nr./Granted no. 46:20:230

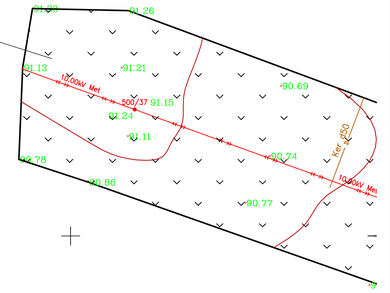

TOPD paraiškos nr./Application no. 169793
Suteiktas nr./Granted no. 46:20:340



62/40 – 0075

LAIDA / REVISIONS					
Nr/No	Data / Date	Aprašymas / Description	PIA / PM	SPV / DM	SPDV / DL
001	2020-04		ERI	-	VS
002	2020-08	UPDATE DUE TO ADDITIONAL TOPOGRAPHY PATIKSLINIMAS DĖL PAPILDOMOS TOPOGRAFIJOS	ERI	-	VS
003	2020-09	ĮGYVENDINTI TECHNINĖS PERŽIŪROS REIKALAVIMAI FULFILLED TECHNICAL REVIEW REQUIREMENTS	ERI	-	VS
004	2021-01	PATIKSLINIMAS DĖL PAPILDOMOS TOPOGRAFIJOS UPDATE DUE TO ADDITIONAL TOPOGRAPHY	ERI	-	VS

ŠIS DOKUMENTAS YRA PASIRAŠYTAS SAUGIU ELEKTRONINIU PARAŠU IR TURI LAIKO ŽYMĄ /
THIS DOCUMENT IS SIGNED ELECTRONICALLY WITH A SAFE ELECTRONIC SIGNATURE AND CONTAINS A TIME STAMP

Co-financed by the Connecting Europe Facility of the European Union

PROJEKTAS / PROJECT
SUTARTIES Nr. / CONTRACT NO. LT 2019.0403 No. 8.1/2019-03
PROJEKTO Nr. / PROJECT NO. RBDTDLTDS1DPS2-XX

Rail Baltica

„NAUJO RUOŽO IŠ KAUNO Į RAMYGALĄ STATYBOS PROJEKTAVIMO IR PROJEKTO VYKDYMO PRIEŽIŪROS PASLAUGOS" (2019-04-03 NR. 8.1/2019-03), RUOŽO ŠVEICARIJA-ŽEIMIAI (DPS2), JONAVOS RAJ. SAV., INŽINERINIAI TOPOGRAFINIAI (GEODEZINIAI) TYRINĖJIMAI

"DESIGN AND DESIGN SUPERVISION SERVICES FOR THE CONSTRUCTION OF THE NEW LINE FROM KAUNAS TO RAMYGALA" (8.1/2019-03), SECTION ŠVEICARIJA-ŽEIMIAI (DPS2), JONAVA DIST. MUN., GEODETIC AND TOPOGRAPHICAL SURVEY

ARCHYVO Nr. / ARCHIVE NO. 19GEL0049

UŽSAKOVAS / CLIENT
RB Rail AS lietuvos filialas
Gedimino pr. 20
Vilnius
LT-01103
Reg. No. 304430116

STATYTOJAS / BUILDER
AB „LTG Infra"
Geležinkelio g. 2
Vilnius
LT-02100
Reg. No. 305202934

PROJEKTUOTOJAS / CONSULTANT
ĮMONĖ, KVALIF. DOK. Nr / COMPANY, QUALIF. DOC. No.
IDOM
9102

SUBRANGOVAS / SUB-CONTR.
KELPROJEKTAS

DATA / DATE: 2020-04
MASTELIS / SCALE: 1:500
LAPO DYDIS / PAPER SIZE: A1

BRĖŽINIO STATUSAS / DRAWING STATUS
PATEIKTA TVIRTINIMUI
ISSUED FOR APPROVAL

KVAL. PATV. DOK. NR. / QUALIF. DOC. NUM.		V. PAVARDĖ / NAME	PARAŠAS / SIGNATURE
1GKV-942	SPDV / DL	V. SAKALAUSKAS	E-PARAŠAS / E-SIGNED

BRĖŽINIO PAVADINIMAS / DRAWING NAME
TOPOGRAFIJOS PLANAS / TOPOGRAPHICAL PLAN

LT / EN

PROJEKTO KODAS / PROJECT CODE			VIETA/ LOCATION ŠVEICARIJA-ŽEIMIAI			PROJEKTO DALIES KODAS / DISCIPLINE CODE		
PROJEKTO ID PROJECT ID	LINIJOS ID SECTION ID	RUOŽO ID SUB-SEC. ID	KONSTR. K. VOL. / SYST.	ZONA ZONE	VIETA LOCATION	RBR KODAS RBR CODE	PROJ. DAL. K. LOCAL CODE	PROJ. ETAPAS PROJ. STAGE
RBDTD-LT	DS1	DPS2	ZZZZ	ZZ	ZZZZ	SUR	BD	TP / MD

BRĖŽINIO ŽYMUO / DRAWING MARK:
RBDTDLTDS1DPS2-XX_B-01
RBDTD-LT-DS1-DPS2_IDO_ZZZZ-ZZ_ZZZZ_D2_SUR-BD_MD_00001

LAIDA REVISION: 004

LAPŲ NUMERACIJA / SHEET NUMBER: 59 of 116

A1 (594x841)

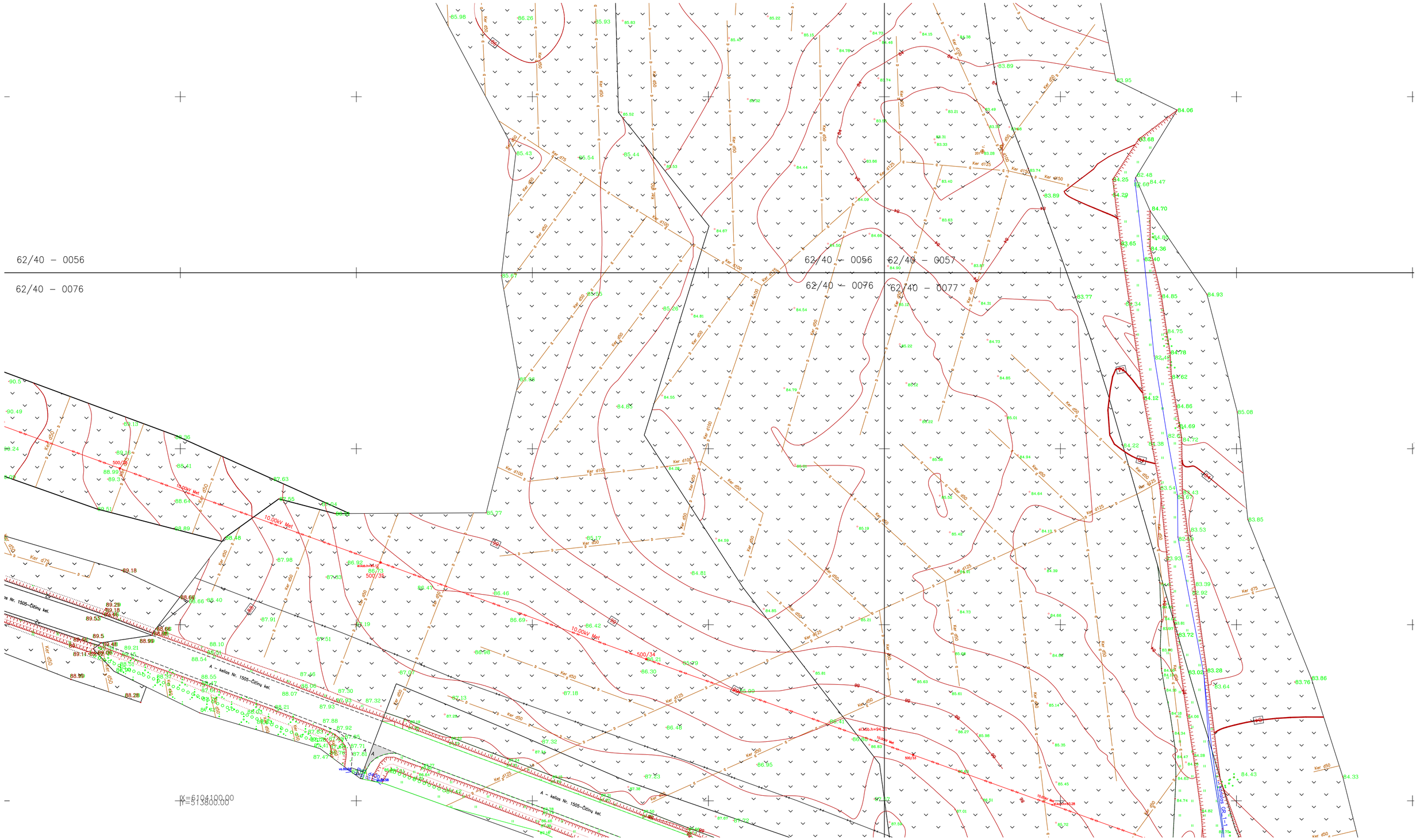

LAIDA / REVISIONS					
Nr/No	Data / Date	Aprašymas / Description	PIA / PM	SPV / DM	SPDV / DL
001	2020-04		ERI	-	VS
002	2020-08	UPDATE DUE TO ADDITIONAL TOPOGRAPHY PATIKSLINIMAS DĖL PAPILDOMOS TOPOGRAFIJOS	ERI	-	VS
003	2020-09	ĮGYVENDINTI TECHNINĖS PERŽIŪROS REIKALAVIMAI FULFILLED TECHNICAL REVIEW REQUIREMENTS	ERI	-	VS
004	2021-01	PATIKSLINIMAS DĖL PAPILDOMOS TOPOGRAFIJOS UPDATE DUE TO ADDITIONAL TOPOGRAPHY	ERI	-	VS

ŠIS DOKUMENTAS YRA PASIRAŠYTAS SAUGIU ELEKTRONINIU PARAŠU IR TURI LAIKO ŽYMĄ /
THIS DOCUMENT IS SIGNED ELECTRONICALLY WITH A SAFE ELECTRONIC SIGNATURE AND CONTAINS A TIME STAMP

Co-financed by the Connecting Europe Facility of the European Union

PROJEKTAS / PROJECT
SUTARTIES Nr. / CONTRACT NO. LT 2019.0403 No. 8.1/2019-03
PROJEKTO Nr. / PROJECT NO. RBDTDLTDS1DPS2-XX

Rail Baltica

„NAUJO RUOŽO IŠ KAUNO Į RAMYGALĄ STATYBOS PROJEKTAVIMO IR PROJEKTO VYKDYMO PRIEŽIŪROS PASLAUGOS" (2019-04-03 NR. 8.1/2019-03), RUOŽO ŠVEICARIJA-ŽEIMIAI (DPS2), JONAVOS RAJ. SAV., INŽINERINIAI TOPOGRAFINIAI (GEODEZINIAI) TYRINĖJIMAI

"DESIGN AND DESIGN SUPERVISION SERVICES FOR THE CONSTRUCTION OF THE NEW LINE FROM KAUNAS TO RAMYGALA" (8.1/2019-03), SECTION ŠVEICARIJA-ŽEIMIAI (DPS2), JONAVA DIST. MUN., GEODETIC AND TOPOGRAPHICAL SURVEY

ARCHYVO Nr. / ARCHIVE NO. 19GEL0049

UŽSAKOVAS / CLIENT
RB Rail AS lietuvos filialas
Gedimino pr. 20
Vilnius
LT-01103
Reg. No. 304430116

PROJEKTUOTOJAS / CONSULTANT
ĮMONĖ, KVALIF. DOK. Nr / COMPANY, QUALIF. DOC. No.
IDOM
9102

STATYTOJAS / BUILDER
AB „LTG Infra"
Geležinkelio g. 2
Vilnius
LT-02100
Reg. No. 305202934

SUBRANGOVAS / SUB-CONTR.
KELPROJEKTAS

DATA / DATE: 2020-04
MASTELIS / SCALE: 1:500
LAPO DYDIS / PAPER SIZE: A1

BRĖŽINIO STATUSAS / DRAWING STATUS
PATEIKTA TVIRTINIMUI
ISSUED FOR APPROVAL

KVAL. PATV. DOK. NR. / QUALIF. DOC. NUM.		V. PAVARDĖ / NAME	PARAŠAS / SIGNATURE
1GKV-942	SPDV / DL	V. SAKALAUSKAS	E-PARAŠAS / E-SIGNED

BRĖŽINIO PAVADINIMAS / DRAWING NAME
TOPOGRAFIJOS PLANAS / TOPOGRAPHICAL PLAN

LT / EN

PROJEKTO KODAS / PROJECT CODE			VIETA/ LOCATION ŠVEICARIJA-ŽEIMIAI			PROJEKTO DALIES KODAS / DISCIPLINE CODE		
PROJEKTO ID PROJECT ID	LINIJOS ID SECTION ID	RUOŽO ID SUB-SEC. ID	KONSTR. K. VOL. / SYST.	ZONA ZONE	VIETA LOCATION	RBR KODAS RBR CODE	PROJ. DAL. K. LOCAL CODE	PROJ. ETAPAS PROJ. STAGE
RBDTD-LT	DS1	DPS2	ZZZZ	ZZ	ZZZZ	SUR	BD	TP / MD

BRĖŽINIO ŽYMUO / DRAWING MARK:
RBDTDLTDS1DPS2-XX_B-01
RBDTD-LT-DS1-DPS2_IDO_ZZZZ-ZZ_ZZZZ_D2_SUR-BD_MD_00001
LAPŲ NUMERACIJA / SHEET NUMBER: 60 of 116

LAIDA REVISION: 004

A1 (594x841)

62/40 – 0057

62/40 – 0078

62/40 – 0077

62/40 – 0098

X=6104200.00
Y=514150.00

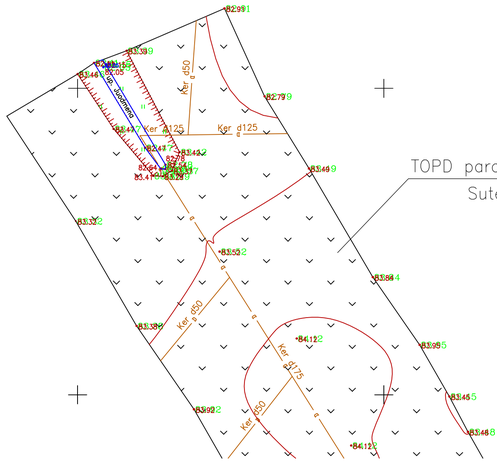

TOPD paraiškos nr./Application no. 181179
Suteiktas nr./Granted no. 46:20:398

LAIDA / REVISIONS					
Nr/No	Data / Date	Aprašymas / Description	PIA / PM	SPV / DM	SPDV / DL
001	2020-04		ERI	-	VS
002	2020-08	UPDATE DUE TO ADDITIONAL TOPOGRAPHY PATIKSLINIMAS DĖL PAPILDOMOS TOPOGRAFIJOS	ERI	-	VS
003	2020-09	ĮGYVENDINTI TECHNINĖS PERŽIŪROS REIKALAVIMAI FULFILLED TECHNICAL REVIEW REQUIREMENTS	ERI	-	VS
004	2021-01	PATIKSLINIMAS DĖL PAPILDOMOS TOPOGRAFIJOS UPDATE DUE TO ADDITIONAL TOPOGRAPHY	ERI	-	VS

ŠIS DOKUMENTAS YRA PASIRAŠYTAS SAUGIU ELEKTRONINIU PARAŠU IR TURI LAIKO ŽYMĄ /
THIS DOCUMENT IS SIGNED ELECTRONICALLY WITH A SAFE ELECTRONIC SIGNATURE AND CONTAINS A TIME STAMP

Co-financed by the Connecting Europe Facility of the European Union

PROJEKTAS / PROJECT
SUTARTIES Nr. / CONTRACT NO. LT 2019.0403 No. 8.1/2019-03
PROJEKTO Nr. / PROJECT NO. RBDTDLTDS1DPS2-XX

Rail Baltica

„NAUJO RUOŽO IŠ KAUNO Į RAMYGALĄ STATYBOS PROJEKTAVIMO IR PROJEKTO VYKDYMO PRIEŽIŪROS PASLAUGOS" (2019-04-03 NR. 8.1/2019-03), RUOŽO ŠVEICARIJA-ŽEIMIAI (DPS2), JONAVOS RAJ. SAV., INŽINERINIAI TOPOGRAFINIAI (GEODEZINIAI) TYRINĖJIMAI

"DESIGN AND DESIGN SUPERVISION SERVICES FOR THE CONSTRUCTION OF THE NEW LINE FROM KAUNAS TO RAMYGALA" (8.1/2019-03), SECTION ŠVEICARIJA-ŽEIMIAI (DPS2), JONAVA DIST. MUN., GEODETIC AND TOPOGRAPHICAL SURVEY

ARCHYVO Nr. / ARCHIVE NO. 19GEL0049

UŽSAKOVAS / CLIENT	PROJEKTUOTOJAS / CONSULTANT
RB Rail AS lietuvos filialas Gedimino pr. 20 Vilnius LT-01103 Reg. No. 304430116	ĮMONĖ, KVALIF. DOK. Nr / COMPANY, QUALIF. DOC. No. IDOM 9102
STATYTOJAS / BUILDER	SUBRANGOVAS / SUB-CONTR.
AB „LTG Infra" Geležinkelio g. 2 Vilnius LT-02100 Reg. No. 305202934	KELPROJEKTAS

DATA / DATE	MASTELIS / SCALE	LAPO DYDIS / PAPER SIZE
2020-04	1:500	A1

BRĖŽINIO STATUSAS / DRAWING STATUS
PATEIKTA TVIRTINIMUI
ISSUED FOR APPROVAL

KVAL. PATV. DOK. NR. / QUALIF. DOC. NUM.		V. PAVARDĖ / NAME	PARAŠAS / SIGNATURE
1GKV-942	SPDV / DL	V. SAKALAUSKAS	E-PARAŠAS / E-SIGNED

BRĖŽINIO PAVADINIMAS / DRAWING NAME

TOPOGRAFIJOS PLANAS / TOPOGRAPHICAL PLAN

LT / EN

PROJEKTO KODAS / PROJECT CODE			VIETA/ LOCATION ŠVEICARIJA-ŽEIMIAI			PROJEKTO DALIES KODAS / DISCIPLINE CODE		
PROJEKTO ID PROJECT ID	LINIJOS ID SECTION ID	RUOŽO ID SUB-SEC. ID	KONSTR. K. VOL. / SYST.	ZONA ZONE	VIETA LOCATION	RBR KODAS RBR CODE	PROJ. DAL. K. LOCAL CODE	PROJ. ETAPAS PROJ. STAGE
RBDTD-LT	DS1	DPS2	ZZZZ	ZZ	ZZZZ	SUR	BD	TP / MD

BRĖŽINIO ŽYMUO / DRAWING MARK:
RBDTDLTDS1DPS2-XX_B-01
RBDTD-LT-DS1-DPS2_IDO_ZZZZ-ZZ_ZZZZ_D2_SUR-BD_MD_00001

LAIDA REVISION: 004

LAPŲ NUMERACIJA / SHEET NUMBER: 61 of 116

A1 (594x841)

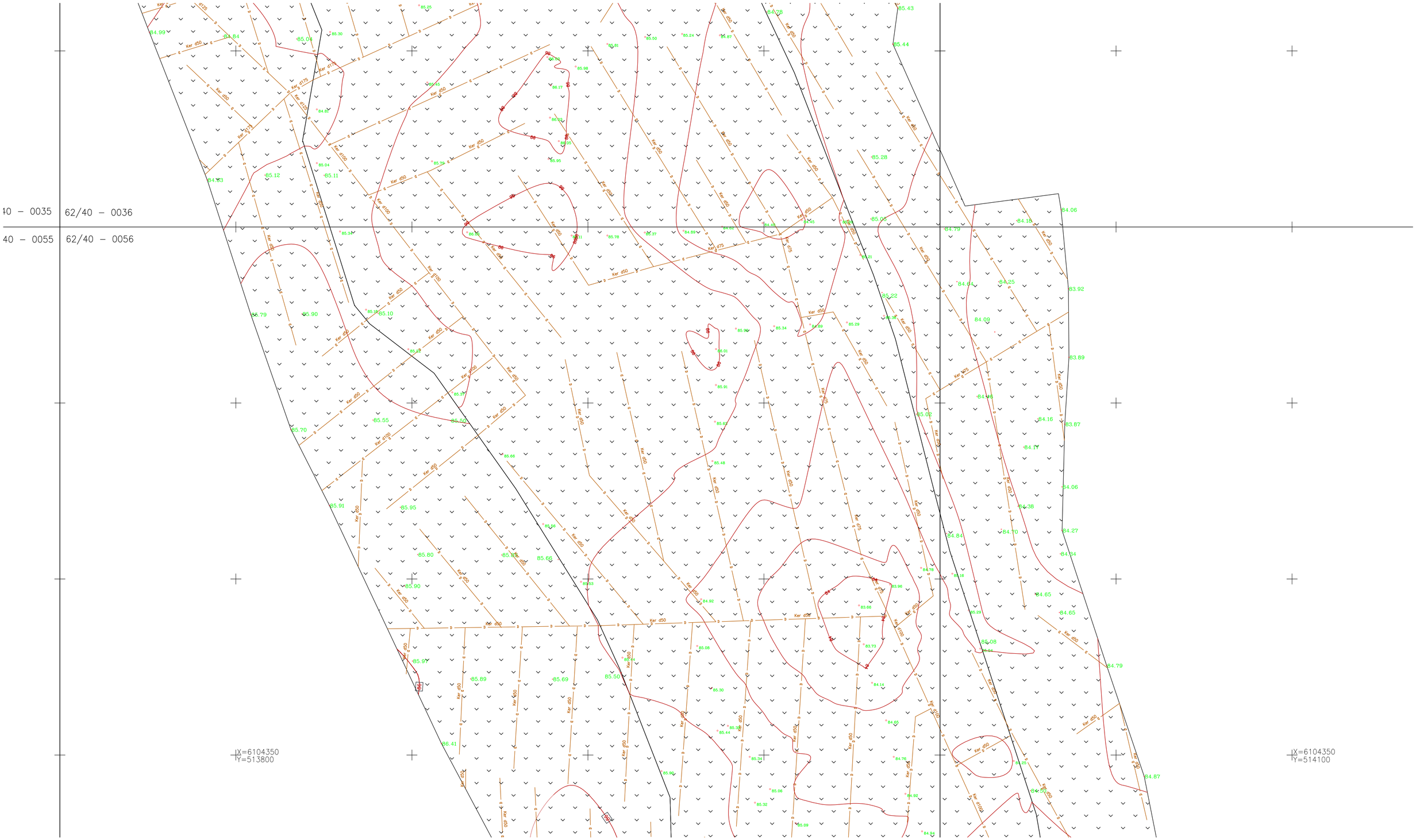

LAIDA / REVISIONS					
Nr/No	Data / Date	Aprašymas / Description	PIA / PM	SPV / DM	SPDV / DL
001	2020-04		ERI	-	VS
002	2020-08	UPDATE DUE TO ADDITIONAL TOPOGRAPHY PATIKSLINIMAS DĖL PAPILDOMOS TOPOGRAFIJOS	ERI	-	VS
003	2020-09	ĮGYVENDINTI TECHNINĖS PERŽIŪROS REIKALAVIMAI FULFILLED TECHNICAL REVIEW REQUIREMENTS	ERI	-	VS
004	2021-01	PATIKSLINIMAS DĖL PAPILDOMOS TOPOGRAFIJOS UPDATE DUE TO ADDITIONAL TOPOGRAPHY	ERI	-	VS

ŠIS DOKUMENTAS YRA PASIRAŠYTAS SAUGIU ELEKTRONINIU PARAŠU IR TURI LAIKO ŽYMĄ /
THIS DOCUMENT IS SIGNED ELECTRONICALLY WITH A SAFE ELECTRONIC SIGNATURE AND CONTAINS A TIME STAMP

Co-financed by the Connecting Europe Facility of the European Union

PROJEKTAS / PROJECT

SUTARTIES Nr. / CONTRACT NO. LT 2019.0403 No. 8.1/2019-03
PROJEKTO Nr. / PROJECT NO. RBDTDLTDS1DPS2-XX

Rail Baltica

„NAUJO RUOŽO IŠ KAUNO Į RAMYGALĄ STATYBOS PROJEKTAVIMO IR PROJEKTO VYKDYMO PRIEŽIŪROS PASLAUGOS" (2019-04-03 NR. 8.1/2019-03), RUOŽO ŠVEICARIJA-ŽEIMIAI (DPS2), JONAVOS RAJ. SAV., INŽINERINIAI TOPOGRAFINIAI (GEODEZINIAI) TYRINĖJIMAI

"DESIGN AND DESIGN SUPERVISION SERVICES FOR THE CONSTRUCTION OF THE NEW LINE FROM KAUNAS TO RAMYGALA" (8.1/2019-03), SECTION ŠVEICARIJA-ŽEIMIAI (DPS2), JONAVA DIST. MUN., GEODETIC AND TOPOGRAPHICAL SURVEY

ARCHYVO Nr. / ARCHIVE NO. 19GEL0049

UŽSAKOVAS / CLIENT

RB Rail AS lietuvos filialas
Gedimino pr. 20
Vilnius
LT-01103
Reg. No. 304430116

STATYTOJAS / BUILDER

AB „LTG Infra"
Geležinkelio g. 2
Vilnius
LT-02100
Reg. No. 305202934

PROJEKTUOTOJAS / CONSULTANT

ĮMONĖ, KVALIF. DOK. Nr / COMPANY, QUALIF. DOC. No.

IDOM
9102

SUBRANGOVAS / SUB-CONTR.

KELPROJEKTAS

DATA / DATE: 2020-04
MASTELIS / SCALE: 1:500
LAPO DYDIS / PAPER SIZE: A1

BRĖŽINIO STATUSAS / DRAWING STATUS
PATEIKTA TVIRTINIMUI
ISSUED FOR APPROVAL

KVAL. PATV. DOK. NR. / QUALIF. DOC. NUM.		V. PAVARDĖ / NAME	PARAŠAS / SIGNATURE
1GKV-942	SPDV / DL	V. SAKALAUSKAS	E-PARAŠAS / E-SIGNED

BRĖŽINIO PAVADINIMAS / DRAWING NAME

TOPOGRAFIJOS PLANAS / TOPOGRAPHICAL PLAN

LT / EN

PROJEKTO KODAS / PROJECT CODE			VIETA/ LOCATION ŠVEICARIJA-ŽEIMIAI			PROJEKTO DALIES KODAS / DISCIPLINE CODE		
PROJEKTO ID PROJECT ID	LINIJOS ID SECTION ID	RUOŽO ID SUB-SEC. ID	KONSTR. K. VOL. / SYST.	ZONA ZONE	VIETA LOCATION	RBR KODAS RBR CODE	PROJ. DAL. K. LOCAL CODE	PROJ. ETAPAS PROJ. STAGE
RBDTD-LT	DS1	DPS2	ZZZZ	ZZ	ZZZZ	SUR	BD	TP / MD

BRĖŽINIO ŽYMUO / DRAWING MARK: RBDTDLTDS1DPS2-XX_B-01
RBDTD-LT-DS1-DPS2_IDO_ZZZZ-ZZ_ZZZZ_D2_SUR-BD_MD_00001

LAIDA REVISION: 004

LAPŲ NUMERACIJA / SHEET NUMBER: 62 of 116

A1 (594x841)

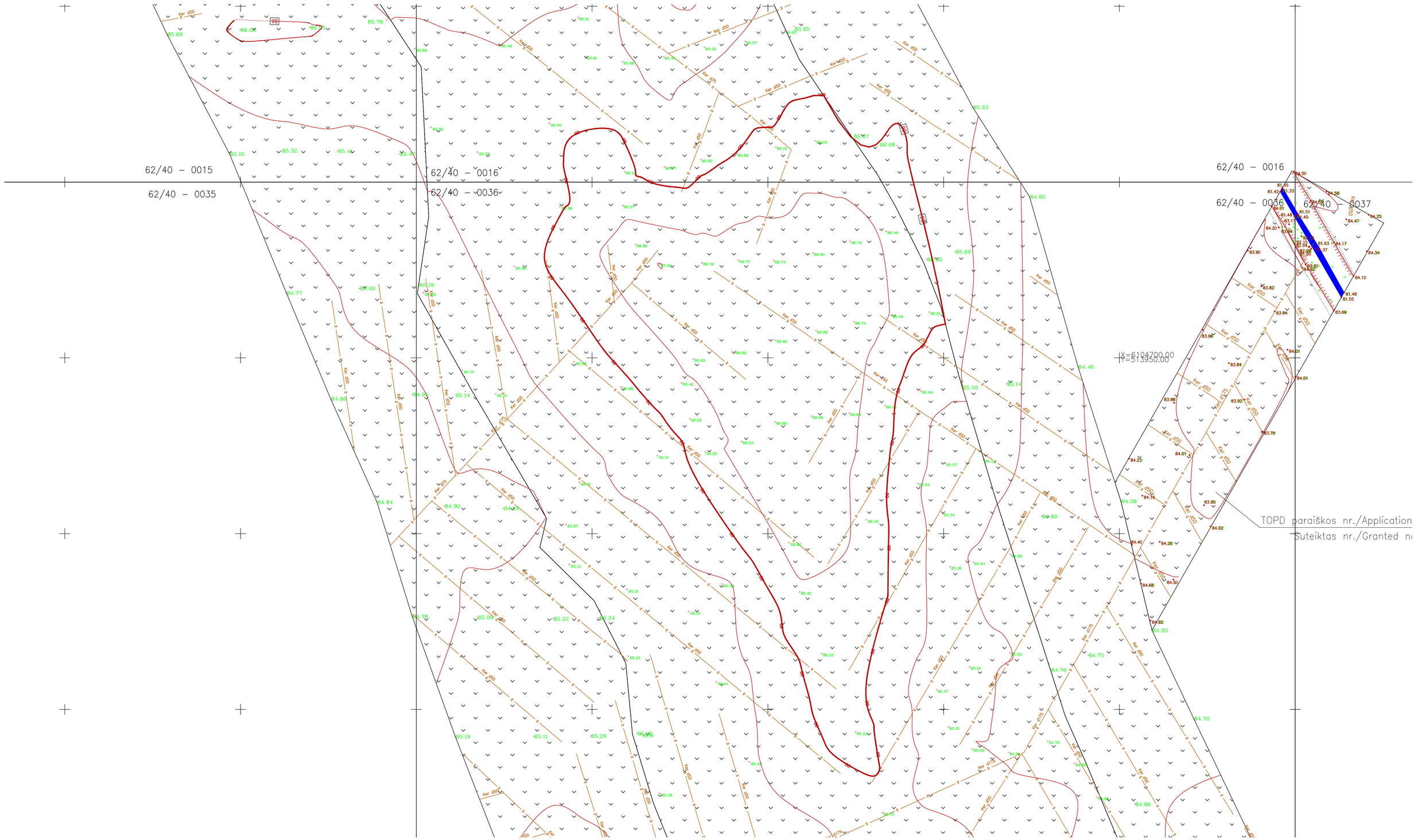

LAIDA / REVISIONS					
Nr/No	Data / Date	Aprašymas / Description	PIA / PM	SPV / DM	SPDV / DL
001	2020-04		ERI	-	VS
002	2020-08	UPDATE DUE TO ADDITIONAL TOPOGRAPHY PATIKSLINIMAS DĖL PAPILDOMOS TOPOGRAFIJOS	ERI	-	VS
003	2020-09	ĮGYVENDINTI TECHNINĖS PERŽIŪROS REIKALAVIMAI FULFILLED TECHNICAL REVIEW REQUIREMENTS	ERI	-	VS
004	2021-01	PATIKSLINIMAS DĖL PAPILDOMOS TOPOGRAFIJOS UPDATE DUE TO ADDITIONAL TOPOGRAPHY	ERI	-	VS

ŠIS DOKUMENTAS YRA PASIRAŠYTAS SAUGIU ELEKTRONINIU PARAŠU IR TURI LAIKO ŽYMĄ /
THIS DOCUMENT IS SIGNED ELECTRONICALLY WITH A SAFE ELECTRONIC SIGNATURE AND CONTAINS A TIME STAMP

Co-financed by the Connecting Europe Facility of the European Union

PROJEKTAS / PROJECT

SUTARTIES Nr. / CONTRACT NO. LT 2019.0403 No. 8.1/2019-03
PROJEKTO Nr. / PROJECT NO. RBDTDLTDS1DPS2-XX

Rail Baltica

„NAUJO RUŽO IŠ KAUNO Į RAMYGALĄ STATYBOS PROJEKTAVIMO IR PROJEKTO VYKDYMO PRIEŽIŪROS PASLAUGOS" (2019-04-03 NR. 8.1/2019-03), RUOŽO ŠVEICARIJA-ŽEIMIAI (DPS2), JONAVOS RAJ. SAV., INŽINERINIAI TOPOGRAFINIAI (GEODEZINIAI) TYRINĖJIMAI

"DESIGN AND DESIGN SUPERVISION SERVICES FOR THE CONSTRUCTION OF THE NEW LINE FROM KAUNAS TO RAMYGALA" (8.1/2019-03), SECTION ŠVEICARIJA-ŽEIMIAI (DPS2), JONAVA DIST. MUN., GEODETIC AND TOPOGRAPHICAL SURVEY

ARCHYVO Nr. / ARCHIVE NO. 19GEL0049

UŽSAKOVAS / CLIENT	PROJEKTUOTOJAS / CONSULTANT
RB Rail AS lietuvos filialas Gedimino pr. 20 Vilnius LT-01103 Reg. No. 304430116	ĮMONĖ, KVALIF. DOK. Nr / COMPANY, QUALIF. DOC. No. IDOM 9102
STATYTOJAS / BUILDER	SUBRANGOVAS / SUB-CONTR.
AB „LTG Infra" Geležinkelio g. 2 Vilnius LT-02100 Reg. No. 305202934	KELPROJEKTAS

DATA / DATE	MASTELIS / SCALE	LAPO DYDIS / PAPER SIZE
2020-04	1:500	A1

BRĖŽINIO STATUSAS / DRAWING STATUS
PATEIKTA TVIRTINIMUI
ISSUED FOR APPROVAL

KVAL. PATV. DOK. NR. / QUALIF. DOC. NUM.		V. PAVARDĖ / NAME	PARAŠAS / SIGNATURE
1GKV-942	SPDV / DL	V. SAKALAUSKAS	E-PARAŠAS / E-SIGNED

BRĖŽINIO PAVADINIMAS / DRAWING NAME

TOPOGRAFIJOS PLANAS / TOPOGRAPHICAL PLAN

LT / EN

PROJEKTO KODAS / PROJECT CODE			VIETA/ LOCATION ŠVEICARIJA-ŽEIMIAI			PROJEKTO DALIES KODAS / DISCIPLINE CODE		
PROJEKTO ID PROJECT ID	LINIJOS ID SECTION ID	RUOŽO ID SUB-SEC. ID	KONSTR. K. VOL. / SYST.	ZONA ZONE	VIETA LOCATION	RBR KODAS RBR CODE	PROJ. DAL. K. LOCAL CODE	PROJ. ETAPAS PROJ. STAGE
RBDTD-LT	DS1	DPS2	ZZZZ	ZZ	ZZZZ	SUR	BD	TP / MD

BRĖŽINIO ŽYMUO / DRAWING MARK:
RBDTDLTDS1DPS2-XX_B-01
RBDTD-LT-DS1-DPS2_IDO_ZZZZ-ZZ_ZZZZ_D2_SUR-BD_MD_00001

LAIDA REVISION: 004

LAPŲ NUMERACIJA / SHEET NUMBER: 63 of 116

A1 (594x841)

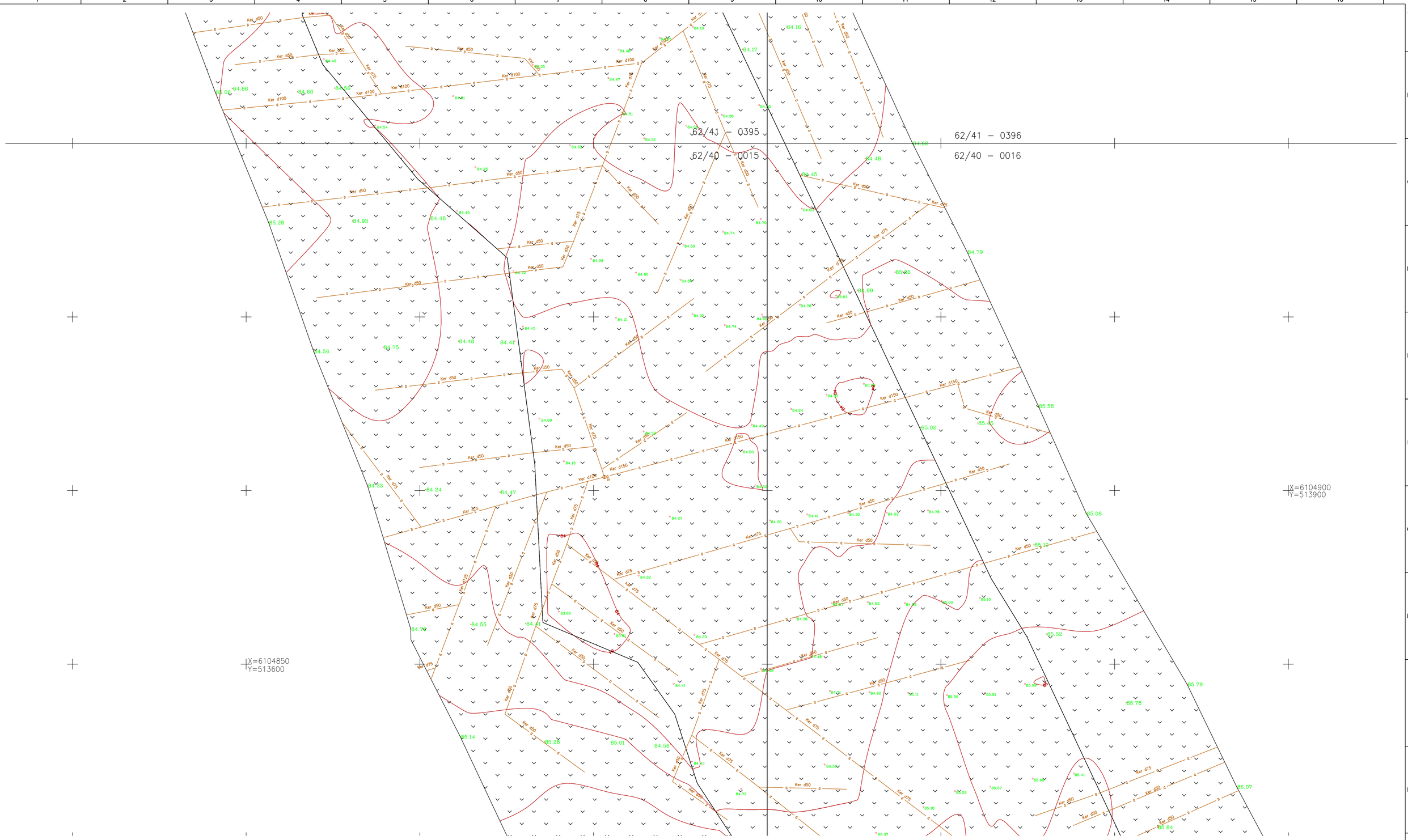

LAIDA / REVISIONS					
Nr/No	Data / Date	Aprašymas / Description	PIA / PM	SPV / DM	SPDV / DL
001	2020-04		ERI	-	VS
002	2020-08	UPDATE DUE TO ADDITIONAL TOPOGRAPHY PATIKSLINIMAS DĖL PAPILDOMOS TOPOGRAFIJOS	ERI	-	VS
003	2020-09	ĮGYVENDINTI TECHNINĖS PERŽIŪROS REIKALAVIMAI FULFILLED TECHNICAL REVIEW REQUIREMENTS	ERI	-	VS
004	2021-01	PATIKSLINIMAS DĖL PAPILDOMOS TOPOGRAFIJOS UPDATE DUE TO ADDITIONAL TOPOGRAPHY	ERI	-	VS

ŠIS DOKUMENTAS YRA PASIRAŠYTAS SAUGIU ELEKTRONINIU PARAŠU IR TURI LAIKO ŽYMĄ /
THIS DOCUMENT IS SIGNED ELECTRONICALLY WITH A SAFE ELECTRONIC SIGNATURE AND CONTAINS A TIME STAMP

Co-financed by the Connecting Europe Facility of the European Union

PROJEKTAS / PROJECT
SUTARTIES Nr. / CONTRACT NO. LT 2019.0403 No. 8.1/2019-03
PROJEKTO Nr. / PROJECT NO. RBDTDLTDS1DPS2-XX

Rail Baltica

„NAUJO RUOŽO IŠ KAUNO Į RAMYGALĄ STATYBOS PROJEKTAVIMO IR PROJEKTO VYKDYMO PRIEŽIŪROS PASLAUGOS" (2019-04-03 NR. 8.1/2019-03), RUOŽO ŠVEICARIJA-ŽEIMIAI (DPS2), JONAVOS RAJ. SAV., INŽINERINIAI TOPOGRAFINIAI (GEODEZINIAI) TYRINĖJIMAI

"DESIGN AND DESIGN SUPERVISION SERVICES FOR THE CONSTRUCTION OF THE NEW LINE FROM KAUNAS TO RAMYGALA" (8.1/2019-03), SECTION ŠVEICARIJA-ŽEIMIAI (DPS2), JONAVA DIST. MUN., GEODETIC AND TOPOGRAPHICAL SURVEY

ARCHYVO Nr. / ARCHIVE NO. 19GEL0049

UŽSAKOVAS / CLIENT
RB Rail AS lietuvos filialas
Gedimino pr. 20
Vilnius
LT-01103
Reg. No. 304430116

PROJEKTUOTOJAS / CONSULTANT
ĮMONĖ, KVALIF. DOK. Nr / COMPANY, QUALIF. DOC. No.
IDOM
9102

STATYTOJAS / BUILDER
AB „LTG Infra"
Geležinkelio g. 2
Vilnius
LT-02100
Reg. No. 305202934

SUBRANGOVAS / SUB-CONTR.
KELPROJEKTAS

DATA / DATE	MASTELIS / SCALE	LAPO DYDIS / PAPER SIZE
2020-04	1:500	A1

BRĖŽINIO STATUSAS / DRAWING STATUS
PATEIKTA TVIRTINIMUI
ISSUED FOR APPROVAL

KVAL. PATV. DOK. NR. / QUALIF. DOC. NUM.		V. PAVARDĖ / NAME	PARAŠAS / SIGNATURE
1GKV-942	SPDV / DL	V. SAKALAUSKAS	E-PARAŠAS / E-SIGNED

BRĖŽINIO PAVADINIMAS / DRAWING NAME
TOPOGRAFIJOS PLANAS / TOPOGRAPHICAL PLAN

LT / EN

PROJEKTO KODAS / PROJECT CODE			VIETA/ LOCATION ŠVEICARIJA-ŽEIMIAI			PROJEKTO DALIES KODAS / DISCIPLINE CODE		
PROJEKTO ID PROJECT ID	LINIJOS ID SECTION ID	RUOŽO ID SUB-SEC. ID	KONSTR. K. VOL. / SYST.	ZONA ZONE	VIETA LOCATION	RBR KODAS RBR CODE	PROJ. DAL. K. LOCAL CODE	PROJ. ETAPAS PROJ. STAGE
RBDTD-LT	DS1	DPS2	ZZZZ	ZZ	ZZZZ	SUR	BD	TP / MD

BRĖŽINIO ŽYMUO / DRAWING MARK:
RBDTDLTDS1DPS2-XX_B-01
RBDTD-LT-DS1-DPS2_IDO_ZZZZ-ZZ_ZZZZ_D2_SUR-BD_MD_00001

LAIDA REVISION: 004

LAPŲ NUMERACIJA / SHEET NUMBER: 64 of 116

A1 (594x841)

62/41 – 0374
62/41 – 0394

62/41 – 0375
62/41 – 0395

62/41 – 0396

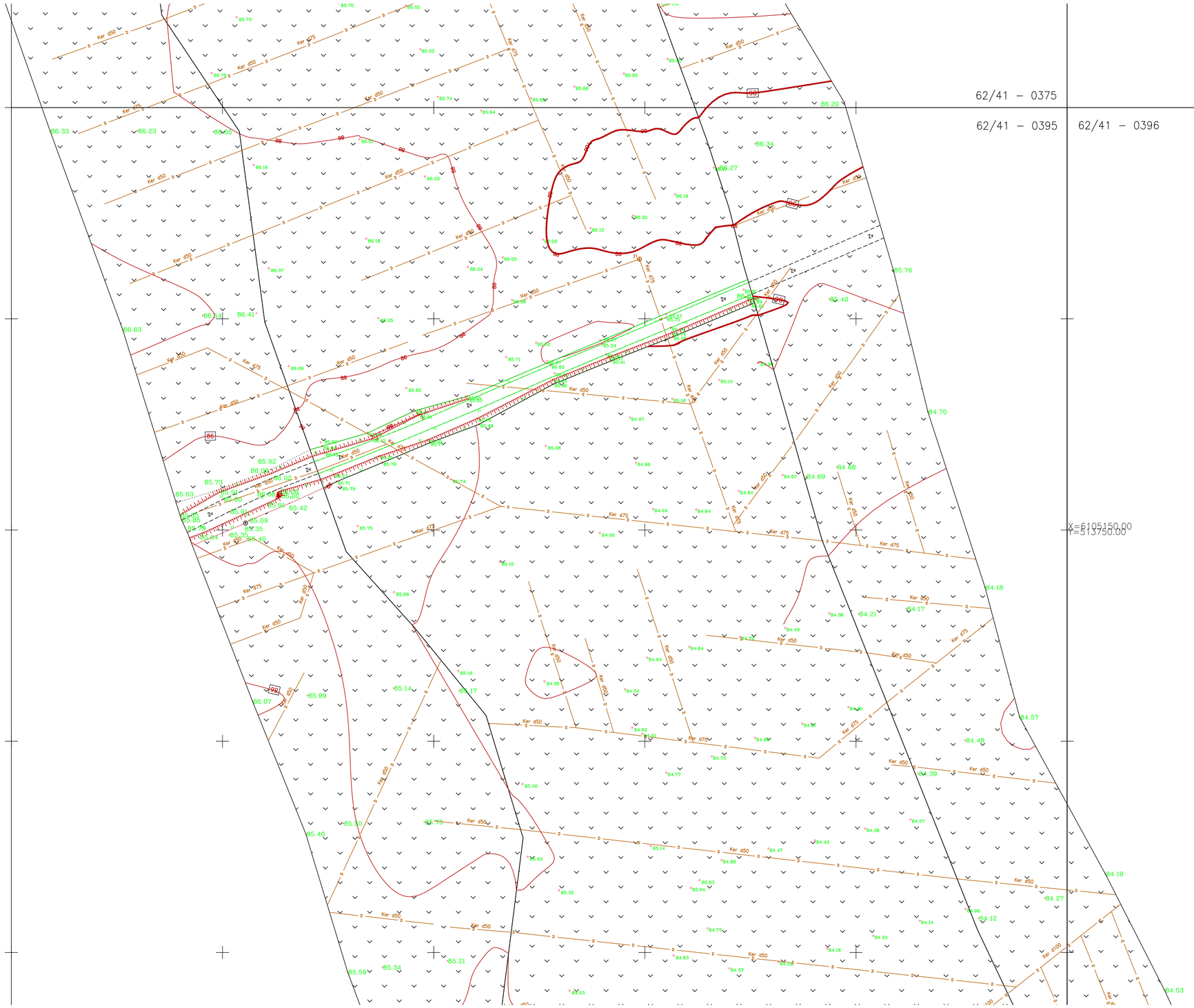

LAIDA / REVISIONS					
Nr/No	Data / Date	Aprašymas / Description	PIA / PM	SPV / DM	SPDV / DL
001	2020-04		ERI	-	VS
002	2020-08	UPDATE DUE TO ADDITIONAL TOPOGRAPHY PATIKSLINIMAS DĖL PAPILDOMOS TOPOGRAFIJOS	ERI	-	VS
003	2020-09	ĮGYVENDINTI TECHNINĖS PERŽIŪROS REIKALAVIMAI FULFILLED TECHNICAL REVIEW REQUIREMENTS	ERI	-	VS
004	2021-01	PATIKSLINIMAS DĖL PAPILDOMOS TOPOGRAFIJOS UPDATE DUE TO ADDITIONAL TOPOGRAPHY	ERI	-	VS

ŠIS DOKUMENTAS YRA PASIRAŠYTAS SAUGIU ELEKTRONINIU PARAŠU IR TURI LAIKO ŽYMĄ /
THIS DOCUMENT IS SIGNED ELECTRONICALLY WITH A SAFE ELECTRONIC SIGNATURE AND CONTAINS A TIME STAMP

Co-financed by the Connecting Europe Facility of the European Union

PROJEKTAS / PROJECT
SUTARTIES Nr. / CONTRACT NO. LT 2019.0403 No. 8.1/2019-03
PROJEKTO Nr. / PROJECT NO. RBDTDLTDS1DPS2-XX

Rail Baltica

„NAUJO RUOŽO IŠ KAUNO Į RAMYGALĄ STATYBOS PROJEKTAVIMO IR PROJEKTO VYKDYMO PRIEŽIŪROS PASLAUGOS" (2019-04-03 NR. 8.1/2019-03), RUOŽO ŠVEICARIJA-ŽEIMIAI (DPS2), JONAVOS RAJ. SAV., INŽINERINIAI TOPOGRAFINIAI (GEODEZINIAI) TYRINĖJIMAI

"DESIGN AND DESIGN SUPERVISION SERVICES FOR THE CONSTRUCTION OF THE NEW LINE FROM KAUNAS TO RAMYGALA" (8.1/2019-03), SECTION ŠVEICARIJA-ŽEIMIAI (DPS2), JONAVA DIST. MUN., GEODETIC AND TOPOGRAPHICAL SURVEY

ARCHYVO Nr. / ARCHIVE NO. 19GEL0049

UŽSAKOVAS / CLIENT
RB Rail AS lietuvos filialas
Gedimino pr. 20
Vilnius
LT-01103
Reg. No. 304430116

STATYTOJAS / BUILDER
AB „LTG Infra"
Geležinkelio g. 2
Vilnius
LT-02100
Reg. No. 305202934

PROJEKTUOTOJAS / CONSULTANT
ĮMONĖ, KVALIF. DOK. Nr / COMPANY, QUALIF. DOC. No.
IDOM
9102

SUBRANGOVAS / SUB-CONTR.
KELPROJEKTAS

DATA / DATE: 2020-04
MASTELIS / SCALE: 1:500
LAPO DYDIS / PAPER SIZE: A1

BRĖŽINIO STATUSAS / DRAWING STATUS
PATEIKTA TVIRTINIMUI
ISSUED FOR APPROVAL

KVAL. PATV. DOK. NR. / QUALIF. DOC. NUM.		V. PAVARDĖ / NAME	PARAŠAS / SIGNATURE
1GKV-942	SPDV / DL	V. SAKALAUSKAS	E-PARAŠAS / E-SIGNED

BRĖŽINIO PAVADINIMAS / DRAWING NAME
TOPOGRAFIJOS PLANAS / TOPOGRAPHICAL PLAN

LT / EN

PROJEKTO KODAS / PROJECT CODE			VIETA/ LOCATION ŠVEICARIJA-ŽEIMIAI			PROJEKTO DALIES KODAS / DISCIPLINE CODE		
PROJEKTO ID PROJECT ID	LINIJOS ID SECTION ID	RUOŽO ID SUB-SEC. ID	KONSTR. K. VOL. / SYST.	ZONA ZONE	VIETA LOCATION	RBR KODAS RBR CODE	PROJ. DAL. K. LOCAL CODE	PROJ. ETAPAS PROJ. STAGE
RBDTD-LT	DS1	DPS2	ZZZZ	ZZ	ZZZZ	SUR	BD	TP / MD

M

BRĖŽINIO ŽYMUO / DRAWING MARK:
RBDTDLTDS1DPS2-XX_B-01
RBDTD-LT-DS1-DPS2_IDO_ZZZZ-ZZ_ZZZZ_D2_SUR-BD_MD_00001

LAIDA REVISION: 004

LAPŲ NUMERACIJA / SHEET NUMBER: 65 of 116

A1 (594x841)

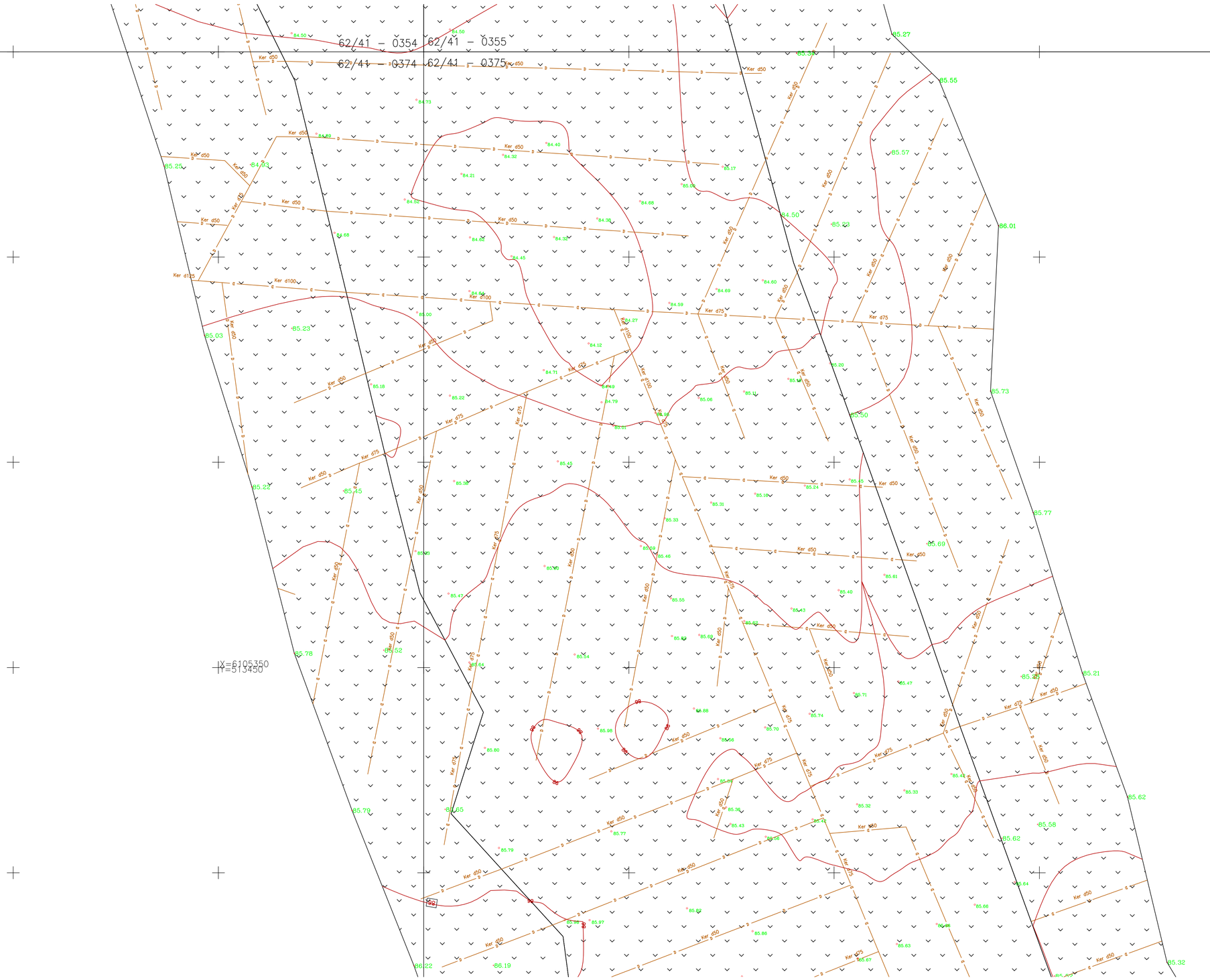

LAIDA / REVISIONS					
Nr/No	Data / Date	Aprašymas / Description	PIA / PM	SPV / DM	SPDV / DL
001	2020-04		ERI	-	VS
002	2020-08	UPDATE DUE TO ADDITIONAL TOPOGRAPHY PATIKSLINIMAS DĖL PAPILDOMOS TOPOGRAFIJOS	ERI	-	VS
003	2020-09	ĮGYVENDINTI TECHNINĖS PERŽIŪROS REIKALAVIMAI FULFILLED TECHNICAL REVIEW REQUIREMENTS	ERI	-	VS
004	2021-01	PATIKSLINIMAS DĖL PAPILDOMOS TOPOGRAFIJOS UPDATE DUE TO ADDITIONAL TOPOGRAPHY	ERI	-	VS

ŠIS DOKUMENTAS YRA PASIRAŠYTAS SAUGIU ELEKTRONINIU PARAŠU IR TURI LAIKO ŽYMĄ /
THIS DOCUMENT IS SIGNED ELECTRONICALLY WITH A SAFE ELECTRONIC SIGNATURE AND CONTAINS A TIME STAMP

Co-financed by the Connecting Europe Facility of the European Union

PROJEKTAS / PROJECT
SUTARTIES Nr. / CONTRACT NO. LT 2019.0403 No. 8.1/2019-03
PROJEKTO Nr. / PROJECT NO. RBDTDLTDS1DPS2-XX

Rail Baltica

„NAUJO RUOŽO IŠ KAUNO Į RAMYGALĄ STATYBOS PROJEKTAVIMO IR PROJEKTO VYKDYMO PRIEŽIŪROS PASLAUGOS" (2019-04-03 NR. 8.1/2019-03), RUOŽO ŠVEICARIJA-ŽEIMIAI (DPS2), JONAVOS RAJ. SAV., INŽINERINIAI TOPOGRAFINIAI (GEODEZINIAI) TYRINĖJIMAI

"DESIGN AND DESIGN SUPERVISION SERVICES FOR THE CONSTRUCTION OF THE NEW LINE FROM KAUNAS TO RAMYGALA" (8.1/2019-03), SECTION ŠVEICARIJA-ŽEIMIAI (DPS2), JONAVA DIST. MUN., GEODETIC AND TOPOGRAPHICAL SURVEY

ARCHYVO Nr. / ARCHIVE NO. 19GEL0049

UŽSAKOVAS / CLIENT
RB Rail AS lietuvos filialas
Gedimino pr. 20
Vilnius
LT-01103
Reg. No. 304430116

PROJEKTUOTOJAS / CONSULTANT
ĮMONĖ, KVALIF. DOK. Nr / COMPANY, QUALIF. DOC. No.
IDOM
9102

STATYTOJAS / BUILDER
AB „LTG Infra"
Geležinkelio g. 2
Vilnius
LT-02100
Reg. No. 305202934

SUBRANGOVAS / SUB-CONTR.
KELPROJEKTAS

DATA / DATE	MASTELIS / SCALE	LAPO DYDIS / PAPER SIZE
2020-04	1:500	A1

BRĖŽINIO STATUSAS / DRAWING STATUS
PATEIKTA TVIRTINIMUI
ISSUED FOR APPROVAL

KVAL. PATV. DOK. NR. / QUALIF. DOC. NUM.		V. PAVARDĖ / NAME	PARAŠAS / SIGNATURE
1GKV-942	SPDV / DL	V. SAKALAUSKAS	E-PARAŠAS / E-SIGNED

BRĖŽINIO PAVADINIMAS / DRAWING NAME
TOPOGRAFIJOS PLANAS / TOPOGRAPHICAL PLAN

LT / EN

PROJEKTO KODAS / PROJECT CODE			VIETA/ LOCATION ŠVEICARIJA-ŽEIMIAI			PROJEKTO DALIES KODAS / DISCIPLINE CODE		
PROJEKTO ID PROJECT ID	LINIJOS ID SECTION ID	RUOŽO ID SUB-SEC. ID	KONSTR. K. VOL. / SYST.	ZONA ZONE	VIETA LOCATION	RBR KODAS RBR CODE	PROJ. DAL. K. LOCAL CODE	PROJ. ETAPAS PROJ. STAGE
RBDTD-LT	DS1	DPS2	ZZZZ	ZZ	ZZZZ	SUR	BD	TP / MD

BRĖŽINIO ŽYMUO / DRAWING MARK:
RBDTDLTDS1DPS2-XX_B-01
RBDTD-LT-DS1-DPS2_IDO_ZZZZ-ZZ_ZZZZ_D2_SUR-BD_MD_00001

LAIDA REVISION: 004

LAPŲ NUMERACIJA / SHEET NUMBER: 66 of 116

A1 (594x841)

62/41 – 0354

62/41 – 0355

X=6105600
Y=513350

X=6105650.00
Y=513600.00

tvenkinys

LAIDA / REVISIONS					
Nr/No	Data / Date	Aprašymas / Description	PIA / PM	SPV / DM	SPDV / DL
001	2020-04		ERI	-	VS
002	2020-08	UPDATE DUE TO ADDITIONAL TOPOGRAPHY PATIKSLINIMAS DĖL PAPILDOMOS TOPOGRAFIJOS	ERI	-	VS
003	2020-09	ĮGYVENDINTI TECHNINĖS PERŽIŪROS REIKALAVIMAI FULFILLED TECHNICAL REVIEW REQUIREMENTS	ERI	-	VS
004	2021-01	PATIKSLINIMAS DĖL PAPILDOMOS TOPOGRAFIJOS UPDATE DUE TO ADDITIONAL TOPOGRAPHY	ERI	-	VS

ŠIS DOKUMENTAS YRA PASIRAŠYTAS SAUGIU ELEKTRONINIU PARAŠU IR TURI LAIKO ŽYMĄ /
THIS DOCUMENT IS SIGNED ELECTRONICALLY WITH A SAFE ELECTRONIC SIGNATURE AND CONTAINS A TIME STAMP

Co-financed by the Connecting Europe Facility of the European Union

PROJEKTAS / PROJECT

SUTARTIES Nr. / CONTRACT NO. LT 2019.0403 No. 8.1/2019-03
PROJEKTO Nr. / PROJECT NO. RBDTDLTDS1DPS2-XX

Rail Baltica

„NAUJO RUOŽO IŠ KAUNO Į RAMYGALĄ STATYBOS PROJEKTAVIMO IR PROJEKTO VYKDYMO PRIEŽIŪROS PASLAUGOS" (2019-04-03 NR. 8.1/2019-03), RUOŽO ŠVEICARIJA-ŽEIMIAI (DPS2), JONAVOS RAJ. SAV., INŽINERINIAI TOPOGRAFINIAI (GEODEZINIAI) TYRINĖJIMAI

"DESIGN AND DESIGN SUPERVISION SERVICES FOR THE CONSTRUCTION OF THE NEW LINE FROM KAUNAS TO RAMYGALA" (8.1/2019-03), SECTION ŠVEICARIJA-ŽEIMIAI (DPS2), JONAVA DIST. MUN., GEODETIC AND TOPOGRAPHICAL SURVEY

ARCHYVO Nr. / ARCHIVE NO. 19GEL0049

UŽSAKOVAS / CLIENT	PROJEKTUOTOJAS / CONSULTANT
RB Rail AS lietuvos filialas Gedimino pr. 20 Vilnius LT-01103 Reg. No. 304430116	ĮMONĖ, KVALIF. DOK. Nr / COMPANY, QUALIF. DOC. No. IDOM 9102
STATYTOJAS / BUILDER	SUBRANGOVAS / SUB-CONTR.
AB „LTG Infra" Geležinkelio g. 2 Vilnius LT-02100 Reg. No. 305202934	KELPROJEKTAS

DATA / DATE: 2020-04
MASTELIS / SCALE: 1:500
LAPO DYDIS / PAPER SIZE: A1

BRĖŽINIO STATUSAS / DRAWING STATUS
PATEIKTA TVIRTINIMUI
ISSUED FOR APPROVAL

KVAL. PATV. DOK. NR. / QUALIF. DOC. NUM.		V. PAVARDĖ / NAME	PARAŠAS / SIGNATURE
1GKV-942	SPDV / DL	V. SAKALAUSKAS	E-PARAŠAS / E-SIGNED

BRĖŽINIO PAVADINIMAS / DRAWING NAME

TOPOGRAFIJOS PLANAS / TOPOGRAPHICAL PLAN

LT / EN

PROJEKTO KODAS / PROJECT CODE			VIETA/ LOCATION ŠVEICARIJA-ŽEIMIAI			PROJEKTO DALIES KODAS / DISCIPLINE CODE		
PROJEKTO ID PROJECT ID	LINIJOS ID SECTION ID	RUOŽO ID SUB-SEC. ID	KONSTR. K. VOL. / SYST.	ZONA ZONE	VIETA LOCATION	RBR KODAS RBR CODE	PROJ. DAL. K. LOCAL CODE	PROJ. ETAPAS PROJ. STAGE
RBDTD-LT	DS1	DPS2	ZZZZ	ZZ	ZZZZ	SUR	BD	TP / MD

BRĖŽINIO ŽYMUO / DRAWING MARK:
RBDTDLTDS1DPS2-XX_B-01
RBDTD-LT-DS1-DPS2_IDO_ZZZZ-ZZ_ZZZZ_D2_SUR-BD_MD_00001

LAIDA REVISION: 004

LAPŲ NUMERACIJA / SHEET NUMBER: 67 of 116

74

A1 (594x841)

62/41 – 0353 | 62/41 – 0354

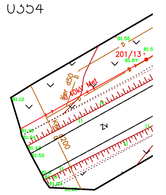

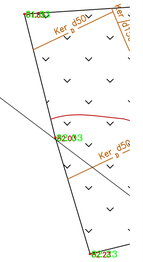

TOPD paraiškos nr./Application no. 181177
Suteiktas nr./Granted no. 46:20:399

LAIDA / REVISIONS					
Nr/No	Data / Date	Aprašymas / Description	PIA / PM	SPV / DM	SPDV / DL
001	2020-04		ERI	-	VS
002	2020-08	UPDATE DUE TO ADDITIONAL TOPOGRAPHY PATIKSLINIMAS DĖL PAPILDOMOS TOPOGRAFIJOS	ERI	-	VS
003	2020-09	ĮGYVENDINTI TECHNINĖS PERŽIŪROS REIKALAVIMAI FULFILLED TECHNICAL REVIEW REQUIREMENTS	ERI	-	VS
004	2021-01	PATIKSLINIMAS DĖL PAPILDOMOS TOPOGRAFIJOS UPDATE DUE TO ADDITIONAL TOPOGRAPHY	ERI	-	VS

ŠIS DOKUMENTAS YRA PASIRAŠYTAS SAUGIU ELEKTRONINIU PARAŠU IR TURI LAIKO ŽYMĄ /
THIS DOCUMENT IS SIGNED ELECTRONICALLY WITH A SAFE ELECTRONIC SIGNATURE AND CONTAINS A TIME STAMP

Co-financed by the Connecting Europe
Facility of the European Union

PROJEKTAS / PROJECT
SUTARTIES Nr. / CONTRACT NO. LT 2019.0403 No. 8.1/2019-03
PROJEKTO Nr. / PROJECT NO. RBDTDLTDS1DPS2-XX

Rail Baltica

„NAUJO RUOŽO IŠ KAUNO Į RAMYGALĄ STATYBOS PROJEKTAVIMO IR PROJEKTO VYKDYMO PRIEŽIŪROS PASLAUGOS" (2019-04-03 NR. 8.1/2019-03), RUOŽO ŠVEICARIJA-ŽEIMIAI (DPS2), JONAVOS RAJ. SAV., INŽINERINIAI TOPOGRAFINIAI (GEODEZINIAI) TYRINĖJIMAI

"DESIGN AND DESIGN SUPERVISION SERVICES FOR THE CONSTRUCTION OF THE NEW LINE FROM KAUNAS TO RAMYGALA" (8.1/2019-03), SECTION ŠVEICARIJA-ŽEIMIAI (DPS2), JONAVA DIST. MUN., GEODETIC AND TOPOGRAPHICAL SURVEY

ARCHYVO Nr. / ARCHIVE NO. 19GEL0049

UŽSAKOVAS / CLIENT	PROJEKTUOTOJAS / CONSULTANT
RB Rail AS lietuvos filialas Gedimino pr. 20 Vilnius LT-01103 Reg. No. 304430116	ĮMONĖ, KVALIF. DOK. Nr / COMPANY, QUALIF. DOC. No. IDOM 9102
STATYTOJAS / BUILDER	SUBRANGOVAS / SUB-CONTR.
AB „LTG Infra" Geležinkelio g. 2 Vilnius LT-02100 Reg. No. 305202934	KELPROJEKTAS

DATA / DATE	MASTELIS / SCALE	LAPO DYDIS / PAPER SIZE
2020-04	1:500	A1

BRĖŽINIO STATUSAS / DRAWING STATUS
PATEIKTA TVIRTINIMUI
ISSUED FOR APPROVAL

KVAL. PATV. DOK. NR. / QUALIF. DOC. NUM.		V. PAVARDĖ / NAME	PARAŠAS / SIGNATURE
1GKV-942	SPDV / DL	V. SAKALAUSKAS	E-PARAŠAS / E-SIGNED

BRĖŽINIO PAVADINIMAS / DRAWING NAME

TOPOGRAFIJOS PLANAS / TOPOGRAPHICAL PLAN

LT / EN

PROJEKTO KODAS / PROJECT CODE			VIETA/ LOCATION ŠVEICARIJA-ŽEIMIAI			PROJEKTO DALIES KODAS / DISCIPLINE CODE		
PROJEKTO ID PROJECT ID	LINIJOS ID SECTION ID	RUOŽO ID SUB-SEC. ID	KONSTR. K. VOL. / SYST.	ZONA ZONE	VIETA LOCATION	RBR KODAS RBR CODE	PROJ. DAL. K. LOCAL CODE	PROJ. ETAPAS PROJ. STAGE
RBDTD-LT	DS1	DPS2	ZZZZ	ZZ	ZZZZ	SUR	BD	TP / MD

BRĖŽINIO ŽYMUO / DRAWING MARK:
RBDTDLTDS1DPS2-XX_B-01
RBDTD-LT-DS1-DPS2_IDO_ZZZZ-ZZ_ZZZZ_D2_SUR-BD_MD_00001

LAIDA REVISION: 004

LAPŲ NUMERACIJA / SHEET NUMBER: 68 of 116

A1 (594x841)

X=6105850
Y=513300

TOPD paraiškos nr./Application no. 166779
Suteiktas nr./Granted no. 46:20:236

TOPD paraiškos nr./Application no. 166780
Suteiktas nr./Granted no. 46:20:294

62/41 – 0333 62/41 – 0334 62/41 – 0334 62/41 – 0335

LAIDA / REVISIONS					
Nr/No	Data / Date	Aprašymas / Description	PIA / PM	SPV / DM	SPDV / DL
001	2020-04		ERI	-	VS
002	2020-08	UPDATE DUE TO ADDITIONAL TOPOGRAPHY PATIKSLINIMAS DĖL PAPILDOMOS TOPOGRAFIJOS	ERI	-	VS
003	2020-09	ĮGYVENDINTI TECHNINĖS PERŽIŪROS REIKALAVIMAI FULFILLED TECHNICAL REVIEW REQUIREMENTS	ERI	-	VS
004	2021-01	PATIKSLINIMAS DĖL PAPILDOMOS TOPOGRAFIJOS UPDATE DUE TO ADDITIONAL TOPOGRAPHY	ERI	-	VS

ŠIS DOKUMENTAS YRA PASIRAŠYTAS SAUGIU ELEKTRONINIU PARAŠU IR TURI LAIKO ŽYMĄ /
THIS DOCUMENT IS SIGNED ELECTRONICALLY WITH A SAFE ELECTRONIC SIGNATURE AND CONTAINS A TIME STAMP

Co-financed by the Connecting Europe Facility of the European Union

PROJEKTAS / PROJECT

SUTARTIES Nr. / CONTRACT NO. LT 2019.0403 No. 8.1/2019-03
PROJEKTO Nr. / PROJECT NO. RBDTDLTDS1DPS2-XX

Rail Baltica

„NAUJO RUŽŲ IŠ KAUNO Į RAMYGALĄ STATYBOS PROJEKTAVIMO IR PROJEKTO VYKDYMO PRIEŽIŪROS PASLAUGOS" (2019-04-03 NR. 8.1/2019-03), RUŽŲ ŠVEICARIJA-ŽEIMIAI (DPS2), JONAVOS RAJ. SAV., INŽINERINIAI TOPOGRAFINIAI (GEODEZINIAI) TYRINĖJIMAI

"DESIGN AND DESIGN SUPERVISION SERVICES FOR THE CONSTRUCTION OF THE NEW LINE FROM KAUNAS TO RAMYGALA" (8.1/2019-03), SECTION ŠVEICARIJA-ŽEIMIAI (DPS2), JONAVA DIST. MUN., GEODETIC AND TOPOGRAPHICAL SURVEY

ARCHYVO Nr. / ARCHIVE NO. 19GEL0049

UŽSAKOVAS / CLIENT	PROJEKTUOTOJAS / CONSULTANT
RB Rail AS lietuvos filialas Gedimino pr. 20 Vilnius LT-01103 Reg. No. 304430116	ĮMONĖ, KVALIF. DOK. Nr / COMPANY, QUALIF. DOC. No. IDOM 9102
STATYTOJAS / BUILDER	SUBRANGOVAS / SUB-CONTR.
AB „LTG Infra" Geležinkelio g. 2 Vilnius LT-02100 Reg. No. 305202934	KELPROJEKTAS

DATA / DATE: 2020-04
MASTELIS / SCALE: 1:500
LAPO DYDIS / PAPER SIZE: A1

BRĖŽINIO STATUSAS / DRAWING STATUS
PATEIKTA TVIRTINIMUI
ISSUED FOR APPROVAL

KVAL. PATV. DOK. NR. / QUALIF. DOC. NUM.		V. PAVARDĖ / NAME	PARAŠAS / SIGNATURE
1GKV-942	SPDV / DL	V. SAKALAUSKAS	E-PARAŠAS / E-SIGNED

BRĖŽINIO PAVADINIMAS / DRAWING NAME

TOPOGRAFIJOS PLANAS / TOPOGRAPHICAL PLAN

LT / EN

PROJEKTO KODAS / PROJECT CODE			VIETA/ LOCATION ŠVEICARIJA-ŽEIMIAI			PROJEKTO DALIES KODAS / DISCIPLINE CODE		PROJ. ETAPAS
PROJEKTO ID PROJECT ID	LINIJOS ID SECTION ID	RUŽOŽO ID SUB-SEC. ID	KONSTR. K. VOL. / SYST.	ZONA ZONE	VIETA LOCATION	RBR KODAS RBR CODE	PROJ. DAL. K. LOCAL CODE	PROJ. STAGE
RBDTD-LT	DS1	DPS2	ZZZZ	ZZ	ZZZZ	SUR	BD	TP / MD

BRĖŽINIO ŽYMUO / DRAWING MARK:
RBDTDLTDS1DPS2-XX_B-01
RBDTD-LT-DS1-DPS2_IDO_ZZZZ-ZZ_ZZZZ_D2_SUR-BD_MD_00001

LAIDA REVISION: 004

LAPŲ NUMERACIJA / SHEET NUMBER: 69 of 116

A1 (594x841)

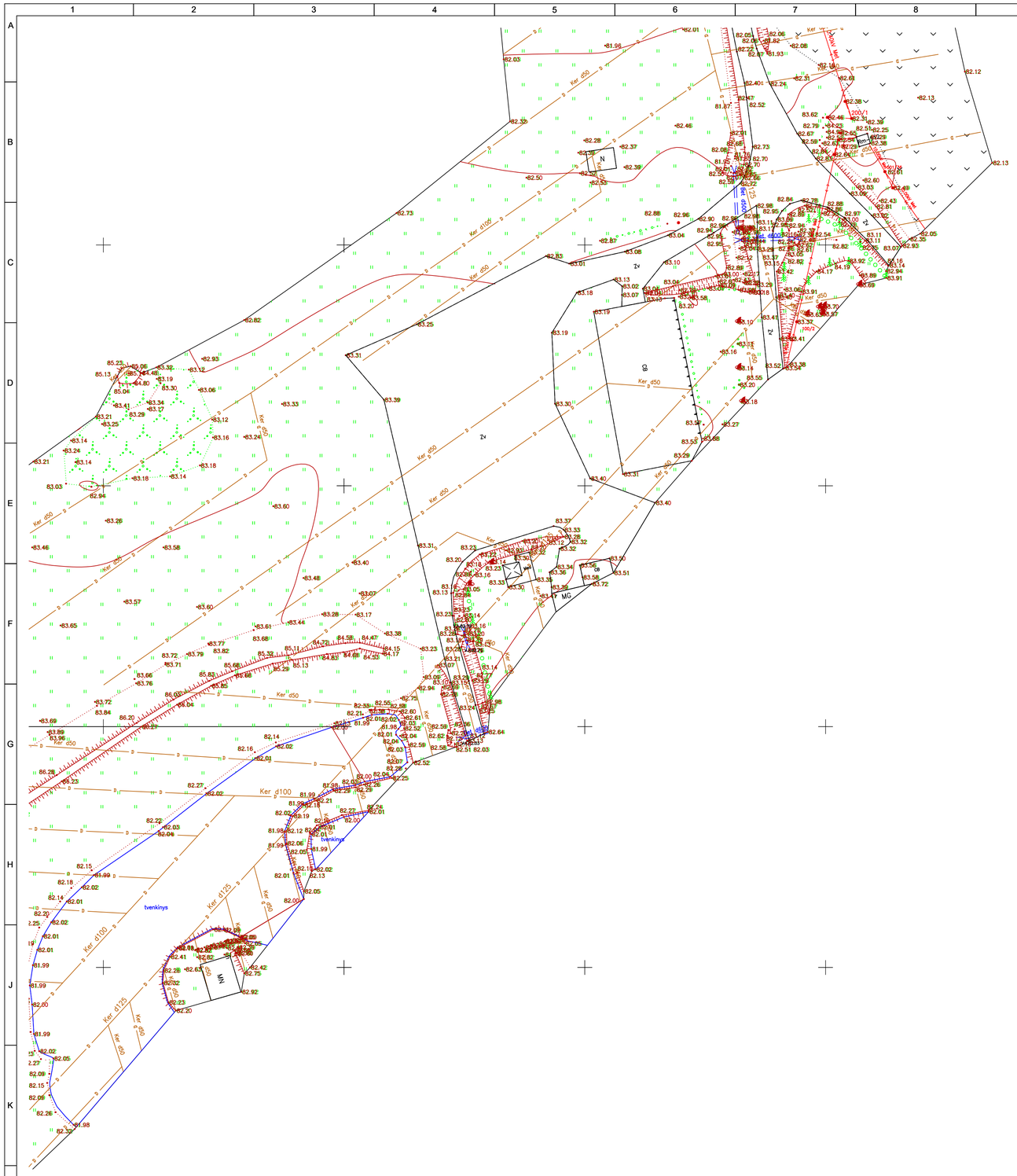

LAIDA / REVISIONS					
Nr/No	Data / Date	Aprašymas / Description	PIA / PM	SPV / DM	SPDV / DL
001	2020-04		ERI	-	VS
002	2020-08	UPDATE DUE TO ADDITIONAL TOPOGRAPHY PATIKSLINIMAS DĖL PAPILDOMOS TOPOGRAFIJOS	ERI	-	VS
003	2020-09	ĮGYVENDINTI TECHNINĖS PERŽIŪROS REIKALAVIMAI FULFILLED TECHNICAL REVIEW REQUIREMENTS	ERI	-	VS
004	2021-01	PATIKSLINIMAS DĖL PAPILDOMOS TOPOGRAFIJOS UPDATE DUE TO ADDITIONAL TOPOGRAPHY	ERI	-	VS

ŠIS DOKUMENTAS YRA PASIRAŠYTAS SAUGIU ELEKTRONINIU PARAŠU IR TURI LAIKO ŽYMĄ /
THIS DOCUMENT IS SIGNED ELECTRONICALLY WITH A SAFE ELECTRONIC SIGNATURE AND CONTAINS A TIME STAMP

Co-financed by the Connecting Europe Facility of the European Union

PROJEKTAS / PROJECT

SUTARTIES Nr. / CONTRACT NO. LT 2019.0403 No. 8.1/2019-03
PROJEKTO Nr. / PROJECT NO. RBDTDLTDS1DPS2-XX

Rail Baltica

„NAUJO RUOŽO IŠ KAUNO Į RAMYGALĄ STATYBOS PROJEKTAVIMO IR PROJEKTO VYKDYMO PRIEŽIŪROS PASLAUGOS" (2019-04-03 NR. 8.1/2019-03). RUOŽO ŠVEICARIJA-ŽEIMIAI (DPS2), JONAVOS RAJ. SAV., INŽINERINIAI TOPOGRAFINIAI (GEODEZINIAI) TYRINĖJIMAI

"DESIGN AND DESIGN SUPERVISION SERVICES FOR THE CONSTRUCTION OF THE NEW LINE FROM KAUNAS TO RAMYGALA" (8.1/2019-03), SECTION ŠVEICARIJA-ŽEIMIAI (DPS2), JONAVA DIST. MUN., GEODETIC AND TOPOGRAPHICAL SURVEY

ARCHYVO Nr. / ARCHIVE NO. 19GEL0049

UŽSAKOVAS / CLIENT	PROJEKTUOTOJAS / CONSULTANT
RB Rail AS lietuvos filialas Gedimino pr. 20 Vilnius LT-01103 Reg. No. 304430116	ĮMONĖ, KVALIF. DOK. Nr / COMPANY, QUALIF. DOC. No. IDOM 9102
STATYTOJAS / BUILDER	SUBRANGOVAS / SUB-CONTR.
AB „LTG Infra" Geležinkelio g. 2 Vilnius LT-02100 Reg. No. 305202934	KELPROJEKTAS

DATA / DATE: 2020-04 | MASTELIS / SCALE: 1:500 | LAPO DYDIS / PAPER SIZE: A1

BRĖŽINIO STATUSAS / DRAWING STATUS
PATEIKTA TVIRTINIMUI
ISSUED FOR APPROVAL

KVAL. PATV. DOK. NR. / QUALIF. DOC. NUM.		V. PAVARDĖ / NAME	PARAŠAS / SIGNATURE
1GKV-942	SPDV / DL	V. SAKALAUSKAS	E-PARAŠAS / E-SIGNED

BRĖŽINIO PAVADINIMAS / DRAWING NAME

TOPOGRAFIJOS PLANAS / TOPOGRAPHICAL PLAN

LT / EN

PROJEKTO KODAS / PROJECT CODE			VIETA/ LOCATION ŠVEICARIJA-ŽEIMIAI			PROJEKTO DALIES KODAS / DISCIPLINE CODE		
PROJEKTO ID PROJECT ID	LINIJOS ID SECTION ID	RUOŽO ID SUB-SEC. ID	KONSTR. K. VOL. / SYST.	ZONA ZONE	VIETA LOCATION	RBR KODAS RBR CODE	PROJ. DAL. K. LOCAL CODE	PROJ. ETAPAS PROJ. STAGE
RBDTD-LT	DS1	DPS2	ZZZZ	ZZ	ZZZZ	SUR	BD	TP / MD

BRĖŽINIO ŽYMUO / DRAWING MARK:
RBDTDLTDS1DPS2-XX_B-01
RBDTD-LT-DS1-DPS2_IDO_ZZZZ-ZZ_ZZZZ_D2_SUR-BD_MD_00001

LAIDA REVISION: 004

LAPŲ NUMERACIJA / SHEET NUMBER: 70 of 116

A1 (594x841)

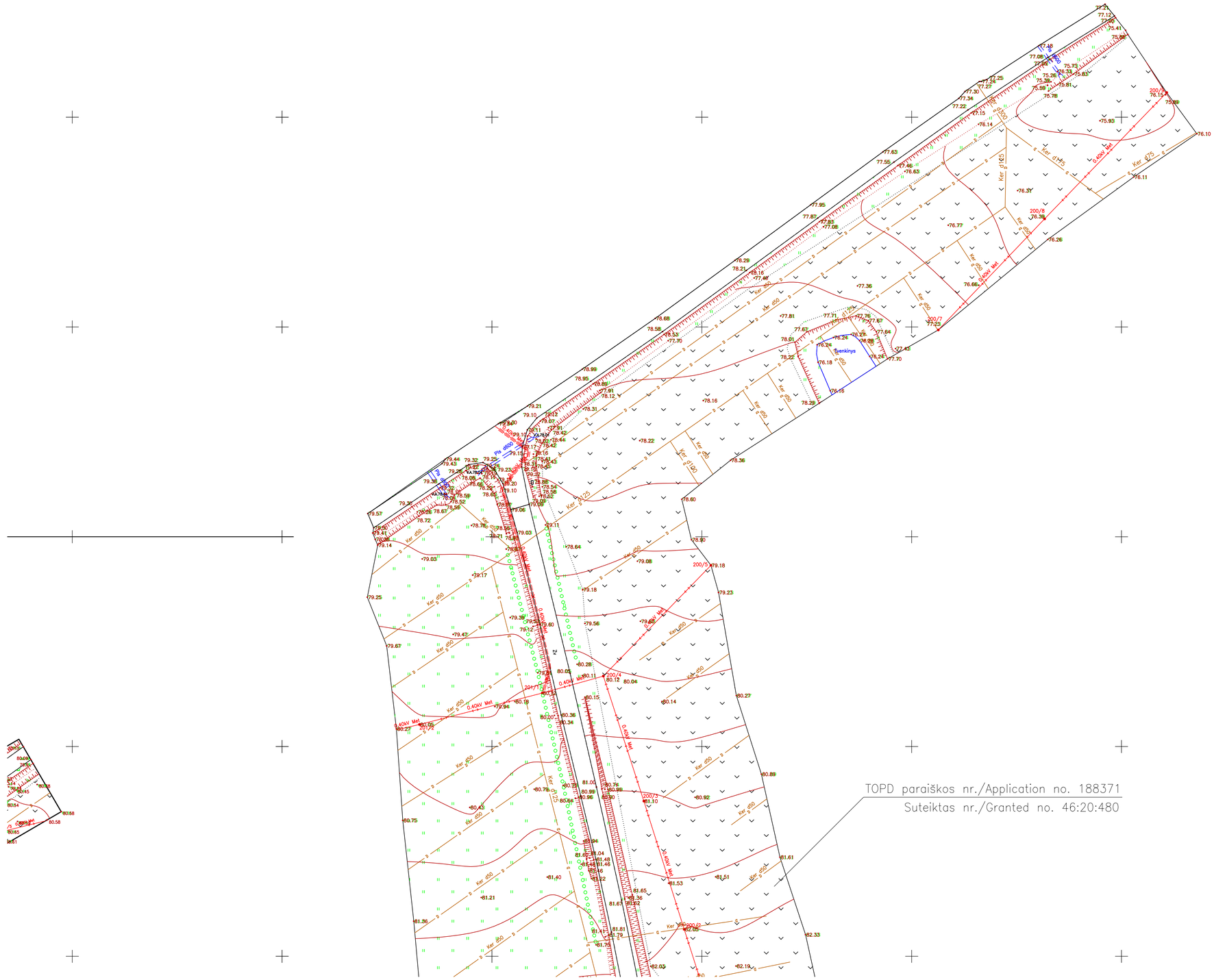

LAIDA / REVISIONS					
Nr/No	Data / Date	Aprašymas / Description	PIA / PM	SPV / DM	SPDV / DL
001	2020-04		ERI	-	VS
002	2020-08	UPDATE DUE TO ADDITIONAL TOPOGRAPHY PATIKSLINIMAS DĖL PAPILDOMOS TOPOGRAFIJOS	ERI	-	VS
003	2020-09	IGYVENDINTI TECHNINĖS PERŽIŪROS REIKALAVIMAI FULFILLED TECHNICAL REVIEW REQUIREMENTS	ERI	-	VS
004	2021-01	PATIKSLINIMAS DĖL PAPILDOMOS TOPOGRAFIJOS UPDATE DUE TO ADDITIONAL TOPOGRAPHY	ERI	-	VS

ŠIS DOKUMENTAS YRA PASIRAŠYTAS SAUGIU ELEKTRONINIU PARAŠU IR TURI LAIKO ŽYMĄ /
THIS DOCUMENT IS SIGNED ELECTRONICALLY WITH A SAFE ELECTRONIC SIGNATURE AND CONTAINS A TIME STAMP

Co-financed by the Connecting Europe Facility of the European Union

PROJEKTAS / PROJECT

SUTARTIES Nr. / CONTRACT NO. LT 2019.0403 No. 8.1/2019-03

PROJEKTO Nr. / PROJECT NO. RBDTDLTDS1DPS2-XX

Rail Baltica

„NAUJO RUOŽO IŠ KAUNO Į RAMYGALĄ STATYBOS PROJEKTAVIMO IR PROJEKTO VYKDYMO PRIEŽIŪROS PASLAUGOS" (2019-04-03 NR. 8.1/2019-03), RUOŽO ŠVEICARIJA-ŽEIMIAI (DPS2), JONAVOS RAJ. SAV., INŽINERINIAI TOPOGRAFINIAI (GEODEZINIAI) TYRINĖJIMAI

"DESIGN AND DESIGN SUPERVISION SERVICES FOR THE CONSTRUCTION OF THE NEW LINE FROM KAUNAS TO RAMYGALA" (8.1/2019-03), SECTION ŠVEICARIJA-ŽEIMIAI (DPS2), JONAVA DIST. MUN., GEODETIC AND TOPOGRAPHICAL SURVEY

ARCHYVO Nr. / ARCHIVE NO. 19GEL0049

UŽSAKOVAS / CLIENT	PROJEKTUOTOJAS / CONSULTANT
RB Rail AS lietuvos filialas Gedimino pr. 20 Vilnius LT-01103 Reg. No. 304430116	ĮMONĖ, KVALIF. DOK. Nr / COMPANY, QUALIF. DOC. No. IDOM 9102
STATYTOJAS / BUILDER	SUBRANGOVAS / SUB-CONTR.
AB „LTG Infra" Geležinkelio g. 2 Vilnius LT-02100 Reg. No. 305202934	KELPROJEKTAS

DATA / DATE	MASTELIS / SCALE	LAPO DYDIS / PAPER SIZE
2020-04	1:500	A1

BRĖŽINIO STATUSAS / DRAWING STATUS
PATEIKTA TVIRTINIMUI
ISSUED FOR APPROVAL

KVAL. PATV. DOK. NR. / QUALIF. DOC. NUM.		V. PAVARDĖ / NAME	PARAŠAS / SIGNATURE
1GKV-942	SPDV / DL	V. SAKALAUSKAS	E-PARAŠAS / E-SIGNED

BRĖŽINIO PAVADINIMAS / DRAWING NAME

TOPOGRAFIJOS PLANAS / TOPOGRAPHICAL PLAN

LT / EN

PROJEKTO KODAS / PROJECT CODE			VIETA/ LOCATION ŠVEICARIJA-ŽEIMIAI			PROJEKTO DALIES KODAS / DISCIPLINE CODE		
PROJEKTO ID PROJECT ID	LINIJOS ID SECTION ID	RUOŽO ID SUB-SEC. ID	KONSTR. K. VOL. / SYST.	ZONA ZONE	VIETA LOCATION	RBR KODAS RBR CODE	PROJ. DAL. K. LOCAL CODE	PROJ. ETAPAS PROJ. STAGE
RBDTD-LT	DS1	DPS2	ZZZZ	ZZ	ZZZZ	SUR	BD	TP / MD

BRĖŽINIO ŽYMUO / DRAWING MARK:
RBDTDLTDS1DPS2-XX_B-01
RBDTD-LT-DS1-DPS2_IDO_ZZZZ-ZZ_ZZZZ_D2_SUR-BD_MD_00001

LAIDA REVISION: 004

LAPŲ NUMERACIJA / SHEET NUMBER: 71 of 116

A1 (594x841)

TOPD paraiškos nr./Application no. 89833
Suteiktas nr./Granted no. 46:19:536

X=6106050
Y=513300

X=6106050
Y=513500

62/41 – 0313 | 62/41 – 0314
62/41 – 0333 | 62/41 – 0334

62/41 – 0314 | 62/41 – 0315
62/41 – 0334 | 62/41 – 0335

LAIDA / REVISIONS					
Nr/No	Data / Date	Aprašymas / Description	PIA / PM	SPV / DM	SPDV / DL
001	2020-04		ERI	-	VS
002	2020-08	UPDATE DUE TO ADDITIONAL TOPOGRAPHY PATIKSLINIMAS DĖL PAPILDOMOS TOPOGRAFIJOS	ERI	-	VS
003	2020-09	ĮGYVENDINTI TECHNINĖS PERŽIŪROS REIKALAVIMAI FULFILLED TECHNICAL REVIEW REQUIREMENTS	ERI	-	VS
004	2021-01	PATIKSLINIMAS DĖL PAPILDOMOS TOPOGRAFIJOS UPDATE DUE TO ADDITIONAL TOPOGRAPHY	ERI	-	VS

ŠIS DOKUMENTAS YRA PASIRAŠYTAS SAUGIU ELEKTRONINIU PARAŠU IR TURI LAIKO ŽYMĄ /
THIS DOCUMENT IS SIGNED ELECTRONICALLY WITH A SAFE ELECTRONIC SIGNATURE AND CONTAINS A TIME STAMP

Co-financed by the Connecting Europe Facility of the European Union

PROJEKTAS / PROJECT
SUTARTIES Nr. / CONTRACT NO. LT 2019.0403 No. 8.1/2019-03
PROJEKTO Nr. / PROJECT NO. RBDTDLTDS1DPS2-XX

Rail Baltica

„NAUJO RUOŽO IŠ KAUNO Į RAMYGALĄ STATYBOS PROJEKTAVIMO IR PROJEKTO VYKDYMO PRIEŽIŪROS PASLAUGOS" (2019-04-03 NR. 8.1/2019-03), RUOŽO ŠVEICARIJA-ŽEIMIAI (DPS2), JONAVOS RAJ. SAV., INŽINERINIAI TOPOGRAFINIAI (GEODEZINIAI) TYRINĖJIMAI
"DESIGN AND DESIGN SUPERVISION SERVICES FOR THE CONSTRUCTION OF THE NEW LINE FROM KAUNAS TO RAMYGALA" (8.1/2019-03), SECTION ŠVEICARIJA-ŽEIMIAI (DPS2), JONAVA DIST. MUN., GEODETIC AND TOPOGRAPHICAL SURVEY

ARCHYVO Nr. / ARCHIVE NO. 19GEL0049

UŽSAKOVAS / CLIENT
RB Rail AS lietuvos filialas
Gedimino pr. 20
Vilnius
LT-01103
Reg. No. 304430116

PROJEKTUOTOJAS / CONSULTANT
ĮMONĖ, KVALIF. DOK. Nr / COMPANY, QUALIF. DOC. No.
IDOM
9102

STATYTOJAS / BUILDER
AB „LTG Infra"
Geležinkelio g. 2
Vilnius
LT-02100
Reg. No. 305202934

SUBRANGOVAS / SUB-CONTR.
KELPROJEKTAS

DATA / DATE: 2020-04
MASTELIS / SCALE: 1:500
LAPO DYDIS / PAPER SIZE: A1

BRĖŽINIO STATUSAS / DRAWING STATUS
PATEIKTA TVIRTINIMUI
ISSUED FOR APPROVAL

KVAL. PATV. DOK. NR. / QUALIF. DOC. NUM.		V. PAVARDĖ / NAME	PARAŠAS / SIGNATURE
1GKV-942	SPDV / DL	V. SAKALAUSKAS	E-PARAŠAS / E-SIGNED

BRĖŽINIO PAVADINIMAS / DRAWING NAME
TOPOGRAFIJOS PLANAS / TOPOGRAPHICAL PLAN

LT / EN

PROJEKTO KODAS / PROJECT CODE			VIETA/ LOCATION ŠVEICARIJA-ŽEIMIAI			PROJEKTO DALIES KODAS / DISCIPLINE CODE		
PROJEKTO ID PROJECT ID	LINIJOS ID SECTION ID	RUOŽO ID SUB-SEC. ID	KONSTR. K. VOL. / SYST.	ZONA ZONE	VIETA LOCATION	RBR KODAS RBR CODE	PROJ. DAL. K. LOCAL CODE	PROJ. ETAPAS PROJ. STAGE
RBDTD-LT	DS1	DPS2	ZZZZ	ZZ	ZZZZ	SUR	BD	TP / MD

BRĖŽINIO ŽYMUO / DRAWING MARK:
RBDTDLTDS1DPS2-XX_B-01
RBDTD-LT-DS1-DPS2_IDO_ZZZZ-ZZ_ZZZZ_D2_SUR-BD_MD_00001

LAIDA REVISION: 004

LAPŲ NUMERACIJA / SHEET NUMBER: 72 of 116

A1 (594x841)



LAIDA / REVISIONS					
Nr/No	Data / Date	Aprašymas / Description	PIA / PM	SPV / DM	SPDV / DL
001	2020-04		ERI	-	VS
002	2020-08	UPDATE DUE TO ADDITIONAL TOPOGRAPHY PATIKSLINIMAS DĖL PAPILDOMOS TOPOGRAFIJOS	ERI	-	VS
003	2020-09	ĮGYVENDINTI TECHNINĖS PERŽIŪROS REIKALAVIMAI FULFILLED TECHNICAL REVIEW REQUIREMENTS	ERI	-	VS
004	2021-01	PATIKSLINIMAS DĖL PAPILDOMOS TOPOGRAFIJOS UPDATE DUE TO ADDITIONAL TOPOGRAPHY	ERI	-	VS

ŠIS DOKUMENTAS YRA PASIRAŠYTAS SAUGIU ELEKTRONINIU PARAŠU IR TURI LAIKO ŽYMĄ /
THIS DOCUMENT IS SIGNED ELECTRONICALLY WITH A SAFE ELECTRONIC SIGNATURE AND CONTAINS A TIME STAMP

Co-financed by the Connecting Europe Facility of the European Union

PROJEKTAS / PROJECT
SUTARTIES Nr. / CONTRACT NO. LT 2019.0403 No. 8.1/2019-03
PROJEKTO Nr. / PROJECT NO. RBDTDLTDS1DPS2-XX

Rail Baltica

„NAUJO RUOŽO IŠ KAUNO Į RAMYGALĄ STATYBOS PROJEKTAVIMO IR PROJEKTO VYKDYMO PRIEŽIŪROS PASLAUGOS" (2019-04-03 NR. 8.1/2019-03), RUOŽO ŠVEICARIJA-ŽEIMIAI (DPS2), JONAVOS RAJ. SAV., INŽINERINIAI TOPOGRAFINIAI (GEODEZINIAI) TYRINĖJIMAI

"DESIGN AND DESIGN SUPERVISION SERVICES FOR THE CONSTRUCTION OF THE NEW LINE FROM KAUNAS TO RAMYGALA" (8.1/2019-03), SECTION ŠVEICARIJA-ŽEIMIAI (DPS2), JONAVA DIST. MUN., GEODETIC AND TOPOGRAPHICAL SURVEY

ARCHYVO Nr. / ARCHIVE NO. 19GEL0049

UŽSAKOVAS / CLIENT
RB Rail AS lietuvos filialas
Gedimino pr. 20
Vilnius
LT-01103
Reg. No. 304430116

STATYTOJAS / BUILDER
AB „LTG Infra"
Geležinkelio g. 2
Vilnius
LT-02100
Reg. No. 305202934

PROJEKTUOTOJAS / CONSULTANT
ĮMONĖ, KVALIF. DOK. Nr / COMPANY, QUALIF. DOC. No.
IDOM
9102

SUBRANGOVAS / SUB-CONTR.
KELPROJEKTAS

DATA / DATE: 2020-04
MASTELIS / SCALE: 1:500
LAPO DYDIS / PAPER SIZE: A1

BRĖŽINIO STATUSAS / DRAWING STATUS
PATEIKTA TVIRTINIMUI
ISSUED FOR APPROVAL

KVAL. PATV. DOK. NR. / QUALIF. DOC. NUM.		V. PAVARDĖ / NAME	PARAŠAS / SIGNATURE
1GKV-942	SPDV / DL	V. SAKALAUSKAS	E-PARAŠAS / E-SIGNED

BRĖŽINIO PAVADINIMAS / DRAWING NAME
TOPOGRAFIJOS PLANAS / TOPOGRAPHICAL PLAN

LT / EN

PROJEKTO KODAS / PROJECT CODE			VIETA/ LOCATION ŠVEICARIJA-ŽEIMIAI			PROJEKTO DALIES KODAS / DISCIPLINE CODE		
PROJEKTO ID PROJECT ID	LINIJOS ID SECTION ID	RUOŽO ID SUB-SEC. ID	KONSTR. K. VOL. / SYST.	ZONA ZONE	VIETA LOCATION	RBR KODAS RBR CODE	PROJ. DAL. K. LOCAL CODE	PROJ. ETAPAS PROJ. STAGE
RBDTD-LT	DS1	DPS2	ZZZZ	ZZ	ZZZZ	SUR	BD	TP / MD

BRĖŽINIO ŽYMUO / DRAWING MARK:
RBDTDLTDS1DPS2-XX_B-01
RBDTD-LT-DS1-DPS2_IDO_ZZZZ-ZZ_ZZZZ_D2_SUR-BD_MD_00001

LAIDA REVISION: 004

LAPŲ NUMERACIJA / SHEET NUMBER: 73 of 116

A1 (594x841)

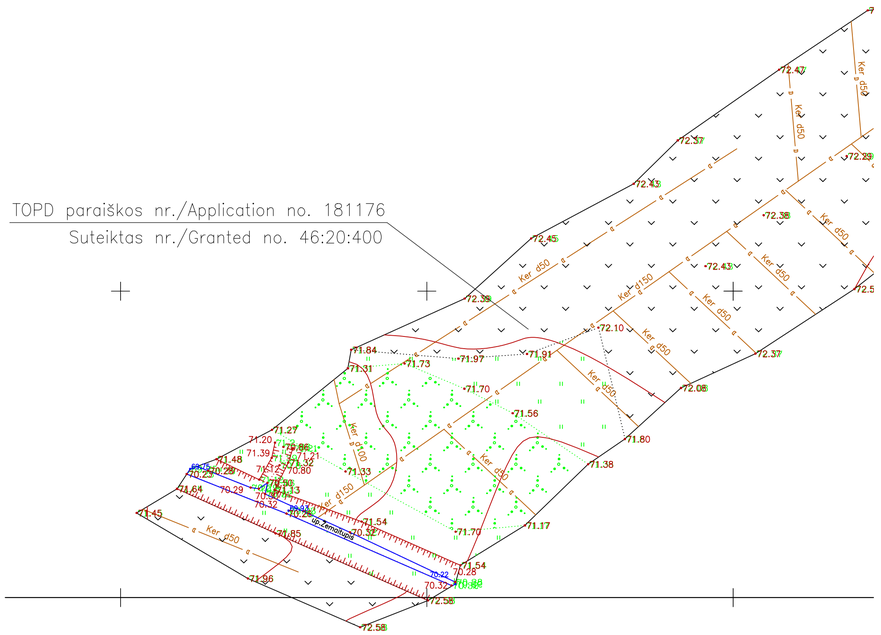

LAIDA / REVISIONS					
Nr/No	Data / Date	Aprašymas / Description	PIA / PM	SPV / DM	SPDV / DL
001	2020-04		ERI	-	VS
002	2020-08	UPDATE DUE TO ADDITIONAL TOPOGRAPHY PATIKSLINIMAS DĖL PAPILDOMOS TOPOGRAFIJOS	ERI	-	VS
003	2020-09	ĮGYVENDINTI TECHNINĖS PERŽIŪROS REIKALAVIMAI FULFILLED TECHNICAL REVIEW REQUIREMENTS	ERI	-	VS
004	2021-01	PATIKSLINIMAS DĖL PAPILDOMOS TOPOGRAFIJOS UPDATE DUE TO ADDITIONAL TOPOGRAPHY	ERI	-	VS

ŠIS DOKUMENTAS YRA PASIRAŠYTAS SAUGIU ELEKTRONINIU PARAŠU IR TURI LAIKO ŽYMĄ /
THIS DOCUMENT IS SIGNED ELECTRONICALLY WITH A SAFE ELECTRONIC SIGNATURE AND CONTAINS A TIME STAMP

Co-financed by the Connecting Europe Facility of the European Union

PROJEKTAS / PROJECT
SUTARTIES Nr. / CONTRACT NO. LT 2019.0403 No. 8.1/2019-03
PROJEKTO Nr. / PROJECT NO. RBDTDLTDS1DPS2-XX

Rail Baltica

„NAUJO RUOŽO IŠ KAUNO Į RAMYGALĄ STATYBOS PROJEKTAVIMO IR PROJEKTO VYKDYMO PRIEŽIŪROS PASLAUGOS" (2019-04-03 NR. 8.1/2019-03), RUOŽO ŠVEICARIJA-ŽEIMIAI (DPS2), JONAVOS RAJ. SAV., INŽINERINIAI TOPOGRAFINIAI (GEODEZINIAI) TYRINĖJIMAI

"DESIGN AND DESIGN SUPERVISION SERVICES FOR THE CONSTRUCTION OF THE NEW LINE FROM KAUNAS TO RAMYGALA" (8.1/2019-03), SECTION ŠVEICARIJA-ŽEIMIAI (DPS2), JONAVA DIST. MUN., GEODETIC AND TOPOGRAPHICAL SURVEY

ARCHYVO Nr. / ARCHIVE NO. 19GEL0049

UŽSAKOVAS / CLIENT
RB Rail AS lietuvos filialas
Gedimino pr. 20
Vilnius
LT-01103
Reg. No. 304430116

STATYTOJAS / BUILDER
AB „LTG Infra"
Geležinkelio g. 2
Vilnius
LT-02100
Reg. No. 305202934

PROJEKTUOTOJAS / CONSULTANT
ĮMONĖ, KVALIF. DOK. Nr / COMPANY, QUALIF. DOC. No.
IDOM
9102

SUBRANGOVAS / SUB-CONTR.
KELPROJEKTAS

DATA / DATE	MASTELIS / SCALE	LAPO DYDIS / PAPER SIZE
2020-04	1:500	A1

BRĖŽINIO STATUSAS / DRAWING STATUS
PATEIKTA TVIRTINIMUI
ISSUED FOR APPROVAL

KVAL. PATV. DOK. NR. / QUALIF. DOC. NUM.		V. PAVARDĖ / NAME	PARAŠAS / SIGNATURE
1GKV-942	SPDV / DL	V. SAKALAUSKAS	E-PARAŠAS / E-SIGNED

BRĖŽINIO PAVADINIMAS / DRAWING NAME
TOPOGRAFIJOS PLANAS / TOPOGRAPHICAL PLAN

LT / EN

PROJEKTO KODAS / PROJECT CODE			VIETA/ LOCATION ŠVEICARIJA-ŽEIMIAI			PROJEKTO DALIES KODAS / DISCIPLINE CODE		
PROJEKTO ID PROJECT ID	LINIJOS ID SECTION ID	RUOŽO ID SUB-SEC. ID	KONSTR. K. VOL. / SYST.	ZONA ZONE	VIETA LOCATION	RBR KODAS RBR CODE	PROJ. DAL. K. LOCAL CODE	PROJ. ETAPAS PROJ. STAGE
RBDTD-LT	DS1	DPS2	ZZZZ	ZZ	ZZZZ	SUR	BD	TP / MD

BRĖŽINIO ŽYMUO / DRAWING MARK:
RBDTDLTDS1DPS2-XX_B-01
RBDTD-LT-DS1-DPS2_IDO_ZZZZ-ZZ_ZZZZ_D2_SUR-BD_MD_00001

LAIDA REVISION: 004

LAPŲ NUMERACIJA / SHEET NUMBER: 74 of 116

A1 (594x841)

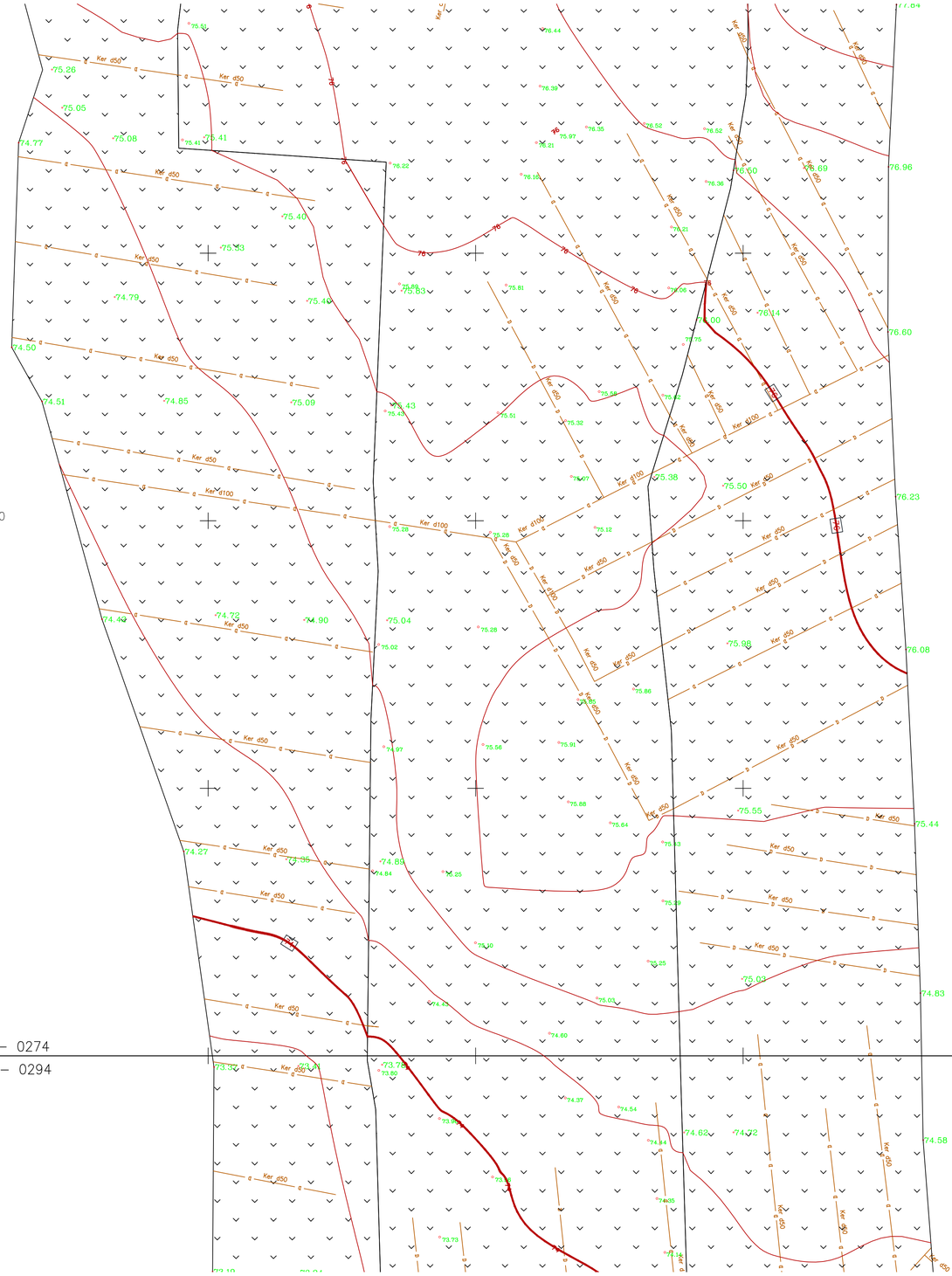

LAIDA / REVISIONS					
Nr/No	Data / Date	Aprašymas / Description	PIA / PM	SPV / DM	SPDV / DL
001	2020-04		ERI	-	VS
002	2020-08	UPDATE DUE TO ADDITIONAL TOPOGRAPHY PATIKSLINIMAS DĖL PAPILDOMOS TOPOGRAFIJOS	ERI	-	VS
003	2020-09	ĮGYVENDINTI TECHNINĖS PERŽIŪROS REIKALAVIMAI FULFILLED TECHNICAL REVIEW REQUIREMENTS	ERI	-	VS
004	2021-01	PATIKSLINIMAS DĖL PAPILDOMOS TOPOGRAFIJOS UPDATE DUE TO ADDITIONAL TOPOGRAPHY	ERI	-	VS

ŠIS DOKUMENTAS YRA PASIRAŠYTAS SAUGIU ELEKTRONINIU PARAŠU IR TURI LAIKO ŽYMĄ /
THIS DOCUMENT IS SIGNED ELECTRONICALLY WITH A SAFE ELECTRONIC SIGNATURE AND CONTAINS A TIME STAMP

Co-financed by the Connecting Europe Facility of the European Union

PROJEKTAS / PROJECT

SUTARTIES Nr. / CONTRACT NO. LT 2019.0403 No. 8.1/2019-03
PROJEKTO Nr. / PROJECT NO. RBDTDLTDS1DPS2-XX

Rail Baltica

„NAUJO RUOŽO IŠ KAUNO Į RAMYGALĄ STATYBOS PROJEKTAVIMO IR PROJEKTO VYKDYMO PRIEŽIŪROS PASLAUGOS" (2019-04-03 NR. 8.1/2019-03). RUOŽO ŠVEICARIJA-ŽEIMIAI (DPS2), JONAVOS RAJ. SAV., INŽINERINIAI TOPOGRAFINIAI (GEODEZINIAI) TYRINĖJIMAI

"DESIGN AND DESIGN SUPERVISION SERVICES FOR THE CONSTRUCTION OF THE NEW LINE FROM KAUNAS TO RAMYGALA" (8.1/2019-03), SECTION ŠVEICARIJA-ŽEIMIAI (DPS2), JONAVA DIST. MUN., GEODETIC AND TOPOGRAPHICAL SURVEY

ARCHYVO Nr. / ARCHIVE NO. 19GEL0049

UŽSAKOVAS / CLIENT

RB Rail AS lietuvos filialas
Gedimino pr. 20
Vilnius
LT-01103
Reg. No. 304430116

STATYTOJAS / BUILDER

AB „LTG Infra"
Geležinkelio g. 2
Vilnius
LT-02100
Reg. No. 305202934

PROJEKTUOTOJAS / CONSULTANT

ĮMONĖ, KVALIF. DOK. Nr / COMPANY, QUALIF. DOC. No.

IDOM
9102

SUBRANGOVAS / SUB-CONTR.

KELPROJEKTAS

DATA / DATE: 2020-04
MASTELIS / SCALE: 1:500
LAPO DYDIS / PAPER SIZE: A1

BRĖŽINIO STATUSAS / DRAWING STATUS
PATEIKTA TVIRTINIMUI
ISSUED FOR APPROVAL

KVAL. PATV. DOK. NR. / QUALIF. DOC. NUM.		V. PAVARDĖ / NAME	PARAŠAS / SIGNATURE
1GKV-942	SPDV / DL	V. SAKALAUSKAS	E-PARAŠAS / E-SIGNED

BRĖŽINIO PAVADINIMAS / DRAWING NAME

TOPOGRAFIJOS PLANAS / TOPOGRAPHICAL PLAN

LT / EN

PROJEKTO KODAS / PROJECT CODE			VIETA/ LOCATION ŠVEICARIJA-ŽEIMIAI			PROJEKTO DALIES KODAS / DISCIPLINE CODE		
PROJEKTO ID PROJECT ID	LINIJOS ID SECTION ID	RUOŽO ID SUB-SEC. ID	KONSTR. K. VOL. / SYST.	ZONA ZONE	VIETA LOCATION	RBR KODAS RBR CODE	PROJ. DAL. K. LOCAL CODE	PROJ. ETAPAS PROJ. STAGE
RBDTD-LT	DS1	DPS2	ZZZZ	ZZ	ZZZZ	SUR	BD	TP / MD

BRĖŽINIO ŽYMUO / DRAWING MARK:
RBDTDLTDS1DPS2-XX_B-01
RBDTD-LT-DS1-DPS2_IDO_ZZZZ-ZZ_ZZZZ_D2_SUR-BD_MD_00001

LAIDA REVISION: 004

LAPŲ NUMERACIJA / SHEET NUMBER: 75 of 116

A1 (594x841)

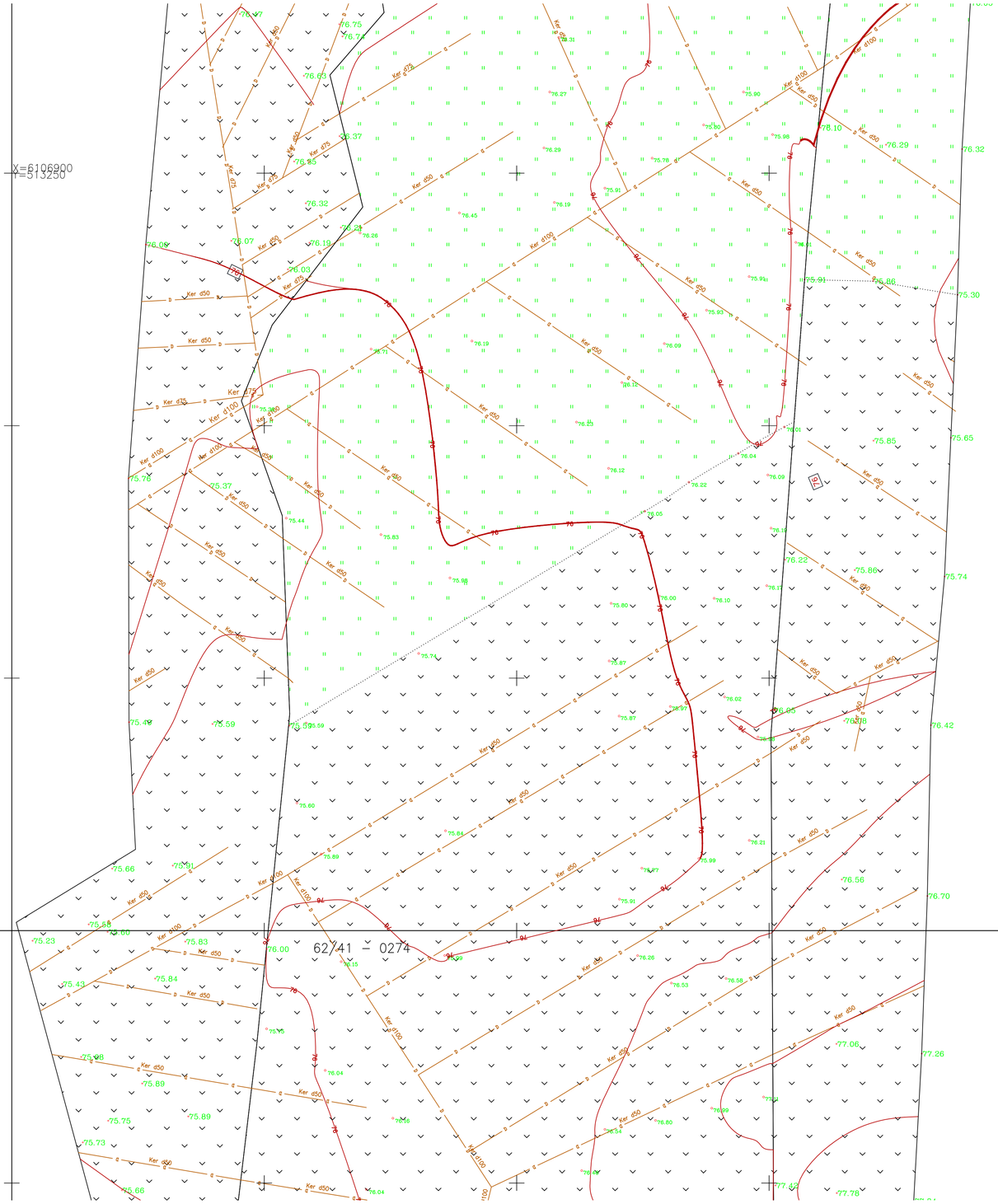

LAIDA / REVISIONS					
Nr/No	Data / Date	Aprašymas / Description	PIA / PM	SPV / DM	SPDV / DL
001	2020-04		ERI	-	VS
002	2020-08	UPDATE DUE TO ADDITIONAL TOPOGRAPHY PATIKSLINIMAS DĖL PAPILDOMOS TOPOGRAFIJOS	ERI	-	VS
003	2020-09	IGYVENDINTI TECHNINĖS PERŽIŪROS REIKALAVIMAI FULFILLED TECHNICAL REVIEW REQUIREMENTS	ERI	-	VS
004	2021-01	PATIKSLINIMAS DĖL PAPILDOMOS TOPOGRAFIJOS UPDATE DUE TO ADDITIONAL TOPOGRAPHY	ERI	-	VS

ŠIS DOKUMENTAS YRA PASIRAŠYTAS SAUGIU ELEKTRONINIU PARAŠU IR TURI LAIKO ŽYMĄ /
THIS DOCUMENT IS SIGNED ELECTRONICALLY WITH A SAFE ELECTRONIC SIGNATURE AND CONTAINS A TIME STAMP

Co-financed by the Connecting Europe Facility of the European Union

PROJEKTAS / PROJECT

SUTARTIES Nr. / CONTRACT NO. LT 2019.0403 No. 8.1/2019-03

PROJEKTO Nr. / PROJECT NO. RBDTDLTDS1DPS2-XX

Rail Baltica

„NAUJO RUOŽO IŠ KAUNO Į RAMYGALĄ STATYBOS PROJEKTAVIMO IR PROJEKTO VYKDYMO PRIEŽIŪROS PASLAUGOS" (2019-04-03 NR. 8.1/2019-03). RUOŽO ŠVEICARIJA-ŽEIMIAI (DPS2), JONAVOS RAJ. SAV., INŽINERINIAI TOPOGRAFINIAI (GEODEZINIAI) TYRINĖJIMAI

"DESIGN AND DESIGN SUPERVISION SERVICES FOR THE CONSTRUCTION OF THE NEW LINE FROM KAUNAS TO RAMYGALA" (8.1/2019-03), SECTION ŠVEICARIJA-ŽEIMIAI (DPS2), JONAVA DIST. MUN., GEODETIC AND TOPOGRAPHICAL SURVEY

ARCHYVO Nr. / ARCHIVE NO. 19GEL0049

UŽSAKOVAS / CLIENT	PROJEKTUOTOJAS / CONSULTANT
RB Rail AS lietuvos filialas Gedimino pr. 20 Vilnius LT-01103 Reg. No. 304430116	ĮMONĖ, KVALIF. DOK. Nr / COMPANY, QUALIF. DOC. No. IDOM 9102
STATYTOJAS / BUILDER	SUBRANGOVAS / SUB-CONTR.
AB „LTG Infra" Geležinkelio g. 2 Vilnius LT-02100 Reg. No. 305202934	KELPROJEKTAS

DATA / DATE	MASTELIS / SCALE	LAPO DYDIS / PAPER SIZE
2020-04	1:500	A1

BRĖŽINIO STATUSAS / DRAWING STATUS
PATEIKTA TVIRTINIMUI
ISSUED FOR APPROVAL

KVAL. PATV. DOK. NR. / QUALIF. DOC. NUM.		V. PAVARDĖ / NAME	PARAŠAS / SIGNATURE
1GKV-942	SPDV / DL	V. SAKALAUSKAS	E-PARAŠAS / E-SIGNED

BRĖŽINIO PAVADINIMAS / DRAWING NAME

TOPOGRAFIJOS PLANAS / TOPOGRAPHICAL PLAN

LT / EN

PROJEKTO KODAS / PROJECT CODE			VIETA/ LOCATION ŠVEICARIJA-ŽEIMIAI			PROJEKTO DALIES KODAS / DISCIPLINE CODE		PROJ. ETAPAS
PROJEKTO ID PROJECT ID	LINIJOS ID SECTION ID	RUOŽO ID SUB-SEC. ID	KONSTR. K. VOL. / SYST.	ZONA ZONE	VIETA LOCATION	RBR KODAS RBR CODE	PROJ. DAL. K. LOCAL CODE	PROJ. STAGE
RBDTD-LT	DS1	DPS2	ZZZZ	ZZ	ZZZZ	SUR	BD	TP / MD

BRĖŽINIO ŽYMUO / DRAWING MARK:
RBDTDLTDS1DPS2-XX_B-01
RBDTD-LT-DS1-DPS2_IDO_ZZZZ-ZZ_ZZZZ_D2_SUR-BD_MD_00001

LAIDA REVISION: 004

LAPŲ NUMERACIJA / SHEET NUMBER: 76 of 116

A1 (594x841)

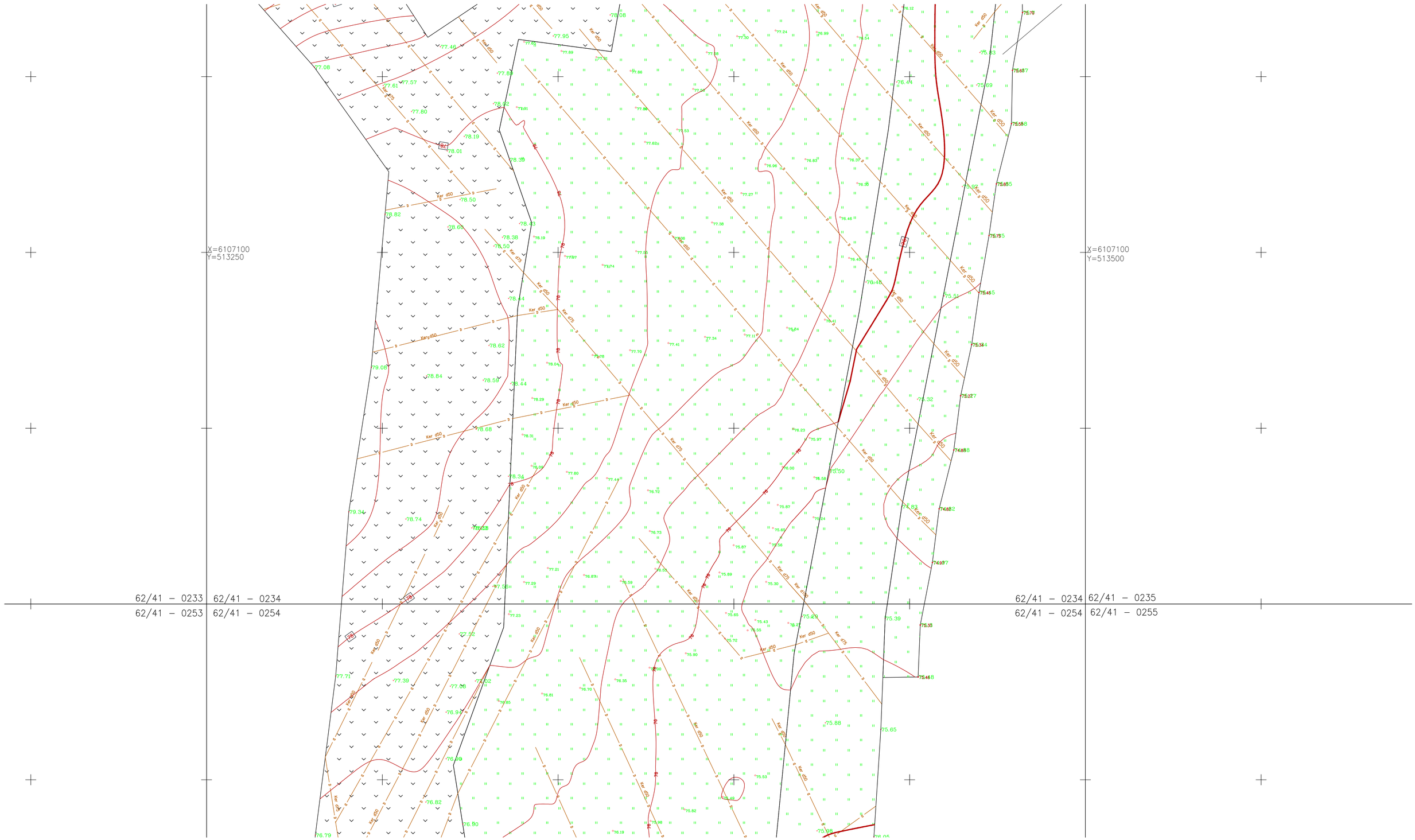

LAIDA / REVISIONS					
Nr/No	Data / Date	Aprašymas / Description	PIA / PM	SPV / DM	SPDV / DL
001	2020-04		ERI	-	VS
002	2020-08	UPDATE DUE TO ADDITIONAL TOPOGRAPHY PATIKSLINIMAS DĖL PAPILDOMOS TOPOGRAFIJOS	ERI	-	VS
003	2020-09	ĮGYVENDINTI TECHNINĖS PRIEŽIŪROS REIKALAVIMAI FULFILLED TECHNICAL REVIEW REQUIREMENTS	ERI	-	VS
004	2021-01	PATIKSLINIMAS DĖL PAPILDOMOS TOPOGRAFIJOS UPDATE DUE TO ADDITIONAL TOPOGRAPHY	ERI	-	VS

ŠIS DOKUMENTAS YRA PASIRAŠYTAS SAUGIU ELEKTRONINIU PARAŠU IR TURI LAIKO ŽYMĄ /
THIS DOCUMENT IS SIGNED ELECTRONICALLY WITH A SAFE ELECTRONIC SIGNATURE AND CONTAINS A TIME STAMP

Co-financed by the Connecting Europe Facility of the European Union

PROJEKTAS / PROJECT

SUTARTIES Nr. / CONTRACT NO. LT 2019.0403 No. 8.1/2019-03

PROJEKTO Nr. / PROJECT NO. RBDTDLTDS1DPS2-XX

Rail Baltica

„NAUJO RUOŽO IŠ KAUNO Į RAMYGALĄ STATYBOS PROJEKTAVIMO IR PROJEKTO VYKDYMO PRIEŽIŪROS PASLAUGOS" (2019-04-03 NR. 8.1/2019-03), RUOŽO ŠVEICARIJA-ŽEIMIAI (DPS2), JONAVOS RAJ. SAV., INŽINERINIAI TOPOGRAFINIAI (GEODEZINIAI) TYRINĖJIMAI

"DESIGN AND DESIGN SUPERVISION SERVICES FOR THE CONSTRUCTION OF THE NEW LINE FROM KAUNAS TO RAMYGALA" (8.1/2019-03), SECTION ŠVEICARIJA-ŽEIMIAI (DPS2), JONAVA DIST. MUN., GEODETIC AND TOPOGRAPHICAL SURVEY

ARCHYVO Nr. / ARCHIVE NO. 19GEL0049

UŽSAKOVAS / CLIENT

RB Rail AS lietuvos filialas
Gedimino pr. 20
Vilnius
LT-01103
Reg. No. 304430116

PROJEKTUOTOJAS / CONSULTANT

ĮMONĖ, KVALIF. DOK. Nr / COMPANY, QUALIF. DOC. No.

IDOM
9102

STATYTOJAS / BUILDER

AB „LTG Infra"
Geležinkelio g. 2
Vilnius
LT-02100
Reg. No. 305202934

SUBRANGOVAS / SUB-CONTR.

KELPROJEKTAS

DATA / DATE: 2020-04

MASTELIS / SCALE: 1:500

LAPO DYDIS / PAPER SIZE: A1

BRĖŽINIO STATUSAS / DRAWING STATUS
PATEIKTA TVIRTINIMUI
ISSUED FOR APPROVAL

KVAL. PATV. DOK. NR. / QUALIF. DOC. NUM.		V. PAVARDĖ / NAME	PARAŠAS / SIGNATURE
1GKV-942	SPDV / DL	V. SAKALAUSKAS	E-PARAŠAS / E-SIGNED

BRĖŽINIO PAVADINIMAS / DRAWING NAME

TOPOGRAFIJOS PLANAS / TOPOGRAPHICAL PLAN

LT / EN

PROJEKTO KODAS / PROJECT CODE			VIETA/ LOCATION ŠVEICARIJA-ŽEIMIAI			PROJEKTO DALIES KODAS / DISCIPLINE CODE		PROJ. ETAPAS PROJ. STAGE
PROJEKTO ID PROJECT ID	LINIJOS ID SECTION ID	RUOŽO ID SUB-SEC. ID	KONSTR. K. VOL. / SYST.	ZONA ZONE	VIETA LOCATION	RBR KODAS RBR CODE	PROJ. DAL. K. LOCAL CODE	TP / MD
RBDTD-LT	DS1	DPS2	ZZZZ	ZZ	ZZZZ	SUR	BD	M

BRĖŽINIO ŽYMUO / DRAWING MARK:
RBDTDLTDS1DPS2-XX_B-01
RBDTD-LT-DS1-DPS2_IDO_ZZZZ-ZZ_ZZZZ_D2_SUR-BD_MD_00001

LAIDA / REVISION: 004

LAPŲ NUMERACIJA / SHEET NUMBER: 77 of 116

A1 (594x841)

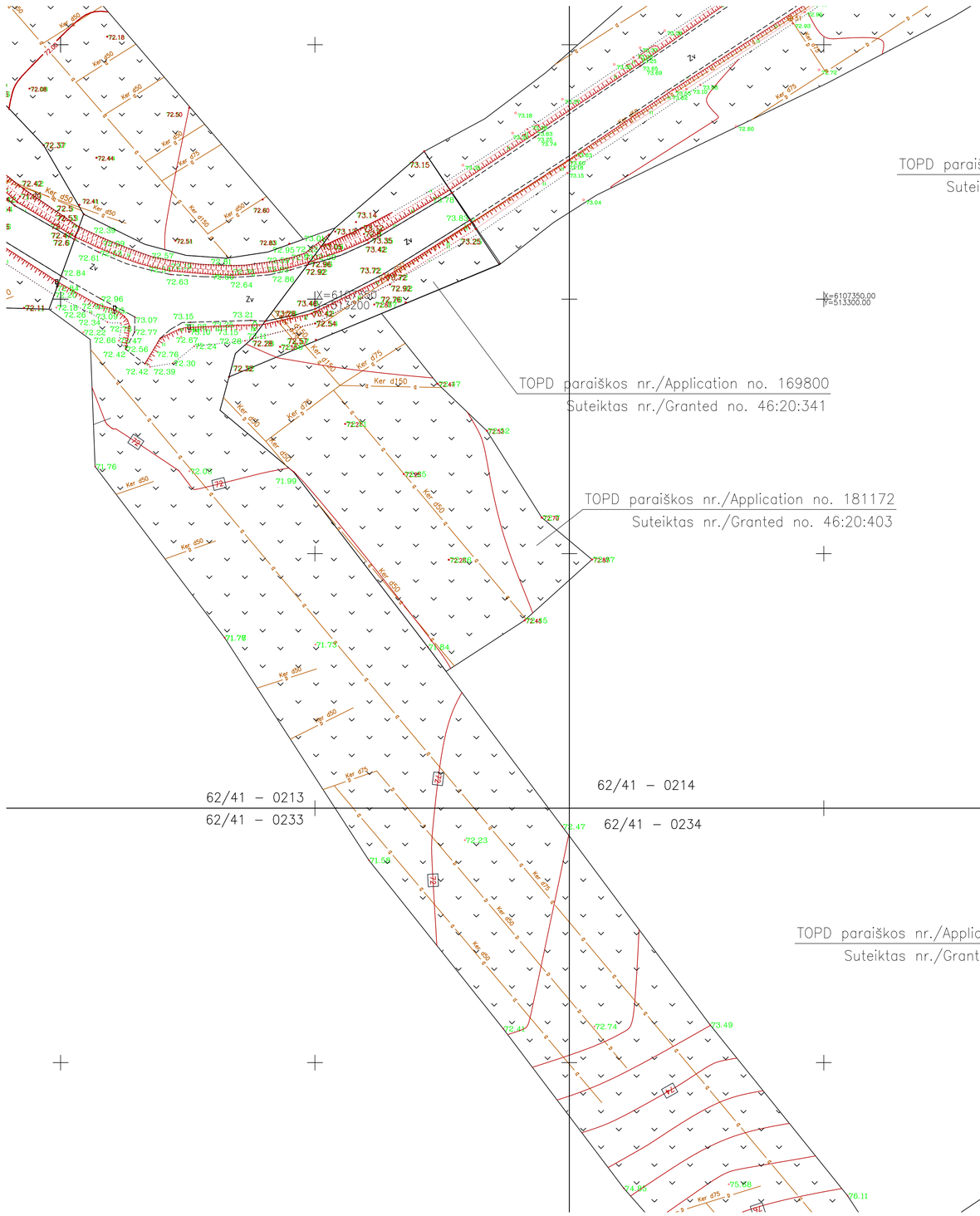

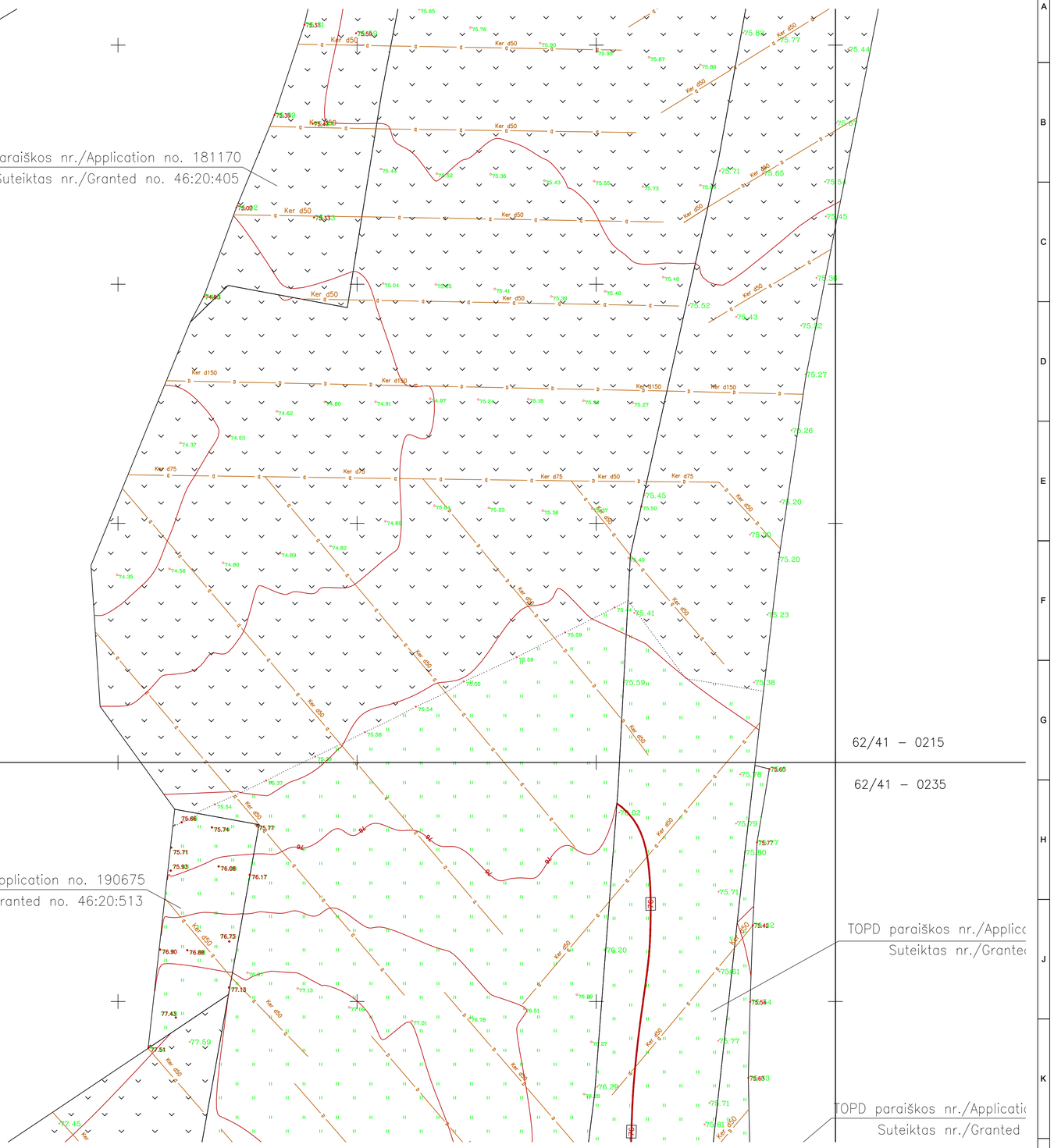

LAIDA / REVISIONS					
Nr/No	Data / Date	Aprašymas / Description	PIA / PM	SPV / DM	SPDV / DL
001	2020-04		ERI	-	VS
002	2020-08	UPDATE DUE TO ADDITIONAL TOPOGRAPHY PATIKSLINIMAS DĖL PAPILDOMOS TOPOGRAFIJOS	ERI	-	VS
003	2020-09	ĮGYVENDINTI TECHNINĖS PERŽIŪROS REIKALAVIMAI FULFILLED TECHNICAL REVIEW REQUIREMENTS	ERI	-	VS
004	2021-01	PATIKSLINIMAS DĖL PAPILDOMOS TOPOGRAFIJOS UPDATE DUE TO ADDITIONAL TOPOGRAPHY	ERI	-	VS

ŠIS DOKUMENTAS YRA PASIRAŠYTAS SAUGIU ELEKTRONINIU PARAŠU IR TURI LAIKO ŽYMĄ /
THIS DOCUMENT IS SIGNED ELECTRONICALLY WITH A SAFE ELECTRONIC SIGNATURE AND CONTAINS A TIME STAMP

Co-financed by the Connecting Europe Facility of the European Union

PROJEKTAS / PROJECT

SUTARTIES Nr. / CONTRACT NO. LT 2019.0403 No. 8.1/2019-03
PROJEKTO Nr. / PROJECT NO. RBDTDLTDS1DPS2-XX

Rail Baltica

„NAUJO RUOŽO IŠ KAUNO Į RAMYGALĄ STATYBOS PROJEKTAVIMO IR PROJEKTO VYKDYMO PRIEŽIŪROS PASLAUGOS" (2019-04-03 NR. 8.1/2019-03), RUOŽO ŠVEICARIJA-ŽEIMIAI (DPS2), JONAVOS RAJ. SAV., INŽINERINIAI TOPOGRAFINIAI (GEODEZINIAI) TYRINĖJIMAI

"DESIGN AND DESIGN SUPERVISION SERVICES FOR THE CONSTRUCTION OF THE NEW LINE FROM KAUNAS TO RAMYGALA" (8.1/2019-03), SECTION ŠVEICARIJA-ŽEIMIAI (DPS2), JONAVA DIST. MUN., GEODETIC AND TOPOGRAPHICAL SURVEY

ARCHYVO Nr. / ARCHIVE NO. 19GEL0049

UŽSAKOVAS / CLIENT

RB Rail AS lietuvos filialas
Gedimino pr. 20
Vilnius
LT-01103
Reg. No. 304430116

STATYTOJAS / BUILDER

AB „LTG Infra"
Geležinkelio g. 2
Vilnius
LT-02100
Reg. No. 305202934

PROJEKTUOTOJAS / CONSULTANT

ĮMONĖ, KVALIF. DOK. Nr / COMPANY, QUALIF. DOC. No.

IDOM
9102

SUBRANGOVAS / SUB-CONTR.

KELPROJEKTAS

DATA / DATE: 2020-04

MASTELIS / SCALE: 1:500

LAPO DYDIS / PAPER SIZE: A1

BRĖŽINIO STATUSAS / DRAWING STATUS
PATEIKTA TVIRTINIMUI
ISSUED FOR APPROVAL

KVAL. PATV. DOK. NR. / QUALIF. DOC. NUM.		V. PAVARDĖ / NAME	PARAŠAS / SIGNATURE
1GKV-942	SPDV / DL	V. SAKALAUSKAS	E-PARAŠAS / E-SIGNED

BRĖŽINIO PAVADINIMAS / DRAWING NAME

TOPOGRAFIJOS PLANAS / TOPOGRAPHICAL PLAN

LT / EN

PROJEKTO KODAS / PROJECT CODE			VIETA/ LOCATION ŠVEICARIJA-ŽEIMIAI			PROJEKTO DALIES KODAS / DISCIPLINE CODE		
PROJEKTO ID PROJECT ID	LINIJOS ID SECTION ID	RUOŽO ID SUB-SEC. ID	KONSTR. K. VOL. / SYST.	ZONA ZONE	VIETA LOCATION	RBR KODAS RBR CODE	PROJ. DAL. K. LOCAL CODE	PROJ. ETAPAS PROJ. STAGE
RBDTD-LT	DS1	DPS2	ZZZZ	ZZ	ZZZZ	SUR	BD	TP / MD

BRĖŽINIO ŽYMUO / DRAWING MARK:
RBDTDLTDS1DPS2-XX_B-01
RBDTD-LT-DS1-DPS2_IDO_ZZZZ-ZZ_ZZZZ_D2_SUR-BD_MD_00001

LAIDA REVISION: 004

LAPŲ NUMERACIJA / SHEET NUMBER: 78 of 116

A1 (594x841)

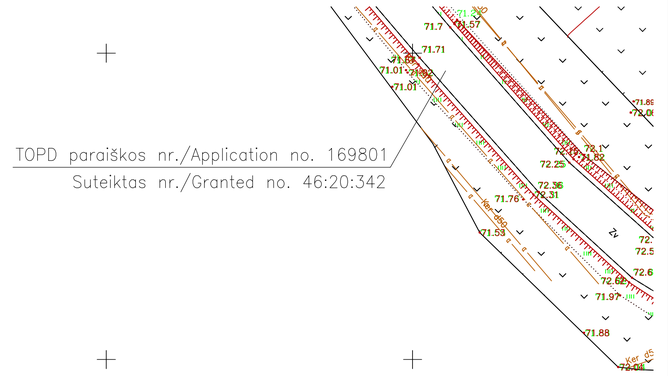

TOPD paraiškos nr./Application no. 169801

Suteiktas nr./Granted no. 46:20:342

LAIDA / REVISIONS					
Nr/No	Data / Date	Aprašymas / Description	PIA / PM	SPV / DM	SPDV / DL
001	2020-04		ERI	-	VS
002	2020-08	UPDATE DUE TO ADDITIONAL TOPOGRAPHY PATIKSLINIMAS DĖL PAPILDOMOS TOPOGRAFIJOS	ERI	-	VS
003	2020-09	ĮGYVENDINTI TECHNINĖS PERŽIŪROS REIKALAVIMAI FULFILLED TECHNICAL REVIEW REQUIREMENTS	ERI	-	VS
004	2021-01	PATIKSLINIMAS DĖL PAPILDOMOS TOPOGRAFIJOS UPDATE DUE TO ADDITIONAL TOPOGRAPHY	ERI	-	VS

ŠIS DOKUMENTAS YRA PASIRAŠYTAS SAUGIU ELEKTRONINIU PARAŠU IR TURI LAIKO ŽYMĄ /
THIS DOCUMENT IS SIGNED ELECTRONICALLY WITH A SAFE ELECTRONIC SIGNATURE AND CONTAINS A TIME STAMP

Co-financed by the Connecting Europe Facility of the European Union

PROJEKTAS / PROJECT

SUTARTIES Nr. / CONTRACT NO. LT 2019.0403 No. 8.1/2019-03

PROJEKTO Nr. / PROJECT NO. RBDTDLTDS1DPS2-XX

Rail Baltica

„NAUJO RUOŽO IŠ KAUNO Į RAMYGALĄ STATYBOS PROJEKTAVIMO IR PROJEKTO VYKDYMO PRIEŽIŪROS PASLAUGOS" (2019-04-03 NR. 8.1/2019-03), RUOŽO ŠVEICARIJA-ŽEIMIAI (DPS2), JONAVOS RAJ. SAV., INŽINERINIAI TOPOGRAFINIAI (GEODEZINIAI) TYRINĖJIMAI

"DESIGN AND DESIGN SUPERVISION SERVICES FOR THE CONSTRUCTION OF THE NEW LINE FROM KAUNAS TO RAMYGALA" (8.1/2019-03), SECTION ŠVEICARIJA-ŽEIMIAI (DPS2), JONAVA DIST. MUN., GEODETIC AND TOPOGRAPHICAL SURVEY

ARCHYVO Nr. / ARCHIVE NO. 19GEL0049

UŽSAKOVAS / CLIENT

RB Rail AS lietuvos filialas
Gedimino pr. 20
Vilnius
LT-01103
Reg. No. 304430116

STATYTOJAS / BUILDER

AB „LTG Infra"
Geležinkelio g. 2
Vilnius
LT-02100
Reg. No. 305202934

PROJEKTUOTOJAS / CONSULTANT

ĮMONĖ, KVALIF. DOK. Nr / COMPANY, QUALIF. DOC. No.

IDOM
9102

SUBRANGOVAS / SUB-CONTR.

KELPROJEKTAS

DATA / DATE	MASTELIS / SCALE	LAPO DYDIS / PAPER SIZE
2020-04	1:500	A1

BRĖŽINIO STATUSAS / DRAWING STATUS
PATEIKTA TVIRTINIMUI
ISSUED FOR APPROVAL

KVAL. PATV. DOK. NR. / QUALIF. DOC. NUM.		V. PAVARDĖ / NAME	PARAŠAS / SIGNATURE
1GKV-942	SPDV / DL	V. SAKALAUSKAS	E-PARAŠAS / E-SIGNED

BRĖŽINIO PAVADINIMAS / DRAWING NAME

TOPOGRAFIJOS PLANAS / TOPOGRAPHICAL PLAN

LT / EN

PROJEKTO KODAS / PROJECT CODE			VIETA/ LOCATION ŠVEICARIJA-ŽEIMIAI			PROJEKTO DALIES KODAS / DISCIPLINE CODE		
PROJEKTO ID PROJECT ID	LINIJOS ID SECTION ID	RUOŽO ID SUB-SEC. ID	KONSTR. K. VOL. / SYST.	ZONA ZONE	VIETA LOCATION	RBR KODAS RBR CODE	PROJ. DAL. K. LOCAL CODE	PROJ. ETAPAS PROJ. STAGE
RBDTD-LT	DS1	DPS2	ZZZZ	ZZ	ZZZZ	SUR	BD	TP / MD

BRĖŽINIO ŽYMUO / DRAWING MARK:
RBDTDLTDS1DPS2-XX_B-01
RBDTD-LT-DS1-DPS2_IDO_ZZZZ-ZZ_ZZZZ_D2_SUR-BD_MD_00001

LAIDA REVISION: 004

LAPŲ NUMERACIJA / SHEET NUMBER: 79 of 116

A1 (594x841)

X=6107600
Y=513400

X=6107550
Y=513650

62/41 – 0214

62/41 – 0195 | 62/41 – 0196

62/41 – 0215 | 62/41 – 0216

TOPD paraiškos nr./Application no. 181169
Suteiktas nr./Granted no. 46:20:406

LAIDA / REVISIONS					
Nr/No	Data / Date	Aprašymas / Description	PIA / PM	SPV / DM	SPDV / DL
001	2020-04		ERI	-	VS
002	2020-08	UPDATE DUE TO ADDITIONAL TOPOGRAPHY PATIKSLINIMAS DĖL PAPILDOMOS TOPOGRAFIJOS	ERI	-	VS
003	2020-09	IGYVENDINTI TECHNINĖS PERŽIŪROS REIKALAVIMAI FULFILLED TECHNICAL REVIEW REQUIREMENTS	ERI	-	VS
004	2021-01	PATIKSLINIMAS DĖL PAPILDOMOS TOPOGRAFIJOS UPDATE DUE TO ADDITIONAL TOPOGRAPHY	ERI	-	VS

ŠIS DOKUMENTAS YRA PASIRAŠYTAS SAUGIU ELEKTRONINIU PARAŠU IR TURI LAIKO ŽYMĄ /
THIS DOCUMENT IS SIGNED ELECTRONICALLY WITH A SAFE ELECTRONIC SIGNATURE AND CONTAINS A TIME STAMP

Co-financed by the Connecting Europe Facility of the European Union

PROJEKTAS / PROJECT

SUTARTIES Nr. / CONTRACT NO. LT 2019.0403 No. 8.1/2019-03
PROJEKTO Nr. / PROJECT NO. RBDTDLTDS1DPS2-XX

Rail Baltica

„NAUJO RUOŽO IŠ KAUNO Į RAMYGALĄ STATYBOS PROJEKTAVIMO IR PROJEKTO VYKDYMO PRIEŽIŪROS PASLAUGOS" (2019-04-03 NR. 8.1/2019-03), RUOŽO ŠVEICARIJA-ŽEIMIAI (DPS2), JONAVOS RAJ. SAV., INŽINERINIAI TOPOGRAFINIAI (GEODEZINIAI) TYRINĖJIMAI

"DESIGN AND DESIGN SUPERVISION SERVICES FOR THE CONSTRUCTION OF THE NEW LINE FROM KAUNAS TO RAMYGALA" (8.1/2019-03), SECTION ŠVEICARIJA-ŽEIMIAI (DPS2), JONAVA DIST. MUN., GEODETIC AND TOPOGRAPHICAL SURVEY

ARCHYVO Nr. / ARCHIVE NO. 19GEL0049

UŽSAKOVAS / CLIENT	PROJEKTUOTOJAS / CONSULTANT
RB Rail AS lietuvos filialas Gedimino pr. 20 Vilnius LT-01103 Reg. No. 304430116	ĮMONĖ, KVALIF. DOK. Nr / COMPANY, QUALIF. DOC. No. IDOM 9102
STATYTOJAS / BUILDER	SUBRANGOVAS / SUB-CONTR.
AB „LTG Infra" Geležinkelio g. 2 Vilnius LT-02100 Reg. No. 305202934	KELPROJEKTAS

DATA / DATE	MASTELIS / SCALE	LAPO DYDIS / PAPER SIZE
2020-04	1:500	A1

BRĖŽINIO STATUSAS / DRAWING STATUS
PATEIKTA TVIRTINIMUI
ISSUED FOR APPROVAL

KVAL. PATV. DOK. NR. / QUALIF. DOC. NUM.		V. PAVARDĖ / NAME	PARAŠAS / SIGNATURE
1GKV-942	SPDV / DL	V. SAKALAUSKAS	E-PARAŠAS / E-SIGNED

BRĖŽINIO PAVADINIMAS / DRAWING NAME

TOPOGRAFIJOS PLANAS / TOPOGRAPHICAL PLAN

LT / EN

PROJEKTO KODAS / PROJECT CODE			VIETA/ LOCATION ŠVEICARIJA-ŽEIMIAI			PROJEKTO DALIES KODAS / DISCIPLINE CODE		
PROJEKTO ID PROJECT ID	LINIJOS ID SECTION ID	RUOŽO ID SUB-SEC. ID	KONSTR. K. VOL. / SYST.	ZONA ZONE	VIETA LOCATION	RBR KODAS RBR CODE	PROJ. DAL. K. LOCAL CODE	PROJ. ETAPAS PROJ. STAGE
RBDTD-LT	DS1	DPS2	ZZZZ	ZZ	ZZZZ	SUR	BD	TP / MD

BRĖŽINIO ŽYMUO / DRAWING MARK:
RBDTDLTDS1DPS2-XX_B-01
RBDTD-LT-DS1-DPS2_IDO_ZZZZ-ZZ_ZZZZ_D2_SUR-BD_MD_00001

LAIDA REVISION: 004

LAPŲ NUMERACIJA / SHEET NUMBER: 80 of 116

A1 (594x841)

lication no. 249295

nted no. 46:20:1194

TOPD paraiškos nr./Application no. 181175

Suteiktas nr./Granted no. 46:20:401

62/41 – 0213

62/41 – 0194

62/41 – 0214

TOPD paraiškos nr./Application no. 181174

Suteiktas nr./Granted no. 46:20:402

LAIDA / REVISIONS					
Nr/No	Data / Date	Aprašymas / Description	PIA / PM	SPV / DM	SPDV / DL
001	2020-04		ERI	-	VS
002	2020-08	UPDATE DUE TO ADDITIONAL TOPOGRAPHY PATIKSLINIMAS DĖL PAPILDOMOS TOPOGRAFIJOS	ERI	-	VS
003	2020-09	IGYVENDINTI TECHNINĖS PERŽIŪROS REIKALAVIMAI FULFILLED TECHNICAL REVIEW REQUIREMENTS	ERI	-	VS
004	2021-01	PATIKSLINIMAS DĖL PAPILDOMOS TOPOGRAFIJOS UPDATE DUE TO ADDITIONAL TOPOGRAPHY	ERI	-	VS

ŠIS DOKUMENTAS YRA PASIRAŠYTAS SAUGIU ELEKTRONINIU PARAŠU IR TURI LAIKO ŽYMĄ /
THIS DOCUMENT IS SIGNED ELECTRONICALLY WITH A SAFE ELECTRONIC SIGNATURE AND CONTAINS A TIME STAMP

Co-financed by the Connecting Europe Facility of the European Union

PROJEKTAS / PROJECT

SUTARTIES Nr. / CONTRACT NO. LT 2019.0403 No. 8.1/2019-03

PROJEKTO Nr. / PROJECT NO. RBDTDLTDS1DPS2-XX

Rail Baltica

„NAUJO RUOŽO IŠ KAUNO Į RAMYGALĄ STATYBOS PROJEKTAVIMO IR PROJEKTO VYKDYMO PRIEŽIŪROS PASLAUGOS" (2019-04-03 NR. 8.1/2019-03). RUOŽO ŠVEICARIJA-ŽEIMIAI (DPS2), JONAVOS RAJ. SAV., INŽINERINIAI TOPOGRAFINIAI (GEODEZINIAI) TYRINĖJIMAI

"DESIGN AND DESIGN SUPERVISION SERVICES FOR THE CONSTRUCTION OF THE NEW LINE FROM KAUNAS TO RAMYGALA" (8.1/2019-03), SECTION ŠVEICARIJA-ŽEIMIAI (DPS2), JONAVA DIST. MUN., GEODETIC AND TOPOGRAPHICAL SURVEY

ARCHYVO Nr. / ARCHIVE NO. 19GEL0049

UŽSAKOVAS / CLIENT	PROJEKTUOTOJAS / CONSULTANT
RB Rail AS lietuvos filialas Gedimino pr. 20 Vilnius LT-01103 Reg. No. 304430116	ĮMONĖ, KVALIF. DOK. Nr / COMPANY, QUALIF. DOC. No. IDOM 9102
STATYTOJAS / BUILDER	SUBRANGOVAS / SUB-CONTR.
AB „LTG Infra" Geležinkelio g. 2 Vilnius LT-02100 Reg. No. 305202934	KELPROJEKTAS

DATA / DATE	MASTELIS / SCALE	LAPO DYDIS / PAPER SIZE
2020-04	1:500	A1

BRĖŽINIO STATUSAS / DRAWING STATUS

PATEIKTA TVIRTINIMUI
ISSUED FOR APPROVAL

KVAL. PATV. DOK. NR. / QUALIF. DOC. NUM.		V. PAVARDĖ / NAME	PARAŠAS / SIGNATURE
1GKV-942	SPDV / DL	V. SAKALAUSKAS	E-PARAŠAS / E-SIGNED

BRĖŽINIO PAVADINIMAS / DRAWING NAME

TOPOGRAFIJOS PLANAS / TOPOGRAPHICAL PLAN

LT / EN

PROJEKTO KODAS / PROJECT CODE			VIETA/ LOCATION ŠVEICARIJA-ŽEIMIAI			PROJEKTO DALIES KODAS / DISCIPLINE CODE		
PROJEKTO ID PROJECT ID	LINIJOS ID SECTION ID	RUOŽO ID SUB-SEC. ID	KONSTR. K. VOL / SYST.	ZONA ZONE	VIETA LOCATION	RBR KODAS RBR CODE	PROJ. DAL. K. LOCAL CODE	PROJ. ETAPAS PROJ. STAGE
RBDTD-LT	DS1	DPS2	ZZZZ	ZZ	ZZZZ	SUR	BD	TP / MD

BRĖŽINIO ŽYMUO / DRAWING MARK:

RBDTDLTDS1DPS2-XX_B-01

RBDTD-LT-DS1-DPS2_IDO_ZZZZ-ZZ_ZZZZ_D2_SUR-BD_MD_00001

LAIDA REVISION: 004

LAPŲ NUMERACIJA / SHEET NUMBER: 81 of 116

A1 (594x841)

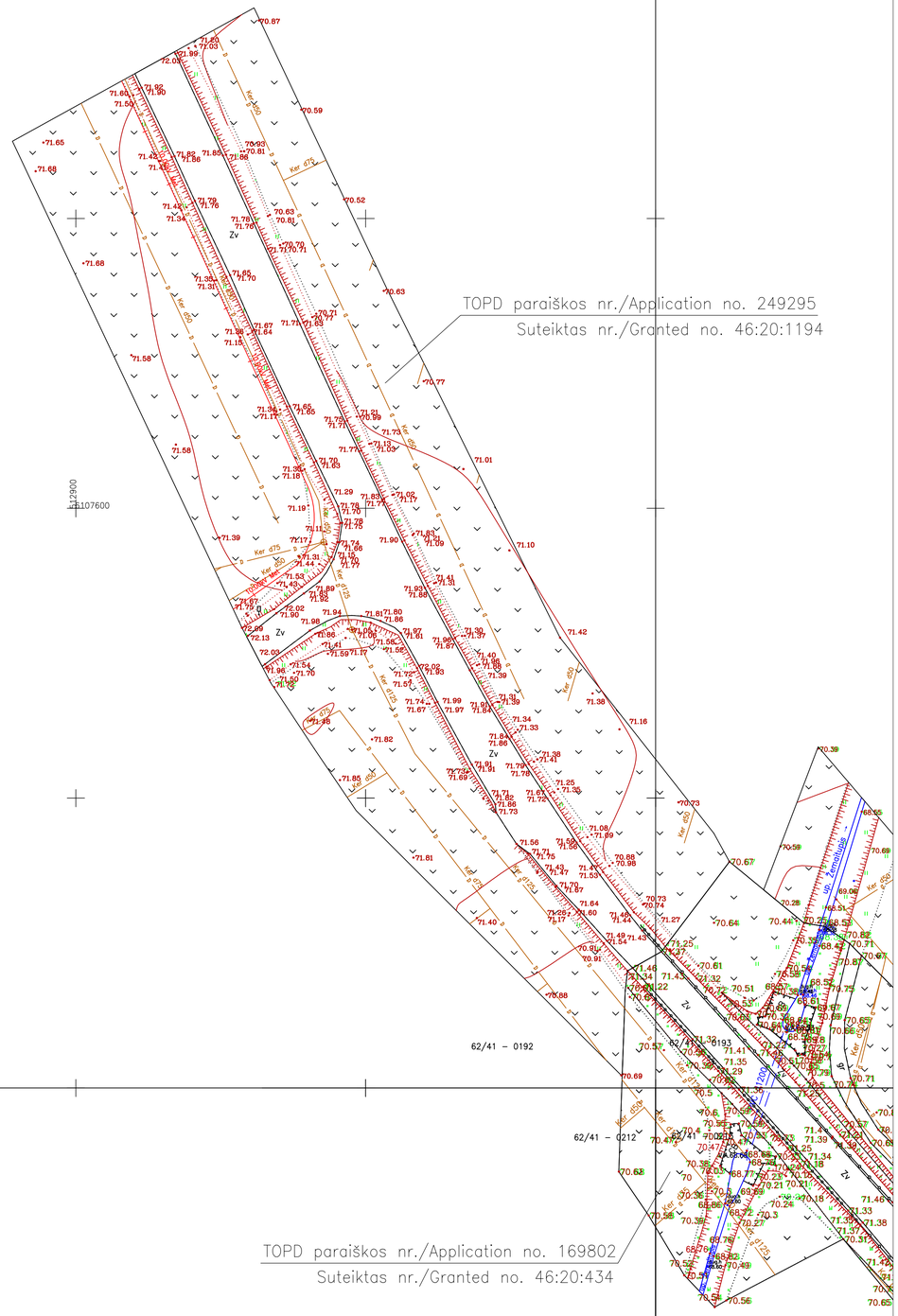

LAIDA / REVISIONS					
Nr/No	Data / Date	Aprašymas / Description	PIA / PM	SPV / DM	SPDV / DL
001	2020-04		ERI	-	VS
002	2020-08	UPDATE DUE TO ADDITIONAL TOPOGRAPHY PATIKSLINIMAS DĖL PAPILDOMOS TOPOGRAFIJOS	ERI	-	VS
003	2020-09	IGYVENDINTI TECHNINĖS PERŽIŪROS REIKALAVIMAI FULFILLED TECHNICAL REVIEW REQUIREMENTS	ERI	-	VS
004	2021-01	PATIKSLINIMAS DĖL PAPILDOMOS TOPOGRAFIJOS UPDATE DUE TO ADDITIONAL TOPOGRAPHY	ERI	-	VS

ŠIS DOKUMENTAS YRA PASIRAŠYTAS SAUGIU ELEKTRONINIU PARAŠU IR TURI LAIKO ŽYMĄ /
THIS DOCUMENT IS SIGNED ELECTRONICALLY WITH A SAFE ELECTRONIC SIGNATURE AND CONTAINS A TIME STAMP

Co-financed by the Connecting Europe Facility of the European Union

PROJEKTAS / PROJECT

SUTARTIES Nr. / CONTRACT NO. LT 2019.0403 No. 8.1/2019-03
PROJEKTO Nr. / PROJECT NO. RBDTDLTDS1DPS2-XX

Rail Baltica

„NAUJO RUOŽO IŠ KAUNO Į RAMYGALĄ STATYBOS PROJEKTAVIMO IR PROJEKTO VYKDYMO PRIEŽIŪROS PASLAUGOS" (2019-04-03 NR. 8.1/2019-03), RUOŽO ŠVEICARIJA-ŽEIMIAI (DPS2), JONAVOS R.L. SAV., INŽINERINIAI TOPOGRAFINIAI (GEODEZINIAI) TYRINĖJIMAI

"DESIGN AND DESIGN SUPERVISION SERVICES FOR THE CONSTRUCTION OF THE NEW LINE FROM KAUNAS TO RAMYGALA" (8.1/2019-03), SECTION ŠVEICARIJA-ŽEIMIAI (DPS2), JONAVA DIST. MUN., GEODETIC AND TOPOGRAPHICAL SURVEY

ARCHYVO Nr. / ARCHIVE NO. 19GEL0049

UŽSAKOVAS / CLIENT

RB Rail AS lietuvos filialas
Gedimino pr. 20
Vilnius
LT-01103
Reg. No. 304430116

STATYTOJAS / BUILDER

AB „LTG Infra"
Geležinkelio g. 2
Vilnius
LT-02100
Reg. No. 305202934

PROJEKTUOTOJAS / CONSULTANT

ĮMONĖ, KVALIF. DOK. Nr / COMPANY, QUALIF. DOC. No.

IDOM
9102

SUBRANGOVAS / SUB-CONTR.

KELPROJEKTAS

DATA / DATE: 2020-04
MASTELIS / SCALE: 1:500
LAPO DYDIS / PAPER SIZE: A1

BRĖŽINIO STATUSAS / DRAWING STATUS
PATEIKTA TVIRTINIMUI
ISSUED FOR APPROVAL

KVAL. PATV. DOK. NR. / QUALIF. DOC. NUM.		V. PAVARDĖ / NAME	PARAŠAS / SIGNATURE
1GKV-942	SPDV / DL	V. SAKALAUSKAS	E-PARAŠAS / E-SIGNED

BRĖŽINIO PAVADINIMAS / DRAWING NAME

TOPOGRAFIJOS PLANAS / TOPOGRAPHICAL PLAN

LT / EN

PROJEKTO KODAS / PROJECT CODE			VIETA/ LOCATION ŠVEICARIJA-ŽEIMIAI			PROJEKTO DALIES KODAS / DISCIPLINE CODE	
PROJEKTO ID PROJECT ID	LINIJOS ID SECTION ID	RUOŽO ID SUB-SEC. ID	KONSTR. K. VOL. / SYST.	ZONA ZONE	VIETA LOCATION	RBR KODAS RBR CODE	PROJ. DAL. K. LOCAL CODE	PROJ. ETAPAS PROJ. STAGE
RBDTD-LT	DS1	DPS2	ZZZZ	ZZ	ZZZZ	SUR	BD	TP / MD

BRĖŽINIO ŽYMUO / DRAWING MARK:
RBDTDLTDS1DPS2-XX_B-01
RBDTD-LT-DS1-DPS2_IDO_ZZZZ-ZZ_ZZZZ_D2_SUR-BD_MD_00001

LAPŲ NUMERACIJA / SHEET NUMBER: 82 of 116

LAIDA / REVISION: 004

A1 (594x841)

Suteiktas nr./Granted no. 46:20:407

62/41 – 0174
62/41 – 0194

X=6107700.00
Y=513600.00

LAIDA / REVISIONS					
Nr/No	Data / Date	Aprašymas / Description	PIA / PM	SPV / DM	SPDV / DL
001	2020-04		ERI	-	VS
002	2020-08	UPDATE DUE TO ADDITIONAL TOPOGRAPHY PATIKSLINIMAS DĖL PAPILDOMOS TOPOGRAFIJOS	ERI	-	VS
003	2020-09	ĮGYVENDINTI TECHNINĖS PERŽIŪROS REIKALAVIMAI FULFILLED TECHNICAL REVIEW REQUIREMENTS	ERI	-	VS
004	2021-01	PATIKSLINIMAS DĖL PAPILDOMOS TOPOGRAFIJOS UPDATE DUE TO ADDITIONAL TOPOGRAPHY	ERI	-	VS

ŠIS DOKUMENTAS YRA PASIRAŠYTAS SAUGIU ELEKTRONINIU PARAŠU IR TURI LAIKO ŽYMĄ /
THIS DOCUMENT IS SIGNED ELECTRONICALLY WITH A SAFE ELECTRONIC SIGNATURE AND CONTAINS A TIME STAMP

Co-financed by the Connecting Europe Facility of the European Union

PROJEKTAS / PROJECT
SUTARTIES Nr. / CONTRACT NO. LT 2019.0403 No. 8.1/2019-03
PROJEKTO Nr. / PROJECT NO. RBDTDLTDS1DPS2-XX

Rail Baltica

„NAUJO RUOŽO IŠ KAUNO Į RAMYGALĄ STATYBOS PROJEKTAVIMO IR PROJEKTO VYKDYMO PRIEŽIŪROS PASLAUGOS" (2019-04-03 NR. 8.1/2019-03), RUOŽO ŠVEICARIJA-ŽEIMIAI (DPS2), JONAVOS RAJ. SAV., INŽINERINIAI TOPOGRAFINIAI (GEODEZINIAI) TYRINĖJIMAI

"DESIGN AND DESIGN SUPERVISION SERVICES FOR THE CONSTRUCTION OF THE NEW LINE FROM KAUNAS TO RAMYGALA" (8.1/2019-03), SECTION ŠVEICARIJA-ŽEIMIAI (DPS2), JONAVA DIST. MUN., GEODETIC AND TOPOGRAPHICAL SURVEY

ARCHYVO Nr. / ARCHIVE NO. 19GEL0049

UŽSAKOVAS / CLIENT
RB Rail AS lietuvos filialas
Gedimino pr. 20
Vilnius
LT-01103
Reg. No. 304430116

STATYTOJAS / BUILDER
AB „LTG Infra"
Geležinkelio g. 2
Vilnius
LT-02100
Reg. No. 305202934

PROJEKTUOTOJAS / CONSULTANT
ĮMONĖ, KVALIF. DOK. Nr / COMPANY, QUALIF. DOC. No.
IDOM
9102

SUBRANGOVAS / SUB-CONTR.
KELPROJEKTAS

DATA / DATE: 2020-04
MASTELIS / SCALE: 1:500
LAPO DYDIS / PAPER SIZE: A1

BRĖŽINIO STATUSAS / DRAWING STATUS
PATEIKTA TVIRTINIMUI
ISSUED FOR APPROVAL

KVAL. PATV. DOK. NR. / QUALIF. DOC. NUM.		V. PAVARDĖ / NAME	PARAŠAS / SIGNATURE
1GKV-942	SPDV / DL	V. SAKALAUSKAS	E-PARAŠAS / E-SIGNED

BRĖŽINIO PAVADINIMAS / DRAWING NAME
TOPOGRAFIJOS PLANAS / TOPOGRAPHICAL PLAN

LT / EN

PROJEKTO KODAS / PROJECT CODE			VIETA/ LOCATION ŠVEICARIJA-ŽEIMIAI			PROJEKTO DALIES KODAS / DISCIPLINE CODE		
PROJEKTO ID PROJECT ID	LINIJOS ID SECTION ID	RUOŽO ID SUB-SEC. ID	KONSTR. K. VOL. / SYST.	ZONA ZONE	VIETA LOCATION	RBR KODAS RBR CODE	PROJ. DAL. K. LOCAL CODE	PROJ. ETAPAS PROJ. STAGE
RBDTD-LT	DS1	DPS2	ZZZZ	ZZ	ZZZZ	SUR	BD	TP / MD

BRĖŽINIO ŽYMUO / DRAWING MARK:
RBDTDLTDS1DPS2-XX_B-01
RBDTD-LT-DS1-DPS2_IDO_ZZZZ-ZZ_ZZZZ_D2_SUR-BD_MD_00001

LAIDA REVISION: 004

LAPŲ NUMERACIJA / SHEET NUMBER: 83 of 116

A1 (594x841)

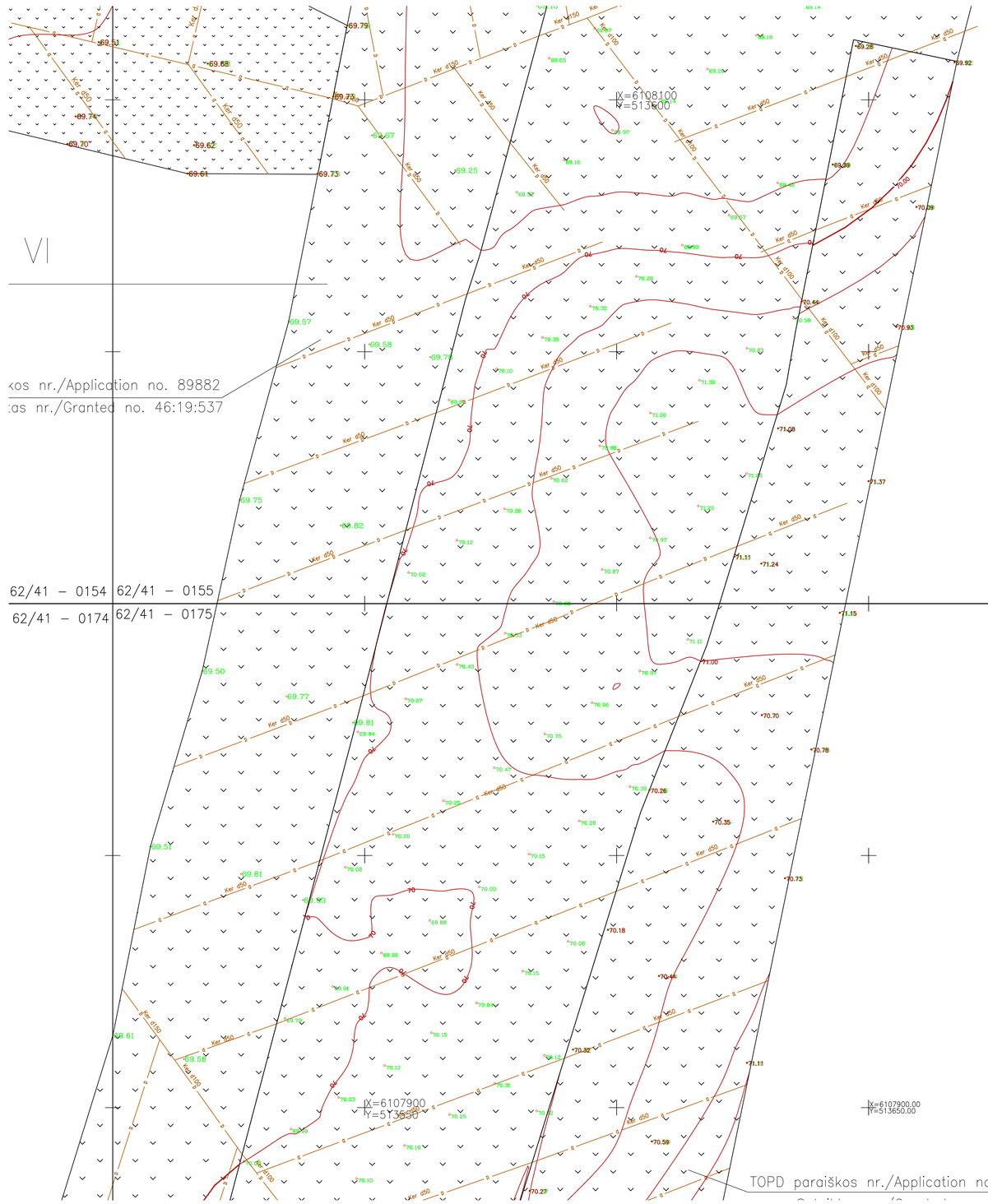

TOPD paraiškos nr./Application no. 183703
Suteiktas nr./Granted no. 46:20:446

TOPD paraiškos nr./Application no. 184799
Suteiktas nr./Granted no. 46:20:445

TOPD paraiškos nr./Application no. 89888
Suteiktas nr./Granted no. 46:19:476

kos nr./Application no. 89882
as nr./Granted no. 46:19:537

TOPD paraiškos nr./Application no. 181168

62/41 – 0154 62/41 – 0155
62/41 – 0174 62/41 – 0175

62/41 – 0155 62/41 – 0156
62/41 – 0175 62/41 – 0176

LAIDA / REVISIONS					
Nr/No	Data / Date	Aprašymas / Description	PIA / PM	SPV / DM	SPDV / DL
001	2020-04		ERI	-	VS
002	2020-08	UPDATE DUE TO ADDITIONAL TOPOGRAPHY PATIKSLINIMAS DĖL PAPILDOMOS TOPOGRAFIJOS	ERI	-	VS
003	2020-09	ĮGYVENDINTI TECHNINĖS PERŽIŪROS REIKALAVIMAI FULFILLED TECHNICAL REVIEW REQUIREMENTS	ERI	-	VS
004	2021-01	PATIKSLINIMAS DĖL PAPILDOMOS TOPOGRAFIJOS UPDATE DUE TO ADDITIONAL TOPOGRAPHY	ERI	-	VS

ŠIS DOKUMENTAS YRA PASIRAŠYTAS SAUGIU ELEKTRONINIU PARAŠU IR TURI LAIKO ŽYMĄ /
THIS DOCUMENT IS SIGNED ELECTRONICALLY WITH A SAFE ELECTRONIC SIGNATURE AND CONTAINS A TIME STAMP

Co-financed by the Connecting Europe Facility of the European Union

PROJEKTAS / PROJECT
SUTARTIES Nr. / CONTRACT NO. LT 2019.0403 No. 8.1/2019-03
PROJEKTO Nr. / PROJECT NO. RBDTDLTDS1DPS2-XX

Rail Baltica

„NAUJO RUOŽO IŠ KAUNO Į RAMYGALĄ STATYBOS PROJEKTAVIMO IR PROJEKTO VYKDYMO PRIEŽIŪROS PASLAUGOS" (2019-04-03 NR. 8.1/2019-03), RUOŽO ŠVEICARIJA-ŽEIMIAI (DPS2), JONAVOS RAJ. SAV., INŽINERINIAI TOPOGRAFINIAI (GEODEZINIAI) TYRINĖJIMAI

"DESIGN AND DESIGN SUPERVISION SERVICES FOR THE CONSTRUCTION OF THE NEW LINE FROM KAUNAS TO RAMYGALA" (8.1/2019-03), SECTION ŠVEICARIJA-ŽEIMIAI (DPS2), JONAVA DIST. MUN., GEODETIC AND TOPOGRAPHICAL SURVEY

ARCHYVO Nr. / ARCHIVE NO. 19GEL0049

UŽSAKOVAS / CLIENT
RB Rail AS lietuvos filialas
Gedimino pr. 20
Vilnius
LT-01103
Reg. No. 304430116

PROJEKTUOTOJAS / CONSULTANT
ĮMONĖ, KVALIF. DOK. Nr / COMPANY, QUALIF. DOC. No.
IDOM
9102

STATYTOJAS / BUILDER
AB „LTG Infra"
Geležinkelio g. 2
Vilnius
LT-02100
Reg. No. 305202934

SUBRANGOVAS / SUB-CONTR.
KELPROJEKTAS

DATA / DATE	MASTELIS / SCALE	LAPO DYDIS / PAPER SIZE
2020-04	1:500	A1

BRĖŽINIO STATUSAS / DRAWING STATUS
PATEIKTA TVIRTINIMUI
ISSUED FOR APPROVAL

KVAL. PATV. DOK. NR. / QUALIF. DOC. NUM.		V. PAVARDĖ / NAME	PARAŠAS / SIGNATURE
1GKV-942	SPDV / DL	V. SAKALAUSKAS	E-PARAŠAS / E-SIGNED

BRĖŽINIO PAVADINIMAS / DRAWING NAME
TOPOGRAFIJOS PLANAS / TOPOGRAPHICAL PLAN

LT / EN

PROJEKTO KODAS / PROJECT CODE			VIETA/ LOCATION ŠVEICARIJA-ŽEIMIAI			PROJEKTO DALIES KODAS / DISCIPLINE CODE		
PROJEKTO ID PROJECT ID	LINIJOS ID SECTION ID	RUOŽO ID SUB-SEC. ID	KONSTR. K. VOL. / SYST.	ZONA ZONE	VIETA LOCATION	RBR KODAS RBR CODE	PROJ. DAL. K. LOCAL CODE	PROJ. ETAPAS PROJ. STAGE
RBDTD-LT	DS1	DPS2	ZZZZ	ZZ	ZZZZ	SUR	BD	TP / MD

BRĖŽINIO ŽYMUO / DRAWING MARK:
RBDTDLTDS1DPS2-XX_B-01
RBDTD-LT-DS1-DPS2_IDO_ZZZZ-ZZ_ZZZZ_D2_SUR-BD_MD_00001

LAIDA REVISION: 004

LAPŲ NUMERACIJA / SHEET NUMBER: 84 of 116

A1 (594x841)

on no. 183703

no. 46:20:446

TOPD paraiškos nr./Application no. 89888

Suteiktas nr./Granted no. 46:19:476

55 62/41 – 0156

75 62/41 – 0176

TOPD paraiškos nr./Application no. 199817

Suteiktas nr./Granted no. 46:20:670

TOPD paraiškos nr./Application no. 89888

Suteiktas nr./Granted no. 46:19:476

62/41 – 0177

TOPD paraiškos nr./Application no. 249807

LAIDA / REVISIONS					
Nr/No	Data / Date	Aprašymas / Description	PIA / PM	SPV / DM	SPDV / DL
001	2020-04		ERI	-	VS
002	2020-08	UPDATE DUE TO ADDITIONAL TOPOGRAPHY PATIKSLINIMAS DĖL PAPILDOMOS TOPOGRAFIJOS	ERI	-	VS
003	2020-09	ĮGYVENDINTI TECHNINĖS PERŽIŪROS REIKALAVIMAI FULFILLED TECHNICAL REVIEW REQUIREMENTS	ERI	-	VS
004	2021-01	PATIKSLINIMAS DĖL PAPILDOMOS TOPOGRAFIJOS UPDATE DUE TO ADDITIONAL TOPOGRAPHY	ERI	-	VS

ŠIS DOKUMENTAS YRA PASIRAŠYTAS SAUGIU ELEKTRONINIU PARAŠU IR TURI LAIKO ŽYMĄ /
THIS DOCUMENT IS SIGNED ELECTRONICALLY WITH A SAFE ELECTRONIC SIGNATURE AND CONTAINS A TIME STAMP

Co-financed by the Connecting Europe Facility of the European Union

PROJEKTAS / PROJECT

SUTARTIES Nr. / CONTRACT NO. LT 2019.0403 No. 8.1/2019-03

PROJEKTO Nr. / PROJECT NO. RBDTDLTDS1DPS2-XX

Rail Baltica

„NAUJO RUOŽO IŠ KAUNO Į RAMYGALĄ STATYBOS PROJEKTAVIMO IR PROJEKTO VYKDYMO PRIEŽIŪROS PASLAUGOS" (2019-04-03 NR. 8.1/2019-03), RUOŽO ŠVEICARIJA-ŽEIMIAI (DPS2), JONAVOS RAJ. SAV., INŽINERINIAI TOPOGRAFINIAI (GEODEZINIAI) TYRINĖJIMAI

"DESIGN AND DESIGN SUPERVISION SERVICES FOR THE CONSTRUCTION OF THE NEW LINE FROM KAUNAS TO RAMYGALA" (8.1/2019-03), SECTION ŠVEICARIJA-ŽEIMIAI (DPS2), JONAVA DIST. MUN., GEODETIC AND TOPOGRAPHICAL SURVEY

ARCHYVO Nr. / ARCHIVE NO. 19GEL0049

UŽSAKOVAS / CLIENT

RB Rail AS lietuvos filialas
Gedimino pr. 20
Vilnius
LT-01103
Reg. No. 304430116

STATYTOJAS / BUILDER

AB „LTG Infra"
Geležinkelio g. 2
Vilnius
LT-02100
Reg. No. 305202934

PROJEKTUOTOJAS / CONSULTANT

ĮMONĖ, KVALIF. DOK. Nr / COMPANY, QUALIF. DOC. No.

IDOM
9102

SUBRANGOVAS / SUB-CONTR.

KELPROJEKTAS

DATA / DATE: 2020-04

MASTELIS / SCALE: 1:500

LAPO DYDIS / PAPER SIZE: A1

BRĖŽINIO STATUSAS / DRAWING STATUS
PATEIKTA TVIRTINIMUI
ISSUED FOR APPROVAL

KVAL. PATV. DOK. NR. / QUALIF. DOC. NUM.		V. PAVARDĖ / NAME	PARAŠAS / SIGNATURE
1GKV-942	SPDV / DL	V. SAKALAUSKAS	E-PARAŠAS / E-SIGNED

BRĖŽINIO PAVADINIMAS / DRAWING NAME

TOPOGRAFIJOS PLANAS / TOPOGRAPHICAL PLAN

LT / EN

PROJEKTO KODAS / PROJECT CODE			VIETA/ LOCATION ŠVEICARIJA-ŽEIMIAI			PROJEKTO DALIES KODAS / DISCIPLINE CODE		
PROJEKTO ID PROJECT ID	LINIJOS ID SECTION ID	RUOŽO ID SUB-SEC. ID	KONSTR. K. VOL. / SYST.	ZONA ZONE	VIETA LOCATION	RBR KODAS RBR CODE	PROJ. DAL. K. LOCAL CODE	PROJ. ETAPAS PROJ. STAGE
RBDTD-LT	DS1	DPS2	ZZZZ	ZZ	ZZZZ	SUR	BD	TP / MD

BRĖŽINIO ŽYMUO / DRAWING MARK:
RBDTDLTDS1DPS2-XX_B-01
RBDTD-LT-DS1-DPS2_IDO_ZZZZ-ZZ_ZZZZ_D2_SUR-BD_MD_00001

LAIDA REVISION: 004

LAPŲ NUMERACIJA / SHEET NUMBER: 85 of 116

92

A1 (594x841)

62/41 – 0157

62/41 – 0177

TOPD paraiškos nr./Application no. 249298
Suteiktas nr./Granted no. 46:20:1196

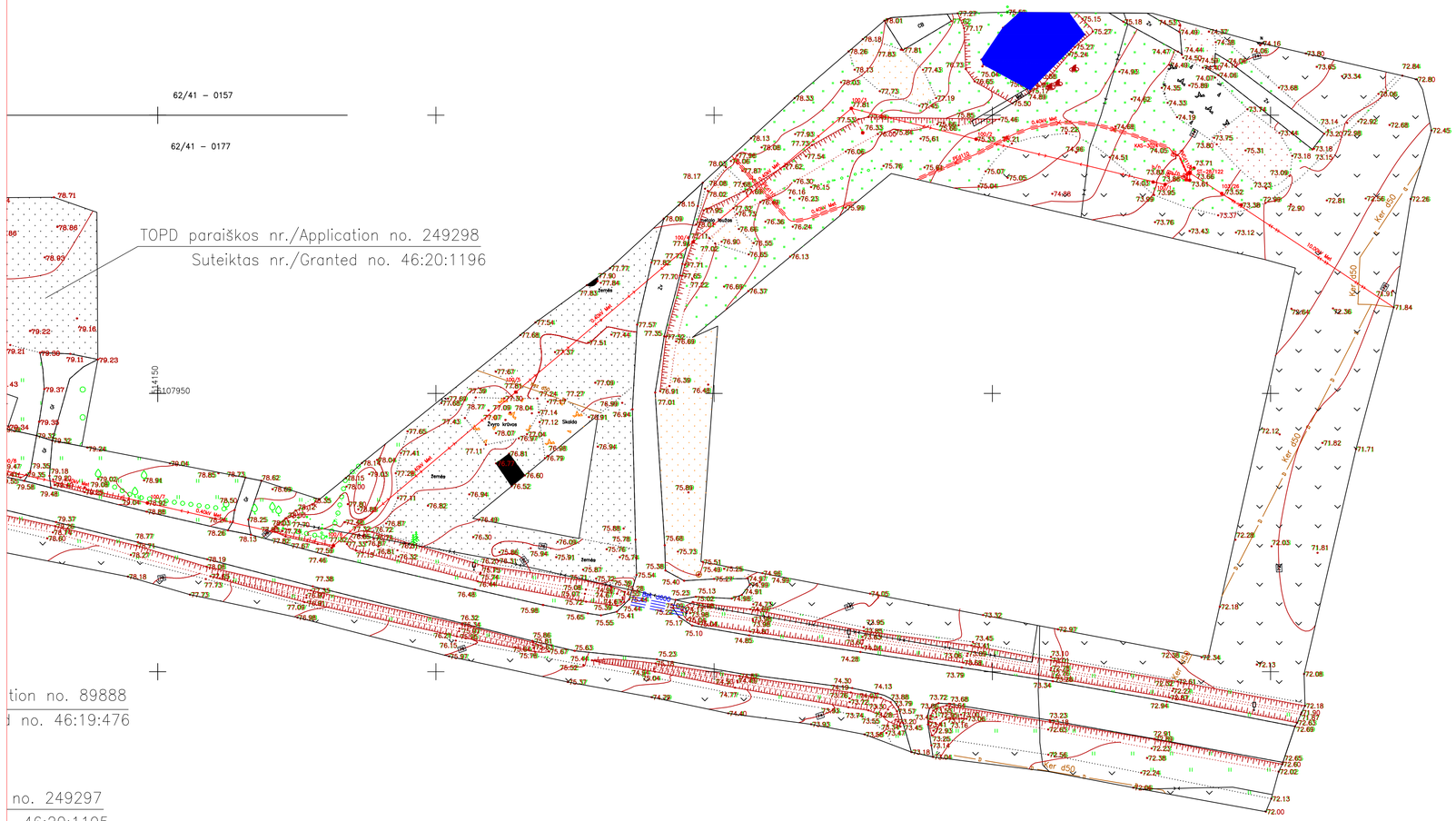

tion no. 89888
no. 46:19:476

no. 249297
. 46:20:1195

LAIDA / REVISIONS					
Nr/No	Data / Date	Aprašymas / Description	PIA / PM	SPV / DM	SPDV / DL
001	2020-04		ERI	-	VS
002	2020-08	UPDATE DUE TO ADDITIONAL TOPOGRAPHY PATIKSLINIMAS DĖL PAPILDOMOS TOPOGRAFIJOS	ERI	-	VS
003	2020-09	ĮGYVENDINTI TECHNINĖS PERŽIŪROS REIKALAVIMAI FULFILLED TECHNICAL REVIEW REQUIREMENTS	ERI	-	VS
004	2021-01	PATIKSLINIMAS DĖL PAPILDOMOS TOPOGRAFIJOS UPDATE DUE TO ADDITIONAL TOPOGRAPHY	ERI	-	VS

ŠIS DOKUMENTAS YRA PASIRAŠYTAS SAUGIU ELEKTRONINIU PARAŠU IR TURI LAIKO ŽYMĄ /
THIS DOCUMENT IS SIGNED ELECTRONICALLY WITH A SAFE ELECTRONIC SIGNATURE AND CONTAINS A TIME STAMP

Co-financed by the Connecting Europe Facility of the European Union

PROJEKTAS / PROJECT
SUTARTIES Nr. / CONTRACT NO. LT 2019.0403 No. 8.1/2019-03
PROJEKTO Nr. / PROJECT NO. RBDTDLTDS1DPS2-XX

Rail Baltica

„NAUJO RUOŽO IŠ KAUNO Į RAMYGALĄ STATYBOS PROJEKTAVIMO IR PROJEKTO VYKDYMO PRIEŽIŪROS PASLAUGOS" (2019-04-03 NR. 8.1/2019-03), RUOŽO ŠVEICARIJA-ŽEIMIAI (DPS2), JONAVOS RAJ. SAV., INŽINERINIAI TOPOGRAFINIAI (GEODEZINIAI) TYRINĖJIMAI

"DESIGN AND DESIGN SUPERVISION SERVICES FOR THE CONSTRUCTION OF THE NEW LINE FROM KAUNAS TO RAMYGALA" (8.1/2019-03), SECTION ŠVEICARIJA-ŽEIMIAI (DPS2), JONAVA DIST. MUN., GEODETIC AND TOPOGRAPHICAL SURVEY

ARCHYVO Nr. / ARCHIVE NO. 19GEL0049

UŽSAKOVAS / CLIENT
RB Rail AS lietuvos filialas
Gedimino pr. 20
Vilnius
LT-01103
Reg. No. 304430116

STATYTOJAS / BUILDER
AB „LTG Infra"
Geležinkelio g. 2
Vilnius
LT-02100
Reg. No. 305202934

PROJEKTUOTOJAS / CONSULTANT
ĮMONĖ, KVALIF. DOK. Nr / COMPANY, QUALIF. DOC. No.
IDOM
9102

SUBRANGOVAS / SUB-CONTR.
KELPROJEKTAS

DATA / DATE	MASTELIS / SCALE	LAPO DYDIS / PAPER SIZE
2020-04	1:500	A1

BRĖŽINIO STATUSAS / DRAWING STATUS
PATEIKTA TVIRTINIMUI
ISSUED FOR APPROVAL

KVAL. PATV. DOK. NR. / QUALIF. DOC. NUM.		V. PAVARDĖ / NAME	PARAŠAS / SIGNATURE
1GKV-942	SPDV / DL	V. SAKALAUSKAS	E-PARAŠAS / E-SIGNED

BRĖŽINIO PAVADINIMAS / DRAWING NAME
TOPOGRAFIJOS PLANAS / TOPOGRAPHICAL PLAN

LT / EN

PROJEKTO KODAS / PROJECT CODE		VIETA/ LOCATION ŠVEICARIJA-ŽEIMIAI				PROJEKTO DALIES KODAS / DISCIPLINE CODE		
PROJEKTO ID PROJECT ID	LINIJOS ID SECTION ID	RUOŽO ID SUB-SEC. ID	KONSTR. K. VOL. / SYST.	ZONA ZONE	VIETA LOCATION	RBR KODAS RBR CODE	PROJ. DAL. K. LOCAL CODE	PROJ. ETAPAS PROJ. STAGE
RBDTD-LT	DS1	DPS2	ZZZZ	ZZ	ZZZZ	SUR	BD	TP / MD

BRĖŽINIO ŽYMUO / DRAWING MARK:
RBDTDLTDS1DPS2-XX_B-01
RBDTD-LT-DS1-DPS2_IDO_ZZZZ-ZZ_ZZZZ_D2_SUR-BD_MD_00001

LAIDA REVISION: 004

LAPŲ NUMERACIJA / SHEET NUMBER: 86 of 116

A1 (594x841)

62/41 – 0134 | 62/41 – 0135

62/41 – 0154 | 62/41 – 0155

62/41 – 0135 | 62/41 – 0136

62/41 – 0155 | 62/41 – 0156

X=6108350.00
Y=513650

X=6108350.00
Y=513750.00

X=6108200.00
Y=513550.00

X=6108200
Y=513800

TOPD paraiškos nr./Application no. 169805

Suteiktas nr./Granted no. 46:20:207

LAIDA / REVISIONS					
Nr/No	Data / Date	Aprašymas / Description	PIA / PM	SPV / DM	SPDV / DL
001	2020-04		ERI	-	VS
002	2020-08	UPDATE DUE TO ADDITIONAL TOPOGRAPHY PATIKSLINIMAS DĖL PAPILDOMOS TOPOGRAFIJOS	ERI	-	VS
003	2020-09	ĮGYVENDINTI TECHNINĖS PERŽIŪROS REIKALAVIMAI FULFILLED TECHNICAL REVIEW REQUIREMENTS	ERI	-	VS
004	2021-01	PATIKSLINIMAS DĖL PAPILDOMOS TOPOGRAFIJOS UPDATE DUE TO ADDITIONAL TOPOGRAPHY	ERI	-	VS

ŠIS DOKUMENTAS YRA PASIRAŠYTAS SAUGIU ELEKTRONINIU PARAŠU IR TURI LAIKO ŽYMĄ /
THIS DOCUMENT IS SIGNED ELECTRONICALLY WITH A SAFE ELECTRONIC SIGNATURE AND CONTAINS A TIME STAMP

Co-financed by the Connecting Europe Facility of the European Union

PROJEKTAS / PROJECT

SUTARTIES Nr. / CONTRACT NO. LT 2019.0403 No. 8.1/2019-03

PROJEKTO Nr. / PROJECT NO. RBDTDLTDS1DPS2-XX

Rail Baltica

„NAUJO RUOŽO IŠ KAUNO Į RAMYGALĄ STATYBOS PROJEKTAVIMO IR PROJEKTO VYKDYMO PRIEŽIŪROS PASLAUGOS" (2019-04-03 NR. 8.1/2019-03), RUOŽO ŠVEICARIJA-ŽEIMIAI (DPS2), JONAVOS RAJ. SAV., INŽINERINIAI TOPOGRAFINIAI (GEODEZINIAI) TYRINĖJIMAI

"DESIGN AND DESIGN SUPERVISION SERVICES FOR THE CONSTRUCTION OF THE NEW LINE FROM KAUNAS TO RAMYGALA" (8.1/2019-03), SECTION ŠVEICARIJA-ŽEIMIAI (DPS2), JONAVA DIST. MUN., GEODETIC AND TOPOGRAPHICAL SURVEY

ARCHYVO Nr. / ARCHIVE NO. 19GEL0049

UŽSAKOVAS / CLIENT

RB Rail AS lietuvos filialas
Gedimino pr. 20
Vilnius
LT-01103
Reg. No. 304430116

STATYTOJAS / BUILDER

AB „LTG Infra"
Geležinkelio g. 2
Vilnius
LT-02100
Reg. No. 305202934

PROJEKTUOTOJAS / CONSULTANT

ĮMONĖ, KVALIF. DOK. Nr / COMPANY, QUALIF. DOC. No.

IDOM
9102

SUBRANGOVAS / SUB-CONTR.

KELPROJEKTAS

KVAL. PATV. DOK. NR. / QUALIF. DOC. NUM.		V. PAVARDĖ / NAME	PARAŠAS / SIGNATURE
1GKV-942	SPDV / DL	V. SAKALAUSKAS	E-PARAŠAS / E-SIGNED

DATA / DATE: 2020-04

MASTELIS / SCALE: 1:500

LAPO DYDIS / PAPER SIZE: A1

BRĖŽINIO STATUSAS / DRAWING STATUS
PATEIKTA TVIRTINIMUI
ISSUED FOR APPROVAL

BRĖŽINIO PAVADINIMAS / DRAWING NAME

TOPOGRAFIJOS PLANAS / TOPOGRAPHICAL PLAN

LT / EN

PROJEKTO KODAS / PROJECT CODE			VIETA/ LOCATION ŠVEICARIJA-ŽEIMIAI			PROJEKTO DALIES KODAS / DISCIPLINE CODE		
PROJEKTO ID PROJECT ID	LINIJOS ID SECTION ID	RUOŽO ID SUB-SEC. ID	KONSTR. K. VOL. / SYST.	ZONA ZONE	VIETA LOCATION	RBR KODAS RBR CODE	PROJ. DAL. K. LOCAL CODE	PROJ. ETAPAS PROJ. STAGE
RBDTD-LT	DS1	DPS2	ZZZZ	ZZ	ZZZZ	SUR	BD	TP / MD

BRĖŽINIO ŽYMUO / DRAWING MARK:
RBDTDLTDS1DPS2-XX_B-01
RBDTD-LT-DS1-DPS2_IDO_ZZZZ-ZZ_ZZZZ_D2_SUR-BD_MD_00001

LAIDA REVISION: 004

LAPŲ NUMERACIJA / SHEET NUMBER: 87 of 116

A1 (594x841)

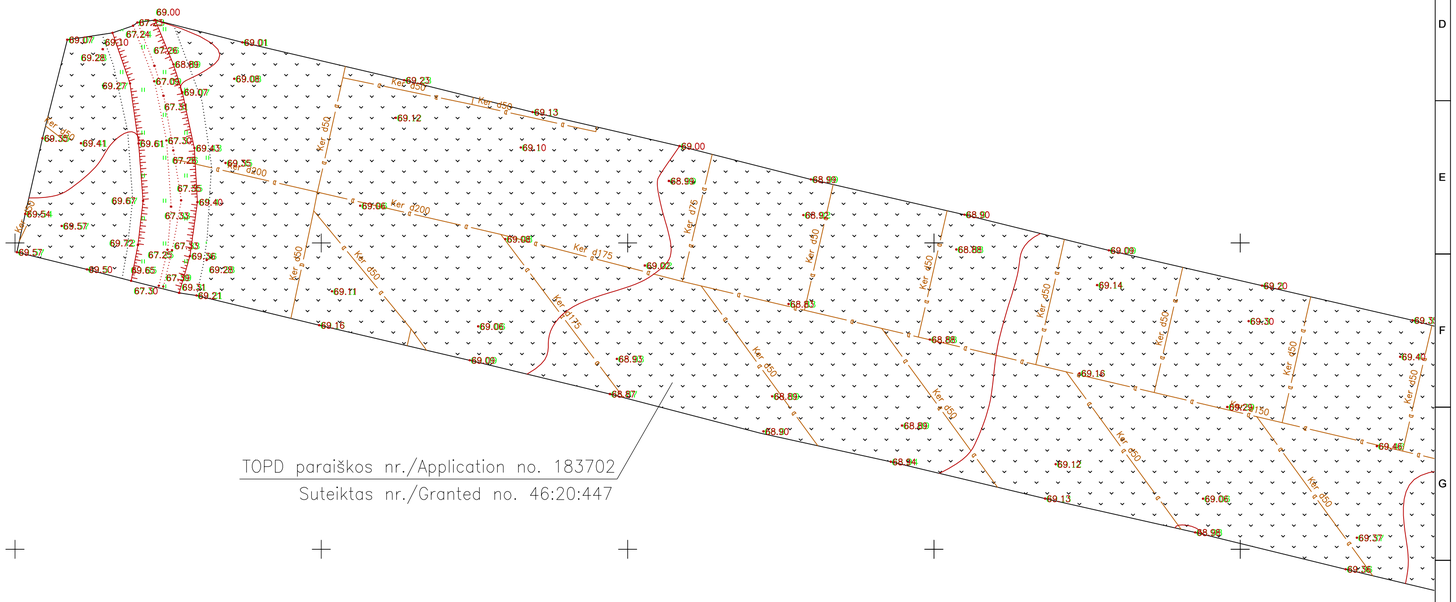

TOPD paraiško
Suteikta

LAIDA / REVISIONS					
Nr/No	Data / Date	Aprašymas / Description	PIA / PM	SPV / DM	SPDV / DL
001	2020-04		ERI	-	VS
002	2020-08	UPDATE DUE TO ADDITIONAL TOPOGRAPHY PATIKSLINIMAS DĖL PAPILDOMOS TOPOGRAFIJOS	ERI	-	VS
003	2020-09	ĮGYVENDINTI TECHNINĖS PERŽIŪROS REIKALAVIMAI FULFILLED TECHNICAL REVIEW REQUIREMENTS	ERI	-	VS
004	2021-01	PATIKSLINIMAS DĖL PAPILDOMOS TOPOGRAFIJOS UPDATE DUE TO ADDITIONAL TOPOGRAPHY	ERI	-	VS

ŠIS DOKUMENTAS YRA PASIRAŠYTAS SAUGIU ELEKTRONINIU PARAŠU IR TURI LAIKO ŽYMĄ /
THIS DOCUMENT IS SIGNED ELECTRONICALLY WITH A SAFE ELECTRONIC SIGNATURE AND CONTAINS A TIME STAMP

Co-financed by the Connecting Europe Facility of the European Union

PROJEKTAS / PROJECT

SUTARTIES Nr. / CONTRACT NO. LT 2019.0403 No. 8.1/2019-03
PROJEKTO Nr. / PROJECT NO. RBDTDLTDS1DPS2-XX

Rail Baltica

„NAUJO RUOŽO IŠ KAUNO Į RAMYGALĄ STATYBOS PROJEKTAVIMO IR PROJEKTO VYKDYMO PRIEŽIŪROS PASLAUGOS" (2019-04-03 NR. 8.1/2019-03), RUOŽO ŠVEICARIJA-ŽEIMIAI (DPS2), JONAVOS RAJ. SAV., INŽINERINIAI TOPOGRAFINIAI (GEODEZINIAI) TYRINĖJIMAI

"DESIGN AND DESIGN SUPERVISION SERVICES FOR THE CONSTRUCTION OF THE NEW LINE FROM KAUNAS TO RAMYGALA" (8.1/2019-03), SECTION ŠVEICARIJA-ŽEIMIAI (DPS2), JONAVA DIST. MUN., GEODETIC AND TOPOGRAPHICAL SURVEY

ARCHYVO Nr. / ARCHIVE NO. 19GEL0049

UŽSAKOVAS / CLIENT

RB Rail AS lietuvos filialas
Gedimino pr. 20
Vilnius
LT-01103
Reg. No. 304430116

PROJEKTUOTOJAS / CONSULTANT

ĮMONĖ, KVALIF. DOK. Nr / COMPANY, QUALIF. DOC. No.

IDOM
9102

STATYTOJAS / BUILDER

AB „LTG Infra"
Geležinkelio g. 2
Vilnius
LT-02100
Reg. No. 305202934

SUBRANGOVAS / SUB-CONTR.

KELPROJEKTAS

DATA / DATE: 2020-04

MASTELIS / SCALE: 1:500

LAPO DYDIS / PAPER SIZE: A1

BRĖŽINIO STATUSAS / DRAWING STATUS
PATEIKTA TVIRTINIMUI
ISSUED FOR APPROVAL

KVAL. PATV. DOK. NR. / QUALIF. DOC. NUM.		V. PAVARDĖ / NAME	PARAŠAS / SIGNATURE
1GKV-942	SPDV / DL	V. SAKALAUSKAS	E-PARAŠAS / E-SIGNED

BRĖŽINIO PAVADINIMAS / DRAWING NAME

TOPOGRAFIJOS PLANAS / TOPOGRAPHICAL PLAN

LT / EN

PROJEKTO KODAS / PROJECT CODE			VIETA/ LOCATION ŠVEICARIJA-ŽEIMIAI			PROJEKTO DALIES KODAS / DISCIPLINE CODE		
PROJEKTO ID PROJECT ID	LINIJOS ID SECTION ID	RUOŽO ID SUB-SEC. ID	KONSTR. K. VOL. / SYST.	ZONA ZONE	VIETA LOCATION	RBR KODAS RBR CODE	PROJ. DAL. K. LOCAL CODE	PROJ. ETAPAS PROJ. STAGE
RBDTD-LT	DS1	DPS2	ZZZZ	ZZ	ZZZZ	SUR	BD	TP / MD

BRĖŽINIO ŽYMUO / DRAWING MARK:
RBDTDLTDS1DPS2-XX_B-01
RBDTD-LT-DS1-DPS2_IDO_ZZZZ-ZZ_ZZZZ_D2_SUR-BD_MD_00001

LAIDA REVISION: 004

LAPŲ NUMERACIJA / SHEET NUMBER: 88 of 116

A1 (594x841)

TOPD paraiškos nr./Application no. 181164
Suteiktas nr./Granted no. 46:20:411

TOPD paraiškos nr./Application no. 170993
Suteiktas nr./Granted no. 46:20:344

X=6108450.00
Y=513600.00

62/41 – 0115

0134 62/41 – 0135

62/41 – 0115

62/41 – 0135

62/41 – 0116

62/41 – 0136

LAIDA / REVISIONS					
Nr/No	Data / Date	Aprašymas / Description	PIA / PM	SPV / DM	SPDV / DL
001	2020-04		ERI	-	VS
002	2020-08	UPDATE DUE TO ADDITIONAL TOPOGRAPHY PATIKSLINIMAS DĖL PAPILDOMOS TOPOGRAFIJOS	ERI	-	VS
003	2020-09	ĮGYVENDINTI TECHNINĖS PERŽIŪROS REIKALAVIMAI FULFILLED TECHNICAL REVIEW REQUIREMENTS	ERI	-	VS
004	2021-01	PATIKSLINIMAS DĖL PAPILDOMOS TOPOGRAFIJOS UPDATE DUE TO ADDITIONAL TOPOGRAPHY	ERI	-	VS

ŠIS DOKUMENTAS YRA PASIRAŠYTAS SAUGIU ELEKTRONINIU PARAŠU IR TURI LAIKO ŽYMĄ /
THIS DOCUMENT IS SIGNED ELECTRONICALLY WITH A SAFE ELECTRONIC SIGNATURE AND CONTAINS A TIME STAMP

Co-financed by the Connecting Europe Facility of the European Union

PROJEKTAS / PROJECT
SUTARTIES Nr. / CONTRACT NO. LT 2019.0403 No. 8.1/2019-03
PROJEKTO Nr. / PROJECT NO. RBDTDLTDS1DPS2-XX

Rail Baltica

„NAUJO RUOŽO IŠ KAUNO Į RAMYGALĄ STATYBOS PROJEKTAVIMO IR PROJEKTO VYKDYMO PRIEŽIŪROS PASLAUGOS" (2019-04-03 NR. 8.1/2019-03), RUOŽO ŠVEICARIJA-ŽEIMIAI (DPS2), JONAVOS RAJ. SAV., INŽINERINIAI TOPOGRAFINIAI (GEODEZINIAI) TYRINĖJIMAI

"DESIGN AND DESIGN SUPERVISION SERVICES FOR THE CONSTRUCTION OF THE NEW LINE FROM KAUNAS TO RAMYGALA" (8.1/2019-03), SECTION ŠVEICARIJA-ŽEIMIAI (DPS2), JONAVA DIST. MUN., GEODETIC AND TOPOGRAPHICAL SURVEY

ARCHYVO Nr. / ARCHIVE NO. 19GEL0049

UŽSAKOVAS / CLIENT
RB Rail AS lietuvos filialas
Gedimino pr. 20
Vilnius
LT-01103
Reg. No. 304430116

STATYTOJAS / BUILDER
AB „LTG Infra"
Geležinkelio g. 2
Vilnius
LT-02100
Reg. No. 305202934

PROJEKTUOTOJAS / CONSULTANT
ĮMONĖ, KVALIF. DOK. Nr / COMPANY, QUALIF. DOC. No.
IDOM
9102

SUBRANGOVAS / SUB-CONTR.
KELPROJEKTAS

DATA / DATE: 2020-04
MASTELIS / SCALE: 1:500
LAPO DYDIS / PAPER SIZE: A1

BRĖŽINIO STATUSAS / DRAWING STATUS
PATEIKTA TVIRTINIMUI
ISSUED FOR APPROVAL

KVAL. PATV. DOK. NR. / QUALIF. DOC. NUM.		V. PAVARDĖ / NAME	PARAŠAS / SIGNATURE
1GKV-942	SPDV / DL	V. SAKALAUSKAS	E-PARAŠAS / E-SIGNED

BRĖŽINIO PAVADINIMAS / DRAWING NAME
TOPOGRAFIJOS PLANAS / TOPOGRAPHICAL PLAN

LT / EN

PROJEKTO KODAS / PROJECT CODE			VIETA/ LOCATION ŠVEICARIJA-ŽEIMIAI			PROJEKTO DALIES KODAS / DISCIPLINE CODE		PROJ. ETAPAS PROJ. STAGE
PROJEKTO ID PROJECT ID	LINIJOS ID SECTION ID	RUOŽO ID SUB-SEC. ID	KONSTR. K. VOL. / SYST.	ZONA ZONE	VIETA LOCATION	RBR KODAS RBR CODE	PROJ. DAL. K. LOCAL CODE	TP / MD
RBDTD-LT	DS1	DPS2	ZZZZ	ZZ	ZZZZ	SUR	BD	M

BRĖŽINIO ŽYMUO / DRAWING MARK:
RBDTDLTDS1DPS2-XX_B-01
RBDTD-LT-DS1-DPS2_IDO_ZZZZ-ZZ_ZZZZ_D2_SUR-BD_MD_00001

LAIDA REVISION: 004

LAPŲ NUMERACIJA / SHEET NUMBER: 89 of 116

96

A1 (594x841)

TOPD paraiškos nr./Application no. 181167
Suteiktas nr./Granted no. 46:20:408



LAIDA / REVISIONS					
Nr/No	Data / Date	Aprašymas / Description	PIA / PM	SPV / DM	SPDV / DL
001	2020-04	UPDATE DUE TO ADDITIONAL TOPOGRAPHY	ERI	-	VS
002	2020-08	PATIKSLINIMAS DĖL PAPILDOMOS TOPOGRAFIJOS	ERI	-	VS
003	2020-09	ĮGYVENDINTI TECHNINĖS PERŽIŪROS REIKALAVIMAI FULFILLED TECHNICAL REVIEW REQUIREMENTS	ERI	-	VS
004	2021-01	PATIKSLINIMAS DĖL PAPILDOMOS TOPOGRAFIJOS UPDATE DUE TO ADDITIONAL TOPOGRAPHY	ERI	-	VS

ŠIS DOKUMENTAS YRA PASIRAŠYTAS SAUGIU ELEKTRONINIU PARAŠU IR TURI LAIKO ŽYMĄ /
THIS DOCUMENT IS SIGNED ELECTRONICALLY WITH A SAFE ELECTRONIC SIGNATURE AND CONTAINS A TIME STAMP

Co-financed by the Connecting Europe Facility of the European Union

PROJEKTAS / PROJECT

SUTARTIES Nr. / CONTRACT NO. LT 2019.0403 No. 8.1/2019-03
PROJEKTO Nr. / PROJECT NO. RBDTDLTDS1DPS2-XX

Rail Baltica

„NAUJO RUOŽO IŠ KAUNO Į RAMYGALĄ STATYBOS PROJEKTAVIMO IR PROJEKTO VYKDYMO PRIEŽIŪROS PASLAUGOS" (2019-04-03 NR. 8.1/2019-03), RUOŽO ŠVEICARIJA-ŽEIMIAI (DPS2), JONAVOS RAJ. SAV., INŽINERINIAI TOPOGRAFINIAI (GEODEZINIAI) TYRINĖJIMAI

"DESIGN AND DESIGN SUPERVISION SERVICES FOR THE CONSTRUCTION OF THE NEW LINE FROM KAUNAS TO RAMYGALA" (8.1/2019-03), SECTION ŠVEICARIJA-ŽEIMIAI (DPS2), JONAVA DIST. MUN., GEODETIC AND TOPOGRAPHICAL SURVEY

ARCHYVO Nr. / ARCHIVE NO. 19GEL0049

UŽSAKOVAS / CLIENT

RB Rail AS lietuvos filialas
Gedimino pr. 20
Vilnius
LT-01103
Reg. No. 304430116

STATYTOJAS / BUILDER

AB „LTG Infra"
Geležinkelio g. 2
Vilnius
LT-02100
Reg. No. 305202934

PROJEKTUOTOJAS / CONSULTANT

ĮMONĖ, KVALIF. DOK. Nr / COMPANY, QUALIF. DOC. No.

IDOM
9102

SUBRANGOVAS / SUB-CONTR.

KELPROJEKTAS

DATA / DATE: 2020-04
MASTELIS / SCALE: 1:500
LAPO DYDIS / PAPER SIZE: A1

BRĖŽINIO STATUSAS / DRAWING STATUS
PATEIKTA TVIRTINIMUI
ISSUED FOR APPROVAL

KVAL. PATV. DOK. NR. / QUALIF. DOC. NUM.		V. PAVARDĖ / NAME	PARAŠAS / SIGNATURE
1GKV-942	SPDV / DL	V. SAKALAUSKAS	E-PARAŠAS / E-SIGNED

BRĖŽINIO PAVADINIMAS / DRAWING NAME

TOPOGRAFIJOS PLANAS / TOPOGRAPHICAL PLAN

LT / EN

PROJEKTO KODAS / PROJECT CODE			VIETA/ LOCATION ŠVEICARIJA-ŽEIMIAI			PROJEKTO DALIES KODAS / DISCIPLINE CODE		
PROJEKTO ID PROJECT ID	LINIJOS ID SECTION ID	RUOŽO ID SUB-SEC. ID	KONSTR. K. VOL. / SYST.	ZONA ZONE	VIETA LOCATION	RBR KODAS RBR CODE	PROJ. DAL. K. LOCAL CODE	PROJ. ETAPAS PROJ. STAGE
RBDTD-LT	DS1	DPS2	ZZZZ	ZZ	ZZZZ	SUR	BD	TP / MD

BRĖŽINIO ŽYMUO / DRAWING MARK:
RBDTD-LT-DS1-DPS2_IDO_ZZZZ-ZZ_ZZZZ_D2_SUR-BD_MD_00001

LAIDA REVISION: 004

LAPŲ NUMERACIJA / SHEET NUMBER: 90 of 116

A1 (594x841)

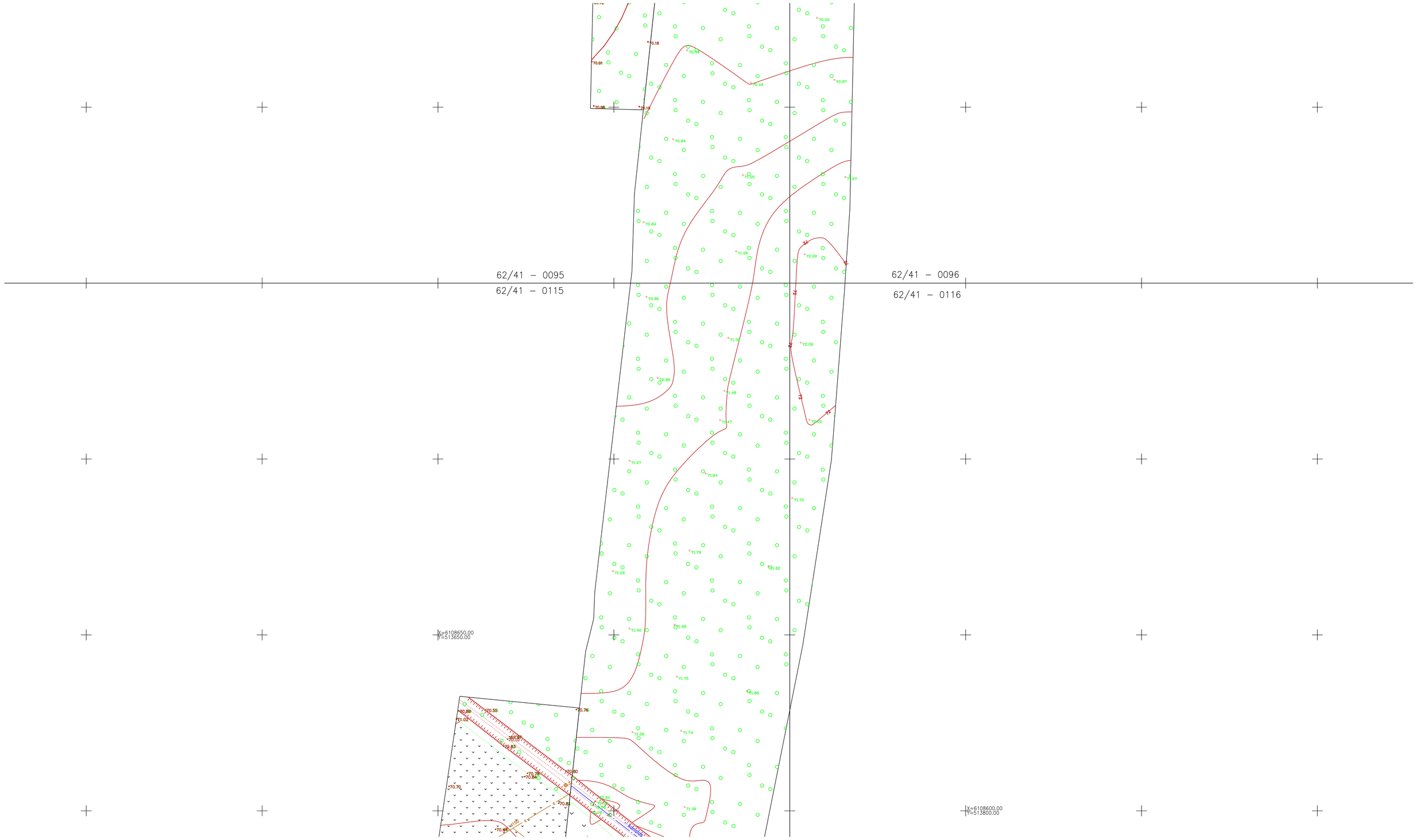

LAIDA / REVISIONS					
Nr/No	Data / Date	Aprašymas / Description	PIA / PM	SPV / DM	SPDV / DL
001	2020-04		ERI	-	VS
002	2020-08	UPDATE DUE TO ADDITIONAL TOPOGRAPHY PATIKSLINIMAS DĖL PAPILDOMOS TOPOGRAFIJOS	ERI	-	VS
003	2020-09	ĮGYVENDINTI TECHNINĖS PERŽIŪROS REIKALAVIMAI FULFILLED TECHNICAL REVIEW REQUIREMENTS	ERI	-	VS
004	2021-01	PATIKSLINIMAS DĖL PAPILDOMOS TOPOGRAFIJOS UPDATE DUE TO ADDITIONAL TOPOGRAPHY	ERI	-	VS

ŠIS DOKUMENTAS YRA PASIRAŠYTAS SAUGIU ELEKTRONINIU PARAŠU IR TURI LAIKO ŽYMĄ /
THIS DOCUMENT IS SIGNED ELECTRONICALLY WITH A SAFE ELECTRONIC SIGNATURE AND CONTAINS A TIME STAMP

Co-financed by the Connecting Europe Facility of the European Union

PROJEKTAS / PROJECT

SUTARTIES Nr. / CONTRACT NO. LT 2019.0403 No. 8.1/2019-03
PROJEKTO Nr. / PROJECT NO. RBDTDLTDS1DPS2-XX

Rail Baltica

„NAUJO RUOŽO IŠ KAUNO Į RAMYGALĄ STATYBOS PROJEKTAVIMO IR PROJEKTO VYKDYMO PRIEŽIŪROS PASLAUGOS" (2019-04-03 NR. 8.1/2019-03), RUOŽO ŠVEICARIJA-ŽEIMIAI (DPS2), JONAVOS RAJ. SAV., INŽINERINIAI TOPOGRAFINIAI (GEODEZINIAI) TYRINĖJIMAI

"DESIGN AND DESIGN SUPERVISION SERVICES FOR THE CONSTRUCTION OF THE NEW LINE FROM KAUNAS TO RAMYGALA" (8.1/2019-03), SECTION ŠVEICARIJA-ŽEIMIAI (DPS2), JONAVA DIST. MUN., GEODETIC AND TOPOGRAPHICAL SURVEY

ARCHYVO Nr. / ARCHIVE NO. 19GEL0049

UŽSAKOVAS / CLIENT

RB Rail AS lietuvos filialas
Gedimino pr. 20
Vilnius
LT-01103
Reg. No. 304430116

STATYTOJAS / BUILDER

AB „LTG Infra"
Geležinkelio g. 2
Vilnius
LT-02100
Reg. No. 305202934

PROJEKTUOTOJAS / CONSULTANT

ĮMONĖ, KVALIF. DOK. Nr / COMPANY, QUALIF. DOC. No.

IDOM
9102

SUBRANGOVAS / SUB-CONTR.

KELPROJEKTAS

KVAL. PATV. DOK. NR. / QUALIF. DOC. NUM.		V. PAVARDĖ / NAME	PARAŠAS / SIGNATURE
1GKV-942	SPDV / DL	V. SAKALAUSKAS	E-PARAŠAS / E-SIGNED

DATA / DATE: 2020-04

MASTELIS / SCALE: 1:500

LAPO DYDIS / PAPER SIZE: A1

BRĖŽINIO STATUSAS / DRAWING STATUS
PATEIKTA TVIRTINIMUI
ISSUED FOR APPROVAL

BRĖŽINIO PAVADINIMAS / DRAWING NAME

TOPOGRAFIJOS PLANAS / TOPOGRAPHICAL PLAN

LT / EN

PROJEKTO KODAS / PROJECT CODE			VIETA/ LOCATION ŠVEICARIJA-ŽEIMIAI			PROJEKTO DALIES KODAS / DISCIPLINE CODE		
PROJEKTO ID PROJECT ID	LINIJOS ID SECTION ID	RUOŽO ID SUB-SEC. ID	KONSTR. K. VOL. / SYST.	ZONA ZONE	VIETA LOCATION	RBR KODAS RBR CODE	PROJ. DAL. K. LOCAL CODE	PROJ. ETAPAS PROJ. STAGE
RBDTD-LT	DS1	DPS2	ZZZZ	ZZ	ZZZZ	SUR	BD	TP / MD

BRĖŽINIO ŽYMUO / DRAWING MARK:
RBDTDLTDS1DPS2-XX_B-01
RBDTD-LT-DS1-DPS2_IDO_ZZZZ-ZZ_ZZZZ_D2_SUR-BD_MD_00001

LAPŲ NUMERACIJA / SHEET NUMBER: 91 of 116

LAIDA REVISION: 004

A1 (594x841)

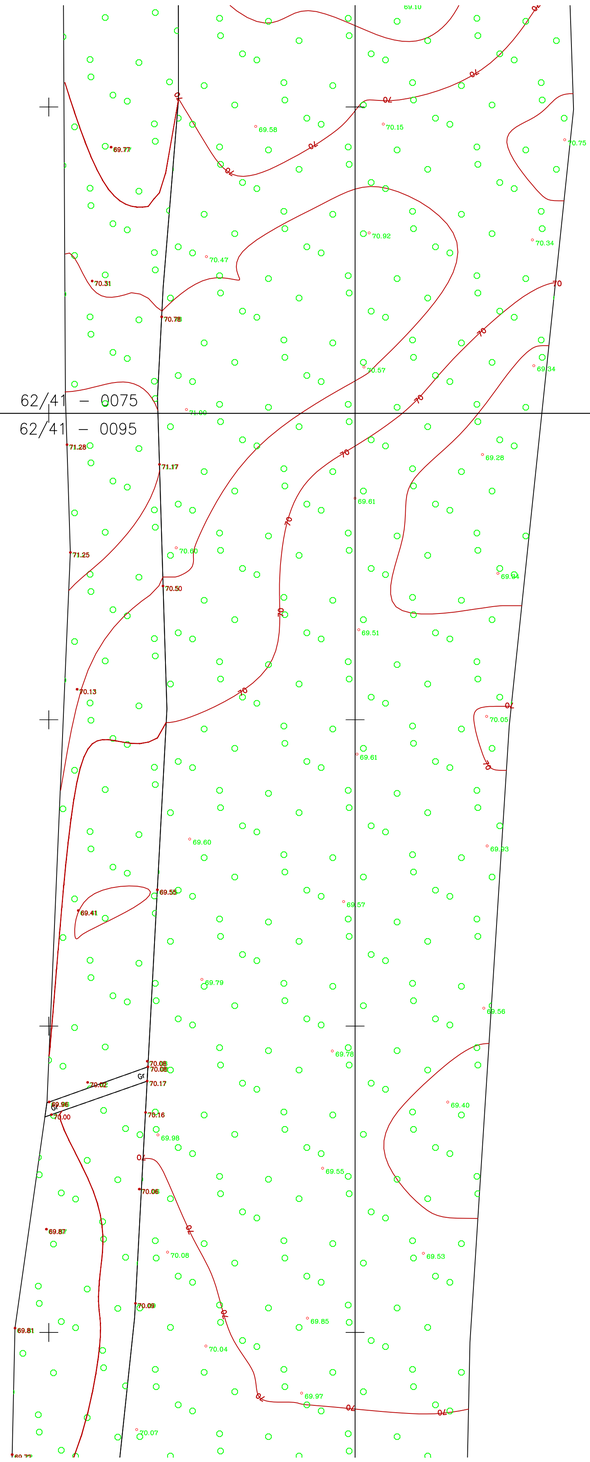

LAIDA / REVISIONS					
Nr/No	Data / Date	Aprašymas / Description	PIA / PM	SPV / DM	SPDV / DL
001	2020-04		ERI	-	VS
002	2020-08	UPDATE DUE TO ADDITIONAL TOPOGRAPHY PATIKSLINIMAS DĖL PAPILDOMOS TOPOGRAFIJOS	ERI	-	VS
003	2020-09	ĮGYVENDINTI TECHNINĖS PERŽIŪROS REIKALAVIMAI FULFILLED TECHNICAL REVIEW REQUIREMENTS	ERI	-	VS
004	2021-01	PATIKSLINIMAS DĖL PAPILDOMOS TOPOGRAFIJOS UPDATE DUE TO ADDITIONAL TOPOGRAPHY	ERI	-	VS

ŠIS DOKUMENTAS YRA PASIRAŠYTAS SAUGIU ELEKTRONINIU PARAŠU IR TURI LAIKO ŽYMĄ /
THIS DOCUMENT IS SIGNED ELECTRONICALLY WITH A SAFE ELECTRONIC SIGNATURE AND CONTAINS A TIME STAMP

Co-financed by the Connecting Europe Facility of the European Union

PROJEKTAS / PROJECT

SUTARTIES Nr. / CONTRACT NO. LT 2019.0403 No. 8.1/2019-03
PROJEKTO Nr. / PROJECT NO. RBDTDLTDS1DPS2-XX

Rail Baltica

„NAUJO RUOŽO IŠ KAUNO Į RAMYGALĄ STATYBOS PROJEKTAVIMO IR PROJEKTO VYKDYMO PRIEŽIŪROS PASLAUGOS" (2019-04-03 NR. 8.1/2019-03), RUOŽO ŠVEICARIJA-ŽEIMIAI (DPS2), JONAVOS RAJ. SAV., INŽINERINIAI TOPOGRAFINIAI (GEODEZINIAI) TYRINĖJIMAI

"DESIGN AND DESIGN SUPERVISION SERVICES FOR THE CONSTRUCTION OF THE NEW LINE FROM KAUNAS TO RAMYGALA" (8.1/2019-03), SECTION ŠVEICARIJA-ŽEIMIAI (DPS2), JONAVA DIST. MUN., GEODETIC AND TOPOGRAPHICAL SURVEY

ARCHYVO Nr. / ARCHIVE NO. 19GEL0049

UŽSAKOVAS / CLIENT	PROJEKTUOTOJAS / CONSULTANT
RB Rail AS lietuvos filialas Gedimino pr. 20 Vilnius LT-01103 Reg. No. 304430116	ĮMONĖ, KVALIF. DOK. Nr / COMPANY, QUALIF. DOC. No. IDOM 9102
STATYTOJAS / BUILDER	SUBRANGOVAS / SUB-CONTR.
AB „LTG Infra" Geležinkelio g. 2 Vilnius LT-02100 Reg. No. 305202934	KELPROJEKTAS

DATA / DATE	MASTELIS / SCALE	LAPO DYDIS / PAPER SIZE
2020-04	1:500	A1

BRĖŽINIO STATUSAS / DRAWING STATUS
PATEIKTA TVIRTINIMUI
ISSUED FOR APPROVAL

KVAL. PATV. DOK. NR. / QUALIF. DOC. NUM.		V. PAVARDĖ / NAME	PARAŠAS / SIGNATURE
1GKV-942	SPDV / DL	V. SAKALAUSKAS	E-PARAŠAS / E-SIGNED

BRĖŽINIO PAVADINIMAS / DRAWING NAME

TOPOGRAFIJOS PLANAS / TOPOGRAPHICAL PLAN

LT / EN

PROJEKTO KODAS / PROJECT CODE			VIETA/ LOCATION ŠVEICARIJA-ŽEIMIAI			PROJEKTO DALIES KODAS / DISCIPLINE CODE		
PROJEKTO ID PROJECT ID	LINIJOS ID SECTION ID	RUOŽO ID SUB-SEC. ID	KONSTR. K. VOL. / SYST.	ZONA ZONE	VIETA LOCATION	RBR KODAS RBR CODE	PROJ. DAL. K. LOCAL CODE	PROJ. ETAPAS PROJ. STAGE
RBDTD-LT	DS1	DPS2	ZZZZ	ZZ	ZZZZ	SUR	BD	TP / MD

BRĖŽINIO ŽYMUO / DRAWING MARK:
RBDTDLTDS1DPS2-XX_B-01
RBDTD-LT-DS1-DPS2_IDO_ZZZZ-ZZ_ZZZZ_D2_SUR-BD_MD_00001

LAIDA REVISION: 004

LAPŲ NUMERACIJA / SHEET NUMBER: 92 of 116

A1 (594x841)



LAIDA / REVISIONS					
Nr/No	Data / Date	Aprašymas / Description	PIA / PM	SPV / DM	SPDV / DL
001	2020-04		ERI	-	VS
002	2020-08	UPDATE DUE TO ADDITIONAL TOPOGRAPHY PATIKSLINIMAS DĖL PAPILDOMOS TOPOGRAFIJOS	ERI	-	VS
003	2020-09	ĮGYVENDINTI TECHNINĖS PERŽIŪROS REIKALAVIMAI FULFILLED TECHNICAL REVIEW REQUIREMENTS	ERI	-	VS
004	2021-01	PATIKSLINIMAS DĖL PAPILDOMOS TOPOGRAFIJOS UPDATE DUE TO ADDITIONAL TOPOGRAPHY	ERI	-	VS

ŠIS DOKUMENTAS YRA PASIRAŠYTAS SAUGIU ELEKTRONINIU PARAŠU IR TURI LAIKO ŽYMĄ /
THIS DOCUMENT IS SIGNED ELECTRONICALLY WITH A SAFE ELECTRONIC SIGNATURE AND CONTAINS A TIME STAMP

Co-financed by the Connecting Europe Facility of the European Union

PROJEKTAS / PROJECT

SUTARTIES Nr. / CONTRACT NO. LT 2019.0403 No. 8.1/2019-03
PROJEKTO Nr. / PROJECT NO. RBDTDLTDS1DPS2-XX

Rail Baltica

„NAUJO RUOŽO IŠ KAUNO Į RAMYGALĄ STATYBOS PROJEKTAVIMO IR PROJEKTO VYKDYMO PRIEŽIŪROS PASLAUGOS" (2019-04-03 NR. 8.1/2019-03), RUOŽO ŠVEICARIJA-ŽEIMIAI (DPS2), JONAVOS RAJ. SAV., INŽINERINIAI TOPOGRAFINIAI (GEODEZINIAI) TYRINĖJIMAI

"DESIGN AND DESIGN SUPERVISION SERVICES FOR THE CONSTRUCTION OF THE NEW LINE FROM KAUNAS TO RAMYGALA" (8.1/2019-03), SECTION ŠVEICARIJA-ŽEIMIAI (DPS2), JONAVA DIST. MUN., GEODETIC AND TOPOGRAPHICAL SURVEY

ARCHYVO Nr. / ARCHIVE NO. 19GEL0049

UŽSAKOVAS / CLIENT	PROJEKTUOTOJAS / CONSULTANT
RB Rail AS lietuvos filialas Gedimino pr. 20 Vilnius LT-01103 Reg. No. 304430116	ĮMONĖ, KVALIF. DOK. Nr / COMPANY, QUALIF. DOC. No. IDOM 9102
STATYTOJAS / BUILDER	SUBRANGOVAS / SUB-CONTR.
AB „LTG Infra" Geležinkelio g. 2 Vilnius LT-02100 Reg. No. 305202934	KELPROJEKTAS

DATA / DATE	MASTELIS / SCALE	LAPO DYDIS / PAPER SIZE
2020-04	1:500	A1

BRĖŽINIO STATUSAS / DRAWING STATUS
PATEIKTA TVIRTINIMUI
ISSUED FOR APPROVAL

KVAL. PATV. DOK. NR. / QUALIF. DOC. NUM.		V. PAVARDĖ / NAME	PARAŠAS / SIGNATURE
1GKV-942	SPDV / DL	V. SAKALAUSKAS	E-PARAŠAS / E-SIGNED

BRĖŽINIO PAVADINIMAS / DRAWING NAME

TOPOGRAFIJOS PLANAS / TOPOGRAPHICAL PLAN

LT / EN

PROJEKTO KODAS / PROJECT CODE			VIETA/ LOCATION ŠVEICARIJA-ŽEIMIAI			PROJEKTO DALIES KODAS / DISCIPLINE CODE		
PROJEKTO ID PROJECT ID	LINIJOS ID SECTION ID	RUOŽO ID SUB-SEC. ID	KONSTR. K. VOL. / SYST.	ZONA ZONE	VIETA LOCATION	RBR KODAS RBR CODE	PROJ. DAL. K. LOCAL CODE	PROJ. ETAPAS PROJ. STAGE
RBDTD-LT	DS1	DPS2	ZZZZ	ZZ	ZZZZ	SUR	BD	TP / MD

BRĖŽINIO ŽYMUO / DRAWING MARK:
RBDTDLTDS1DPS2-XX_B-01
RBDTD-LT-DS1-DPS2_IDO_ZZZZ-ZZ_ZZZZ_D2_SUR-BD_MD_00001

LAIDA REVISION: 004

LAPŲ NUMERACIJA / SHEET NUMBER: 93 of 116

A1 (594x841)

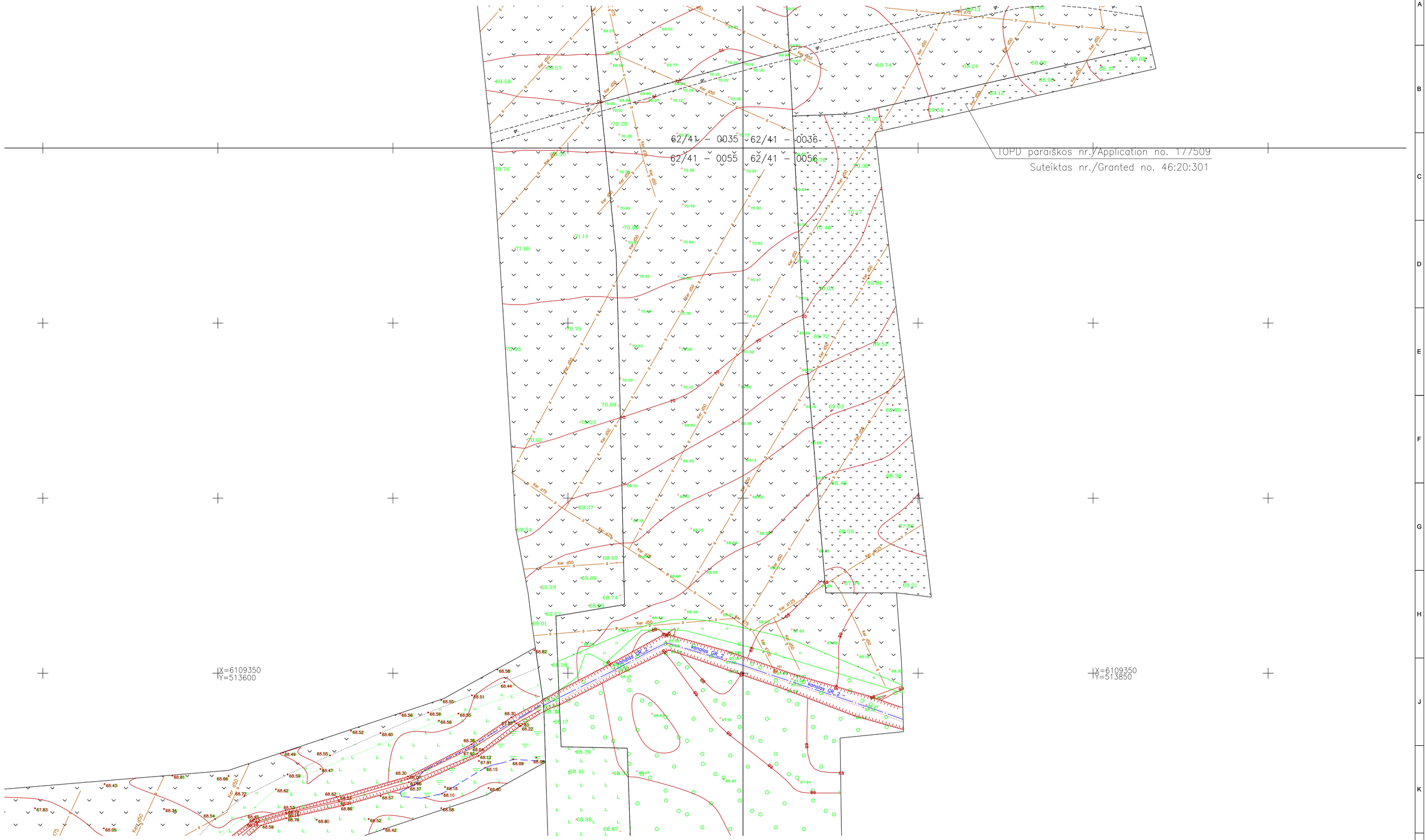

LAIDA / REVISIONS					
Nr/No	Data / Date	Aprašymas / Description	PIA / PM	SPV / DM	SPDV / DL
001	2020-04		ERI	-	VS
002	2020-08	UPDATE DUE TO ADDITIONAL TOPOGRAPHY PATIKSLINIMAS DĖL PAPILDOMOS TOPOGRAFIJOS	ERI	-	VS
003	2020-09	ĮGYVENDINTI TECHNINĖS PERŽIŪROS REIKALAVIMAI FULFILLED TECHNICAL REVIEW REQUIREMENTS	ERI	-	VS
004	2021-01	PATIKSLINIMAS DĖL PAPILDOMOS TOPOGRAFIJOS UPDATE DUE TO ADDITIONAL TOPOGRAPHY	ERI	-	VS

ŠIS DOKUMENTAS YRA PASIRAŠYTAS SAUGIU ELEKTRONINIU PARAŠU IR TURI LAIKO ŽYMĄ /
THIS DOCUMENT IS SIGNED ELECTRONICALLY WITH A SAFE ELECTRONIC SIGNATURE AND CONTAINS A TIME STAMP

Co-financed by the Connecting Europe Facility of the European Union

PROJEKTAS / PROJECT
SUTARTIES Nr. / CONTRACT NO. LT 2019.0403 No. 8.1/2019-03
PROJEKTO Nr. / PROJECT NO. RBDTDLTDS1DPS2-XX

Rail Baltica

„NAUJO RUOŽO IŠ KAUNO Į RAMYGALĄ STATYBOS PROJEKTAVIMO IR PROJEKTO VYKDYMO PRIEŽIŪROS PASLAUGOS" (2019-04-03 NR. 8.1/2019-03), RUOŽO ŠVEICARIJA-ŽEIMIAI (DPS2), JONAVOS RAJ. SAV., INŽINERINIAI TOPOGRAFINIAI (GEODEZINIAI) TYRINĖJIMAI

"DESIGN AND DESIGN SUPERVISION SERVICES FOR THE CONSTRUCTION OF THE NEW LINE FROM KAUNAS TO RAMYGALA" (8.1/2019-03), SECTION ŠVEICARIJA-ŽEIMIAI (DPS2), JONAVA DIST. MUN., GEODETIC AND TOPOGRAPHICAL SURVEY

ARCHYVO Nr. / ARCHIVE NO. 19GEL0049

UŽSAKOVAS / CLIENT
RB Rail AS lietuvos filialas
Gedimino pr. 20
Vilnius
LT-01103
Reg. No. 304430116

STATYTOJAS / BUILDER
AB „LTG Infra"
Geležinkelio g. 2
Vilnius
LT-02100
Reg. No. 305202934

PROJEKTUOTOJAS / CONSULTANT
ĮMONĖ, KVALIF. DOK. Nr / COMPANY, QUALIF. DOC. No.
IDOM
9102

SUBRANGOVAS / SUB-CONTR.
KELPROJEKTAS

DATA / DATE: 2020-04
MASTELIS / SCALE: 1:500
LAPO DYDIS / PAPER SIZE: A1

BRĖŽINIO STATUSAS / DRAWING STATUS
PATEIKTA TVIRTINIMUI
ISSUED FOR APPROVAL

KVAL. PATV. DOK. NR. / QUALIF. DOC. NUM.		V. PAVARDĖ / NAME	PARAŠAS / SIGNATURE
1GKV-942	SPDV / DL	V. SAKALAUSKAS	E-PARAŠAS / E-SIGNED

BRĖŽINIO PAVADINIMAS / DRAWING NAME
TOPOGRAFIJOS PLANAS / TOPOGRAPHICAL PLAN

LT / EN

PROJEKTO KODAS / PROJECT CODE			VIETA/ LOCATION ŠVEICARIJA-ŽEIMIAI			PROJEKTO DALIES KODAS / DISCIPLINE CODE		
PROJEKTO ID PROJECT ID	LINIJOS ID SECTION ID	RUOŽO ID SUB-SEC. ID	KONSTR. K. VOL. / SYST.	ZONA ZONE	VIETA LOCATION	RBR KODAS RBR CODE	PROJ. DAL. K. LOCAL CODE	PROJ. ETAPAS PROJ. STAGE
RBDTD-LT	DS1	DPS2	ZZZZ	ZZ	ZZZZ	SUR	BD	TP / MD

BRĖŽINIO ŽYMUO / DRAWING MARK:
RBDTDLTDS1DPS2-XX_B-01
RBDTD-LT-DS1-DPS2_IDO_ZZZZ-ZZ_ZZZZ_D2_SUR-BD_MD_00001

LAIDA REVISION: 004

LAPŲ NUMERACIJA / SHEET NUMBER: 94 of 116

A1 (594x841)

TOPD paraiškos nr./Application no. 190665
Suteiktas nr./Granted no. 46:20:512

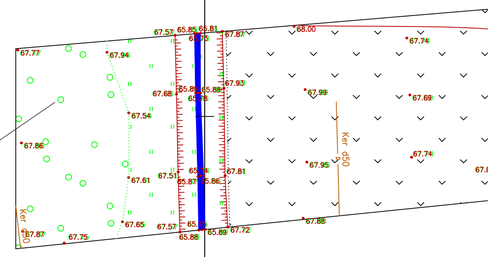

62/41 – 0055
62/41 – 0075

LAIDA / REVISIONS					
Nr/No	Data / Date	Aprašymas / Description	PIA / PM	SPV / DM	SPDV / DL
001	2020-04		ERI	-	VS
002	2020-08	UPDATE DUE TO ADDITIONAL TOPOGRAPHY PATIKSLINIMAS DĖL PAPILDOMOS TOPOGRAFIJOS	ERI	-	VS
003	2020-09	ĮGYVENDINTI TECHNINĖS PERŽIŪROS REIKALAVIMAI FULFILLED TECHNICAL REVIEW REQUIREMENTS	ERI	-	VS
004	2021-01	PATIKSLINIMAS DĖL PAPILDOMOS TOPOGRAFIJOS UPDATE DUE TO ADDITIONAL TOPOGRAPHY	ERI	-	VS

ŠIS DOKUMENTAS YRA PASIRAŠYTAS SAUGIU ELEKTRONINIU PARAŠU IR TURI LAIKO ŽYMĄ /
THIS DOCUMENT IS SIGNED ELECTRONICALLY WITH A SAFE ELECTRONIC SIGNATURE AND CONTAINS A TIME STAMP

Co-financed by the Connecting Europe Facility of the European Union

PROJEKTAS / PROJECT
SUTARTIES Nr. / CONTRACT NO. LT 2019.0403 No. 8.1/2019-03
PROJEKTO Nr. / PROJECT NO. RBDTDLTDS1DPS2-XX

Rail Baltica

„NAUJO RUOŽO IŠ KAUNO Į RAMYGALĄ STATYBOS PROJEKTAVIMO IR PROJEKTO VYKDYMO PRIEŽIŪROS PASLAUGOS" (2019-04-03 NR. 8.1/2019-03), RUOŽO ŠVEICARIJA-ŽEIMIAI (DPS2), JONAVOS RAJ. SAV., INŽINERINIAI TOPOGRAFINIAI (GEODEZINIAI) TYRINĖJIMAI

"DESIGN AND DESIGN SUPERVISION SERVICES FOR THE CONSTRUCTION OF THE NEW LINE FROM KAUNAS TO RAMYGALA" (8.1/2019-03), SECTION ŠVEICARIJA-ŽEIMIAI (DPS2), JONAVA DIST. MUN., GEODETIC AND TOPOGRAPHICAL SURVEY

ARCHYVO Nr. / ARCHIVE NO. 19GEL0049

UŽSAKOVAS / CLIENT
RB Rail AS lietuvos filialas
Gedimino pr. 20
Vilnius
LT-01103
Reg. No. 304430116

STATYTOJAS / BUILDER
AB „LTG Infra"
Geležinkelio g. 2
Vilnius
LT-02100
Reg. No. 305202934

PROJEKTUOTOJAS / CONSULTANT
ĮMONĖ, KVALIF. DOK. Nr / COMPANY, QUALIF. DOC. No.
IDOM
9102

SUBRANGOVAS / SUB-CONTR.
KELPROJEKTAS

DATA / DATE: 2020-04
MASTELIS / SCALE: 1:500
LAPO DYDIS / PAPER SIZE: A1

BRĖŽINIO STATUSAS / DRAWING STATUS
PATEIKTA TVIRTINIMUI
ISSUED FOR APPROVAL

KVAL. PATV. DOK. NR. / QUALIF. DOC. NUM.		V. PAVARDĖ / NAME	PARAŠAS / SIGNATURE
1GKV-942	SPDV / DL	V. SAKALAUSKAS	E-PARAŠAS / E-SIGNED

BRĖŽINIO PAVADINIMAS / DRAWING NAME
TOPOGRAFIJOS PLANAS / TOPOGRAPHICAL PLAN

LT / EN

PROJEKTO KODAS / PROJECT CODE			VIETA/ LOCATION ŠVEICARIJA-ŽEIMIAI			PROJEKTO DALIES KODAS / DISCIPLINE CODE		
PROJEKTO ID PROJECT ID	LINIJOS ID SECTION ID	RUOŽO ID SUB-SEC. ID	KONSTR. K. VOL. / SYST.	ZONA ZONE	VIETA LOCATION	RBR KODAS RBR CODE	PROJ. DAL. K. LOCAL CODE	PROJ. ETAPAS PROJ. STAGE
RBDTD-LT	DS1	DPS2	ZZZZ	ZZ	ZZZZ	SUR	BD	TP / MD

BRĖŽINIO ŽYMUO / DRAWING MARK:
RBDTDLTDS1DPS2-XX_B-01
RBDTD-LT-DS1-DPS2_IDO_ZZZZ-ZZ_ZZZZ_D2_SUR-BD_MD_00001

LAIDA REVISION: 004

LAPŲ NUMERACIJA / SHEET NUMBER: 95 of 116

A1 (594x841)

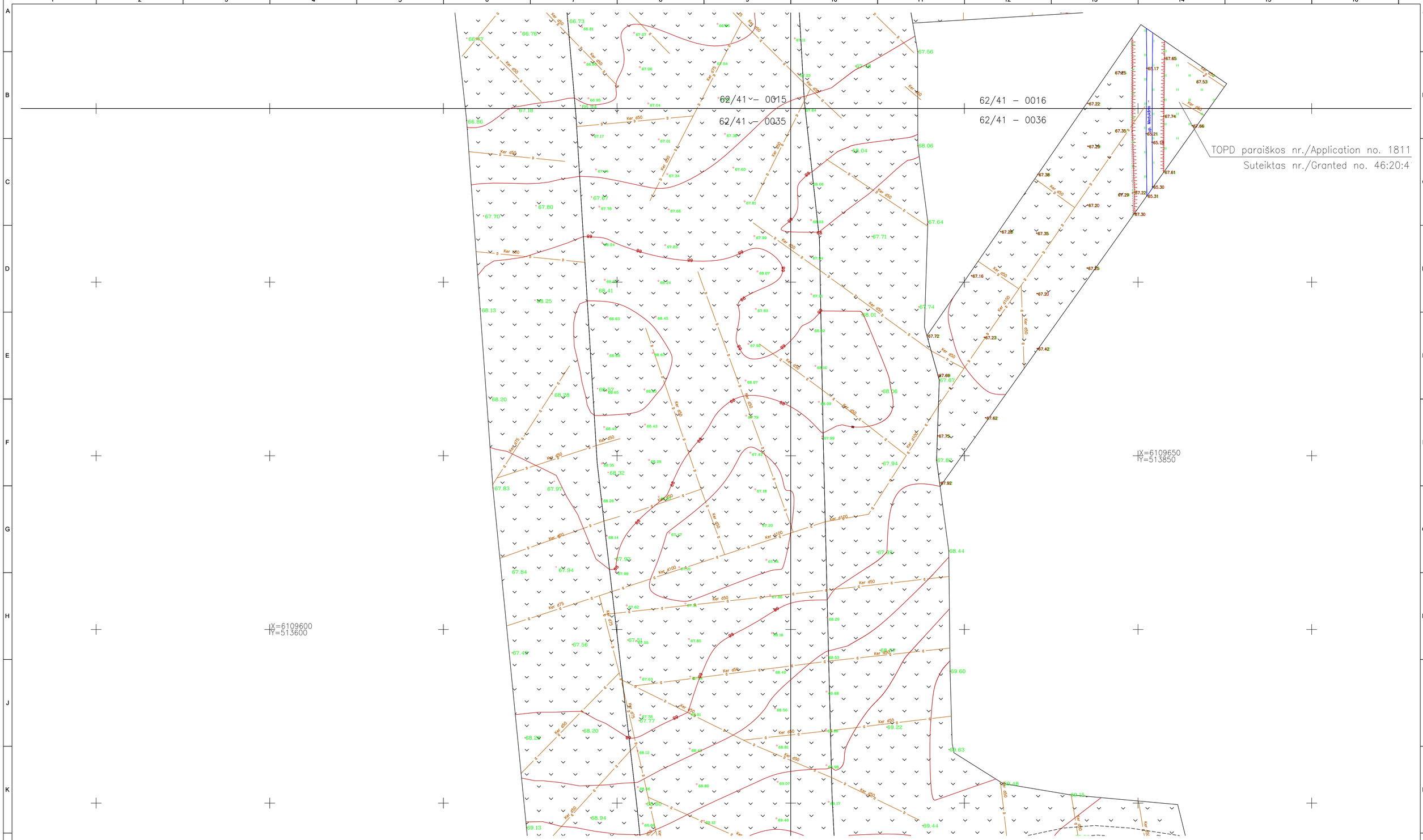

LAIDA / REVISIONS

Nr/No	Data / Date	Aprašymas / Description	PIA / PM	SPV / DM	SPDV / DL
001	2020-04		ERI	-	VS
002	2020-08	UPDATE DUE TO ADDITIONAL TOPOGRAPHY PATIKSLINIMAS DĖL PAPILDOMOS TOPOGRAFIJOS	ERI	-	VS
003	2020-09	ĮGYVENDINTI TECHNINĖS PERŽIŪROS REIKALAVIMAI FULFILLED TECHNICAL REVIEW REQUIREMENTS	ERI	-	VS
004	2021-01	PATIKSLINIMAS DĖL PAPILDOMOS TOPOGRAFIJOS UPDATE DUE TO ADDITIONAL TOPOGRAPHY	ERI	-	VS

ŠIS DOKUMENTAS YRA PASIRAŠYTAS SAUGIU ELEKTRONINIU PARAŠU IR TURI LAIKO ŽYMĄ /
THIS DOCUMENT IS SIGNED ELECTRONICALLY WITH A SAFE ELECTRONIC SIGNATURE AND CONTAINS A TIME STAMP

Co-financed by the Connecting Europe Facility of the European Union

PROJEKTAS / PROJECT

SUTARTIES Nr. / CONTRACT NO. LT 2019.0403 No. 8.1/2019-03
PROJEKTO Nr. / PROJECT NO. RBDTDLTDS1DPS2-XX

Rail Baltica

„NAUJO RUOŽO IŠ KAUNO Į RAMYGALĄ STATYBOS PROJEKTAVIMO IR PROJEKTO VYKDYMO PRIEŽIŪROS PASLAUGOS" (2019-04-03 NR. 8.1/2019-03), RUOŽO ŠVEICARIJA-ŽEIMIAI (DPS2), JONAVOS RAJ. SAV., INŽINERINIAI TOPOGRAFINIAI (GEODEZINIAI) TYRINĖJIMAI

"DESIGN AND DESIGN SUPERVISION SERVICES FOR THE CONSTRUCTION OF THE NEW LINE FROM KAUNAS TO RAMYGALA" (8.1/2019-03), SECTION ŠVEICARIJA-ŽEIMIAI (DPS2), JONAVA DIST. MUN., GEODETIC AND TOPOGRAPHICAL SURVEY

ARCHYVO Nr. / ARCHIVE NO. 19GEL0049

UŽSAKOVAS / CLIENT	PROJEKTUOTOJAS / CONSULTANT
RB Rail AS lietuvos filialas Gedimino pr. 20 Vilnius LT-01103 Reg. No. 304430116	ĮMONĖ, KVALIF. DOK. Nr / COMPANY, QUALIF. DOC. No. IDOM 9102
STATYTOJAS / BUILDER	SUBRANGOVAS / SUB-CONTR.
AB „LTG Infra" Geležinkelio g. 2 Vilnius LT-02100 Reg. No. 305202934	KELPROJEKTAS

DATA / DATE: 2020-04
MASTELIS / SCALE: 1:500
LAPO DYDIS / PAPER SIZE: A1

BRĖŽINIO STATUSAS / DRAWING STATUS
PATEIKTA TVIRTINIMUI
ISSUED FOR APPROVAL

KVAL. PATV. DOK. NR. / QUALIF. DOC. NUM.		V. PAVARDĖ / NAME	PARAŠAS / SIGNATURE
1GKV-942	SPDV / DL	V. SAKALAUSKAS	E-PARAŠAS / E-SIGNED

BRĖŽINIO PAVADINIMAS / DRAWING NAME

TOPOGRAFIJOS PLANAS / TOPOGRAPHICAL PLAN

LT / EN

PROJEKTO KODAS / PROJECT CODE		VIETA/ LOCATION ŠVEICARIJA-ŽEIMIAI				PROJEKTO DALIES KODAS / DISCIPLINE CODE		PROJ. ETAPAS PROJ. STAGE
PROJEKTO ID PROJECT ID	LINIJOS ID SECTION ID	RUOŽO ID SUB-SEC. ID	KONSTR. K. VOL. / SYST.	ZONA ZONE	VIETA LOCATION	RBR KODAS RBR CODE	PROJ. DAL. K. LOCAL CODE	TP / MD
RBDTD-LT	DS1	DPS2	ZZZZ	ZZ	ZZZZ	SUR	BD	

BRĖŽINIO ŽYMUO / DRAWING MARK:
RBDTDLTDS1DPS2-XX_B-01
RBDTD-LT-DS1-DPS2_IDO_ZZZZ-ZZ_ZZZZ_D2_SUR-BD_MD_00001

LAIDA REVISION: 004

LAPŲ NUMERACIJA / SHEET NUMBER: 96 of 116

103

A1 (594x841)

0395

0015

62/42 – 0395

62/41 – 0015

62/42 – 0396

62/41 – 0016

X=6109900
Y=513850

X=6109850
Y=513600

TOPD paraiškos nr./Application no. 17:
Suteiktas nr./Granted no. 46:20:

LAIDA / REVISIONS					
Nr/No	Data / Date	Aprašymas / Description	PIA / PM	SPV / DM	SPDV / DL
001	2020-04		ERI	-	VS
002	2020-08	UPDATE DUE TO ADDITIONAL TOPOGRAPHY PATIKSLINIMAS DĖL PAPILDOMOS TOPOGRAFIJOS	ERI	-	VS
003	2020-09	ĮGYVENDINTI TECHNINĖS PERŽIŪROS REIKALAVIMAI FULFILLED TECHNICAL REVIEW REQUIREMENTS	ERI	-	VS
004	2021-01	PATIKSLINIMAS DĖL PAPILDOMOS TOPOGRAFIJOS UPDATE DUE TO ADDITIONAL TOPOGRAPHY	ERI	-	VS

ŠIS DOKUMENTAS YRA PASIRAŠYTAS SAUGIU ELEKTRONINIU PARAŠU IR TURI LAIKO ŽYMĄ /
THIS DOCUMENT IS SIGNED ELECTRONICALLY WITH A SAFE ELECTRONIC SIGNATURE AND CONTAINS A TIME STAMP

Co-financed by the Connecting Europe Facility of the European Union

PROJEKTAS / PROJECT

SUTARTIES Nr. / CONTRACT NO. LT 2019.0403 No. 8.1/2019-03

PROJEKTO Nr. / PROJECT NO. RBDTDLTDS1DPS2-XX

Rail Baltica

„NAUJO RUOŽO IŠ KAUNO Į RAMYGALĄ STATYBOS PROJEKTAVIMO IR PROJEKTO VYKDYMO PRIEŽIŪROS PASLAUGOS" (2019-04-03 NR. 8.1/2019-03), RUOŽO ŠVEICARIJA-ŽEIMIAI (DPS2), JONAVOS RAJ. SAV., INŽINERINIAI TOPOGRAFINIAI (GEODEZINIAI) TYRINĖJIMAI

"DESIGN AND DESIGN SUPERVISION SERVICES FOR THE CONSTRUCTION OF THE NEW LINE FROM KAUNAS TO RAMYGALA" (8.1/2019-03), SECTION ŠVEICARIJA-ŽEIMIAI (DPS2), JONAVA DIST. MUN., GEODETIC AND TOPOGRAPHICAL SURVEY

ARCHYVO Nr. / ARCHIVE NO. 19GEL0049

UŽSAKOVAS / CLIENT

RB Rail AS lietuvos filialas
Gedimino pr. 20
Vilnius
LT-01103
Reg. No. 304430116

PROJEKTUOTOJAS / CONSULTANT

ĮMONĖ, KVALIF. DOK. Nr / COMPANY, QUALIF. DOC. No.

IDOM
9102

STATYTOJAS / BUILDER

AB „LTG Infra"
Geležinkelio g. 2
Vilnius
LT-02100
Reg. No. 305202934

SUBRANGOVAS / SUB-CONTR.

KELPROJEKTAS

DATA / DATE: 2020-04

MASTELIS / SCALE: 1:500

LAPO DYDIS / PAPER SIZE: A1

BRĖŽINIO STATUSAS / DRAWING STATUS
PATEIKTA TVIRTINIMUI
ISSUED FOR APPROVAL

KVAL. PATV. DOK. NR. / QUALIF. DOC. NUM.		V. PAVARDĖ / NAME	PARAŠAS / SIGNATURE
1GKV-942	SPDV / DL	V. SAKALAUSKAS	E-PARAŠAS / E-SIGNED

BRĖŽINIO PAVADINIMAS / DRAWING NAME

TOPOGRAFIJOS PLANAS / TOPOGRAPHICAL PLAN

LT / EN

PROJEKTO KODAS / PROJECT CODE		VIETA/ LOCATION ŠVEICARIJA-ŽEIMIAI			PROJEKTO DALIES KODAS / DISCIPLINE CODE		PROJ. ETAPAS PROJ. STAGE
PROJEKTO ID PROJECT ID	LINIJOS ID SECTION ID	RUOŽO ID SUB-SEC. ID	KONSTR. K. VOL. / SYST.	ZONA ZONE	VIETA LOCATION	RBR KODAS RBR CODE	PROJ. DAL. K. LOCAL CODE	TP / MD
RBDTD-LT	DS1	DPS2	ZZZZ	ZZ	ZZZZ	SUR	BD	M

BRĖŽINIO ŽYMUO / DRAWING MARK:
RBDTDLTDS1DPS2-XX_B-01
RBDTD-LT-DS1-DPS2_IDO_ZZZZ-ZZ_ZZZZ_D2_SUR-BD_MD_00001

LAIDA REVISION: 004

LAPŲ NUMERACIJA / SHEET NUMBER: 97 of 116

A1 (594x841)

62/42 – 0395

62/42 – 0396

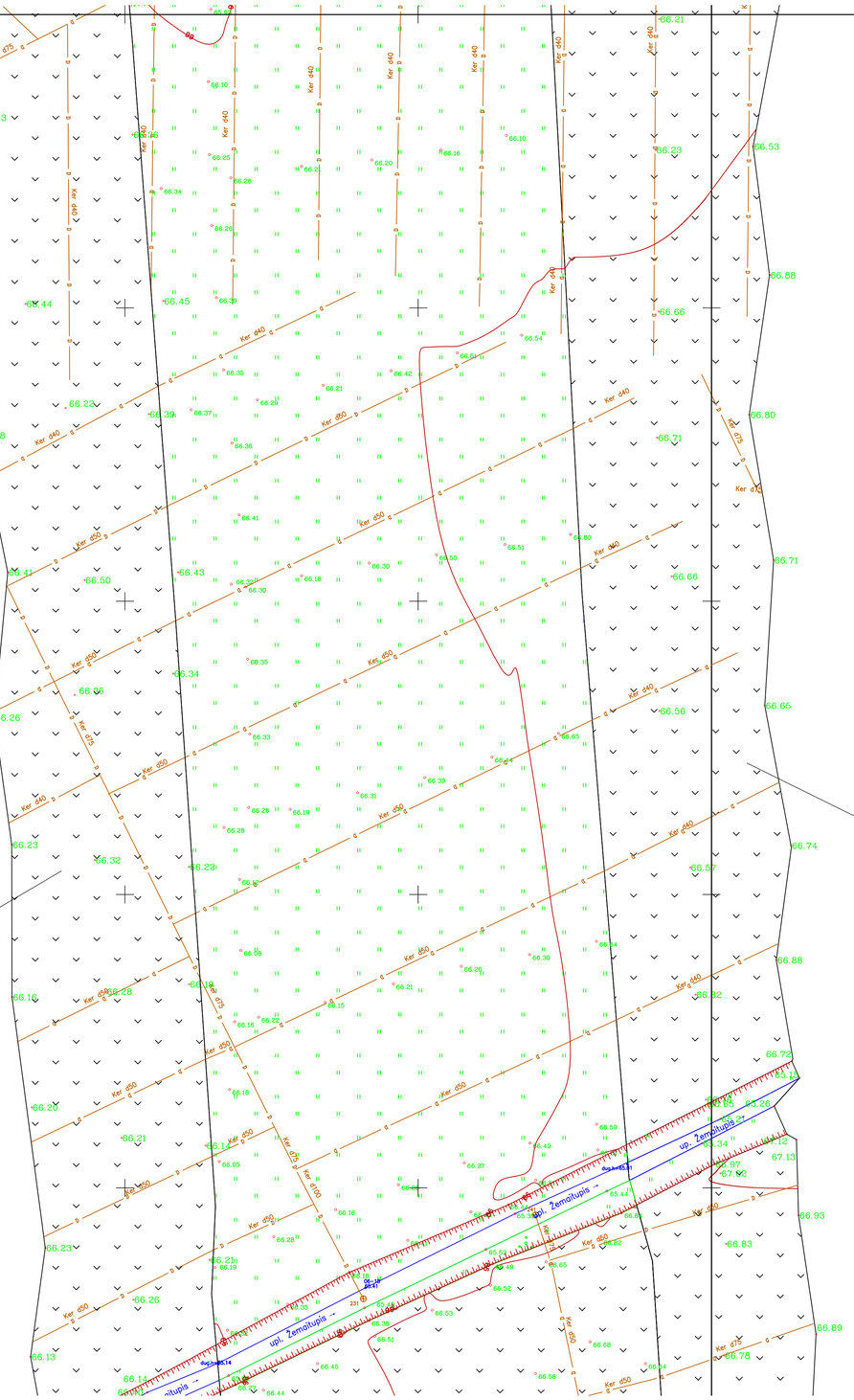

TOPD paraiškos nr./Application no. 89852
Suteiktas nr./Granted no. 46:19:515

TOPD paraiškos nr./Application no. 89907
Suteiktas nr./Granted no. 46:19:514

X=6110050
Y=513600

X=6110050
Y=513800

LAIDA / REVISIONS					
Nr/No	Data / Date	Aprašymas / Description	PIA / PM	SPV / DM	SPDV / DL
001	2020-04		ERI	-	VS
002	2020-08	UPDATE DUE TO ADDITIONAL TOPOGRAPHY PATIKSLINIMAS DĖL PAPILDOMOS TOPOGRAFIJOS	ERI	-	VS
003	2020-09	IGYVENDINTI TECHNINĖS PERŽIŪROS REIKALAVIMAI FULFILLED TECHNICAL REVIEW REQUIREMENTS	ERI	-	VS
004	2021-01	PATIKSLINIMAS DĖL PAPILDOMOS TOPOGRAFIJOS UPDATE DUE TO ADDITIONAL TOPOGRAPHY	ERI	-	VS

ŠIS DOKUMENTAS YRA PASIRAŠYTAS SAUGIU ELEKTRONINIU PARAŠU IR TURI LAIKO ŽYMĄ /
THIS DOCUMENT IS SIGNED ELECTRONICALLY WITH A SAFE ELECTRONIC SIGNATURE AND CONTAINS A TIME STAMP

Co-financed by the Connecting Europe Facility of the European Union

PROJEKTAS / PROJECT

SUTARTIES Nr. / CONTRACT NO. LT 2019.0403 No. 8.1/2019-03
PROJEKTO Nr. / PROJECT NO. RBDTDLTDS1DPS2-XX

Rail Baltica

„NAUJO RUOŽO IŠ KAUNO Į RAMYGALĄ STATYBOS PROJEKTAVIMO IR PROJEKTO VYKDYMO PRIEŽIŪROS PASLAUGOS" (2019-04-03 NR. 8.1/2019-03). RUOŽO ŠVEICARIJA-ŽEIMIAI (DPS2), JONAVOS RAJ. SAV., INŽINERINIAI TOPOGRAFINIAI (GEODEZINIAI) TYRINĖJIMAI

"DESIGN AND DESIGN SUPERVISION SERVICES FOR THE CONSTRUCTION OF THE NEW LINE FROM KAUNAS TO RAMYGALA" (8.1/2019-03), SECTION ŠVEICARIJA-ŽEIMIAI (DPS2), JONAVA DIST. MUN., GEODETIC AND TOPOGRAPHICAL SURVEY

ARCHYVO Nr. / ARCHIVE NO. 19GEL0049

UŽSAKOVAS / CLIENT

RB Rail AS lietuvos filialas
Gedimino pr. 20
Vilnius
LT-01103
Reg. No. 304430116

PROJEKTUOTOJAS / CONSULTANT

ĮMONĖ, KVALIF. DOK. Nr / COMPANY, QUALIF. DOC. No.

IDOM
9102

STATYTOJAS / BUILDER

AB „LTG Infra"
Geležinkelio g. 2
Vilnius
LT-02100
Reg. No. 305202934

SUBRANGOVAS / SUB-CONTR.

KELPROJEKTAS

DATA / DATE: 2020-04

MASTELIS / SCALE: 1:500

LAPO DYDIS / PAPER SIZE: A1

BRĖŽINIO STATUSAS / DRAWING STATUS
PATEIKTA TVIRTINIMUI
ISSUED FOR APPROVAL

KVAL. PATV. DOK. NR. / QUALIF. DOC. NUM.		V. PAVARDĖ / NAME	PARAŠAS / SIGNATURE
1GKV-942	SPDV / DL	V. SAKALAUSKAS	E-PARAŠAS / E-SIGNED

BRĖŽINIO PAVADINIMAS / DRAWING NAME

TOPOGRAFIJOS PLANAS / TOPOGRAPHICAL PLAN

LT / EN

PROJEKTO KODAS / PROJECT CODE			VIETA/ LOCATION ŠVEICARIJA-ŽEIMIAI			PROJEKTO DALIES KODAS / DISCIPLINE CODE		PROJ. ETAPAS
PROJEKTO ID PROJECT ID	LINIJOS ID SECTION ID	RUOŽO ID SUB-SEC. ID	KONSTR. K. VOL. / SYST.	ZONA ZONE	VIETA LOCATION	RBR KODAS RBR CODE	PROJ. DAL. K. LOCAL CODE	PROJ. STAGE
RBDTD-LT	DS1	DPS2	ZZZZ	ZZ	ZZZZ	SUR	BD	TP / MD

BRĖŽINIO ŽYMUO / DRAWING MARK:
RBDTD-LT-DS1-DPS2_IDO_ZZZZ-ZZ_ZZZZ_D2_SUR-BD_MD_00001

LAIDA REVISION: 004

LAPŲ NUMERACIJA / SHEET NUMBER: 98 of 116

A1 (594x841)

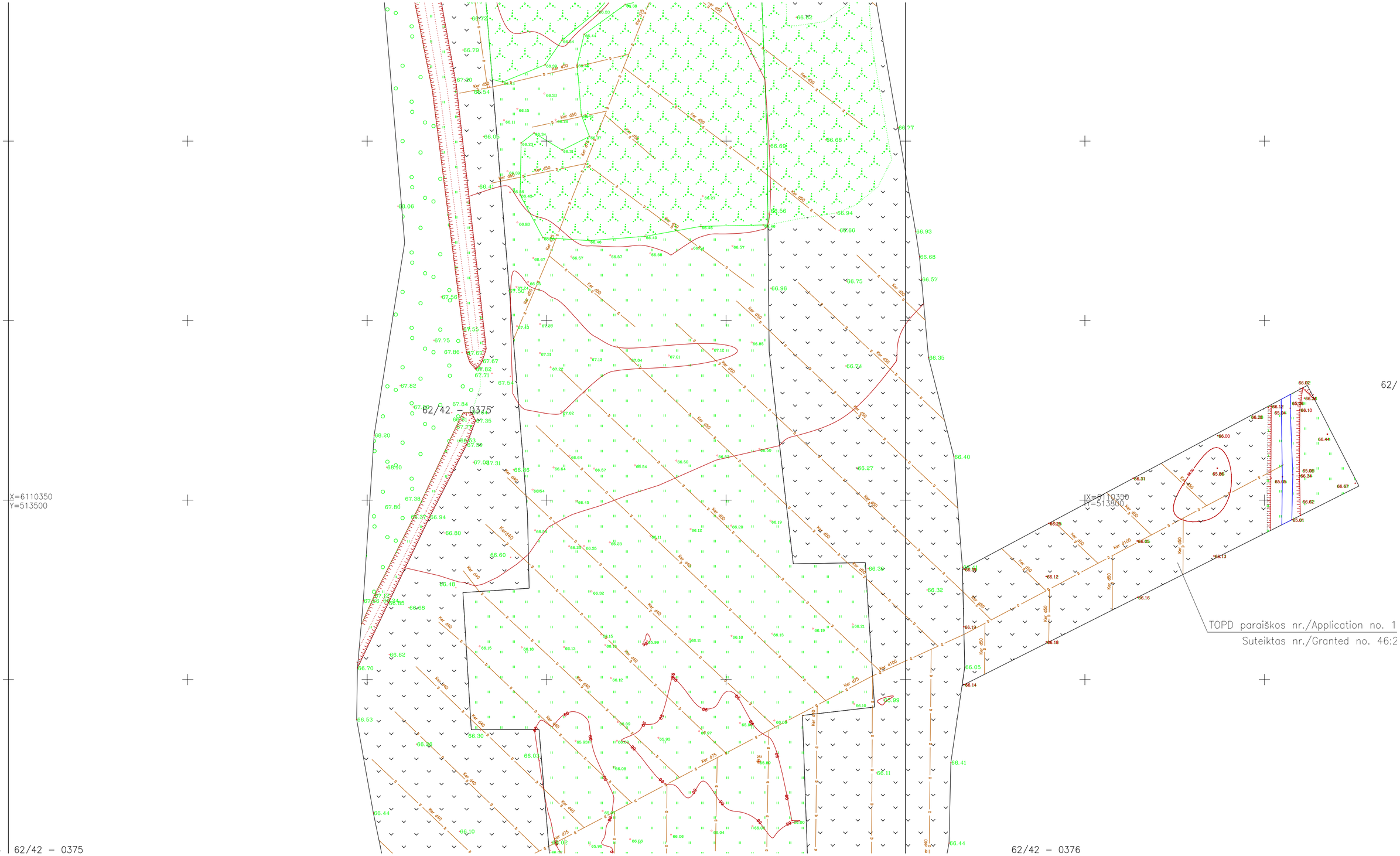

LAIDA / REVISIONS					
Nr/No	Data / Date	Aprašymas / Description	PIA / PM	SPV / DM	SPDV / DL
001	2020-04		ERI	-	VS
002	2020-08	UPDATE DUE TO ADDITIONAL TOPOGRAPHY PATIKSLINIMAS DĖL PAPILDOMOS TOPOGRAFIJOS	ERI	-	VS
003	2020-09	ĮGYVENDINTI TECHNINĖS PERŽIŪROS REIKALAVIMAI FULFILLED TECHNICAL REVIEW REQUIREMENTS	ERI	-	VS
004	2021-01	PATIKSLINIMAS DĖL PAPILDOMOS TOPOGRAFIJOS UPDATE DUE TO ADDITIONAL TOPOGRAPHY	ERI	-	VS

ŠIS DOKUMENTAS YRA PASIRAŠYTAS SAUGIU ELEKTRONINIU PARAŠU IR TURI LAIKO ŽYMĄ /
THIS DOCUMENT IS SIGNED ELECTRONICALLY WITH A SAFE ELECTRONIC SIGNATURE AND CONTAINS A TIME STAMP

Co-financed by the Connecting Europe Facility of the European Union

PROJEKTAS / PROJECT

SUTARTIES Nr. / CONTRACT NO. LT 2019.0403 No. 8.1/2019-03

PROJEKTO Nr. / PROJECT NO. RBDTDLTDS1DPS2-XX

Rail Baltica

„NAUJO RUOŽO IŠ KAUNO Į RAMYGALĄ STATYBOS PROJEKTAVIMO IR PROJEKTO VYKDYMO PRIEŽIŪROS PASLAUGOS" (2019-04-03 NR. 8.1/2019-03), RUOŽO ŠVEICARIJA-ŽEIMIAI (DPS2), JONAVOS RAJ. SAV., INŽINERINIAI TOPOGRAFINIAI (GEODEZINIAI) TYRINĖJIMAI

"DESIGN AND DESIGN SUPERVISION SERVICES FOR THE CONSTRUCTION OF THE NEW LINE FROM KAUNAS TO RAMYGALA" (8.1/2019-03), SECTION ŠVEICARIJA-ŽEIMIAI (DPS2), JONAVA DIST. MUN., GEODETIC AND TOPOGRAPHICAL SURVEY

ARCHYVO Nr. / ARCHIVE NO. 19GEL0049

UŽSAKOVAS / CLIENT

RB Rail AS lietuvos filialas
Gedimino pr. 20
Vilnius
LT-01103
Reg. No. 304430116

PROJEKTUOTOJAS / CONSULTANT

ĮMONĖ, KVALIF. DOK. Nr / COMPANY, QUALIF. DOC. No.

IDOM
9102

STATYTOJAS / BUILDER

AB „LTG Infra"
Geležinkelio g. 2
Vilnius
LT-02100
Reg. No. 305202934

SUBRANGOVAS / SUB-CONTR.

KELPROJEKTAS

KVAL. PATV. DOK. NR. / QUALIF. DOC. NUM.		V. PAVARDĖ / NAME	PARAŠAS / SIGNATURE
1GKV-942	SPDV / DL	V. SAKALAUSKAS	E-PARAŠAS / E-SIGNED

DATA / DATE: 2020-04

MASTELIS / SCALE: 1:500

LAPO DYDIS / PAPER SIZE: A1

BRĖŽINIO STATUSAS / DRAWING STATUS: PATEIKTA TVIRTINIMUI / ISSUED FOR APPROVAL

BRĖŽINIO PAVADINIMAS / DRAWING NAME

TOPOGRAFIJOS PLANAS / TOPOGRAPHICAL PLAN

LT / EN

PROJEKTO KODAS / PROJECT CODE			VIETA/ LOCATION ŠVEICARIJA-ŽEIMIAI			PROJEKTO DALIES KODAS / DISCIPLINE CODE		
PROJEKTO ID PROJECT ID	LINIJOS ID SECTION ID	RUOŽO ID SUB-SEC. ID	KONSTR. K. VOL. / SYST.	ZONA ZONE	VIETA LOCATION	RBR KODAS RBR CODE	PROJ. DAL. K. LOCAL CODE	PROJ. ETAPAS PROJ. STAGE
RBDTD-LT	DS1	DPS2	ZZZZ	ZZ	ZZZZ	SUR	BD	TP / MD

BRĖŽINIO ŽYMUO / DRAWING MARK: RBDTDLTDS1DPS2-XX_B-01

RBDTD-LT-DS1-DPS2_IDO_ZZZZ-ZZ_ZZZZ_D2_SUR-BD_MD_00001

LAIDA / REVISION: 004

LAPŲ NUMERACIJA / SHEET NUMBER: 99 of 116

A1 (594x841)

TOPD paraiškos nr./Application no. 177694
Suteiktas nr./Granted no. 46:20:309

X=6110650
Y=513450

X=6110600
Y=513750

62/42 – 0354 | 62/42 – 0355
62/42 – 0374 | 62/42 – 0375
62/42 – 0356
62/42 – 0376

LAIDA / REVISIONS					
Nr/No	Data / Date	Aprašymas / Description	PIA / PM	SPV / DM	SPDV / DL
001	2020-04		ERI	-	VS
002	2020-08	UPDATE DUE TO ADDITIONAL TOPOGRAPHY PATIKSLINIMAS DĖL PAPILDOMOS TOPOGRAFIJOS	ERI	-	VS
003	2020-09	ĮGYVENDINTI TECHNINĖS PERŽIŪROS REIKALAVIMAI FULFILLED TECHNICAL REVIEW REQUIREMENTS	ERI	-	VS
004	2021-01	PATIKSLINIMAS DĖL PAPILDOMOS TOPOGRAFIJOS UPDATE DUE TO ADDITIONAL TOPOGRAPHY	ERI	-	VS

ŠIS DOKUMENTAS YRA PASIRAŠYTAS SAUGIU ELEKTRONINIU PARAŠU IR TURI LAIKO ŽYMĄ /
THIS DOCUMENT IS SIGNED ELECTRONICALLY WITH A SAFE ELECTRONIC SIGNATURE AND CONTAINS A TIME STAMP

Co-financed by the Connecting Europe Facility of the European Union

PROJEKTAS / PROJECT
SUTARTIES Nr. / CONTRACT NO. LT 2019.0403 No. 8.1/2019-03
PROJEKTO Nr. / PROJECT NO. RBDTDLTDS1DPS2-XX

Rail Baltica

„NAUJO RUOŽO IŠ KAUNO Į RAMYGALĄ STATYBOS PROJEKTAVIMO IR PROJEKTO VYKDYMO PRIEŽIŪROS PASLAUGOS" (2019-04-03 NR. 8.1/2019-03), RUOŽO ŠVEICARIJA-ŽEIMIAI (DPS2), JONAVOS RAJ. SAV., INŽINERINIAI TOPOGRAFINIAI (GEODEZINIAI) TYRINĖJIMAI

"DESIGN AND DESIGN SUPERVISION SERVICES FOR THE CONSTRUCTION OF THE NEW LINE FROM KAUNAS TO RAMYGALA" (8.1/2019-03), SECTION ŠVEICARIJA-ŽEIMIAI (DPS2), JONAVA DIST. MUN., GEODETIC AND TOPOGRAPHICAL SURVEY

ARCHYVO Nr. / ARCHIVE NO. 19GEL0049

UŽSAKOVAS / CLIENT
RB Rail AS lietuvos filialas
Gedimino pr. 20
Vilnius
LT-01103
Reg. No. 304430116

STATYTOJAS / BUILDER
AB „LTG Infra"
Geležinkelio g. 2
Vilnius
LT-02100
Reg. No. 305202934

PROJEKTUOTOJAS / CONSULTANT
ĮMONĖ, KVALIF. DOK. Nr / COMPANY, QUALIF. DOC. No.
IDOM
9102

SUBRANGOVAS / SUB-CONTR.
KELPROJEKTAS

DATA / DATE: 2020-04
MASTELIS / SCALE: 1:500
LAPO DYDIS / PAPER SIZE: A1

BRĖŽINIO STATUSAS / DRAWING STATUS
PATEIKTA TVIRTINIMUI
ISSUED FOR APPROVAL

KVAL. PATV. DOK. NR. / QUALIF. DOC. NUM.		V. PAVARDĖ / NAME	PARAŠAS / SIGNATURE
1GKV-942	SPDV / DL	V. SAKALAUSKAS	E-PARAŠAS / E-SIGNED

BRĖŽINIO PAVADINIMAS / DRAWING NAME
TOPOGRAFIJOS PLANAS / TOPOGRAPHICAL PLAN

LT / EN

PROJEKTO KODAS / PROJECT CODE			VIETA/ LOCATION ŠVEICARIJA-ŽEIMIAI			PROJEKTO DALIES KODAS / DISCIPLINE CODE		
PROJEKTO ID PROJECT ID	LINIJOS ID SECTION ID	RUOŽO ID SUB-SEC. ID	KONSTR. K. VOL. / SYST.	ZONA ZONE	VIETA LOCATION	RBR KODAS RBR CODE	PROJ. DAL. K. LOCAL CODE	PROJ. ETAPAS PROJ. STAGE
RBDTD-LT	DS1	DPS2	ZZZZ	ZZ	ZZZZ	SUR	BD	TP / MD

BRĖŽINIO ŽYMUO / DRAWING MARK:
RBDTDLTDS1DPS2-XX_B-01
RBDTD-LT-DS1-DPS2_IDO_ZZZZ-ZZ_ZZZZ_D2_SUR-BD_MD_00001

LAIDA REVISION: 004

LAPŲ NUMERACIJA / SHEET NUMBER: 100 of 116

A1 (594x841)

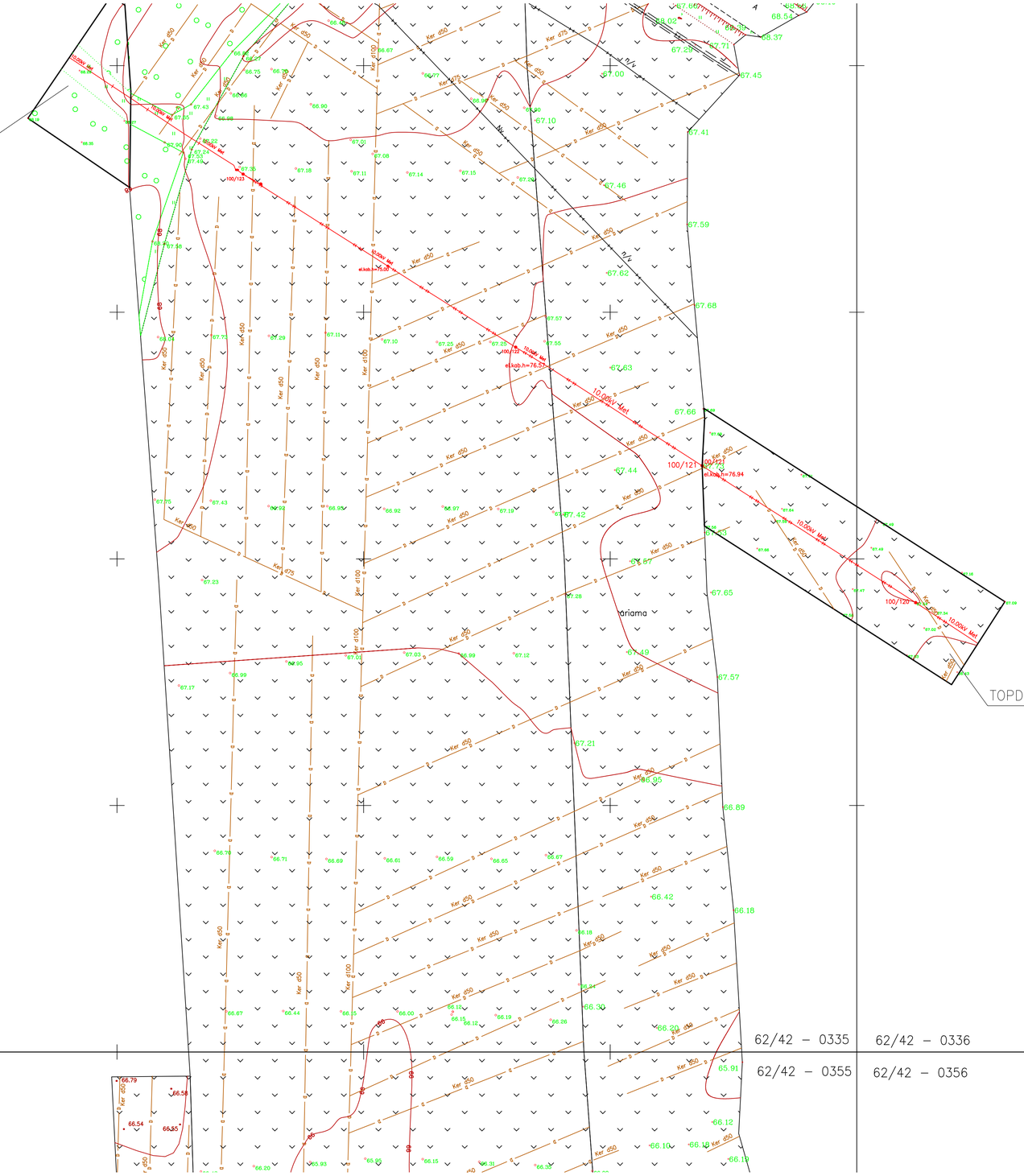

LAIDA / REVISIONS					
Nr/No	Data / Date	Aprašymas / Description	PIA / PM	SPV / DM	SPDV / DL
001	2020-04		ERI	-	VS
002	2020-08	UPDATE DUE TO ADDITIONAL TOPOGRAPHY PATIKSLINIMAS DĖL PAPILDOMOS TOPOGRAFIJOS	ERI	-	VS
003	2020-09	ĮGYVENDINTI TECHNINĖS PERŽIŪROS REIKALAVIMAI FULFILLED TECHNICAL REVIEW REQUIREMENTS	ERI	-	VS
004	2021-01	PATIKSLINIMAS DĖL PAPILDOMOS TOPOGRAFIJOS UPDATE DUE TO ADDITIONAL TOPOGRAPHY	ERI	-	VS

ŠIS DOKUMENTAS YRA PASIRAŠYTAS SAUGIU ELEKTRONINIU PARAŠU IR TURI LAIKO ŽYMĄ /
THIS DOCUMENT IS SIGNED ELECTRONICALLY WITH A SAFE ELECTRONIC SIGNATURE AND CONTAINS A TIME STAMP

Co-financed by the Connecting Europe Facility of the European Union

PROJEKTAS / PROJECT
SUTARTIES Nr. / CONTRACT NO. LT 2019.0403 No. 8.1/2019-03
PROJEKTO Nr. / PROJECT NO. RBDTDLTDS1DPS2-XX

Rail Baltica

„NAUJO RUOŽO IŠ KAUNO Į RAMYGALĄ STATYBOS PROJEKTAVIMO IR PROJEKTO VYKDYMO PRIEŽIŪROS PASLAUGOS" (2019-04-03 NR. 8.1/2019-03), RUOŽO ŠVEICARIJA-ŽEIMIAI (DPS2), JONAVOS RAJ. SAV., INŽINERINIAI TOPOGRAFINIAI (GEODEZINIAI) TYRINĖJIMAI

"DESIGN AND DESIGN SUPERVISION SERVICES FOR THE CONSTRUCTION OF THE NEW LINE FROM KAUNAS TO RAMYGALA" (8.1/2019-03), SECTION ŠVEICARIJA-ŽEIMIAI (DPS2), JONAVA DIST. MUN., GEODETIC AND TOPOGRAPHICAL SURVEY

ARCHYVO Nr. / ARCHIVE NO. 19GEL0049

UŽSAKOVAS / CLIENT	PROJEKTUOTOJAS / CONSULTANT
RB Rail AS lietuvos filialas Gedimino pr. 20 Vilnius LT-01103 Reg. No. 304430116	ĮMONĖ, KVALIF. DOK. Nr / COMPANY, QUALIF. DOC. No. IDOM 9102
STATYTOJAS / BUILDER	SUBRANGOVAS / SUB-CONTR.
AB „LTG Infra" Geležinkelio g. 2 Vilnius LT-02100 Reg. No. 305202934	KELPROJEKTAS

DATA / DATE	MASTELIS / SCALE	LAPO DYDIS / PAPER SIZE
2020-04	1:500	A1

BRĖŽINIO STATUSAS / DRAWING STATUS
PATEIKTA TVIRTINIMUI
ISSUED FOR APPROVAL

KVAL. PATV. DOK. NR. / QUALIF. DOC. NUM.		V. PAVARDĖ / NAME	PARAŠAS / SIGNATURE
1GKV-942	SPDV / DL	V. SAKALAUSKAS	E-PARAŠAS / E-SIGNED

BRĖŽINIO PAVADINIMAS / DRAWING NAME

TOPOGRAFIJOS PLANAS / TOPOGRAPHICAL PLAN

LT / EN

PROJEKTO KODAS / PROJECT CODE			VIETA/ LOCATION ŠVEICARIJA-ŽEIMIAI			PROJEKTO DALIES KODAS / DISCIPLINE CODE		
PROJEKTO ID PROJECT ID	LINIJOS ID SECTION ID	RUOŽO ID SUB-SEC. ID	KONSTR. K. VOL. / SYST.	ZONA ZONE	VIETA LOCATION	RBR KODAS RBR CODE	PROJ. DAL. K. LOCAL CODE	PROJ. ETAPAS PROJ. STAGE
RBDTD-LT	DS1	DPS2	ZZZZ	ZZ	ZZZZ	SUR	BD	TP / MD

BRĖŽINIO ŽYMUO / DRAWING MARK:
RBDTDLTDS1DPS2-XX_B-01
RBDTD-LT-DS1-DPS2_IDO_ZZZZ-ZZ_ZZZZ_D2_SUR-BD_MD_00001

LAPŲ NUMERACIJA / SHEET NUMBER: 101 of 116

LAIDA REVISION: 004

A1 (594x841)

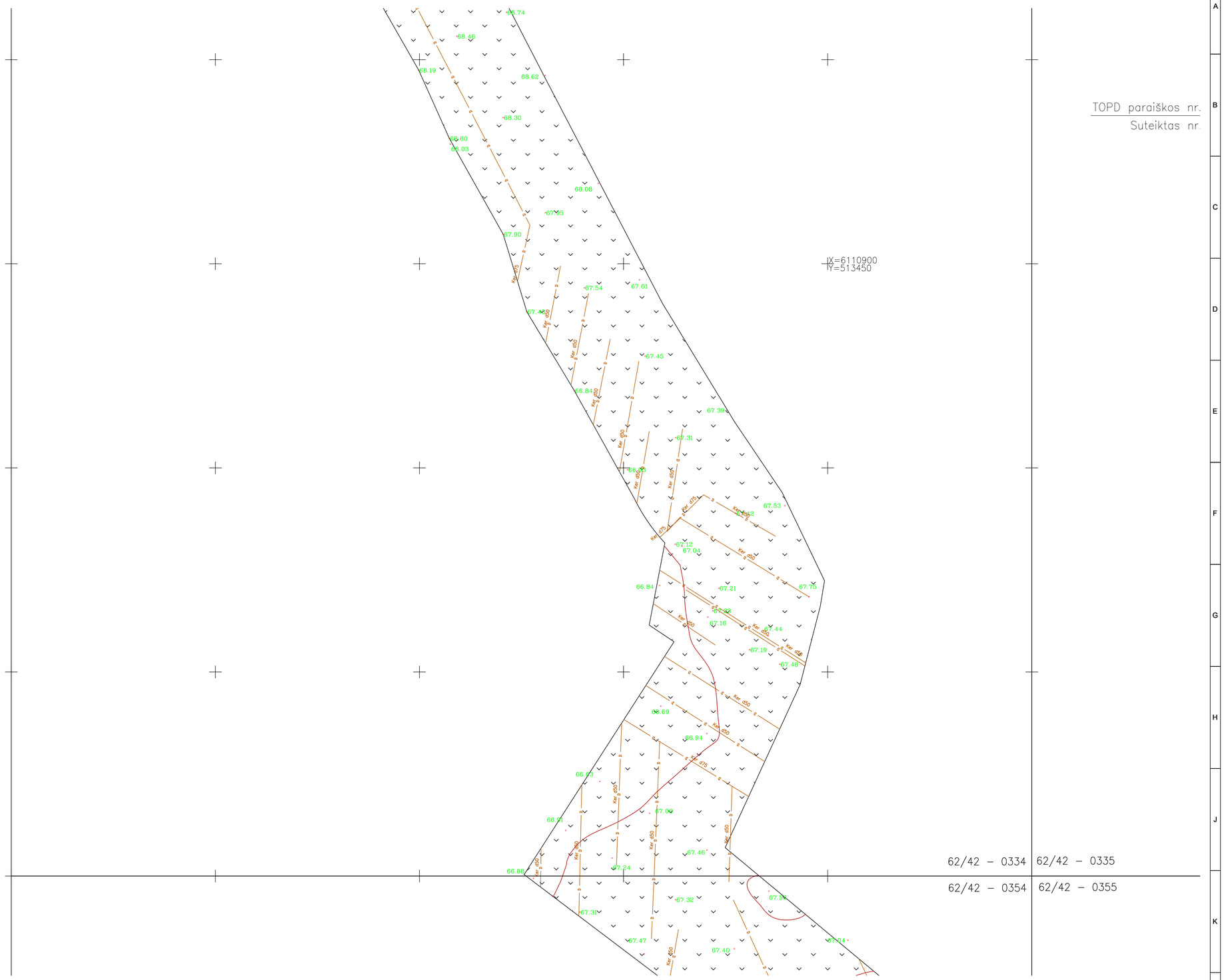

TOPD paraiškos nr.

Suteiktas nr.

LAIDA / REVISIONS					
Nr/No	Data / Date	Aprašymas / Description	PIA / PM	SPV / DM	SPDV / DL
001	2020-04		ERI	-	VS
002	2020-08	UPDATE DUE TO ADDITIONAL TOPOGRAPHY PATIKSLINIMAS DĖL PAPILDOMOS TOPOGRAFIJOS	ERI	-	VS
003	2020-09	IGYVENDINTI TECHNINĖS PERŽIŪROS REIKALAVIMAI FULFILLED TECHNICAL REVIEW REQUIREMENTS	ERI	-	VS
004	2021-01	PATIKSLINIMAS DĖL PAPILDOMOS TOPOGRAFIJOS UPDATE DUE TO ADDITIONAL TOPOGRAPHY	ERI	-	VS

ŠIS DOKUMENTAS YRA PASIRAŠYTAS SAUGIU ELEKTRONINIU PARAŠU IR TURI LAIKO ŽYMĄ /
THIS DOCUMENT IS SIGNED ELECTRONICALLY WITH A SAFE ELECTRONIC SIGNATURE AND CONTAINS A TIME STAMP

Co-financed by the Connecting Europe Facility of the European Union

PROJEKTAS / PROJECT

SUTARTIES Nr. / CONTRACT NO. LT 2019.0403 No. 8.1/2019-03

PROJEKTO Nr. / PROJECT NO. RBDTDLTDS1DPS2-XX

Rail Baltica

„NAUJO RUOŽO IŠ KAUNO Į RAMYGALĄ STATYBOS PROJEKTAVIMO IR PROJEKTO VYKDYMO PRIEŽIŪROS PASLAUGOS" (2019-04-03 NR. 8.1/2019-03), RUOŽO ŠVEICARIJA-ŽEIMIAI (DPS2), JONAVOS RAJ. SAV., INŽINERINIAI TOPOGRAFINIAI (GEODEZINIAI) TYRINĖJIMAI

"DESIGN AND DESIGN SUPERVISION SERVICES FOR THE CONSTRUCTION OF THE NEW LINE FROM KAUNAS TO RAMYGALA" (8.1/2019-03), SECTION ŠVEICARIJA-ŽEIMIAI (DPS2), JONAVA DIST. MUN., GEODETIC AND TOPOGRAPHICAL SURVEY

ARCHYVO Nr. / ARCHIVE NO. 19GEL0049

UŽSAKOVAS / CLIENT

RB Rail AS lietuvos filialas
Gedimino pr. 20
Vilnius
LT-01103
Reg. No. 304430116

STATYTOJAS / BUILDER

AB „LTG Infra"
Geležinkelio g. 2
Vilnius
LT-02100
Reg. No. 305202934

PROJEKTUOTOJAS / CONSULTANT

ĮMONĖ, KVALIF. DOK. Nr / COMPANY, QUALIF. DOC. No.

IDOM
9102

SUBRANGOVAS / SUB-CONTR.

KELPROJEKTAS

DATA / DATE: 2020-04

MASTELIS / SCALE: 1:500

LAPO DYDIS / PAPER SIZE: A1

BRĖŽINIO STATUSAS / DRAWING STATUS
PATEIKTA TVIRTINIMUI
ISSUED FOR APPROVAL

KVAL. PATV. DOK. NR. / QUALIF. DOC. NUM.		V. PAVARDĖ / NAME	PARAŠAS / SIGNATURE
1GKV-942	SPDV / DL	V. SAKALAUSKAS	E-PARAŠAS / E-SIGNED

BRĖŽINIO PAVADINIMAS / DRAWING NAME

TOPOGRAFIJOS PLANAS / TOPOGRAPHICAL PLAN

LT / EN

PROJEKTO KODAS / PROJECT CODE			VIETA/ LOCATION ŠVEICARIJA-ŽEIMIAI			PROJEKTO DALIES KODAS / DISCIPLINE CODE		PROJ. ETAPAS PROJ. STAGE
PROJEKTO ID PROJECT ID	LINIJOS ID SECTION ID	RUOŽO ID SUB-SEC. ID	KONSTR. K. VOL. / SYST.	ZONA ZONE	VIETA LOCATION	RBR KODAS RBR CODE	PROJ. DAL. K. LOCAL CODE	TP / MD
RBDTD-LT	DS1	DPS2	ZZZZ	ZZ	ZZZZ	SUR	BD	M

BRĖŽINIO ŽYMUO / DRAWING MARK:
RBDTDLTDS1DPS2-XX_B-01
RBDTD-LT-DS1-DPS2_IDO_ZZZZ-ZZ_ZZZZ_D2_SUR-BD_MD_00001

LAIDA REVISION: 004

LAPŲ NUMERACIJA / SHEET NUMBER: 102 of 116

A1 (594x841)

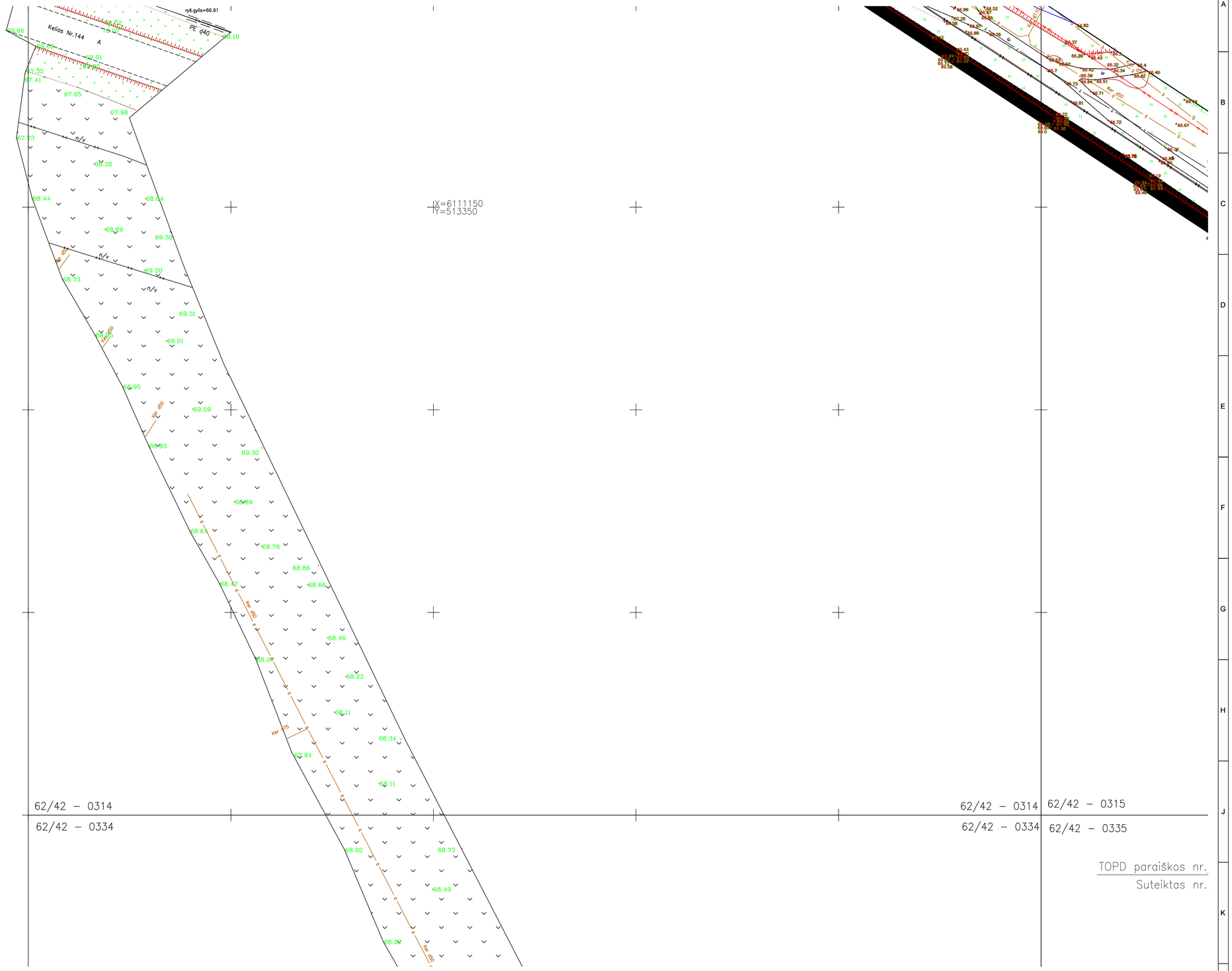

LAIDA / REVISIONS					
Nr/No	Data / Date	Aprašymas / Description	PIA / PM	SPV / DM	SPDV / DL
001	2020-04		ERI	-	VS
002	2020-08	UPDATE DUE TO ADDITIONAL TOPOGRAPHY PATIKSLINIMAS DĖL PAPILDOMOS TOPOGRAFIJOS	ERI	-	VS
003	2020-09	ĮGYVENDINTI TECHNINĖS PERŽIŪROS REIKALAVIMAI FULFILLED TECHNICAL REVIEW REQUIREMENTS	ERI	-	VS
004	2021-01	PATIKSLINIMAS DĖL PAPILDOMOS TOPOGRAFIJOS UPDATE DUE TO ADDITIONAL TOPOGRAPHY	ERI	-	VS

ŠIS DOKUMENTAS YRA PASIRAŠYTAS SAUGIU ELEKTRONINIU PARAŠU IR TURI LAIKO ŽYMĄ /
THIS DOCUMENT IS SIGNED ELECTRONICALLY WITH A SAFE ELECTRONIC SIGNATURE AND CONTAINS A TIME STAMP

Co-financed by the Connecting Europe Facility of the European Union

PROJEKTAS / PROJECT

SUTARTIES Nr. / CONTRACT NO. LT 2019.0403 No. 8.1/2019-03
PROJEKTO Nr. / PROJECT NO. RBDTDLTDS1DPS2-XX

Rail Baltica

„NAUJO RUOŽO IŠ KAUNO Į RAMYGALĄ STATYBOS PROJEKTAVIMO IR PROJEKTO VYKDYMO PRIEŽIŪROS PASLAUGOS" (2019-04-03 NR. 8.1/2019-03), RUOŽO ŠVEICARIJA-ŽEIMIAI (DPS2), JONAVOS RAJ. SAV., INŽINERINIAI TOPOGRAFINIAI (GEODEZINIAI) TYRINĖJIMAI

"DESIGN AND DESIGN SUPERVISION SERVICES FOR THE CONSTRUCTION OF THE NEW LINE FROM KAUNAS TO RAMYGALA" (8.1/2019-03), SECTION ŠVEICARIJA-ŽEIMIAI (DPS2), JONAVA DIST. MUN., GEODETIC AND TOPOGRAPHICAL SURVEY

ARCHYVO Nr. / ARCHIVE NO. 19GEL0049

UŽSAKOVAS / CLIENT

RB Rail AS lietuvos filialas
Gedimino pr. 20
Vilnius
LT-01103
Reg. No. 304430116

STATYTOJAS / BUILDER

AB „LTG Infra"
Geležinkelio g. 2
Vilnius
LT-02100
Reg. No. 305202934

PROJEKTUOTOJAS / CONSULTANT

ĮMONĖ, KVALIF. DOK. Nr / COMPANY, QUALIF. DOC. No.

IDOM
9102

SUBRANGOVAS / SUB-CONTR.

KELPROJEKTAS

DATA / DATE	MASTELIS / SCALE	LAPO DYDIS / PAPER SIZE
2020-04	1:500	A1

BRĖŽINIO STATUSAS / DRAWING STATUS
PATEIKTA TVIRTINIMUI
ISSUED FOR APPROVAL

KVAL. PATV. DOK. NR. / QUALIF. DOC. NUM.		V. PAVARDĖ / NAME	PARAŠAS / SIGNATURE
1GKV-942	SPDV / DL	V. SAKALAUSKAS	E-PARAŠAS / E-SIGNED

BRĖŽINIO PAVADINIMAS / DRAWING NAME

TOPOGRAFIJOS PLANAS / TOPOGRAPHICAL PLAN

LT / EN

PROJEKTO KODAS / PROJECT CODE			VIETA/ LOCATION ŠVEICARIJA-ŽEIMIAI			PROJEKTO DALIES KODAS / DISCIPLINE CODE		
PROJEKTO ID PROJECT ID	LINIJOS ID SECTION ID	RUOŽO ID SUB-SEC. ID	KONSTR. K. VOL. / SYST.	ZONA ZONE	VIETA LOCATION	RBR KODAS RBR CODE	PROJ. DAL. K. LOCAL CODE	PROJ. ETAPAS PROJ. STAGE
RBDTD-LT	DS1	DPS2	ZZZZ	ZZ	ZZZZ	SUR	BD	TP / MD

BRĖŽINIO ŽYMUO / DRAWING MARK:
RBDTDLTDS1DPS2-XX_B-01
RBDTD-LT-DS1-DPS2_IDO_ZZZZ-ZZ_ZZZZ_D2_SUR-BD_MD_00001

LAIDA REVISION: 004

LAPŲ NUMERACIJA / SHEET NUMBER: 103 of 116

A1 (594x841)

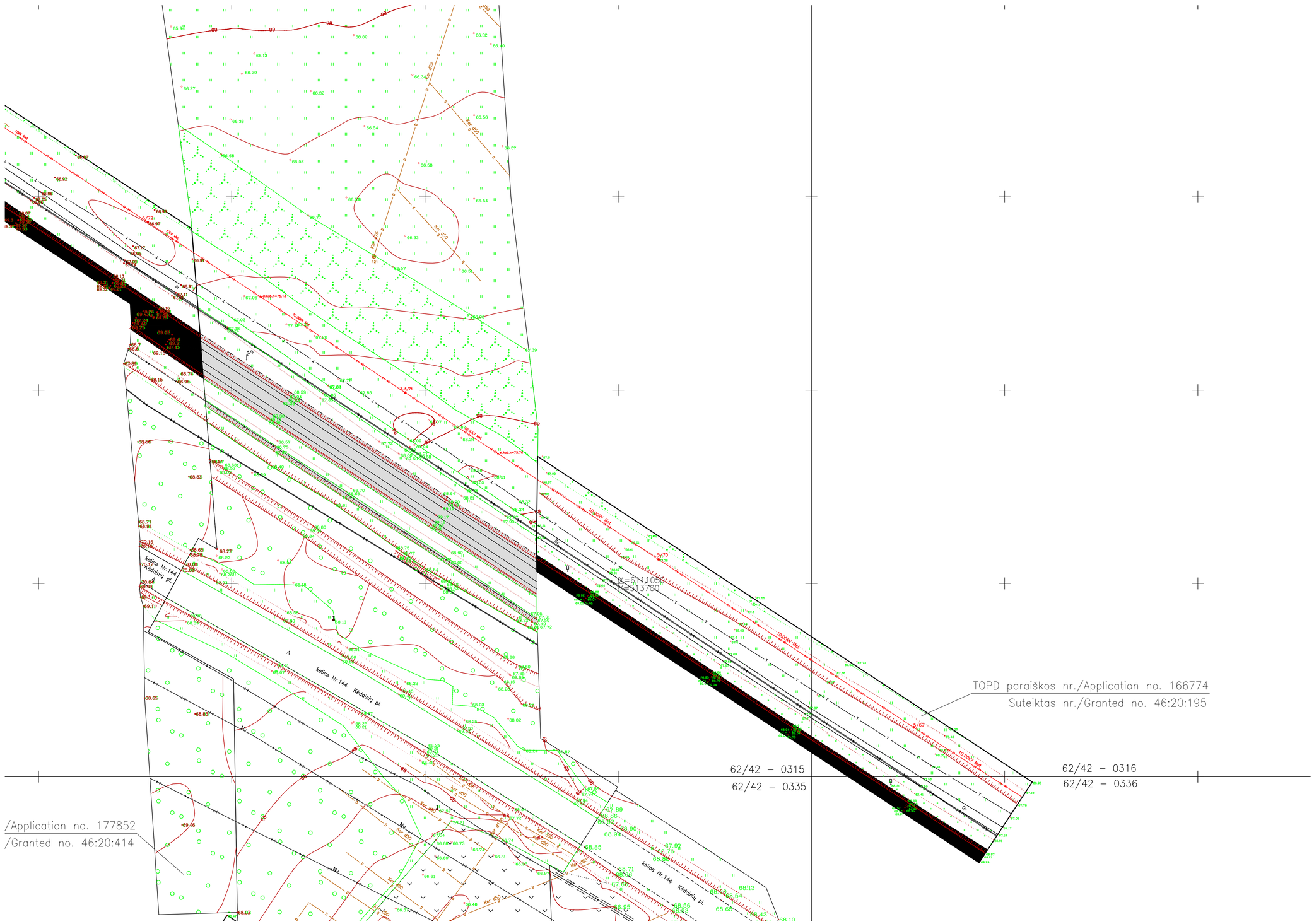

LAIDA / REVISIONS					
Nr/No	Data / Date	Aprašymas / Description	PIA / PM	SPV / DM	SPDV / DL
001	2020-04		ERI	-	VS
002	2020-08	UPDATE DUE TO ADDITIONAL TOPOGRAPHY PATIKSLINIMAS DĖL PAPILDOMOS TOPOGRAFIJOS	ERI	-	VS
003	2020-09	ĮGYVENDINTI TECHNINĖS PERŽIŪROS REIKALAVIMAI FULFILLED TECHNICAL REVIEW REQUIREMENTS	ERI	-	VS
004	2021-01	PATIKSLINIMAS DĖL PAPILDOMOS TOPOGRAFIJOS UPDATE DUE TO ADDITIONAL TOPOGRAPHY	ERI	-	VS

ŠIS DOKUMENTAS YRA PASIRAŠYTAS SAUGIU ELEKTRONINIU PARAŠU IR TURI LAIKO ŽYMĄ /
THIS DOCUMENT IS SIGNED ELECTRONICALLY WITH A SAFE ELECTRONIC SIGNATURE AND CONTAINS A TIME STAMP

Co-financed by the Connecting Europe Facility of the European Union

PROJEKTAS / PROJECT

SUTARTIES Nr. / CONTRACT NO. LT 2019.0403 No. 8.1/2019-03
PROJEKTO Nr. / PROJECT NO. RBDTDLTDS1DPS2-XX

Rail Baltica

„NAUJO RUOŽO IŠ KAUNO | RAMYGALĄ STATYBOS PROJEKTAVIMO IR PROJEKTO VYKDYMO PRIEŽIŪROS PASLAUGOS" (2019-04-03 NR. 8.1/2019-03), RUOŽO ŠVEICARIJA-ŽEIMIAI (DPS2), JONAVOS RAJ. SAV., INŽINERINIAI TOPOGRAFINIAI (GEODEZINIAI) TYRINĖJIMAI

"DESIGN AND DESIGN SUPERVISION SERVICES FOR THE CONSTRUCTION OF THE NEW LINE FROM KAUNAS TO RAMYGALA" (8.1/2019-03), SECTION ŠVEICARIJA-ŽEIMIAI (DPS2), JONAVA DIST. MUN., GEODETIC AND TOPOGRAPHICAL SURVEY

ARCHYVO Nr. / ARCHIVE NO. 19GEL0049

UŽSAKOVAS / CLIENT	PROJEKTUOTOJAS / CONSULTANT
RB Rail AS lietuvos filialas Gedimino pr. 20 Vilnius LT-01103 Reg. No. 304430116	ĮMONĖ, KVALIF. DOK. Nr / COMPANY, QUALIF. DOC. No. IDOM 9102
STATYTOJAS / BUILDER	SUBRANGOVAS / SUB-CONTR.
AB „LTG Infra" Geležinkelio g. 2 Vilnius LT-02100 Reg. No. 305202934	KELPROJEKTAS

DATA / DATE	MASTELIS / SCALE	LAPO DYDIS / PAPER SIZE
2020-04	1:500	A1

BRĖŽINIO STATUSAS / DRAWING STATUS
PATEIKTA TVIRTINIMUI
ISSUED FOR APPROVAL

KVAL. PATV. DOK. NR. / QUALIF. DOC. NUM.		V. PAVARDĖ / NAME	PARAŠAS / SIGNATURE
1GKV-942	SPDV / DL	V. SAKALAUSKAS	E-PARAŠAS / E-SIGNED

BRĖŽINIO PAVADINIMAS / DRAWING NAME

TOPOGRAFIJOS PLANAS / TOPOGRAPHICAL PLAN

LT / EN

PROJEKTO KODAS / PROJECT CODE			VIETA/ LOCATION ŠVEICARIJA-ŽEIMIAI			PROJEKTO DALIES KODAS / DISCIPLINE CODE		
PROJEKTO ID PROJECT ID	LINIJOS ID SECTION ID	RUOŽO ID SUB-SEC. ID	KONSTR. K. VOL. / SYST.	ZONA ZONE	VIETA LOCATION	RBR KODAS RBR CODE	PROJ. DAL. K. LOCAL CODE	PROJ. ETAPAS PROJ. STAGE
RBDTD-LT	DS1	DPS2	ZZZZ	ZZ	ZZZZ	SUR	BD	TP / MD

BRĖŽINIO ŽYMUO / DRAWING MARK:
RBDTDLTDS1DPS2-XX_B-01
RBDTD-LT-DS1-DPS2_IDO_ZZZZ-ZZ_ZZZZ_D2_SUR-BD_MD_00001

LAIDA REVISION: 004

LAPŲ NUMERACIJA / SHEET NUMBER: 104 of 116

A1 (594x841)

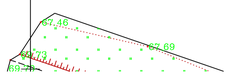

TOPD paraiškos nr./Application

Suteiktas nr./Granted no

LAIDA / REVISIONS					
Nr/No	Data / Date	Aprašymas / Description	PIA / PM	SPV / DM	SPDV / DL
001	2020-04		ERI	-	VS
002	2020-08	UPDATE DUE TO ADDITIONAL TOPOGRAPHY PATIKSLINIMAS DĖL PAPILDOMOS TOPOGRAFIJOS	ERI	-	VS
003	2020-09	ĮGYVENDINTI TECHNINĖS PERŽIŪROS REIKALAVIMAI FULFILLED TECHNICAL REVIEW REQUIREMENTS	ERI	-	VS
004	2021-01	PATIKSLINIMAS DĖL PAPILDOMOS TOPOGRAFIJOS UPDATE DUE TO ADDITIONAL TOPOGRAPHY	ERI	-	VS

ŠIS DOKUMENTAS YRA PASIRAŠYTAS SAUGIU ELEKTRONINIU PARAŠU IR TURI LAIKO ŽYMĄ /
THIS DOCUMENT IS SIGNED ELECTRONICALLY WITH A SAFE ELECTRONIC SIGNATURE AND CONTAINS A TIME STAMP

Co-financed by the Connecting Europe Facility of the European Union

PROJEKTAS / PROJECT

SUTARTIES Nr. / CONTRACT NO. LT 2019.0403 No. 8.1/2019-03

PROJEKTO Nr. / PROJECT NO. RBDTDLTDS1DPS2-XX

Rail Baltica

„NAUJO RUOŽO IŠ KAUNO Į RAMYGALĄ STATYBOS PROJEKTAVIMO IR PROJEKTO VYKDYMO PRIEŽIŪROS PASLAUGOS" (2019-04-03 NR. 8.1/2019-03), RUOŽO ŠVEICARIJA-ŽEIMIAI (DPS2), JONAVOS RAJ. SAV., INŽINERINIAI TOPOGRAFINIAI (GEODEZINIAI) TYRINĖJIMAI

"DESIGN AND DESIGN SUPERVISION SERVICES FOR THE CONSTRUCTION OF THE NEW LINE FROM KAUNAS TO RAMYGALA" (8.1/2019-03), SECTION ŠVEICARIJA-ŽEIMIAI (DPS2), JONAVA DIST. MUN., GEODETIC AND TOPOGRAPHICAL SURVEY

ARCHYVO Nr. / ARCHIVE NO. 19GEL0049

UŽSAKOVAS / CLIENT

RB Rail AS lietuvos filialas
Gedimino pr. 20
Vilnius
LT-01103
Reg. No. 304430116

STATYTOJAS / BUILDER

AB „LTG Infra"
Geležinkelio g. 2
Vilnius
LT-02100
Reg. No. 305202934

PROJEKTUOTOJAS / CONSULTANT

ĮMONĖ, KVALIF. DOK. Nr / COMPANY, QUALIF. DOC. No.

IDOM
9102

SUBRANGOVAS / SUB-CONTR.

KELPROJEKTAS

DATA / DATE: 2020-04

MASTELIS / SCALE: 1:500

LAPO DYDIS / PAPER SIZE: A1

BRĖŽINIO STATUSAS / DRAWING STATUS
PATEIKTA TVIRTINIMUI
ISSUED FOR APPROVAL

KVAL. PATV. DOK. NR. / QUALIF. DOC. NUM.		V. PAVARDĖ / NAME	PARAŠAS / SIGNATURE
1GKV-942	SPDV / DL	V. SAKALAUSKAS	E-PARAŠAS / E-SIGNED

BRĖŽINIO PAVADINIMAS / DRAWING NAME

TOPOGRAFIJOS PLANAS / TOPOGRAPHICAL PLAN

LT / EN

PROJEKTO KODAS / PROJECT CODE			VIETA/ LOCATION ŠVEICARIJA-ŽEIMIAI			PROJEKTO DALIES KODAS / DISCIPLINE CODE		
PROJEKTO ID PROJECT ID	LINIJOS ID SECTION ID	RUOŽO ID SUB-SEC. ID	KONSTR. K. VOL. / SYST.	ZONA ZONE	VIETA LOCATION	RBR KODAS RBR CODE	PROJ. DAL. K. LOCAL CODE	PROJ. ETAPAS PROJ. STAGE
RBDTD-LT	DS1	DPS2	ZZZZ	ZZ	ZZZZ	SUR	BD	TP / MD

BRĖŽINIO ŽYMUO / DRAWING MARK:
RBDTDLTDS1DPS2-XX_B-01
RBDTD-LT-DS1-DPS2_IDO_ZZZZ-ZZ_ZZZZ_D2_SUR-BD_MD_00001

LAIDA REVISION: 004

LAPŲ NUMERACIJA / SHEET NUMBER: 105 of 116

A1 (594x841)

TOPD paraiškos nr./Application no. 177704
Suteiktas nr./Granted no. 46:20:463

TOPD paraiškos nr./Application no. 177702
Suteiktas nr./Granted no. 46:20:313

TOPD paraiškos nr./Application no. 177696
Suteiktas nr./Granted no. 46:20:310

no. 166772
. 46:20:235

62/42 – 0314 62/42 – 0315

62/42 – 0295 62/42 – 0296
62/42 – 0315 62/42 – 0316

LAIDA / REVISIONS					
Nr/No	Data / Date	Aprašymas / Description	PIA / PM	SPV / DM	SPDV / DL
001	2020-04		ERI	-	VS
002	2020-08	UPDATE DUE TO ADDITIONAL TOPOGRAPHY PATIKSLINIMAS DĖL PAPILDOMOS TOPOGRAFIJOS	ERI	-	VS
003	2020-09	ĮGYVENDINTI TECHNINĖS PERŽIŪROS REIKALAVIMAI FULFILLED TECHNICAL REVIEW REQUIREMENTS	ERI	-	VS
004	2021-01	PATIKSLINIMAS DĖL PAPILDOMOS TOPOGRAFIJOS UPDATE DUE TO ADDITIONAL TOPOGRAPHY	ERI	-	VS

ŠIS DOKUMENTAS YRA PASIRAŠYTAS SAUGIU ELEKTRONINIU PARAŠU IR TURI LAIKO ŽYMĄ /
THIS DOCUMENT IS SIGNED ELECTRONICALLY WITH A SAFE ELECTRONIC SIGNATURE AND CONTAINS A TIME STAMP

Co-financed by the Connecting Europe Facility of the European Union

PROJEKTAS / PROJECT
SUTARTIES Nr. / CONTRACT NO. LT 2019.0403 No. 8.1/2019-03
PROJEKTO Nr. / PROJECT NO. RBDTDLTDS1DPS2-XX

Rail Baltica

„NAUJO RUOŽO IŠ KAUNO Į RAMYGALĄ STATYBOS PROJEKTAVIMO IR PROJEKTO VYKDYMO PRIEŽIŪROS PASLAUGOS" (2019-04-03 NR. 8.1/2019-03), RUOŽO ŠVEICARIJA-ŽEIMIAI (DPS2), JONAVOS RAJ. SAV., INŽINERINIAI TOPOGRAFINIAI (GEODEZINIAI) TYRINĖJIMAI

"DESIGN AND DESIGN SUPERVISION SERVICES FOR THE CONSTRUCTION OF THE NEW LINE FROM KAUNAS TO RAMYGALA" (8.1/2019-03), SECTION ŠVEICARIJA-ŽEIMIAI (DPS2), JONAVA DIST. MUN., GEODETIC AND TOPOGRAPHICAL SURVEY

ARCHYVO Nr. / ARCHIVE NO. 19GEL0049

UŽSAKOVAS / CLIENT
RB Rail AS lietuvos filialas
Gedimino pr. 20
Vilnius
LT-01103
Reg. No. 304430116

STATYTOJAS / BUILDER
AB „LTG Infra"
Geležinkelio g. 2
Vilnius
LT-02100
Reg. No. 305202934

PROJEKTUOTOJAS / CONSULTANT
ĮMONĖ, KVALIF. DOK. Nr / COMPANY, QUALIF. DOC. No.
IDOM
9102

SUBRANGOVAS / SUB-CONTR.
KELPROJEKTAS

DATA / DATE	MASTELIS / SCALE	LAPO DYDIS / PAPER SIZE
2020-04	1:500	A1

BRĖŽINIO STATUSAS / DRAWING STATUS
PATEIKTA TVIRTINIMUI
ISSUED FOR APPROVAL

KVAL. PATV. DOK. NR. / QUALIF. DOC. NUM.		V. PAVARDĖ / NAME	PARAŠAS / SIGNATURE
1GKV-942	SPDV / DL	V. SAKALAUSKAS	E-PARAŠAS / E-SIGNED

BRĖŽINIO PAVADINIMAS / DRAWING NAME

TOPOGRAFIJOS PLANAS / TOPOGRAPHICAL PLAN

LT / EN

PROJEKTO KODAS / PROJECT CODE			VIETA/ LOCATION ŠVEICARIJA-ŽEIMIAI			PROJEKTO DALIES KODAS / DISCIPLINE CODE		
PROJEKTO ID PROJECT ID	LINIJOS ID SECTION ID	RUOŽO ID SUB-SEC. ID	KONSTR. K. VOL. / SYST.	ZONA ZONE	VIETA LOCATION	RBR KODAS RBR CODE	PROJ. DAL. K. LOCAL CODE	PROJ. ETAPAS PROJ. STAGE
RBDTD-LT	DS1	DPS2	ZZZZ	ZZ	ZZZZ	SUR	BD	TP / MD

BRĖŽINIO ŽYMUO / DRAWING MARK:
RBDTDLTDS1DPS2-XX_B-01
RBDTD-LT-DS1-DPS2_IDO_ZZZZ-ZZ_ZZZZ_D2_SUR-BD_MD_00001

LAIDA REVISION: 004

LAPŲ NUMERACIJA / SHEET NUMBER: 106 of 116

A1 (594x841)

TOPD parc
Sut

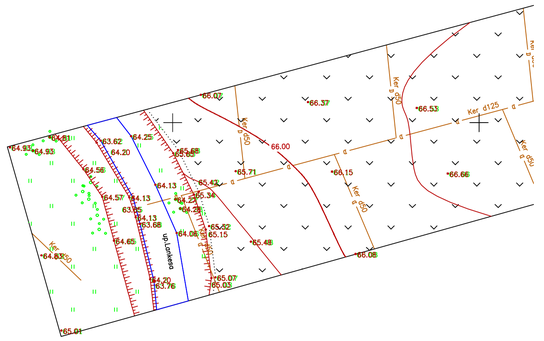

LAIDA / REVISIONS					
Nr/No	Data / Date	Aprašymas / Description	PIA / PM	SPV / DM	SPDV / DL
001	2020-04	UPDATE DUE TO ADDITIONAL TOPOGRAPHY PATIKSLINIMAS DĖL PAPILDOMOS TOPOGRAFIJOS	ERI	-	VS
002	2020-08	ĮGYVENDINTI TECHNINĖS PERŽIŪROS REIKALAVIMAI FULFILLED TECHNICAL REVIEW REQUIREMENTS	ERI	-	VS
003	2020-09	PATIKSLINIMAS DĖL PAPILDOMOS TOPOGRAFIJOS UPDATE DUE TO ADDITIONAL TOPOGRAPHY	ERI	-	VS
004	2021-01		ERI	-	VS

ŠIS DOKUMENTAS YRA PASIRAŠYTAS SAUGIU ELEKTRONINIU PARAŠU IR TURI LAIKO ŽYMĄ /
THIS DOCUMENT IS SIGNED ELECTRONICALLY WITH A SAFE ELECTRONIC SIGNATURE AND CONTAINS A TIME STAMP

Co-financed by the Connecting Europe Facility of the European Union

PROJEKTAS / PROJECT

SUTARTIES Nr. / CONTRACT NO. LT 2019.0403 No. 8.1/2019-03
PROJEKTO Nr. / PROJECT NO. RBDTDLTDS1DPS2-XX

Rail Baltica

„NAUJO RUOŽO IŠ KAUNO Į RAMYGALĄ STATYBOS PROJEKTAVIMO IR PROJEKTO VYKDYMO PRIEŽIŪROS PASLAUGOS" (2019-04-03 NR. 8.1/2019-03), RUOŽO ŠVEICARIJA-ŽEIMIAI (DPS2), JONAVOS RAJ. SAV., INŽINERINIAI TOPOGRAFINIAI (GEODEZINIAI) TYRINĖJIMAI

"DESIGN AND DESIGN SUPERVISION SERVICES FOR THE CONSTRUCTION OF THE NEW LINE FROM KAUNAS TO RAMYGALA" (8.1/2019-03), SECTION ŠVEICARIJA-ŽEIMIAI (DPS2), JONAVA DIST. MUN., GEODETIC AND TOPOGRAPHICAL SURVEY

ARCHYVO Nr. / ARCHIVE NO. 19GEL0049

UŽSAKOVAS / CLIENT	PROJEKTUOTOJAS / CONSULTANT
RB Rail AS lietuvos filialas Gedimino pr. 20 Vilnius LT-01103 Reg. No. 304430116	ĮMONĖ, KVALIF. DOK. Nr / COMPANY, QUALIF. DOC. No. IDOM 9102
STATYTOJAS / BUILDER	SUBRANGOVAS / SUB-CONTR.
AB „LTG Infra" Geležinkelio g. 2 Vilnius LT-02100 Reg. No. 305202934	KELPROJEKTAS

DATA / DATE	MASTELIS / SCALE	LAPO DYDIS / PAPER SIZE
2020-04	1:500	A1

BRĖŽINIO STATUSAS / DRAWING STATUS
PATEIKTA TVIRTINIMUI
ISSUED FOR APPROVAL

KVAL. PATV. DOK. NR. / QUALIF. DOC. NUM.		V. PAVARDĖ / NAME	PARAŠAS / SIGNATURE
1GKV-942	SPDV / DL	V. SAKALAUSKAS	E-PARAŠAS / E-SIGNED

BRĖŽINIO PAVADINIMAS / DRAWING NAME

TOPOGRAFIJOS PLANAS / TOPOGRAPHICAL PLAN

LT / EN

PROJEKTO KODAS / PROJECT CODE			VIETA/ LOCATION ŠVEICARIJA-ŽEIMIAI			PROJEKTO DALIES KODAS / DISCIPLINE CODE		
PROJEKTO ID PROJECT ID	LINIJOS ID SECTION ID	RUOŽO ID SUB-SEC. ID	KONSTR. K. VOL. / SYST.	ZONA ZONE	VIETA LOCATION	RBR KODAS RBR CODE	PROJ. DAL. K. LOCAL CODE	PROJ. ETAPAS PROJ. STAGE
RBDTD-LT	DS1	DPS2	ZZZZ	ZZ	ZZZZ	SUR	BD	TP / MD

BRĖŽINIO ŽYMUO / DRAWING MARK:
RBDTD-LT-DS1-DPS2_IDO_ZZZZ-ZZ_ZZZZ_D2_SUR-BD_MD_00001

LAIDA REVISION: 004

LAPŲ NUMERACIJA / SHEET NUMBER: 107 of 116

A1 (594x841)

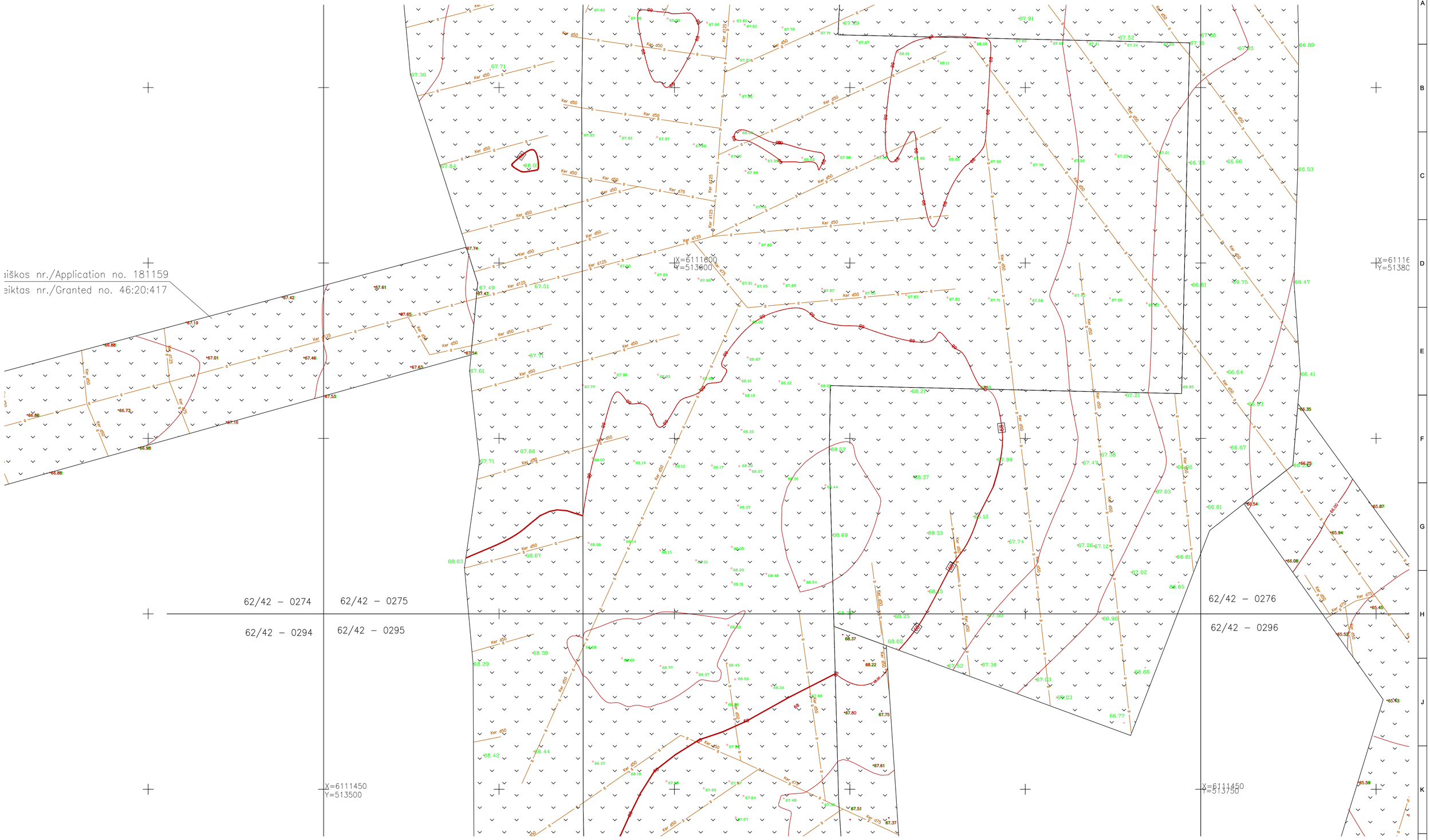

LAIDA / REVISIONS					
Nr/No	Data / Date	Aprašymas / Description	PIA / PM	SPV / DM	SPDV / DL
001	2020-04		ERI	-	VS
002	2020-08	UPDATE DUE TO ADDITIONAL TOPOGRAPHY PATIKSLINIMAS DĖL PAPILDOMOS TOPOGRAFIJOS	ERI	-	VS
003	2020-09	IGYVENDINTI TECHNINĖS PERŽIŪROS REIKALAVIMAI FULFILLED TECHNICAL REVIEW REQUIREMENTS	ERI	-	VS
004	2021-01	PATIKSLINIMAS DĖL PAPILDOMOS TOPOGRAFIJOS UPDATE DUE TO ADDITIONAL TOPOGRAPHY	ERI	-	VS

ŠIS DOKUMENTAS YRA PASIRAŠYTAS SAUGIU ELEKTRONINIU PARAŠU IR TURI LAIKO ŽYMĄ /
THIS DOCUMENT IS SIGNED ELECTRONICALLY WITH A SAFE ELECTRONIC SIGNATURE AND CONTAINS A TIME STAMP

Co-financed by the Connecting Europe Facility of the European Union

PROJEKTAS / PROJECT

SUTARTIES Nr. / CONTRACT NO. LT 2019.0403 No. 8.1/2019-03
PROJEKTO Nr. / PROJECT NO. RBDTDLTDS1DPS2-XX

Rail Baltica

„NAUJO RUOŽO IŠ KAUNO Į RAMYGALĄ STATYBOS PROJEKTAVIMO IR PROJEKTO VYKDYMO PRIEŽIŪROS PASLAUGOS" (2019-04-03 NR. 8.1/2019-03), RUOŽO ŠVEICARIJA-ŽEIMIAI (DPS2), JONAVOS RAJ. SAV., INŽINERINIAI TOPOGRAFINIAI (GEODEZINIAI) TYRINĖJIMAI

"DESIGN AND DESIGN SUPERVISION SERVICES FOR THE CONSTRUCTION OF THE NEW LINE FROM KAUNAS TO RAMYGALA" (8.1/2019-03), SECTION ŠVEICARIJA-ŽEIMIAI (DPS2), JONAVA DIST. MUN., GEODETIC AND TOPOGRAPHICAL SURVEY

ARCHYVO Nr. / ARCHIVE NO. 19GEL0049

UŽSAKOVAS / CLIENT	PROJEKTUOTOJAS / CONSULTANT
RB Rail AS lietuvos filialas Gedimino pr. 20 Vilnius LT-01103 Reg. No. 304430116	ĮMONĖ, KVALIF. DOK. Nr / COMPANY, QUALIF. DOC. No. IDOM 9102
STATYTOJAS / BUILDER	SUBRANGOVAS / SUB-CONTR.
AB „LTG Infra" Geležinkelio g. 2 Vilnius LT-02100 Reg. No. 305202934	KELPROJEKTAS

DATA / DATE	MASTELIS / SCALE	LAPO DYDIS / PAPER SIZE
2020-04	1:500	A1

BRĖŽINIO STATUSAS / DRAWING STATUS
PATEIKTA TVIRTINIMUI
ISSUED FOR APPROVAL

KVAL. PATV. DOK. NR. / QUALIF. DOC. NUM.		V. PAVARDĖ / NAME	PARAŠAS / SIGNATURE
1GKV-942	SPDV / DL	V. SAKALAUSKAS	E-PARAŠAS / E-SIGNED

BRĖŽINIO PAVADINIMAS / DRAWING NAME

TOPOGRAFIJOS PLANAS / TOPOGRAPHICAL PLAN

LT / EN

PROJEKTO KODAS / PROJECT CODE			VIETA/ LOCATION ŠVEICARIJA-ŽEIMIAI			PROJEKTO DALIES KODAS / DISCIPLINE CODE		
PROJEKTO ID PROJECT ID	LINIJOS ID SECTION ID	RUOŽO ID SUB-SEC. ID	KONSTR. K. VOL. / SYST.	ZONA ZONE	VIETA LOCATION	RBR KODAS RBR CODE	PROJ. DAL. K. LOCAL CODE	PROJ. ETAPAS PROJ. STAGE
RBDTD-LT	DS1	DPS2	ZZZZ	ZZ	ZZZZ	SUR	BD	TP / MD

BRĖŽINIO ŽYMUO / DRAWING MARK:
RBDTDLTDS1DPS2-XX_B-01
RBDTD-LT-DS1-DPS2_IDO_ZZZZ-ZZ_ZZZZ_D2_SUR-BD_MD_00001

LAIDA REVISION: 004

LAPŲ NUMERACIJA / SHEET NUMBER: 108 of 116

A1 (594x841)

TOPD paraiškos nr./Application no. 181160

Suteiktas nr./Granted no. 46:20:416

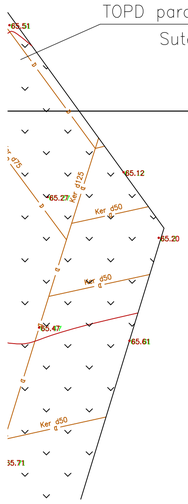

LAIDA / REVISIONS					
Nr/No	Data / Date	Aprašymas / Description	PIA / PM	SPV / DM	SPDV / DL
001	2020-04		ERI	-	VS
002	2020-08	UPDATE DUE TO ADDITIONAL TOPOGRAPHY PATIKSLINIMAS DĖL PAPILDOMOS TOPOGRAFIJOS	ERI	-	VS
003	2020-09	ĮGYVENDINTI TECHNINĖS PERŽIŪROS REIKALAVIMAI FULFILLED TECHNICAL REVIEW REQUIREMENTS	ERI	-	VS
004	2021-01	PATIKSLINIMAS DĖL PAPILDOMOS TOPOGRAFIJOS UPDATE DUE TO ADDITIONAL TOPOGRAPHY	ERI	-	VS

ŠIS DOKUMENTAS YRA PASIRAŠYTAS SAUGIU ELEKTRONINIU PARAŠU IR TURI LAIKO ŽYMĄ /
THIS DOCUMENT IS SIGNED ELECTRONICALLY WITH A SAFE ELECTRONIC SIGNATURE AND CONTAINS A TIME STAMP

Co-financed by the Connecting Europe Facility of the European Union

PROJEKTAS / PROJECT

SUTARTIES Nr. / CONTRACT NO. LT 2019.0403 No. 8.1/2019-03

PROJEKTO Nr. / PROJECT NO. RBDTDLTDS1DPS2-XX

Rail Baltica

„NAUJO RUOŽO IŠ KAUNO Į RAMYGALĄ STATYBOS PROJEKTAVIMO IR PROJEKTO VYKDYMO PRIEŽIŪROS PASLAUGOS" (2019-04-03 NR. 8.1/2019-03), RUOŽO ŠVEICARIJA-ŽEIMIAI (DPS2), JONAVOS RAJ. SAV., INŽINERINIAI TOPOGRAFINIAI (GEODEZINIAI) TYRINĖJIMAI

"DESIGN AND DESIGN SUPERVISION SERVICES FOR THE CONSTRUCTION OF THE NEW LINE FROM KAUNAS TO RAMYGALA" (8.1/2019-03), SECTION ŠVEICARIJA-ŽEIMIAI (DPS2), JONAVA DIST. MUN., GEODETIC AND TOPOGRAPHICAL SURVEY

ARCHYVO Nr. / ARCHIVE NO. 19GEL0049

UŽSAKOVAS / CLIENT	PROJEKTUOTOJAS / CONSULTANT
RB Rail AS lietuvos filialas Gedimino pr. 20 Vilnius LT-01103 Reg. No. 304430116	ĮMONĖ, KVALIF. DOK. Nr / COMPANY, QUALIF. DOC. No. IDOM 9102
STATYTOJAS / BUILDER	SUBRANGOVAS / SUB-CONTR.
AB „LTG Infra" Geležinkelio g. 2 Vilnius LT-02100 Reg. No. 305202934	KELPROJEKTAS

DATA / DATE	MASTELIS / SCALE	LAPO DYDIS / PAPER SIZE
2020-04	1:500	A1

BRĖŽINIO STATUSAS / DRAWING STATUS

PATEIKTA TVIRTINIMUI
ISSUED FOR APPROVAL

KVAL. PATV. DOK. NR. / QUALIF. DOC. NUM.		V. PAVARDĖ / NAME	PARAŠAS / SIGNATURE
1GKV-942	SPDV / DL	V. SAKALAUSKAS	E-PARAŠAS / E-SIGNED

BRĖŽINIO PAVADINIMAS / DRAWING NAME

TOPOGRAFIJOS PLANAS / TOPOGRAPHICAL PLAN

LT / EN

PROJEKTO KODAS / PROJECT CODE			VIETA/ LOCATION ŠVEICARIJA-ŽEIMIAI			PROJEKTO DALIES KODAS / DISCIPLINE CODE		
PROJEKTO ID PROJECT ID	LINIJOS ID SECTION ID	RUOŽO ID SUB-SEC. ID	KONSTR. K. VOL. / SYST.	ZONA ZONE	VIETA LOCATION	RBR KODAS RBR CODE	PROJ. DAL. K. LOCAL CODE	PROJ. ETAPAS PROJ. STAGE
RBDTD-LT	DS1	DPS2	ZZZZ	ZZ	ZZZZ	SUR	BD	TP / MD

BRĖŽINIO ŽYMUO / DRAWING MARK:

RBDTDLTDS1DPS2-XX_B-01

RBDTD-LT-DS1-DPS2_IDO_ZZZZ-ZZ_ZZZZ_D2_SUR-BD_MD_00001

LAIDA REVISION: 004

LAPŲ NUMERACIJA / SHEET NUMBER: 109 of 116

A1 (594x841)

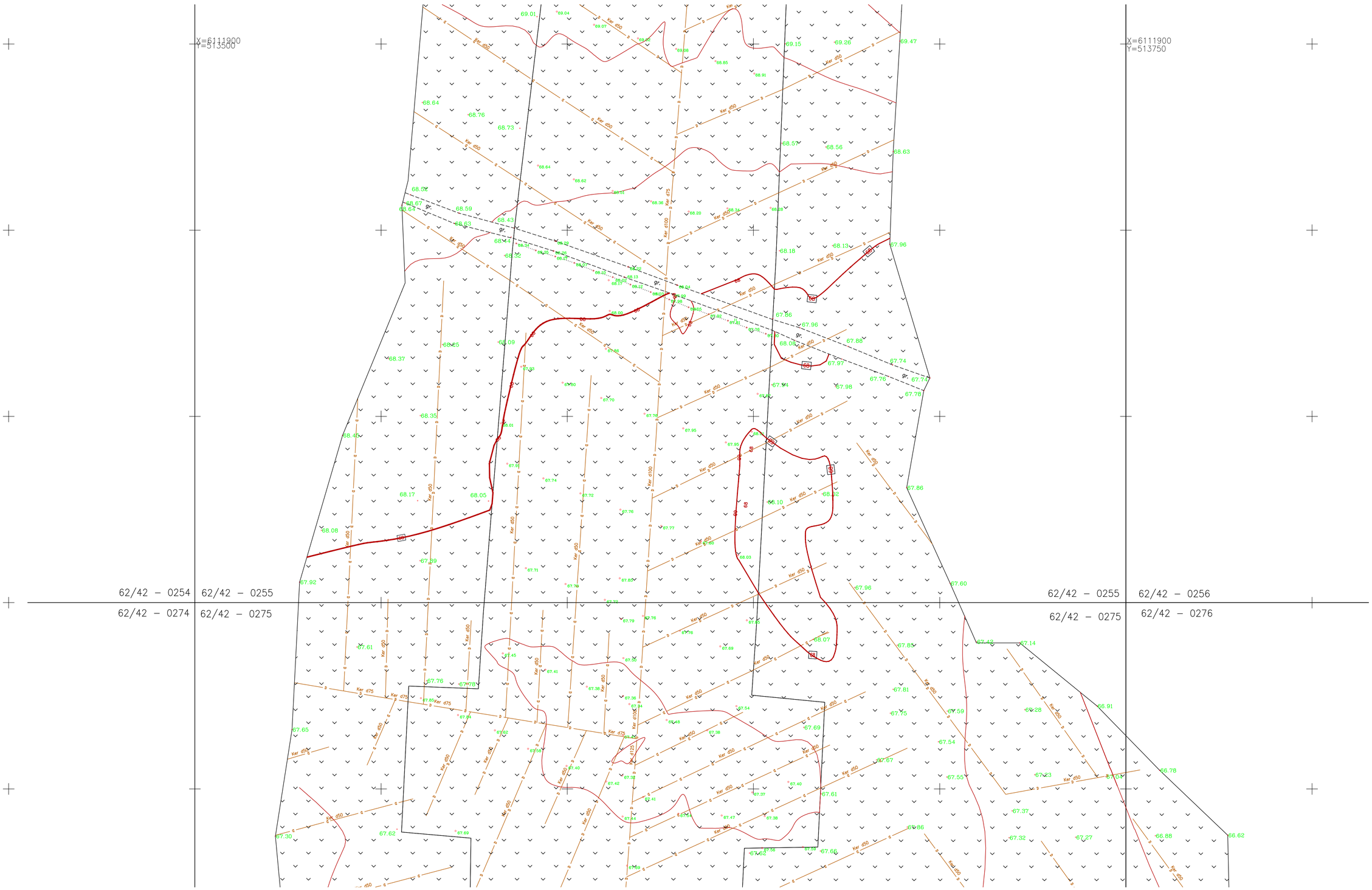

LAIDA / REVISIONS					
Nr/No	Data / Date	Aprašymas / Description	PIA / PM	SPV / DM	SPDV / DL
001	2020-04		ERI	-	VS
002	2020-08	UPDATE DUE TO ADDITIONAL TOPOGRAPHY PATIKSLINIMAS DĖL PAPILDOMOS TOPOGRAFIJOS	ERI	-	VS
003	2020-09	ĮGYVENDINTI TECHNINĖS PERŽIŪROS REIKALAVIMAI FULFILLED TECHNICAL REVIEW REQUIREMENTS	ERI	-	VS
004	2021-01	PATIKSLINIMAS DĖL PAPILDOMOS TOPOGRAFIJOS UPDATE DUE TO ADDITIONAL TOPOGRAPHY	ERI	-	VS

ŠIS DOKUMENTAS YRA PASIRAŠYTAS SAUGIU ELEKTRONINIU PARAŠU IR TURI LAIKO ŽYMĄ /
THIS DOCUMENT IS SIGNED ELECTRONICALLY WITH A SAFE ELECTRONIC SIGNATURE AND CONTAINS A TIME STAMP

Co-financed by the Connecting Europe Facility of the European Union

PROJEKTAS / PROJECT
SUTARTIES Nr. / CONTRACT NO. LT 2019.0403 No. 8.1/2019-03
PROJEKTO Nr. / PROJECT NO. RBDTDLTDS1DPS2-XX

Rail Baltica

„NAUJO RUOŽO IŠ KAUNO Į RAMYGALĄ STATYBOS PROJEKTAVIMO IR PROJEKTO VYKDYMO PRIEŽIŪROS PASLAUGOS" (2019-04-03 NR. 8.1/2019-03), RUOŽO ŠVEICARIJA-ŽEIMIAI (DPS2), JONAVOS RAJ. SAV., INŽINERINIAI TOPOGRAFINIAI (GEODEZINIAI) TYRINĖJIMAI

"DESIGN AND DESIGN SUPERVISION SERVICES FOR THE CONSTRUCTION OF THE NEW LINE FROM KAUNAS TO RAMYGALA" (8.1/2019-03), SECTION ŠVEICARIJA-ŽEIMIAI (DPS2), JONAVA DIST. MUN., GEODETIC AND TOPOGRAPHICAL SURVEY

ARCHYVO Nr. / ARCHIVE NO. 19GEL0049

UŽSAKOVAS / CLIENT
RB Rail AS lietuvos filialas
Gedimino pr. 20
Vilnius
LT-01103
Reg. No. 304430116

PROJEKTUOTOJAS / CONSULTANT
ĮMONĖ, KVALIF. DOK. Nr / COMPANY, QUALIF. DOC. No.
IDOM
9102

STATYTOJAS / BUILDER
AB „LTG Infra"
Geležinkelio g. 2
Vilnius
LT-02100
Reg. No. 305202934

SUBRANGOVAS / SUB-CONTR.
KELPROJEKTAS

DATA / DATE: 2020-04
MASTELIS / SCALE: 1:500
LAPO DYDIS / PAPER SIZE: A1

BRĖŽINIO STATUSAS / DRAWING STATUS
PATEIKTA TVIRTINIMUI
ISSUED FOR APPROVAL

KVAL. PATV. DOK. NR. / QUALIF. DOC. NUM.		V. PAVARDĖ / NAME	PARAŠAS / SIGNATURE
1GKV-942	SPDV / DL	V. SAKALAUSKAS	E-PARAŠAS / E-SIGNED

BRĖŽINIO PAVADINIMAS / DRAWING NAME
TOPOGRAFIJOS PLANAS / TOPOGRAPHICAL PLAN

LT / EN

PROJEKTO KODAS / PROJECT CODE			VIETA/ LOCATION ŠVEICARIJA-ŽEIMIAI			PROJEKTO DALIES KODAS / DISCIPLINE CODE		
PROJEKTO ID PROJECT ID	LINIJOS ID SECTION ID	RUOŽO ID SUB-SEC. ID	KONSTR. K. VOL. / SYST.	ZONA ZONE	VIETA LOCATION	RBR KODAS RBR CODE	PROJ. DAL. K. LOCAL CODE	PROJ. ETAPAS PROJ. STAGE
RBDTD-LT	DS1	DPS2	ZZZZ	ZZ	ZZZZ	SUR	BD	TP / MD

BRĖŽINIO ŽYMUO / DRAWING MARK:
RBDTDLTDS1DPS2-XX_B-01
RBDTD-LT-DS1-DPS2_IDO_ZZZZ-ZZ_ZZZZ_D2_SUR-BD_MD_00001

LAPŲ NUMERACIJA / SHEET NUMBER: 110 of 116

LAIDA REVISION: 004

A1 (594x841)

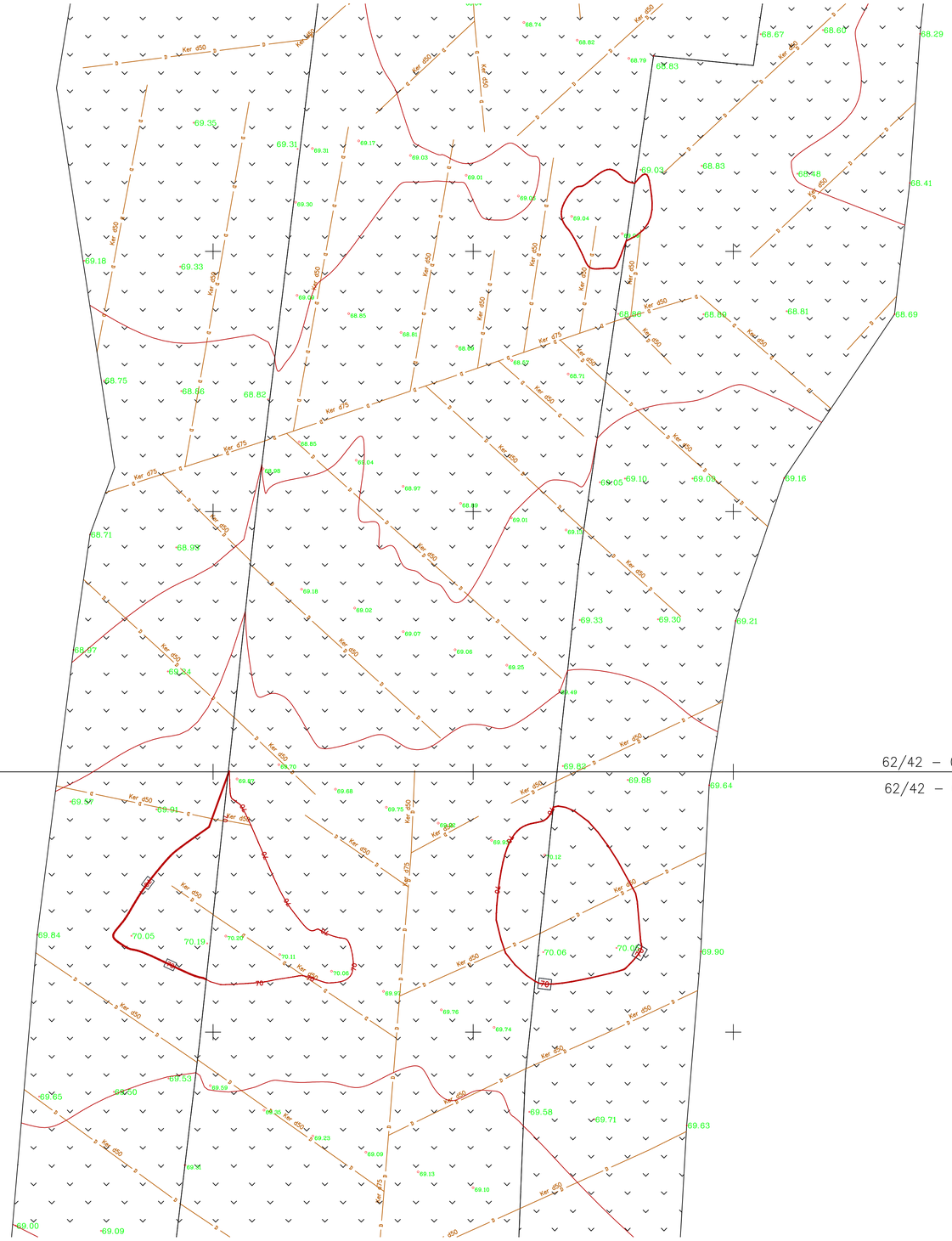

LAIDA / REVISIONS					
Nr/No	Data / Date	Aprašymas / Description	PIA / PM	SPV / DM	SPDV / DL
001	2020-04		ERI	-	VS
002	2020-08	UPDATE DUE TO ADDITIONAL TOPOGRAPHY PATIKSLINIMAS DĖL PAPILDOMOS TOPOGRAFIJOS	ERI	-	VS
003	2020-09	ĮGYVENDINTI TECHNINĖS PERŽIŪROS REIKALAVIMAI FULFILLED TECHNICAL REVIEW REQUIREMENTS	ERI	-	VS
004	2021-01	PATIKSLINIMAS DĖL PAPILDOMOS TOPOGRAFIJOS UPDATE DUE TO ADDITIONAL TOPOGRAPHY	ERI	-	VS

ŠIS DOKUMENTAS YRA PASIRAŠYTAS SAUGIU ELEKTRONINIU PARAŠU IR TURI LAIKO ŽYMĄ /
THIS DOCUMENT IS SIGNED ELECTRONICALLY WITH A SAFE ELECTRONIC SIGNATURE AND CONTAINS A TIME STAMP

Co-financed by the Connecting Europe Facility of the European Union

PROJEKTAS / PROJECT

SUTARTIES Nr. / CONTRACT NO. LT 2019.0403 No. 8.1/2019-03
PROJEKTO Nr. / PROJECT NO. RBDTDLTDS1DPS2-XX

Rail Baltica

„NAUJO RUOŽO IŠ KAUNO Į RAMYGALĄ STATYBOS PROJEKTAVIMO IR PROJEKTO VYKDYMO PRIEŽIŪROS PASLAUGOS" (2019-04-03 NR. 8.1/2019-03), RUOŽO ŠVEICARIJA-ŽEIMIAI (DPS2), JONAVOS RAJ. SAV., INŽINERINIAI TOPOGRAFINIAI (GEODEZINIAI) TYRINĖJIMAI

"DESIGN AND DESIGN SUPERVISION SERVICES FOR THE CONSTRUCTION OF THE NEW LINE FROM KAUNAS TO RAMYGALA" (8.1/2019-03), SECTION ŠVEICARIJA-ŽEIMIAI (DPS2), JONAVA DIST. MUN., GEODETIC AND TOPOGRAPHICAL SURVEY

ARCHYVO Nr. / ARCHIVE NO. 19GEL0049

UŽSAKOVAS / CLIENT

RB Rail AS lietuvos filialas
Gedimino pr. 20
Vilnius
LT-01103
Reg. No. 304430116

STATYTOJAS / BUILDER

AB „LTG Infra"
Geležinkelio g. 2
Vilnius
LT-02100
Reg. No. 305202934

PROJEKTUOTOJAS / CONSULTANT

ĮMONĖ, KVALIF. DOK. Nr / COMPANY, QUALIF. DOC. No.

IDOM
9102

SUBRANGOVAS / SUB-CONTR.

KELPROJEKTAS

DATA / DATE: 2020-04

MASTELIS / SCALE: 1:500

LAPO DYDIS / PAPER SIZE: A1

BRĖŽINIO STATUSAS / DRAWING STATUS
PATEIKTA TVIRTINIMUI
ISSUED FOR APPROVAL

KVAL. PATV. DOK. NR. / QUALIF. DOC. NUM.		V. PAVARDĖ / NAME	PARAŠAS / SIGNATURE
1GKV-942	SPDV / DL	V. SAKALAUSKAS	E-PARAŠAS / E-SIGNED

BRĖŽINIO PAVADINIMAS / DRAWING NAME

TOPOGRAFIJOS PLANAS / TOPOGRAPHICAL PLAN

LT / EN

PROJEKTO KODAS / PROJECT CODE			VIETA/ LOCATION ŠVEICARIJA-ŽEIMIAI			PROJEKTO DALIES KODAS / DISCIPLINE CODE		PROJ. ETAPAS PROJ. STAGE
PROJEKTO ID PROJECT ID	LINIJOS ID SECTION ID	RUOŽO ID SUB-SEC. ID	KONSTR. K. VOL. / SYST.	ZONA ZONE	VIETA LOCATION	RBR KODAS RBR CODE	PROJ. DAL. K. LOCAL CODE	TP / MD
RBDTD-LT	DS1	DPS2	ZZZZ	ZZ	ZZZZ	SUR	BD	M

BRĖŽINIO ŽYMUO / DRAWING MARK:
RBDTDLTDS1DPS2-XX_B-01
RBDTD-LT-DS1-DPS2_IDO_ZZZZ-ZZ_ZZZZ_D2_SUR-BD_MD_00001

LAIDA REVISION: 004

LAPŲ NUMERACIJA / SHEET NUMBER: 111 of 116

A1 (594x841)

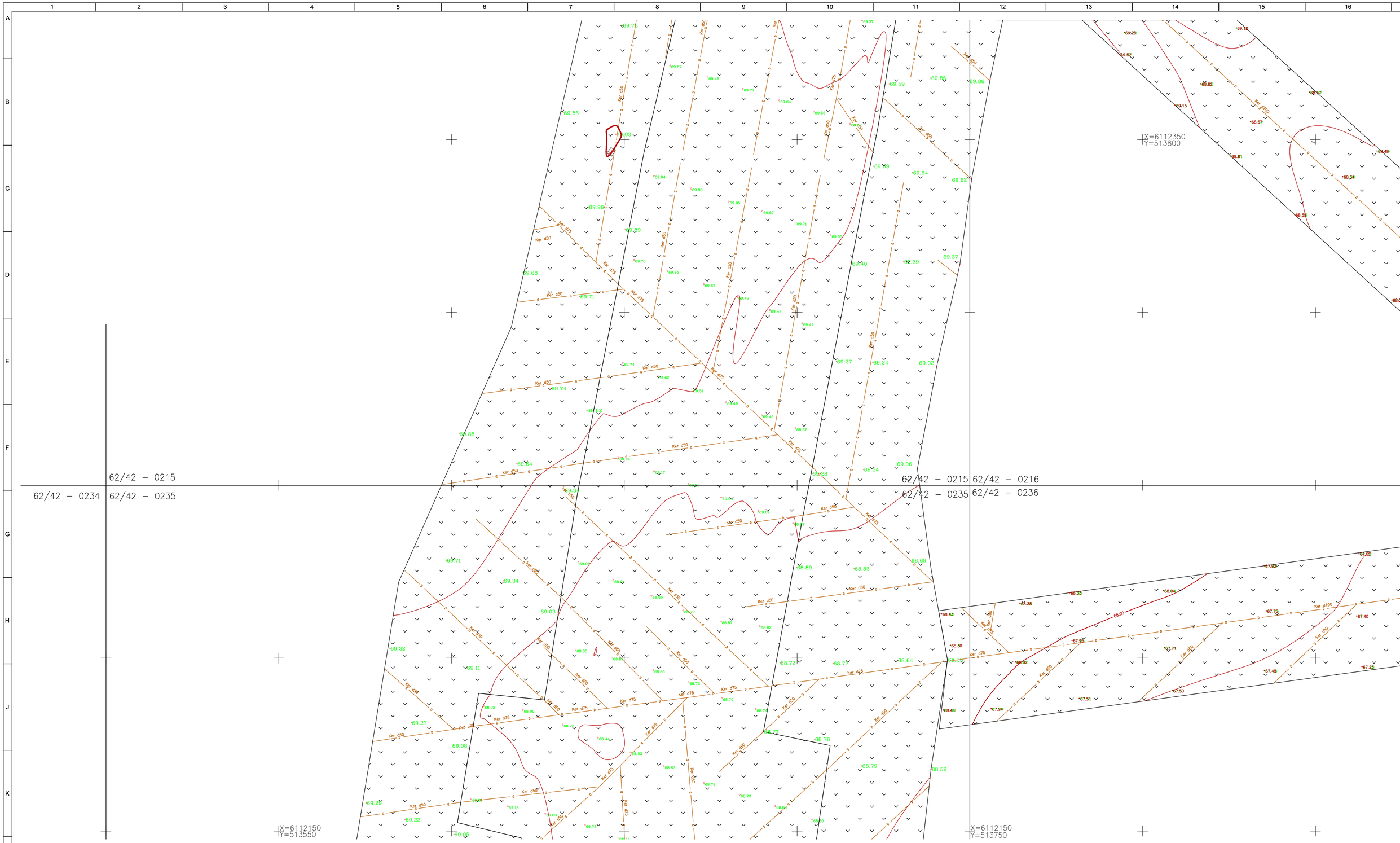

LAIDA / REVISIONS					
Nr/No	Data / Date	Aprašymas / Description	PIA / PM	SPV / DM	SPDV / DL
001	2020-04		ERI	-	VS
002	2020-08	UPDATE DUE TO ADDITIONAL TOPOGRAPHY PATIKSLINIMAS DĖL PAPILDOMOS TOPOGRAFIJOS	ERI	-	VS
003	2020-09	ĮGYVENDINTI TECHNINĖS PERŽIŪROS REIKALAVIMAI FULFILLED TECHNICAL REVIEW REQUIREMENTS	ERI	-	VS
004	2021-01	PATIKSLINIMAS DĖL PAPILDOMOS TOPOGRAFIJOS UPDATE DUE TO ADDITIONAL TOPOGRAPHY	ERI	-	VS

ŠIS DOKUMENTAS YRA PASIRAŠYTAS SAUGIU ELEKTRONINIU PARAŠU IR TURI LAIKO ŽYMĄ /
THIS DOCUMENT IS SIGNED ELECTRONICALLY WITH A SAFE ELECTRONIC SIGNATURE AND CONTAINS A TIME STAMP

Co-financed by the Connecting Europe Facility of the European Union

PROJEKTAS / PROJECT

SUTARTIES Nr. / CONTRACT NO. LT 2019.0403 No. 8.1/2019-03
PROJEKTO Nr. / PROJECT NO. RBDTDLTDS1DPS2-XX

Rail Baltica

„NAUJO RUŽŲ IŠ KAUNO Į RAMYGALĄ STATYBOS PROJEKTAVIMO IR PROJEKTO VYKDYMO PRIEŽIŪROS PASLAUGOS" (2019-04-03 NR. 8.1/2019-03), RUŽŲ ŠVEICARIJA-ŽEIMIAI (DPS2), JONAVOS RAJ. SAV., INŽINERINIAI TOPOGRAFINIAI (GEODEZINIAI) TYRINĖJIMAI

"DESIGN AND DESIGN SUPERVISION SERVICES FOR THE CONSTRUCTION OF THE NEW LINE FROM KAUNAS TO RAMYGALA" (8.1/2019-03), SECTION ŠVEICARIJA-ŽEIMIAI (DPS2), JONAVA DIST. MUN., GEODETIC AND TOPOGRAPHICAL SURVEY

ARCHYVO Nr. / ARCHIVE NO. 19GEL0049

UŽSAKOVAS / CLIENT

RB Rail AS lietuvos filialas
Gedimino pr. 20
Vilnius
LT-01103
Reg. No. 304430116

STATYTOJAS / BUILDER

AB „LTG Infra"
Geležinkelio g. 2
Vilnius
LT-02100
Reg. No. 305202934

PROJEKTUOTOJAS / CONSULTANT

ĮMONĖ, KVALIF. DOK. Nr / COMPANY, QUALIF. DOC. No.

IDOM
9102

SUBRANGOVAS / SUB-CONTR.

KELPROJEKTAS

DATA / DATE	MASTELIS / SCALE	LAPO DYDIS / PAPER SIZE
2020-04	1:500	A1

BRĖŽINIO STATUSAS / DRAWING STATUS
PATEIKTA TVIRTINIMUI
ISSUED FOR APPROVAL

KVAL. PATV. DOK. NR. / QUALIF. DOC. NUM.		V. PAVARDĖ / NAME	PARAŠAS / SIGNATURE
1GKV-942	SPDV / DL	V. SAKALAUSKAS	E-PARAŠAS / E-SIGNED

BRĖŽINIO PAVADINIMAS / DRAWING NAME

TOPOGRAFIJOS PLANAS / TOPOGRAPHICAL PLAN

LT / EN

PROJEKTO KODAS / PROJECT CODE			VIETA/ LOCATION ŠVEICARIJA-ŽEIMIAI			PROJEKTO DALIES KODAS / DISCIPLINE CODE		
PROJEKTO ID PROJECT ID	LINIJOS ID SECTION ID	RUŽOS ID SUB-SEC. ID	KONSTR. K. VOL. / SYST.	ZONA ZONE	VIETA LOCATION	RBR KODAS RBR CODE	PROJ. DAL. K. LOCAL CODE	PROJ. ETAPAS PROJ. STAGE
RBDTD-LT	DS1	DPS2	ZZZZ	ZZ	ZZZZ	SUR	BD	TP / MD

BRĖŽINIO ŽYMUO / DRAWING MARK:
RBDTDLTDS1DPS2-XX_B-01
RBDTD-LT-DS1-DPS2_IDO_ZZZZ-ZZ_ZZZZ_D2_SUR-BD_MD_00001

LAIDA REVISION: 004

LAPŲ NUMERACIJA / SHEET NUMBER: 112 of 116

A1 (594x841)



LAIDA / REVISIONS					
Nr/No	Data / Date	Aprašymas / Description	PIA / PM	SPV / DM	SPDV / DL
001	2020-04		ERI	-	VS
002	2020-08	UPDATE DUE TO ADDITIONAL TOPOGRAPHY PATIKSLINIMAS DĖL PAPILDOMOS TOPOGRAFIJOS	ERI	-	VS
003	2020-09	ĮGYVENDINTI TECHNINĖS PERŽIŪROS REIKALAVIMAI FULFILLED TECHNICAL REVIEW REQUIREMENTS	ERI	-	VS
004	2021-01	PATIKSLINIMAS DĖL PAPILDOMOS TOPOGRAFIJOS UPDATE DUE TO ADDITIONAL TOPOGRAPHY	ERI	-	VS

ŠIS DOKUMENTAS YRA PASIRAŠYTAS SAUGIU ELEKTRONINIU PARAŠU IR TURI LAIKO ŽYMĄ /
THIS DOCUMENT IS SIGNED ELECTRONICALLY WITH A SAFE ELECTRONIC SIGNATURE AND CONTAINS A TIME STAMP

Co-financed by the Connecting Europe Facility of the European Union

PROJEKTAS / PROJECT

SUTARTIES Nr. / CONTRACT NO. LT 2019.0403 No. 8.1/2019-03
PROJEKTO Nr. / PROJECT NO. RBDTDLTDS1DPS2-XX

Rail Baltica

„NAUJO RUOŽO IŠ KAUNO Į RAMYGALĄ STATYBOS PROJEKTAVIMO IR PROJEKTO VYKDYMO PRIEŽIŪROS PASLAUGOS" (2019-04-03 NR. 8.1/2019-03), RUOŽO ŠVEICARIJA-ŽEIMIAI (DPS2), JONAVOS RAJ. SAV., INŽINERINIAI TOPOGRAFINIAI (GEODEZINIAI) TYRINĖJIMAI

"DESIGN AND DESIGN SUPERVISION SERVICES FOR THE CONSTRUCTION OF THE NEW LINE FROM KAUNAS TO RAMYGALA" (8.1/2019-03), SECTION ŠVEICARIJA-ŽEIMIAI (DPS2), JONAVA DIST. MUN., GEODETIC AND TOPOGRAPHICAL SURVEY

ARCHYVO Nr. / ARCHIVE NO. 19GEL0049

UŽSAKOVAS / CLIENT

RB Rail AS lietuvos filialas
Gedimino pr. 20
Vilnius
LT-01103
Reg. No. 304430116

PROJEKTUOTOJAS / CONSULTANT

ĮMONĖ, KVALIF. DOK. Nr / COMPANY, QUALIF. DOC. No.

IDOM
9102

STATYTOJAS / BUILDER

AB „LTG Infra"
Geležinkelio g. 2
Vilnius
LT-02100
Reg. No. 305202934

SUBRANGOVAS / SUB-CONTR.

KELPROJEKTAS

DATA / DATE: 2020-04

MASTELIS / SCALE: 1:500

LAPO DYDIS / PAPER SIZE: A1

BRĖŽINIO STATUSAS / DRAWING STATUS
PATEIKTA TVIRTINIMUI
ISSUED FOR APPROVAL

KVAL. PATV. DOK. NR. / QUALIF. DOC. NUM.	SPDV / DL	V. PAVARDĖ / NAME	PARAŠAS / SIGNATURE
1GKV-942	SPDV / DL	V. SAKALAUSKAS	E-PARAŠAS / E-SIGNED

BRĖŽINIO PAVADINIMAS / DRAWING NAME

TOPOGRAFIJOS PLANAS / TOPOGRAPHICAL PLAN

LT / EN

PROJEKTO KODAS / PROJECT CODE			VIETA/ LOCATION ŠVEICARIJA-ŽEIMIAI			PROJEKTO DALIES KODAS / DISCIPLINE CODE		
PROJEKTO ID PROJECT ID	LINIJOS ID SECTION ID	RUOŽO ID SUB-SEC. ID	KONSTR. K. VOL. / SYST.	ZONA ZONE	VIETA LOCATION	RBR KODAS RBR CODE	PROJ. DAL. K. LOCAL CODE	PROJ. ETAPAS PROJ. STAGE
RBDTD-LT	DS1	DPS2	ZZZZ	ZZ	ZZZZ	SUR	BD	TP / MD

BRĖŽINIO ŽYMUO / DRAWING MARK:
RBDTDLTDS1DPS2-XX_B-01
RBDTD-LT-DS1-DPS2_IDO_ZZZZ-ZZ_ZZZZ_D2_SUR-BD_MD_00001

LAIDA REVISION: 004

LAPŲ NUMERACIJA / SHEET NUMBER: 113 of 116

A1 (594x841)

TOPD paraiškos nr./Application no. 89902
Suteiktas nr./Granted no. 46:19:496

62/42 – 0195
62/42 – 0215

62/42 – 0196
62/42 – 0216

TOPD paraiškos nr./Application no. 89896
Suteiktas nr./Granted no. 46:19:477

X=6112400
Y=513600

LAIDA / REVISIONS					
Nr/No	Data / Date	Aprašymas / Description	PIA / PM	SPV / DM	SPDV / DL
001	2020-04		ERI	-	VS
002	2020-08	UPDATE DUE TO ADDITIONAL TOPOGRAPHY PATIKSLINIMAS DĖL PAPILDOMOS TOPOGRAFIJOS	ERI	-	VS
003	2020-09	ĮGYVENDINTI TECHNINĖS PERŽIŪROS REIKALAVIMAI FULFILLED TECHNICAL REVIEW REQUIREMENTS	ERI	-	VS
004	2021-01	PATIKSLINIMAS DĖL PAPILDOMOS TOPOGRAFIJOS UPDATE DUE TO ADDITIONAL TOPOGRAPHY	ERI	-	VS

ŠIS DOKUMENTAS YRA PASIRAŠYTAS SAUGIU ELEKTRONINIU PARAŠU IR TURI LAIKO ŽYMĄ /
THIS DOCUMENT IS SIGNED ELECTRONICALLY WITH A SAFE ELECTRONIC SIGNATURE AND CONTAINS A TIME STAMP

Co-financed by the Connecting Europe Facility of the European Union

PROJEKTAS / PROJECT

SUTARTIES Nr. / CONTRACT NO. LT 2019.0403 No. 8.1/2019-03
PROJEKTO Nr. / PROJECT NO. RBDTDLTDS1DPS2-XX

Rail Baltica

„NAUJO RUŽŲ IŠ KAUNO Į RAMYGALĄ STATYBOS PROJEKTAVIMO IR PROJEKTO VYKDYMO PRIEŽIŪROS PASLAUGOS" (2019-04-03 NR. 8.1/2019-03), RUŽŲ ŠVEICARIJA-ŽEIMIAI (DPS2), JONAVOS RAJ. SAV., INŽINERINIAI TOPOGRAFINIAI (GEODEZINIAI) TYRINĖJIMAI

"DESIGN AND DESIGN SUPERVISION SERVICES FOR THE CONSTRUCTION OF THE NEW LINE FROM KAUNAS TO RAMYGALA" (8.1/2019-03), SECTION ŠVEICARIJA-ŽEIMIAI (DPS2), JONAVA DIST. MUN., GEODETIC AND TOPOGRAPHICAL SURVEY

ARCHYVO Nr. / ARCHIVE NO. 19GEL0049

UŽSAKOVAS / CLIENT	PROJEKTUOTOJAS / CONSULTANT
RB Rail AS lietuvos filialas Gedimino pr. 20 Vilnius LT-01103 Reg. No. 304430116	ĮMONĖ, KVALIF. DOK. Nr / COMPANY, QUALIF. DOC. No. IDOM 9102
STATYTOJAS / BUILDER	SUBRANGOVAS / SUB-CONTR.
AB „LTG Infra" Geležinkelio g. 2 Vilnius LT-02100 Reg. No. 305202934	KELPROJEKTAS

DATA / DATE	MASTELIS / SCALE	LAPO DYDIS / PAPER SIZE
2020-04	1:500	A1

BRĖŽINIO STATUSAS / DRAWING STATUS
PATEIKTA TVIRTINIMUI
ISSUED FOR APPROVAL

KVAL. PATV. DOK. NR. / QUALIF. DOC. NUM.		V. PAVARDĖ / NAME	PARAŠAS / SIGNATURE
1GKV-942	SPDV / DL	V. SAKALAUSKAS	E-PARAŠAS / E-SIGNED

BRĖŽINIO PAVADINIMAS / DRAWING NAME

TOPOGRAFIJOS PLANAS / TOPOGRAPHICAL PLAN

LT / EN

PROJEKTO KODAS / PROJECT CODE			VIETA/ LOCATION ŠVEICARIJA-ŽEIMIAI			PROJEKTO DALIES KODAS / DISCIPLINE CODE		
PROJEKTO ID PROJECT ID	LINIJOS ID SECTION ID	RUŽŲS ID SUB-SEC. ID	KONSTR. K. VOL. / SYST.	ZONA ZONE	VIETA LOCATION	RBR KODAS RBR CODE	PROJ. DAL. K. LOCAL CODE	PROJ. ETAPAS PROJ. STAGE
RBDTD-LT	DS1	DPS2	ZZZZ	ZZ	ZZZZ	SUR	BD	TP / MD

BRĖŽINIO ŽYMUO / DRAWING MARK:
RBDTDLTDS1DPS2-XX_B-01
RBDTD-LT-DS1-DPS2_IDO_ZZZZ-ZZ_ZZZZ_D2_SUR-BD_MD_00001

LAIDA REVISION: 004

LAPŲ NUMERACIJA / SHEET NUMBER: 114 of 116

A1 (594x841)

TOPD paraiškos nr./Application no. 177719
Suteiktas nr./Granted no. 46:20:311

X=6112850
Y=513900

62/42 – 0175
62/42 – 0195

62/42 – 0176
62/42 – 0196

X=6112650
Y=513650

X=6112650
Y=513850

LAIDA / REVISIONS					
Nr/No	Data / Date	Aprašymas / Description	PIA / PM	SPV / DM	SPDV / DL
001	2020-04		ERI	-	VS
002	2020-08	UPDATE DUE TO ADDITIONAL TOPOGRAPHY PATIKSLINIMAS DĖL PAPILDOMOS TOPOGRAFIJOS	ERI	-	VS
003	2020-09	ĮGYVENDINTI TECHNINĖS PERŽIŪROS REIKALAVIMAI FULFILLED TECHNICAL REVIEW REQUIREMENTS	ERI	-	VS
004	2021-01	PATIKSLINIMAS DĖL PAPILDOMOS TOPOGRAFIJOS UPDATE DUE TO ADDITIONAL TOPOGRAPHY	ERI	-	VS

ŠIS DOKUMENTAS YRA PASIRAŠYTAS SAUGIU ELEKTRONINIU PARAŠU IR TURI LAIKO ŽYMĄ /
THIS DOCUMENT IS SIGNED ELECTRONICALLY WITH A SAFE ELECTRONIC SIGNATURE AND CONTAINS A TIME STAMP

Co-financed by the Connecting Europe Facility of the European Union

PROJEKTAS / PROJECT

SUTARTIES Nr. / CONTRACT NO. LT 2019.0403 No. 8.1/2019-03
PROJEKTO Nr. / PROJECT NO. RBDTDLTDS1DPS2-XX

Rail Baltica

„NAUJO RUOŽO IŠ KAUNO Į RAMYGALĄ STATYBOS PROJEKTAVIMO IR PROJEKTO VYKDYMO PRIEŽIŪROS PASLAUGOS" (2019-04-03 NR. 8.1/2019-03), RUOŽO ŠVEICARIJA-ŽEIMIAI (DPS2), JONAVOS RAJ. SAV., INŽINERINIAI TOPOGRAFINIAI (GEODEZINIAI) TYRINĖJIMAI

"DESIGN AND DESIGN SUPERVISION SERVICES FOR THE CONSTRUCTION OF THE NEW LINE FROM KAUNAS TO RAMYGALA" (8.1/2019-03), SECTION ŠVEICARIJA-ŽEIMIAI (DPS2), JONAVA DIST. MUN., GEODETIC AND TOPOGRAPHICAL SURVEY

ARCHYVO Nr. / ARCHIVE NO. 19GEL0049

UŽSAKOVAS / CLIENT

RB Rail AS lietuvos filialas
Gedimino pr. 20
Vilnius
LT-01103
Reg. No. 304430116

PROJEKTUOTOJAS / CONSULTANT

ĮMONĖ, KVALIF. DOK. Nr / COMPANY, QUALIF. DOC. No.

IDOM
9102

STATYTOJAS / BUILDER

AB „LTG Infra"
Geležinkelio g. 2
Vilnius
LT-02100
Reg. No. 305202934

SUBRANGOVAS / SUB-CONTR.

KELPROJEKTAS

KVAL. PATV. DOK. NR. / QUALIF. DOC. NUM.	SPDV / DL	V. PAVARDĖ / NAME	PARAŠAS / SIGNATURE
1GKV-942	SPDV / DL	V. SAKALAUSKAS	E-PARAŠAS / E-SIGNED

DATA / DATE: 2020-04

MASTELIS / SCALE: 1:500

LAPO DYDIS / PAPER SIZE: A1

BRĖŽINIO STATUSAS / DRAWING STATUS
PATEIKTA TVIRTINIMUI
ISSUED FOR APPROVAL

BRĖŽINIO PAVADINIMAS / DRAWING NAME

TOPOGRAFIJOS PLANAS / TOPOGRAPHICAL PLAN

LT / EN

PROJEKTO KODAS / PROJECT CODE			VIETA/ LOCATION ŠVEICARIJA-ŽEIMIAI			PROJEKTO DALIES KODAS / DISCIPLINE CODE		PROJ. ETAPAS PROJ. STAGE
PROJEKTO ID PROJECT ID	LINIJOS ID SECTION ID	RUOŽO ID SUB-SEC. ID	KONSTR. K. VOL. / SYST.	ZONA ZONE	VIETA LOCATION	RBR KODAS RBR CODE	PROJ. DAL. K. LOCAL CODE	TP / MD
RBDTD-LT	DS1	DPS2	ZZZZ	ZZ	ZZZZ	SUR	BD	M

BRĖŽINIO ŽYMUO / DRAWING MARK:
RBDTDLTDS1DPS2-XX_B-01
RBDTD-LT-DS1-DPS2_IDO_ZZZZ-ZZ_ZZZZ_D2_SUR-BD_MD_00001

LAIDA REVISION: 004

LAPŲ NUMERACIJA / SHEET NUMBER: 115 of 116

A1 (594x841)

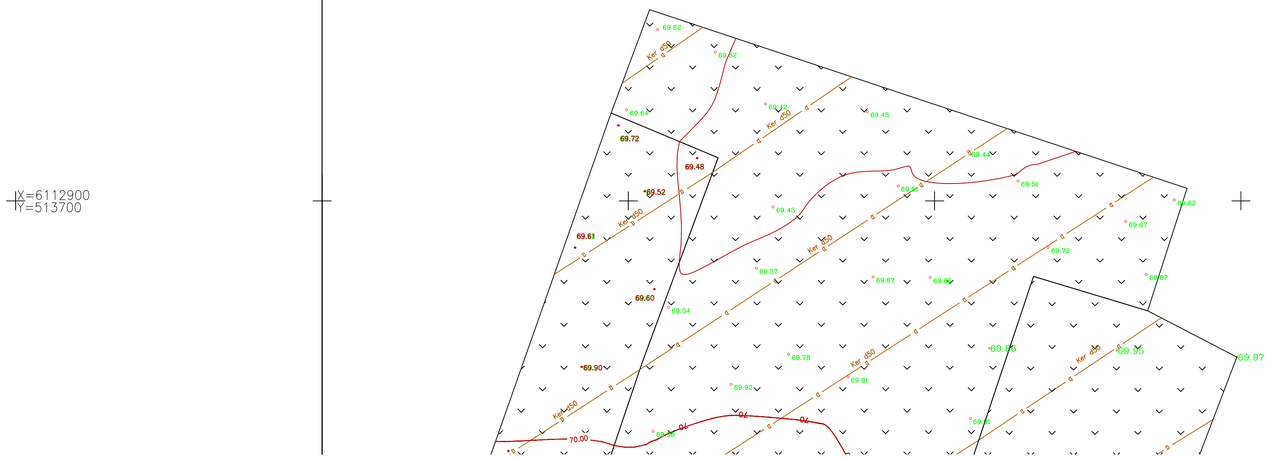

X=6112900
Y=513700

LAIDA / REVISIONS					
Nr/No	Data / Date	Aprašymas / Description	PIA / PM	SPV / DM	SPDV / DL
001	2020-04		ERI	-	VS
002	2020-08	UPDATE DUE TO ADDITIONAL TOPOGRAPHY PATIKSLINIMAS DĖL PAPILDOMOS TOPOGRAFIJOS	ERI	-	VS
003	2020-09	ĮGYVENDINTI TECHNINĖS PERŽIŪROS REIKALAVIMAI FULFILLED TECHNICAL REVIEW REQUIREMENTS	ERI	-	VS
004	2021-01	PATIKSLINIMAS DĖL PAPILDOMOS TOPOGRAFIJOS UPDATE DUE TO ADDITIONAL TOPOGRAPHY	ERI	-	VS

ŠIS DOKUMENTAS YRA PASIRAŠYTAS SAUGIU ELEKTRONINIU PARAŠU IR TURI LAIKO ŽYMĄ /
THIS DOCUMENT IS SIGNED ELECTRONICALLY WITH A SAFE ELECTRONIC SIGNATURE AND CONTAINS A TIME STAMP

Co-financed by the Connecting Europe Facility of the European Union

PROJEKTAS / PROJECT

SUTARTIES Nr. / CONTRACT NO. LT 2019.0403 No. 8.1/2019-03
PROJEKTO Nr. / PROJECT NO. RBDTDLTDS1DPS2-XX

Rail Baltica

„NAUJO RUOŽO IŠ KAUNO Į RAMYGALĄ STATYBOS PROJEKTAVIMO IR PROJEKTO VYKDYMO PRIEŽIŪROS PASLAUGOS" (2019-04-03 NR. 8.1/2019-03), RUOŽO ŠVEICARIJA-ŽEIMIAI (DPS2), JONAVOS RAJ. SAV., INŽINERINIAI TOPOGRAFINIAI (GEODEZINIAI) TYRINĖJIMAI

"DESIGN AND DESIGN SUPERVISION SERVICES FOR THE CONSTRUCTION OF THE NEW LINE FROM KAUNAS TO RAMYGALA" (8.1/2019-03), SECTION ŠVEICARIJA-ŽEIMIAI (DPS2), JONAVA DIST. MUN., GEODETIC AND TOPOGRAPHICAL SURVEY

ARCHYVO Nr. / ARCHIVE NO. 19GEL0049

UŽSAKOVAS / CLIENT	PROJEKTUOTOJAS / CONSULTANT
RB Rail AS lietuvos filialas Gedimino pr. 20 Vilnius LT-01103 Reg. No. 304430116	ĮMONĖ, KVALIF. DOK. Nr / COMPANY, QUALIF. DOC. No. IDOM 9102
STATYTOJAS / BUILDER	SUBRANGOVAS / SUB-CONTR.
AB „LTG Infra" Geležinkelio g. 2 Vilnius LT-02100 Reg. No. 305202934	KELPROJEKTAS

DATA / DATE	MASTELIS / SCALE	LAPO DYDIS / PAPER SIZE
2020-04	1:500	A1

BRĖŽINIO STATUSAS / DRAWING STATUS
PATEIKTA TVIRTINIMUI
ISSUED FOR APPROVAL

KVAL. PATV. DOK. NR. / QUALIF. DOC. NUM.		V. PAVARDĖ / NAME	PARAŠAS / SIGNATURE
1GKV-942	SPDV / DL	V. SAKALAUSKAS	E-PARAŠAS / E-SIGNED

BRĖŽINIO PAVADINIMAS / DRAWING NAME

TOPOGRAFIJOS PLANAS / TOPOGRAPHICAL PLAN

LT / EN

PROJEKTO KODAS / PROJECT CODE			VIETA/ LOCATION ŠVEICARIJA-ŽEIMIAI			PROJEKTO DALIES KODAS / DISCIPLINE CODE		
PROJEKTO ID PROJECT ID	LINIJOS ID SECTION ID	RUOŽO ID SUB-SEC. ID	KONSTR. K. VOL. / SYST.	ZONA ZONE	VIETA LOCATION	RBR KODAS RBR CODE	PROJ. DAL. K. LOCAL CODE	PROJ. ETAPAS PROJ. STAGE
RBDTD-LT	DS1	DPS2	ZZZZ	ZZ	ZZZZ	SUR	BD	TP / MD

BRĖŽINIO ŽYMUO / DRAWING MARK:
RBDTDLTDS1DPS2-XX_B-01
RBDTD-LT-DS1-DPS2_IDO_ZZZZ-ZZ_ZZZZ_D2_SUR-BD_MD_00001

LAIDA REVISION: 004

LAPŲ NUMERACIJA / SHEET NUMBER: 116 of 116

A1 (594x841)

Rainwater network, drainage (Communication) Rainwater, drainage manhole (Device name) Nr.(_____) 161 CARD

Jonava dictrict (City) – (Street) 62/40-0158 (Tablet nomenclature)

MANHOLE CUTS (Dimensions are given in m)

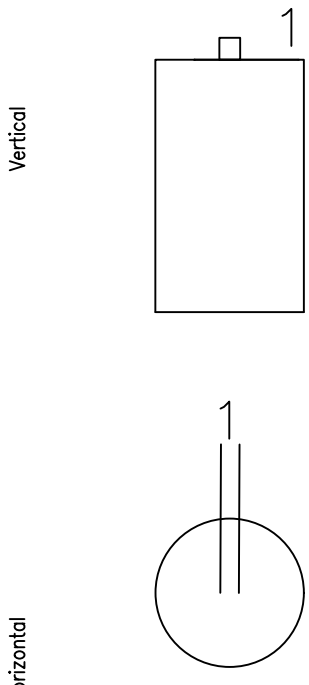

ATTACHMENT DRAWING

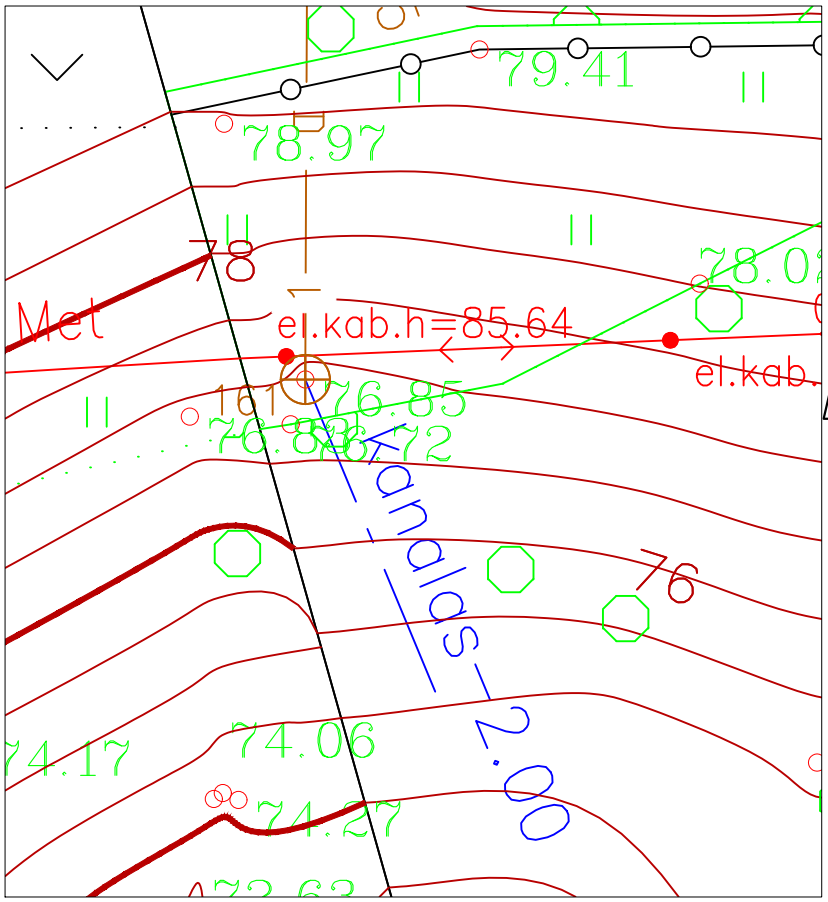

Name	Material	Diameters	Distance from the lid		Altitudes
Lid	–	–			76.85
Ground	Primer		0.00		76.85
Walls	Concrete				
Bottom	–	850	1.80		75.05
Tubes Nr. 1	Ceramics	125	Top	-0.13	76.98
			Bottom	0.00	76.85
Nr. 2			Top		
			Bottom		
Nr. 3			Top		
			Bottom		
Nr. 4			Top		
			Bottom		
Nr. 5			Top		
			Bottom		
Nr. 6			Top		
			Bottom		
Nr. 7			Top		
			Bottom		
Nr. 8			Top		
			Bottom		

Ladder – (material, quantity)

Is there water Is

Is there gas

Notes X=6103088.05; Y=514304.94

LiMAP,UAB

Object no.

Composed by Andrius Aponas (Signature / Surname)

Checked (Signature / Surname)

2019-06-28 (the date of the device survey)

Liet. nuot. tinkl., dren. (Komunikacija) | Lietaus nuotekų, drenažo šulinys (įrenginio pavadinimas) | Nr.(_____) 161 KORTELĖ

Jonavos r. (Miestas) | – (Gatvė) | 62/40-0158 (Planšeto nomenklatūra)

ŠULINIO PJŪVIAI (Matmenys duoti m)

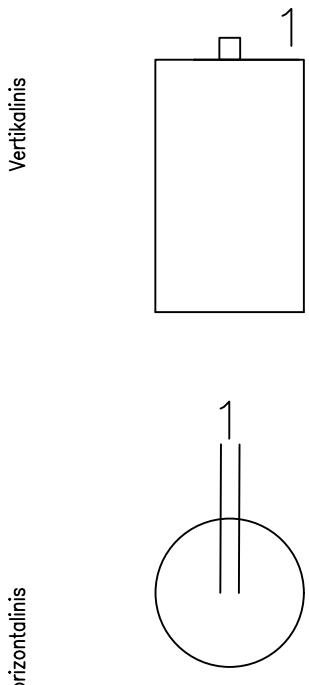

PRIRIŠIMO BRĖŽINYS

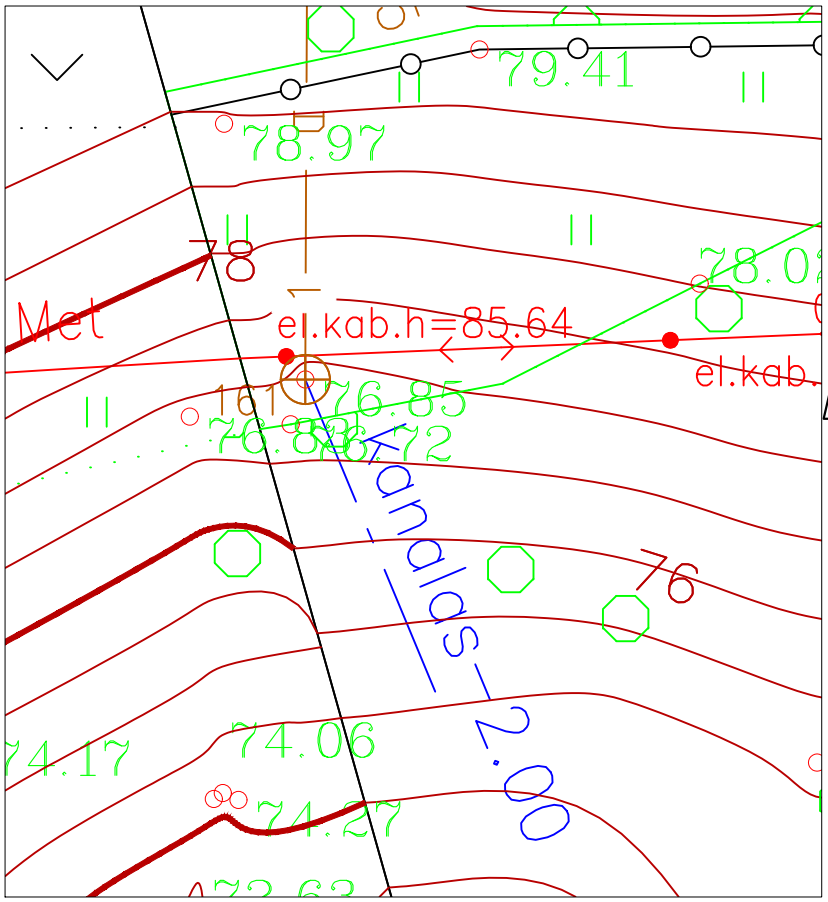

Pavadinimas	Medžiaga	Diametras	Atstumas nuo dangčio		Altitudės
Dangtis	–	–			76.85
Žemė	Gruntas		0.00		76.85
Sienos	Betonas				
Dugnas		850	1.80		75.05
Vamzdžiai Nr. 1	Keram	125	Viršus	-0.13	76.98
			Apačia	0.00	76.85
Nr. 2			Viršus		
			Apačia		
Nr. 3			Viršus		
			Apačia		
Nr. 4			Viršus		
			Apačia		
Nr. 5			Viršus		
			Apačia		
Nr. 6			Viršus		
			Apačia		
Nr. 7			Viršus		
			Apačia		
Nr. 8			Viršus		
			Apačia		

Lipynės – (medžiaga, kiekis)

Ar yra vandens yra

Ar yra dujų –

Pastabos X = 6103088.05; Y = 514304.94

LiMAP, UAB

Objekto nr.

Sudarė		Andrius Aponas
	Parašas	Pavardė
Patikrino		
	Parašas	Pavardė

20190628 (įrenginio tyrinėjimo data)

Rainwater network, drainage (Communication) | Rainwater, drainage (Device name) | Nr.(_____) 201 CARD

Jonava district (City) | – (Street) | 62/40-0057 (Tablet nomenclature)

MANHOLE CUTS (Dimensions are given in m)

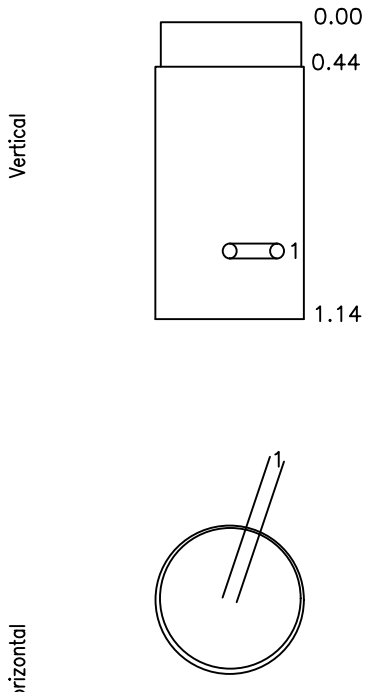

ATTACHMENT DRAWING

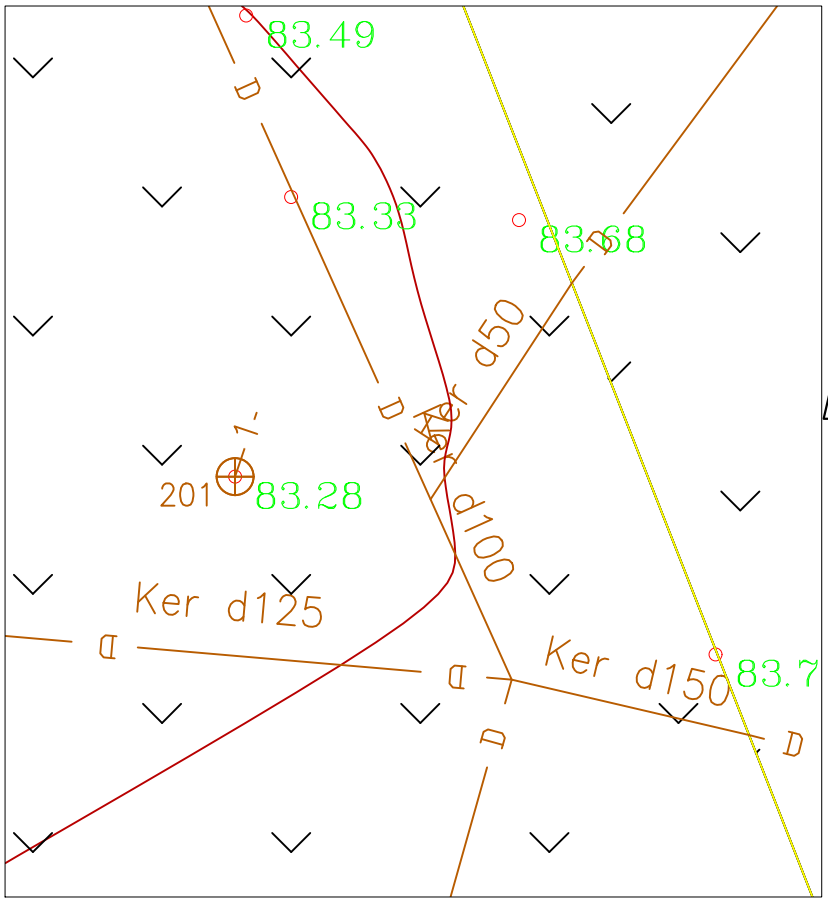

Name	Material	Diameters	Distance from the lid		Altitudes
Lid	Plastic	650			83.28
Ground	Primer		0.20		83.08
Walls	Plastic				
Bottom	Plastic	550	1.14		82.14
Tubes Nr. 1	Plastic	100	Top	0.75	82.14
			Bottom	0.85	82.43
Nr. 2			Top		
			Bottom		
Nr. 3			Top		
			Bottom		
Nr. 4			Top		
			Bottom		
Nr. 5			Top		
			Bottom		
Nr. 6			Top		
			Bottom		
Nr. 7			Top		
			Bottom		
Nr. 8			Top		
			Bottom		

Ladder – (material, quantity)

Is there water –

Is there gas –

Notes X=6104184.42; Y=514027.80

LiMAP, UAB

Object no.

Composed by	Signature	Andius Aponas
		Surname
Checked	Signature	Surname

2019-06-28 (the date of the device survey)

Liet. nuot. tinkl., dren. (Komunikacija)

Lietaus nuotekų, drenažo šulinys (įrenginio pavadinimas)

Nr.(_____) 201 KORTELĖ

Jonavos r. (Miestas)

_____ (Gatvė)

62/40-0057 (Planšeto nomenklatūra)

ŠULINIO PJŪVIAI (Matmenys duoti m)

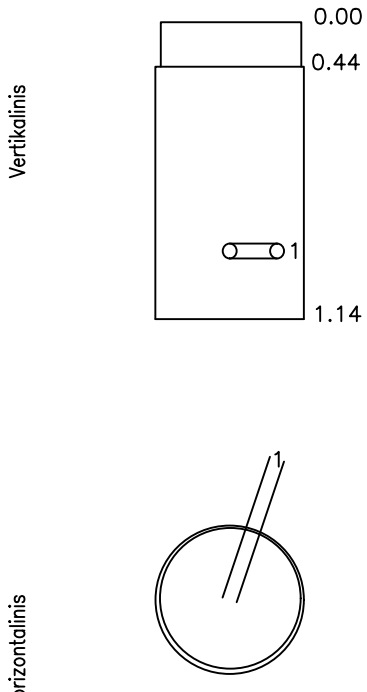

PRIRIŠIMO BRĖŽINYS

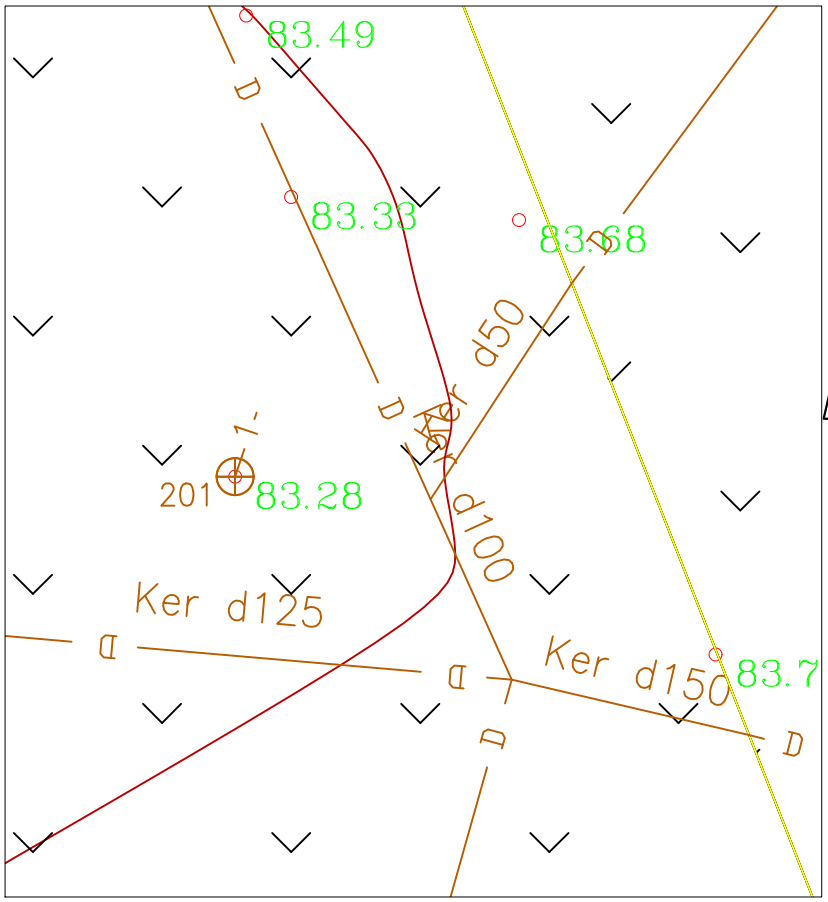

Pavadinimas	Medžiaga	Diametras	Atstumas nuo dangčio		Altitudės
Dangtis	Plastm.	650			83.28
Žemė	Gruntas		0.20		83.08
Sienos	Plastm.				
Dugnas	plastm	550	1.14		82.14
Vamzdžiai Nr. 1	PVC	100	Viršus	0.75	82.53
			Apačia	0.85	82.43
Nr. 2			Viršus		
			Apačia		
Nr. 3			Viršus		
			Apačia		
Nr. 4			Viršus		
			Apačia		
Nr. 5			Viršus		
			Apačia		
Nr. 6			Viršus		
			Apačia		
Nr. 7			Viršus		
			Apačia		
Nr. 8			Viršus		
			Apačia		

Lipynės – (medžiaga, kiekis)

Ar yra vandens –

Ar yra dujų –

Pastabos X = 6104284.42; Y = 514027.80

LiMAP, UAB

Objekto nr.

Sudarė		Andrius Aponas
	Parašas	Pavardė
Patikrino		
	Parašas	Pavardė

20190628 (įrenginio tyrinėjimo data)

Rainwater network, drainage (Communication) Rainwater, drainage (Device name) Nr.(_____) 171 CARD

Jonava district (City) – (Street) 62/41-0135 (Tablet nomenclature)

MANHOLE CUTS (Dimensions are given in m)

Vertical

Horizontal

ATTACHMENT DRAWING

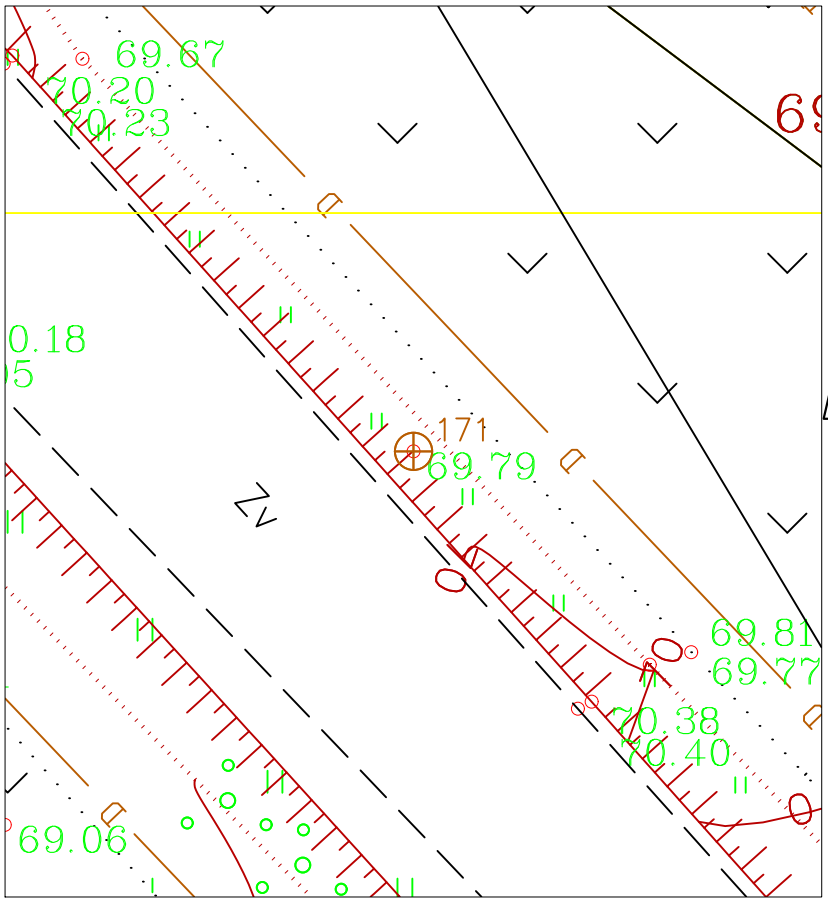

Name	Material	Diameters	Distance from the lid	Altitudes
Lid	–	–		69.79
Ground	Primer		0.00	69.79
Walls	Concrete			
Bottom	–	780	0.60	69.19

Tubes					
Nr. 1			Top		
			Bottom		
Nr. 2			Top		
			Bottom		
Nr. 3			Top		
			Bottom		
Nr. 4			Top		
			Bottom		
Nr. 5			Top		
			Bottom		
Nr. 6			Top		
			Bottom		
Nr. 7			Top		
			Bottom		
Nr. 8			Top		
			Bottom		

Ladder – (material, quantity)

Is there water –

Is there gas –

Notes X=6108349.19; Y=513628.93

LiMAP, UAB

Object no.

Composed by	Signature	Andrius Aponas
		Surname
Checked		
	Signature	Surname

2019-06-28 (the date of the device survey)

Liet. nuot. tinkl., dren. (Komunikacija) Lietaus nuotekų, drenažo šulinys (įrenginio pavadinimas) Nr.(_____) 171 KORTELĖ

Jonavos r. (Miestas) _____ (Gatvė) 62/41-0135 (Planšeto nomenklatūra)

ŠULINIO PJŪVIAI (Matmenys duoti m)

Vertikalinis



Horizontalinis



PRIRIŠIMO BRĖŽINYS

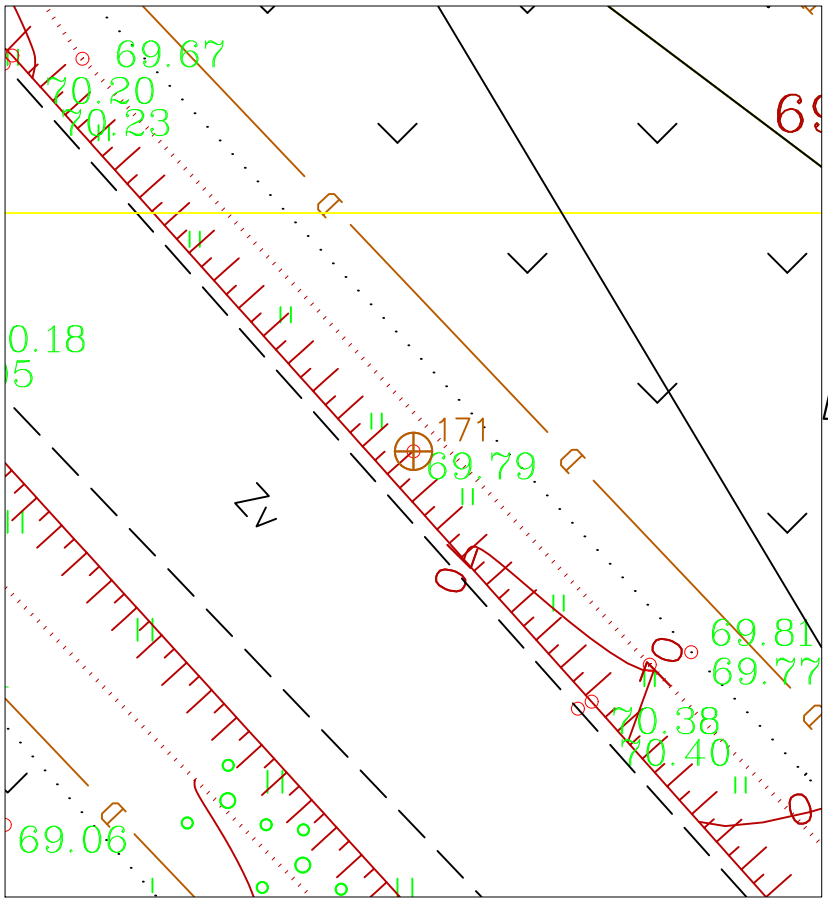

Pavadinimas	Medžiaga	Diametras	Atstumas nuo dangčio	Altitudės
Dangtis	–			69.79
Žemė	Gruntas		0.00	69.79
Sienos	Betonas			
Dugnas		780	0.60	69.19

Vamzdžiai					
Nr. 1			Viršus		
			Apačia		
Nr. 2			Viršus		
			Apačia		
Nr. 3			Viršus		
			Apačia		
Nr. 4			Viršus		
			Apačia		
Nr. 5			Viršus		
			Apačia		
Nr. 6			Viršus		
			Apačia		
Nr. 7			Viršus		
			Apačia		
Nr. 8			Viršus		
			Apačia		

Lipynės – (medžiaga, kiekis)

Ar yra vandens –

Ar yra dujų –

Pastabos X = 6108349.19; Y = 513628.93

LiMAP, UAB

Objekto nr.

Sudarė		Andrius Aponas
	Parašas	Pavardė
Patikrino		
	Parašas	Pavardė

20190628 (įrenginio tyrinėjimo data)

Rainwater network, drainage (Communication) | Rainwater, drainage (Device name) | Nr.(_____) 101 CARD

Jonava district (City) | – (Street) | 62/51–0056 (Tablet nomenclature)

MANHOLE CUTS (Dimensions are given in m)

Vertical



Horizontal



ATTACHMENT DRAWING

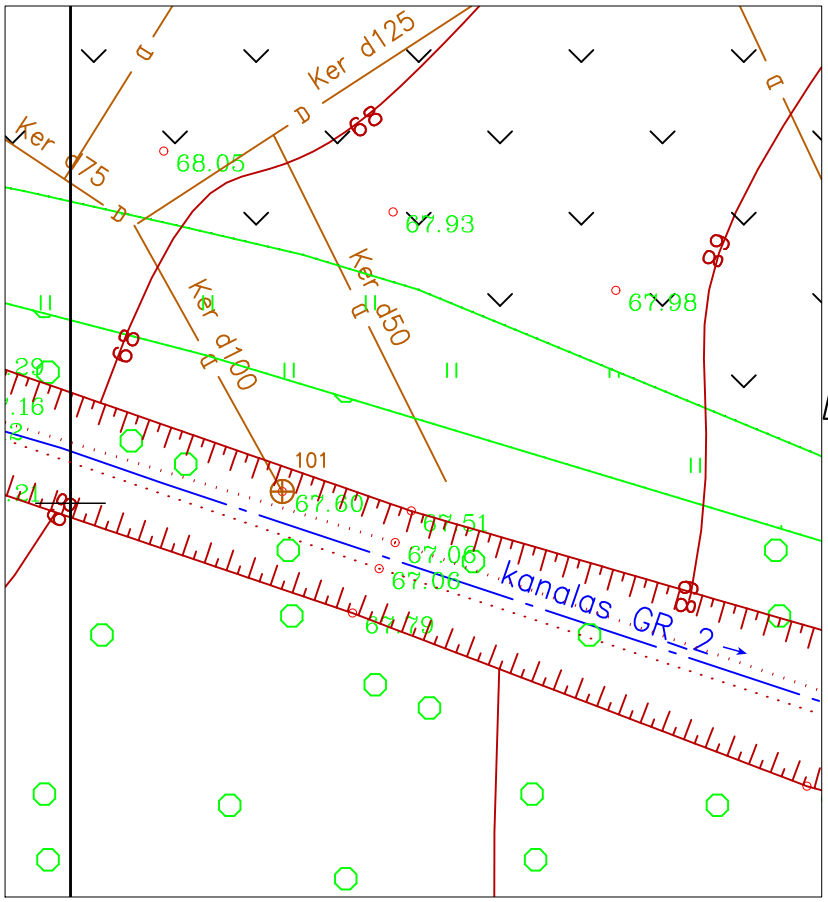

Name	Material	Diameters	Distance from the lid	Altitudes
Lid	–	–		67.60
Ground	Primer		0.50	67.10
Walls	Concrete			
Bottom	–	750	0.60	67.00

Ladder – (material, quantity)

Is there water –

Is there gas –

Notes X=6109350.51; Y=513759.12

Tubes					
Nr. 1			Top		
			Bottom		
Nr. 2			Top		
			Bottom		
Nr. 3			Top		
			Bottom		
Nr. 4			Top		
			Bottom		
Nr. 5			Top		
			Bottom		
Nr. 6			Top		
			Bottom		
Nr. 7			Top		
			Bottom		
Nr. 8			Top		
			Bottom		

LiMAP, UAB

Object no.

Composed by	Signature	Andrius Aponas
		Surname
Checked		
	Signature	Surname

2019–06–28

(the date of the device survey)

Liet. nuot. tinkl., dren. (Komunikacija) Lietaus nuotekų, drenažo šulinys (įrenginio pavadinimas) Nr.(_____) 101 KORTELĖ

Jonavos r. (Miestas) _____ (Gatvė) 62/41-0056 (Planšeto nomenklatūra)

ŠULINIO PJŪVIAI (Matmenys duoti m)

Vertikalinis

Horizontalinis

PRIRIŠIMO BRĖŽINYS

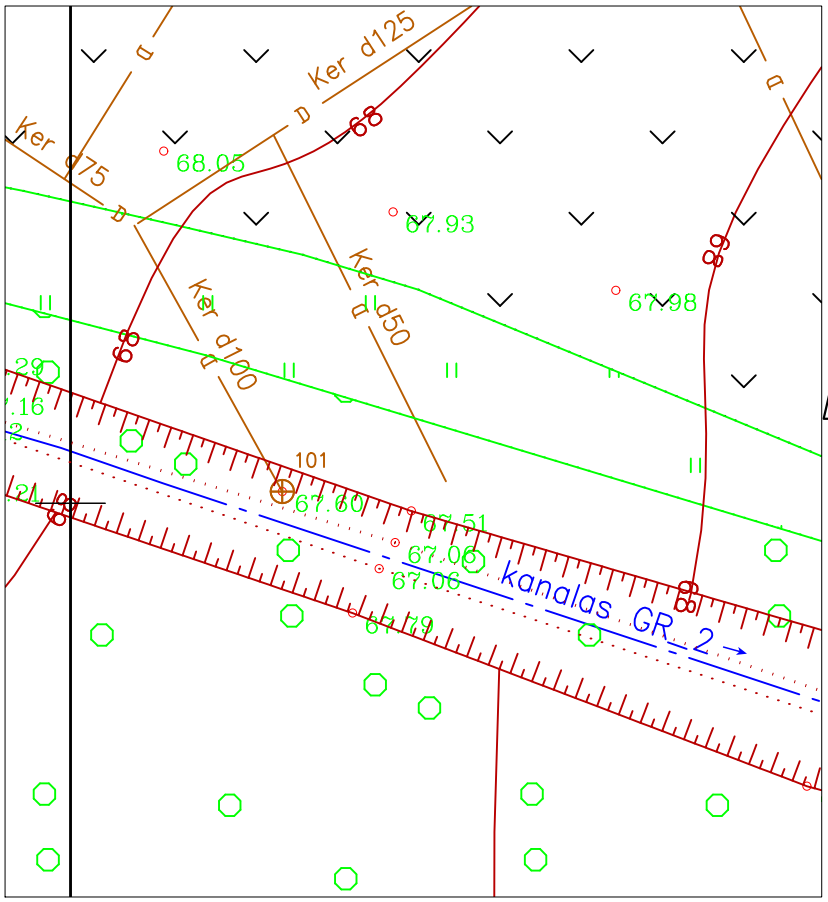

Pavadinimas	Medžiaga	Diametras	Atstumas nuo dangčio		Altitudės
Dangtis	–				67.60
Žemė	Gruntas		0.50		67.10
Sienos	Betonas				
Dugnas		750	0.60		67.00
Vamzdžiai Nr. 1			Viršus		
			Apačia		
Nr. 2			Viršus		
			Apačia		
Nr. 3			Viršus		
			Apačia		
Nr. 4			Viršus		
			Apačia		
Nr. 5			Viršus		
			Apačia		
Nr. 6			Viršus		
			Apačia		
Nr. 7			Viršus		
			Apačia		
Nr. 8			Viršus		
			Apačia		

Lipynės – (medžiaga, kiekis)

Ar yra vandens –

Ar yra dujų –

Pastabos X = 6109350.51; Y = 513759.12

LiMAP, UAB

Objekto nr.

Sudarė		Andrius Aponas
	Parašas	Pavardė
Patikrino		
	Parašas	Pavardė

20190628 (įrenginio tyrinėjimo data)

Water supply (Communication) | water supply manhole (Device name) | Nr.(_____) 120 CARD

Jonava (City) | Road No. 1915 (Street) | 62/40-0178 (Tablet nomenclature)

MANHOLE CUTS (Dimensions are given in m)

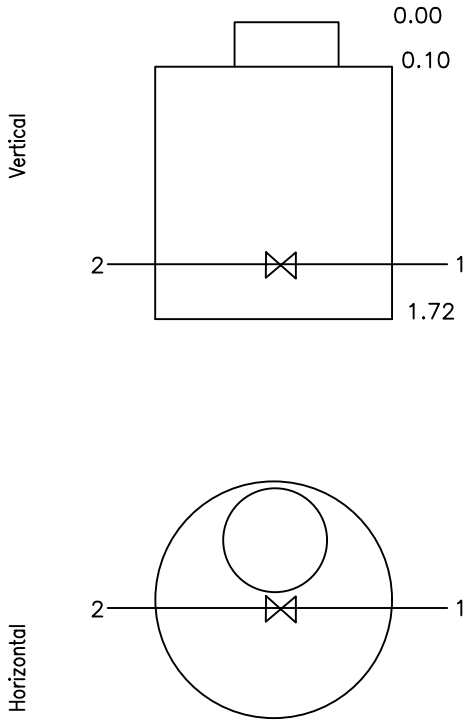

ATTACHMENT DRAWING

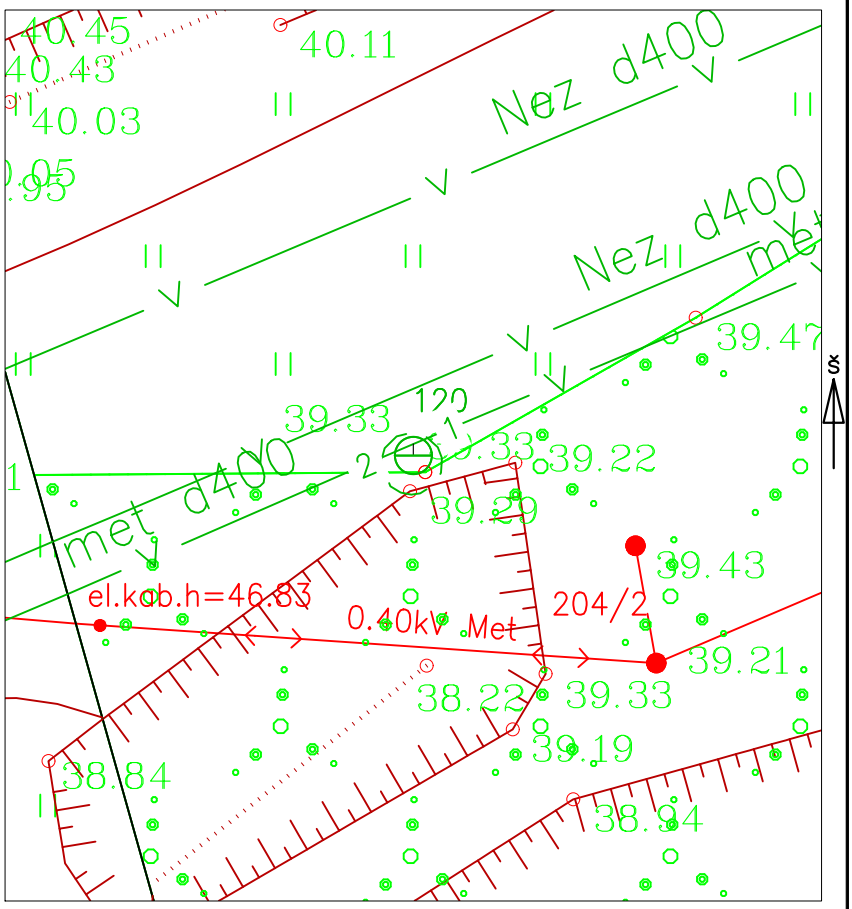

Name	Material	Diameters	Distance from the lid		Altitudes
Lid	Concrete	720			39.33
Ground	Primer		0.00		39.33
Walls	Concrete				
Bottom	Concrete		1.72		37.61
Tubes Nr. 1	Iron	400	Top	1.25	38.08
			Bottom	1.65	37.68
Nr. 2	Iron	400	Top	1.18	38.15
			Bottom	jbj1.58	37.75
Nr. 3			Top		
			Bottom		
Nr. 4			Top		
			Bottom		
Nr. 5			Top		
			Bottom		
Nr. 6			Top		
			Bottom		
Nr. 7			Top		
			Bottom		
Nr. 8			Top		
			Bottom		

Ladder – (material, quantity)

Is there water –

Is there gas –

Notes X=6102851.82; Y=514380.55

LiMAP, UAB

Object no.

Composed by	Signature	A. APonas
		Surname
Checked		
	Signature	Surname

2019-08-23 (the date of the device survey)

Vandentiekis (Komunikacija) | Vandentiekio šulinys (įrenginio pavadinimas) | Nr.(_____) 120 KORTELĖ

Jonava (Miestas) | Kelias Nr. 1915 (Gatvė) | 62/40-0178 (Planšeto nomenklatūra)

ŠULINIO PJŪVIAI (Matmenys duoti m)

Vertikalinis

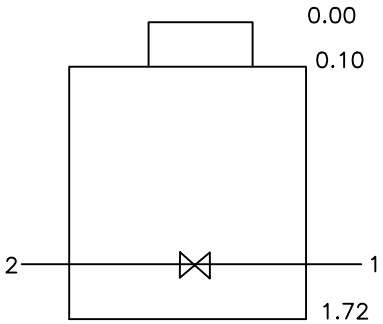

Horizontalinis

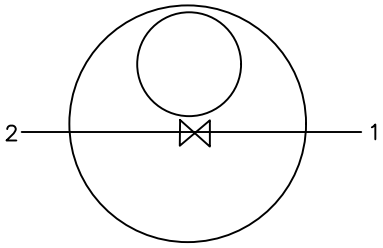

PRIRIŠIMO BRĖŽINYS

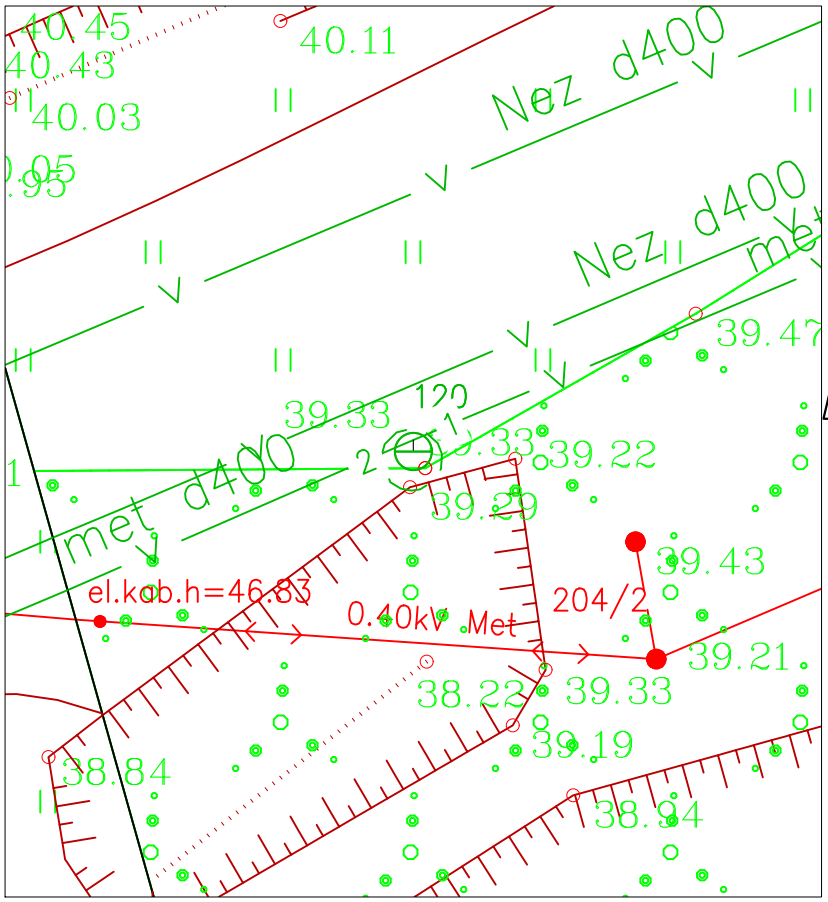

Pavadinimas	Medžiaga	Diametras	Atstumas nuo dangčio		Altitudės
Dangtis	Betonas	720			39.33
Žemė	Gruntas		0.00		39.33
Sienos	Betonas				
Dugnas	Betonas	1600	1.72		37.61
Vamzdžiai Nr. 1	met	400	Viršus	1.25	38.08
			Apačia	1.65	37.68
Nr. 2	met	400	Viršus	1.18	38.15
			Apačia	1.58	37.75
Nr. 3			Viršus		
			Apačia		
Nr. 4			Viršus		
			Apačia		
Nr. 5			Viršus		
			Apačia		
Nr. 6			Viršus		
			Apačia		
Nr. 7			Viršus		
			Apačia		
Nr. 8			Viršus		
			Apačia		

Lipynės – (medžiaga, kiekis)

Ar yra vandens –

Ar yra dujų –

Pastabos X = 6102851.82; Y = 514380.55

LiMAP, UAB

Objekto nr.

Sudarė		A. Aponas
	Parašas	Pavardė
Patikrino		
	Parašas	Pavardė

20190823 (įrenginio tyrinėjimo data)

Rainwater network, drainage (Communication) | Rainwater, drainage (Device name) | Nr.(_____) 251 CARD

Jonava district (City) | – (Street) | 62/42-0375 (Tablet nomenclature)

MANHOLE CUTS (Dimensions are given in m)

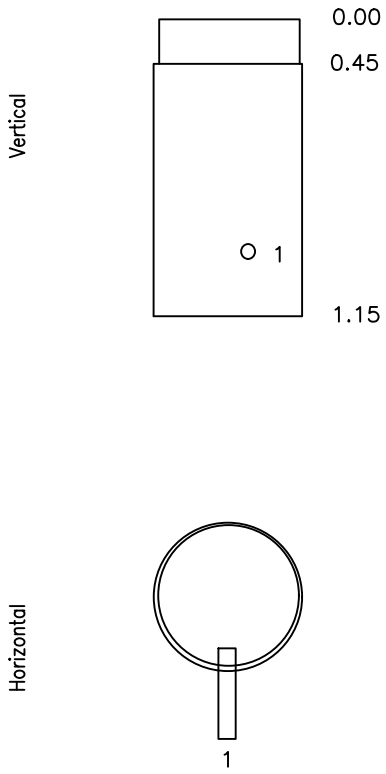

ATTACHMENT DRAWING

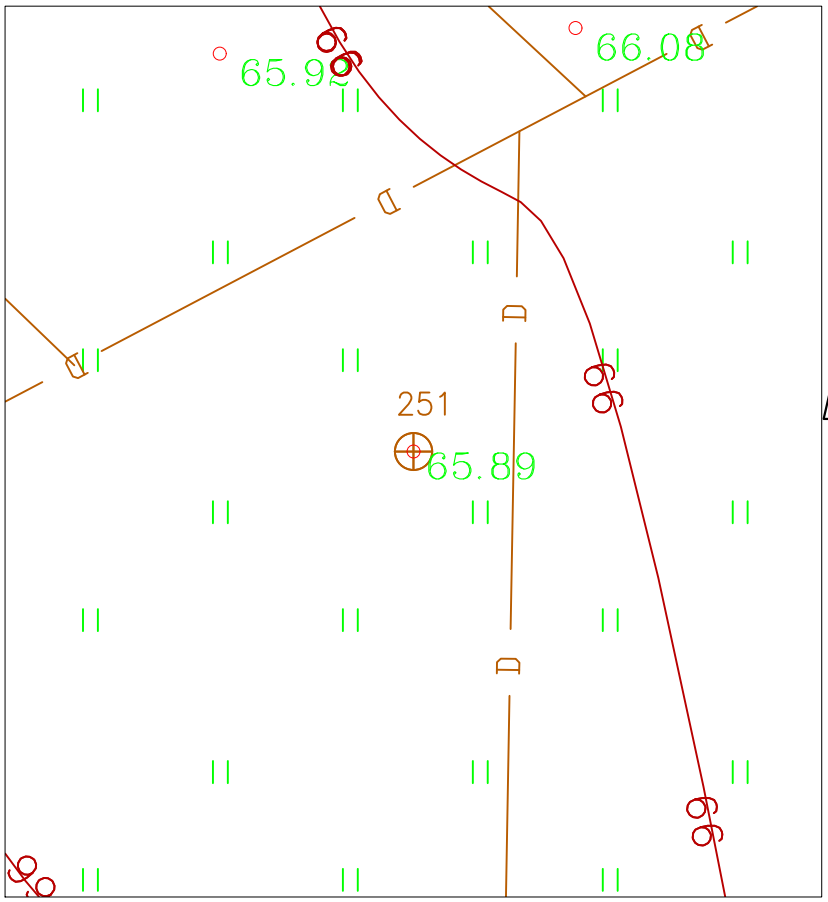

Name	Material	Diameters	Distance from the lid		Altitudes
Lid	Plastic	0.65			65.89
Ground	Primer		0.00		65.89
Walls	Iron				
Bottom	Plastic	550	1.15		64.74
Tubes Nr. 1	Plastic	100	Top	0.75	65.14
			Bottom	0.85	65.04
Nr. 2			Top		
			Bottom		
Nr. 3			Top		
			Bottom		
Nr. 4			Top		
			Bottom		
Nr. 5			Top		
			Bottom		
Nr. 6			Top		
			Bottom		
Nr. 7			Top		
			Bottom		
Nr. 8			Top		
			Bottom		

Ladder – (material, quantity)

Is there water –

Is there gas –

Notes X=6110277.20; Y-513709.06

Buried as a product

LiMAP, UAB

Object no.

Composed by	Signature	Andrius Aponas
Checked	Signature	Surname

2019-06-28 (the date of the device survey)

Liet. nuot. tinkl., dren. (Komunikacija)

Lietaus nuotekų, drenažo šulinys (įrenginio pavadinimas)

Nr.(_____) 251 KORTELĖ

Jonavos r. (Miestas)

(Gatvė)

62/42-0375 (Planšeto nomenklatūra)

ŠULINIO PJŪVIAI (Matmenys duoti m)

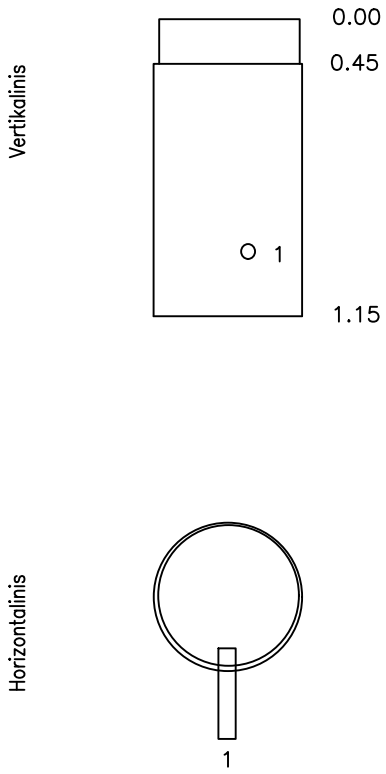

PRIRIŠIMO BRĖŽINYS

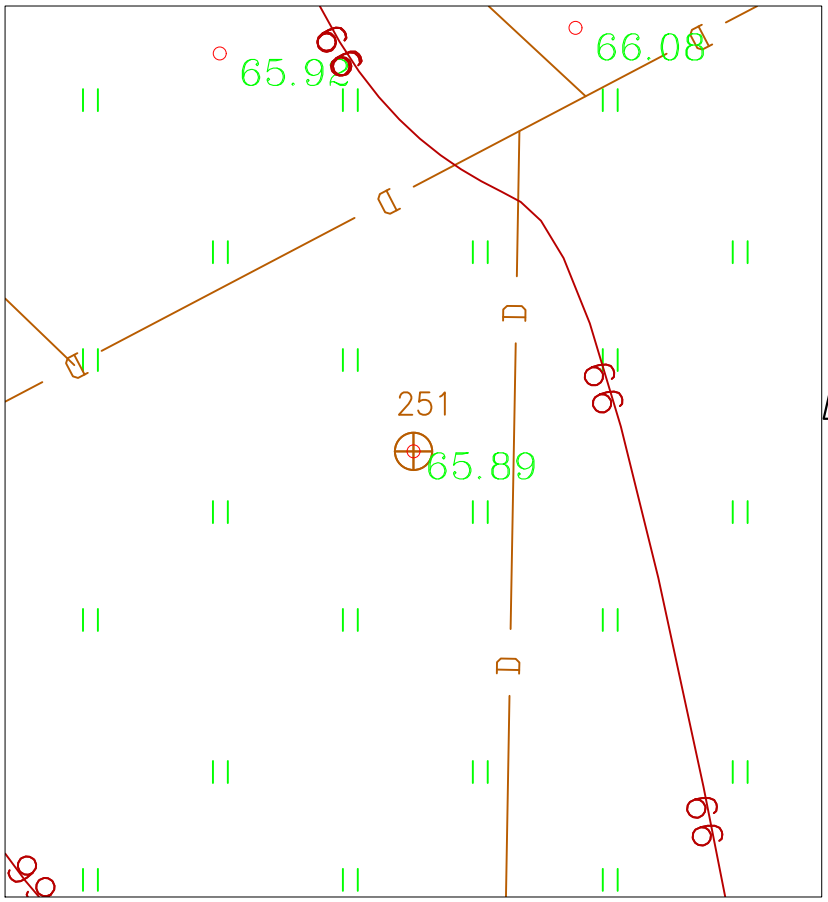

Pavadinimas	Medžiaga	Diametras	Atstumas nuo dangčio		Altitudės
Dangtis	Plastm.	0.65			65.89
Žemė	Gruntas		0.00		65.89
Sienos	Ketus				
Dugnas	plastm	550	1.15		64.74
Vamzdžiai Nr. 1	PVC	100	Viršus	0.75	65.14
			Apačia	0.85	65.04
Nr. 2			Viršus		
			Apačia		
Nr. 3			Viršus		
			Apačia		
Nr. 4			Viršus		
			Apačia		
Nr. 5			Viršus		
			Apačia		
Nr. 6			Viršus		
			Apačia		
Nr. 7			Viršus		
			Apačia		
Nr. 8			Viršus		
			Apačia		

Lipynės – (medžiaga, kiekis)

Ar yra vandens –

Ar yra dujų –

Pastabos X = 6110277.20; Y = 513709.06

Įkastas, kaip gaminys.

LiMAP, UAB

Objekto nr.

Sudarė		Andrius Aponas
	Parašas	Pavardė
Patikrino		
	Parašas	Pavardė

20190628

(įrenginio tyrinėjimo data)

"Rail Baltica" - I ETAPAS, Šveicarija - Žeimiai

Paraiškos Nr.	90060
Proceso teritorijos Nr.	988703
Paraiškos pavadinimas	"Rail Baltica" - I ETAPAS, Šveicarija - Žeimiai
Paraiškos adresas	
Geodezininko atstovaujama įmonė	LiMAP, UAB
Įmonės numeris	
Būklė	Suteiktas numeris: 46:19:526
Tipas	Topografinis planas
Statytojas	Andrius Aponas
Galimybė atsisiųsti didesnę nei 3 ha teritoriją	☑
TOPD Savivaldybės duomenys	Atsisiųsti
Lietuvos geležinkeliai, AB - IF2	Institucija duomenų nepateikė per 5 d.d.
Litgrid, AB - Jonavos r. sav.	Atsisiųsti
Lietuvos geležinkeliai, AB - IF2 Signalizacija, telekomunikacijos, elektra	Institucija duomenų nepateikė per 5 d.d.
Lietuvos geležinkeliai, AB - IF2 Vandentiekis, nuotekos, drenažas, dujotiekis, šilumos tinklai_B	Institucija duomenų nepateikė per 5 d.d.
Lietuvos geležinkeliai, AB - IF2 Vandentiekis, nuotekos, drenažas, dujotiekis, šilumos tinklai	Institucija duomenų nepateikė per 5 d.d.
Telia Lietuva, AB - Jonavos r. sav.	Institucija duomenų nepateikė per 5 d.d.
Jonavos vandenys, UAB - Jonavos r. sav.	Institucija duomenų nepateikė per 5 d.d.
Jonavos r. sav. - Žemės ūkio skyrius	Institucija duomenų nepateikė per 5 d.d.
Jonavos r. sav. - Architektūros ir urbanistikos skyrius	Dijokiskiai_Railui.dwg Kulvos_k._Railui.dwg Paryzius_.dwg Paryžius_(Rail).dwg Gumbiškiai_54183.dwg
ESO, AB - Kauno regionas TOPO	Atsisiųsti
Peržiūrėti teritoriją	

Atgal į sąrašą

Duomenys

Duomenų Nr.	Failo pavadinimas	Statusas	Veiksmai
130233	I-etap_RAIL_BALTIKA_derinti_Jonavos_r_19-06-27_gktr.dwg	Neaktyvus	
138639	I-etap_RAIL_BALTIKA_derinti_Jonavos_r_19-07-16_gktr.dwg	Aktyvus	

130233	I-etap_RAIL_BALTIKA_derinti_Jonavos_r_19-06-27_gktr.dwg	Neaktyvus	
138639	I-etap_RAIL_BALTIKA_derinti_Jonavos_r_19-07-16_gktr.dwg	Aktyvus	

Derinančių institucijų pasirašyto brėžinio kopija

Kopijos Nr.	Failo pavadinimas	Sukūrimo data	Veiksmai
95726	I-etap_Rail-Baltika_Jonavos_r_derinti_2019-06-27.pdf	2019-06-27 18:52:03	
103791	rail_baltic_I_ETAPAS_Jonavos_r_APIFORMINIMAS_07-16.pdf	2019-07-16 13:54:33	

Įkelti brėžinio kopiją

Galima įkelti tik .pdf failus.

Sprendimai

Sprendimo Nr.	Sprendimą atliekanti organizacija	Teritorija	Būklė	Sukūrimo data	Automatinio sutikimo data	
384233	ESO, AB	Kauno regionas TOPO	Sutikta	2019-06-27 18:52:19	2019-07-11 18:52:19	
384235	Jonavos rajono savivaldybės administracija	Žemės ūkio skyrius	Sutikta	2019-06-27 18:52:19	2019-07-11 18:52:19	
384234	Jonavos rajono savivaldybės administracija	Architektūros ir urbanistikos skyrius	Atmesta	2019-06-27 18:52:19	2019-07-11 18:52:19	
384236	Jonavos vandenys, UAB	Jonavos r. sav.	Sutikta	2019-06-27 18:52:19	2019-07-11 18:52:19	
384237	Telia Lietuva, AB	Jonavos r. sav.	Atmesta	2019-06-27 18:52:19	2019-07-11 18:52:19	
384238	Lietuvos geležinkeliai, AB	IF2 Vandentiekis, nuotekos, drenažas, dujotiekis, šilumos tinklai	Sutikta	2019-06-27 18:52:19	2019-07-11 18:52:19	
384239	Lietuvos geležinkeliai, AB	IF2 Vandentiekis, nuotekos, drenažas, dujotiekis, šilumos tinklai_B	Sutikta	2019-06-27 18:52:19	2019-07-11 18:52:19	
384240	Lietuvos geležinkeliai, AB	IF2 Signalizacija, telekomunikacijos, elektra	Atmesta	2019-06-27 18:52:19	2019-07-11 18:52:19	
384241	Litgrid, AB	Jonavos r. sav.	Atmesta	2019-06-27 18:52:19	2019-07-11 18:52:19	
384242	Lietuvos geležinkeliai, AB	IF2	Atmesta	2019-06-27 18:52:19	2019-07-11 18:52:19	
408607	Lietuvos geležinkeliai, AB	IF2 Signalizacija, telekomunikacijos, elektra	Sutikta	2019-07-16 13:10:14	2019-07-30 13:10:14	
408608	Lietuvos geležinkeliai, AB	IF2	Sutikta	2019-07-16 13:10:14	2019-07-30 13:10:14	
408609	Telia Lietuva, AB	Jonavos r. sav.	Sutikta	2019-07-16 13:10:14	2019-07-30 13:10:14	
408610	Jonavos rajono savivaldybės administracija	Architektūros ir urbanistikos skyrius	Sutikta	2019-07-16 13:10:14	2019-07-30 13:10:14	
408611	Litgrid, AB	Jonavos r. sav.	Sutikta	2019-07-16 13:10:14	2019-07-30 13:10:14	
417216	Jonavos rajono savivaldybės administracija		Sutikta	2019-07-22 14:55:49	2019-07-24 14:55:49	

Įvykiai

Įvykio Data	Įvykio Pavadinimas	Įvykio informacija
2019-06-14 10:25:53	Sukurta.	
2019-06-14 10:27:03	Prašymas dėl leidimo atsisiųsti didesnę nei 3 ha teritoriją - išsiųstas	

Įvykiai

Įvykio Data	Įvykio Pavadinimas	Įvykio informacija
2019-06-14 10:25:53	Sukurta.	
2019-06-14 10:27:03	Prašymas dėl leidimo atsisiųsti didesnę nei 3 ha teritoriją - išsiųstas	
2019-06-14 10:35:18	Suteiktas leidimas atsisiųsti didesnę nei 3 ha teritoriją	
2019-06-28 11:07:00	Lietuvos geležinkeliai, AB - IF2 Vandentiekis, nuotekos, drenažas, dujotiekis, šilumos tinklai (naudotojas Igoris Aleksa) sutikta.	
2019-06-28 11:07:01	Perduota savivaldybei.	
2019-06-27 18:51:30	Duomenys įkelti.	
2019-06-27 18:52:11	Duomenys pateikti.	
2019-06-27 18:52:19	Tikrintojų sąrašas sukurtas.	
2019-06-27 19:21:33	Grąžintas taisymui	Grąžintas taisymui su pastabomis iš Litgrid, AB - Jonavos r. sav. organizacijos darbuotojo Gediminas Žukauskas
2019-06-28 10:03:13	ESO, AB - Kauno regionas TOPO (naudotojas Žydrūnė Lisauskaitė) sutikta.	
2019-06-28 10:03:13	Perduota savivaldybei.	
2019-07-09 14:42:46	Jonavos rajono savivaldybės administracija - Žemės ūkio skyrius (naudotojas Mindaugas Gritenas) sutikta.	
2019-07-09 14:42:46	Perduota savivaldybei.	
2019-07-09 16:08:57	Grąžintas taisymui	Grąžintas taisymui su pastabomis iš Jonavos rajono savivaldybės administracija - Architektūros ir urbanistikos skyrius organizacijos darbuotojo Eglė Galimovienė
2019-07-02 08:29:50	Lietuvos geležinkeliai, AB - IF2 Vandentiekis, nuotekos, drenažas, dujotiekis, šilumos tinklai_B (naudotojas Ala Zigel) sutikta.	
2019-07-02 08:29:51	Perduota savivaldybei.	
2019-07-15 22:05:01	Duomenys įkelti.	
2019-07-03 10:59:23	Grąžintas taisymui	Grąžintas taisymui su pastabomis iš Lietuvos geležinkeliai, AB - IF2 Signalizacija, telekomunikacijos, elektra organizacijos darbuotojo Tomas Laurinėnas
2019-07-16 13:09:57	Duomenys įkelti.	
2019-07-16 13:10:06	Duomenys pateikti.	
2019-07-16 14:32:59	Telia Lietuva, AB - Jonavos r. sav. (naudotojas Linas Barzda) sutikta.	
2019-07-05 15:18:43	Grąžintas taisymui	Grąžintas taisymui su pastabomis iš Telia Lietuva, AB - Jonavos r. sav. organizacijos darbuotojo Linas Barzda
2019-07-08 10:12:57	Grąžintas taisymui	Grąžintas taisymui su pastabomis iš Lietuvos geležinkeliai, AB - IF2 organizacijos darbuotojo Mindaugas Juraška
2019-07-08 10:20:02	Jonavos vandenys, UAB - Jonavos r. sav. (naudotojas Violeta Tarosienė) sutikta.	
2019-07-08 10:20:02	Perduota savivaldybei.	
2019-07-17 08:28:46	Litgrid, AB - Jonavos r. sav. (naudotojas Gediminas Žukauskas) sutikta.	
2019-07-17 09:54:49	Lietuvos geležinkeliai, AB - IF2 Signalizacija, telekomunikacijos, elektra (naudotojas Tomas Laurinėnas) sutikta.	
2019-07-17 10:34:38	Lietuvos geležinkeliai, AB - IF2 (naudotojas Mindaugas Juraška) sutikta.	
2019-07-22 14:55:47	Jonavos rajono savivaldybės administracija - Architektūros ir urbanistikos skyrius (naudotojas Eglė Galimovienė) sutikta.	
2019-07-17 10:34:38	Lietuvos geležinkeliai, AB - IF2 (naudotojas Mindaugas Juraška) sutikta.	
2019-07-22 14:55:47	Jonavos rajono savivaldybės administracija - Architektūros ir urbanistikos skyrius (naudotojas Eglė Galimovienė) sutikta.	
2019-07-22 14:55:49	Derintojų sąrašas sukurtas.	
2019-07-22 14:56:13	Jonavos rajono savivaldybės administracija (naudotojas Eglė Galimovienė) sutikta.	
2019-07-22 14:56:14	Suteiktas unikalus numeris 46:19:526	
2019-07-22 14:56:14	Prilmtas į TOPD	

Pateikti **Derinami** **Suderinti** **Atmesti** **Pagalba** **Žemėlapis**

Jonavos r., Kulvos sen., Martyniškio k.(2)

Paraiškos Nr.	89896
Proceso teritorijos Nr.	987677
Paraiškos pavadinimas	Jonavos r., Kulvos sen., Martyniškio k.(2)
Paraiškos adresas	I.Kanto g. 25
Geodezininko atstovaujama įmonė	
Įmonės numeris	234004210
Būklė	Suteiktas numeris: 46:19:477
Plano tipas	Topografinis planas
Topografinio plano potipis	Prieš statybas
Statytojas	Rail Baltic
Galimybė atsisiųsti didesnę nei 3 ha teritoriją	☑
TOPD Savivaldybės duomenys	Atsisiųsti
Telia Lietuva, AB - Jonavos r. sav.	Institucija duomenų nepateikė per 5 d.d.
Jonavos vandenys, UAB - Jonavos r. sav.	Institucija duomenų nepateikė per 5 d.d.
Jonavos r. sav. - Žemės ūkio skyrius	Institucija duomenų nepateikė per 5 d.d.
Jonavos r. sav. - Architektūros ir urbanistikos skyrius	Duomenų nėra
ESO, AB - Kauno regionas TOPO	Duomenų nėra

Peržiūrėti teritoriją

Duomenys

Duomenų Nr.	Failo pavadinimas	Statusas	Veiksmai
130955	Jonavos r. Kulvos sen., Martyniškio k.(2).dwg	Aktyvus	

Derinančių institucijų pasirašyto brėžinio kopija

Kopijos Nr.	Failo pavadinimas	Sukūrimo data	Veiksmai

Įkelti brėžinio kopiją

Galima įkelti tik .pdf failus.

Sprendimai

Sprendimo Nr.	Sprendimą atliekanti organizacija	Teritorija	Būklė	Sukūrimo data	Automatinio sutiki data
386510	ESO, AB	Kauno regionas TOPO	Sutikta	2019-07-01 08:45:12	2019-07-15 08:45:
386511	Jonavos rajono savivaldybės administracija	Architektūros ir urbanistikos skyrius	Sutikta	2019-07-01 08:45:12	2019-07-15 08:45:
386512	Jonavos rajono savivaldybės administracija	Žemės ūkio skyrius	Sutikta	2019-07-01 08:45:12	2019-07-15 08:45:
386514	Telia Lietuva, AB	Jonavos r. sav.	Sutikta	2019-07-01 08:45:12	2019-07-15 08:45:
386513	Jonavos vandenys, UAB	Jonavos r. sav.	Sutikta	2019-07-01 08:45:12	2019-07-15 08:45:
402271	Jonavos rajono savivaldybės administracija		Sutikta	2019-07-11 10:08:12	2019-07-15 10:08:

Įvykiai

Įvykio Data	Įvykio Pavadinimas	Įvykio informacija
2019-06-13 15:19:42	Sukurta.	
2019-06-13 15:22:03	Prašymas dėl leidimo atsisiųsti didesnę nei 3 ha teritoriją - išsiųstas	
2019-06-13 15:42:20	Suteiktas leidimas atsisųsti didesnę nei 3 ha teritoriją	
2019-07-01 08:44:55	Duomenys įkelti.	
2019-07-01 08:45:04	Duomenys pateikti.	
2019-07-01 08:45:12	Tikrintojų sąrašas sukurtas.	
2019-07-01 21:15:19		

	ESO, AB - Kauno regionas TOPO (naudotojas Pranciškus Misius) sutikta.
2019-07-02 13:20:51	Jonavos rajono savivaldybės administracija - Žemės ūkio skyrius (naudotojas Mindaugas Gritenas) sutikta.
2019-07-09 15:03:28	Telia Lietuva, AB - Jonavos r. sav. (naudotojas Linas Barzda) sutikta.
2019-07-08 10:49:16	Jonavos vandenys, UAB - Jonavos r. sav. (naudotojas Violeta Tarosienė) sutikta.
2019-07-11 10:08:09	Jonavos rajono savivaldybės administracija - Architektūros ir urbanistikos skyrius (naudotojas Eglė Galimovienė) sutikta.
2019-07-11 10:08:12	Derintojų sąrašas sukurtas.
2019-07-11 10:08:18	Jonavos rajono savivaldybės administracija (naudotojas Eglė Galimovienė) sutikta.
2019-07-11 10:08:18	Suteiktas unikalus numeris 46:19:477
2019-07-11 10:08:18	Priimtas į TOPD

© 2020 - VĮ GIS-Centras

Pateikti **Derinami** **Suderinti** **Atmesti** **Pagalba** **Žemėlapis**

Jonavos r., Žeimių sen., Martyniškio k.

Paraiškos Nr.	89902
Proceso teritorijos Nr.	987684
Paraiškos pavadinimas	Jonavos r., Žeimių sen., Martyniškio k.
Paraiškos adresas	I.Kanto g. 25
Geodezininko atstovaujama įmonė	
Įmonės numeris	234004210
Būklė	Suteiktas numeris: 46:19:496
Plano tipas	Topografinis planas
Topografinio plano potipis	Prieš statybas
Statytojas	Rail Baltic
Galimybė atsisiųsti didesnę nei 3 ha teritoriją	☑
TOPD Savivaldybės duomenys	Duomenų nėra
Telia Lietuva, AB - Jonavos r. sav.	Institucija duomenų nepateikė per 5 d.d.
Jonavos vandenys, UAB - Jonavos r. sav.	Institucija duomenų nepateikė per 5 d.d.
Jonavos r. sav. - Žemės ūkio skyrius	Institucija duomenų nepateikė per 5 d.d.
Jonavos r. sav. - Architektūros ir urbanistikos skyrius	Martyniskiai_Railui.dwg
ESO, AB - Kauno regionas TOPO	Duomenų nėra

Peržiūrėti teritoriją

Duomenys

Duomenų Nr.	Failo pavadinimas	Statusas	Veiksmai
130580	Jonavos r.Žeimių sen.Martyniškio k.dwg	Neaktyvus	
136509	Jonavos r.Žeimių sen.Martyniškio k.dwg	Aktyvus	

Derinančių institucijų pasirašyto brėžinio kopija

Kopijos Nr.	Failo pavadinimas	Sukūrimo data	Veiksmai

Įkelti brėžinio kopiją

Galima įkelti tik .pdf failus.

Sprendimai

Sprendimo Nr.	Sprendimą atliekanti organizacija	Teritorija	Būklė	Sukūrimo data	Automatinio sutiki data
385411	ESO, AB	Kauno regionas TOPO	Sutikta	2019-06-28 13:52:52	2019-07-12 13:52:
385412	Jonavos rajono savivaldybės administracija	Architektūros ir urbanistikos skyrius	Atmesta	2019-06-28 13:52:52	2019-07-12 13:52:
385413	Jonavos rajono savivaldybės administracija	Žemės ūkio skyrius	Atmesta	2019-06-28 13:52:52	2019-07-12 13:52:
385415	Telia Lietuva, AB	Jonavos r. sav.	Sutikta	2019-06-28 13:52:52	2019-07-12 13:52:
385414	Jonavos vandenys, UAB	Jonavos r. sav.	Sutikta	2019-06-28 13:52:52	2019-07-12 13:52:
401713	Jonavos rajono savivaldybės administracija	Architektūros ir urbanistikos skyrius	Sutikta	2019-07-10 17:54:15	2019-07-24 17:54:
401714	Jonavos rajono savivaldybės administracija	Žemės ūkio skyrius	Sutikta	2019-07-10 17:54:15	2019-07-24 17:54:
408918	Jonavos rajono savivaldybės administracija		Sutikta	2019-07-16 14:50:39	2019-07-18 14:50:

Įvykiai

Įvykio Data	Įvykio Pavadinimas	Įvykio informacija
2019-06-13 15:31:29	Sukurta.	
2019-06-13 15:34:41	Prašymas dėl leidimo atsisiųsti didesnę nei 3 ha teritoriją - išsiųstas	
2019-06-13 15:42:34	Suteiktas leidimas atsisųsti didesnę nei 3 ha teritoriją	
2019-06-28 13:52:36	Duomenys įkelti.	

2019-06-28 13:52:44	Duomenys pateikti.	
2019-06-28 13:52:52	Tikrintojų sąrašas sukurtas.	
2019-06-28 14:57:59	ESO, AB - Kauno regionas TOPO (naudotojas Pranciškus Misius) sutikta.	
2019-07-01 08:26:22	Grąžintas taisymui	Grąžintas taisymui su pastabomis iš Jonavos rajo administracija - Žemės ūkio skyrius organizacijos Mindaugas Gritenas
2019-07-05 15:29:59	Telia Lietuva, AB - Jonavos r. sav. (naudotojas Linas Barzda) sutikta.	
2019-07-05 15:29:59	Perduota savivaldybei.	
2019-07-08 10:31:44	Jonavos vandenys, UAB - Jonavos r. sav. (naudotojas Violeta Tarosienė) sutikta.	
2019-07-08 10:31:44	Perduota savivaldybei.	
2019-07-10 09:21:22	Grąžintas taisymui	Grąžintas taisymui su pastabomis iš Jonavos rajo administracija - Architektūros ir urbanistikos skyr darbuotojo Eglė Galimovienė
2019-07-10 17:54:00	Duomenys įkelti.	
2019-07-10 17:54:07	Duomenys pateikti.	
2019-07-11 08:18:05	Jonavos rajono savivaldybės administracija - Žemės ūkio skyrius (naudotojas Mindaugas Gritenas) sutikta.	
2019-07-16 14:50:34	Jonavos rajono savivaldybės administracija - Architektūros ir urbanistikos skyrius (naudotojas Eglė Galimovienė) sutikta.	
2019-07-16 14:50:39	Derintojų sąrašas sukurtas.	
2019-07-16 14:50:56	Jonavos rajono savivaldybės administracija (naudotojas Eglė Galimovienė) sutikta.	
2019-07-16 14:50:56	Suteiktas unikalus numeris 46:19:496	
2019-07-16 14:50:56	Priimtas į TOPD	

© 2020 - VĮ GIS-Centras

Pateikti **Derinami** **Suderinti** **Atmesti** **Pagalba** **Žemėlapis**

Jonavos r., Kulvos sen., Veišeikių k.(1)

Paraiškos Nr.	89907
Proceso teritorijos Nr.	987140
Paraiškos pavadinimas	Jonavos r., Kulvos sen., Veišeikių k.(1)
Paraiškos adresas	I.Kanto g. 25
Geodezininko atstovaujama įmonė	
Įmonės numeris	234004210
Būklė	Suteiktas numeris: 46:19:514
Plano tipas	Topografinis planas
Topografinio plano potipis	Prieš statybas
Statytojas	Rail Baltic
Galimybė atsisiųsti didesnę nei 3 ha teritoriją	☑
TOPD Savivaldybės duomenys	Atsisiųsti
Lietuvos geležinkelių infrastruktūra, AB - Kauno regionas	Institucija duomenų nepateikė per 5 d.d.
Lietuvos geležinkelių infrastruktūra, AB - Kauno regionas. Signalizacija, telekomunikacijos, elektra	Institucija duomenų nepateikė per 5 d.d.
Lietuvos geležinkelių infrastruktūra, AB - Kauno regionas. Vandentiekis, nuotekos, drenažas, dujotiekis, šilumos tinklai_B	Institucija duomenų nepateikė per 5 d.d.
Lietuvos geležinkelių infrastruktūra, AB - Kauno regionas. Vandentiekis, nuotekos, drenažas, dujotiekis, šilumos tinklai	Institucija duomenų nepateikė per 5 d.d.
Telia Lietuva, AB - Jonavos r. sav.	Institucija duomenų nepateikė per 5 d.d.
Jonavos vandenys, UAB - Jonavos r. sav.	Institucija duomenų nepateikė per 5 d.d.
Jonavos r. sav. - Žemės ūkio skyrius	Institucija duomenų nepateikė per 5 d.d.
Jonavos r. sav. - Architektūros ir urbanistikos skyrius	Veseikiai_1.dwg Veseikiai_1_elektra.dwg
ESO, AB - Kauno regionas TOPO	Atsisiųsti

Peržiūrėti teritoriją

Duomenys

Duomenų Nr.	Failo pavadinimas	Statusas	Veiksmai
130951	Jonavos r., Kulvos sen., Veišeikių k.(1).dwg	Neaktyvus	
137902	Jonavos r., Kulvos sen., Veišeikių k.(1).dwg	Aktyvus	

Derinančių institucijų pasirašyto brėžinio kopija

Kopijos Nr.	Failo pavadinimas	Sukūrimo data	Veiksmai

Įkelti brėžinio kopiją

Galima įkelti tik .pdf failus.

Sprendimai

Sprendimo Nr.	Sprendimą atliekanti organizacija	Teritorija	Būklė	Sukūrimo data	Automatinio sutiki data
386493	ESO, AB	Kauno regionas TOPO	Sutikta	2019-07-01 08:42:55	2019-07-15 08:42:
386495	Jonavos rajono savivaldybės administracija	Žemės ūkio skyrius	Sutikta	2019-07-01 08:42:55	2019-07-15 08:42:
386494	Jonavos rajono savivaldybės administracija	Architektūros ir urbanistikos skyrius	Atmesta	2019-07-01 08:42:55	2019-07-15 08:42:
386497	Telia Lietuva, AB	Jonavos r. sav.	Sutikta	2019-07-01 08:42:55	2019-07-15 08:42:
386496	Jonavos vandenys, UAB	Jonavos r. sav.	Sutikta	2019-07-01 08:42:55	2019-07-15 08:42:
386498	Lietuvos geležinkeliai, AB	Kauno regionas. Vandentiekis, nuotekos, drenažas, dujotiekis, šilumos tinklai	Sutikta	2019-07-01 08:42:55	2019-07-15 08:42:
386499	Lietuvos geležinkeliai, AB	Kauno regionas. Vandentiekis, nuotekos, drenažas, dujotiekis, šilumos tinklai_B	Sutikta	2019-07-01 08:42:55	2019-07-15 08:42:
386500	Lietuvos geležinkeliai, AB	Kauno regionas. Signalizacija, telekomunikacijos, elektra	Sutikta	2019-07-01 08:42:55	2019-07-15 08:42:

386501	Lietuvos geležinkeliai, AB	Kauno regionas	Sutikta	2019-07-01 08:42:55	2019-07-15 08:42:
406214	Jonavos rajono savivaldybės administracija	Architektūros ir urbanistikos skyrius	Sutikta	2019-07-15 10:34:53	2019-07-29 10:34:
413556	Jonavos rajono savivaldybės administracija		Sutikta	2019-07-18 15:08:10	2019-07-22 15:08:

Įvykiai

Įvykio Data	Įvykio Pavadinimas	Įvykio informacija
2019-06-13 15:38:44	Sukurta.	
2019-06-13 15:39:19	Prašymas dėl leidimo atsisiųsti didesnę nei 3 ha teritoriją - išsiųstas	
2019-06-13 15:42:52	Suteiktas leidimas atsisųsti didesnę nei 3 ha teritoriją	
2019-07-01 08:42:40	Duomenys įkelti.	
2019-07-01 08:42:47	Duomenys pateikti.	
2019-07-01 08:42:55	Tikrintojų sąrašas sukurtas.	
2019-07-02 08:35:30	Lietuvos geležinkeliai, AB - IF2 Vandentiekis, nuotekos, drenažas, dujotiekis, šilumos tinklai_B (naudotojas Ala Žigel) sutikta.	
2019-07-03 07:37:08	ESO, AB - Kauno regionas TOPO (naudotojas Birutė Armokavičiūtė) sutikta.	
2019-07-04 08:59:13	Lietuvos geležinkeliai, AB - IF2 Vandentiekis, nuotekos, drenažas, dujotiekis, šilumos tinklai (naudotojas Vytautas Šinkūnas) sutikta.	
2019-07-09 15:00:12	Telia Lietuva, AB - Jonavos r. sav. (naudotojas Linas Barzda) sutikta.	
2019-07-03 16:32:54	Lietuvos geležinkeliai, AB - IF2 Signalizacija, telekomunikacijos, elektra (naudotojas Tomas Laurinėnas) sutikta.	
2019-07-15 10:34:28	Duomenys įkelti.	
2019-07-15 10:34:44	Duomenys pateikti.	
2019-07-05 08:33:45	Jonavos rajono savivaldybės administracija - Žemės ūkio skyrius (naudotojas Mindaugas Gritenas) sutikta.	
2019-07-11 16:43:19	Grąžintas taisymui	Grąžintas taisymui su pastabomis iš Jonavos rajo administracija - Architektūros ir urbanistikos skyr darbuotojo Eglė Galimovienė
2019-07-08 10:14:43	Lietuvos geležinkeliai, AB - IF2 (naudotojas Mindaugas Juraška) sutikta.	
2019-07-08 10:48:05	Jonavos vandenys, UAB - Jonavos r. sav. (naudotojas Violeta Tarosienė) sutikta.	
2019-07-18 15:08:08	Jonavos rajono savivaldybės administracija - Architektūros ir urbanistikos skyrius (naudotojas Eglė Galimovienė) sutikta.	
2019-07-18 15:08:10	Derintojų sąrašas sukurtas.	
2019-07-18 15:08:27	Jonavos rajono savivaldybės administracija (naudotojas Eglė Galimovienė) sutikta.	
2019-07-18 15:08:27	Suteiktas unikalus numeris 46:19:514	
2019-07-18 15:08:27	Priimtas į TOPD	

© 2020 - VĮ GIS-Centras

Pateikti **Derinami** **Suderinti** **Atmesti** **Pagalba** **Žemėlapis**

Jonavos r., Kulvos sen., Dijodiškių k.(2)

Paraiškos Nr.	89833
Proceso teritorijos Nr.	987640
Paraiškos pavadinimas	Jonavos r., Kulvos sen., Dijodiškių k.(2)
Paraiškos adresas	I.Kanto g. 25
Geodezininko atstovaujama įmonė	
Įmonės numeris	234004210
Būklė	Suteiktas numeris: 46:19:536
Plano tipas	Topografinis planas
Topografinio plano potipis	Prieš statybas
Statytojas	Rail Baltic
Galimybė atsisiųsti didesnę nei 3 ha teritoriją	☑
TOPD Savivaldybės duomenys	Atsisiųsti
Telia Lietuva, AB - Jonavos r. sav.	Institucija duomenų nepateikė per 5 d.d.
Jonavos vandenys, UAB - Jonavos r. sav.	Institucija duomenų nepateikė per 5 d.d.
Jonavos r. sav. - Žemės ūkio skyrius	Institucija duomenų nepateikė per 5 d.d.
Jonavos r. sav. - Architektūros ir urbanistikos skyrius	Kulvos_k_Railui.dwg
ESO, AB - Kauno regionas TOPO	Atsisiųsti

Peržiūrėti teritoriją

Duomenys

Duomenų Nr.	Failo pavadinimas	Statusas	Veiksmai
130969	Jonavos r., Kulvos sen., Dijodiškių k.(2).dwg	Neaktyvus	
140668	Jonavos r., Kulvos sen., Dijokiškių k.(2).dwg	Aktyvus	

Derinančių institucijų pasirašyto brėžinio kopija

Kopijos Nr.	Failo pavadinimas	Sukūrimo data	Veiksmai
Įkelti brėžinio kopiją			

Galima įkelti tik .pdf failus.

Sprendimai

Sprendimo Nr.	Sprendimą atliekanti organizacija	Teritorija	Būklė	Sukūrimo data	Automatinio sutiki data
386565	ESO, AB	Kauno regionas TOPO	Sutikta	2019-07-01 08:52:39	2019-07-15 08:52:
386566	Jonavos rajono savivaldybės administracija	Architektūros ir urbanistikos skyrius	Atmesta	2019-07-01 08:52:39	2019-07-15 08:52:
386567	Jonavos rajono savivaldybės administracija	Žemės ūkio skyrius	Atmesta	2019-07-01 08:52:39	2019-07-15 08:52:
386568	Jonavos vandenys, UAB	Jonavos r. sav.	Sutikta	2019-07-01 08:52:39	2019-07-15 08:52:
386569	Telia Lietuva, AB	Jonavos r. sav.	Atmesta	2019-07-01 08:52:39	2019-07-15 08:52:
415614	Telia Lietuva, AB	Jonavos r. sav.	Sutikta	2019-07-19 18:26:02	2019-08-02 18:26:
415615	Jonavos rajono savivaldybės administracija	Architektūros ir urbanistikos skyrius	Sutikta	2019-07-19 18:26:02	2019-08-02 18:26:
415616	Jonavos rajono savivaldybės administracija	Žemės ūkio skyrius	Sutikta	2019-07-19 18:26:02	2019-08-02 18:26:
420174	Jonavos rajono savivaldybės administracija		Sutikta	2019-07-24 11:01:24	2019-07-26 11:01:

Įvykiai

Įvykio Data	Įvykio Pavadinimas	Įvykio informacija
2019-06-13 13:47:53	Sukurta.	
2019-06-13 14:13:46	Prašymas dėl leidimo atsisiųsti didesnę nei 3 ha teritoriją - išsiųstas	
2019-06-13 14:22:58	Suteiktas leidimas atsisųsti didesnę nei 3 ha teritoriją	

2019-07-01 08:52:12	Duomenys įkelti.	
2019-07-01 08:52:29	Duomenys pateikti.	
2019-07-01 08:52:39	Tikrintojų sąrašas sukurtas.	
2019-07-09 18:01:30	Grąžintas taisymui	Grąžintas taisymui su pastabomis iš Telia Lietuva, sav. organizacijos darbuotojo Linas Barzda
2019-07-10 14:00:00	Grąžintas taisymui	Grąžintas taisymui su pastabomis iš Jonavos rajo administracija - Architektūros ir urbanistikos skyr darbuotojo Eglė Galimovienė
2019-07-03 08:27:51	ESO, AB - Kauno regionas TOPO (naudotojas Eduardas Urbonas) sutikta.	
2019-07-03 08:47:02	Grąžintas taisymui	Grąžintas taisymui su pastabomis iš Jonavos rajo administracija - Žemės ūkio skyrius organizacijos Mindaugas Gritenas
2019-07-08 10:50:12	Jonavos vandenys, UAB - Jonavos r. sav. (naudotojas Violeta Tarosienė) sutikta.	
2019-07-08 10:50:13	Perduota savivaldybei.	
2019-07-24 11:01:22	Jonavos rajono savivaldybės administracija - Architektūros ir urbanistikos skyrius (naudotojas Eglė Galimovienė) sutikta.	
2019-07-24 11:01:24	Derintojų sąrašas sukurtas.	
2019-07-24 11:01:35	Jonavos rajono savivaldybės administracija (naudotojas Eglė Galimovienė) sutikta.	
2019-07-24 11:01:35	Suteiktas unikalus numeris 46:19:536	
2019-07-24 11:01:35	Priimtas į TOPD	
2019-07-19 18:25:46	Duomenys įkelti.	
2019-07-19 18:25:52	Duomenys pateikti.	
2019-07-22 08:30:08	Jonavos rajono savivaldybės administracija - Žemės ūkio skyrius (naudotojas Mindaugas Gritenas) sutikta.	
2019-07-23 08:28:26	Telia Lietuva, AB - Jonavos r. sav. (naudotojas Linas Barzda) sutikta.	

© 2020 - VĮ GIS-Centras

Pateikti **Derinami** **Suderinti** **Atmesti** **Pagalba** **Žemėlapis**

Jonavos r., Kulvos sen., Veišeikių k.(2)

Paraiškos Nr.	89852
Proceso teritorijos Nr.	987647
Paraiškos pavadinimas	Jonavos r., Kulvos sen., Veišeikių k.(2)
Paraiškos adresas	I.Kanto g. 25
Geodezininko atstovaujama įmonė	
Įmonės numeris	234004210
Būklė	Suteiktas numeris: 46:19:515
Plano tipas	Topografinis planas
Topografinio plano potipis	Prieš statybas
Statytojas	Rail Baltic
Galimybė atsisiųsti didesnę nei 3 ha teritoriją	☑
TOPD Savivaldybės duomenys	Duomenų nėra
Lietuvos geležinkelių infrastruktūra, AB - Kauno regionas	Institucija duomenų nepateikė per 5 d.d.
Lietuvos geležinkelių infrastruktūra, AB - Kauno regionas. Signalizacija, telekomunikacijos, elektra	Institucija duomenų nepateikė per 5 d.d.
Lietuvos geležinkelių infrastruktūra, AB - Kauno regionas. Vandentiekis, nuotekos, drenažas, dujotiekis, šilumos tinklai_B	Institucija duomenų nepateikė per 5 d.d.
Lietuvos geležinkelių infrastruktūra, AB - Kauno regionas. Vandentiekis, nuotekos, drenažas, dujotiekis, šilumos tinklai	Institucija duomenų nepateikė per 5 d.d.
Telia Lietuva, AB - Jonavos r. sav.	Institucija duomenų nepateikė per 5 d.d.
Jonavos vandenys, UAB - Jonavos r. sav.	Institucija duomenų nepateikė per 5 d.d.
Jonavos r. sav. - Žemės ūkio skyrius	Institucija duomenų nepateikė per 5 d.d.
Jonavos r. sav. - Architektūros ir urbanistikos skyrius	Vešeikiai_Railui.dwg
ESO, AB - Kauno regionas TOPO	Atsisiųsti

Peržiūrėti teritoriją

Duomenys

Duomenų Nr.	Failo pavadinimas	Statusas	Veiksmai
132112	Jonavos r., Kulvos sen., Vešeikių k(2).dwg	Neaktyvus	
138013	Jonavos r., Kulvos sen., Veišeikių k.(2.1).dwg	Aktyvus	

Derinančių institucijų pasirašyto brėžinio kopija

Kopijos Nr.	Failo pavadinimas	Sukūrimo data	Veiksmai

Įkelti brėžinio kopiją

Galima įkelti tik .pdf failus.

Sprendimai

Sprendimo Nr.	Sprendimą atliekanti organizacija	Teritorija	Būklė	Sukūrimo data	Automatinio sutiki data
387891	ESO, AB	Kauno regionas TOPO	Sutikta	2019-07-01 13:19:41	2019-07-15 13:19:
387893	Jonavos rajono savivaldybės administracija	Žemės ūkio skyrius	Sutikta	2019-07-01 13:19:41	2019-07-15 13:19:
387892	Jonavos rajono savivaldybės administracija	Architektūros ir urbanistikos skyrius	Atmesta	2019-07-01 13:19:41	2019-07-15 13:19:
387894	Jonavos vandenys, UAB	Jonavos r. sav.	Sutikta	2019-07-01 13:19:41	2019-07-15 13:19:
387895	Telia Lietuva, AB	Jonavos r. sav.	Atmesta	2019-07-01 13:19:41	2019-07-15 13:19:
387896	Lietuvos geležinkeliai, AB	Kauno regionas. Vandentiekis, nuotekos, drenažas, dujotiekis, šilumos tinklai	Sutikta	2019-07-01 13:19:41	2019-07-15 13:19:
387897	Lietuvos geležinkeliai, AB	Kauno regionas. Vandentiekis, nuotekos, drenažas, dujotiekis, šilumos tinklai_B	Sutikta	2019-07-01 13:19:41	2019-07-15 13:19:
387898	Lietuvos geležinkeliai, AB	Kauno regionas. Signalizacija, telekomunikacijos, elektra	Sutikta	2019-07-01 13:19:41	2019-07-15 13:19:
387899	Lietuvos geležinkeliai, AB	Kauno regionas	Sutikta	2019-07-01 13:19:41	2019-07-15 13:19:

406581	Telia Lietuva, AB	Jonavos r. sav.	Sutikta	2019-07-15 12:44:03	2019-07-29 12:44:
406582	Jonavos rajono savivaldybės administracija	Architektūros ir urbanistikos skyrius	Sutikta	2019-07-15 12:44:03	2019-07-29 12:44:
413559	Jonavos rajono savivaldybės administracija		Sutikta	2019-07-18 15:11:17	2019-07-22 15:11:

Įvykiai

Įvykio Data	Įvykio Pavadinimas	Įvykio informacija
2019-06-13 14:29:44	Sukurta.	
2019-06-13 14:33:21	Prašymas dėl leidimo atsisiųsti didesnę nei 3 ha teritoriją - išsiųstas	
2019-06-13 15:40:53	Suteiktas leidimas atsisųsti didesnę nei 3 ha teritoriją	
2019-07-01 13:19:24	Duomenys įkelti.	
2019-07-01 13:19:33	Duomenys pateikti.	
2019-07-01 13:19:41	Tikrintojų sąrašas sukurtas.	
2019-07-09 17:54:43	Grąžintas taisymui	Grąžintas taisymui su pastabomis iš Telia Lietuva sav. organizacijos darbuotojo Linas Barzda
2019-07-01 16:31:03	ESO, AB - Kauno regionas TOPO (naudotojas Danguolė Ivanauskienė) sutikta.	
2019-07-02 08:37:24	Lietuvos geležinkeliai, AB - IF2 Vandentiekis, nuotekos, drenažas, dujotiekis, šilumos tinklai_B (naudotojas Ala Žigel) sutikta.	
2019-07-02 11:37:55	Jonavos rajono savivaldybės administracija - Žemės ūkio skyrius (naudotojas Mindaugas Gritenas) sutikta.	
2019-07-15 12:43:51	Duomenys įkelti.	
2019-07-08 10:15:31	Lietuvos geležinkeliai, AB - IF2 (naudotojas Mindaugas Juraška) sutikta.	
2019-07-15 12:43:55	Duomenys pateikti.	
2019-07-08 10:28:40	Jonavos vandenys, UAB - Jonavos r. sav. (naudotojas Violeta Tarosienė) sutikta.	
2019-07-10 14:08:05	Grąžintas taisymui	Grąžintas taisymui su pastabomis iš Jonavos rajo administracija - Architektūros ir urbanistikos skyr darbuotojo Eglė Galimovienė
2019-07-03 16:31:56	Lietuvos geležinkeliai, AB - IF2 Signalizacija, telekomunikacijos, elektra (naudotojas Tomas Laurinėnas) sutikta.	
2019-07-16 14:10:28	Telia Lietuva, AB - Jonavos r. sav. (naudotojas Linas Barzda) sutikta.	
2019-07-12 10:36:21	Lietuvos geležinkeliai, AB - IF2 Vandentiekis, nuotekos, drenažas, dujotiekis, šilumos tinklai (naudotojas Vytautas Šinkūnas) sutikta.	
2019-07-12 10:36:21	Perduota savivaldybei.	
2019-07-18 15:11:15	Jonavos rajono savivaldybės administracija - Architektūros ir urbanistikos skyrius (naudotojas Eglė Galimovienė) sutikta.	
2019-07-18 15:11:17	Derintojų sąrašas sukurtas.	
2019-07-18 15:11:51	Jonavos rajono savivaldybės administracija (naudotojas Eglė Galimovienė) sutikta.	
2019-07-18 15:11:51	Suteiktas unikalus numeris 46:19:515	
2019-07-18 15:11:51	Priimtas į TOPD	

© 2020 - VĮ GIS-Centras

Pateikti **Derinami** **Suderinti** **Atmesti** **Pagalba** **Žemėlapis**

Jonavos r., Kulvos sen., Rimkų k.(1)

Paraiškos Nr.	89843
Proceso teritorijos Nr.	987118
Paraiškos pavadinimas	Jonavos r., Kulvos sen., Rimkų k.(1)
Paraiškos adresas	I.Kanto g. 25
Geodezininko atstovaujama įmonė	
Įmonės numeris	234004210
Būklė	Suteiktas numeris: 46:19:493
Plano tipas	Topografinis planas
Topografinio plano potipis	Prieš statybas
Statytojas	Rail Baltic
Galimybė atsisiųsti didesnę nei 3 ha teritoriją	☑
TOPD Savivaldybės duomenys	Duomenų nėra
Telia Lietuva, AB - Jonavos r. sav.	Institucija duomenų nepateikė per 5 d.d.
Jonavos vandenys, UAB - Jonavos r. sav.	Institucija duomenų nepateikė per 5 d.d.
Jonavos r. sav. - Žemės ūkio skyrius	Institucija duomenų nepateikė per 5 d.d.
Jonavos r. sav. - Architektūros ir urbanistikos skyrius	Rimkai_Railui.dwg
ESO, AB - Kauno regionas TOPO	Duomenų nėra

Peržiūrėti teritoriją

Duomenys

Duomenų Nr.	Failo pavadinimas	Statusas	Veiksmai
132047	Jonavos raj., Kulvos sen., Rimku k_1.dwg	Neaktyvus	
136497	Jonavos raj., Kulvos sen., Rimku k_1.dwg	Aktyvus	

Derinančių institucijų pasirašyto brėžinio kopija

Kopijos Nr.	Failo pavadinimas	Sukūrimo data	Veiksmai

Įkelti brėžinio kopiją

Galima įkelti tik .pdf failus.

Sprendimai

Sprendimo Nr.	Sprendimą atliekanti organizacija	Teritorija	Būklė	Sukūrimo data	Automatinio sutiki data
387682	ESO, AB	Kauno regionas TOPO	Sutikta	2019-07-01 12:36:34	2019-07-15 12:36:
387683	Jonavos rajono savivaldybės administracija	Architektūros ir urbanistikos skyrius	Atmesta	2019-07-01 12:36:34	2019-07-15 12:36:
387684	Jonavos rajono savivaldybės administracija	Žemės ūkio skyrius	Atmesta	2019-07-01 12:36:34	2019-07-15 12:36:
387685	Jonavos vandenys, UAB	Jonavos r. sav.	Sutikta	2019-07-01 12:36:34	2019-07-15 12:36:
387686	Telia Lietuva, AB	Jonavos r. sav.	Sutikta	2019-07-01 12:36:34	2019-07-15 12:36:
401675	Jonavos rajono savivaldybės administracija	Architektūros ir urbanistikos skyrius	Sutikta	2019-07-10 17:47:26	2019-07-24 17:47:
401676	Jonavos rajono savivaldybės administracija	Žemės ūkio skyrius	Sutikta	2019-07-10 17:47:26	2019-07-24 17:47:
408757	Jonavos rajono savivaldybės administracija		Sutikta	2019-07-16 14:03:36	2019-07-18 14:03:

Įvykiai

Įvykio Data	Įvykio Pavadinimas	Įvykio informacija
2019-06-13 14:19:28	Sukurta.	
2019-07-01 12:36:21	Duomenys įkelti.	
2019-07-01 12:36:26	Duomenys pateikti.	
2019-07-01 12:36:34	Tikrintojų sąrašas sukurtas.	

2019-07-01 13:34:51	Grąžintas taisymui	Grąžintas taisymui su pastabomis iš Jonavos rajo administracija - Žemės ūkio skyrius organizacijos Mindaugas Gritenas
2019-07-01 21:12:06	ESO, AB - Kauno regionas TOPO (naudotojas Pranciškus Misius) sutikta.	
2019-07-08 10:33:21	Jonavos vandenys, UAB - Jonavos r. sav. (naudotojas Violeta Tarosienė) sutikta.	
2019-07-01 21:12:06	Perduota savivaldybei.	
2019-07-08 10:33:22	Perduota savivaldybei.	
2019-07-09 17:56:22	Telia Lietuva, AB - Jonavos r. sav. (naudotojas Linas Barzda) sutikta.	
2019-07-09 17:56:22	Perduota savivaldybei.	
2019-07-10 14:07:40	Grąžintas taisymui	Grąžintas taisymui su pastabomis iš Jonavos rajo administracija - Architektūros ir urbanistikos skyr darbuotojo Eglė Galimovienė
2019-07-10 17:47:06	Duomenys įkelti.	
2019-07-10 17:47:17	Duomenys pateikti.	
2019-07-11 08:24:53	Jonavos rajono savivaldybės administracija - Žemės ūkio skyrius (naudotojas Mindaugas Gritenas) sutikta.	
2019-07-16 14:03:33	Jonavos rajono savivaldybės administracija - Architektūros ir urbanistikos skyrius (naudotojas Eglė Galimovienė) sutikta.	
2019-07-16 14:03:36	Derintojų sąrašas sukurtas.	
2019-07-16 14:06:13	Jonavos rajono savivaldybės administracija (naudotojas Eglė Galimovienė) sutikta.	
2019-07-16 14:06:13	Suteiktas unikalus numeris 46:19:493	
2019-07-16 14:06:13	Priimtas į TOPD	

© 2020 - VĮ GIS-Centras

Pateikti **Derinami** **Suderinti** **Atmesti** **Pagalba** **Žemėlapis**

Jonavos r., Kulvos sen., Čiūdų k.(2)

Paraiškos Nr.	89888
Proceso teritorijos Nr.	987672
Paraiškos pavadinimas	Jonavos r., Kulvos sen., Čiūdų k.(2)
Paraiškos adresas	I.Kanto g. 25
Geodezininko atstovaujama įmonė	
Įmonės numeris	234004210
Būklė	Suteiktas numeris: 46:19:476
Plano tipas	Topografinis planas
Topografinio plano potipis	Prieš statybas
Statytojas	Rail Baltic
Galimybė atsisiųsti didesnę nei 3 ha teritoriją	☑
TOPD Savivaldybės duomenys	Atsisiųsti
Telia Lietuva, AB - Jonavos r. sav.	Institucija duomenų nepateikė per 5 d.d.
Jonavos vandenys, UAB - Jonavos r. sav.	Institucija duomenų nepateikė per 5 d.d.
Jonavos r. sav. - Žemės ūkio skyrius	Institucija duomenų nepateikė per 5 d.d.
Jonavos r. sav. - Architektūros ir urbanistikos skyrius	Čiūdai_0,9059ha.dwg
ESO, AB - Kauno regionas TOPO	Duomenų nėra

Peržiūrėti teritoriją

Duomenys

Duomenų Nr.	Failo pavadinimas	Statusas	Veiksmai
130962	Jonavos r., Kulvos sen., Čiūdų k.(2).dwg	Aktyvus	

Derinančių institucijų pasirašyto brėžinio kopija

Kopijos Nr.	Failo pavadinimas	Sukūrimo data	Veiksmai
Įkelti brėžinio kopiją			

Galima įkelti tik .pdf failus.

Sprendimai

Sprendimo Nr.	Sprendimą atliekanti organizacija	Teritorija	Būklė	Sukūrimo data	Automatinio sutiki data
386541	ESO, AB	Kauno regionas TOPO	Sutikta	2019-07-01 08:48:56	2019-07-15 08:48:
386542	Jonavos rajono savivaldybės administracija	Architektūros ir urbanistikos skyrius	Sutikta	2019-07-01 08:48:56	2019-07-15 08:48:
386543	Jonavos rajono savivaldybės administracija	Žemės ūkio skyrius	Sutikta	2019-07-01 08:48:56	2019-07-15 08:48:
386545	Telia Lietuva, AB	Jonavos r. sav.	Sutikta	2019-07-01 08:48:56	2019-07-15 08:48:
386544	Jonavos vandenys, UAB	Jonavos r. sav.	Sutikta	2019-07-01 08:48:56	2019-07-15 08:48:
402183	Jonavos rajono savivaldybės administracija		Sutikta	2019-07-11 09:43:14	2019-07-15 09:43:

Įvykiai

Įvykio Data	Įvykio Pavadinimas	Įvykio informacija
2019-06-13 15:10:07	Sukurta.	
2019-07-01 08:48:40	Duomenys įkelti.	
2019-07-01 08:48:47	Duomenys pateikti.	
2019-07-01 08:48:56	Tikrintojų sąrašas sukurtas.	
2019-07-01 21:22:03	ESO, AB - Kauno regionas TOPO (naudotojas Pranciškus Misius) sutikta.	
2019-07-02 13:22:27	Jonavos rajono savivaldybės administracija - Žemės ūkio skyrius (naudotojas Mindaugas Gritenas) sutikta.	

2019-07-09 15:26:50	Telia Lietuva, AB - Jonavos r. sav. (naudotojas Linas Barzda) sutikta.
2019-07-11 09:43:12	Jonavos rajono savivaldybės administracija - Architektūros ir urbanistikos skyrius (naudotojas Eglė Galimovienė) sutikta.
2019-07-11 09:43:14	Derintojų sąrašas sukurtas.
2019-07-11 09:43:20	Jonavos rajono savivaldybės administracija (naudotojas Eglė Galimovienė) sutikta.
2019-07-11 09:43:20	Suteiktas unikalus numeris 46:19:476
2019-07-11 09:43:20	Priimtas į TOPD
2019-07-08 10:49:58	Jonavos vandenys, UAB - Jonavos r. sav. (naudotojas Violeta Tarosienė) sutikta.

© 2020 - VĮ GIS-Centras

Pateikti **Derinami** **Suderinti** **Atmesti** **Pagalba** **Žemėlapis**

Jonavos r., Kulvos sen., Čiūdų k.

Paraiškos Nr.	89882
Proceso teritorijos Nr.	987134
Paraiškos pavadinimas	Jonavos r., Kulvos sen., Čiūdų k.
Paraiškos adresas	I.Kanto g. 25
Geodezininko atstovaujama įmonė	
Įmonės numeris	234004210
Būklė	Suteiktas numeris: 46:19:537
Plano tipas	Topografinis planas
Topografinio plano potipis	Prieš statybas
Statytojas	Rail Baltic
Galimybė atsisiųsti didesnę nei 3 ha teritoriją	☑
TOPD Savivaldybės duomenys	Duomenų nėra
Telia Lietuva, AB - Jonavos r. sav.	Institucija duomenų nepateikė per 5 d.d.
Jonavos vandenys, UAB - Jonavos r. sav.	Institucija duomenų nepateikė per 5 d.d.
Jonavos r. sav. - Žemės ūkio skyrius	Institucija duomenų nepateikė per 5 d.d.
Jonavos r. sav. - Architektūros ir urbanistikos skyrius	Ragoziai_Railui.dwg
ESO, AB - Kauno regionas TOPO	Duomenų nėra

Peržiūrėti teritoriją

Duomenys

Duomenų Nr.	Failo pavadinimas	Statusas	Veiksmai
130963	Jonavos r., Kulvos sen., Čiūdų k.dwg	Neaktyvus	
141300	Jonavos r., Kulvos sen., Čiūdų k.dwg	Aktyvus	

Derinančių institucijų pasirašyto brėžinio kopija

Kopijos Nr.	Failo pavadinimas	Sukūrimo data	Veiksmai

Įkelti brėžinio kopiją

Galima įkelti tik .pdf failus.

Sprendimai

Sprendimo Nr.	Sprendimą atliekanti organizacija	Teritorija	Būklė	Sukūrimo data	Automatinio sutiki data
386546	ESO, AB	Kauno regionas TOPO	Sutikta	2019-07-01 08:49:38	2019-07-15 08:49:
386547	Jonavos rajono savivaldybės administracija	Architektūros ir urbanistikos skyrius	Atmesta	2019-07-01 08:49:38	2019-07-15 08:49:
386549	Jonavos vandenys, UAB	Jonavos r. sav.	Sutikta	2019-07-01 08:49:38	2019-07-15 08:49:
386548	Jonavos rajono savivaldybės administracija	Žemės ūkio skyrius	Atmesta	2019-07-01 08:49:38	2019-07-15 08:49:
386550	Telia Lietuva, AB	Jonavos r. sav.	Atmesta	2019-07-01 08:49:38	2019-07-15 08:49:
417594	Telia Lietuva, AB	Jonavos r. sav.	Sutikta	2019-07-22 16:55:31	2019-08-05 16:55:
417595	Jonavos rajono savivaldybės administracija	Architektūros ir urbanistikos skyrius	Sutikta	2019-07-22 16:55:31	2019-08-05 16:55:
417596	Jonavos rajono savivaldybės administracija	Žemės ūkio skyrius	Sutikta	2019-07-22 16:55:31	2019-08-05 16:55:
420208	Jonavos rajono savivaldybės administracija		Sutikta	2019-07-24 11:16:42	2019-07-26 11:16:

Įvykiai

Įvykio Data	Įvykio Pavadinimas	Įvykio informacija
2019-06-13 15:04:11	Sukurta.	
2019-06-13 15:07:57	Prašymas dėl leidimo atsisiųsti didesnę nei 3 ha teritoriją - išsiųstas	
2019-06-13 15:41:48	Suteiktas leidimas atsisųsti didesnę nei 3 ha teritoriją	

2019-07-01 08:49:24	Duomenys įkelti.	
2019-07-01 08:49:30	Duomenys pateikti.	
2019-07-01 08:49:38	Tikrintojų sąrašas sukurtas.	
2019-07-01 21:26:00	ESO, AB - Kauno regionas TOPO (naudotojas Pranciškus Misius) sutikta.	
2019-07-09 17:22:05	Grąžintas taisymui	Grąžintas taisymui su pastabomis iš Telia Lietuva, sav. organizacijos darbuotojo Linas Barzda
2019-07-02 13:29:36	Grąžintas taisymui	Grąžintas taisymui su pastabomis iš Jonavos rajo administracija - Žemės ūkio skyrius organizacijos Mindaugas Gritenas
2019-07-10 13:59:44	Grąžintas taisymui	Grąžintas taisymui su pastabomis iš Jonavos rajo administracija - Architektūros ir urbanistikos skyr darbuotojo Eglė Galimovienė
2019-07-08 10:50:02	Jonavos vandenys, UAB - Jonavos r. sav. (naudotojas Violeta Tarosienė) sutikta.	
2019-07-08 10:50:02	Perduota savivaldybei.	
2019-07-24 11:16:40	Jonavos rajono savivaldybės administracija - Architektūros ir urbanistikos skyrius (naudotojas Eglė Galimovienė) sutikta.	
2019-07-24 11:16:42	Derintojų sąrašas sukurtas.	
2019-07-24 11:17:00	Jonavos rajono savivaldybės administracija (naudotojas Eglė Galimovienė) sutikta.	
2019-07-24 11:17:00	Suteiktas unikalus numeris 46:19:537	
2019-07-24 11:17:00	Priimtas į TOPD	
2019-07-22 16:55:17	Duomenys įkelti.	
2019-07-22 16:55:23	Duomenys pateikti.	
2019-07-23 08:30:39	Telia Lietuva, AB - Jonavos r. sav. (naudotojas Linas Barzda) sutikta.	
2019-07-23 08:55:59	Jonavos rajono savivaldybės administracija - Žemės ūkio skyrius (naudotojas Mindaugas Gritenas) sutikta.	

© 2020 - VĮ GIS-Centras

Pateikti **Derinami** **Suderinti** **Atmesti** **Pagalba** **Žemėlapis**

Jonavos r., Kulvos sen., Dijodiškių k. k.

Paraiškos Nr.	89892
Proceso teritorijos Nr.	987675
Paraiškos pavadinimas	Jonavos r., Kulvos sen., Dijodiškių k. k.
Paraiškos adresas	I.Kanto g. 25
Geodezininko atstovaujama įmonė	
Įmonės numeris	234004210
Būklė	Suteiktas numeris: 46:19:535
Plano tipas	Topografinis planas
Topografinio plano potipis	Prieš statybas
Statytojas	Rail Baltic
Galimybė atsisiųsti didesnę nei 3 ha teritoriją	☑
TOPD Savivaldybės duomenys	Atsisiųsti
Telia Lietuva, AB - Jonavos r. sav.	Institucija duomenų nepateikė per 5 d.d.
Jonavos vandenys, UAB - Jonavos r. sav.	Institucija duomenų nepateikė per 5 d.d.
Jonavos r. sav. - Žemės ūkio skyrius	Institucija duomenų nepateikė per 5 d.d.
Jonavos r. sav. - Architektūros ir urbanistikos skyrius	Dijokiskiai_Railui.dwg Kulvos_k_Railui.dwg
ESO, AB - Kauno regionas TOPO	Atsisiųsti

Peržiūrėti teritoriją

Duomenys

Duomenų Nr.	Failo pavadinimas	Statusas	Veiksmai
130959	Jonavos r., Kulvos sen., Dijodiškių k.dwg	Neaktyvus	
140659	Jonavos r., Kulvos sen., Dijokiškių k.dwg	Aktyvus	

Derinančių institucijų pasirašyto brėžinio kopija

Kopijos Nr.	Failo pavadinimas	Sukūrimo data	Veiksmai
Įkelti brėžinio kopiją			

Galima įkelti tik .pdf failus.

Sprendimai

Sprendimo Nr.	Sprendimą atliekanti organizacija	Teritorija	Būklė	Sukūrimo data	Automatinio sutiki data
386528	ESO, AB	Kauno regionas TOPO	Sutikta	2019-07-01 08:47:55	2019-07-15 08:47:
386529	Jonavos rajono savivaldybės administracija	Architektūros ir urbanistikos skyrius	Atmesta	2019-07-01 08:47:55	2019-07-15 08:47:
386530	Jonavos rajono savivaldybės administracija	Žemės ūkio skyrius	Atmesta	2019-07-01 08:47:55	2019-07-15 08:47:
386531	Jonavos vandenys, UAB	Jonavos r. sav.	Sutikta	2019-07-01 08:47:55	2019-07-15 08:47:
386532	Telia Lietuva, AB	Jonavos r. sav.	Atmesta	2019-07-01 08:47:55	2019-07-15 08:47:
415574	Telia Lietuva, AB	Jonavos r. sav.	Sutikta	2019-07-19 17:39:44	2019-08-02 17:39:
415575	Jonavos rajono savivaldybės administracija	Architektūros ir urbanistikos skyrius	Sutikta	2019-07-19 17:39:44	2019-08-02 17:39:
415576	Jonavos rajono savivaldybės administracija	Žemės ūkio skyrius	Sutikta	2019-07-19 17:39:44	2019-08-02 17:39:
420019	Jonavos rajono savivaldybės administracija		Sutikta	2019-07-24 10:10:28	2019-07-26 10:10:

Įvykiai

Įvykio Data	Įvykio Pavadinimas	Įvykio informacija
2019-06-13 15:13:23	Sukurta.	
2019-06-13 15:14:21	Prašymas dėl leidimo atsisiųsti didesnę nei 3 ha teritoriją - išsiųstas	

2019-06-13 15:42:06	Suteiktas leidimas atsisųsti didesnę nei 3 ha teritoriją	
2019-07-01 08:47:42	Duomenys įkelti.	
2019-07-01 08:47:47	Duomenys pateikti.	
2019-07-01 08:47:55	Tikrintojų sąrašas sukurtas.	
2019-07-03 08:20:19	ESO, AB - Kauno regionas TOPO (naudotojas Žydrūnė Lisauskaitė) sutikta.	
2019-07-03 08:48:53	Grąžintas taisymui	Grąžintas taisymui su pastabomis iš Jonavos rajo administracija - Žemės ūkio skyrius organizacijos Mindaugas Gritenas
2019-07-09 15:19:11	Grąžintas taisymui	Grąžintas taisymui su pastabomis iš Telia Lietuva, sav. organizacijos darbuotojo Linas Barzda
2019-07-10 13:59:14	Grąžintas taisymui	Grąžintas taisymui su pastabomis iš Jonavos rajo administracija - Architektūros ir urbanistikos skyr darbuotojo Eglė Galimovienė
2019-07-08 10:49:49	Jonavos vandenys, UAB - Jonavos r. sav. (naudotojas Violeta Tarosienė) sutikta.	
2019-07-08 10:49:49	Perduota savivaldybei.	
2019-07-24 10:10:25	Jonavos rajono savivaldybės administracija - Architektūros ir urbanistikos skyrius (naudotojas Eglė Galimovienė) sutikta.	
2019-07-24 10:10:28	Derintojų sąrašas sukurtas.	
2019-07-24 10:10:40	Jonavos rajono savivaldybės administracija (naudotojas Eglė Galimovienė) sutikta.	
2019-07-24 10:10:40	Suteiktas unikalus numeris 46:19:535	
2019-07-24 10:10:40	Priimtas į TOPD	
2019-07-19 17:31:45	Duomenys įkelti.	
2019-07-19 17:39:34	Duomenys pateikti.	
2019-07-22 08:29:56	Jonavos rajono savivaldybės administracija - Žemės ūkio skyrius (naudotojas Mindaugas Gritenas) sutikta.	
2019-07-23 08:23:03	Telia Lietuva, AB - Jonavos r. sav. (naudotojas Linas Barzda) sutikta.	

© 2020 - VĮ GIS-Centras

Pateikti **Derinami** **Suderinti** **Atmesti** **Pagalba** **Žemėlapis**

Jonavos r., Kulvos sen., Rimkų k.

Paraiškos Nr.	89899
Proceso teritorijos Nr.	987680
Paraiškos pavadinimas	Jonavos r., Kulvos sen., Rimkų k.
Paraiškos adresas	I.Kanto g. 25
Geodezininko atstovaujama įmonė	
Įmonės numeris	234004210
Būklė	Suteiktas numeris: 46:19:478
Plano tipas	Topografinis planas
Topografinio plano potipis	Prieš statybas
Statytojas	Rail Baltic
Galimybė atsisiųsti didesnę nei 3 ha teritoriją	☑
TOPD Savivaldybės duomenys	Atsisiųsti
Litgrid, AB - Jonavos r. sav.	Atsisiųsti
Telia Lietuva, AB - Jonavos r. sav.	Institucija duomenų nepateikė per 5 d.d.
Jonavos vandenys, UAB - Jonavos r. sav.	Institucija duomenų nepateikė per 5 d.d.
Jonavos r. sav. - Žemės ūkio skyrius	Institucija duomenų nepateikė per 5 d.d.
Jonavos r. sav. - Architektūros ir urbanistikos skyrius	Sentikių g 0.5026 ha.dwg
ESO, AB - Kauno regionas TOPO	Atsisiųsti

Peržiūrėti teritoriją

Duomenys

Duomenų Nr.	Failo pavadinimas	Statusas	Veiksmai
130952	Jonavos r., Kulvos sen., Rimkų k.dwg	Aktyvus	

Derinančių institucijų pasirašyto brėžinio kopija

Kopijos Nr.	Failo pavadinimas	Sukūrimo data	Veiksmai

Įkelti brėžinio kopiją

Galima įkelti tik .pdf failus.

Sprendimai

Sprendimo Nr.	Sprendimą atliekanti organizacija	Teritorija	Būklė	Sukūrimo data	Automatinio sutiki data
386502	ESO, AB	Kauno regionas TOPO	Sutikta	2019-07-01 08:44:04	2019-07-15 08:44:
386503	Jonavos rajono savivaldybės administracija	Architektūros ir urbanistikos skyrius	Sutikta	2019-07-01 08:44:04	2019-07-15 08:44:
386504	Jonavos rajono savivaldybės administracija	Žemės ūkio skyrius	Sutikta	2019-07-01 08:44:04	2019-07-15 08:44:
386505	Jonavos vandenys, UAB	Jonavos r. sav.	Sutikta	2019-07-01 08:44:04	2019-07-15 08:44:
386506	Telia Lietuva, AB	Jonavos r. sav.	Sutikta	2019-07-01 08:44:04	2019-07-15 08:44:
386507	Litgrid, AB	Jonavos r. sav.	Sutikta	2019-07-01 08:44:04	2019-07-15 08:44:
402319	Jonavos rajono savivaldybės administracija		Sutikta	2019-07-11 10:30:08	2019-07-15 10:30:

Įvykiai

Įvykio Data	Įvykio Pavadinimas	Įvykio informacija
2019-06-13 15:25:58	Sukurta.	
2019-07-01 08:43:52	Duomenys įkelti.	
2019-07-01 08:43:56	Duomenys pateikti.	
2019-07-01 08:44:04	Tikrintojų sąrašas sukurtas.	
2019-07-01 16:08:34		

	Litgrid, AB - Jonavos r. sav. (naudotojas Gediminas Žukauskas) sutikta.
2019-07-09 15:01:54	Telia Lietuva, AB - Jonavos r. sav. (naudotojas Linas Barzda) sutikta.
2019-07-02 11:53:11	Jonavos rajono savivaldybės administracija - Žemės ūkio skyrius (naudotojas Mindaugas Gritenas) sutikta.
2019-07-08 10:48:40	Jonavos vandenys, UAB - Jonavos r. sav. (naudotojas Violeta Tarosienė) sutikta.
2019-07-03 07:44:16	ESO, AB - Kauno regionas TOPO (naudotojas Žydrūnė Lisauskaitė) sutikta.
2019-07-11 10:30:06	Jonavos rajono savivaldybės administracija - Architektūros ir urbanistikos skyrius (naudotojas Eglė Galimovienė) sutikta.
2019-07-11 10:30:08	Derintojų sąrašas sukurtas.
2019-07-11 10:30:17	Jonavos rajono savivaldybės administracija (naudotojas Eglė Galimovienė) sutikta.
2019-07-11 10:30:17	Suteiktas unikalus numeris 46:19:478
2019-07-11 10:30:17	Priimtas į TOPD

© 2020 - VĮ GIS-Centras

Pateikti **Derinami** **Suderinti** **Atmesti** **Pagalba** **Žemėlapis**

Jonavos r., Kulvos sen., Kurmagalos k.

Paraiškos Nr.	89863
Proceso teritorijos Nr.	987127
Paraiškos pavadinimas	Jonavos r., Kulvos sen., Kurmagalos k.
Paraiškos adresas	I.Kanto g. 25
Geodezininko atstovaujama įmonė	
Įmonės numeris	234004210
Būklė	Suteiktas numeris: 46:19:492
Plano tipas	Topografinis planas
Topografinio plano potipis	Prieš statybas
Statytojas	Rail Baltic
Galimybė atsisiųsti didesnę nei 3 ha teritoriją	☑
TOPD Savivaldybės duomenys	Atsisiųsti
Telia Lietuva, AB - Jonavos r. sav.	Institucija duomenų nepateikė per 5 d.d.
Jonavos vandenys, UAB - Jonavos r. sav.	Institucija duomenų nepateikė per 5 d.d.
Jonavos r. sav. - Žemės ūkio skyrius	Institucija duomenų nepateikė per 5 d.d.
Jonavos r. sav. - Architektūros ir urbanistikos skyrius	Kurmagalos k. (0.8552 ha).dwg
ESO, AB - Kauno regionas TOPO	Atsisiųsti

Peržiūrėti teritoriją

Duomenys

Duomenų Nr.	Failo pavadinimas	Statusas	Veiksmai
132019	Jonavos raj., Kulvos sen., Kurmagalos k..dwg	Neaktyvus	
136494	Jonavos raj., Kulvos sen., Kurmagalos k..dwg	Aktyvus	

Derinančių institucijų pasirašyto brėžinio kopija

Kopijos Nr.	Failo pavadinimas	Sukūrimo data	Veiksmai

Įkelti brėžinio kopiją

Galima įkelti tik .pdf failus.

Sprendimai

Sprendimo Nr.	Sprendimą atliekanti organizacija	Teritorija	Būklė	Sukūrimo data	Automatinio sutiki data
387597	ESO, AB	Kauno regionas TOPO	Sutikta	2019-07-01 12:02:35	2019-07-15 12:02:
387598	Jonavos rajono savivaldybės administracija	Architektūros ir urbanistikos skyrius	Atmesta	2019-07-01 12:02:35	2019-07-15 12:02:
387599	Jonavos rajono savivaldybės administracija	Žemės ūkio skyrius	Atmesta	2019-07-01 12:02:35	2019-07-15 12:02:
387600	Jonavos vandenys, UAB	Jonavos r. sav.	Sutikta	2019-07-01 12:02:35	2019-07-15 12:02:
387601	Telia Lietuva, AB	Jonavos r. sav.	Sutikta	2019-07-01 12:02:35	2019-07-15 12:02:
401669	Jonavos rajono savivaldybės administracija	Architektūros ir urbanistikos skyrius	Sutikta	2019-07-10 17:38:10	2019-07-24 17:38:
401670	Jonavos rajono savivaldybės administracija	Žemės ūkio skyrius	Sutikta	2019-07-10 17:38:10	2019-07-24 17:38:
408735	Jonavos rajono savivaldybės administracija		Sutikta	2019-07-16 13:54:39	2019-07-18 13:54:

Įvykiai

Įvykio Data	Įvykio Pavadinimas	Įvykio informacija
2019-06-13 14:41:50	Sukurta.	
2019-07-01 12:02:23	Duomenys įkelti.	
2019-07-01 12:02:27	Duomenys pateikti.	
2019-07-01 12:02:35	Tikrintojų sąrašas sukurtas.	

2019-07-01 13:39:41	Grąžintas taisymui	Grąžintas taisymui su pastabomis iš Jonavos rajo administracija - Žemės ūkio skyrius organizacijos Mindaugas Gritenas
2019-07-03 08:23:26	ESO, AB - Kauno regionas TOPO (naudotojas Eduardas Urbonas) sutikta.	
2019-07-03 08:23:27	Perduota savivaldybei.	
2019-07-09 17:30:21	Telia Lietuva, AB - Jonavos r. sav. (naudotojas Linas Barzda) sutikta.	
2019-07-09 17:30:21	Perduota savivaldybei.	
2019-07-08 10:35:14	Jonavos vandenys, UAB - Jonavos r. sav. (naudotojas Violeta Tarosienė) sutikta.	
2019-07-08 10:35:14	Perduota savivaldybei.	
2019-07-10 14:07:12	Grąžintas taisymui	Grąžintas taisymui su pastabomis iš Jonavos rajo administracija - Architektūros ir urbanistikos skyr darbuotojo Eglė Galimovienė
2019-07-10 17:37:51	Duomenys įkelti.	
2019-07-10 17:38:02	Duomenys pateikti.	
2019-07-11 08:26:21	Jonavos rajono savivaldybės administracija - Žemės ūkio skyrius (naudotojas Mindaugas Gritenas) sutikta.	
2019-07-16 13:54:37	Jonavos rajono savivaldybės administracija - Architektūros ir urbanistikos skyrius (naudotojas Eglė Galimovienė) sutikta.	
2019-07-16 13:54:39	Derintojų sąrašas sukurtas.	
2019-07-16 13:54:51	Jonavos rajono savivaldybės administracija (naudotojas Eglė Galimovienė) sutikta.	
2019-07-16 13:54:51	Suteiktas unikalus numeris 46:19:492	
2019-07-16 13:54:51	Priimtas į TOPD	

© 2020 - VĮ GIS-Centras

Pateikti **Derinami** **Suderinti** **Atmesti** **Pagalba** **Žemėlapis**

Jonavos r., Šveicarijos sen., Paryžiaus k.(18)

Paraiškos Nr.	89876
Proceso teritorijos Nr.	987662
Paraiškos pavadinimas	Jonavos r., Šveicarijos sen., Paryžiaus k.(18)
Paraiškos adresas	I.Kanto g. 25
Geodezininko atstovaujama įmonė	
Įmonės numeris	234004210
Būklė	Suteiktas numeris: 46:19:495
Plano tipas	Topografinis planas
Topografinio plano potipis	Prieš statybas
Statytojas	Rail Baltic
Galimybė atsisiųsti didesnę nei 3 ha teritoriją	☑
TOPD Savivaldybės duomenys	Atsisiųsti
Litgrid, AB - Jonavos r. sav.	Atsisiųsti
Telia Lietuva, AB - Jonavos r. sav.	Institucija duomenų nepateikė per 5 d.d.
Jonavos vandenys, UAB - Jonavos r. sav.	Institucija duomenų nepateikė per 5 d.d.
Jonavos r. sav. - Žemės ūkio skyrius	Institucija duomenų nepateikė per 5 d.d.
Jonavos r. sav. - Architektūros ir urbanistikos skyrius	Paryzius_Railui.dwg
ESO, AB - Kauno regionas TOPO	Duomenų nėra

Peržiūrėti teritoriją

Duomenys

Duomenų Nr.	Failo pavadinimas	Statusas	Veiksmai
130971	Jonavos raj. Sveicarijos sen., Paryziaus k_2.dwg	Neaktyvus	
136503	Jonavos raj. Sveicarijos sen., Paryziaus k_2.dwg	Aktyvus	

Derinančių institucijų pasirašyto brėžinio kopija

Kopijos Nr.	Failo pavadinimas	Sukūrimo data	Veiksmai

Įkelti brėžinio kopiją

Galima įkelti tik .pdf failus.

Sprendimai

Sprendimo Nr.	Sprendimą atliekanti organizacija	Teritorija	Būklė	Sukūrimo data	Automatinio sutiki data
386578	ESO, AB	Kauno regionas TOPO	Sutikta	2019-07-01 08:56:10	2019-07-15 08:56:
386579	Jonavos rajono savivaldybės administracija	Architektūros ir urbanistikos skyrius	Atmesta	2019-07-01 08:56:10	2019-07-15 08:56:
386580	Jonavos rajono savivaldybės administracija	Žemės ūkio skyrius	Sutikta	2019-07-01 08:56:10	2019-07-15 08:56:
386582	Telia Lietuva, AB	Jonavos r. sav.	Sutikta	2019-07-01 08:56:10	2019-07-15 08:56:
386581	Jonavos vandenys, UAB	Jonavos r. sav.	Sutikta	2019-07-01 08:56:10	2019-07-15 08:56:
386583	Litgrid, AB	Jonavos r. sav.	Atmesta	2019-07-01 08:56:10	2019-07-15 08:56:
401699	Jonavos rajono savivaldybės administracija	Architektūros ir urbanistikos skyrius	Sutikta	2019-07-10 17:51:17	2019-07-24 17:51:
401700	Litgrid, AB	Jonavos r. sav.	Sutikta	2019-07-10 17:51:17	2019-07-24 17:51:
408896	Jonavos rajono savivaldybės administracija		Sutikta	2019-07-16 14:38:53	2019-07-18 14:38:

Įvykiai

Įvykio Data	Įvykio Pavadinimas	Įvykio informacija
2019-06-13 14:56:03	Sukurta.	
2019-06-13 14:57:53	Prašymas dėl leidimo atsisiųsti didesnę nei 3 ha teritoriją - išsiųstas	

2019-06-13 15:41:37	Suteiktas leidimas atsisųsti didesnę nei 3 ha teritoriją	
2019-07-01 08:55:55	Duomenys įkelti.	
2019-07-01 08:55:59	Duomenys pateikti.	
2019-07-01 08:56:10	Tikrintojų sąrašas sukurtas.	
2019-07-01 13:29:02	Jonavos rajono savivaldybės administracija - Žemės ūkio skyrius (naudotojas Mindaugas Gritenas) sutikta.	
2019-07-01 16:06:57	Grąžintas taisymui	Grąžintas taisymui su pastabomis iš Litgrid, AB - organizacijos darbuotojo Gediminas Žukauskas
2019-07-01 21:39:58	ESO, AB - Kauno regionas TOPO (naudotojas Pranciškus Misius) sutikta.	
2019-07-01 21:39:58	Perduota savivaldybei.	
2019-07-08 10:50:17	Jonavos vandenys, UAB - Jonavos r. sav. (naudotojas Violeta Tarosienė) sutikta.	
2019-07-08 10:50:17	Perduota savivaldybei.	
2019-07-10 14:00:20	Grąžintas taisymui	Grąžintas taisymui su pastabomis iš Jonavos rajo administracija - Architektūros ir urbanistikos skyr darbuotojo Eglė Galimovienė
2019-07-10 14:00:46	Telia Lietuva, AB - Jonavos r. sav. (naudotojas Linas Barzda) sutikta.	
2019-07-16 14:38:52	Jonavos rajono savivaldybės administracija - Architektūros ir urbanistikos skyrius (naudotojas Eglė Galimovienė) sutikta.	
2019-07-10 14:00:46	Perduota savivaldybei.	
2019-07-16 14:38:53	Derintojų sąrašas sukurtas.	
2019-07-16 14:39:03	Jonavos rajono savivaldybės administracija (naudotojas Eglė Galimovienė) sutikta.	
2019-07-16 14:39:04	Suteiktas unikalus numeris 46:19:495	
2019-07-16 14:39:04	Priimtas į TOPD	
2019-07-10 17:51:02	Duomenys įkelti.	
2019-07-10 17:51:09	Duomenys pateikti.	
2019-07-12 14:15:50	Litgrid, AB - Jonavos r. sav. (naudotojas Gediminas Žukauskas) sutikta.	

© 2020 - VĮ GIS-Centras

Pateikti **Derinami** **Suderinti** **Atmesti** **Pagalba** **Žemėlapis**

Jonavos r., Šveicarijos sen., Paryžiaus k.(30)

Paraiškos Nr.	89855
Proceso teritorijos Nr.	987125
Paraiškos pavadinimas	Jonavos r., Šveicarijos sen., Paryžiaus k.(30)
Paraiškos adresas	I.Kanto g. 25
Geodezininko atstovaujama įmonė	
Įmonės numeris	234004210
Būklė	Suteiktas numeris: 46:19:479
Plano tipas	Topografinis planas
Topografinio plano potipis	Prieš statybas
Statytojas	Rail Baltic
Galimybė atsisiųsti didesnę nei 3 ha teritoriją	☑
TOPD Savivaldybės duomenys	Duomenų nėra
Telia Lietuva, AB - Jonavos r. sav.	Institucija duomenų nepateikė per 5 d.d.
Jonavos vandenys, UAB - Jonavos r. sav.	Institucija duomenų nepateikė per 5 d.d.
Jonavos r. sav. - Žemės ūkio skyrius	Institucija duomenų nepateikė per 5 d.d.
Jonavos r. sav. - Architektūros ir urbanistikos skyrius	Duomenų nėra
ESO, AB - Kauno regionas TOPO	Duomenų nėra

Peržiūrėti teritoriją

Duomenys

Duomenų Nr.	Failo pavadinimas	Statusas	Veiksmai
130970	Jonavos r., Šveicarijos sen., Paryžiaus k.(1).dwg	Aktyvus	

Derinančių institucijų pasirašyto brėžinio kopija

Kopijos Nr.	Failo pavadinimas	Sukūrimo data	Veiksmai

Įkelti brėžinio kopiją

Galima įkelti tik .pdf failus.

Sprendimai

Sprendimo Nr.	Sprendimą atliekanti organizacija	Teritorija	Būklė	Sukūrimo data	Automatinio sutiki data
386571	ESO, AB	Kauno regionas TOPO	Sutikta	2019-07-01 08:55:19	2019-07-15 08:55:
386572	Jonavos rajono savivaldybės administracija	Architektūros ir urbanistikos skyrius	Sutikta	2019-07-01 08:55:19	2019-07-15 08:55:
386573	Jonavos rajono savivaldybės administracija	Žemės ūkio skyrius	Sutikta	2019-07-01 08:55:19	2019-07-15 08:55:
386575	Telia Lietuva, AB	Jonavos r. sav.	Sutikta	2019-07-01 08:55:19	2019-07-15 08:55:
386574	Jonavos vandenys, UAB	Jonavos r. sav.	Sutikta	2019-07-01 08:55:19	2019-07-15 08:55:
402872	Jonavos rajono savivaldybės administracija		Sutikta	2019-07-11 13:57:32	2019-07-15 13:57:

Įvykiai

Įvykio Data	Įvykio Pavadinimas	Įvykio informacija
2019-06-13 14:35:36	Sukurta.	
2019-06-13 14:38:02	Prašymas dėl leidimo atsisiųsti didesnę nei 3 ha teritoriją - išsiųstas	
2019-06-13 15:40:29	Suteiktas leidimas atsisųsti didesnę nei 3 ha teritoriją	
2019-07-01 08:55:05	Duomenys įkelti.	
2019-07-01 08:55:10	Duomenys pateikti.	
2019-07-01 08:55:19	Tikrintojų sąrašas sukurtas.	
2019-07-01 13:30:25		

	Jonavos rajono savivaldybės administracija - Žemės ūkio skyrius (naudotojas Mindaugas Gritenas) sutikta.
2019-07-01 21:29:58	ESO, AB - Kauno regionas TOPO (naudotojas Pranciškus Misius) sutikta.
2019-07-09 17:31:24	Telia Lietuva, AB - Jonavos r. sav. (naudotojas Linas Barzda) sutikta.
2019-07-08 10:50:07	Jonavos vandenys, UAB - Jonavos r. sav. (naudotojas Violeta Tarosienė) sutikta.
2019-07-11 13:57:25	Jonavos rajono savivaldybės administracija - Architektūros ir urbanistikos skyrius (naudotojas Eglė Galimovienė) sutikta.
2019-07-11 13:57:32	Derintojų sąrašas sukurtas.
2019-07-11 16:52:59	Jonavos rajono savivaldybės administracija (naudotojas Eglė Galimovienė) sutikta.
2019-07-11 16:53:00	Suteiktas unikalus numeris 46:19:479
2019-07-11 16:53:00	Priimtas į TOPD

© 2020 - VĮ GIS-Centras

Pateikti **Derinami** **Suderinti** **Atmesti** **Pagalba** **Žemėlapis**

Jonavos r., Šveicarijos sen., Paryžiaus k.

Paraiškos Nr.	89873
Proceso teritorijos Nr.	987658
Paraiškos pavadinimas	Jonavos r., Šveicarijos sen., Paryžiaus k.
Paraiškos adresas	I.Kanto g. 25
Geodezininko atstovaujama įmonė	
Įmonės numeris	234004210
Būklė	Suteiktas numeris: 46:19:475
Plano tipas	Topografinis planas
Topografinio plano potipis	Prieš statybas
Statytojas	Rail Baltic
Galimybė atsisiųsti didesnę nei 3 ha teritoriją	☑
TOPD Savivaldybės duomenys	Duomenų nėra
Litgrid, AB - Jonavos r. sav.	Atsisiųsti
Telia Lietuva, AB - Jonavos r. sav.	Institucija duomenų nepateikė per 5 d.d.
Jonavos vandenys, UAB - Jonavos r. sav.	Institucija duomenų nepateikė per 5 d.d.
Jonavos r. sav. - Žemės ūkio skyrius	Institucija duomenų nepateikė per 5 d.d.
Jonavos r. sav. - Architektūros ir urbanistikos skyrius	Paryzius_Railui_1.dwg
ESO, AB - Kauno regionas TOPO	Atsisiųsti

Peržiūrėti teritoriją

Duomenys

Duomenų Nr.	Failo pavadinimas	Statusas	Veiksmai
130973	Jonavos raj. Sveicarijos sen., Paryziaus k_1.dwg	Aktyvus	

Derinančių institucijų pasirašyto brėžinio kopija

Kopijos Nr.	Failo pavadinimas	Sukūrimo data	Veiksmai

Įkelti brėžinio kopiją

Galima įkelti tik .pdf failus.

Sprendimai

Sprendimo Nr.	Sprendimą atliekanti organizacija	Teritorija	Būklė	Sukūrimo data	Automatinio sutiki data
386587	ESO, AB	Kauno regionas TOPO	Sutikta	2019-07-01 08:56:55	2019-07-15 08:56:
386588	Jonavos rajono savivaldybės administracija	Architektūros ir urbanistikos skyrius	Sutikta	2019-07-01 08:56:55	2019-07-15 08:56:
386589	Jonavos rajono savivaldybės administracija	Žemės ūkio skyrius	Sutikta	2019-07-01 08:56:56	2019-07-15 08:56:
386590	Jonavos vandenys, UAB	Jonavos r. sav.	Sutikta	2019-07-01 08:56:56	2019-07-15 08:56:
386591	Telia Lietuva, AB	Jonavos r. sav.	Sutikta	2019-07-01 08:56:56	2019-07-15 08:56:
386592	Litgrid, AB	Jonavos r. sav.	Sutikta	2019-07-01 08:56:56	2019-07-15 08:56:
402149	Jonavos rajono savivaldybės administracija		Sutikta	2019-07-11 09:32:39	2019-07-15 09:32:

Įvykiai

Įvykio Data	Įvykio Pavadinimas	Įvykio informacija
2019-06-13 14:52:18	Sukurta.	
2019-06-13 14:54:08	Prašymas dėl leidimo atsisiųsti didesnę nei 3 ha teritoriją - išsiųstas	
2019-06-13 15:41:14	Suteiktas leidimas atsisųsti didesnę nei 3 ha teritoriją	
2019-07-01 08:56:40	Duomenys įkelti.	
2019-07-01 08:56:46	Duomenys pateikti.	

2019-07-01 08:56:56	Tikrintojų sąrašas sukurtas.
2019-07-01 13:29:33	Jonavos rajono savivaldybės administracija - Žemės ūkio skyrius (naudotojas Mindaugas Gritenas) sutikta.
2019-07-09 17:27:30	Telia Lietuva, AB - Jonavos r. sav. (naudotojas Linas Barzda) sutikta.
2019-07-01 16:05:01	Litgrid, AB - Jonavos r. sav. (naudotojas Gediminas Žukauskas) sutikta.
2019-07-08 10:50:22	Jonavos vandenys, UAB - Jonavos r. sav. (naudotojas Violeta Tarosienė) sutikta.
2019-07-11 09:32:35	Jonavos rajono savivaldybės administracija - Architektūros ir urbanistikos skyrius (naudotojas Eglė Galimovienė) sutikta.
2019-07-11 09:32:39	Derintojų sąrašas sukurtas.
2019-07-11 09:32:43	Jonavos rajono savivaldybės administracija (naudotojas Eglė Galimovienė) sutikta.
2019-07-11 09:32:44	Suteiktas unikalus numeris 46:19:475
2019-07-11 09:32:44	Priimtas į TOPD
2019-07-03 08:30:14	ESO, AB - Kauno regionas TOPO (naudotojas Eduardas Urbonas) sutikta.

© 2020 - VĮ GIS-Centras

Pateikti **Derinami** **Suderinti** **Atmesti** **Pagalba** **Žemėlapis**

Jonavos r., Šveicarijos sen., Gunmiškių k.

Paraiškos Nr.	89868
Proceso teritorijos Nr.	987656
Paraiškos pavadinimas	Jonavos r., Šveicarijos sen., Gunmiškių k.
Paraiškos adresas	I.Kanto g. 25
Geodezininko atstovaujama įmonė	
Įmonės numeris	234004210
Būklė	Suteiktas numeris: 46:19:469
Plano tipas	Topografinis planas
Topografinio plano potipis	Prieš statybas
Statytojas	Rail Baltic
Galimybė atsisiųsti didesnę nei 3 ha teritoriją	☑
TOPD Savivaldybės duomenys	Duomenų nėra
Telia Lietuva, AB - Jonavos r. sav.	Institucija duomenų nepateikė per 5 d.d.
Jonavos vandenys, UAB - Jonavos r. sav.	Institucija duomenų nepateikė per 5 d.d.
Jonavos r. sav. - Žemės ūkio skyrius	Institucija duomenų nepateikė per 5 d.d.
Jonavos r. sav. - Architektūros ir urbanistikos skyrius	Gumbiškiai_54183.dwg
ESO, AB - Kauno regionas TOPO	Duomenų nėra

Peržiūrėti teritoriją

Duomenys

Duomenų Nr.	Failo pavadinimas	Statusas	Veiksmai
130941	Jonavos raj. Šveicarijos sen.Gunbiškių k.dwg	Aktyvus	

Derinančių institucijų pasirašyto brėžinio kopija

Kopijos Nr.	Failo pavadinimas	Sukūrimo data	Veiksmai

Įkelti brėžinio kopiją

Galima įkelti tik .pdf failus.

Sprendimai

Sprendimo Nr.	Sprendimą atliekanti organizacija	Teritorija	Būklė	Sukūrimo data	Automatinio sutiki data
386465	ESO, AB	Kauno regionas TOPO	Sutikta	2019-07-01 08:23:17	2019-07-15 08:23:
386466	Jonavos rajono savivaldybės administracija	Architektūros ir urbanistikos skyrius	Sutikta	2019-07-01 08:23:17	2019-07-15 08:23:
386467	Jonavos rajono savivaldybės administracija	Žemės ūkio skyrius	Sutikta	2019-07-01 08:23:17	2019-07-15 08:23:
386468	Jonavos vandenys, UAB	Jonavos r. sav.	Sutikta	2019-07-01 08:23:17	2019-07-15 08:23:
386469	Telia Lietuva, AB	Jonavos r. sav.	Sutikta	2019-07-01 08:23:17	2019-07-15 08:23:
400962	Jonavos rajono savivaldybės administracija		Sutikta	2019-07-10 13:50:40	2019-07-12 13:50:

Įvykiai

Įvykio Data	Įvykio Pavadinimas	Įvykio informacija
2019-06-13 14:46:47	Sukurta.	
2019-06-13 14:50:31	Prašymas dėl leidimo atsisiųsti didesnę nei 3 ha teritoriją - išsiųstas	
2019-06-13 15:41:04	Suteiktas leidimas atsisųsti didesnę nei 3 ha teritoriją	
2019-07-09 17:28:47	Telia Lietuva, AB - Jonavos r. sav. (naudotojas Linas Barzda) sutikta.	
2019-07-01 08:22:45	Duomenys įkelti.	
2019-07-01 08:23:08	Duomenys pateikti.	

2019-07-01 08:23:17	Tikrintojų sąrašas sukurtas.
2019-07-01 08:29:25	Jonavos rajono savivaldybės administracija - Žemės ūkio skyrius (naudotojas Mindaugas Gritenas) sutikta.
2019-07-01 21:18:41	ESO, AB - Kauno regionas TOPO (naudotojas Pranciškus Misius) sutikta.
2019-07-10 13:50:38	Jonavos rajono savivaldybės administracija - Architektūros ir urbanistikos skyrius (naudotojas Eglė Galimovienė) sutikta.
2019-07-10 13:50:40	Derintojų sąrašas sukurtas.
2019-07-08 10:47:57	Jonavos vandenys, UAB - Jonavos r. sav. (naudotojas Violeta Tarosienė) sutikta.
2019-07-10 13:52:23	Jonavos rajono savivaldybės administracija (naudotojas Eglė Galimovienė) sutikta.
2019-07-10 13:52:23	Suteiktas unikalus numeris 46:19:469
2019-07-10 13:52:23	Priimtas į TOPD

© 2020 - VĮ GIS-Centras

Pateikti **Derinami** **Suderinti** **Atmesti** **Pagalba** **Žemėlapis**

Jonavos r. sav., Rimkai Čičinų kel.-Sentikių g. 2

Paraiškos Nr.	169631
Proceso teritorijos Nr.	1329406
Paraiškos pavadinimas	Jonavos r. sav., Rimkai Čičinų kel.-Sentikių g. 2
Paraiškos adresas	Jonavos g. 7, LT-44192 Kaunas, Lietuva
Geodezininko atstovaujama įmonė	
Įmonės numeris	234004210
Būklė	Suteiktas numeris: 46:20:382
Plano tipas	Topografinis planas
Topografinio plano potipis	Prieš statybas
Statytojas	Rail Baltica
Galimybė atsisiųsti didesnę nei 3 ha teritoriją	☑
TOPD Savivaldybės duomenys	Atsisiųsti
SEDR DWG brėžinys (beta versija)	Atsisiųsti
Litgrid, AB - Jonavos r. sav.	Atsisiųsti
Telia Lietuva, AB - Jonavos r. sav.	Duomenų teikimas nutrauktas
Jonavos vandenys, UAB - Jonavos r. sav.	Duomenų teikimas nutrauktas
Jonavos r. sav. - Žemės ūkio skyrius	Duomenų teikimas nutrauktas
Jonavos r. sav. - Architektūros ir urbanistikos skyrius	Duomenų teikimas nutrauktas
ESO, AB - Kauno regionas TOPO	Atsisiųsti

Peržiūrėti teritoriją

Duomenys

Duomenų Nr.	Failo pavadinimas	Statusas	Veiksmai
231243	LT1-DPS2-Jonavos r. Rimkai Čičinų kel.- Sentikiu g(2).dwg	Neaktyvus	
243010	LT1-DPS2-Jonavos r. Rimkai Čičinų kel.- Sentikiu g. (2).dwg	Neaktyvus	
247674	LT1-DPS2-Jonavos r. Rimkai Čičinų kel.- Sentikiu g. (2).dwg	Aktyvus	

Derinančių institucijų pasirašyto brėžinio kopija

Kopijos Nr.	Failo pavadinimas	Sukūrimo data	Veiksmai

Įkelti brėžinio kopiją

Galima įkelti tik .pdf failus.

Sprendimai

Sprendimo Nr.	Sprendimą atliekanti organizacija	Teritorija	Būklė	Sukūrimo data	Automatinio sutiki data
709803	ESO, AB	Kauno regionas TOPO	Sutikta	2020-03-12 16:51:04	2020-03-26 16:51:
709804	Jonavos rajono savivaldybės administracija	Architektūros ir urbanistikos skyrius	Atmesta	2020-03-12 16:51:04	2020-03-26 16:51:
709805	Jonavos rajono savivaldybės administracija	Žemės ūkio skyrius	Atmesta	2020-03-12 16:51:04	2020-03-26 16:51:
709806	Jonavos vandenys, UAB	Jonavos r. sav.	Sutikta	2020-03-12 16:51:04	2020-03-26 16:51:
709807	Telia Lietuva, AB	Jonavos r. sav.	Atmesta	2020-03-12 16:51:04	2020-03-26 16:51:
709808	Litgrid, AB	Jonavos r. sav.	Sutikta	2020-03-12 16:51:04	2020-03-26 16:51:
750762	Telia Lietuva, AB	Jonavos r. sav.	Sutikta	2020-04-16 08:08:04	2020-04-30 08:08:
750763	Jonavos rajono savivaldybės administracija	Žemės ūkio skyrius	Atmesta	2020-04-16 08:08:04	2020-04-30 08:08:
750764	Jonavos rajono savivaldybės administracija	Architektūros ir urbanistikos skyrius	Atmesta	2020-04-16 08:08:04	2020-04-30 08:08:
767205	Jonavos rajono savivaldybės administracija	Žemės ūkio skyrius	Sutikta	2020-04-29 12:50:11	2020-05-14 12:50:
767206	Jonavos rajono savivaldybės administracija	Architektūros ir urbanistikos skyrius	Sutikta	2020-04-29 12:50:11	2020-05-14 12:50:

785897	Jonavos rajono savivaldybės administracija	Sutikta	2020-05-14 11:14:48	2020-05-18 11:14:

Įvykiai

Įvykio Data	Įvykio Pavadinimas	Įvykio informacija
2020-03-16 09:20:46	Grąžintas taisymui	Grąžintas taisymui su pastabomis iš Jonavos rajo administracija - Žemės ūkio skyrius organizacijos Mindaugas Gritenas
2020-03-16 14:52:36	ESO, AB - Kauno regionas TOPO (naudotojas Eduardas Urbonas) sutikta.	
2020-03-16 14:52:36	Perduota savivaldybei.	
2020-03-12 16:37:10	Sukurta.	
2020-03-12 16:50:26	Duomenys įkelti.	
2020-03-12 16:50:54	Duomenys pateikti.	
2020-03-12 16:51:04	Tikrintojų sąrašas sukurtas.	
2020-03-18 11:13:02	Grąžintas taisymui	Grąžintas taisymui su pastabomis iš Telia Lietuva, sav. organizacijos darbuotojo Linas Barzda
2020-03-12 16:58:35	Litgrid, AB - Jonavos r. sav. (naudotojas Gediminas Žukauskas) sutikta.	
2020-03-13 09:09:34	Jonavos vandenys, UAB - Jonavos r. sav. (naudotojas Violeta Tarosienė) sutikta.	
2020-03-23 11:55:11	Grąžintas taisymui	Grąžintas taisymui su pastabomis iš Jonavos rajo administracija - Architektūros ir urbanistikos skyr darbuotojo Eglė Galimovienė
2020-04-16 08:07:31	Duomenys įkelti.	
2020-04-16 08:08:04	Duomenys pateikti.	
2020-04-16 13:19:12	Telia Lietuva, AB - Jonavos r. sav. (naudotojas Linas Barzda) sutikta.	
2020-04-17 08:33:39	Grąžintas taisymui	Grąžintas taisymui su pastabomis iš Jonavos rajo administracija - Žemės ūkio skyrius organizacijos Mindaugas Gritenas
2020-04-29 09:58:12	Grąžintas taisymui	Grąžintas taisymui su pastabomis iš Jonavos rajo administracija - Architektūros ir urbanistikos skyr darbuotojo Eglė Galimovienė
2020-04-29 12:49:32	Duomenys įkelti.	
2020-04-29 12:50:11	Duomenys pateikti.	
2020-04-30 08:17:00	Jonavos rajono savivaldybės administracija - Žemės ūkio skyrius (naudotojas Mindaugas Gritenas) sutikta.	
2020-05-14 11:14:43	Jonavos rajono savivaldybės administracija - Architektūros ir urbanistikos skyrius (naudotojas Eglė Galimovienė) sutikta.	
2020-05-14 11:14:43	Perduota savivaldybei.	
2020-05-14 11:14:48	Derintojų sąrašas sukurtas.	
2020-05-15 11:10:38	Jonavos rajono savivaldybės administracija (naudotojas Eglė Galimovienė) sutikta.	
2020-05-15 11:10:39	Suteiktas unikalus numeris 46:20:382	
2020-05-15 11:10:39	Priimtas į TOPD	

© 2020 - VĮ GIS-Centras

Pateikti **Derinami** **Suderinti** **Atmesti** **Pagalba** **Žemėlapis**

LT1-DPS2-Jonavos r. Paryžius

Paraiškos Nr.	166852
Proceso teritorijos Nr.	1316927
Paraiškos pavadinimas	LT1-DPS2-Jonavos r. Paryžius
Paraiškos adresas	Jonavos g. 7, LT-44192 Kaunas, Lietuva
Geodezininko atstovaujama įmonė	
Įmonės numeris	234004210
Būklė	Suteiktas numeris: 46:20:339
Plano tipas	Topografinis planas
Topografinio plano potipis	Prieš statybas
Statytojas	Rail Baltica
Galimybė atsisiųsti didesnę nei 3 ha teritoriją	☑
TOPD Savivaldybės duomenys	Atsisiųsti
SEDR DWG brėžinys (beta versija)	Atsisiųsti
Litgrid, AB - Jonavos r. sav.	Atsisiųsti
Telia Lietuva, AB - Jonavos r. sav.	Atsisiųsti Institucija duomenų nepateikė per 5 d.d.
Jonavos vandenys, UAB - Jonavos r. sav.	Institucija duomenų nepateikė per 5 d.d.
Jonavos r. sav. - Žemės ūkio skyrius	Institucija duomenų nepateikė per 5 d.d.
Jonavos r. sav. - Architektūros ir urbanistikos skyrius	1316927.dwg
Plačiajuostis internetas, VŠĮ - Jonavos r. sav.	Duomenų nėra paryzius.dwg
ESO, AB - Kauno regionas TOPO	Atsisiųsti

Peržiūrėti teritoriją

Duomenys

Duomenų Nr.	Failo pavadinimas	Statusas	Veiksmai
231518	LT1-DPS2-Jonavos r.Paryžius.dwg	Neaktyvus	
244426	LT1-DPS2-Jonavos r.Paryžius.dwg	Aktyvus	

Derinančių institucijų pasirašyto brėžinio kopija

Kopijos Nr.	Failo pavadinimas	Sukūrimo data	Veiksmai
Įkelti brėžinio kopiją			

Galima įkelti tik .pdf failus.

Sprendimai

Sprendimo Nr.	Sprendimą atliekanti organizacija	Teritorija	Būklė	Sukūrimo data	Automatinio sutiki data
710678	ESO, AB	Kauno regionas TOPO	Sutikta	2020-03-13 11:39:18	2020-03-27 11:39:
710679	Plačiajuostis internetas, VšĮ	Jonavos r. sav.	Sutikta	2020-03-13 11:39:18	2020-03-27 11:39:
710680	Jonavos rajono savivaldybės administracija	Architektūros ir urbanistikos skyrius	Atmesta	2020-03-13 11:39:18	2020-03-27 11:39:
710681	Jonavos rajono savivaldybės administracija	Žemės ūkio skyrius	Atmesta	2020-03-13 11:39:18	2020-03-27 11:39:
710682	Jonavos vandenys, UAB	Jonavos r. sav.	Sutikta	2020-03-13 11:39:18	2020-03-27 11:39:
710683	Telia Lietuva, AB	Jonavos r. sav.	Atmesta	2020-03-13 11:39:18	2020-03-27 11:39:
710684	Litgrid, AB	Jonavos r. sav.	Sutikta	2020-03-13 11:39:18	2020-03-27 11:39:
755771	Telia Lietuva, AB	Jonavos r. sav.	Sutikta	2020-04-20 19:13:00	2020-05-05 19:13:
755772	Jonavos rajono savivaldybės administracija	Žemės ūkio skyrius	Sutikta	2020-04-20 19:13:00	2020-05-05 19:13:
755773	Jonavos rajono savivaldybės administracija	Architektūros ir urbanistikos skyrius	Sutikta	2020-04-20 19:13:00	2020-05-05 19:13:
773937	Jonavos rajono savivaldybės administracija		Sutikta	2020-05-05 19:16:58	2020-05-07 19:16:

Įvykiai

Įvykio Data	Įvykio Pavadinimas	Įvykio informacija
2020-03-03 10:15:55	Sukurta.	
2020-03-03 10:16:30	Prašymas dėl leidimo atsisiųsti didesnę nei 3 ha teritoriją - išsiųstas	
2020-03-16 13:25:08	Grąžintas taisymui	Grąžintas taisymui su pastabomis iš Jonavos rajo administracija - Žemės ūkio skyrius organizacijos Mindaugas Gritenas
2020-03-03 14:18:41	Suteiktas leidimas atsisųsti didesnę nei 3 ha teritoriją	
2020-03-17 10:54:31	ESO, AB - Kauno regionas TOPO (naudotojas Eduardas Urbonas) sutikta.	
2020-03-17 10:54:32	Perduota savivaldybei.	
2020-03-18 11:44:28	Grąžintas taisymui	Grąžintas taisymui su pastabomis iš Telia Lietuva, sav. organizacijos darbuotojo Linas Barzda
2020-03-13 11:38:54	Duomenys įkelti.	
2020-03-27 09:50:00	Grąžintas taisymui	Grąžintas taisymui su pastabomis iš Jonavos rajo administracija - Architektūros ir urbanistikos skyr darbuotojo Eglė Galimovienė
2020-03-13 11:39:09	Duomenys pateikti.	
2020-03-13 11:39:18	Tikrintojų sąrašas sukurtas.	
2020-03-13 12:20:42	Jonavos vandenys, UAB - Jonavos r. sav. (naudotojas Violeta Tarosienė) sutikta.	
2020-03-13 13:05:37	Plačiajuostis internetas, VšĮ - Jonavos r. sav. (naudotojas Alvydas Gražys) sutikta.	
2020-03-13 16:26:42	Litgrid, AB - Jonavos r. sav. (naudotojas Gediminas Žukauskas) sutikta.	
2020-04-20 19:12:55	Duomenys įkelti.	
2020-04-20 19:13:00	Duomenys pateikti.	
2020-04-21 10:44:54	Jonavos rajono savivaldybės administracija - Žemės ūkio skyrius (naudotojas Mindaugas Gritenas) sutikta.	
2020-04-24 14:22:04	Telia Lietuva, AB - Jonavos r. sav. (naudotojas Linas Barzda) sutikta.	
2020-05-05 19:16:55	Jonavos rajono savivaldybės administracija - Architektūros ir urbanistikos skyrius: Suderinta automatiškai (praėjus 10 d.d.)	
2020-05-05 19:16:58	Derintojų sąrašas sukurtas.	
2020-05-07 17:36:32	Jonavos rajono savivaldybės administracija (naudotojas Eglė Galimovienė) sutikta.	
2020-05-07 17:36:32	Suteiktas unikalus numeris 46:20:339	
2020-05-07 17:36:32	Priimtas į TOPD	

© 2020 - VĮ GIS-Centras

LT1-DPS2-Jonavos r. Rimkai Čičinai

Paraiškos Nr.	166850
Proceso teritorijos Nr.	1317362
Paraiškos pavadinimas	LT1-DPS2-Jonavos r. Rimkai Čičinai
Paraiškos adresas	Jonavos g. 7, LT-44192 Kaunas, Lietuva
Geodezininko atstovaujama įmonė	
Įmonės numeris	234004210
Būklė	Suteiktas numeris: 46:20:338
Plano tipas	Topografinis planas
Topografinio plano potipis	Prieš statybas
Statytojas	Rail Baltica
Galimybė atsisiųsti didesnę nei 3 ha teritoriją	☑
TOPD Savivaldybės duomenys	Atsisiųsti
SEDR DWG brėžinys (beta versija)	Atsisiųsti
Litgrid, AB - Jonavos r. sav.	Atsisiųsti
Telia Lietuva, AB - Jonavos r. sav.	Atsisiųsti Institucija duomenų nepateikė per 5 d.d.
Jonavos vandenys, UAB - Jonavos r. sav.	Institucija duomenų nepateikė per 5 d.d.
Jonavos r. sav. - Žemės ūkio skyrius	Institucija duomenų nepateikė per 5 d.d.
Jonavos r. sav. - Architektūros ir urbanistikos skyrius	1317362.dwg
ESO, AB - Kauno regionas TOPO	Atsisiųsti

Peržiūrėti teritoriją

Duomenys

Duomenų Nr.	Failo pavadinimas	Statusas	Veiksmai
231297	LT1-DPS2-Jonavos r.Rimkai - Čičinai.dwg	Neaktyvus	
235725	LT1-DPS2-Jonavos r.Rimkai - Čičinai.dwg	Neaktyvus	
244424	LT1-DPS2-Jonavos r.Rimkai - Čičinai.dwg	Aktyvus	

Derinančių institucijų pasirašyto brėžinio kopija

Kopijos Nr.	Failo pavadinimas	Sukūrimo data	Veiksmai

Įkelti brėžinio kopiją

Galima įkelti tik .pdf failus.

Sprendimai

Sprendimo Nr.	Sprendimą atliekanti organizacija	Teritorija	Būklė	Sukūrimo data	Automatinio sutiki data
710004	ESO, AB	Kauno regionas TOPO	Atmesta	2020-03-13 08:03:49	2020-03-27 08:03:
710005	Jonavos rajono savivaldybės administracija	Architektūros ir urbanistikos skyrius	Atmesta	2020-03-13 08:03:49	2020-03-27 08:03:
710006	Jonavos rajono savivaldybės administracija	Žemės ūkio skyrius	Atmesta	2020-03-13 08:03:49	2020-03-27 08:03:
710007	Jonavos vandenys, UAB	Jonavos r. sav.	Sutikta	2020-03-13 08:03:49	2020-03-27 08:03:
710008	Telia Lietuva, AB	Jonavos r. sav.	Sutikta	2020-03-13 08:03:49	2020-03-27 08:03:
710009	Litgrid, AB	Jonavos r. sav.	Sutikta	2020-03-13 08:03:49	2020-03-27 08:03:
725363	Jonavos rajono savivaldybės administracija	Žemės ūkio skyrius	Atmesta	2020-03-25 11:02:32	2020-04-08 11:02:
725365	ESO, AB	Kauno regionas TOPO	Sutikta	2020-03-25 11:02:32	2020-04-08 11:02:
725364	Jonavos rajono savivaldybės administracija	Architektūros ir urbanistikos skyrius	Atmesta	2020-03-25 11:02:32	2020-04-08 11:02:
755753	Jonavos rajono savivaldybės administracija	Žemės ūkio skyrius	Sutikta	2020-04-20 18:59:41	2020-05-05 18:59:
755754	Jonavos rajono savivaldybės administracija	Architektūros ir urbanistikos skyrius	Sutikta	2020-04-20 18:59:41	2020-05-05 18:59:
773923	Jonavos rajono savivaldybės administracija		Sutikta	2020-05-05 19:01:48	2020-05-07 19:01:

Įvykiai

Įvykio Data	Įvykio Pavadinimas	Įvykio informacija
2020-03-03 10:14:53	Sukurta.	
2020-03-03 10:15:16	Prašymas dėl leidimo atsisiųsti didesnę nei 3 ha teritoriją - išsiųstas	
2020-03-13 08:03:09	Duomenys įkelti.	
2020-03-13 08:03:40	Duomenys pateikti.	
2020-03-13 08:03:49	Tikrintojų sąrašas sukurtas.	
2020-03-13 08:32:59	Litgrid, AB - Jonavos r. sav. (naudotojas Gediminas Žukauskas) sutikta.	
2020-03-13 09:10:48	Jonavos vandenys, UAB - Jonavos r. sav. (naudotojas Violeta Tarosienė) sutikta.	
2020-03-16 13:37:22	Grąžintas taisymui	Grąžintas taisymui su pastabomis iš ESO, AB - Ka TOPO organizacijos darbuotojo Liubovė Katasono
2020-03-17 08:41:45	Grąžintas taisymui	Grąžintas taisymui su pastabomis iš Jonavos rajo administracija - Žemės ūkio skyrius organizacijos Mindaugas Gritenas
2020-03-18 11:21:13	Telia Lietuva, AB - Jonavos r. sav. (naudotojas Linas Barzda) sutikta.	
2020-03-18 11:21:13	Perduota savivaldybei.	
2020-03-23 11:56:10	Grąžintas taisymui	Grąžintas taisymui su pastabomis iš Jonavos rajo administracija - Architektūros ir urbanistikos skyr darbuotojo Eglė Galimovienė
2020-03-25 11:01:55	Duomenys įkelti.	
2020-03-25 11:02:32	Duomenys pateikti.	
2020-04-07 10:55:34	Grąžintas taisymui	Grąžintas taisymui su pastabomis iš Jonavos rajo administracija - Architektūros ir urbanistikos skyr darbuotojo Eglė Galimovienė
2020-03-27 16:02:27	ESO, AB - Kauno regionas TOPO (naudotojas Pranciškus Misius) sutikta.	
2020-03-03 14:18:24	Suteiktas leidimas atsisųsti didesnę nei 3 ha teritoriją	
2020-04-23 11:23:14	Jonavos rajono savivaldybės administracija - Žemės ūkio skyrius (naudotojas Mindaugas Gritenas) sutikta.	
2020-03-30 10:15:37	Grąžintas taisymui	Grąžintas taisymui su pastabomis iš Jonavos rajo administracija - Žemės ūkio skyrius organizacijos Mindaugas Gritenas
2020-05-05 19:01:46	Jonavos rajono savivaldybės administracija - Architektūros ir urbanistikos skyrius: Suderinta automatiškai (praėjus 10 d.d.)	
2020-05-05 19:01:48	Derintojų sąrašas sukurtas.	
2020-05-07 17:36:26	Jonavos rajono savivaldybės administracija (naudotojas Eglė Galimovienė) sutikta.	
2020-05-07 17:36:26	Suteiktas unikalus numeris 46:20:338	
2020-05-07 17:36:26	Priimtas į TOPD	
2020-04-20 18:59:34	Duomenys įkelti.	
2020-04-20 18:59:40	Duomenys pateikti.	

© 2020 - VĮ GIS-Centras

Pateikti **Derinami** **Suderinti** **Atmesti** **Pagalba** **Žemėlapis**

LT1-DPS2-Jonavos r. Varpiai-Paryžius(1)

Paraiškos Nr.	166819
Proceso teritorijos Nr.	1317342
Paraiškos pavadinimas	LT1-DPS2-Jonavos r. Varpiai-Paryžius(1)
Paraiškos adresas	Jonavos g. 7, LT-44192 Kaunas, Lietuva
Geodezininko atstovaujama įmonė	
Įmonės numeris	234004210
Būklė	Suteiktas numeris: 46:20:336
Plano tipas	Topografinis planas
Topografinio plano potipis	Prieš statybas
Statytojas	Rail Baltica
Galimybė atsisiųsti didesnę nei 3 ha teritoriją	☑
TOPD Savivaldybės duomenys	Atsisiųsti
SEDR DWG brėžinys (beta versija)	Atsisiųsti
Litgrid, AB - Jonavos r. sav.	Atsisiųsti
Telia Lietuva, AB - Jonavos r. sav.	Institucija duomenų nepateikė per 5 d.d.
Jonavos vandenys, UAB - Jonavos r. sav.	Institucija duomenų nepateikė per 5 d.d.
Jonavos r. sav. - Žemės ūkio skyrius	Institucija duomenų nepateikė per 5 d.d.
Jonavos r. sav. - Architektūros ir urbanistikos skyrius	Institucija duomenų nepateikė per 5 d.d.
ESO, AB - Kauno regionas TOPO	Atsisiųsti

Peržiūrėti teritoriją

Duomenys

Duomenų Nr.	Failo pavadinimas	Statusas	Veiksmai
231157	LT1-DPS2-Jonavos r.Varpiai-Paryžius(1).dwg	Neaktyvus	
235665	LT1-DPS2-Jonavos r.Varpiai-Paryžius(1).dwg	Neaktyvus	
244401	LT1-DPS2-Jonavos r.Varpiai-Paryžius(1).dwg	Aktyvus	

Derinančių institucijų pasirašyto brėžinio kopija

Kopijos Nr.	Failo pavadinimas	Sukūrimo data	Veiksmai

Įkelti brėžinio kopiją

Galima įkelti tik .pdf failus.

Sprendimai

Sprendimo Nr.	Sprendimą atliekanti organizacija	Teritorija	Būklė	Sukūrimo data	Automatinio sutiki data
709524	ESO, AB	Kauno regionas TOPO	Sutikta	2020-03-12 15:52:53	2020-03-26 15:52:
709525	Jonavos rajono savivaldybės administracija	Architektūros ir urbanistikos skyrius	Atmesta	2020-03-12 15:52:53	2020-03-26 15:52:
709526	Jonavos rajono savivaldybės administracija	Žemės ūkio skyrius	Atmesta	2020-03-12 15:52:53	2020-03-26 15:52:
709528	Telia Lietuva, AB	Jonavos r. sav.	Sutikta	2020-03-12 15:52:53	2020-03-26 15:52:
709527	Jonavos vandenys, UAB	Jonavos r. sav.	Sutikta	2020-03-12 15:52:53	2020-03-26 15:52:
709529	Litgrid, AB	Jonavos r. sav.	Sutikta	2020-03-12 15:52:54	2020-03-26 15:52:
725210	Jonavos rajono savivaldybės administracija	Žemės ūkio skyrius	Atmesta	2020-03-25 10:06:34	2020-04-08 10:06:
725211	Jonavos rajono savivaldybės administracija	Architektūros ir urbanistikos skyrius	Atmesta	2020-03-25 10:06:34	2020-04-08 10:06:
755668	Jonavos rajono savivaldybės administracija	Žemės ūkio skyrius	Sutikta	2020-04-20 17:27:35	2020-05-05 17:27:
755669	Jonavos rajono savivaldybės administracija	Architektūros ir urbanistikos skyrius	Sutikta	2020-04-20 17:27:35	2020-05-05 17:27:
773702	Jonavos rajono savivaldybės administracija		Sutikta	2020-05-05 16:30:46	2020-05-07 16:30:

Įvykiai

Įvykio Data	Įvykio Pavadinimas	Įvykio informacija
2020-03-03 09:37:13	Sukurta.	
2020-03-03 09:37:37	Prašymas dėl leidimo atsisiųsti didesnę nei 3 ha teritoriją - išsiųstas	
2020-03-03 09:52:22	Suteiktas leidimas atsisųsti didesnę nei 3 ha teritoriją	
2020-03-16 10:33:00	ESO, AB - Kauno regionas TOPO (naudotojas Eduardas Urbonas) sutikta.	
2020-03-16 10:33:00	Perduota savivaldybei.	
2020-03-25 10:06:15	Duomenys įkelti.	
2020-03-25 10:06:34	Duomenys pateikti.	
2020-03-12 15:52:36	Duomenys įkelti.	
2020-03-12 15:52:44	Duomenys pateikti.	
2020-03-12 15:52:54	Tikrintojų sąrašas sukurtas.	
2020-03-12 15:56:13	Litgrid, AB - Jonavos r. sav. (naudotojas Gediminas Žukauskas) sutikta.	
2020-03-13 08:27:50	Jonavos vandenys, UAB - Jonavos r. sav. (naudotojas Violeta Tarosienė) sutikta.	
2020-03-13 08:36:14	Grąžintas taisymui	Grąžintas taisymui su pastabomis iš Jonavos rajo administracija - Žemės ūkio skyrius organizacijos Mindaugas Gritenas
2020-03-26 16:06:20	Grąžintas taisymui	Grąžintas taisymui su pastabomis iš Jonavos rajo administracija - Žemės ūkio skyrius organizacijos Mindaugas Gritenas
2020-03-18 10:50:29	Telia Lietuva, AB - Jonavos r. sav. (naudotojas Linas Barzda) sutikta.	
2020-03-18 10:50:29	Perduota savivaldybei.	
2020-04-07 10:31:51	Grąžintas taisymui	Grąžintas taisymui su pastabomis iš Jonavos rajo administracija - Architektūros ir urbanistikos skyr darbuotojo Eglė Galimovienė
2020-04-20 17:27:29	Duomenys įkelti.	
2020-04-20 17:27:35	Duomenys pateikti.	
2020-04-21 10:42:25	Jonavos rajono savivaldybės administracija - Žemės ūkio skyrius (naudotojas Mindaugas Gritenas) sutikta.	
2020-03-23 11:53:13	Grąžintas taisymui	Grąžintas taisymui su pastabomis iš Jonavos rajo administracija - Architektūros ir urbanistikos skyr darbuotojo Eglė Galimovienė
2020-05-05 16:30:43	Jonavos rajono savivaldybės administracija - Architektūros ir urbanistikos skyrius (naudotojas Eglė Galimovienė) sutikta.	
2020-05-05 16:30:46	Derintojų sąrašas sukurtas.	
2020-05-07 15:29:09	Jonavos rajono savivaldybės administracija (naudotojas Eglė Galimovienė) sutikta.	
2020-05-07 15:29:09	Suteiktas unikalus numeris 46:20:336	
2020-05-07 15:29:09	Priimtas į TOPD	

© 2020 - VĮ GIS-Centras

Pateikti **Derinami** **Suderinti** **Atmesti** **Pagalba** **Žemėlapis**

LT1-DPS2-Žeimių sen. Martyniškis(1)

Paraiškos Nr.	166772
Proceso teritorijos Nr.	1316905
Paraiškos pavadinimas	LT1-DPS2-Žeimių sen. Martyniškis(1)
Paraiškos adresas	Jonavos g. 7, LT-44192 Kaunas, Lietuva
Geodezininko atstovaujama įmonė	
Įmonės numeris	234004210
Būklė	Suteiktas numeris: 46:20:335
Plano tipas	Topografinis planas
Topografinio plano potipis	Prieš statybas
Statytojas	Rail Baltica
Galimybė atsisiųsti didesnę nei 3 ha teritoriją	☑
TOPD Savivaldybės duomenys	Atsisiųsti
SEDR DWG brėžinys (beta versija)	Atsisiųsti
Lietuvos geležinkelių infrastruktūra, AB - Kauno regionas	Institucija duomenų nepateikė per 5 d.d.
Lietuvos geležinkelių infrastruktūra, AB - Kauno regionas. Signalizacija, telekomunikacijos, elektra	1316905 duom.dwg
Lietuvos geležinkelių infrastruktūra, AB - Kauno regionas. Vandentiekis, nuotekos, drenažas, dujotiekis, šilumos tinklai_B	Tinklų nėra
Lietuvos geležinkelių infrastruktūra, AB - Kauno regionas. Vandentiekis, nuotekos, drenažas, dujotiekis, šilumos tinklai	Institucija duomenų nepateikė per 5 d.d.
Telia Lietuva, AB - Jonavos r. sav.	Institucija duomenų nepateikė per 5 d.d.
Jonavos vandenys, UAB - Jonavos r. sav.	Institucija duomenų nepateikė per 5 d.d.
Jonavos r. sav. - Žemės ūkio skyrius	Institucija duomenų nepateikė per 5 d.d.
Jonavos r. sav. - Architektūros ir urbanistikos skyrius	Institucija duomenų nepateikė per 5 d.d.
ESO, AB - Kauno regionas TOPO	Duomenų nėra

Peržiūrėti teritoriją

Duomenys

Duomenų Nr.	Failo pavadinimas	Statusas	Veiksmai
231126	LT1-DPS2-Jonavos r.Martyniškis(1).dwg	Neaktyvus	
235632	LT1-DPS2-Jonavos r.Martyniškis(1).dwg	Neaktyvus	
244376	LT1-DPS2-Jonavos r.Martyniškis(1).dwg	Aktyvus	

Derinančių institucijų pasirašyto brėžinio kopija

Kopijos Nr.	Failo pavadinimas	Sukūrimo data	Veiksmai
Įkelti brėžinio kopiją			

Galima įkelti tik .pdf failus.

Sprendimai

Sprendimo Nr.	Sprendimą atliekanti organizacija	Teritorija	Būklė	Sukūrimo data	Automatinio sutiki data
709389	ESO, AB	Kauno regionas TOPO	Sutikta	2020-03-12 15:21:16	2020-03-26 15:21:
709390	Jonavos rajono savivaldybės administracija	Architektūros ir urbanistikos skyrius	Atmesta	2020-03-12 15:21:16	2020-03-26 15:21:
709391	Jonavos rajono savivaldybės administracija	Žemės ūkio skyrius	Atmesta	2020-03-12 15:21:16	2020-03-26 15:21:
709392	Jonavos vandenys, UAB	Jonavos r. sav.	Sutikta	2020-03-12 15:21:16	2020-03-26 15:21:
709393	Telia Lietuva, AB	Jonavos r. sav.	Sutikta	2020-03-12 15:21:16	2020-03-26 15:21:
709394	Lietuvos geležinkeliai, AB	Kauno regionas. Vandentiekis, nuotekos, drenažas, dujotiekis, šilumos tinklai	Sutikta	2020-03-12 15:21:16	2020-03-26 15:21:
709395	Lietuvos geležinkeliai, AB	Kauno regionas. Vandentiekis, nuotekos, drenažas, dujotiekis, šilumos tinklai_B	Sutikta	2020-03-12 15:21:16	2020-03-26 15:21:

709396	Lietuvos geležinkeliai, AB	Kauno regionas. Signalizacija, telekomunikacijos, elektra	Sutikta	2020-03-12 15:21:16	2020-03-26 15:21:
709397	Lietuvos geležinkeliai, AB	Kauno regionas	Sutikta	2020-03-12 15:21:16	2020-03-26 15:21:
725109	Jonavos rajono savivaldybės administracija	Žemės ūkio skyrius	Atmesta	2020-03-25 09:29:08	2020-04-08 09:29:
725110	Jonavos rajono savivaldybės administracija	Architektūros ir urbanistikos skyrius	Atmesta	2020-03-25 09:29:08	2020-04-08 09:29:
755574	Jonavos rajono savivaldybės administracija	Žemės ūkio skyrius	Sutikta	2020-04-20 16:50:18	2020-05-05 16:50:
755575	Jonavos rajono savivaldybės administracija	Architektūros ir urbanistikos skyrius	Sutikta	2020-04-20 16:50:18	2020-05-05 16:50:
773701	Jonavos rajono savivaldybės administracija		Sutikta	2020-05-05 16:30:38	2020-05-07 16:30:

Įvykiai

Įvykio Data	**Įvykio Pavadinimas**	**Įvykio informacija**
2020-03-12 15:20:55	Duomenys įkelti.	
2020-03-12 15:21:06	Duomenys pateikti.	
2020-03-12 15:21:16	Tikrintojų sąrašas sukurtas.	
2020-03-12 15:28:26	Lietuvos geležinkeliai, AB - Kauno regionas. Vandentiekis, nuotekos, drenažas, dujotiekis, šilumos tinklai (naudotojas Igoris Aleksa) sutikta.	
2020-03-12 15:52:23	Lietuvos geležinkeliai, AB - Kauno regionas. Vandentiekis, nuotekos, drenažas, dujotiekis, šilumos tinklai_B (naudotojas Monika Petrauskienė) sutikta.	
2020-03-17 08:26:41	Grąžintas taisymui	Grąžintas taisymui su pastabomis iš Jonavos rajo administracija - Žemės ūkio skyrius organizacijos Mindaugas Gritenas
2020-03-13 09:07:15	Jonavos vandenys, UAB - Jonavos r. sav. (naudotojas Violeta Tarosienė) sutikta.	
2020-03-03 08:37:07	Sukurta.	
2020-03-25 09:27:42	Duomenys įkelti.	
2020-03-13 13:33:31	Lietuvos geležinkeliai, AB - Kauno regionas. Signalizacija, telekomunikacijos, elektra (naudotojas Tomas Laurinėnas) sutikta.	
2020-03-25 09:29:08	Duomenys pateikti.	
2020-03-18 10:37:29	Telia Lietuva, AB - Jonavos r. sav. (naudotojas Linas Barzda) sutikta.	
2020-03-18 10:37:29	Perduota savivaldybei.	
2020-03-16 06:44:13	ESO, AB - Kauno regionas TOPO (naudotojas Pranciškus Misius) sutikta.	
2020-03-16 08:35:30	Lietuvos geležinkeliai, AB - Kauno regionas (naudotojas Mindaugas Juraška) sutikta.	
2020-03-26 08:30:28	Grąžintas taisymui	Grąžintas taisymui su pastabomis iš Jonavos rajo administracija - Žemės ūkio skyrius organizacijos Mindaugas Gritenas
2020-03-23 11:51:16	Grąžintas taisymui	Grąžintas taisymui su pastabomis iš Jonavos rajo administracija - Architektūros ir urbanistikos skyr darbuotojo Eglė Galimovienė
2020-04-06 14:28:01	Grąžintas taisymui	Grąžintas taisymui su pastabomis iš Jonavos rajo administracija - Architektūros ir urbanistikos skyr darbuotojo Eglė Galimovienė
2020-04-22 08:36:37	Jonavos rajono savivaldybės administracija - Žemės ūkio skyrius (naudotojas Mindaugas Gritenas) sutikta.	
2020-05-05 16:30:35	Jonavos rajono savivaldybės administracija - Architektūros ir urbanistikos skyrius (naudotojas Eglė Galimovienė) sutikta.	
2020-05-05 16:30:38	Derintojų sąrašas sukurtas.	
2020-04-20 16:50:09	Duomenys įkelti.	
2020-04-20 16:50:18	Duomenys pateikti.	
2020-05-07 15:29:01	Jonavos rajono savivaldybės administracija (naudotojas Eglė Galimovienė) sutikta.	
2020-05-07 15:29:01	Suteiktas unikalus numeris 46:20:335	
2020-05-07 15:29:01	Priimtas į TOPD	

© 2020 - VĮ GIS-Centras

LT1-DPS2-Jonavos r. Varpiai-Paryžius(2)

Paraiškos Nr.	166816
Proceso teritorijos Nr.	1317340
Paraiškos pavadinimas	LT1-DPS2-Jonavos r. Varpiai-Paryžius(2)
Paraiškos adresas	Jonavos g. 7, LT-44192 Kaunas, Lietuva
Geodezininko atstovaujama įmonė	
Įmonės numeris	234004210
Būklė	Suteiktas numeris: 46:20:295
Plano tipas	Topografinis planas
Topografinio plano potipis	Prieš statybas
Statytojas	Rail Baltica
Galimybė atsisiųsti didesnę nei 3 ha teritoriją	☑
TOPD Savivaldybės duomenys	Atsisiųsti
SEDR DWG brėžinys (beta versija)	Atsisiųsti
Litgrid, AB - Jonavos r. sav.	Atsisiųsti
Telia Lietuva, AB - Jonavos r. sav.	Institucija duomenų nepateikė per 5 d.d.
Jonavos vandenys, UAB - Jonavos r. sav.	Institucija duomenų nepateikė per 5 d.d.
Jonavos r. sav. - Žemės ūkio skyrius	Institucija duomenų nepateikė per 5 d.d.
Jonavos r. sav. - Architektūros ir urbanistikos skyrius	Institucija duomenų nepateikė per 5 d.d.
Plačiajuostis internetas, VŠĮ - Jonavos r. sav.	Duomenų nėra varpiai paryzius.dwg
ESO, AB - Kauno regionas TOPO	Atsisiųsti

Peržiūrėti teritoriją

Duomenys

Duomenų Nr.	Failo pavadinimas	Statusas	Veiksmai
231154	LT1-DPS2-Jonavos r.Varpiai-Paryžius(2).dwg	Neaktyvus	
242753	LT1-DPS2-Jonavos r.Varpiai-Paryžius(2).dwg	Aktyvus	

Derinančių institucijų pasirašyto brėžinio kopija

Kopijos Nr.	Failo pavadinimas	Sukūrimo data	Veiksmai
Įkelti brėžinio kopiją			

Galima įkelti tik .pdf failus.

Sprendimai

Sprendimo Nr.	Sprendimą atliekanti organizacija	Teritorija	Būklė	Sukūrimo data	Automatinio sutiki data
709515	ESO, AB	Kauno regionas TOPO	Sutikta	2020-03-12 15:51:29	2020-03-26 15:51:
709516	Plačiajuostis internetas, VšĮ	Jonavos r. sav.	Sutikta	2020-03-12 15:51:29	2020-03-26 15:51:
709517	Jonavos rajono savivaldybės administracija	Architektūros ir urbanistikos skyrius	Atmesta	2020-03-12 15:51:29	2020-03-26 15:51:
709518	Jonavos rajono savivaldybės administracija	Žemės ūkio skyrius	Atmesta	2020-03-12 15:51:29	2020-03-26 15:51:
709519	Jonavos vandenys, UAB	Jonavos r. sav.	Sutikta	2020-03-12 15:51:29	2020-03-26 15:51:
709520	Telia Lietuva, AB	Jonavos r. sav.	Atmesta	2020-03-12 15:51:29	2020-03-26 15:51:
709521	Litgrid, AB	Jonavos r. sav.	Sutikta	2020-03-12 15:51:29	2020-03-26 15:51:
749799	Telia Lietuva, AB	Jonavos r. sav.	Sutikta	2020-04-15 13:05:48	2020-04-29 13:05:
749800	Jonavos rajono savivaldybės administracija	Žemės ūkio skyrius	Sutikta	2020-04-15 13:05:48	2020-04-29 13:05:
749801	Jonavos rajono savivaldybės administracija	Architektūros ir urbanistikos skyrius	Sutikta	2020-04-15 13:05:48	2020-04-29 13:05:
766856	Jonavos rajono savivaldybės administracija		Sutikta	2020-04-29 10:30:27	2020-05-04 10:30:

Įvykiai

Įvykio Data	Įvykio Pavadinimas	Įvykio informacija
2020-03-16 10:29:13	ESO, AB - Kauno regionas TOPO (naudotojas Eduardas Urbonas) sutikta.	
2020-03-16 10:29:13	Perduota savivaldybei.	
2020-03-03 09:36:11	Sukurta.	
2020-03-03 09:36:43	Prašymas dėl leidimo atsisiųsti didesnę nei 3 ha teritoriją - išsiųstas	
2020-03-03 09:52:05	Suteiktas leidimas atsisųsti didesnę nei 3 ha teritoriją	
2020-03-12 15:51:11	Duomenys įkelti.	
2020-03-12 15:51:20	Duomenys pateikti.	
2020-03-12 15:51:29	Tikrintojų sąrašas sukurtas.	
2020-03-12 15:59:41	Litgrid, AB - Jonavos r. sav. (naudotojas Gediminas Žukauskas) sutikta.	
2020-03-18 10:49:00	Grąžintas taisymui	Grąžintas taisymui su pastabomis iš Telia Lietuva, sav. organizacijos darbuotojo Linas Barzda
2020-03-23 11:52:52	Grąžintas taisymui	Grąžintas taisymui su pastabomis iš Jonavos rajo administracija - Architektūros ir urbanistikos skyr darbuotojo Eglė Galimovienė
2020-03-13 08:27:38	Grąžintas taisymui	Grąžintas taisymui su pastabomis iš Jonavos rajo administracija - Žemės ūkio skyrius organizacijos Mindaugas Gritenas
2020-03-13 08:28:19	Jonavos vandenys, UAB - Jonavos r. sav. (naudotojas Violeta Tarosienė) sutikta.	
2020-03-13 08:28:19	Perduota savivaldybei.	
2020-03-13 08:34:29	Plačiajuostis internetas, VšĮ - Jonavos r. sav. (naudotojas Alvydas Gražys) sutikta.	
2020-03-13 08:34:29	Perduota savivaldybei.	
2020-04-16 08:29:44	Jonavos rajono savivaldybės administracija - Žemės ūkio skyrius (naudotojas Mindaugas Gritenas) sutikta.	
2020-04-16 11:17:41	Telia Lietuva, AB - Jonavos r. sav. (naudotojas Linas Barzda) sutikta.	
2020-04-29 10:30:25	Jonavos rajono savivaldybės administracija - Architektūros ir urbanistikos skyrius (naudotojas Eglė Galimovienė) sutikta.	
2020-04-15 13:05:37	Duomenys įkelti.	
2020-04-15 13:05:47	Duomenys pateikti.	
2020-04-29 10:30:27	Derintojų sąrašas sukurtas.	
2020-04-29 10:32:50	Jonavos rajono savivaldybės administracija (naudotojas Eglė Galimovienė) sutikta.	
2020-04-29 10:32:51	Suteiktas unikalus numeris 46:20:295	
2020-04-29 10:32:51	Priimtas į TOPD	

© 2020 - VĮ GIS-Centras

Pateikti **Derinami** **Suderinti** **Atmesti** **Pagalba** **Žemėlapis**

LT1-DPS2-Dijokiskiai(2)

Paraiškos Nr.	166780
Proceso teritorijos Nr.	1317313
Paraiškos pavadinimas	LT1-DPS2-Dijokiskiai(2)
Paraiškos adresas	Jonavos g. 7, LT-44192 Kaunas, Lietuva
Geodezininko atstovaujama įmonė	
Įmonės numeris	234004210
Būklė	Suteiktas numeris: 46:20:294
Plano tipas	Topografinis planas
Topografinio plano potipis	Prieš statybas
Statytojas	Rail Baltica
Galimybė atsisiųsti didesnę nei 3 ha teritoriją	☑
TOPD Savivaldybės duomenys	Atsisiųsti
SEDR DWG brėžinys (beta versija)	Atsisiųsti
Telia Lietuva, AB - Jonavos r. sav.	Atsisiųsti Institucija duomenų nepateikė per 5 d.d.
Jonavos vandenys, UAB - Jonavos r. sav.	Institucija duomenų nepateikė per 5 d.d.
Jonavos r. sav. - Žemės ūkio skyrius	Institucija duomenų nepateikė per 5 d.d.
Jonavos r. sav. - Architektūros ir urbanistikos skyrius	Institucija duomenų nepateikė per 5 d.d.
ESO, AB - Kauno regionas TOPO	Atsisiųsti

Peržiūrėti teritoriją

Duomenys

Duomenų Nr.	Failo pavadinimas	Statusas	Veiksmai
231146	LT1-DPS2-Jonavos r.Dijokiskiai(2).dwg	Neaktyvus	
242702	LT1-DPS2-Jonavos r.Dijokiskiai(2).dwg	Aktyvus	

Derinančių institucijų pasirašyto brėžinio kopija

Kopijos Nr.	Failo pavadinimas	Sukūrimo data	Veiksmai

Įkelti brėžinio kopiją

Galima įkelti tik .pdf failus.

Sprendimai

Sprendimo Nr.	Sprendimą atliekanti organizacija	Teritorija	Būklė	Sukūrimo data	Automatinio sutiki data
709485	ESO, AB	Kauno regionas TOPO	Sutikta	2020-03-12 15:44:31	2020-03-26 15:44:
709486	Jonavos rajono savivaldybės administracija	Architektūros ir urbanistikos skyrius	Atmesta	2020-03-12 15:44:31	2020-03-26 15:44:
709487	Jonavos rajono savivaldybės administracija	Žemės ūkio skyrius	Sutikta	2020-03-12 15:44:31	2020-03-26 15:44:
709488	Jonavos vandenys, UAB	Jonavos r. sav.	Sutikta	2020-03-12 15:44:31	2020-03-26 15:44:
709489	Telia Lietuva, AB	Jonavos r. sav.	Atmesta	2020-03-12 15:44:31	2020-03-26 15:44:
749650	Telia Lietuva, AB	Jonavos r. sav.	Sutikta	2020-04-15 11:39:22	2020-04-29 11:39:
749651	Jonavos rajono savivaldybės administracija	Architektūros ir urbanistikos skyrius	Sutikta	2020-04-15 11:39:22	2020-04-29 11:39:
766855	Jonavos rajono savivaldybės administracija		Sutikta	2020-04-29 10:30:15	2020-05-04 10:30:

Įvykiai

Įvykio Data	Įvykio Pavadinimas	Įvykio informacija
2020-03-03 08:44:24	Sukurta.	
2020-03-03 08:44:56	Prašymas dėl leidimo atsisiųsti didesnę nei 3 ha teritoriją - išsiųstas	

2020-03-03 09:51:00	Suteiktas leidimas atsisųsti didesnę nei 3 ha teritoriją	
2020-03-16 09:14:04	Jonavos rajono savivaldybės administracija - Žemės ūkio skyrius (naudotojas Mindaugas Gritenas) sutikta.	
2020-03-16 10:25:48	ESO, AB - Kauno regionas TOPO (naudotojas Eduardas Urbonas) sutikta.	
2020-03-12 15:44:14	Duomenys įkelti.	
2020-03-12 15:44:21	Duomenys pateikti.	
2020-03-18 10:43:47	Grąžintas taisymui	Grąžintas taisymui su pastabomis iš Telia Lietuva, sav. organizacijos darbuotojo Linas Barzda
2020-03-26 13:10:15	Grąžintas taisymui	Grąžintas taisymui su pastabomis iš Jonavos rajo administracija - Architektūros ir urbanistikos skyr darbuotojo Eglė Galimovienė
2020-03-12 15:44:31	Tikrintojų sąrašas sukurtas.	
2020-03-13 08:31:29	Jonavos vandenys, UAB - Jonavos r. sav. (naudotojas Violeta Tarosienė) sutikta.	
2020-04-15 11:38:35	Duomenys įkelti.	
2020-04-15 11:39:22	Duomenys pateikti.	
2020-04-15 12:23:00	Telia Lietuva, AB - Jonavos r. sav. (naudotojas Linas Barzda) sutikta.	
2020-04-29 10:30:13	Jonavos rajono savivaldybės administracija - Architektūros ir urbanistikos skyrius (naudotojas Eglė Galimovienė) sutikta.	
2020-04-29 10:30:15	Derintojų sąrašas sukurtas.	
2020-04-29 10:32:42	Jonavos rajono savivaldybės administracija (naudotojas Eglė Galimovienė) sutikta.	
2020-04-29 10:32:42	Suteiktas unikalus numeris 46:20:294	
2020-04-29 10:32:42	Priimtas į TOPD	

© 2020 - VĮ GIS-Centras

Pateikti **Derinami** **Suderinti** **Atmesti** **Pagalba** **Žemėlapis**

LT1-DPS2-Jonavos r. Kurmagala Kauno kel.(3)

Paraiškos Nr.	166855
Proceso teritorijos Nr.	1317363
Paraiškos pavadinimas	LT1-DPS2-Jonavos r. Kurmagala Kauno kel.(3)
Paraiškos adresas	Jonavos g. 7, LT-44192 Kaunas, Lietuva
Geodezininko atstovaujama įmonė	
Įmonės numeris	234004210
Būklė	Suteiktas numeris: 46:20:239
Plano tipas	Topografinis planas
Topografinio plano potipis	Prieš statybas
Statytojas	Rail Baltica
Galimybė atsisiųsti didesnę nei 3 ha teritoriją	☑
TOPD Savivaldybės duomenys	Atsisiųsti
SEDR DWG brėžinys (beta versija)	Atsisiųsti
Telia Lietuva, AB - Jonavos r. sav.	Institucija duomenų nepateikė per 5 d.d.
Jonavos vandenys, UAB - Jonavos r. sav.	Institucija duomenų nepateikė per 5 d.d.
Jonavos r. sav. - Žemės ūkio skyrius	Institucija duomenų nepateikė per 5 d.d.
Jonavos r. sav. - Architektūros ir urbanistikos skyrius	1317363.dwg
ESO, AB - Kauno regionas TOPO	Atsisiųsti

Peržiūrėti teritoriją

Duomenys

Duomenų Nr.	Failo pavadinimas	Statusas	Veiksmai
231180	LT1-DPS2-Jonavos r. Kurmagala Kauno kel.(3).dwg	Neaktyvus	
235711	LT1-DPS2-Jonavos r. Kurmagala Kauno kel.(3).dwg	Aktyvus	

Derinančių institucijų pasirašyto brėžinio kopija

Kopijos Nr.	Failo pavadinimas	Sukūrimo data	Veiksmai
Įkelti brėžinio kopiją			

Galima įkelti tik .pdf failus.

Sprendimai

Sprendimo Nr.	Sprendimą atliekanti organizacija	Teritorija	Būklė	Sukūrimo data	Automatinio sutiki data
709605	ESO, AB	Kauno regionas TOPO	Sutikta	2020-03-12 16:08:31	2020-03-26 16:08:
709606	Jonavos rajono savivaldybės administracija	Architektūros ir urbanistikos skyrius	Atmesta	2020-03-12 16:08:32	2020-03-26 16:08:
709607	Jonavos rajono savivaldybės administracija	Žemės ūkio skyrius	Sutikta	2020-03-12 16:08:32	2020-03-26 16:08:
709608	Jonavos vandenys, UAB	Jonavos r. sav.	Atmesta	2020-03-12 16:08:32	2020-03-26 16:08:
709609	Telia Lietuva, AB	Jonavos r. sav.	Sutikta	2020-03-12 16:08:32	2020-03-26 16:08:
725324	Jonavos rajono savivaldybės administracija	Architektūros ir urbanistikos skyrius	Sutikta	2020-03-25 10:47:56	2020-04-08 10:47:
725325	Jonavos vandenys, UAB	Jonavos r. sav.	Sutikta	2020-03-25 10:47:56	2020-04-08 10:47:
743037	Jonavos rajono savivaldybės administracija		Sutikta	2020-04-08 10:50:43	2020-04-10 10:50:

Įvykiai

Įvykio Data	Įvykio Pavadinimas	Įvykio informacija
2020-03-16 10:22:02	ESO, AB - Kauno regionas TOPO (naudotojas Eduardas Urbonas) sutikta.	
2020-03-16 10:22:02	Perduota savivaldybei.	

2020-03-03 10:19:53	Sukurta.	
2020-03-12 16:08:01	Duomenys įkelti.	
2020-03-12 16:08:23	Duomenys pateikti.	
2020-03-12 16:08:32	Tikrintojų sąrašas sukurtas.	
2020-03-13 10:07:24	Jonavos rajono savivaldybės administracija - Žemės ūkio skyrius (naudotojas Mindaugas Gritenas) sutikta.	
2020-03-13 13:15:19	Grąžintas taisymui	Grąžintas taisymui su pastabomis iš Jonavos van Jonavos r. sav. organizacijos darbuotojo Violeta T
2020-03-18 10:58:42	Telia Lietuva, AB - Jonavos r. sav. (naudotojas Linas Barzda) sutikta.	
2020-03-18 10:58:42	Perduota savivaldybei.	
2020-03-23 11:54:02	Grąžintas taisymui	Grąžintas taisymui su pastabomis iš Jonavos rajo administracija - Architektūros ir urbanistikos skyr darbuotojo Eglė Galimovienė
2020-03-25 10:47:45	Duomenys įkelti.	
2020-03-25 10:47:56	Duomenys pateikti.	
2020-04-08 10:50:41	Jonavos rajono savivaldybės administracija - Architektūros ir urbanistikos skyrius: Suderinta automatiškai (praėjus 10 d.d.)	
2020-04-08 10:50:43	Derintojų sąrašas sukurtas.	
2020-03-26 08:01:47	Jonavos vandenys, UAB - Jonavos r. sav. (naudotojas Violeta Tarosienė) sutikta.	
2020-04-08 15:44:16	Jonavos rajono savivaldybės administracija (naudotojas Eglė Galimovienė) sutikta.	
2020-04-08 15:44:16	Suteiktas unikalus numeris 46:20:239	
2020-04-08 15:44:16	Priimtas į TOPD	

© 2020 - VĮ GIS-Centras

Pateikti **Derinami** **Suderinti** **Atmesti** **Pagalba** **Žemėlapis**

LT1-DPS2-Jonavos r. Rimkai Čičinų kel.-Sentikių g.

Paraiškos Nr.	166849
Proceso teritorijos Nr.	1317361
Paraiškos pavadinimas	LT1-DPS2-Jonavos r. Rimkai Čičinų kel.-Sentikių g.
Paraiškos adresas	Jonavos g. 7, LT-44192 Kaunas, Lietuva
Geodezininko atstovaujama įmonė	
Įmonės numeris	234004210
Būklė	Suteiktas numeris: 46:20:238
Plano tipas	Topografinis planas
Topografinio plano potipis	Prieš statybas
Statytojas	Rail Baltica
Galimybė atsisiųsti didesnę nei 3 ha teritoriją	☑
TOPD Savivaldybės duomenys	Atsisiųsti
SEDR DWG brėžinys (beta versija)	Atsisiųsti
Litgrid, AB - Jonavos r. sav.	Atsisiųsti
Telia Lietuva, AB - Jonavos r. sav.	Institucija duomenų nepateikė per 5 d.d.
Jonavos vandenys, UAB - Jonavos r. sav.	Institucija duomenų nepateikė per 5 d.d.
Jonavos r. sav. - Žemės ūkio skyrius	Institucija duomenų nepateikė per 5 d.d.
Jonavos r. sav. - Architektūros ir urbanistikos skyrius	1317361.dwg
ESO, AB - Kauno regionas TOPO	Atsisiųsti

Peržiūrėti teritoriją

Duomenys

Duomenų Nr.	Failo pavadinimas	Statusas	Veiksmai
231206	LT1-DPS2-Jonavos r. Rimkai Čičinų kel.- Sentikiu g.dwg	Neaktyvus	
235697	LT1-DPS2-Jonavos r. Rimkai Čičinų kel.- Sentikiu g.dwg	Aktyvus	

Derinančių institucijų pasirašyto brėžinio kopija

Kopijos Nr.	Failo pavadinimas	Sukūrimo data	Veiksmai

Įkelti brėžinio kopiją

Galima įkelti tik .pdf failus.

Sprendimai

Sprendimo Nr.	Sprendimą atliekanti organizacija	Teritorija	Būklė	Sukūrimo data	Automatinio sutiki data
709696	ESO, AB	Kauno regionas TOPO	Atmesta	2020-03-12 16:26:55	2020-03-26 16:26:
709697	Jonavos rajono savivaldybės administracija	Architektūros ir urbanistikos skyrius	Atmesta	2020-03-12 16:26:55	2020-03-26 16:26:
709698	Jonavos rajono savivaldybės administracija	Žemės ūkio skyrius	Sutikta	2020-03-12 16:26:55	2020-03-26 16:26:
709699	Jonavos vandenys, UAB	Jonavos r. sav.	Sutikta	2020-03-12 16:26:55	2020-03-26 16:26:
709700	Telia Lietuva, AB	Jonavos r. sav.	Sutikta	2020-03-12 16:26:55	2020-03-26 16:26:
709701	Litgrid, AB	Jonavos r. sav.	Sutikta	2020-03-12 16:26:55	2020-03-26 16:26:
725294	Jonavos rajono savivaldybės administracija	Architektūros ir urbanistikos skyrius	Sutikta	2020-03-25 10:36:53	2020-04-08 10:36:
725295	ESO, AB	Kauno regionas TOPO	Sutikta	2020-03-25 10:36:53	2020-04-08 10:36:
743020	Jonavos rajono savivaldybės administracija		Sutikta	2020-04-08 10:40:43	2020-04-10 10:40:

Įvykiai

Įvykio Data	Įvykio Pavadinimas	Įvykio informacija
2020-03-03 10:13:08	Sukurta.	

2020-03-03 10:13:39	Prašymas dėl leidimo atsisiųsti didesnę nei 3 ha teritoriją - išsiųstas	
2020-03-16 09:16:33	Jonavos rajono savivaldybės administracija - Žemės ūkio skyrius (naudotojas Mindaugas Gritenas) sutikta.	
2020-03-03 14:18:10	Suteiktas leidimas atsisųsti didesnę nei 3 ha teritoriją	
2020-03-16 11:07:21	Grąžintas taisymui	Grąžintas taisymui su pastabomis iš ESO, AB - Ka TOPO organizacijos darbuotojo Liubovė Katasono
2020-03-12 16:26:41	Duomenys įkelti.	
2020-03-12 16:26:46	Duomenys pateikti.	
2020-03-12 16:26:55	Tikrintojų sąrašas sukurtas.	
2020-03-12 16:38:22	Litgrid, AB - Jonavos r. sav. (naudotojas Gediminas Žukauskas) sutikta.	
2020-03-18 11:09:24	Telia Lietuva, AB - Jonavos r. sav. (naudotojas Linas Barzda) sutikta.	
2020-03-23 11:54:52	Grąžintas taisymui	Grąžintas taisymui su pastabomis iš Jonavos rajo administracija - Architektūros ir urbanistikos skyr darbuotojo Eglė Galimovienė
2020-03-18 11:09:24	Perduota savivaldybei.	
2020-03-13 09:11:27	Jonavos vandenys, UAB - Jonavos r. sav. (naudotojas Violeta Tarosienė) sutikta.	
2020-03-25 10:36:15	Duomenys įkelti.	
2020-03-25 10:36:52	Duomenys pateikti.	
2020-03-31 21:10:34	ESO, AB - Kauno regionas TOPO (naudotojas Pranciškus Misius) sutikta.	
2020-04-08 10:40:41	Jonavos rajono savivaldybės administracija - Architektūros ir urbanistikos skyrius: Suderinta automatiškai (praėjus 10 d.d.)	
2020-04-08 10:40:43	Derintojų sąrašas sukurtas.	
2020-04-08 15:44:12	Jonavos rajono savivaldybės administracija (naudotojas Eglė Galimovienė) sutikta.	
2020-04-08 15:44:12	Suteiktas unikalus numeris 46:20:238	
2020-04-08 15:44:12	Priimtas į TOPD	

© 2020 - VĮ GIS-Centras

Pateikti **Derinami** **Suderinti** **Atmesti** **Pagalba** **Žemėlapis**

LT1-DPS2-Jonavos r. Stepanava Beržų g.

Paraiškos Nr.	166827
Proceso teritorijos Nr.	1317348
Paraiškos pavadinimas	LT1-DPS2-Jonavos r. Stepanava Beržų g.
Paraiškos adresas	Jonavos g. 7, LT-44192 Kaunas, Lietuva
Geodezininko atstovaujama įmonė	
Įmonės numeris	234004210
Būklė	Suteiktas numeris: 46:20:237
Plano tipas	Topografinis planas
Topografinio plano potipis	Prieš statybas
Statytojas	Rail Baltica
Galimybė atsisiųsti didesnę nei 3 ha teritoriją	☑
TOPD Savivaldybės duomenys	Atsisiųsti
SEDR DWG brėžinys (beta versija)	Atsisiųsti
Litgrid, AB - Jonavos r. sav.	Atsisiųsti
Telia Lietuva, AB - Jonavos r. sav.	Institucija duomenų nepateikė per 5 d.d.
Jonavos vandenys, UAB - Jonavos r. sav.	Institucija duomenų nepateikė per 5 d.d.
Jonavos r. sav. - Žemės ūkio skyrius	Institucija duomenų nepateikė per 5 d.d.
Jonavos r. sav. - Architektūros ir urbanistikos skyrius	Institucija duomenų nepateikė per 5 d.d.
ESO, AB - Kauno regionas TOPO	Atsisiųsti

Peržiūrėti teritoriją

Duomenys

Duomenų Nr.	Failo pavadinimas	Statusas	Veiksmai
231162	LT1-DPS2-Jonavos r.Stepanava Beržų g.dwg	Neaktyvus	
235677	LT1-DPS2-Jonavos r.Stepanava Beržų g (1).dwg	Aktyvus	

Derinančių institucijų pasirašyto brėžinio kopija

Kopijos Nr.	Failo pavadinimas	Sukūrimo data	Veiksmai
Įkelti brėžinio kopiją			

Galima įkelti tik .pdf failus.

Sprendimai

Sprendimo Nr.	Sprendimą atliekanti organizacija	Teritorija	Būklė	Sukūrimo data	Automatinio sutiki data
709556	ESO, AB	Kauno regionas TOPO	Atmesta	2020-03-12 15:59:08	2020-03-26 15:59:
709557	Jonavos rajono savivaldybės administracija	Architektūros ir urbanistikos skyrius	Atmesta	2020-03-12 15:59:09	2020-03-26 15:59:
709558	Jonavos rajono savivaldybės administracija	Žemės ūkio skyrius	Sutikta	2020-03-12 15:59:09	2020-03-26 15:59:
709559	Jonavos vandenys, UAB	Jonavos r. sav.	Sutikta	2020-03-12 15:59:09	2020-03-26 15:59:
709560	Telia Lietuva, AB	Jonavos r. sav.	Sutikta	2020-03-12 15:59:09	2020-03-26 15:59:
709561	Litgrid, AB	Jonavos r. sav.	Sutikta	2020-03-12 15:59:09	2020-03-26 15:59:
725232	Jonavos rajono savivaldybės administracija	Architektūros ir urbanistikos skyrius	Sutikta	2020-03-25 10:15:28	2020-04-08 10:15:
725233	ESO, AB	Kauno regionas TOPO	Sutikta	2020-03-25 10:15:28	2020-04-08 10:15:
742953	Jonavos rajono savivaldybės administracija		Sutikta	2020-04-08 10:15:43	2020-04-10 10:15:

Įvykiai

Įvykio Data	Įvykio Pavadinimas	Įvykio informacija
2020-03-03 09:41:51	Sukurta.	

2020-03-03 09:42:27	Prašymas dėl leidimo atsisiųsti didesnę nei 3 ha teritoriją - išsiųstas	
2020-03-03 09:53:12	Suteiktas leidimas atsisųsti didesnę nei 3 ha teritoriją	
2020-03-16 10:47:56	Grąžintas taisymui	Grąžintas taisymui su pastabomis iš ESO, AB - Ka TOPO organizacijos darbuotojo Liubovė Katasono
2020-03-12 15:58:54	Duomenys įkelti.	
2020-03-12 15:59:00	Duomenys pateikti.	
2020-03-12 15:59:09	Tikrintojų sąrašas sukurtas.	
2020-03-12 16:03:17	Litgrid, AB - Jonavos r. sav. (naudotojas Gediminas Žukauskas) sutikta.	
2020-03-13 08:30:24	Jonavos vandenys, UAB - Jonavos r. sav. (naudotojas Violeta Tarosienė) sutikta.	
2020-03-13 08:42:05	Jonavos rajono savivaldybės administracija - Žemės ūkio skyrius (naudotojas Mindaugas Gritenas) sutikta.	
2020-03-25 10:14:53	Duomenys įkelti.	
2020-03-31 21:14:24	ESO, AB - Kauno regionas TOPO (naudotojas Pranciškus Misius) sutikta.	
2020-03-18 10:53:33	Telia Lietuva, AB - Jonavos r. sav. (naudotojas Linas Barzda) sutikta.	
2020-03-18 10:53:33	Perduota savivaldybei.	
2020-03-25 10:15:28	Duomenys pateikti.	
2020-04-08 10:15:41	Jonavos rajono savivaldybės administracija - Architektūros ir urbanistikos skyrius: Suderinta automatiškai (praėjus 10 d.d.)	
2020-04-08 10:15:43	Derintojų sąrašas sukurtas.	
2020-04-08 15:44:06	Jonavos rajono savivaldybės administracija (naudotojas Eglė Galimovienė) sutikta.	
2020-04-08 15:44:06	Suteiktas unikalus numeris 46:20:237	
2020-04-08 15:44:06	Priimtas į TOPD	
2020-03-23 11:53:37	Grąžintas taisymui	Grąžintas taisymui su pastabomis iš Jonavos rajo administracija - Architektūros ir urbanistikos skyr darbuotojo Eglė Galimovienė

© 2020 - VĮ GIS-Centras

Pateikti **Derinami** **Suderinti** **Atmesti** **Pagalba** **Žemėlapis**

LT1-DPS2-Dijokiskiai(1)

Paraiškos Nr.	166779
Proceso teritorijos Nr.	1317312
Paraiškos pavadinimas	LT1-DPS2-Dijokiskiai(1)
Paraiškos adresas	Jonavos g. 7, LT-44192 Kaunas, Lietuva
Geodezininko atstovaujama įmonė	
Įmonės numeris	234004210
Būklė	Suteiktas numeris: 46:20:236
Plano tipas	Topografinis planas
Topografinio plano potipis	Prieš statybas
Statytojas	Rail Baltica
Galimybė atsisiųsti didesnę nei 3 ha teritoriją	☑
TOPD Savivaldybės duomenys	Atsisiųsti
SEDR DWG brėžinys (beta versija)	Atsisiųsti
Telia Lietuva, AB - Jonavos r. sav.	Atsisiųsti Institucija duomenų nepateikė per 5 d.d.
Jonavos vandenys, UAB - Jonavos r. sav.	Institucija duomenų nepateikė per 5 d.d.
Jonavos r. sav. - Žemės ūkio skyrius	Institucija duomenų nepateikė per 5 d.d.
Jonavos r. sav. - Architektūros ir urbanistikos skyrius	Institucija duomenų nepateikė per 5 d.d.
ESO, AB - Kauno regionas TOPO	Atsisiųsti

Peržiūrėti teritoriją

Duomenys

Duomenų Nr.	Failo pavadinimas	Statusas	Veiksmai
231143	LT1-DPS2-Jonavos r.Dijokiskiai(1).dwg	Neaktyvus	
235652	LT1-DPS2-Jonavos r.Dijokiskiai(1).dwg	Aktyvus	

Derinančių institucijų pasirašyto brėžinio kopija

Kopijos Nr.	Failo pavadinimas	Sukūrimo data	Veiksmai

Įkelti brėžinio kopiją

Galima įkelti tik .pdf failus.

Sprendimai

Sprendimo Nr.	Sprendimą atliekanti organizacija	Teritorija	Būklė	Sukūrimo data	Automatinio sutiki data
709470	ESO, AB	Kauno regionas TOPO	Sutikta	2020-03-12 15:42:08	2020-03-26 15:42:
709471	Jonavos rajono savivaldybės administracija	Architektūros ir urbanistikos skyrius	Atmesta	2020-03-12 15:42:08	2020-03-26 15:42:
709472	Jonavos rajono savivaldybės administracija	Žemės ūkio skyrius	Atmesta	2020-03-12 15:42:08	2020-03-26 15:42:
709473	Jonavos vandenys, UAB	Jonavos r. sav.	Sutikta	2020-03-12 15:42:08	2020-03-26 15:42:
709474	Telia Lietuva, AB	Jonavos r. sav.	Sutikta	2020-03-12 15:42:08	2020-03-26 15:42:
725170	Jonavos rajono savivaldybės administracija	Žemės ūkio skyrius	Sutikta	2020-03-25 09:54:36	2020-04-08 09:54:
725171	Jonavos rajono savivaldybės administracija	Architektūros ir urbanistikos skyrius	Sutikta	2020-03-25 09:54:36	2020-04-08 09:54:
742878	Jonavos rajono savivaldybės administracija		Sutikta	2020-04-08 09:41:36	2020-04-10 09:41:

Įvykiai

Įvykio Data	Įvykio Pavadinimas	Įvykio informacija
2020-03-16 09:12:33	Grąžintas taisymui	Grąžintas taisymui su pastabomis iš Jonavos rajo administracija - Žemės ūkio skyrius organizacijos Mindaugas Gritenas

2020-03-16 10:23:45	ESO, AB - Kauno regionas TOPO (naudotojas Eduardas Urbonas) sutikta.	
2020-03-16 10:23:46	Perduota savivaldybei.	
2020-03-03 08:43:20	Sukurta.	
2020-03-12 15:41:49	Duomenys įkelti.	
2020-03-12 15:41:59	Duomenys pateikti.	
2020-03-12 15:42:08	Tikrintojų sąrašas sukurtas.	
2020-03-13 08:32:15	Jonavos vandenys, UAB - Jonavos r. sav. (naudotojas Violeta Tarosienė) sutikta.	
2020-03-25 09:54:13	Duomenys įkelti.	
2020-03-18 10:41:02	Telia Lietuva, AB - Jonavos r. sav. (naudotojas Linas Barzda) sutikta.	
2020-03-18 10:41:02	Perduota savivaldybei.	
2020-03-25 09:54:35	Duomenys pateikti.	
2020-03-23 11:52:30	Grąžintas taisymui	Grąžintas taisymui su pastabomis iš Jonavos rajo administracija - Architektūros ir urbanistikos skyr darbuotojo Eglė Galimovienė
2020-03-26 08:35:27	Jonavos rajono savivaldybės administracija - Žemės ūkio skyrius (naudotojas Mindaugas Gritenas) sutikta.	
2020-04-08 09:41:34	Jonavos rajono savivaldybės administracija - Architektūros ir urbanistikos skyrius (naudotojas Eglė Galimovienė) sutikta.	
2020-04-08 09:41:36	Derintojų sąrašas sukurtas.	
2020-04-08 15:44:00	Jonavos rajono savivaldybės administracija (naudotojas Eglė Galimovienė) sutikta.	
2020-04-08 15:44:01	Suteiktas unikalus numeris 46:20:236	
2020-04-08 15:44:01	Priimtas į TOPD	

© 2020 - VĮ GIS-Centras

Pateikti **Derinami** **Suderinti** **Atmesti** **Pagalba** **Žemėlapis**

LT1-DPS2-Žeimių sen. Martyniškis(4)

Paraiškos Nr.	166778
Proceso teritorijos Nr.	1317311
Paraiškos pavadinimas	LT1-DPS2-Žeimių sen. Martyniškis(4)
Paraiškos adresas	Jonavos g. 7, LT-44192 Kaunas, Lietuva
Geodezininko atstovaujama įmonė	
Įmonės numeris	234004210
Būklė	Suteiktas numeris: 46:20:235
Plano tipas	Topografinis planas
Topografinio plano potipis	Prieš statybas
Statytojas	Rail Baltica
Galimybė atsisiųsti didesnę nei 3 ha teritoriją	☑
TOPD Savivaldybės duomenys	Atsisiųsti
SEDR DWG brėžinys (beta versija)	Atsisiųsti
Telia Lietuva, AB - Jonavos r. sav.	Atsisiųsti Institucija duomenų nepateikė per 5 d.d.
Jonavos vandenys, UAB - Jonavos r. sav.	Institucija duomenų nepateikė per 5 d.d.
Jonavos r. sav. - Žemės ūkio skyrius	Institucija duomenų nepateikė per 5 d.d.
Jonavos r. sav. - Architektūros ir urbanistikos skyrius	Institucija duomenų nepateikė per 5 d.d.
ESO, AB - Kauno regionas TOPO	Atsisiųsti

Peržiūrėti teritoriją

Duomenys

Duomenų Nr.	Failo pavadinimas	Statusas	Veiksmai
231135	LT1-DPS2-Jonavos r.Martyniškis(4).dwg	Neaktyvus	
235640	LT1-DPS2-Jonavos r.Martyniškis(4).dwg	Aktyvus	

Derinančių institucijų pasirašyto brėžinio kopija

Kopijos Nr.	Failo pavadinimas	Sukūrimo data	Veiksmai

Įkelti brėžinio kopiją

Galima įkelti tik .pdf failus.

Sprendimai

Sprendimo Nr.	Sprendimą atliekanti organizacija	Teritorija	Būklė	Sukūrimo data	Automatinio sutiki data
709435	ESO, AB	Kauno regionas TOPO	Sutikta	2020-03-12 15:29:51	2020-03-26 15:29:
709436	Jonavos rajono savivaldybės administracija	Architektūros ir urbanistikos skyrius	Atmesta	2020-03-12 15:29:51	2020-03-26 15:29:
709437	Jonavos rajono savivaldybės administracija	Žemės ūkio skyrius	Atmesta	2020-03-12 15:29:51	2020-03-26 15:29:
709438	Jonavos vandenys, UAB	Jonavos r. sav.	Sutikta	2020-03-12 15:29:51	2020-03-26 15:29:
709439	Telia Lietuva, AB	Jonavos r. sav.	Sutikta	2020-03-12 15:29:51	2020-03-26 15:29:
725130	Jonavos rajono savivaldybės administracija	Žemės ūkio skyrius	Sutikta	2020-03-25 09:40:18	2020-04-08 09:40:
725131	Jonavos rajono savivaldybės administracija	Architektūros ir urbanistikos skyrius	Sutikta	2020-03-25 09:40:18	2020-04-08 09:40:
742876	Jonavos rajono savivaldybės administracija		Sutikta	2020-04-08 09:40:29	2020-04-10 09:40:

Įvykiai

Įvykio Data	Įvykio Pavadinimas	Įvykio informacija
2020-03-16 10:25:13	ESO, AB - Kauno regionas TOPO (naudotojas Liubovė Katasonova) sutikta.	
2020-03-17 08:36:34	Grąžintas taisymui	

		Grąžintas taisymui su pastabomis iš Jonavos rajo administracija - Žemės ūkio skyrius organizacijos Mindaugas Gritenas
2020-03-03 08:41:08	Sukurta.	
2020-03-12 15:29:35	Duomenys įkelti.	
2020-03-12 15:29:43	Duomenys pateikti.	
2020-03-12 15:29:51	Tikrintojų sąrašas sukurtas.	
2020-03-18 10:39:16	Telia Lietuva, AB - Jonavos r. sav. (naudotojas Linas Barzda) sutikta.	
2020-03-18 10:39:16	Perduota savivaldybei.	
2020-03-13 08:56:15	Jonavos vandenys, UAB - Jonavos r. sav. (naudotojas Violeta Tarosienė) sutikta.	
2020-03-25 09:40:06	Duomenys įkelti.	
2020-03-25 09:40:18	Duomenys pateikti.	
2020-03-25 13:53:50	Jonavos rajono savivaldybės administracija - Žemės ūkio skyrius (naudotojas Mindaugas Gritenas) sutikta.	
2020-03-23 11:51:51	Grąžintas taisymui	Grąžintas taisymui su pastabomis iš Jonavos rajo administracija - Architektūros ir urbanistikos skyr darbuotojo Eglė Galimovienė
2020-04-08 09:40:27	Jonavos rajono savivaldybės administracija - Architektūros ir urbanistikos skyrius (naudotojas Eglė Galimovienė) sutikta.	
2020-04-08 09:40:29	Derintojų sąrašas sukurtas.	
2020-04-08 15:43:56	Jonavos rajono savivaldybės administracija (naudotojas Eglė Galimovienė) sutikta.	
2020-04-08 15:43:56	Suteiktas unikalus numeris 46:20:235	
2020-04-08 15:43:56	Priimtas į TOPD	

© 2020 - VĮ GIS-Centras

Pateikti **Derinami** **Suderinti** **Atmesti** **Pagalba** **Žemėlapis**

Jonavos r. sav., Rimkai Čičinų kel. - 2

Paraiškos Nr.	169645
Proceso teritorijos Nr.	1329408
Paraiškos pavadinimas	Jonavos r. sav., Rimkai Čičinų kel. - 2
Paraiškos adresas	Jonavos g. 7, LT-44192 Kaunas, Lietuva
Geodezininko atstovaujama įmonė	
Įmonės numeris	234004210
Būklė	Suteiktas numeris: 46:20:230
Plano tipas	Topografinis planas
Topografinio plano potipis	Prieš statybas
Statytojas	Rail Baltica
Galimybė atsisiųsti didesnę nei 3 ha teritoriją	☑
TOPD Savivaldybės duomenys	Atsisiųsti
SEDR DWG brėžinys (beta versija)	Atsisiųsti
Telia Lietuva, AB - Jonavos r. sav.	Duomenų teikimas nutrauktas
Jonavos vandenys, UAB - Jonavos r. sav.	Duomenų teikimas nutrauktas
Jonavos r. sav. - Žemės ūkio skyrius	Duomenų teikimas nutrauktas
Jonavos r. sav. - Architektūros ir urbanistikos skyrius	Duomenų teikimas nutrauktas
ESO, AB - Kauno regionas TOPO	Atsisiųsti

Peržiūrėti teritoriją

Duomenys

Duomenų Nr.	Failo pavadinimas	Statusas	Veiksmai
231260	LT1-DPS2-Jonavos r. Rimkai Čičinų kel.(2).dwg	Neaktyvus	
235584	LT1-DPS2-Jonavos r. Rimkai Čičinų kel.(2).dwg	Aktyvus	

Derinančių institucijų pasirašyto brėžinio kopija

Kopijos Nr.	Failo pavadinimas	Sukūrimo data	Veiksmai
Įkelti brėžinio kopiją			

Galima įkelti tik .pdf failus.

Sprendimai

Sprendimo Nr.	Sprendimą atliekanti organizacija	Teritorija	Būklė	Sukūrimo data	Automatinio sutiki data
709856	ESO, AB	Kauno regionas TOPO	Atmesta	2020-03-12 17:06:56	2020-03-26 17:06:
709857	Jonavos rajono savivaldybės administracija	Architektūros ir urbanistikos skyrius	Atmesta	2020-03-12 17:06:56	2020-03-26 17:06:
709858	Jonavos rajono savivaldybės administracija	Žemės ūkio skyrius	Sutikta	2020-03-12 17:06:56	2020-03-26 17:06:
709859	Jonavos vandenys, UAB	Jonavos r. sav.	Sutikta	2020-03-12 17:06:56	2020-03-26 17:06:
709860	Telia Lietuva, AB	Jonavos r. sav.	Sutikta	2020-03-12 17:06:56	2020-03-26 17:06:
724931	Jonavos rajono savivaldybės administracija	Architektūros ir urbanistikos skyrius	Sutikta	2020-03-25 08:46:28	2020-04-08 08:46:
724932	ESO, AB	Kauno regionas TOPO	Sutikta	2020-03-25 08:46:28	2020-04-08 08:46:
741503	Jonavos rajono savivaldybės administracija		Sutikta	2020-04-07 10:24:29	2020-04-09 10:24:

Įvykiai

Įvykio Data	Įvykio Pavadinimas	Įvykio informacija
2020-03-16 09:23:35	Jonavos rajono savivaldybės administracija - Žemės ūkio skyrius (naudotojas Mindaugas Gritenas) sutikta.	
2020-03-16 09:58:46	Grąžintas taisymui	Grąžintas taisymui su pastabomis iš ESO, AB - Ka TOPO organizacijos darbuotojo Eduardas Urbonas

2020-03-12 17:01:18	Sukurta.	
2020-03-12 17:06:41	Duomenys įkelti.	
2020-03-12 17:06:47	Duomenys pateikti.	
2020-03-12 17:06:56	Tikrintojų sąrašas sukurtas.	
2020-03-13 09:08:46	Jonavos vandenys, UAB - Jonavos r. sav. (naudotojas Violeta Tarosienė) sutikta.	
2020-03-25 08:46:13	Duomenys įkelti.	
2020-03-25 08:46:28	Duomenys pateikti.	
2020-03-23 11:55:41	Grąžintas taisymui	Grąžintas taisymui su pastabomis iš Jonavos rajo administracija - Architektūros ir urbanistikos skyr darbuotojo Eglė Galimovienė
2020-03-26 12:57:23	ESO, AB - Kauno regionas TOPO (naudotojas Eduardas Urbonas) sutikta.	
2020-04-07 10:24:27	Jonavos rajono savivaldybės administracija - Architektūros ir urbanistikos skyrius (naudotojas Eglė Galimovienė) sutikta.	
2020-04-07 10:24:29	Derintojų sąrašas sukurtas.	
2020-04-07 10:24:47	Jonavos rajono savivaldybės administracija (naudotojas Eglė Galimovienė) sutikta.	
2020-04-07 10:24:47	Suteiktas unikalus numeris 46:20:230	
2020-04-07 10:24:47	Priimtas į TOPD	
2020-03-18 11:15:27	Telia Lietuva, AB - Jonavos r. sav. (naudotojas Linas Barzda) sutikta.	
2020-03-18 11:15:27	Perduota savivaldybei.	

© 2020 - VĮ GIS-Centras

LT1-DPS2-Žeimių sen. Martyniškis(2)

Paraiškos Nr.	166774
Proceso teritorijos Nr.	1317308
Paraiškos pavadinimas	LT1-DPS2-Žeimių sen. Martyniškis(2)
Paraiškos adresas	Jonavos g. 7, LT-44192 Kaunas, Lietuva
Geodezininko atstovaujama įmonė	
Įmonės numeris	234004210
Būklė	Suteiktas numeris: 46:20:195
Plano tipas	Topografinis planas
Topografinio plano potipis	Prieš statybas
Statytojas	Rail Baltica
Galimybė atsisiųsti didesnę nei 3 ha teritoriją	☑
TOPD Savivaldybės duomenys	Atsisiųsti
SEDR DWG brėžinys (beta versija)	Atsisiųsti
Lietuvos geležinkelių infrastruktūra, AB - Kauno regionas	Institucija duomenų nepateikė per 5 d.d.
Lietuvos geležinkelių infrastruktūra, AB - Kauno regionas. Signalizacija, telekomunikacijos, elektra	1317308 duom.dwg
Lietuvos geležinkelių infrastruktūra, AB - Kauno regionas. Vandentiekis, nuotekos, drenažas, dujotiekis, šilumos tinklai_B	Tinklų nėra
Lietuvos geležinkelių infrastruktūra, AB - Kauno regionas. Vandentiekis, nuotekos, drenažas, dujotiekis, šilumos tinklai	Institucija duomenų nepateikė per 5 d.d.
Telia Lietuva, AB - Jonavos r. sav.	Institucija duomenų nepateikė per 5 d.d.
Jonavos vandenys, UAB - Jonavos r. sav.	Institucija duomenų nepateikė per 5 d.d.
Jonavos r. sav. - Žemės ūkio skyrius	Institucija duomenų nepateikė per 5 d.d.
Jonavos r. sav. - Architektūros ir urbanistikos skyrius	Institucija duomenų nepateikė per 5 d.d.
ESO, AB - Kauno regionas TOPO	Duomenų nėra

Peržiūrėti teritoriją

Duomenys

Duomenų Nr.	Failo pavadinimas	Statusas	Veiksmai
231265	LT1-DPS2-Jonavos r.Martyniškis(2).dwg	Aktyvus	

Derinančių institucijų pasirašyto brėžinio kopija

Kopijos Nr.	Failo pavadinimas	Sukūrimo data	Veiksmai

Įkelti brėžinio kopiją

Galima įkelti tik .pdf failus.

Sprendimai

Sprendimo Nr.	Sprendimą atliekanti organizacija	Teritorija	Būklė	Sukūrimo data	Automatinio sutiki data
709870	ESO, AB	Kauno regionas TOPO	Sutikta	2020-03-12 17:18:43	2020-03-26 17:18:
709871	Jonavos rajono savivaldybės administracija	Architektūros ir urbanistikos skyrius	Sutikta	2020-03-12 17:18:43	2020-03-26 17:18:
709872	Jonavos rajono savivaldybės administracija	Žemės ūkio skyrius	Sutikta	2020-03-12 17:18:43	2020-03-26 17:18:
709873	Jonavos vandenys, UAB	Jonavos r. sav.	Sutikta	2020-03-12 17:18:43	2020-03-26 17:18:
709874	Telia Lietuva, AB	Jonavos r. sav.	Sutikta	2020-03-12 17:18:43	2020-03-26 17:18:
709875	Lietuvos geležinkeliai, AB	Kauno regionas. Vandentiekis, nuotekos, drenažas, dujotiekis, šilumos tinklai	Sutikta	2020-03-12 17:18:43	2020-03-26 17:18:
709876	Lietuvos geležinkeliai, AB	Kauno regionas. Vandentiekis, nuotekos, drenažas, dujotiekis, šilumos tinklai_B	Sutikta	2020-03-12 17:18:43	2020-03-26 17:18:
709877	Lietuvos geležinkeliai, AB	Kauno regionas. Signalizacija, telekomunikacijos, elektra	Sutikta	2020-03-12 17:18:43	2020-03-26 17:18:
709878	Lietuvos geležinkeliai, AB	Kauno regionas	Sutikta	2020-03-12 17:18:43	2020-03-26 17:18:

727875	Jonavos rajono savivaldybės administracija	Sutikta	2020-03-26 17:20:45	2020-03-30 17:20:

Įvykiai

Įvykio Data	Įvykio Pavadinimas	Įvykio informacija
2020-03-03 08:38:45	Sukurta.	
2020-03-16 09:09:44	ESO, AB - Kauno regionas TOPO (naudotojas Eduardas Urbonas) sutikta.	
2020-03-17 08:28:56	Jonavos rajono savivaldybės administracija - Žemės ūkio skyrius (naudotojas Mindaugas Gritenas) sutikta.	
2020-03-12 17:18:26	Duomenys įkelti.	
2020-03-12 17:18:34	Duomenys pateikti.	
2020-03-12 17:18:43	Tikrintojų sąrašas sukurtas.	
2020-03-13 09:12:33	Jonavos vandenys, UAB - Jonavos r. sav. (naudotojas Violeta Tarosienė) sutikta.	
2020-03-18 11:16:46	Telia Lietuva, AB - Jonavos r. sav. (naudotojas Linas Barzda) sutikta.	
2020-03-13 14:14:33	Lietuvos geležinkeliai, AB - Kauno regionas. Signalizacija, telekomunikacijos, elektra (naudotojas Tomas Laurinėnas) sutikta.	
2020-03-26 17:20:43	Jonavos rajono savivaldybės administracija - Architektūros ir urbanistikos skyrius: Suderinta automatiškai (praėjus 10 d.d.)	
2020-03-13 15:25:09	Lietuvos geležinkeliai, AB - Kauno regionas. Vandentiekis, nuotekos, drenažas, dujotiekis, šilumos tinklai (naudotojas Igoris Aleksa) sutikta.	
2020-03-26 17:20:45	Derintojų sąrašas sukurtas.	
2020-03-16 08:23:40	Lietuvos geležinkeliai, AB - Kauno regionas. Vandentiekis, nuotekos, drenažas, dujotiekis, šilumos tinklai_B (naudotojas Monika Petrauskienė) sutikta.	
2020-03-16 08:35:57	Lietuvos geležinkeliai, AB - Kauno regionas (naudotojas Mindaugas Juraška) sutikta.	
2020-03-27 14:31:43	Jonavos rajono savivaldybės administracija (naudotojas Eglė Galimovienė) sutikta.	
2020-03-27 14:31:44	Suteiktas unikalus numeris 46:20:195	
2020-03-27 14:31:44	Priimtas į TOPD	

© 2020 - VĮ GIS-Centras

Pateikti **Derinami** **Suderinti** **Atmesti** **Pagalba** **Žemėlapis**

Jonavos r. sav., Rimkai Čičinų kel. - 1

Paraiškos Nr.	169642
Proceso teritorijos Nr.	1329407
Paraiškos pavadinimas	Jonavos r. sav., Rimkai Čičinų kel. - 1
Paraiškos adresas	Jonavos g. 7, LT-44192 Kaunas, Lietuva
Geodezininko atstovaujama įmonė	
Įmonės numeris	234004210
Būklė	Suteiktas numeris: 46:20:194
Plano tipas	Topografinis planas
Topografinio plano potipis	Prieš statybas
Statytojas	Rail Baltica
Galimybė atsisiųsti didesnę nei 3 ha teritoriją	☑
TOPD Savivaldybės duomenys	Atsisiųsti
SEDR DWG brėžinys (beta versija)	Atsisiųsti
Telia Lietuva, AB - Jonavos r. sav.	Duomenų teikimas nutrauktas
Jonavos vandenys, UAB - Jonavos r. sav.	Duomenų teikimas nutrauktas
Jonavos r. sav. - Žemės ūkio skyrius	Duomenų teikimas nutrauktas
Jonavos r. sav. - Architektūros ir urbanistikos skyrius	Duomenų teikimas nutrauktas
ESO, AB - Kauno regionas TOPO	Atsisiųsti

Peržiūrėti teritoriją

Duomenys

Duomenų Nr.	Failo pavadinimas	Statusas	Veiksmai
231251	LT1-DPS2-Jonavos r. Rimkai Čičinų kel.(1).dwg	Aktyvus	

Derinančių institucijų pasirašyto brėžinio kopija

Kopijos Nr.	Failo pavadinimas	Sukūrimo data	Veiksmai

Įkelti brėžinio kopiją

Galima įkelti tik .pdf failus.

Sprendimai

Sprendimo Nr.	Sprendimą atliekanti organizacija	Teritorija	Būklė	Sukūrimo data	Automatinio sutiki data
709818	ESO, AB	Kauno regionas TOPO	Sutikta	2020-03-12 16:57:35	2020-03-26 16:57:
709819	Jonavos rajono savivaldybės administracija	Architektūros ir urbanistikos skyrius	Sutikta	2020-03-12 16:57:35	2020-03-26 16:57:
709820	Jonavos rajono savivaldybės administracija	Žemės ūkio skyrius	Sutikta	2020-03-12 16:57:35	2020-03-26 16:57:
709822	Telia Lietuva, AB	Jonavos r. sav.	Sutikta	2020-03-12 16:57:35	2020-03-26 16:57:
709821	Jonavos vandenys, UAB	Jonavos r. sav.	Sutikta	2020-03-12 16:57:35	2020-03-26 16:57:
727837	Jonavos rajono savivaldybės administracija		Sutikta	2020-03-26 17:00:07	2020-03-30 17:00:

Įvykiai

Įvykio Data	Įvykio Pavadinimas	Įvykio informacija
2020-03-16 09:05:01	ESO, AB - Kauno regionas TOPO (naudotojas Eduardas Urbonas) sutikta.	
2020-03-16 09:22:33	Jonavos rajono savivaldybės administracija - Žemės ūkio skyrius (naudotojas Mindaugas Gritenas) sutikta.	
2020-03-12 16:55:34	Sukurta.	
2020-03-12 16:57:15	Duomenys įkelti.	
2020-03-12 16:57:26	Duomenys pateikti.	

2020-03-12 16:57:35	Tikrintojų sąrašas sukurtas.
2020-03-13 09:08:14	Jonavos vandenys, UAB - Jonavos r. sav. (naudotojas Violeta Tarosienė) sutikta.
2020-03-26 17:00:05	Jonavos rajono savivaldybės administracija - Architektūros ir urbanistikos skyrius: Suderinta automatiškai (praėjus 10 d.d.)
2020-03-26 17:00:07	Derintojų sąrašas sukurtas.
2020-03-18 11:14:36	Telia Lietuva, AB - Jonavos r. sav. (naudotojas Linas Barzda) sutikta.
2020-03-27 14:31:25	Jonavos rajono savivaldybės administracija (naudotojas Eglė Galimovienė) sutikta.
2020-03-27 14:31:25	Suteiktas unikalus numeris 46:20:194
2020-03-27 14:31:25	Priimtas į TOPD

© 2020 - VĮ GIS-Centras

Pateikti **Derinami** **Suderinti** **Atmesti** **Pagalba** **Žemėlapis**

LT1-DPS2-Jonavos r. Kurmagala Kauno kel.(2)

Paraiškos Nr.	166858
Proceso teritorijos Nr.	1317365
Paraiškos pavadinimas	LT1-DPS2-Jonavos r. Kurmagala Kauno kel.(2)
Paraiškos adresas	Jonavos g. 7, LT-44192 Kaunas, Lietuva
Geodezininko atstovaujama įmonė	
Įmonės numeris	234004210
Būklė	Suteiktas numeris: 46:20:193
Plano tipas	Topografinis planas
Topografinio plano potipis	Prieš statybas
Statytojas	Rail Baltica
Galimybė atsisiųsti didesnę nei 3 ha teritoriją	☑
TOPD Savivaldybės duomenys	Atsisiųsti
SEDR DWG brėžinys (beta versija)	Atsisiųsti
Telia Lietuva, AB - Jonavos r. sav.	Institucija duomenų nepateikė per 5 d.d.
Jonavos vandenys, UAB - Jonavos r. sav.	Institucija duomenų nepateikė per 5 d.d.
Jonavos r. sav. - Žemės ūkio skyrius	Institucija duomenų nepateikė per 5 d.d.
Jonavos r. sav. - Architektūros ir urbanistikos skyrius	1317365.dwg
ESO, AB - Kauno regionas TOPO	Atsisiųsti

Peržiūrėti teritoriją

Duomenys

Duomenų Nr.	Failo pavadinimas	Statusas	Veiksmai
231185	Jonavos r. Kurmagala Kauno kel.(2).dwg	Aktyvus	

Derinančių institucijų pasirašyto brėžinio kopija

Kopijos Nr.	Failo pavadinimas	Sukūrimo data	Veiksmai

Įkelti brėžinio kopiją

Galima įkelti tik .pdf failus.

Sprendimai

Sprendimo Nr.	Sprendimą atliekanti organizacija	Teritorija	Būklė	Sukūrimo data	Automatinio sutiki data
709634	ESO, AB	Kauno regionas TOPO	Sutikta	2020-03-12 16:14:28	2020-03-26 16:14:
709635	Jonavos rajono savivaldybės administracija	Architektūros ir urbanistikos skyrius	Sutikta	2020-03-12 16:14:28	2020-03-26 16:14:
709636	Jonavos rajono savivaldybės administracija	Žemės ūkio skyrius	Sutikta	2020-03-12 16:14:28	2020-03-26 16:14:
709638	Telia Lietuva, AB	Jonavos r. sav.	Sutikta	2020-03-12 16:14:28	2020-03-26 16:14:
709637	Jonavos vandenys, UAB	Jonavos r. sav.	Sutikta	2020-03-12 16:14:28	2020-03-26 16:14:
727741	Jonavos rajono savivaldybės administracija		Sutikta	2020-03-26 16:15:07	2020-03-30 16:15:

Įvykiai

Įvykio Data	Įvykio Pavadinimas	Įvykio informacija
2020-03-16 10:55:22	ESO, AB - Kauno regionas TOPO (naudotojas Liubovė Katasonova) sutikta.	
2020-03-03 10:21:30	Sukurta.	
2020-03-12 16:14:11	Duomenys įkelti.	
2020-03-12 16:14:20	Duomenys pateikti.	
2020-03-12 16:14:28	Tikrintojų sąrašas sukurtas.	

2020-03-13 10:09:34	Jonavos rajono savivaldybės administracija - Žemės ūkio skyrius (naudotojas Mindaugas Gritenas) sutikta.
2020-03-18 11:07:34	Telia Lietuva, AB - Jonavos r. sav. (naudotojas Linas Barzda) sutikta.
2020-03-13 13:07:49	Jonavos vandenys, UAB - Jonavos r. sav. (naudotojas Violeta Tarosienė) sutikta.
2020-03-26 16:15:05	Jonavos rajono savivaldybės administracija - Architektūros ir urbanistikos skyrius: Suderinta automatiškai (praėjus 10 d.d.)
2020-03-26 16:15:07	Derintojų sąrašas sukurtas.
2020-03-27 14:31:05	Jonavos rajono savivaldybės administracija (naudotojas Eglė Galimovienė) sutikta.
2020-03-27 14:31:05	Suteiktas unikalus numeris 46:20:193
2020-03-27 14:31:05	Priimtas į TOPD

© 2020 - VĮ GIS-Centras

Pateikti **Derinami** **Suderinti** **Atmesti** **Pagalba** **Žemėlapis**

LT1-DPS2-Jonavos r. Kurmagala Kauno kel.(4)

Paraiškos Nr.	166854
Proceso teritorijos Nr.	1316929
Paraiškos pavadinimas	LT1-DPS2-Jonavos r. Kurmagala Kauno kel.(4)
Paraiškos adresas	Jonavos g. 7, LT-44192 Kaunas, Lietuva
Geodezininko atstovaujama įmonė	
Įmonės numeris	234004210
Būklė	Suteiktas numeris: 46:20:192
Plano tipas	Topografinis planas
Topografinio plano potipis	Prieš statybas
Statytojas	Rail Baltica
Galimybė atsisiųsti didesnę nei 3 ha teritoriją	☑
TOPD Savivaldybės duomenys	Atsisiųsti
SEDR DWG brėžinys (beta versija)	Atsisiųsti
Telia Lietuva, AB - Jonavos r. sav.	Institucija duomenų nepateikė per 5 d.d.
Jonavos vandenys, UAB - Jonavos r. sav.	Institucija duomenų nepateikė per 5 d.d.
Jonavos r. sav. - Žemės ūkio skyrius	Institucija duomenų nepateikė per 5 d.d.
Jonavos r. sav. - Architektūros ir urbanistikos skyrius	Institucija duomenų nepateikė per 5 d.d.
ESO, AB - Kauno regionas TOPO	Atsisiųsti

Peržiūrėti teritoriją

Duomenys

Duomenų Nr.	Failo pavadinimas	Statusas	Veiksmai
231178	LT1-DPS2-Jonavos r. Kurmagala Kauno kel.(4).dwg	Aktyvus	

Derinančių institucijų pasirašyto brėžinio kopija

Kopijos Nr.	Failo pavadinimas	Sukūrimo data	Veiksmai
Įkelti brėžinio kopiją			

Galima įkelti tik .pdf failus.

Sprendimai

Sprendimo Nr.	Sprendimą atliekanti organizacija	Teritorija	Būklė	Sukūrimo data	Automatinio sutiki data
709598	ESO, AB	Kauno regionas TOPO	Sutikta	2020-03-12 16:06:48	2020-03-26 16:06:
709599	Jonavos rajono savivaldybės administracija	Architektūros ir urbanistikos skyrius	Sutikta	2020-03-12 16:06:49	2020-03-26 16:06:
709600	Jonavos rajono savivaldybės administracija	Žemės ūkio skyrius	Sutikta	2020-03-12 16:06:49	2020-03-26 16:06:
709601	Jonavos vandenys, UAB	Jonavos r. sav.	Sutikta	2020-03-12 16:06:49	2020-03-26 16:06:
709602	Telia Lietuva, AB	Jonavos r. sav.	Sutikta	2020-03-12 16:06:49	2020-03-26 16:06:
727725	Jonavos rajono savivaldybės administracija		Sutikta	2020-03-26 16:10:07	2020-03-30 16:10:

Įvykiai

Įvykio Data	Įvykio Pavadinimas	Įvykio informacija
2020-03-03 10:17:25	Sukurta.	
2020-03-16 11:03:49	ESO, AB - Kauno regionas TOPO (naudotojas Danguolė Ivanauskienė) sutikta.	
2020-03-18 10:54:26	Telia Lietuva, AB - Jonavos r. sav. (naudotojas Linas Barzda) sutikta.	
2020-03-12 16:06:32	Duomenys įkelti.	
2020-03-12 16:06:40	Duomenys pateikti.	

2020-03-12 16:06:49	Tikrintojų sąrašas sukurtas.
2020-03-13 10:06:15	Jonavos rajono savivaldybės administracija - Žemės ūkio skyrius (naudotojas Mindaugas Gritenas) sutikta.
2020-03-13 13:16:23	Jonavos vandenys, UAB - Jonavos r. sav. (naudotojas Violeta Tarosienė) sutikta.
2020-03-26 16:10:05	Jonavos rajono savivaldybės administracija - Architektūros ir urbanistikos skyrius: Suderinta automatiškai (praėjus 10 d.d.)
2020-03-26 16:10:07	Derintojų sąrašas sukurtas.
2020-03-27 14:30:59	Jonavos rajono savivaldybės administracija (naudotojas Eglė Galimovienė) sutikta.
2020-03-27 14:30:59	Suteiktas unikalus numeris 46:20:192
2020-03-27 14:30:59	Priimtas į TOPD

© 2020 - VĮ GIS-Centras

Pateikti **Derinami** **Suderinti** **Atmesti** **Pagalba** **Žemėlapis**

LT1-DPS2-Jonavos r. Varpiai Pakrantės g.(1)

Paraiškos Nr.	166825
Proceso teritorijos Nr.	1317346
Paraiškos pavadinimas	LT1-DPS2-Jonavos r. Varpiai Pakrantės g.(1)
Paraiškos adresas	Jonavos g. 7, LT-44192 Kaunas, Lietuva
Geodezininko atstovaujama įmonė	
Įmonės numeris	234004210
Būklė	Suteiktas numeris: 46:20:191
Plano tipas	Topografinis planas
Topografinio plano potipis	Prieš statybas
Statytojas	Rail Baltica
Galimybė atsisiųsti didesnę nei 3 ha teritoriją	☑
TOPD Savivaldybės duomenys	Atsisiųsti
SEDR DWG brėžinys (beta versija)	Atsisiųsti
Telia Lietuva, AB - Jonavos r. sav.	Atsisiųsti Institucija duomenų nepateikė per 5 d.d.
Jonavos vandenys, UAB - Jonavos r. sav.	Institucija duomenų nepateikė per 5 d.d.
Jonavos r. sav. - Žemės ūkio skyrius	Institucija duomenų nepateikė per 5 d.d.
Jonavos r. sav. - Architektūros ir urbanistikos skyrius	Institucija duomenų nepateikė per 5 d.d.
ESO, AB - Kauno regionas TOPO	Atsisiųsti

Peržiūrėti teritoriją

Duomenys

Duomenų Nr.	Failo pavadinimas	Statusas	Veiksmai
231158	LT1-DPS2-Jonavos r. Varpiai Pakrantės g.(1).dwg	Aktyvus	

Derinančių institucijų pasirašyto brėžinio kopija

Kopijos Nr.	Failo pavadinimas	Sukūrimo data	Veiksmai

Įkelti brėžinio kopiją

Galima įkelti tik .pdf failus.

Sprendimai

Sprendimo Nr.	Sprendimą atliekanti organizacija	Teritorija	Būklė	Sukūrimo data	Automatinio sutiki data
709535	ESO, AB	Kauno regionas TOPO	Sutikta	2020-03-12 15:55:12	2020-03-26 15:55:
709537	Jonavos rajono savivaldybės administracija	Žemės ūkio skyrius	Sutikta	2020-03-12 15:55:12	2020-03-26 15:55:
709536	Jonavos rajono savivaldybės administracija	Architektūros ir urbanistikos skyrius	Sutikta	2020-03-12 15:55:12	2020-03-26 15:55:
709538	Jonavos vandenys, UAB	Jonavos r. sav.	Sutikta	2020-03-12 15:55:12	2020-03-26 15:55:
709539	Telia Lietuva, AB	Jonavos r. sav.	Sutikta	2020-03-12 15:55:13	2020-03-26 15:55:
727704	Jonavos rajono savivaldybės administracija		Sutikta	2020-03-26 16:00:07	2020-03-30 16:00:

Įvykiai

Įvykio Data	Įvykio Pavadinimas	Įvykio informacija
2020-03-03 09:39:58	Sukurta.	
2020-03-16 10:43:10	ESO, AB - Kauno regionas TOPO (naudotojas Eduardas Urbonas) sutikta.	
2020-03-12 15:54:46	Duomenys įkelti.	
2020-03-12 15:55:03	Duomenys pateikti.	
2020-03-12 15:55:13	Tikrintojų sąrašas sukurtas.	

2020-03-13 08:29:15	Jonavos vandenys, UAB - Jonavos r. sav. (naudotojas Violeta Tarosienė) sutikta.
2020-03-13 08:38:09	Jonavos rajono savivaldybės administracija - Žemės ūkio skyrius (naudotojas Mindaugas Gritenas) sutikta.
2020-03-18 10:51:28	Telia Lietuva, AB - Jonavos r. sav. (naudotojas Linas Barzda) sutikta.
2020-03-26 16:00:05	Jonavos rajono savivaldybės administracija - Architektūros ir urbanistikos skyrius: Suderinta automatiškai (praėjus 10 d.d.)
2020-03-26 16:00:07	Derintojų sąrašas sukurtas.
2020-03-27 14:30:53	Jonavos rajono savivaldybės administracija (naudotojas Eglė Galimovienė) sutikta.
2020-03-27 14:30:54	Suteiktas unikalus numeris 46:20:191
2020-03-27 14:30:54	Priimtas į TOPD

© 2020 - VĮ GIS-Centras

Pateikti **Derinami** **Suderinti** **Atmesti** **Pagalba** **Žemėlapis**

LT1-DPS2-Jonavos r. Kurmagala Kauno kel.

Paraiškos Nr.	166860
Proceso teritorijos Nr.	1316931
Paraiškos pavadinimas	LT1-DPS2-Jonavos r. Kurmagala Kauno kel.
Paraiškos adresas	Jonavos g. 7, LT-44192 Kaunas, Lietuva
Geodezininko atstovaujama įmonė	
Įmonės numeris	234004210
Būklė	Suteiktas numeris: 46:20:188
Plano tipas	Topografinis planas
Topografinio plano potipis	Prieš statybas
Statytojas	Rail Baltica
Galimybė atsisiųsti didesnę nei 3 ha teritoriją	☑
TOPD Savivaldybės duomenys	Atsisiųsti
SEDR DWG brėžinys (beta versija)	Atsisiųsti
Litgrid, AB - Jonavos r. sav.	Atsisiųsti
Telia Lietuva, AB - Jonavos r. sav.	Institucija duomenų nepateikė per 5 d.d.
Jonavos vandenys, UAB - Jonavos r. sav.	Institucija duomenų nepateikė per 5 d.d.
Jonavos r. sav. - Žemės ūkio skyrius	Institucija duomenų nepateikė per 5 d.d.
Jonavos r. sav. - Architektūros ir urbanistikos skyrius	1316931.dwg
ESO, AB - Kauno regionas TOPO	Atsisiųsti

Peržiūrėti teritoriją

Duomenys

Duomenų Nr.	Failo pavadinimas	Statusas	Veiksmai
231480	LT1-DPS2-Jonavos r.Kurmagala Kauno kel.dwg	Aktyvus	

Derinančių institucijų pasirašyto brėžinio kopija

Kopijos Nr.	Failo pavadinimas	Sukūrimo data	Veiksmai
Įkelti brėžinio kopiją			

Galima įkelti tik .pdf failus.

Sprendimai

Sprendimo Nr.	Sprendimą atliekanti organizacija	Teritorija	Būklė	Sukūrimo data	Automatinio sutiki data
710565	ESO, AB	Kauno regionas TOPO	Sutikta	2020-03-13 11:05:12	2020-03-27 11:05:
710566	Jonavos rajono savivaldybės administracija	Architektūros ir urbanistikos skyrius	Sutikta	2020-03-13 11:05:13	2020-03-27 11:05:
710567	Jonavos rajono savivaldybės administracija	Žemės ūkio skyrius	Sutikta	2020-03-13 11:05:13	2020-03-27 11:05:
710568	Jonavos vandenys, UAB	Jonavos r. sav.	Sutikta	2020-03-13 11:05:13	2020-03-27 11:05:
710569	Telia Lietuva, AB	Jonavos r. sav.	Sutikta	2020-03-13 11:05:13	2020-03-27 11:05:
710570	Litgrid, AB	Jonavos r. sav.	Sutikta	2020-03-13 11:05:13	2020-03-27 11:05:
728656	Jonavos rajono savivaldybės administracija		Sutikta	2020-03-27 11:09:48	2020-03-31 11:09:

Įvykiai

Įvykio Data	Įvykio Pavadinimas	Įvykio informacija
2020-03-03 10:22:28	Sukurta.	
2020-03-03 10:23:48	Prašymas dėl leidimo atsisiųsti didesnę nei 3 ha teritoriją - išsiųstas	
2020-03-03 14:19:02	Suteiktas leidimas atsisųsti didesnę nei 3 ha teritoriją	
2020-03-16 13:30:28		

	Jonavos rajono savivaldybės administracija - Žemės ūkio skyrius (naudotojas Mindaugas Gritenas) sutikta.
2020-03-17 12:28:15	ESO, AB - Kauno regionas TOPO (naudotojas Eduardas Urbonas) sutikta.
2020-03-13 11:04:57	Duomenys įkelti.
2020-03-13 11:05:04	Duomenys pateikti.
2020-03-18 11:26:10	Telia Lietuva, AB - Jonavos r. sav. (naudotojas Linas Barzda) sutikta.
2020-03-13 11:05:13	Tikrintojų sąrašas sukurtas.
2020-03-13 13:08:24	Jonavos vandenys, UAB - Jonavos r. sav. (naudotojas Violeta Tarosienė) sutikta.
2020-03-13 16:25:50	Litgrid, AB - Jonavos r. sav. (naudotojas Gediminas Žukauskas) sutikta.
2020-03-27 11:09:45	Jonavos rajono savivaldybės administracija - Architektūros ir urbanistikos skyrius: Suderinta automatiškai (praėjus 10 d.d.)
2020-03-27 11:09:48	Derintojų sąrašas sukurtas.
2020-03-27 12:41:59	Jonavos rajono savivaldybės administracija (naudotojas Eglė Galimovienė) sutikta.
2020-03-27 12:41:59	Suteiktas unikalus numeris 46:20:188
2020-03-27 12:41:59	Priimtas į TOPD

© 2020 - VĮ GIS-Centras

Pateikti **Derinami** **Suderinti** **Atmesti** **Pagalba** **Žemėlapis**

LT1-DPS2-Jonavos r. Varpiai Pakrantės g.(2)

Paraiškos Nr.	166823
Proceso teritorijos Nr.	1317345
Paraiškos pavadinimas	LT1-DPS2-Jonavos r. Varpiai Pakrantės g.(2)
Paraiškos adresas	Jonavos g. 7, LT-44192 Kaunas, Lietuva
Geodezininko atstovaujama įmonė	
Įmonės numeris	234004210
Būklė	Suteiktas numeris: 46:20:187
Plano tipas	Topografinis planas
Topografinio plano potipis	Prieš statybas
Statytojas	Rail Baltica
Galimybė atsisiųsti didesnę nei 3 ha teritoriją	☑
TOPD Savivaldybės duomenys	Atsisiųsti
SEDR DWG brėžinys (beta versija)	Atsisiųsti
Telia Lietuva, AB - Jonavos r. sav.	Institucija duomenų nepateikė per 5 d.d.
Jonavos vandenys, UAB - Jonavos r. sav.	Institucija duomenų nepateikė per 5 d.d.
Jonavos r. sav. - Žemės ūkio skyrius	Institucija duomenų nepateikė per 5 d.d.
Jonavos r. sav. - Architektūros ir urbanistikos skyrius	Institucija duomenų nepateikė per 5 d.d.
ESO, AB - Kauno regionas TOPO	Atsisiųsti

Peržiūrėti teritoriją

Duomenys

Duomenų Nr.	Failo pavadinimas	Statusas	Veiksmai
231159	LT1-DPS2-Jonavos r. Varpiai Pakrantės g.(2).dwg	Aktyvus	

Derinančių institucijų pasirašyto brėžinio kopija

Kopijos Nr.	Failo pavadinimas	Sukūrimo data	Veiksmai
Įkelti brėžinio kopiją			

Galima įkelti tik .pdf failus.

Sprendimai

Sprendimo Nr.	Sprendimą atliekanti organizacija	Teritorija	Būklė	Sukūrimo data	Automatinio sutiki data
709540	ESO, AB	Kauno regionas TOPO	Sutikta	2020-03-12 15:56:54	2020-03-26 15:56:
709541	Jonavos rajono savivaldybės administracija	Architektūros ir urbanistikos skyrius	Sutikta	2020-03-12 15:56:54	2020-03-26 15:56:
709542	Jonavos rajono savivaldybės administracija	Žemės ūkio skyrius	Sutikta	2020-03-12 15:56:54	2020-03-26 15:56:
709543	Jonavos vandenys, UAB	Jonavos r. sav.	Sutikta	2020-03-12 15:56:54	2020-03-26 15:56:
709544	Telia Lietuva, AB	Jonavos r. sav.	Sutikta	2020-03-12 15:56:54	2020-03-26 15:56:
727703	Jonavos rajono savivaldybės administracija		Sutikta	2020-03-26 16:00:07	2020-03-30 16:00:

Įvykiai

Įvykio Data	Įvykio Pavadinimas	Įvykio informacija
2020-03-16 10:32:02	ESO, AB - Kauno regionas TOPO (naudotojas Liubovė Katasonova) sutikta.	
2020-03-03 09:38:49	Sukurta.	
2020-03-12 15:56:36	Duomenys įkelti.	
2020-03-12 15:56:46	Duomenys pateikti.	
2020-03-12 15:56:54	Tikrintojų sąrašas sukurtas.	

2020-03-13 08:28:52	Jonavos vandenys, UAB - Jonavos r. sav. (naudotojas Violeta Tarosienė) sutikta.
2020-03-13 08:39:12	Jonavos rajono savivaldybės administracija - Žemės ūkio skyrius (naudotojas Mindaugas Gritenas) sutikta.
2020-03-18 10:52:39	Telia Lietuva, AB - Jonavos r. sav. (naudotojas Linas Barzda) sutikta.
2020-03-26 16:00:05	Jonavos rajono savivaldybės administracija - Architektūros ir urbanistikos skyrius: Suderinta automatiškai (praėjus 10 d.d.)
2020-03-26 16:00:07	Derintojų sąrašas sukurtas.
2020-03-27 12:40:45	Jonavos rajono savivaldybės administracija (naudotojas Eglė Galimovienė) sutikta.
2020-03-27 12:40:45	Suteiktas unikalus numeris 46:20:187
2020-03-27 12:40:45	Priimtas į TOPD

© 2020 - VĮ GIS-Centras

Pateikti **Derinami** **Suderinti** **Atmesti** **Pagalba** **Žemėlapis**

LT1-DPS2-Žeimių sen. Martyniškis(3)

Paraiškos Nr.	166776
Proceso teritorijos Nr.	1317309
Paraiškos pavadinimas	LT1-DPS2-Žeimių sen. Martyniškis(3)
Paraiškos adresas	Jonavos g. 7, LT-44192 Kaunas, Lietuva
Geodezininko atstovaujama įmonė	
Įmonės numeris	234004210
Būklė	Suteiktas numeris: 46:20:186
Plano tipas	Topografinis planas
Topografinio plano potipis	Prieš statybas
Statytojas	Rail Baltica
Galimybė atsisiųsti didesnę nei 3 ha teritoriją	☑
TOPD Savivaldybės duomenys	Atsisiųsti
SEDR DWG brėžinys (beta versija)	Atsisiųsti
Telia Lietuva, AB - Jonavos r. sav.	Atsisiųsti Institucija duomenų nepateikė per 5 d.d.
Jonavos vandenys, UAB - Jonavos r. sav.	Institucija duomenų nepateikė per 5 d.d.
Jonavos r. sav. - Žemės ūkio skyrius	Institucija duomenų nepateikė per 5 d.d.
Jonavos r. sav. - Architektūros ir urbanistikos skyrius	Institucija duomenų nepateikė per 5 d.d.
ESO, AB - Kauno regionas TOPO	Atsisiųsti

Peržiūrėti teritoriją

Duomenys

Duomenų Nr.	Failo pavadinimas	Statusas	Veiksmai
231131	LT1-DPS2-Jonavos r.Martyniškis(3).dwg	Aktyvus	

Derinančių institucijų pasirašyto brėžinio kopija

Kopijos Nr.	Failo pavadinimas	Sukūrimo data	Veiksmai

Įkelti brėžinio kopiją

Galima įkelti tik .pdf failus.

Sprendimai

Sprendimo Nr.	Sprendimą atliekanti organizacija	Teritorija	Būklė	Sukūrimo data	Automatinio sutiki data
709409	ESO, AB	Kauno regionas TOPO	Sutikta	2020-03-12 15:26:24	2020-03-26 15:26:
709410	Jonavos rajono savivaldybės administracija	Architektūros ir urbanistikos skyrius	Sutikta	2020-03-12 15:26:25	2020-03-26 15:26:
709411	Jonavos rajono savivaldybės administracija	Žemės ūkio skyrius	Sutikta	2020-03-12 15:26:25	2020-03-26 15:26:
709412	Jonavos vandenys, UAB	Jonavos r. sav.	Sutikta	2020-03-12 15:26:25	2020-03-26 15:26:
709413	Telia Lietuva, AB	Jonavos r. sav.	Sutikta	2020-03-12 15:26:25	2020-03-26 15:26:
727622	Jonavos rajono savivaldybės administracija		Sutikta	2020-03-26 15:26:38	2020-03-30 15:26:

Įvykiai

Įvykio Data	Įvykio Pavadinimas	Įvykio informacija
2020-03-03 08:40:10	Sukurta.	
2020-03-12 15:26:09	Duomenys įkelti.	
2020-03-12 15:26:16	Duomenys pateikti.	
2020-03-12 15:26:25	Tikrintojų sąrašas sukurtas.	
2020-03-13 09:05:22	Jonavos vandenys, UAB - Jonavos r. sav. (naudotojas Violeta Tarosienė) sutikta.	

2020-03-16 06:49:59	ESO, AB - Kauno regionas TOPO (naudotojas Pranciškus Misius) sutikta.
2020-03-26 15:26:36	Jonavos rajono savivaldybės administracija - Architektūros ir urbanistikos skyrius: Suderinta automatiškai (praėjus 10 d.d.)
2020-03-26 15:26:38	Derintojų sąrašas sukurtas.
2020-03-27 12:40:33	Jonavos rajono savivaldybės administracija (naudotojas Eglė Galimovienė) sutikta.
2020-03-27 12:40:33	Suteiktas unikalus numeris 46:20:186
2020-03-27 12:40:33	Priimtas į TOPD
2020-03-17 08:29:48	Jonavos rajono savivaldybės administracija - Žemės ūkio skyrius (naudotojas Mindaugas Gritenas) sutikta.
2020-03-18 10:38:28	Telia Lietuva, AB - Jonavos r. sav. (naudotojas Linas Barzda) sutikta.

© 2020 - VĮ GIS-Centras

Pateikti **Derinami** **Suderinti** **Atmesti** **Pagalba** **Žemėlapis**

LT1-DPS2(2D.)-jONAVOS RAJ. Veišeikiai

Paraiškos Nr.	177852
Proceso teritorijos Nr.	1371729
Paraiškos pavadinimas	LT1-DPS2(2D.)-jONAVOS RAJ. Veišeikiai
Paraiškos adresas	Rasos g.
Geodezininko atstovaujama įmonė	
Įmonės numeris	234004210
Būklė	Suteiktas numeris: 46:20:414
Plano tipas	Topografinis planas
Topografinio plano potipis	Prieš statybas
Statytojas	Rail Baltica
Galimybė atsisiųsti didesnę nei 3 ha teritoriją	☑
TOPD Savivaldybės duomenys	Atsisiųsti
SEDR DWG brėžinys (beta versija)	Atsisiųsti
Lietuvos geležinkelių infrastruktūra, AB - Kauno regionas	Duomenų teikimas nutrauktas
Lietuvos geležinkelių infrastruktūra, AB - Kauno regionas. Signalizacija, telekomunikacijos, elektra	1371729 duom.dwg
Lietuvos geležinkelių infrastruktūra, AB - Kauno regionas. Vandentiekis, nuotekos, drenažas, dujotiekis, šilumos tinklai_B	Tinklų nėra
Lietuvos geležinkelių infrastruktūra, AB - Kauno regionas. Vandentiekis, nuotekos, drenažas, dujotiekis, šilumos tinklai	Duomenų teikimas nutrauktas
Telia Lietuva, AB - Jonavos r. sav.	Atsisiųsti Duomenų teikimas nutrauktas
Jonavos vandenys, UAB - Jonavos r. sav.	Duomenų teikimas nutrauktas
Jonavos r. sav. - Žemės ūkio skyrius	Duomenų teikimas nutrauktas
Jonavos r. sav. - Architektūros ir urbanistikos skyrius	Duomenų teikimas nutrauktas
ESO, AB - Kauno regionas TOPO	Atsisiųsti

Peržiūrėti teritoriją

Duomenys

Duomenų Nr.	Failo pavadinimas	Statusas	Veiksmai
244168	1.LT1-DPS2(2d.)-Jonavos raj.Veišeikiai.dwg	Neaktyvus	
249225	1.LT1-DPS2(2d.)-Jonavos raj.Veišeikiai.dwg	Aktyvus	

Derinančių institucijų pasirašyto brėžinio kopija

Kopijos Nr.	Failo pavadinimas	Sukūrimo data	Veiksmai

Įkelti brėžinio kopiją

Galima įkelti tik .pdf failus.

Sprendimai

Sprendimo Nr.	Sprendimą atliekanti organizacija	Teritorija	Būklė	Sukūrimo data	Automatinio sutiki data
754732	ESO, AB	Kauno regionas TOPO	Sutikta	2020-04-20 10:44:29	2020-05-05 10:44:
754733	Jonavos rajono savivaldybės administracija	Architektūros ir urbanistikos skyrius	Atmesta	2020-04-20 10:44:29	2020-05-05 10:44:
754734	Jonavos rajono savivaldybės administracija	Žemės ūkio skyrius	Sutikta	2020-04-20 10:44:29	2020-05-05 10:44:
754735	Jonavos vandenys, UAB	Jonavos r. sav.	Sutikta	2020-04-20 10:44:29	2020-05-05 10:44:
754736	Telia Lietuva, AB	Jonavos r. sav.	Atmesta	2020-04-20 10:44:29	2020-05-05 10:44:
754737	Lietuvos geležinkeliai, AB	Kauno regionas. Vandentiekis, nuotekos, drenažas, dujotiekis, šilumos tinklai	Sutikta	2020-04-20 10:44:29	2020-05-05 10:44:
754738	Lietuvos geležinkeliai, AB	Kauno regionas. Vandentiekis, nuotekos, drenažas, dujotiekis, šilumos tinklai_B	Sutikta	2020-04-20 10:44:29	2020-05-05 10:44:
754739	Lietuvos geležinkeliai, AB		Sutikta	2020-04-20 10:44:29	2020-05-05 10:44:

		Kauno regionas. Signalizacija, telekomunikacijos, elektra			
754740	Lietuvos geležinkeliai, AB	Kauno regionas	Sutikta	2020-04-20 10:44:29	2020-05-05 10:44:
772624	Telia Lietuva, AB	Jonavos r. sav.	Sutikta	2020-05-05 09:58:43	2020-05-19 09:58:
772625	Jonavos rajono savivaldybės administracija	Architektūros ir urbanistikos skyrius	Sutikta	2020-05-05 09:58:43	2020-05-19 09:58:
790839	Jonavos rajono savivaldybės administracija		Sutikta	2020-05-19 09:34:14	2020-05-21 09:34:

Įvykiai

Įvykio Data	Įvykio Pavadinimas	Įvykio informacija
2020-04-17 10:04:32	Sukurta.	
2020-04-23 08:41:34	Jonavos rajono savivaldybės administracija - Žemės ūkio skyrius (naudotojas Mindaugas Gritenas) sutikta.	
2020-04-20 10:44:13	Duomenys įkelti.	
2020-04-20 10:44:19	Duomenys pateikti.	
2020-04-20 10:44:29	Tikrintojų sąrašas sukurtas.	
2020-04-20 11:20:45	Lietuvos geležinkeliai, AB - Kauno regionas. Signalizacija, telekomunikacijos, elektra (naudotojas Tomas Laurinėnas) sutikta.	
2020-04-20 11:38:51	Lietuvos geležinkeliai, AB - Kauno regionas. Vandentiekis, nuotekos, drenažas, dujotiekis, šilumos tinklai (naudotojas Igoris Aleksa) sutikta.	
2020-05-05 09:25:14	Grąžintas taisymui	Grąžintas taisymui su pastabomis iš Jonavos rajo administracija - Architektūros ir urbanistikos skyr darbuotojo Eglė Galimovienė
2020-04-20 11:40:07	Lietuvos geležinkeliai, AB - Kauno regionas. Vandentiekis, nuotekos, drenažas, dujotiekis, šilumos tinklai_B (naudotojas Monika Petrauskienė) sutikta.	
2020-04-23 15:39:23	Grąžintas taisymui	Grąžintas taisymui su pastabomis iš Telia Lietuva, sav. organizacijos darbuotojo Linas Barzda
2020-05-05 09:58:22	Duomenys įkelti.	
2020-05-05 09:58:43	Duomenys pateikti.	
2020-04-20 11:43:03	Jonavos vandenys, UAB - Jonavos r. sav. (naudotojas Violeta Tarosienė) sutikta.	
2020-05-05 11:51:08	Telia Lietuva, AB - Jonavos r. sav. (naudotojas Linas Barzda) sutikta.	
2020-04-20 17:02:09	Lietuvos geležinkeliai, AB - Kauno regionas (naudotojas Mindaugas Juraška) sutikta.	
2020-04-21 09:25:20	ESO, AB - Kauno regionas TOPO (naudotojas Rita Jokubavičiūtė) sutikta.	
2020-05-19 09:34:11	Jonavos rajono savivaldybės administracija - Architektūros ir urbanistikos skyrius (naudotojas Eglė Galimovienė) sutikta.	
2020-05-19 09:34:14	Derintojų sąrašas sukurtas.	
2020-05-20 14:54:00	Jonavos rajono savivaldybės administracija (naudotojas Eglė Galimovienė) sutikta.	
2020-05-20 14:54:01	Suteiktas unikalus numeris 46:20:414	
2020-05-20 14:54:01	Priimtas į TOPD	

© 2020 - VĮ GIS-Centras

Pateikti **Derinami** **Suderinti** **Atmesti** **Pagalba** **Žemėlapis**

5-LT1-DPS2(2D.)-Jonavos raj., Čiūdai

Paraiškos Nr.	181251
Proceso teritorijos Nr.	1384898
Paraiškos pavadinimas	5-LT1-DPS2(2D.)-Jonavos raj., Čiūdai
Paraiškos adresas	Jonavos g. 7, LT-44192 Kaunas, Lietuva
Geodezininko atstovaujama įmonė	
Įmonės numeris	234004210
Būklė	Suteiktas numeris: 46:20:413
Plano tipas	Topografinis planas
Topografinio plano potipis	Prieš statybas
Statytojas	Rail Baltica
Galimybė atsisiųsti didesnę nei 3 ha teritoriją	☑
TOPD Savivaldybės duomenys	Atsisiųsti
SEDR DWG brėžinys (beta versija)	Atsisiųsti
Telia Lietuva, AB - Jonavos r. sav.	Duomenų teikimas nutrauktas
Jonavos vandenys, UAB - Jonavos r. sav.	Duomenų teikimas nutrauktas
Jonavos r. sav. - Žemės ūkio skyrius	Duomenų teikimas nutrauktas
Jonavos r. sav. - Architektūros ir urbanistikos skyrius	Duomenų teikimas nutrauktas
ESO, AB - Kauno regionas TOPO	Duomenų nėra

Peržiūrėti teritoriją

Duomenys

Duomenų Nr.	Failo pavadinimas	Statusas	Veiksmai
249110	5.LT1-DPS2(2D) Jonavos raj.Čiūdai.dwg	Aktyvus	

Derinančių institucijų pasirašyto brėžinio kopija

Kopijos Nr.	Failo pavadinimas	Sukūrimo data	Veiksmai
Įkelti brėžinio kopiją			

Galima įkelti tik .pdf failus.

Sprendimai

Sprendimo Nr.	Sprendimą atliekanti organizacija	Teritorija	Būklė	Sukūrimo data	Automatinio sutiki data
772240	ESO, AB	Kauno regionas TOPO	Sutikta	2020-05-05 07:56:34	2020-05-19 07:56:
772241	Jonavos rajono savivaldybės administracija	Architektūros ir urbanistikos skyrius	Sutikta	2020-05-05 07:56:34	2020-05-19 07:56:
772242	Jonavos rajono savivaldybės administracija	Žemės ūkio skyrius	Sutikta	2020-05-05 07:56:34	2020-05-19 07:56:
772244	Telia Lietuva, AB	Jonavos r. sav.	Sutikta	2020-05-05 07:56:34	2020-05-19 07:56:
772243	Jonavos vandenys, UAB	Jonavos r. sav.	Sutikta	2020-05-05 07:56:34	2020-05-19 07:56:
789709	Jonavos rajono savivaldybės administracija		Sutikta	2020-05-18 14:41:51	2020-05-20 14:41:

Įvykiai

Įvykio Data	Įvykio Pavadinimas	Įvykio informacija
2020-05-05 07:56:17	Duomenys įkelti.	
2020-05-05 07:56:23	Duomenys pateikti.	
2020-05-05 07:56:34	Tikrintojų sąrašas sukurtas.	
2020-05-05 09:03:24	Jonavos vandenys, UAB - Jonavos r. sav. (naudotojas Violeta Tarosienė) sutikta.	
2020-05-05 12:57:08	Telia Lietuva, AB - Jonavos r. sav. (naudotojas Linas Barzda) sutikta.	

2020-04-30 08:24:08	Sukurta.
2020-04-30 08:24:51	Prašymas dėl leidimo atsisiųsti didesnę nei 3 ha teritoriją - išsiųstas
2020-05-06 06:18:48	ESO, AB - Kauno regionas TOPO (naudotojas Rita Jokubavičiūtė) sutikta.
2020-04-30 08:28:43	Suteiktas leidimas atsisųsti didesnę nei 3 ha teritoriją
2020-05-07 08:46:44	Jonavos rajono savivaldybės administracija - Žemės ūkio skyrius (naudotojas Mindaugas Gritenas) sutikta.
2020-05-20 14:53:55	Jonavos rajono savivaldybės administracija (naudotojas Eglė Galimovienė) sutikta.
2020-05-20 14:53:55	Suteiktas unikalus numeris 46:20:413
2020-05-20 14:53:55	Priimtas į TOPD
2020-05-18 14:41:49	Jonavos rajono savivaldybės administracija - Architektūros ir urbanistikos skyrius (naudotojas Eglė Galimovienė) sutikta.
2020-05-18 14:41:51	Derintojų sąrašas sukurtas.

© 2020 - VĮ GIS-Centras

Pateikti **Derinami** **Suderinti** **Atmesti** **Pagalba** **Žemėlapis**

2.1-LT1-DPS2(2D.)-Jonavos raj., Stašėnai Pakrantės g.

Paraiškos Nr.	178258
Proceso teritorijos Nr.	1375716
Paraiškos pavadinimas	2.1-LT1-DPS2(2D.)-Jonavos raj., Stašėnai Pakrantės g.
Paraiškos adresas	Jonavos g. 7, LT-44192 Kaunas, Lietuva
Geodezininko atstovaujama įmonė	
Įmonės numeris	234004210
Būklė	Suteiktas numeris: 46:20:329
Plano tipas	Topografinis planas
Topografinio plano potipis	Prieš statybas
Statytojas	Rail Baltica
Galimybė atsisiųsti didesnę nei 3 ha teritoriją	☑
TOPD Savivaldybės duomenys	Atsisiųsti
SEDR DWG brėžinys (beta versija)	Atsisiųsti
Telia Lietuva, AB - Jonavos r. sav.	Duomenų teikimas nutrauktas
Jonavos vandenys, UAB - Jonavos r. sav.	Duomenų teikimas nutrauktas
Jonavos r. sav. - Žemės ūkio skyrius	Duomenų teikimas nutrauktas
Jonavos r. sav. - Architektūros ir urbanistikos skyrius	Duomenų teikimas nutrauktas
ESO, AB - Kauno regionas TOPO	Duomenų nėra

Peržiūrėti teritoriją

Duomenys

Duomenų Nr.	Failo pavadinimas	Statusas	Veiksmai
244173	2.1 LT1-DPS2(2d.)-Jonavos raj.Stašėnai Pakrantės g.dwg	Aktyvus	

Derinančių institucijų pasirašyto brėžinio kopija

Kopijos Nr.	Failo pavadinimas	Sukūrimo data	Veiksmai
Įkelti brėžinio kopiją			

Galima įkelti tik .pdf failus.

Sprendimai

Sprendimo Nr.	Sprendimą atliekanti organizacija	Teritorija	Būklė	Sukūrimo data	Automatinio sutiki data
754765	ESO, AB	Kauno regionas TOPO	Sutikta	2020-04-20 10:49:51	2020-05-05 10:49:
754766	Jonavos rajono savivaldybės administracija	Architektūros ir urbanistikos skyrius	Sutikta	2020-04-20 10:49:51	2020-05-05 10:49:
754767	Jonavos rajono savivaldybės administracija	Žemės ūkio skyrius	Sutikta	2020-04-20 10:49:51	2020-05-05 10:49:
754768	Jonavos vandenys, UAB	Jonavos r. sav.	Sutikta	2020-04-20 10:49:51	2020-05-05 10:49:
754769	Telia Lietuva, AB	Jonavos r. sav.	Sutikta	2020-04-20 10:49:51	2020-05-05 10:49:
772532	Jonavos rajono savivaldybės administracija		Sutikta	2020-05-05 09:40:38	2020-05-07 09:40:

Įvykiai

Įvykio Data	Įvykio Pavadinimas	Įvykio informacija
2020-04-22 11:05:25	Jonavos rajono savivaldybės administracija - Žemės ūkio skyrius (naudotojas Mindaugas Gritenas) sutikta.	
2020-04-20 10:42:57	Sukurta.	
2020-04-20 10:49:35	Duomenys įkelti.	
2020-04-20 10:49:43	Duomenys pateikti.	
2020-04-20 10:49:51	Tikrintojų sąrašas sukurtas.	

2020-04-20 11:47:22	Jonavos vandenys, UAB - Jonavos r. sav. (naudotojas Violeta Tarosienė) sutikta.
2020-04-23 15:59:10	Telia Lietuva, AB - Jonavos r. sav. (naudotojas Linas Barzda) sutikta.
2020-05-05 09:40:35	Jonavos rajono savivaldybės administracija - Architektūros ir urbanistikos skyrius (naudotojas Eglė Galimovienė) sutikta.
2020-05-05 09:40:38	Derintojų sąrašas sukurtas.
2020-04-21 09:41:14	ESO, AB - Kauno regionas TOPO (naudotojas Birutė Armokavičiūtė) sutikta.
2020-05-07 09:27:21	Jonavos rajono savivaldybės administracija (naudotojas Eglė Galimovienė) sutikta.
2020-05-07 09:27:21	Suteiktas unikalus numeris 46:20:329
2020-05-07 09:27:21	Priimtas į TOPD

© 2020 - VĮ GIS-Centras

Pateikti **Derinami** **Suderinti** **Atmesti** **Pagalba** **Žemėlapis**

3.1-LT1-DPS2(2D.)-Jonavos raj., Pušynėlis

Paraiškos Nr.	178257
Proceso teritorijos Nr.	1375715
Paraiškos pavadinimas	3.1-LT1-DPS2(2D.)-Jonavos raj., Pušynėlis
Paraiškos adresas	Jonavos g. 7, LT-44192 Kaunas, Lietuva
Geodezininko atstovaujama įmonė	
Įmonės numeris	234004210
Būklė	Suteiktas numeris: 46:20:328
Plano tipas	Topografinis planas
Topografinio plano potipis	Prieš statybas
Statytojas	Rail Baltica
Galimybė atsisiųsti didesnę nei 3 ha teritoriją	☑
TOPD Savivaldybės duomenys	Atsisiųsti
SEDR DWG brėžinys (beta versija)	Atsisiųsti
Telia Lietuva, AB - Jonavos r. sav.	Atsisiųsti Duomenų teikimas nutrauktas
Jonavos vandenys, UAB - Jonavos r. sav.	Duomenų teikimas nutrauktas
Jonavos r. sav. - Žemės ūkio skyrius	Duomenų teikimas nutrauktas
Jonavos r. sav. - Architektūros ir urbanistikos skyrius	Duomenų teikimas nutrauktas
ESO, AB - Kauno regionas TOPO	Duomenų nėra

Peržiūrėti teritoriją

Duomenys

Duomenų Nr.	Failo pavadinimas	Statusas	Veiksmai
244172	3.1-LT1-DPS2(2D.)-Jonavos raj.Pušynėlis.dwg	Aktyvus	

Derinančių institucijų pasirašyto brėžinio kopija

Kopijos Nr.	Failo pavadinimas	Sukūrimo data	Veiksmai

Įkelti brėžinio kopiją

Galima įkelti tik .pdf failus.

Sprendimai

Sprendimo Nr.	Sprendimą atliekanti organizacija	Teritorija	Būklė	Sukūrimo data	Automatinio sutiki data
754760	ESO, AB	Kauno regionas TOPO	Sutikta	2020-04-20 10:49:11	2020-05-05 10:49:
754761	Jonavos rajono savivaldybės administracija	Architektūros ir urbanistikos skyrius	Sutikta	2020-04-20 10:49:11	2020-05-05 10:49:
754762	Jonavos rajono savivaldybės administracija	Žemės ūkio skyrius	Sutikta	2020-04-20 10:49:11	2020-05-05 10:49:
754763	Jonavos vandenys, UAB	Jonavos r. sav.	Sutikta	2020-04-20 10:49:11	2020-05-05 10:49:
754764	Telia Lietuva, AB	Jonavos r. sav.	Sutikta	2020-04-20 10:49:11	2020-05-05 10:49:
772528	Jonavos rajono savivaldybės administracija		Sutikta	2020-05-05 09:39:20	2020-05-07 09:39:

Įvykiai

Įvykio Data	Įvykio Pavadinimas	Įvykio informacija
2020-04-22 08:41:23	Jonavos rajono savivaldybės administracija - Žemės ūkio skyrius (naudotojas Mindaugas Gritenas) sutikta.	
2020-04-20 10:41:25	Sukurta.	
2020-04-20 10:48:57	Duomenys įkelti.	
2020-04-20 10:49:03	Duomenys pateikti.	
2020-04-20 10:49:11	Tikrintojų sąrašas sukurtas.	

2020-04-20 11:48:20	Jonavos vandenys, UAB - Jonavos r. sav. (naudotojas Violeta Tarosienė) sutikta.
2020-04-23 15:57:02	Telia Lietuva, AB - Jonavos r. sav. (naudotojas Linas Barzda) sutikta.
2020-04-21 09:38:47	ESO, AB - Kauno regionas TOPO (naudotojas Birutė Armokavičiūtė) sutikta.
2020-05-05 09:39:18	Jonavos rajono savivaldybės administracija - Architektūros ir urbanistikos skyrius (naudotojas Eglė Galimovienė) sutikta.
2020-05-05 09:39:20	Derintojų sąrašas sukurtas.
2020-05-07 09:27:16	Jonavos rajono savivaldybės administracija (naudotojas Eglė Galimovienė) sutikta.
2020-05-07 09:27:16	Suteiktas unikalus numeris 46:20:328
2020-05-07 09:27:16	Priimtas į TOPD

© 2020 - VĮ GIS-Centras

Pateikti **Derinami** **Suderinti** **Atmesti** **Pagalba** **Žemėlapis**

3.LT1-DPS2(2D.)-Jonavos raj., Pušynėlis

Paraiškos Nr.	177856
Proceso teritorijos Nr.	1371732
Paraiškos pavadinimas	3.LT1-DPS2(2D.)-Jonavos raj., Pušynėlis
Paraiškos adresas	Jonavos g. 7, LT-44192 Kaunas, Lietuva
Geodezininko atstovaujama įmonė	
Įmonės numeris	234004210
Būklė	Suteiktas numeris: 46:20:327
Plano tipas	Topografinis planas
Topografinio plano potipis	Prieš statybas
Statytojas	Rail Baltica
Galimybė atsisiųsti didesnę nei 3 ha teritoriją	☑
TOPD Savivaldybės duomenys	Atsisiųsti
SEDR DWG brėžinys (beta versija)	Atsisiųsti
Telia Lietuva, AB - Jonavos r. sav.	Atsisiųsti Duomenų teikimas nutrauktas
Jonavos vandenys, UAB - Jonavos r. sav.	Duomenų teikimas nutrauktas
Jonavos r. sav. - Žemės ūkio skyrius	Duomenų teikimas nutrauktas
Jonavos r. sav. - Architektūros ir urbanistikos skyrius	Duomenų teikimas nutrauktas
ESO, AB - Kauno regionas TOPO	Duomenų nėra

Peržiūrėti teritoriją

Duomenys

Duomenų Nr.	Failo pavadinimas	Statusas	Veiksmai
244170	3.LT1-DPS2(2D.)-Jonavos raj.Pušynėlis.dwg	Aktyvus	

Derinančių institucijų pasirašyto brėžinio kopija

Kopijos Nr.	Failo pavadinimas	Sukūrimo data	Veiksmai
Įkelti brėžinio kopiją			

Galima įkelti tik .pdf failus.

Sprendimai

Sprendimo Nr.	Sprendimą atliekanti organizacija	Teritorija	Būklė	Sukūrimo data	Automatinio sutiki data
754747	ESO, AB	Kauno regionas TOPO	Sutikta	2020-04-20 10:45:41	2020-05-05 10:45:
754748	Jonavos rajono savivaldybės administracija	Architektūros ir urbanistikos skyrius	Sutikta	2020-04-20 10:45:41	2020-05-05 10:45:
754749	Jonavos rajono savivaldybės administracija	Žemės ūkio skyrius	Sutikta	2020-04-20 10:45:41	2020-05-05 10:45:
754750	Jonavos vandenys, UAB	Jonavos r. sav.	Sutikta	2020-04-20 10:45:41	2020-05-05 10:45:
754751	Telia Lietuva, AB	Jonavos r. sav.	Sutikta	2020-04-20 10:45:41	2020-05-05 10:45:
772522	Jonavos rajono savivaldybės administracija		Sutikta	2020-05-05 09:38:39	2020-05-07 09:38:

Įvykiai

Įvykio Data	Įvykio Pavadinimas	Įvykio informacija
2020-04-17 10:09:40	Sukurta.	
2020-04-20 10:45:26	Duomenys įkelti.	
2020-04-20 10:45:32	Duomenys pateikti.	
2020-04-20 10:45:41	Tikrintojų sąrašas sukurtas.	
2020-04-22 08:39:18	Jonavos rajono savivaldybės administracija - Žemės ūkio skyrius (naudotojas Mindaugas Gritenas) sutikta.	

2020-04-20 11:48:47	Jonavos vandenys, UAB - Jonavos r. sav. (naudotojas Violeta Tarosienė) sutikta.
2020-04-21 09:21:25	ESO, AB - Kauno regionas TOPO (naudotojas Birutė Armokavičiūtė) sutikta.
2020-05-05 09:38:37	Jonavos rajono savivaldybės administracija - Architektūros ir urbanistikos skyrius (naudotojas Eglė Galimovienė) sutikta.
2020-04-23 15:44:13	Telia Lietuva, AB - Jonavos r. sav. (naudotojas Linas Barzda) sutikta.
2020-05-05 09:38:39	Derintojų sąrašas sukurtas.
2020-05-07 09:27:11	Jonavos rajono savivaldybės administracija (naudotojas Eglė Galimovienė) sutikta.
2020-05-07 09:27:11	Suteiktas unikalus numeris 46:20:327
2020-05-07 09:27:11	Priimtas į TOPD

© 2020 - VĮ GIS-Centras

Pateikti **Derinami** **Suderinti** **Atmesti** **Pagalba** **Žemėlapis**

2.LT1-DPS2(2D.)-Jonavos raj., Stašėnai Pakrantės g.

Paraiškos Nr.	177853
Proceso teritorijos Nr.	1371730
Paraiškos pavadinimas	2.LT1-DPS2(2D.)-Jonavos raj., Stašėnai Pakrantės g.
Paraiškos adresas	Jonavos g. 7, LT-44192 Kaunas, Lietuva
Geodezininko atstovaujama įmonė	
Įmonės numeris	234004210
Būklė	Suteiktas numeris: 46:20:326
Plano tipas	Topografinis planas
Topografinio plano potipis	Prieš statybas
Statytojas	Rail Baltica
Galimybė atsisiųsti didesnę nei 3 ha teritoriją	☑
TOPD Savivaldybės duomenys	Atsisiųsti
SEDR DWG brėžinys (beta versija)	Atsisiųsti
Telia Lietuva, AB - Jonavos r. sav.	Duomenų teikimas nutrauktas
Jonavos vandenys, UAB - Jonavos r. sav.	Duomenų teikimas nutrauktas
Jonavos r. sav. - Žemės ūkio skyrius	Duomenų teikimas nutrauktas
Jonavos r. sav. - Architektūros ir urbanistikos skyrius	Duomenų teikimas nutrauktas
ESO, AB - Kauno regionas TOPO	Duomenų nėra

Peržiūrėti teritoriją

Duomenys

Duomenų Nr.	Failo pavadinimas	Statusas	Veiksmai
244169	2.LT1-DPS2(2d.)-Jonavos raj.Stašėnai Pakrantės g.dwg	Aktyvus	

Derinančių institucijų pasirašyto brėžinio kopija

Kopijos Nr.	Failo pavadinimas	Sukūrimo data	Veiksmai
Įkelti brėžinio kopiją			

Galima įkelti tik .pdf failus.

Sprendimai

Sprendimo Nr.	Sprendimą atliekanti organizacija	Teritorija	Būklė	Sukūrimo data	Automatinio sutiki data
754742	ESO, AB	Kauno regionas TOPO	Sutikta	2020-04-20 10:45:09	2020-05-05 10:45:
754743	Jonavos rajono savivaldybės administracija	Architektūros ir urbanistikos skyrius	Sutikta	2020-04-20 10:45:09	2020-05-05 10:45:
754744	Jonavos rajono savivaldybės administracija	Žemės ūkio skyrius	Sutikta	2020-04-20 10:45:09	2020-05-05 10:45:
754745	Jonavos vandenys, UAB	Jonavos r. sav.	Sutikta	2020-04-20 10:45:09	2020-05-05 10:45:
754746	Telia Lietuva, AB	Jonavos r. sav.	Sutikta	2020-04-20 10:45:09	2020-05-05 10:45:
772519	Jonavos rajono savivaldybės administracija		Sutikta	2020-05-05 09:37:28	2020-05-07 09:37:

Įvykiai

Įvykio Data	Įvykio Pavadinimas	Įvykio informacija
2020-04-17 10:07:37	Sukurta.	
2020-04-22 11:00:29	Jonavos rajono savivaldybės administracija - Žemės ūkio skyrius (naudotojas Mindaugas Gritenas) sutikta.	
2020-04-20 10:44:54	Duomenys įkelti.	
2020-04-20 10:45:00	Duomenys pateikti.	
2020-04-20 10:45:09	Tikrintojų sąrašas sukurtas.	

2020-04-20 11:44:51	Jonavos vandenys, UAB - Jonavos r. sav. (naudotojas Violeta Tarosienė) sutikta.
2020-04-23 15:41:13	Telia Lietuva, AB - Jonavos r. sav. (naudotojas Linas Barzda) sutikta.
2020-04-21 09:31:52	ESO, AB - Kauno regionas TOPO (naudotojas Rita Jokubavičiūtė) sutikta.
2020-05-05 09:37:26	Jonavos rajono savivaldybės administracija - Architektūros ir urbanistikos skyrius (naudotojas Eglė Galimovienė) sutikta.
2020-05-05 09:37:28	Derintojų sąrašas sukurtas.
2020-05-07 09:27:05	Jonavos rajono savivaldybės administracija (naudotojas Eglė Galimovienė) sutikta.
2020-05-07 09:27:05	Suteiktas unikalus numeris 46:20:326
2020-05-07 09:27:05	Priimtas į TOPD

© 2020 - VĮ GIS-Centras

Pateikti **Derinami** **Suderinti** **Atmesti** **Pagalba** **Žemėlapis**

17.LT1-DPS2-Jonavos raj., Dijodiškiai 3 (3DALIS)

Paraiškos Nr.	188371
Proceso teritorijos Nr.	1410166
Paraiškos pavadinimas	17.LT1-DPS2-Jonavos raj., Dijodiškiai 3 (3DALIS)
Paraiškos adresas	Jonavos g. 7, LT-44192 Kaunas, Lietuva
Geodezininko atstovaujama įmonė	
Įmonės numeris	234004210
Būklė	Suteiktas numeris: 46:20:480
Plano tipas	Topografinis planas
Topografinio plano potipis	Prieš statybas
Statytojas	Rail Baltica
Galimybė atsisiųsti didesnę nei 3 ha teritoriją	☑
TOPD Savivaldybės duomenys	Atsisiųsti
SEDR DWG brėžinys (beta versija)	Atsisiųsti
Telia Lietuva, AB - Jonavos r. sav.	Duomenų teikimas nutrauktas
Jonavos vandenys, UAB - Jonavos r. sav.	Duomenų teikimas nutrauktas
Jonavos r. sav. - Žemės ūkio skyrius	Duomenų teikimas nutrauktas
Jonavos r. sav. - Architektūros ir urbanistikos skyrius	Duomenų teikimas nutrauktas
ESO, AB - Kauno regionas TOPO	Atsisiųsti

Peržiūrėti teritoriją

Duomenys

Duomenų Nr.	Failo pavadinimas	Statusas	Veiksmai
256887	17.LT1-DPS2 Dijodiškiai 3 (3dalis) (1).dwg	Aktyvus	

Derinančių institucijų pasirašyto brėžinio kopija

Kopijos Nr.	Failo pavadinimas	Sukūrimo data	Veiksmai
Įkelti brėžinio kopiją			

Galima įkelti tik .pdf failus.

Sprendimai

Sprendimo Nr.	Sprendimą atliekanti organizacija	Teritorija	Būklė	Sukūrimo data	Automatinio sutiki data
799660	ESO, AB	Kauno regionas TOPO	Sutikta	2020-05-25 11:37:18	2020-06-08 11:37:
799661	Jonavos rajono savivaldybės administracija	Architektūros ir urbanistikos skyrius	Sutikta	2020-05-25 11:37:18	2020-06-08 11:37:
799662	Jonavos rajono savivaldybės administracija	Žemės ūkio skyrius	Sutikta	2020-05-25 11:37:18	2020-06-08 11:37:
799663	Jonavos vandenys, UAB	Jonavos r. sav.	Sutikta	2020-05-25 11:37:18	2020-06-08 11:37:
799664	Telia Lietuva, AB	Jonavos r. sav.	Sutikta	2020-05-25 11:37:18	2020-06-08 11:37:
819106	Jonavos rajono savivaldybės administracija		Sutikta	2020-06-08 11:38:02	2020-06-10 11:38:

Įvykiai

Įvykio Data	Įvykio Pavadinimas	Įvykio informacija
2020-05-25 11:29:38	Sukurta.	
2020-05-25 11:32:20	Prašymas dėl leidimo atsisiųsti didesnę nei 3 ha teritoriją - išsiųstas	
2020-05-25 11:33:31	Suteiktas leidimas atsisųsti didesnę nei 3 ha teritoriją	
2020-05-25 11:37:00	Duomenys įkelti.	
2020-05-25 11:37:09	Duomenys pateikti.	
2020-05-25 11:37:18	Tikrintojų sąrašas sukurtas.	

2020-05-25 13:51:27	Jonavos vandenys, UAB - Jonavos r. sav. (naudotojas Violeta Tarosienė) sutikta.
2020-05-26 07:43:02	ESO, AB - Kauno regionas TOPO (naudotojas Lina Buchienė) sutikta.
2020-05-26 09:42:41	Jonavos rajono savivaldybės administracija - Žemės ūkio skyrius (naudotojas Mindaugas Gritenas) sutikta.
2020-06-05 11:45:53	Telia Lietuva, AB - Jonavos r. sav. (naudotojas Linas Barzda) sutikta.
2020-06-08 11:38:00	Jonavos rajono savivaldybės administracija - Architektūros ir urbanistikos skyrius: Suderinta automatiškai (praėjus 10 d.d.)
2020-06-08 11:38:02	Derintojų sąrašas sukurtas.
2020-06-10 10:02:30	Jonavos rajono savivaldybės administracija (naudotojas Eglė Galimovienė) sutikta.
2020-06-10 10:02:30	Suteiktas unikalus numeris 46:20:480
2020-06-10 10:02:30	Priimtas į TOPD

© 2020 - VĮ GIS-Centras

Pateikti **Derinami** **Suderinti** **Atmesti** **Pagalba** **Žemėlapis**

22.LT1-DPS1-Jonavos raj.,Kurmagala, Kauno kel. (3dalis)

Paraiškos Nr.	181186
Proceso teritorijos Nr.	1384785
Paraiškos pavadinimas	22.LT1-DPS1-Jonavos raj.,Kurmagala, Kauno kel. (3dalis)
Paraiškos adresas	Jonavos g. 7, LT-44192 Kaunas, Lietuva
Geodezininko atstovaujama įmonė	
Įmonės numeris	234004210
Būklė	Suteiktas numeris: 46:20:461
Plano tipas	Topografinis planas
Topografinio plano potipis	Prieš statybas
Statytojas	Rail Baltica
Galimybė atsisiųsti didesnę nei 3 ha teritoriją	☑
TOPD Savivaldybės duomenys	Atsisiųsti
SEDR DWG brėžinys (beta versija)	Atsisiųsti
Telia Lietuva, AB - Jonavos r. sav.	Duomenų teikimas nutrauktas
Jonavos vandenys, UAB - Jonavos r. sav.	Duomenų teikimas nutrauktas
Jonavos r. sav. - Žemės ūkio skyrius	Duomenų teikimas nutrauktas
Jonavos r. sav. - Architektūros ir urbanistikos skyrius	Duomenų teikimas nutrauktas
ESO, AB - Kauno regionas TOPO	Atsisiųsti

Peržiūrėti teritoriją

Duomenys

Duomenų Nr.	Failo pavadinimas	Statusas	Veiksmai
249020	22.LT1-DPS2 Jonavos raj. Kurmagala Kauno kel.. (3dalis).dwg	Neaktyvus	
254334	22.LT1-DPS2 Jonavos raj. Kurmagala Kauno kel.. (3dalis).dwg	Aktyvus	

Derinančių institucijų pasirašyto brėžinio kopija

Kopijos Nr.	Failo pavadinimas	Sukūrimo data	Veiksmai

Įkelti brėžinio kopiją

Galima įkelti tik .pdf failus.

Sprendimai

Sprendimo Nr.	Sprendimą atliekanti organizacija	Teritorija	Būklė	Sukūrimo data	Automatinio sutiki data
771926	ESO, AB	Kauno regionas TOPO	Sutikta	2020-05-04 17:54:05	2020-05-18 17:54:
771927	Jonavos rajono savivaldybės administracija	Architektūros ir urbanistikos skyrius	Atmesta	2020-05-04 17:54:05	2020-05-18 17:54:
771928	Jonavos rajono savivaldybės administracija	Žemės ūkio skyrius	Atmesta	2020-05-04 17:54:05	2020-05-18 17:54:
771930	Telia Lietuva, AB	Jonavos r. sav.	Sutikta	2020-05-04 17:54:05	2020-05-18 17:54:
771929	Jonavos vandenys, UAB	Jonavos r. sav.	Sutikta	2020-05-04 17:54:05	2020-05-18 17:54:
790332	Jonavos rajono savivaldybės administracija	Žemės ūkio skyrius	Sutikta	2020-05-18 17:27:53	2020-06-01 17:27:
790333	Jonavos rajono savivaldybės administracija	Architektūros ir urbanistikos skyrius	Sutikta	2020-05-18 17:27:53	2020-06-01 17:27:
807665	Jonavos rajono savivaldybės administracija		Sutikta	2020-05-29 13:32:30	2020-06-02 13:32:

Įvykiai

Įvykio Data	Įvykio Pavadinimas	Įvykio informacija
2020-05-04 17:53:46	Duomenys įkelti.	
2020-05-04 17:53:57	Duomenys pateikti.	

2020-05-04 17:54:05	Tikrintojų sąrašas sukurtas.	
2020-04-29 19:58:52	Sukurta.	
2020-05-05 07:56:56	ESO, AB - Kauno regionas TOPO (naudotojas Irma Vitkauskiene) sutikta.	
2020-05-05 09:11:11	Jonavos vandenys, UAB - Jonavos r. sav. (naudotojas Violeta Tarosienė) sutikta.	
2020-05-13 11:13:38	Telia Lietuva, AB - Jonavos r. sav. (naudotojas Linas Barzda) sutikta.	
2020-05-13 11:13:39	Perduota savivaldybei.	
2020-05-06 08:27:08	Grąžintas taisymui	Grąžintas taisymui su pastabomis iš Jonavos rajo administracija - Žemės ūkio skyrius organizacijos Mindaugas Gritenas
2020-05-18 17:27:46	Duomenys įkelti.	
2020-05-18 17:27:52	Duomenys pateikti.	
2020-05-19 08:46:10	Jonavos rajono savivaldybės administracija - Žemės ūkio skyrius (naudotojas Mindaugas Gritenas) sutikta.	
2020-05-18 09:52:38	Grąžintas taisymui	Grąžintas taisymui su pastabomis iš Jonavos rajo administracija - Architektūros ir urbanistikos skyr darbuotojo Eglė Galimovienė
2020-05-29 13:32:28	Jonavos rajono savivaldybės administracija - Architektūros ir urbanistikos skyrius (naudotojas Eglė Galimovienė) sutikta.	
2020-05-29 13:32:30	Derintojų sąrašas sukurtas.	
2020-05-29 13:34:26	Jonavos rajono savivaldybės administracija (naudotojas Eglė Galimovienė) sutikta.	
2020-05-29 13:34:26	Suteiktas unikalus numeris 46:20:461	
2020-05-29 13:34:26	Priimtas į TOPD	

© 2020 - VĮ GIS-Centras

Pateikti **Derinami** **Suderinti** **Atmesti** **Pagalba** **Žemėlapis**

21.LT1-DPS1-Jonavos raj., Rimkai, Čičinų kel.-Sentikių g. (3dalis)

Paraiškos Nr.	181184
Proceso teritorijos Nr.	1384784
Paraiškos pavadinimas	21.LT1-DPS1-Jonavos raj., Rimkai, Čičinų kel.-Sentikių g. (3dalis)
Paraiškos adresas	Jonavos g. 7, LT-44192 Kaunas, Lietuva
Geodezininko atstovaujama įmonė	
Įmonės numeris	234004210
Būklė	Suteiktas numeris: 46:20:460
Plano tipas	Topografinis planas
Topografinio plano potipis	Prieš statybas
Statytojas	Rail Baltica
Galimybė atsisiųsti didesnę nei 3 ha teritoriją	☑
TOPD Savivaldybės duomenys	Atsisiųsti
SEDR DWG brėžinys (beta versija)	Atsisiųsti
Litgrid, AB - Jonavos r. sav.	Atsisiųsti
Telia Lietuva, AB - Jonavos r. sav.	Duomenų teikimas nutrauktas
Jonavos vandenys, UAB - Jonavos r. sav.	Duomenų teikimas nutrauktas
Jonavos r. sav. - Žemės ūkio skyrius	Duomenų teikimas nutrauktas
Jonavos r. sav. - Architektūros ir urbanistikos skyrius	Duomenų teikimas nutrauktas
ESO, AB - Kauno regionas TOPO	Atsisiųsti

Peržiūrėti teritoriją

Duomenys

Duomenų Nr.	Failo pavadinimas	Statusas	Veiksmai
249024	21.LT1-DPS2 Jonavos raj. Rimkai Čičinų kel.-Sentikių g.(3dalis).dwg	Neaktyvus	
254256	21.1-LT1-DPS2 Jonavos raj. Rimkai Čičinų kel.-Sentikių g.(3dalis) (3).dwg	Aktyvus	

Derinančių institucijų pasirašyto brėžinio kopija

Kopijos Nr.	Failo pavadinimas	Sukūrimo data	Veiksmai

Įkelti brėžinio kopiją

Galima įkelti tik .pdf failus.

Sprendimai

Sprendimo Nr.	Sprendimą atliekanti organizacija	Teritorija	Būklė	Sukūrimo data	Automatinio sutiki data
771941	ESO, AB	Kauno regionas TOPO	Sutikta	2020-05-04 17:59:06	2020-05-18 17:59:
771942	Jonavos rajono savivaldybės administracija	Architektūros ir urbanistikos skyrius	Atmesta	2020-05-04 17:59:07	2020-05-18 17:59:
771944	Jonavos vandenys, UAB	Jonavos r. sav.	Sutikta	2020-05-04 17:59:07	2020-05-18 17:59:
771943	Jonavos rajono savivaldybės administracija	Žemės ūkio skyrius	Atmesta	2020-05-04 17:59:07	2020-05-18 17:59:
771945	Telia Lietuva, AB	Jonavos r. sav.	Sutikta	2020-05-04 17:59:07	2020-05-18 17:59:
771946	Litgrid, AB	Jonavos r. sav.	Sutikta	2020-05-04 17:59:07	2020-05-18 17:59:
790124	Jonavos rajono savivaldybės administracija	Žemės ūkio skyrius	Sutikta	2020-05-18 15:58:21	2020-06-01 15:58:
790125	Jonavos rajono savivaldybės administracija	Architektūros ir urbanistikos skyrius	Sutikta	2020-05-18 15:58:21	2020-06-01 15:58:
807664	Jonavos rajono savivaldybės administracija		Sutikta	2020-05-29 13:32:21	2020-06-02 13:32:

Įvykiai

Įvykio Data	Įvykio Pavadinimas	Įvykio informacija

2020-04-29 19:57:35	Sukurta.	
2020-05-13 11:14:42	Telia Lietuva, AB - Jonavos r. sav. (naudotojas Linas Barzda) sutikta.	
2020-05-13 11:14:42	Perduota savivaldybei.	
2020-05-04 17:58:52	Duomenys įkelti.	
2020-05-04 17:58:58	Duomenys pateikti.	
2020-05-04 17:59:07	Tikrintojų sąrašas sukurtas.	
2020-05-04 22:54:50	Litgrid, AB - Jonavos r. sav. (naudotojas Gediminas Žukauskas) sutikta.	
2020-05-05 07:48:29	ESO, AB - Kauno regionas TOPO (naudotojas Danguolė Ivanauskienė) sutikta.	
2020-05-05 09:08:11	Jonavos vandenys, UAB - Jonavos r. sav. (naudotojas Violeta Tarosienė) sutikta.	
2020-05-06 08:30:03	Grąžintas taisymui	Grąžintas taisymui su pastabomis iš Jonavos rajo administracija - Žemės ūkio skyrius organizacijos Mindaugas Gritenas
2020-05-18 09:54:11	Grąžintas taisymui	Grąžintas taisymui su pastabomis iš Jonavos rajo administracija - Architektūros ir urbanistikos skyr darbuotojo Eglė Galimovienė
2020-05-18 15:57:58	Duomenys įkelti.	
2020-05-18 15:58:21	Duomenys pateikti.	
2020-05-19 08:44:57	Jonavos rajono savivaldybės administracija - Žemės ūkio skyrius (naudotojas Mindaugas Gritenas) sutikta.	
2020-05-29 13:32:19	Jonavos rajono savivaldybės administracija - Architektūros ir urbanistikos skyrius (naudotojas Eglė Galimovienė) sutikta.	
2020-05-29 13:32:21	Derintojų sąrašas sukurtas.	
2020-05-29 13:34:19	Jonavos rajono savivaldybės administracija (naudotojas Eglė Galimovienė) sutikta.	
2020-05-29 13:34:19	Suteiktas unikalus numeris 46:20:460	
2020-05-29 13:34:19	Priimtas į TOPD	

© 2020 - VĮ GIS-Centras

Pateikti **Derinami** **Suderinti** **Atmesti** **Pagalba** **Žemėlapis**

19.LT1-DPS1-Jonavos raj., Rimkai, Čičinų kel. (3dalis)

Paraiškos Nr.	181180
Proceso teritorijos Nr.	1384781
Paraiškos pavadinimas	19.LT1-DPS1-Jonavos raj., Rimkai, Čičinų kel. (3dalis)
Paraiškos adresas	Jonavos g. 7, LT-44192 Kaunas, Lietuva
Geodezininko atstovaujama įmonė	
Įmonės numeris	234004210
Būklė	Suteiktas numeris: 46:20:456
Plano tipas	Topografinis planas
Topografinio plano potipis	Prieš statybas
Statytojas	Rail Baltica
Galimybė atsisiųsti didesnę nei 3 ha teritoriją	☑
TOPD Savivaldybės duomenys	Atsisiųsti
SEDR DWG brėžinys (beta versija)	Atsisiųsti
Litgrid, AB - Jonavos r. sav.	Duomenų nėra
Telia Lietuva, AB - Jonavos r. sav.	Duomenų teikimas nutrauktas
Jonavos vandenys, UAB - Jonavos r. sav.	Duomenų teikimas nutrauktas
Jonavos r. sav. - Žemės ūkio skyrius	Duomenų teikimas nutrauktas
Jonavos r. sav. - Architektūros ir urbanistikos skyrius	Duomenų teikimas nutrauktas
ESO, AB - Kauno regionas TOPO	Duomenų nėra

Peržiūrėti teritoriją

Duomenys

Duomenų Nr.	Failo pavadinimas	Statusas	Veiksmai
249026	19.LT1-DPS2 Jonavos raj. Rimkai Čičinų kel. (3dalis).dwg	Aktyvus	

Derinančių institucijų pasirašyto brėžinio kopija

Kopijos Nr.	Failo pavadinimas	Sukūrimo data	Veiksmai
Įkelti brėžinio kopiją			

Galima įkelti tik .pdf failus.

Sprendimai

Sprendimo Nr.	Sprendimą atliekanti organizacija	Teritorija	Būklė	Sukūrimo data	Automatinio sutiki data
787676	ESO, AB	Kauno regionas TOPO	Sutikta	2020-05-15 14:54:45	2020-05-29 14:54:
787677	Jonavos rajono savivaldybės administracija	Architektūros ir urbanistikos skyrius	Sutikta	2020-05-15 14:54:46	2020-05-29 14:54:
787678	Jonavos rajono savivaldybės administracija	Žemės ūkio skyrius	Sutikta	2020-05-15 14:54:47	2020-05-29 14:54:
787679	Jonavos vandenys, UAB	Jonavos r. sav.	Sutikta	2020-05-15 14:54:47	2020-05-29 14:54:
787680	Telia Lietuva, AB	Jonavos r. sav.	Sutikta	2020-05-15 14:54:48	2020-05-29 14:54:
787681	Litgrid, AB	Jonavos r. sav.	Sutikta	2020-05-15 14:54:49	2020-05-29 14:54:
807656	Jonavos rajono savivaldybės administracija		Sutikta	2020-05-29 13:28:54	2020-06-02 13:28:

Įvykiai

Įvykio Data	Įvykio Pavadinimas	Įvykio informacija
2020-05-04 18:00:16	Duomenys įkelti.	
2020-05-04 18:00:23	Duomenys pateikti.	
2020-04-29 19:53:45	Sukurta.	

2020-04-29 19:54:59	Prašymas dėl leidimo atsisiųsti didesnę nei 3 ha teritoriją - išsiųstas
2020-04-30 07:15:02	Suteiktas leidimas atsisųsti didesnę nei 3 ha teritoriją
2020-05-19 08:43:15	Jonavos rajono savivaldybės administracija - Žemės ūkio skyrius (naudotojas Mindaugas Gritenas) sutikta.
2020-05-15 14:54:50	Tikrintojų sąrašas sukurtas.
2020-05-15 15:56:56	Litgrid, AB - Jonavos r. sav. (naudotojas Gediminas Žukauskas) sutikta.
2020-05-18 07:38:48	ESO, AB - Kauno regionas TOPO (naudotojas Eduardas Urbonas) sutikta.
2020-05-18 09:12:47	Jonavos vandenys, UAB - Jonavos r. sav. (naudotojas Violeta Tarosienė) sutikta.
2020-05-18 14:55:26	Telia Lietuva, AB - Jonavos r. sav. (naudotojas Linas Barzda) sutikta.
2020-05-29 13:28:50	Jonavos rajono savivaldybės administracija - Architektūros ir urbanistikos skyrius (naudotojas Eglė Galimovienė) sutikta.
2020-05-29 13:28:54	Derintojų sąrašas sukurtas.
2020-05-29 13:33:16	Jonavos rajono savivaldybės administracija (naudotojas Eglė Galimovienė) sutikta.
2020-05-29 13:33:16	Suteiktas unikalus numeris 46:20:456
2020-05-29 13:33:16	Priimtas į TOPD

© 2020 - VĮ GIS-Centras

Pateikti **Derinami** **Suderinti** **Atmesti** **Pagalba** **Žemėlapis**

26.LT1-DPS2-Jonavos raj.,Čiūdai(3dalis)

Paraiškos Nr.	183702
Proceso teritorijos Nr.	1393292
Paraiškos pavadinimas	26.LT1-DPS2-Jonavos raj.,Čiūdai(3dalis)
Paraiškos adresas	Jonavos g. 7, LT-44192 Kaunas, Lietuva
Geodezininko atstovaujama įmonė	
Įmonės numeris	234004210
Būklė	Suteiktas numeris: 46:20:447
Plano tipas	Topografinis planas
Topografinio plano potipis	Prieš statybas
Statytojas	Rail Baltica
Galimybė atsisiųsti didesnę nei 3 ha teritoriją	☑
TOPD Savivaldybės duomenys	Atsisiųsti
SEDR DWG brėžinys (beta versija)	Atsisiųsti
Telia Lietuva, AB - Jonavos r. sav.	Duomenų teikimas nutrauktas
Jonavos vandenys, UAB - Jonavos r. sav.	Duomenų teikimas nutrauktas
Jonavos r. sav. - Žemės ūkio skyrius	Duomenų teikimas nutrauktas
Jonavos r. sav. - Architektūros ir urbanistikos skyrius	Duomenų teikimas nutrauktas
ESO, AB - Kauno regionas TOPO	Duomenų nėra

Peržiūrėti teritoriją

Duomenys

Duomenų Nr.	Failo pavadinimas	Statusas	Veiksmai
252739	26.LT1-DPS2 Jonavos raj., Čiūdai (3dalis).dwg	Aktyvus	

Derinančių institucijų pasirašyto brėžinio kopija

Kopijos Nr.	Failo pavadinimas	Sukūrimo data	Veiksmai
Įkelti brėžinio kopiją			

Galima įkelti tik .pdf failus.

Sprendimai

Sprendimo Nr.	Sprendimą atliekanti organizacija	Teritorija	Būklė	Sukūrimo data	Automatinio sutiki data
785024	ESO, AB	Kauno regionas TOPO	Sutikta	2020-05-13 17:09:51	2020-05-27 17:09:
785025	Jonavos rajono savivaldybės administracija	Architektūros ir urbanistikos skyrius	Sutikta	2020-05-13 17:09:51	2020-05-27 17:09:
785026	Jonavos rajono savivaldybės administracija	Žemės ūkio skyrius	Sutikta	2020-05-13 17:09:51	2020-05-27 17:09:
785027	Jonavos vandenys, UAB	Jonavos r. sav.	Sutikta	2020-05-13 17:09:51	2020-05-27 17:09:
785028	Telia Lietuva, AB	Jonavos r. sav.	Sutikta	2020-05-13 17:09:51	2020-05-27 17:09:
802358	Jonavos rajono savivaldybės administracija		Sutikta	2020-05-26 15:22:43	2020-05-28 15:22:

Įvykiai

Įvykio Data	Įvykio Pavadinimas	Įvykio informacija
2020-05-08 16:15:30	Sukurta.	
2020-05-08 16:16:01	Prašymas dėl leidimo atsisiųsti didesnę nei 3 ha teritoriją - išsiųstas	
2020-05-11 07:50:23	Suteiktas leidimas atsisųsti didesnę nei 3 ha teritoriją	
2020-05-13 17:09:33	Duomenys įkelti.	
2020-05-13 17:09:40	Duomenys pateikti.	
2020-05-13 17:09:51	Tikrintojų sąrašas sukurtas.	

2020-05-14 07:37:21	ESO, AB - Kauno regionas TOPO (naudotojas Danguolė Ivanauskienė) sutikta.
2020-05-14 08:19:18	Jonavos vandenys, UAB - Jonavos r. sav. (naudotojas Violeta Tarosienė) sutikta.
2020-05-15 08:46:53	Jonavos rajono savivaldybės administracija - Žemės ūkio skyrius (naudotojas Mindaugas Gritenas) sutikta.
2020-05-18 11:57:28	Telia Lietuva, AB - Jonavos r. sav. (naudotojas Linas Barzda) sutikta.
2020-05-26 15:22:40	Jonavos rajono savivaldybės administracija - Architektūros ir urbanistikos skyrius (naudotojas Eglė Galimovienė) sutikta.
2020-05-26 15:22:43	Derintojų sąrašas sukurtas.
2020-05-28 11:46:04	Jonavos rajono savivaldybės administracija (naudotojas Eglė Galimovienė) sutikta.
2020-05-28 11:46:04	Suteiktas unikalus numeris 46:20:447
2020-05-28 11:46:04	Priimtas į TOPD

© 2020 - VĮ GIS-Centras

Pateikti **Derinami** **Suderinti** **Atmesti** **Pagalba** **Žemėlapis**

8.1LT1-DPS2-Jonavos raj., Čiūdai 3.1 (3dalis)

Paraiškos Nr.	184799
Proceso teritorijos Nr.	1398458
Paraiškos pavadinimas	8.1LT1-DPS2-Jonavos raj., Čiūdai 3.1 (3dalis)
Paraiškos adresas	Jonavos g. 7, LT-44192 Kaunas, Lietuva
Geodezininko atstovaujama įmonė	
Įmonės numeris	234004210
Būklė	Suteiktas numeris: 46:20:445
Plano tipas	Topografinis planas
Topografinio plano potipis	Prieš statybas
Statytojas	Rail Baltica
Galimybė atsisiųsti didesnę nei 3 ha teritoriją	☑
TOPD Savivaldybės duomenys	Atsisiųsti
SEDR DWG brėžinys (beta versija)	Atsisiųsti
Telia Lietuva, AB - Jonavos r. sav.	Duomenų teikimas nutrauktas
Jonavos vandenys, UAB - Jonavos r. sav.	Duomenų teikimas nutrauktas
Jonavos r. sav. - Žemės ūkio skyrius	Duomenų teikimas nutrauktas
Jonavos r. sav. - Architektūros ir urbanistikos skyrius	Duomenų teikimas nutrauktas
ESO, AB - Kauno regionas TOPO	Duomenų nėra

Peržiūrėti teritoriją

Duomenys

Duomenų Nr.	Failo pavadinimas	Statusas	Veiksmai
252635	8.1-LT1-DPS2 Jonavos raj.Čiūdai 3.1 (3dalis).dwg	Aktyvus	

Derinančių institucijų pasirašyto brėžinio kopija

Kopijos Nr.	Failo pavadinimas	Sukūrimo data	Veiksmai

Įkelti brėžinio kopiją

Galima įkelti tik .pdf failus.

Sprendimai

Sprendimo Nr.	Sprendimą atliekanti organizacija	Teritorija	Būklė	Sukūrimo data	Automatinio sutiki data
784567	ESO, AB	Kauno regionas TOPO	Sutikta	2020-05-13 13:57:15	2020-05-27 13:57:
784568	Jonavos rajono savivaldybės administracija	Architektūros ir urbanistikos skyrius	Sutikta	2020-05-13 13:57:15	2020-05-27 13:57:
784569	Jonavos rajono savivaldybės administracija	Žemės ūkio skyrius	Sutikta	2020-05-13 13:57:15	2020-05-27 13:57:
784570	Jonavos vandenys, UAB	Jonavos r. sav.	Sutikta	2020-05-13 13:57:15	2020-05-27 13:57:
784571	Telia Lietuva, AB	Jonavos r. sav.	Sutikta	2020-05-13 13:57:15	2020-05-27 13:57:
802242	Jonavos rajono savivaldybės administracija		Sutikta	2020-05-26 14:35:56	2020-05-28 14:35:

Įvykiai

Įvykio Data	Įvykio Pavadinimas	Įvykio informacija
2020-05-13 13:50:22	Sukurta.	
2020-05-13 13:56:56	Duomenys įkelti.	
2020-05-13 13:57:05	Duomenys pateikti.	
2020-05-13 13:57:15	Tikrintojų sąrašas sukurtas.	
2020-05-13 14:53:44	Jonavos vandenys, UAB - Jonavos r. sav. (naudotojas Violeta Tarosienė) sutikta.	

2020-05-13 16:51:33	Telia Lietuva, AB - Jonavos r. sav. (naudotojas Linas Barzda) sutikta.
2020-05-14 07:32:18	ESO, AB - Kauno regionas TOPO (naudotojas Lina Buchienė) sutikta.
2020-05-15 08:44:15	Jonavos rajono savivaldybės administracija - Žemės ūkio skyrius (naudotojas Mindaugas Gritenas) sutikta.
2020-05-26 14:35:53	Jonavos rajono savivaldybės administracija - Architektūros ir urbanistikos skyrius (naudotojas Eglė Galimovienė) sutikta.
2020-05-26 14:35:56	Derintojų sąrašas sukurtas.
2020-05-28 11:45:50	Jonavos rajono savivaldybės administracija (naudotojas Eglė Galimovienė) sutikta.
2020-05-28 11:45:50	Suteiktas unikalus numeris 46:20:445
2020-05-28 11:45:50	Priimtas į TOPD

© 2020 - VĮ GIS-Centras

Pateikti Derinami Suderinti Atmesti Pagalba Žemėlapis

25.LT1-DPS2-Jonavos raj.,Kurmagala Kauno kel.(3dalis)

Paraiškos Nr.	183701
Proceso teritorijos Nr.	1393291
Paraiškos pavadinimas	25.LT1-DPS2-Jonavos raj.,Kurmagala Kauno kel.(3dalis)
Paraiškos adresas	Jonavos g. 7, LT-44192 Kaunas, Lietuva
Geodezininko atstovaujama įmonė	
Įmonės numeris	234004210
Būklė	Suteiktas numeris: 46:20:444
Plano tipas	Topografinis planas
Topografinio plano potipis	Prieš statybas
Statytojas	Rail Baltica
Galimybė atsisiųsti didesnę nei 3 ha teritoriją	☑
TOPD Savivaldybės duomenys	Atsisiųsti
SEDR DWG brėžinys (beta versija)	Atsisiųsti
Telia Lietuva, AB - Jonavos r. sav.	Duomenų teikimas nutrauktas
Jonavos vandenys, UAB - Jonavos r. sav.	Duomenų teikimas nutrauktas
Jonavos r. sav. - Žemės ūkio skyrius	Duomenų teikimas nutrauktas
Jonavos r. sav. - Architektūros ir urbanistikos skyrius	Duomenų teikimas nutrauktas
ESO, AB - Kauno regionas TOPO	Atsisiųsti

Peržiūrėti teritoriją

Duomenys

Duomenų Nr.	Failo pavadinimas	Statusas	Veiksmai
252191	25.LT1-DPS2 Jonavos raj., Kurmagala Kauno kel. (3dalis).dwg	Aktyvus	

Derinančių institucijų pasirašyto brėžinio kopija

Kopijos Nr.	Failo pavadinimas	Sukūrimo data	Veiksmai
Įkelti brėžinio kopiją			

Galima įkelti tik .pdf failus.

Sprendimai

Sprendimo Nr.	Sprendimą atliekanti organizacija	Teritorija	Būklė	Sukūrimo data	Automatinio sutiki data
783120	ESO, AB	Kauno regionas TOPO	Sutikta	2020-05-12 16:15:51	2020-05-26 16:15:
783121	Jonavos rajono savivaldybės administracija	Architektūros ir urbanistikos skyrius	Sutikta	2020-05-12 16:15:52	2020-05-26 16:15:
783122	Jonavos rajono savivaldybės administracija	Žemės ūkio skyrius	Sutikta	2020-05-12 16:15:52	2020-05-26 16:15:
783123	Jonavos vandenys, UAB	Jonavos r. sav.	Sutikta	2020-05-12 16:15:52	2020-05-26 16:15:
783124	Telia Lietuva, AB	Jonavos r. sav.	Sutikta	2020-05-12 16:15:52	2020-05-26 16:15:
802033	Jonavos rajono savivaldybės administracija		Sutikta	2020-05-26 13:36:19	2020-05-28 13:36:

Įvykiai

Įvykio Data	Įvykio Pavadinimas	Įvykio informacija
2020-05-13 08:24:59	ESO, AB - Kauno regionas TOPO (naudotojas Birutė Armokavičiūtė) sutikta.	
2020-05-13 08:46:59	Jonavos rajono savivaldybės administracija - Žemės ūkio skyrius (naudotojas Mindaugas Gritenas) sutikta.	
2020-05-08 16:14:25	Sukurta.	
2020-05-13 14:56:25	Jonavos vandenys, UAB - Jonavos r. sav. (naudotojas Violeta Tarosienė) sutikta.	

2020-05-13 16:37:13	Telia Lietuva, AB - Jonavos r. sav. (naudotojas Linas Barzda) sutikta.
2020-05-12 16:15:28	Duomenys įkelti.
2020-05-12 16:15:41	Duomenys pateikti.
2020-05-12 16:15:52	Tikrintojų sąrašas sukurtas.
2020-05-26 13:36:17	Jonavos rajono savivaldybės administracija - Architektūros ir urbanistikos skyrius (naudotojas Eglė Galimovienė) sutikta.
2020-05-26 13:36:19	Derintojų sąrašas sukurtas.
2020-05-28 11:45:39	Jonavos rajono savivaldybės administracija (naudotojas Eglė Galimovienė) sutikta.
2020-05-28 11:45:39	Suteiktas unikalus numeris 46:20:444
2020-05-28 11:45:39	Priimtas į TOPD

© 2020 - VĮ GIS-Centras

Pateikti **Derinami** **Suderinti** **Atmesti** **Pagalba** **Žemėlapis**

24.LT1-DPS2-Jonavos raj.,Stepanava Beržų g. (3dalis)

Paraiškos Nr.	183700
Proceso teritorijos Nr.	1393290
Paraiškos pavadinimas	24.LT1-DPS2-Jonavos raj.,Stepanava Beržų g. (3dalis)
Paraiškos adresas	Jonavos g. 7, LT-44192 Kaunas, Lietuva
Geodezininko atstovaujama įmonė	
Įmonės numeris	234004210
Būklė	Suteiktas numeris: 46:20:443
Plano tipas	Topografinis planas
Topografinio plano potipis	Prieš statybas
Statytojas	Rail Baltica
Galimybė atsisiųsti didesnę nei 3 ha teritoriją	☑
TOPD Savivaldybės duomenys	Atsisiųsti
SEDR DWG brėžinys (beta versija)	Atsisiųsti
Litgrid, AB - Jonavos r. sav.	Duomenų nėra
Telia Lietuva, AB - Jonavos r. sav.	Duomenų teikimas nutrauktas
Jonavos vandenys, UAB - Jonavos r. sav.	Duomenų teikimas nutrauktas
Jonavos r. sav. - Žemės ūkio skyrius	Duomenų teikimas nutrauktas
Jonavos r. sav. - Architektūros ir urbanistikos skyrius	Duomenų teikimas nutrauktas
ESO, AB - Kauno regionas TOPO	Duomenų nėra

Peržiūrėti teritoriją

Duomenys

Duomenų Nr.	Failo pavadinimas	Statusas	Veiksmai
252179	24.LT1-DPS2 Jonavos raj., Stepanava Beržų g.(3dalis)-sedr.dwg	Aktyvus	

Derinančių institucijų pasirašyto brėžinio kopija

Kopijos Nr.	Failo pavadinimas	Sukūrimo data	Veiksmai

Įkelti brėžinio kopiją

Galima įkelti tik .pdf failus.

Sprendimai

Sprendimo Nr.	Sprendimą atliekanti organizacija	Teritorija	Būklė	Sukūrimo data	Automatinio sutiki data
783069	ESO, AB	Kauno regionas TOPO	Sutikta	2020-05-12 16:01:45	2020-05-26 16:01:
783070	Jonavos rajono savivaldybės administracija	Architektūros ir urbanistikos skyrius	Sutikta	2020-05-12 16:01:45	2020-05-26 16:01:
783071	Jonavos rajono savivaldybės administracija	Žemės ūkio skyrius	Sutikta	2020-05-12 16:01:45	2020-05-26 16:01:
783072	Jonavos vandenys, UAB	Jonavos r. sav.	Sutikta	2020-05-12 16:01:45	2020-05-26 16:01:
783073	Telia Lietuva, AB	Jonavos r. sav.	Sutikta	2020-05-12 16:01:45	2020-05-26 16:01:
783074	Litgrid, AB	Jonavos r. sav.	Sutikta	2020-05-12 16:01:45	2020-05-26 16:01:
802032	Jonavos rajono savivaldybės administracija		Sutikta	2020-05-26 13:36:10	2020-05-28 13:36:

Įvykiai

Įvykio Data	Įvykio Pavadinimas	Įvykio informacija
2020-05-13 08:23:42	ESO, AB - Kauno regionas TOPO (naudotojas Birutė Armokavičiūtė) sutikta.	
2020-05-13 08:48:09	Jonavos rajono savivaldybės administracija - Žemės ūkio skyrius (naudotojas Mindaugas Gritenas) sutikta.	

2020-05-13 14:54:19	Jonavos vandenys, UAB - Jonavos r. sav. (naudotojas Violeta Tarosienė) sutikta.
2020-05-13 16:34:48	Telia Lietuva, AB - Jonavos r. sav. (naudotojas Linas Barzda) sutikta.
2020-05-08 16:13:03	Sukurta.
2020-05-12 16:01:30	Duomenys įkelti.
2020-05-12 16:01:35	Duomenys pateikti.
2020-05-12 16:01:45	Tikrintojų sąrašas sukurtas.
2020-05-12 16:03:25	Litgrid, AB - Jonavos r. sav. (naudotojas Gediminas Žukauskas) sutikta.
2020-05-26 13:36:08	Jonavos rajono savivaldybės administracija - Architektūros ir urbanistikos skyrius (naudotojas Eglė Galimovienė) sutikta.
2020-05-26 13:36:10	Derintojų sąrašas sukurtas.
2020-05-28 11:45:30	Jonavos rajono savivaldybės administracija (naudotojas Eglė Galimovienė) sutikta.
2020-05-28 11:45:30	Suteiktas unikalus numeris 46:20:443
2020-05-28 11:45:30	Priimtas į TOPD

© 2020 - VĮ GIS-Centras

Pateikti **Derinami** **Suderinti** **Atmesti** **Pagalba** **Žemėlapis**

23.LT1-DPS2-Jonavos raj.,Paryžius (3dalis)

Paraiškos Nr.	183698
Proceso teritorijos Nr.	1393289
Paraiškos pavadinimas	23.LT1-DPS2-Jonavos raj.,Paryžius (3dalis)
Paraiškos adresas	Jonavos g. 7, LT-44192 Kaunas, Lietuva
Geodezininko atstovaujama įmonė	
Įmonės numeris	234004210
Būklė	Suteiktas numeris: 46:20:442
Plano tipas	Topografinis planas
Topografinio plano potipis	Prieš statybas
Statytojas	Rail Baltica
Galimybė atsisiųsti didesnę nei 3 ha teritoriją	☑
TOPD Savivaldybės duomenys	Atsisiųsti
SEDR DWG brėžinys (beta versija)	Atsisiųsti
Litgrid, AB - Jonavos r. sav.	Duomenų nėra
Telia Lietuva, AB - Jonavos r. sav.	Duomenų teikimas nutrauktas
Jonavos vandenys, UAB - Jonavos r. sav.	Duomenų teikimas nutrauktas
Jonavos r. sav. - Žemės ūkio skyrius	Duomenų teikimas nutrauktas
Jonavos r. sav. - Architektūros ir urbanistikos skyrius	Duomenų teikimas nutrauktas
ESO, AB - Kauno regionas TOPO	Duomenų nėra

Peržiūrėti teritoriją

Duomenys

Duomenų Nr.	Failo pavadinimas	Statusas	Veiksmai
252170	23.LT1-DPS2 Jonavos raj., Paryžius (3dalis).dwg	Aktyvus	

Derinančių institucijų pasirašyto brėžinio kopija

Kopijos Nr.	Failo pavadinimas	Sukūrimo data	Veiksmai
Įkelti brėžinio kopiją			

Galima įkelti tik .pdf failus.

Sprendimai

Sprendimo Nr.	Sprendimą atliekanti organizacija	Teritorija	Būklė	Sukūrimo data	Automatinio sutiki data
783034	ESO, AB	Kauno regionas TOPO	Sutikta	2020-05-12 15:53:27	2020-05-26 15:53:
783035	Jonavos rajono savivaldybės administracija	Architektūros ir urbanistikos skyrius	Sutikta	2020-05-12 15:53:27	2020-05-26 15:53:
783036	Jonavos rajono savivaldybės administracija	Žemės ūkio skyrius	Sutikta	2020-05-12 15:53:27	2020-05-26 15:53:
783037	Jonavos vandenys, UAB	Jonavos r. sav.	Sutikta	2020-05-12 15:53:27	2020-05-26 15:53:
783038	Telia Lietuva, AB	Jonavos r. sav.	Sutikta	2020-05-12 15:53:27	2020-05-26 15:53:
783039	Litgrid, AB	Jonavos r. sav.	Sutikta	2020-05-12 15:53:27	2020-05-26 15:53:
802030	Jonavos rajono savivaldybės administracija		Sutikta	2020-05-26 13:35:59	2020-05-28 13:35:

Įvykiai

Įvykio Data	Įvykio Pavadinimas	Įvykio informacija
2020-05-13 08:24:49	ESO, AB - Kauno regionas TOPO (naudotojas Eduardas Urbonas) sutikta.	
2020-05-13 08:52:57	Jonavos rajono savivaldybės administracija - Žemės ūkio skyrius (naudotojas Mindaugas Gritenas) sutikta.	
2020-05-08 16:00:58	Sukurta.	

2020-05-13 14:55:27	Jonavos vandenys, UAB - Jonavos r. sav. (naudotojas Violeta Tarosienė) sutikta.
2020-05-13 16:34:02	Telia Lietuva, AB - Jonavos r. sav. (naudotojas Linas Barzda) sutikta.
2020-05-12 15:53:11	Duomenys įkelti.
2020-05-12 15:53:18	Duomenys pateikti.
2020-05-12 15:53:27	Tikrintojų sąrašas sukurtas.
2020-05-12 16:01:51	Litgrid, AB - Jonavos r. sav. (naudotojas Gediminas Žukauskas) sutikta.
2020-05-26 13:35:57	Jonavos rajono savivaldybės administracija - Architektūros ir urbanistikos skyrius (naudotojas Eglė Galimovienė) sutikta.
2020-05-26 13:35:59	Derintojų sąrašas sukurtas.
2020-05-28 11:45:18	Jonavos rajono savivaldybės administracija (naudotojas Eglė Galimovienė) sutikta.
2020-05-28 11:45:18	Suteiktas unikalus numeris 46:20:442
2020-05-28 11:45:18	Priimtas į TOPD

© 2020 - VĮ GIS-Centras

Pateikti **Derinami** **Suderinti** **Atmesti** **Pagalba** **Žemėlapis**

2.LT1-DPS1-Jonavos raj., Martyniškis-Ražuotinė (3dalis)

Paraiškos Nr.	181159
Proceso teritorijos Nr.	1384760
Paraiškos pavadinimas	2.LT1-DPS1-Jonavos raj., Martyniškis-Ražuotinė (3dalis)
Paraiškos adresas	Jonavos g. 7, LT-44192 Kaunas, Lietuva
Geodezininko atstovaujama įmonė	
Įmonės numeris	234004210
Būklė	Suteiktas numeris: 46:20:417
Plano tipas	Topografinis planas
Topografinio plano potipis	Prieš statybas
Statytojas	Rail Baltica
Galimybė atsisiųsti didesnę nei 3 ha teritoriją	☑
TOPD Savivaldybės duomenys	Atsisiųsti
SEDR DWG brėžinys (beta versija)	Atsisiųsti
Telia Lietuva, AB - Jonavos r. sav.	Duomenų teikimas nutrauktas
Jonavos vandenys, UAB - Jonavos r. sav.	Duomenų teikimas nutrauktas
Jonavos r. sav. - Žemės ūkio skyrius	Duomenų teikimas nutrauktas
Jonavos r. sav. - Architektūros ir urbanistikos skyrius	Duomenų teikimas nutrauktas
ESO, AB - Kauno regionas TOPO	Duomenų nėra

Peržiūrėti teritoriją

Duomenys

Duomenų Nr.	Failo pavadinimas	Statusas	Veiksmai
249297	2.LT1-DPS2 Jonavos raj.Martyniškis-Ražuotinė (3dalis).dwg	Aktyvus	

Derinančių institucijų pasirašyto brėžinio kopija

Kopijos Nr.	Failo pavadinimas	Sukūrimo data	Veiksmai
Įkelti brėžinio kopiją			

Galima įkelti tik .pdf failus.

Sprendimai

Sprendimo Nr.	Sprendimą atliekanti organizacija	Teritorija	Būklė	Sukūrimo data	Automatinio sutiki data
772886	ESO, AB	Kauno regionas TOPO	Sutikta	2020-05-05 11:44:43	2020-05-19 11:44:
772887	Jonavos rajono savivaldybės administracija	Architektūros ir urbanistikos skyrius	Sutikta	2020-05-05 11:44:43	2020-05-19 11:44:
772888	Jonavos rajono savivaldybės administracija	Žemės ūkio skyrius	Sutikta	2020-05-05 11:44:43	2020-05-19 11:44:
772889	Jonavos vandenys, UAB	Jonavos r. sav.	Sutikta	2020-05-05 11:44:43	2020-05-19 11:44:
772890	Telia Lietuva, AB	Jonavos r. sav.	Sutikta	2020-05-05 11:44:43	2020-05-19 11:44:
791241	Jonavos rajono savivaldybės administracija		Sutikta	2020-05-19 11:45:40	2020-05-21 11:45:

Įvykiai

Įvykio Data	Įvykio Pavadinimas	Įvykio informacija
2020-05-08 08:51:21	Jonavos vandenys, UAB - Jonavos r. sav. (naudotojas Violeta Tarosienė) sutikta.	
2020-04-29 19:33:49	Sukurta.	
2020-04-29 19:34:22	Prašymas dėl leidimo atsisiųsti didesnę nei 3 ha teritoriją - išsiųstas	
2020-05-05 11:44:29	Duomenys įkelti.	
2020-05-05 11:44:35	Duomenys pateikti.	

2020-04-30 07:09:12	Suteiktas leidimas atsisųsti didesnę nei 3 ha teritoriją
2020-05-05 11:44:43	Tikrintojų sąrašas sukurtas.
2020-05-05 11:47:19	Telia Lietuva, AB - Jonavos r. sav. (naudotojas Linas Barzda) sutikta.
2020-05-06 07:18:24	ESO, AB - Kauno regionas TOPO (naudotojas Irma Vitkauskiene) sutikta.
2020-05-07 08:27:59	Jonavos rajono savivaldybės administracija - Žemės ūkio skyrius (naudotojas Mindaugas Gritenas) sutikta.
2020-05-19 11:45:37	Jonavos rajono savivaldybės administracija - Architektūros ir urbanistikos skyrius (naudotojas Eglė Galimovienė) sutikta.
2020-05-19 11:45:40	Derintojų sąrašas sukurtas.
2020-05-21 11:08:24	Jonavos rajono savivaldybės administracija (naudotojas Eglė Galimovienė) sutikta.
2020-05-21 11:08:24	Suteiktas unikalus numeris 46:20:417
2020-05-21 11:08:24	Priimtas į TOPD

© 2020 - VĮ GIS-Centras

Pateikti **Derinami** **Suderinti** **Atmesti** **Pagalba** **Žemėlapis**

3.LT1-DPS1-Jonavos raj., Martyniškis-Ražuotinė (3dalis)

Paraiškos Nr.	181160
Proceso teritorijos Nr.	1384761
Paraiškos pavadinimas	3.LT1-DPS1-Jonavos raj., Martyniškis-Ražuotinė (3dalis)
Paraiškos adresas	Jonavos g. 7, LT-44192 Kaunas, Lietuva
Geodezininko atstovaujama įmonė	
Įmonės numeris	234004210
Būklė	Suteiktas numeris: 46:20:416
Plano tipas	Topografinis planas
Topografinio plano potipis	Prieš statybas
Statytojas	Rail Baltica
Galimybė atsisiųsti didesnę nei 3 ha teritoriją	☑
TOPD Savivaldybės duomenys	Atsisiųsti
SEDR DWG brėžinys (beta versija)	Atsisiųsti
Telia Lietuva, AB - Jonavos r. sav.	Duomenų teikimas nutrauktas
Jonavos vandenys, UAB - Jonavos r. sav.	Duomenų teikimas nutrauktas
Jonavos r. sav. - Žemės ūkio skyrius	Duomenų teikimas nutrauktas
Jonavos r. sav. - Architektūros ir urbanistikos skyrius	Duomenų teikimas nutrauktas
ESO, AB - Kauno regionas TOPO	Duomenų nėra

Peržiūrėti teritoriją

Duomenys

Duomenų Nr.	Failo pavadinimas	Statusas	Veiksmai
249296	3.LT1-DPS2 Jonavos raj.Martyniškis-Ražuotinė (3dalis).dwg	Aktyvus	

Derinančių institucijų pasirašyto brėžinio kopija

Kopijos Nr.	Failo pavadinimas	Sukūrimo data	Veiksmai
Įkelti brėžinio kopiją			

Galima įkelti tik .pdf failus.

Sprendimai

Sprendimo Nr.	Sprendimą atliekanti organizacija	Teritorija	Būklė	Sukūrimo data	Automatinio sutiki data
772880	ESO, AB	Kauno regionas TOPO	Sutikta	2020-05-05 11:44:04	2020-05-19 11:44:
772882	Jonavos rajono savivaldybės administracija	Žemės ūkio skyrius	Sutikta	2020-05-05 11:44:04	2020-05-19 11:44:
772881	Jonavos rajono savivaldybės administracija	Architektūros ir urbanistikos skyrius	Sutikta	2020-05-05 11:44:04	2020-05-19 11:44:
772883	Jonavos vandenys, UAB	Jonavos r. sav.	Sutikta	2020-05-05 11:44:04	2020-05-19 11:44:
772884	Telia Lietuva, AB	Jonavos r. sav.	Sutikta	2020-05-05 11:44:04	2020-05-19 11:44:
791235	Jonavos rajono savivaldybės administracija		Sutikta	2020-05-19 11:44:17	2020-05-21 11:44:

Įvykiai

Įvykio Data	Įvykio Pavadinimas	Įvykio informacija
2020-05-05 11:43:49	Duomenys įkelti.	
2020-05-05 11:43:55	Duomenys pateikti.	
2020-05-05 11:44:04	Tikrintojų sąrašas sukurtas.	
2020-05-05 11:46:15	Telia Lietuva, AB - Jonavos r. sav. (naudotojas Linas Barzda) sutikta.	
2020-04-29 19:35:02	Sukurta.	

2020-04-29 19:35:22	Prašymas dėl leidimo atsisiųsti didesnę nei 3 ha teritoriją - išsiųstas
2020-04-30 07:09:37	Suteiktas leidimas atsisųsti didesnę nei 3 ha teritoriją
2020-05-06 07:11:29	ESO, AB - Kauno regionas TOPO (naudotojas Irma Vitkauskiene) sutikta.
2020-05-08 08:53:26	Jonavos vandenys, UAB - Jonavos r. sav. (naudotojas Violeta Tarosienė) sutikta.
2020-05-07 08:30:19	Jonavos rajono savivaldybės administracija - Žemės ūkio skyrius (naudotojas Mindaugas Gritenas) sutikta.
2020-05-19 11:44:13	Jonavos rajono savivaldybės administracija - Architektūros ir urbanistikos skyrius: Suderinta automatiškai (praėjus 10 d.d.)
2020-05-19 11:44:17	Derintojų sąrašas sukurtas.
2020-05-21 11:08:07	Jonavos rajono savivaldybės administracija (naudotojas Eglė Galimovienė) sutikta.
2020-05-21 11:08:07	Suteiktas unikalus numeris 46:20:416
2020-05-21 11:08:07	Priimtas į TOPD

© 2020 - VĮ GIS-Centras

Pateikti **Derinami** **Suderinti** **Atmesti** **Pagalba** **Žemėlapis**

1.LT1-DPS1-Jonavos raj., Martyniškis-Ražuotinė (3dalis)

Paraiškos Nr.	181158
Proceso teritorijos Nr.	1384759
Paraiškos pavadinimas	1.LT1-DPS1-Jonavos raj., Martyniškis-Ražuotinė (3dalis)
Paraiškos adresas	Jonavos g. 7, LT-44192 Kaunas, Lietuva
Geodezininko atstovaujama įmonė	
Įmonės numeris	234004210
Būklė	Suteiktas numeris: 46:20:415
Plano tipas	Topografinis planas
Topografinio plano potipis	Prieš statybas
Statytojas	Rail Baltica
Galimybė atsisiųsti didesnę nei 3 ha teritoriją	☑
TOPD Savivaldybės duomenys	Atsisiųsti
SEDR DWG brėžinys (beta versija)	Atsisiųsti
Telia Lietuva, AB - Jonavos r. sav.	Duomenų teikimas nutrauktas
Jonavos vandenys, UAB - Jonavos r. sav.	Duomenų teikimas nutrauktas
Jonavos r. sav. - Žemės ūkio skyrius	Duomenų teikimas nutrauktas
Jonavos r. sav. - Architektūros ir urbanistikos skyrius	Duomenų teikimas nutrauktas
ESO, AB - Kauno regionas TOPO	Duomenų nėra

Peržiūrėti teritoriją

Duomenys

Duomenų Nr.	Failo pavadinimas	Statusas	Veiksmai
249295	1.LT1-DPS2 Jonavos raj.Martyniškis-Ražuotinė (3dalis).dwg	Aktyvus	

Derinančių institucijų pasirašyto brėžinio kopija

Kopijos Nr.	Failo pavadinimas	Sukūrimo data	Veiksmai

Įkelti brėžinio kopiją

Galima įkelti tik .pdf failus.

Sprendimai

Sprendimo Nr.	Sprendimą atliekanti organizacija	Teritorija	Būklė	Sukūrimo data	Automatinio sutiki data
772875	ESO, AB	Kauno regionas TOPO	Sutikta	2020-05-05 11:43:24	2020-05-19 11:43:
772877	Jonavos rajono savivaldybės administracija	Žemės ūkio skyrius	Sutikta	2020-05-05 11:43:24	2020-05-19 11:43:
772876	Jonavos rajono savivaldybės administracija	Architektūros ir urbanistikos skyrius	Sutikta	2020-05-05 11:43:24	2020-05-19 11:43:
772879	Telia Lietuva, AB	Jonavos r. sav.	Sutikta	2020-05-05 11:43:24	2020-05-19 11:43:
772878	Jonavos vandenys, UAB	Jonavos r. sav.	Sutikta	2020-05-05 11:43:24	2020-05-19 11:43:
791234	Jonavos rajono savivaldybės administracija		Sutikta	2020-05-19 11:44:15	2020-05-21 11:44:

Įvykiai

Įvykio Data	Įvykio Pavadinimas	Įvykio informacija
2020-04-29 19:32:41	Sukurta.	
2020-04-29 19:33:10	Prašymas dėl leidimo atsisiųsti didesnę nei 3 ha teritoriją - išsiųstas	
2020-04-30 07:08:52	Suteiktas leidimas atsisųsti didesnę nei 3 ha teritoriją	
2020-05-08 08:51:50	Jonavos vandenys, UAB - Jonavos r. sav. (naudotojas Violeta Tarosienė) sutikta.	
2020-05-05 11:43:09	Duomenys įkelti.	

2020-05-05 11:43:15	Duomenys pateikti.
2020-05-05 11:43:24	Tikrintojų sąrašas sukurtas.
2020-05-05 11:48:36	Telia Lietuva, AB - Jonavos r. sav. (naudotojas Linas Barzda) sutikta.
2020-05-06 07:22:57	ESO, AB - Kauno regionas TOPO (naudotojas Pranciškus Misius) sutikta.
2020-05-07 08:32:53	Jonavos rajono savivaldybės administracija - Žemės ūkio skyrius (naudotojas Mindaugas Gritenas) sutikta.
2020-05-19 11:44:12	Jonavos rajono savivaldybės administracija - Architektūros ir urbanistikos skyrius: Suderinta automatiškai (praėjus 10 d.d.)
2020-05-19 11:44:15	Derintojų sąrašas sukurtas.
2020-05-21 11:07:55	Jonavos rajono savivaldybės administracija (naudotojas Eglė Galimovienė) sutikta.
2020-05-21 11:07:55	Suteiktas unikalus numeris 46:20:415
2020-05-21 11:07:55	Priimtas į TOPD

© 2020 - VĮ GIS-Centras

Pateikti **Derinami** **Suderinti** **Atmesti** **Pagalba** **Žemėlapis**

6.LT1-DPS1-Jonavos raj., Čiūdai 1 (3dalis)

Paraiškos Nr.	181164
Proceso teritorijos Nr.	1384765
Paraiškos pavadinimas	6.LT1-DPS1-Jonavos raj., Čiūdai 1 (3dalis)
Paraiškos adresas	Jonavos g. 7, LT-44192 Kaunas, Lietuva
Geodezininko atstovaujama įmonė	
Įmonės numeris	234004210
Būklė	Suteiktas numeris: 46:20:411
Plano tipas	Topografinis planas
Topografinio plano potipis	Prieš statybas
Statytojas	Rail Baltica
Galimybė atsisiųsti didesnę nei 3 ha teritoriją	☑
TOPD Savivaldybės duomenys	Atsisiųsti
SEDR DWG brėžinys (beta versija)	Atsisiųsti
Telia Lietuva, AB - Jonavos r. sav.	Duomenų teikimas nutrauktas
Jonavos vandenys, UAB - Jonavos r. sav.	Duomenų teikimas nutrauktas
Jonavos r. sav. - Žemės ūkio skyrius	Duomenų teikimas nutrauktas
Jonavos r. sav. - Architektūros ir urbanistikos skyrius	Duomenų teikimas nutrauktas
ESO, AB - Kauno regionas TOPO	Duomenų nėra

Peržiūrėti teritoriją

Duomenys

Duomenų Nr.	Failo pavadinimas	Statusas	Veiksmai
249055	6.LT1-DPS2 Jonavos raj.Čiūdai 1 (3dalis).dwg	Aktyvus	

Derinančių institucijų pasirašyto brėžinio kopija

Kopijos Nr.	Failo pavadinimas	Sukūrimo data	Veiksmai

Įkelti brėžinio kopiją

Galima įkelti tik .pdf failus.

Sprendimai

Sprendimo Nr.	Sprendimą atliekanti organizacija	Teritorija	Būklė	Sukūrimo data	Automatinio sutiki data
772055	ESO, AB	Kauno regionas TOPO	Sutikta	2020-05-04 18:56:36	2020-05-18 18:56:
772056	Jonavos rajono savivaldybės administracija	Architektūros ir urbanistikos skyrius	Sutikta	2020-05-04 18:56:36	2020-05-18 18:56:
772057	Jonavos rajono savivaldybės administracija	Žemės ūkio skyrius	Sutikta	2020-05-04 18:56:36	2020-05-18 18:56:
772058	Jonavos vandenys, UAB	Jonavos r. sav.	Sutikta	2020-05-04 18:56:36	2020-05-18 18:56:
772059	Telia Lietuva, AB	Jonavos r. sav.	Sutikta	2020-05-04 18:56:36	2020-05-18 18:56:
789677	Jonavos rajono savivaldybės administracija		Sutikta	2020-05-18 14:34:15	2020-05-20 14:34:

Įvykiai

Įvykio Data	Įvykio Pavadinimas	Įvykio informacija
2020-05-04 18:56:21	Duomenys įkelti.	
2020-05-04 18:56:26	Duomenys pateikti.	
2020-05-04 18:56:36	Tikrintojų sąrašas sukurtas.	
2020-05-05 07:41:24	ESO, AB - Kauno regionas TOPO (naudotojas Irma Vitkauskiene) sutikta.	
2020-05-05 09:05:51	Jonavos vandenys, UAB - Jonavos r. sav. (naudotojas Violeta Tarosienė) sutikta.	

2020-05-05 13:28:23	Telia Lietuva, AB - Jonavos r. sav. (naudotojas Linas Barzda) sutikta.
2020-04-29 19:38:18	Sukurta.
2020-05-06 10:13:38	Jonavos rajono savivaldybės administracija - Žemės ūkio skyrius (naudotojas Mindaugas Gritenas) sutikta.
2020-04-29 19:38:46	Prašymas dėl leidimo atsisiųsti didesnę nei 3 ha teritoriją - išsiųstas
2020-04-30 07:12:48	Suteiktas leidimas atsisųsti didesnę nei 3 ha teritoriją
2020-05-18 14:34:13	Jonavos rajono savivaldybės administracija - Architektūros ir urbanistikos skyrius (naudotojas Eglė Galimovienė) sutikta.
2020-05-18 14:34:15	Derintojų sąrašas sukurtas.
2020-05-20 14:18:56	Jonavos rajono savivaldybės administracija (naudotojas Eglė Galimovienė) sutikta.
2020-05-20 14:18:57	Suteiktas unikalus numeris 46:20:411
2020-05-20 14:18:57	Priimtas į TOPD

© 2020 - VĮ GIS-Centras

Pateikti **Derinami** **Suderinti** **Atmesti** **Pagalba** **Žemėlapis**

5.LT1-DPS1-Jonavos raj., Veišeikiai prie up.Medukšna (3dalis)

Paraiškos Nr.	181162
Proceso teritorijos Nr.	1384763
Paraiškos pavadinimas	5.LT1-DPS1-Jonavos raj., Veišeikiai prie up.Medukšna (3dalis)
Paraiškos adresas	Jonavos g. 7, LT-44192 Kaunas, Lietuva
Geodezininko atstovaujama įmonė	
Įmonės numeris	234004210
Būklė	Suteiktas numeris: 46:20:410
Plano tipas	Topografinis planas
Topografinio plano potipis	Prieš statybas
Statytojas	Rail Baltica
Galimybė atsisiųsti didesnę nei 3 ha teritoriją	☑
TOPD Savivaldybės duomenys	Atsisiųsti
SEDR DWG brėžinys (beta versija)	Atsisiųsti
Telia Lietuva, AB - Jonavos r. sav.	Duomenų teikimas nutrauktas
Jonavos vandenys, UAB - Jonavos r. sav.	Duomenų teikimas nutrauktas
Jonavos r. sav. - Žemės ūkio skyrius	Duomenų teikimas nutrauktas
Jonavos r. sav. - Architektūros ir urbanistikos skyrius	Duomenų teikimas nutrauktas
ESO, AB - Kauno regionas TOPO	Duomenų nėra

Peržiūrėti teritoriją

Duomenys

Duomenų Nr.	Failo pavadinimas	Statusas	Veiksmai
249054	5.LT1-DPS2 Jonavos raj.Veišeikiai prie up.Medukšna (3dalis).dwg	Aktyvus	

Derinančių institucijų pasirašyto brėžinio kopija

Kopijos Nr.	Failo pavadinimas	Sukūrimo data	Veiksmai
Įkelti brėžinio kopiją			

Galima įkelti tik .pdf failus.

Sprendimai

Sprendimo Nr.	Sprendimą atliekanti organizacija	Teritorija	Būklė	Sukūrimo data	Automatinio sutiki data
772050	ESO, AB	Kauno regionas TOPO	Sutikta	2020-05-04 18:56:04	2020-05-18 18:56:
772051	Jonavos rajono savivaldybės administracija	Architektūros ir urbanistikos skyrius	Sutikta	2020-05-04 18:56:04	2020-05-18 18:56:
772052	Jonavos rajono savivaldybės administracija	Žemės ūkio skyrius	Sutikta	2020-05-04 18:56:04	2020-05-18 18:56:
772053	Jonavos vandenys, UAB	Jonavos r. sav.	Sutikta	2020-05-04 18:56:04	2020-05-18 18:56:
772054	Telia Lietuva, AB	Jonavos r. sav.	Sutikta	2020-05-04 18:56:04	2020-05-18 18:56:
789674	Jonavos rajono savivaldybės administracija		Sutikta	2020-05-18 14:31:57	2020-05-20 14:31:

Įvykiai

Įvykio Data	Įvykio Pavadinimas	Įvykio informacija
2020-05-04 18:55:48	Duomenys įkelti.	
2020-05-04 18:55:55	Duomenys pateikti.	
2020-05-04 18:56:04	Tikrintojų sąrašas sukurtas.	
2020-05-05 07:39:15	ESO, AB - Kauno regionas TOPO (naudotojas Birutė Armokavičiūtė) sutikta.	
2020-05-05 09:10:05		

	Jonavos vandenys, UAB - Jonavos r. sav. (naudotojas Violeta Tarosienė) sutikta.
2020-05-05 13:29:32	Telia Lietuva, AB - Jonavos r. sav. (naudotojas Linas Barzda) sutikta.
2020-04-29 19:37:09	Sukurta.
2020-04-29 19:37:28	Prašymas dėl leidimo atsisiųsti didesnę nei 3 ha teritoriją - išsiųstas
2020-05-06 10:10:36	Jonavos rajono savivaldybės administracija - Žemės ūkio skyrius (naudotojas Mindaugas Gritenas) sutikta.
2020-04-30 07:10:27	Suteiktas leidimas atsisųsti didesnę nei 3 ha teritoriją
2020-05-18 14:31:54	Jonavos rajono savivaldybės administracija - Architektūros ir urbanistikos skyrius (naudotojas Eglė Galimovienė) sutikta.
2020-05-18 14:31:57	Derintojų sąrašas sukurtas.
2020-05-20 14:18:32	Jonavos rajono savivaldybės administracija (naudotojas Eglė Galimovienė) sutikta.
2020-05-20 14:18:32	Suteiktas unikalus numeris 46:20:410
2020-05-20 14:18:32	Priimtas į TOPD

© 2020 - VĮ GIS-Centras

Pateikti **Derinami** **Suderinti** **Atmesti** **Pagalba** **Žemėlapis**

4.LT1-DPS1-Jonavos raj., Veišeikiai (3dalis)

Paraiškos Nr.	181161
Proceso teritorijos Nr.	1384762
Paraiškos pavadinimas	4.LT1-DPS1-Jonavos raj., Veišeikiai (3dalis)
Paraiškos adresas	Jonavos g. 7, LT-44192 Kaunas, Lietuva
Geodezininko atstovaujama įmonė	
Įmonės numeris	234004210
Būklė	Suteiktas numeris: 46:20:409
Plano tipas	Topografinis planas
Topografinio plano potipis	Prieš statybas
Statytojas	Rail Baltica
Galimybė atsisiųsti didesnę nei 3 ha teritoriją	☑
TOPD Savivaldybės duomenys	Atsisiųsti
SEDR DWG brėžinys (beta versija)	Atsisiųsti
Telia Lietuva, AB - Jonavos r. sav.	Duomenų teikimas nutrauktas
Jonavos vandenys, UAB - Jonavos r. sav.	Duomenų teikimas nutrauktas
Jonavos r. sav. - Žemės ūkio skyrius	Duomenų teikimas nutrauktas
Jonavos r. sav. - Architektūros ir urbanistikos skyrius	Duomenų teikimas nutrauktas
ESO, AB - Kauno regionas TOPO	Duomenų nėra

Peržiūrėti teritoriją

Duomenys

Duomenų Nr.	Failo pavadinimas	Statusas	Veiksmai
249053	4.LT1-DPS2 Jonavos raj.Veišeikiai (3dalis).dwg	Aktyvus	

Derinančių institucijų pasirašyto brėžinio kopija

Kopijos Nr.	Failo pavadinimas	Sukūrimo data	Veiksmai
Įkelti brėžinio kopiją			

Galima įkelti tik .pdf failus.

Sprendimai

Sprendimo Nr.	Sprendimą atliekanti organizacija	Teritorija	Būklė	Sukūrimo data	Automatinio sutiki data
772045	ESO, AB	Kauno regionas TOPO	Sutikta	2020-05-04 18:55:31	2020-05-18 18:55:
772046	Jonavos rajono savivaldybės administracija	Architektūros ir urbanistikos skyrius	Sutikta	2020-05-04 18:55:31	2020-05-18 18:55:
772047	Jonavos rajono savivaldybės administracija	Žemės ūkio skyrius	Sutikta	2020-05-04 18:55:31	2020-05-18 18:55:
772049	Telia Lietuva, AB	Jonavos r. sav.	Sutikta	2020-05-04 18:55:31	2020-05-18 18:55:
772048	Jonavos vandenys, UAB	Jonavos r. sav.	Sutikta	2020-05-04 18:55:31	2020-05-18 18:55:
789673	Jonavos rajono savivaldybės administracija		Sutikta	2020-05-18 14:31:47	2020-05-20 14:31:

Įvykiai

Įvykio Data	Įvykio Pavadinimas	Įvykio informacija
2020-05-04 18:55:19	Duomenys įkelti.	
2020-05-04 18:55:23	Duomenys pateikti.	
2020-05-04 18:55:31	Tikrintojų sąrašas sukurtas.	
2020-05-05 07:40:39	ESO, AB - Kauno regionas TOPO (naudotojas Birutė Armokavičiūtė) sutikta.	
2020-05-05 09:10:28	Jonavos vandenys, UAB - Jonavos r. sav. (naudotojas Violeta Tarosienė) sutikta.	

2020-05-05 13:31:49	Telia Lietuva, AB - Jonavos r. sav. (naudotojas Linas Barzda) sutikta.
2020-04-29 19:36:06	Sukurta.
2020-05-06 10:08:05	Jonavos rajono savivaldybės administracija - Žemės ūkio skyrius (naudotojas Mindaugas Gritenas) sutikta.
2020-05-18 14:31:45	Jonavos rajono savivaldybės administracija - Architektūros ir urbanistikos skyrius (naudotojas Eglė Galimovienė) sutikta.
2020-05-18 14:31:47	Derintojų sąrašas sukurtas.
2020-05-20 14:18:19	Jonavos rajono savivaldybės administracija (naudotojas Eglė Galimovienė) sutikta.
2020-05-20 14:18:19	Suteiktas unikalus numeris 46:20:409
2020-05-20 14:18:19	Priimtas į TOPD

© 2020 - VĮ GIS-Centras

Pateikti **Derinami** **Suderinti** **Atmesti** **Pagalba** **Žemėlapis**

7.LT1-DPS1-Jonavos raj., Čiūdai 2 (3dalis)

Paraiškos Nr.	181167
Proceso teritorijos Nr.	1384766
Paraiškos pavadinimas	7.LT1-DPS1-Jonavos raj., Čiūdai 2 (3dalis)
Paraiškos adresas	Jonavos g. 7, LT-44192 Kaunas, Lietuva
Geodezininko atstovaujama įmonė	
Įmonės numeris	234004210
Būklė	Suteiktas numeris: 46:20:408
Plano tipas	Topografinis planas
Topografinio plano potipis	Prieš statybas
Statytojas	Rail Baltica
Galimybė atsisiųsti didesnę nei 3 ha teritoriją	☑
TOPD Savivaldybės duomenys	Atsisiųsti
SEDR DWG brėžinys (beta versija)	Atsisiųsti
Telia Lietuva, AB - Jonavos r. sav.	Duomenų teikimas nutrauktas
Jonavos vandenys, UAB - Jonavos r. sav.	Duomenų teikimas nutrauktas
Jonavos r. sav. - Žemės ūkio skyrius	Duomenų teikimas nutrauktas
Jonavos r. sav. - Architektūros ir urbanistikos skyrius	Duomenų teikimas nutrauktas
ESO, AB - Kauno regionas TOPO	Duomenų nėra

Peržiūrėti teritoriją

Duomenys

Duomenų Nr.	Failo pavadinimas	Statusas	Veiksmai
249048	7.LT1-DPS2 Jonavos raj.Čiūdai 2 (3dalis).dwg	Aktyvus	

Derinančių institucijų pasirašyto brėžinio kopija

Kopijos Nr.	Failo pavadinimas	Sukūrimo data	Veiksmai
Įkelti brėžinio kopiją			

Galima įkelti tik .pdf failus.

Sprendimai

Sprendimo Nr.	Sprendimą atliekanti organizacija	Teritorija	Būklė	Sukūrimo data	Automatinio sutiki data
772032	ESO, AB	Kauno regionas TOPO	Sutikta	2020-05-04 18:28:39	2020-05-18 18:28:
772033	Jonavos rajono savivaldybės administracija	Architektūros ir urbanistikos skyrius	Sutikta	2020-05-04 18:28:39	2020-05-18 18:28:
772034	Jonavos rajono savivaldybės administracija	Žemės ūkio skyrius	Sutikta	2020-05-04 18:28:39	2020-05-18 18:28:
772035	Jonavos vandenys, UAB	Jonavos r. sav.	Sutikta	2020-05-04 18:28:39	2020-05-18 18:28:
772036	Telia Lietuva, AB	Jonavos r. sav.	Sutikta	2020-05-04 18:28:39	2020-05-18 18:28:
789651	Jonavos rajono savivaldybės administracija		Sutikta	2020-05-18 14:20:21	2020-05-20 14:20:

Įvykiai

Įvykio Data	Įvykio Pavadinimas	Įvykio informacija
2020-05-04 18:28:22	Duomenys įkelti.	
2020-05-04 18:28:28	Duomenys pateikti.	
2020-05-04 18:28:39	Tikrintojų sąrašas sukurtas.	
2020-05-05 07:42:09	ESO, AB - Kauno regionas TOPO (naudotojas Birutė Armokavičiūtė) sutikta.	
2020-05-05 09:04:01	Jonavos vandenys, UAB - Jonavos r. sav. (naudotojas Violeta Tarosienė) sutikta.	

2020-05-05 13:33:23	Telia Lietuva, AB - Jonavos r. sav. (naudotojas Linas Barzda) sutikta.
2020-05-06 08:56:53	Jonavos rajono savivaldybės administracija - Žemės ūkio skyrius (naudotojas Mindaugas Gritenas) sutikta.
2020-04-29 19:39:19	Sukurta.
2020-04-29 19:39:39	Prašymas dėl leidimo atsisiųsti didesnę nei 3 ha teritoriją - išsiųstas
2020-04-30 07:13:11	Suteiktas leidimas atsisųsti didesnę nei 3 ha teritoriją
2020-05-18 14:20:17	Jonavos rajono savivaldybės administracija - Architektūros ir urbanistikos skyrius (naudotojas Eglė Galimovienė) sutikta.
2020-05-18 14:20:21	Derintojų sąrašas sukurtas.
2020-05-20 14:17:59	Jonavos rajono savivaldybės administracija (naudotojas Eglė Galimovienė) sutikta.
2020-05-20 14:17:59	Suteiktas unikalus numeris 46:20:408
2020-05-20 14:17:59	Priimtas į TOPD

© 2020 - VĮ GIS-Centras

Pateikti **Derinami** **Suderinti** **Atmesti** **Pagalba** **Žemėlapis**

9.LT1-DPS1-Jonavos raj., Čiūdai 4 (3dalis)

Paraiškos Nr.	181169
Proceso teritorijos Nr.	1384769
Paraiškos pavadinimas	9.LT1-DPS1-Jonavos raj., Čiūdai 4 (3dalis)
Paraiškos adresas	Jonavos g. 7, LT-44192 Kaunas, Lietuva
Geodezininko atstovaujama įmonė	
Įmonės numeris	234004210
Būklė	Suteiktas numeris: 46:20:406
Plano tipas	Topografinis planas
Topografinio plano potipis	Prieš statybas
Statytojas	Rail Baltica
Galimybė atsisiųsti didesnę nei 3 ha teritoriją	☑
TOPD Savivaldybės duomenys	Atsisiųsti
SEDR DWG brėžinys (beta versija)	Atsisiųsti
Telia Lietuva, AB - Jonavos r. sav.	Duomenų teikimas nutrauktas
Jonavos vandenys, UAB - Jonavos r. sav.	Duomenų teikimas nutrauktas
Jonavos r. sav. - Žemės ūkio skyrius	Duomenų teikimas nutrauktas
Jonavos r. sav. - Architektūros ir urbanistikos skyrius	Duomenų teikimas nutrauktas
ESO, AB - Kauno regionas TOPO	Duomenų nėra

Peržiūrėti teritoriją

Duomenys

Duomenų Nr.	Failo pavadinimas	Statusas	Veiksmai
249046	9.LT1-DPS2 Jonavos raj.Čiūdai 4 (3dalis).dwg	Aktyvus	

Derinančių institucijų pasirašyto brėžinio kopija

Kopijos Nr.	Failo pavadinimas	Sukūrimo data	Veiksmai

Įkelti brėžinio kopiją

Galima įkelti tik .pdf failus.

Sprendimai

Sprendimo Nr.	Sprendimą atliekanti organizacija	Teritorija	Būklė	Sukūrimo data	Automatinio sutiki data
772022	ESO, AB	Kauno regionas TOPO	Sutikta	2020-05-04 18:22:36	2020-05-18 18:22:
772023	Jonavos rajono savivaldybės administracija	Architektūros ir urbanistikos skyrius	Sutikta	2020-05-04 18:22:36	2020-05-18 18:22:
772024	Jonavos rajono savivaldybės administracija	Žemės ūkio skyrius	Sutikta	2020-05-04 18:22:36	2020-05-18 18:22:
772025	Jonavos vandenys, UAB	Jonavos r. sav.	Sutikta	2020-05-04 18:22:36	2020-05-18 18:22:
772026	Telia Lietuva, AB	Jonavos r. sav.	Sutikta	2020-05-04 18:22:36	2020-05-18 18:22:
789649	Jonavos rajono savivaldybės administracija		Sutikta	2020-05-18 14:20:00	2020-05-20 14:20:

Įvykiai

Įvykio Data	Įvykio Pavadinimas	Įvykio informacija
2020-05-04 18:22:20	Duomenys įkelti.	
2020-05-04 18:22:27	Duomenys pateikti.	
2020-05-04 18:22:36	Tikrintojų sąrašas sukurtas.	
2020-05-05 09:02:13	Jonavos vandenys, UAB - Jonavos r. sav. (naudotojas Violeta Tarosienė) sutikta.	
2020-04-29 19:41:21	Sukurta.	

2020-05-05 13:43:39	Telia Lietuva, AB - Jonavos r. sav. (naudotojas Linas Barzda) sutikta.
2020-05-05 19:48:55	ESO, AB - Kauno regionas TOPO (naudotojas Pranciškus Misius) sutikta.
2020-05-06 08:49:43	Jonavos rajono savivaldybės administracija - Žemės ūkio skyrius (naudotojas Mindaugas Gritenas) sutikta.
2020-05-18 14:19:56	Jonavos rajono savivaldybės administracija - Architektūros ir urbanistikos skyrius (naudotojas Eglė Galimovienė) sutikta.
2020-05-18 14:20:00	Derintojų sąrašas sukurtas.
2020-05-20 14:17:30	Jonavos rajono savivaldybės administracija (naudotojas Eglė Galimovienė) sutikta.
2020-05-20 14:17:30	Suteiktas unikalus numeris 46:20:406
2020-05-20 14:17:30	Priimtas į TOPD

© 2020 - VĮ GIS-Centras

Pateikti **Derinami** **Suderinti** **Atmesti** **Pagalba** **Žemėlapis**

10.LT1-DPS1-Jonavos raj., Čiūdai 5 (3dalis)

Paraiškos Nr.	181170
Proceso teritorijos Nr.	1384771
Paraiškos pavadinimas	10.LT1-DPS1-Jonavos raj., Čiūdai 5 (3dalis)
Paraiškos adresas	Jonavos g. 7, LT-44192 Kaunas, Lietuva
Geodezininko atstovaujama įmonė	
Įmonės numeris	234004210
Būklė	Suteiktas numeris: 46:20:405
Plano tipas	Topografinis planas
Topografinio plano potipis	Prieš statybas
Statytojas	Rail Baltica
Galimybė atsisiųsti didesnę nei 3 ha teritoriją	☑
TOPD Savivaldybės duomenys	Atsisiųsti
SEDR DWG brėžinys (beta versija)	Atsisiųsti
Telia Lietuva, AB - Jonavos r. sav.	Duomenų teikimas nutrauktas
Jonavos vandenys, UAB - Jonavos r. sav.	Duomenų teikimas nutrauktas
Jonavos r. sav. - Žemės ūkio skyrius	Duomenų teikimas nutrauktas
Jonavos r. sav. - Architektūros ir urbanistikos skyrius	Duomenų teikimas nutrauktas
ESO, AB - Kauno regionas TOPO	Duomenų nėra

Peržiūrėti teritoriją

Duomenys

Duomenų Nr.	Failo pavadinimas	Statusas	Veiksmai
249044	10.LT1-DPS2 Jonavos raj.Čiūdai 5 (3dalis).dwg	Aktyvus	

Derinančių institucijų pasirašyto brėžinio kopija

Kopijos Nr.	Failo pavadinimas	Sukūrimo data	Veiksmai

Įkelti brėžinio kopiją

Galima įkelti tik .pdf failus.

Sprendimai

Sprendimo Nr.	Sprendimą atliekanti organizacija	Teritorija	Būklė	Sukūrimo data	Automatinio sutiki data
772015	ESO, AB	Kauno regionas TOPO	Sutikta	2020-05-04 18:21:57	2020-05-18 18:21:
772016	Jonavos rajono savivaldybės administracija	Architektūros ir urbanistikos skyrius	Sutikta	2020-05-04 18:21:57	2020-05-18 18:21:
772017	Jonavos rajono savivaldybės administracija	Žemės ūkio skyrius	Sutikta	2020-05-04 18:21:57	2020-05-18 18:21:
772018	Jonavos vandenys, UAB	Jonavos r. sav.	Sutikta	2020-05-04 18:21:57	2020-05-18 18:21:
772019	Telia Lietuva, AB	Jonavos r. sav.	Sutikta	2020-05-04 18:21:57	2020-05-18 18:21:
789641	Jonavos rajono savivaldybės administracija		Sutikta	2020-05-18 14:17:46	2020-05-20 14:17:

Įvykiai

Įvykio Data	Įvykio Pavadinimas	Įvykio informacija
2020-05-04 18:21:41	Duomenys įkelti.	
2020-05-04 18:21:48	Duomenys pateikti.	
2020-05-04 18:21:57	Tikrintojų sąrašas sukurtas.	
2020-05-05 09:01:38	Jonavos vandenys, UAB - Jonavos r. sav. (naudotojas Violeta Tarosienė) sutikta.	
2020-05-05 10:35:12	ESO, AB - Kauno regionas TOPO (naudotojas Pranciškus Misius) sutikta.	

2020-05-05 13:45:17	Telia Lietuva, AB - Jonavos r. sav. (naudotojas Linas Barzda) sutikta.
2020-04-29 19:42:33	Sukurta.
2020-05-06 08:48:13	Jonavos rajono savivaldybės administracija - Žemės ūkio skyrius (naudotojas Mindaugas Gritenas) sutikta.
2020-05-18 14:17:44	Jonavos rajono savivaldybės administracija - Architektūros ir urbanistikos skyrius (naudotojas Eglė Galimovienė) sutikta.
2020-05-18 14:17:46	Derintojų sąrašas sukurtas.
2020-05-20 14:17:25	Jonavos rajono savivaldybės administracija (naudotojas Eglė Galimovienė) sutikta.
2020-05-20 14:17:25	Suteiktas unikalus numeris 46:20:405
2020-05-20 14:17:25	Priimtas į TOPD

© 2020 - VĮ GIS-Centras

Pateikti **Derinami** **Suderinti** **Atmesti** **Pagalba** **Žemėlapis**

11.LT1-DPS1-Jonavos raj., Čiūdai 6 (3dalis)

Paraiškos Nr.	181171
Proceso teritorijos Nr.	1384772
Paraiškos pavadinimas	11.LT1-DPS1-Jonavos raj., Čiūdai 6 (3dalis)
Paraiškos adresas	Jonavos g. 7, LT-44192 Kaunas, Lietuva
Geodezininko atstovaujama įmonė	
Įmonės numeris	234004210
Būklė	Suteiktas numeris: 46:20:404
Plano tipas	Topografinis planas
Topografinio plano potipis	Prieš statybas
Statytojas	Rail Baltica
Galimybė atsisiųsti didesnę nei 3 ha teritoriją	☑
TOPD Savivaldybės duomenys	Atsisiųsti
SEDR DWG brėžinys (beta versija)	Atsisiųsti
Telia Lietuva, AB - Jonavos r. sav.	Duomenų teikimas nutrauktas
Jonavos vandenys, UAB - Jonavos r. sav.	Duomenų teikimas nutrauktas
Jonavos r. sav. - Žemės ūkio skyrius	Duomenų teikimas nutrauktas
Jonavos r. sav. - Architektūros ir urbanistikos skyrius	Duomenų teikimas nutrauktas
ESO, AB - Kauno regionas TOPO	Duomenų nėra

Peržiūrėti teritoriją

Duomenys

Duomenų Nr.	Failo pavadinimas	Statusas	Veiksmai
249042	11.LT1-DPS2 Jonavos raj.Čiūdai 6 (3dalis).dwg	Aktyvus	

Derinančių institucijų pasirašyto brėžinio kopija

Kopijos Nr.	Failo pavadinimas	Sukūrimo data	Veiksmai

Įkelti brėžinio kopiją

Galima įkelti tik .pdf failus.

Sprendimai

Sprendimo Nr.	Sprendimą atliekanti organizacija	Teritorija	Būklė	Sukūrimo data	Automatinio sutiki data
772008	ESO, AB	Kauno regionas TOPO	Sutikta	2020-05-04 18:19:36	2020-05-18 18:19:
772009	Jonavos rajono savivaldybės administracija	Architektūros ir urbanistikos skyrius	Sutikta	2020-05-04 18:19:36	2020-05-18 18:19:
772010	Jonavos rajono savivaldybės administracija	Žemės ūkio skyrius	Sutikta	2020-05-04 18:19:36	2020-05-18 18:19:
772011	Jonavos vandenys, UAB	Jonavos r. sav.	Sutikta	2020-05-04 18:19:36	2020-05-18 18:19:
772012	Telia Lietuva, AB	Jonavos r. sav.	Sutikta	2020-05-04 18:19:36	2020-05-18 18:19:
789639	Jonavos rajono savivaldybės administracija		Sutikta	2020-05-18 14:16:44	2020-05-20 14:16:

Įvykiai

Įvykio Data	Įvykio Pavadinimas	Įvykio informacija
2020-05-04 18:19:21	Duomenys įkelti.	
2020-05-04 18:19:27	Duomenys pateikti.	
2020-05-04 18:19:36	Tikrintojų sąrašas sukurtas.	
2020-05-05 07:44:06	ESO, AB - Kauno regionas TOPO (naudotojas Birutė Armokavičiūtė) sutikta.	
2020-05-05 08:59:54	Jonavos vandenys, UAB - Jonavos r. sav. (naudotojas Violeta Tarosienė) sutikta.	

2020-05-13 11:46:12	Telia Lietuva, AB - Jonavos r. sav. (naudotojas Linas Barzda) sutikta.
2020-04-29 19:44:16	Sukurta.
2020-04-29 19:44:47	Prašymas dėl leidimo atsisiųsti didesnę nei 3 ha teritoriją - išsiųstas
2020-04-30 07:13:49	Suteiktas leidimas atsisųsti didesnę nei 3 ha teritoriją
2020-05-06 08:46:09	Jonavos rajono savivaldybės administracija - Žemės ūkio skyrius (naudotojas Mindaugas Gritenas) sutikta.
2020-05-18 14:16:42	Jonavos rajono savivaldybės administracija - Architektūros ir urbanistikos skyrius (naudotojas Eglė Galimovienė) sutikta.
2020-05-18 14:16:45	Derintojų sąrašas sukurtas.
2020-05-20 13:57:07	Jonavos rajono savivaldybės administracija (naudotojas Eglė Galimovienė) sutikta.
2020-05-20 13:57:08	Suteiktas unikalus numeris 46:20:404
2020-05-20 13:57:08	Priimtas į TOPD

© 2020 - VĮ GIS-Centras

Pateikti **Derinami** **Suderinti** **Atmesti** **Pagalba** **Žemėlapis**

12.LT1-DPS1-Jonavos raj., Čiūdai 7 (3dalis)

Paraiškos Nr.	181172
Proceso teritorijos Nr.	1384773
Paraiškos pavadinimas	12.LT1-DPS1-Jonavos raj., Čiūdai 7 (3dalis)
Paraiškos adresas	Jonavos g. 7, LT-44192 Kaunas, Lietuva
Geodezininko atstovaujama įmonė	
Įmonės numeris	234004210
Būklė	Suteiktas numeris: 46:20:403
Plano tipas	Topografinis planas
Topografinio plano potipis	Prieš statybas
Statytojas	Rail Baltica
Galimybė atsisiųsti didesnę nei 3 ha teritoriją	☑
TOPD Savivaldybės duomenys	Atsisiųsti
SEDR DWG brėžinys (beta versija)	Atsisiųsti
Telia Lietuva, AB - Jonavos r. sav.	Duomenų teikimas nutrauktas
Jonavos vandenys, UAB - Jonavos r. sav.	Duomenų teikimas nutrauktas
Jonavos r. sav. - Žemės ūkio skyrius	Duomenų teikimas nutrauktas
Jonavos r. sav. - Architektūros ir urbanistikos skyrius	Duomenų teikimas nutrauktas
ESO, AB - Kauno regionas TOPO	Duomenų nėra

Peržiūrėti teritoriją

Duomenys

Duomenų Nr.	Failo pavadinimas	Statusas	Veiksmai
249041	12.LT1-DPS2 Jonavos raj.Čiūdai 7 (3dalis).dwg	Aktyvus	

Derinančių institucijų pasirašyto brėžinio kopija

Kopijos Nr.	Failo pavadinimas	Sukūrimo data	Veiksmai

Įkelti brėžinio kopiją

Galima įkelti tik .pdf failus.

Sprendimai

Sprendimo Nr.	Sprendimą atliekanti organizacija	Teritorija	Būklė	Sukūrimo data	Automatinio sutiki data
772003	ESO, AB	Kauno regionas TOPO	Sutikta	2020-05-04 18:18:41	2020-05-18 18:18:
772004	Jonavos rajono savivaldybės administracija	Architektūros ir urbanistikos skyrius	Sutikta	2020-05-04 18:18:41	2020-05-18 18:18:
772005	Jonavos rajono savivaldybės administracija	Žemės ūkio skyrius	Sutikta	2020-05-04 18:18:41	2020-05-18 18:18:
772006	Jonavos vandenys, UAB	Jonavos r. sav.	Sutikta	2020-05-04 18:18:41	2020-05-18 18:18:
772007	Telia Lietuva, AB	Jonavos r. sav.	Sutikta	2020-05-04 18:18:41	2020-05-18 18:18:
789638	Jonavos rajono savivaldybės administracija		Sutikta	2020-05-18 14:16:39	2020-05-20 14:16:

Įvykiai

Įvykio Data	Įvykio Pavadinimas	Įvykio informacija
2020-05-04 18:18:23	Duomenys įkelti.	
2020-05-04 18:18:32	Duomenys pateikti.	
2020-05-04 18:18:41	Tikrintojų sąrašas sukurtas.	
2020-05-05 07:45:36	ESO, AB - Kauno regionas TOPO (naudotojas Birutė Armokavičiūtė) sutikta.	
2020-05-05 08:57:53	Jonavos vandenys, UAB - Jonavos r. sav. (naudotojas Violeta Tarosienė) sutikta.	

2020-05-13 11:45:27	Telia Lietuva, AB - Jonavos r. sav. (naudotojas Linas Barzda) sutikta.
2020-05-06 08:44:52	Jonavos rajono savivaldybės administracija - Žemės ūkio skyrius (naudotojas Mindaugas Gritenas) sutikta.
2020-04-29 19:45:22	Sukurta.
2020-05-18 14:16:37	Jonavos rajono savivaldybės administracija - Architektūros ir urbanistikos skyrius (naudotojas Eglė Galimovienė) sutikta.
2020-05-18 14:16:39	Derintojų sąrašas sukurtas.
2020-05-20 13:57:00	Jonavos rajono savivaldybės administracija (naudotojas Eglė Galimovienė) sutikta.
2020-05-20 13:57:01	Suteiktas unikalus numeris 46:20:403
2020-05-20 13:57:01	Priimtas į TOPD

© 2020 - VĮ GIS-Centras

Pateikti **Derinami** **Suderinti** **Atmesti** **Pagalba** **Žemėlapis**

13.LT1-DPS1-Jonavos raj., Čiūdai 8 (3dalis)

Paraiškos Nr.	181174
Proceso teritorijos Nr.	1384774
Paraiškos pavadinimas	13.LT1-DPS1-Jonavos raj., Čiūdai 8 (3dalis)
Paraiškos adresas	Jonavos g. 7, LT-44192 Kaunas, Lietuva
Geodezininko atstovaujama įmonė	
Įmonės numeris	234004210
Būklė	Suteiktas numeris: 46:20:402
Plano tipas	Topografinis planas
Topografinio plano potipis	Prieš statybas
Statytojas	Rail Baltica
Galimybė atsisiųsti didesnę nei 3 ha teritoriją	☑
TOPD Savivaldybės duomenys	Atsisiųsti
SEDR DWG brėžinys (beta versija)	Atsisiųsti
Telia Lietuva, AB - Jonavos r. sav.	Duomenų teikimas nutrauktas
Jonavos vandenys, UAB - Jonavos r. sav.	Duomenų teikimas nutrauktas
Jonavos r. sav. - Žemės ūkio skyrius	Duomenų teikimas nutrauktas
Jonavos r. sav. - Architektūros ir urbanistikos skyrius	Duomenų teikimas nutrauktas
ESO, AB - Kauno regionas TOPO	Duomenų nėra

Peržiūrėti teritoriją

Duomenys

Duomenų Nr.	Failo pavadinimas	Statusas	Veiksmai
249039	13.LT1-DPS2 Jonavos raj.Čiūdai 8 (3dalis).dwg	Aktyvus	

Derinančių institucijų pasirašyto brėžinio kopija

Kopijos Nr.	Failo pavadinimas	Sukūrimo data	Veiksmai

Įkelti brėžinio kopiją

Galima įkelti tik .pdf failus.

Sprendimai

Sprendimo Nr.	Sprendimą atliekanti organizacija	Teritorija	Būklė	Sukūrimo data	Automatinio sutiki data
771997	ESO, AB	Kauno regionas TOPO	Sutikta	2020-05-04 18:17:31	2020-05-18 18:17:
771998	Jonavos rajono savivaldybės administracija	Architektūros ir urbanistikos skyrius	Sutikta	2020-05-04 18:17:31	2020-05-18 18:17:
771999	Jonavos rajono savivaldybės administracija	Žemės ūkio skyrius	Sutikta	2020-05-04 18:17:31	2020-05-18 18:17:
772000	Jonavos vandenys, UAB	Jonavos r. sav.	Sutikta	2020-05-04 18:17:31	2020-05-18 18:17:
772001	Telia Lietuva, AB	Jonavos r. sav.	Sutikta	2020-05-04 18:17:31	2020-05-18 18:17:
789637	Jonavos rajono savivaldybės administracija		Sutikta	2020-05-18 14:16:34	2020-05-20 14:16:

Įvykiai

Įvykio Data	Įvykio Pavadinimas	Įvykio informacija
2020-05-04 18:17:16	Duomenys įkelti.	
2020-05-04 18:17:22	Duomenys pateikti.	
2020-05-04 18:17:31	Tikrintojų sąrašas sukurtas.	
2020-05-05 07:47:00	ESO, AB - Kauno regionas TOPO (naudotojas Birutė Armokavičiūtė) sutikta.	
2020-05-05 08:57:24	Jonavos vandenys, UAB - Jonavos r. sav. (naudotojas Violeta Tarosienė) sutikta.	

2020-04-29 19:46:18	Sukurta.
2020-05-06 08:42:43	Jonavos rajono savivaldybės administracija - Žemės ūkio skyrius (naudotojas Mindaugas Gritenas) sutikta.
2020-05-13 11:44:36	Telia Lietuva, AB - Jonavos r. sav. (naudotojas Linas Barzda) sutikta.
2020-05-18 14:16:31	Jonavos rajono savivaldybės administracija - Architektūros ir urbanistikos skyrius (naudotojas Eglė Galimovienė) sutikta.
2020-05-18 14:16:34	Derintojų sąrašas sukurtas.
2020-05-20 13:56:55	Jonavos rajono savivaldybės administracija (naudotojas Eglė Galimovienė) sutikta.
2020-05-20 13:56:56	Suteiktas unikalus numeris 46:20:402
2020-05-20 13:56:56	Priimtas į TOPD

© 2020 - VĮ GIS-Centras

Pateikti **Derinami** **Suderinti** **Atmesti** **Pagalba** **Žemėlapis**

14.LT1-DPS1-Jonavos raj., Čiūdai 9 (3dalis)

Paraiškos Nr.	181175
Proceso teritorijos Nr.	1384775
Paraiškos pavadinimas	14.LT1-DPS1-Jonavos raj., Čiūdai 9 (3dalis)
Paraiškos adresas	Jonavos g. 7, LT-44192 Kaunas, Lietuva
Geodezininko atstovaujama įmonė	
Įmonės numeris	234004210
Būklė	Suteiktas numeris: 46:20:401
Plano tipas	Topografinis planas
Topografinio plano potipis	Prieš statybas
Statytojas	Rail Baltica
Galimybė atsisiųsti didesnę nei 3 ha teritoriją	☑
TOPD Savivaldybės duomenys	Atsisiųsti
SEDR DWG brėžinys (beta versija)	Atsisiųsti
Telia Lietuva, AB - Jonavos r. sav.	Duomenų teikimas nutrauktas
Jonavos vandenys, UAB - Jonavos r. sav.	Duomenų teikimas nutrauktas
Jonavos r. sav. - Žemės ūkio skyrius	Duomenų teikimas nutrauktas
Jonavos r. sav. - Architektūros ir urbanistikos skyrius	Duomenų teikimas nutrauktas
ESO, AB - Kauno regionas TOPO	Duomenų nėra

Peržiūrėti teritoriją

Duomenys

Duomenų Nr.	Failo pavadinimas	Statusas	Veiksmai
249038	14.LT1-DPS2 Jonavos raj.Čiūdai 9 (3dalis).dwg	Aktyvus	

Derinančių institucijų pasirašyto brėžinio kopija

Kopijos Nr.	Failo pavadinimas	Sukūrimo data	Veiksmai
Įkelti brėžinio kopiją			

Galima įkelti tik .pdf failus.

Sprendimai

Sprendimo Nr.	Sprendimą atliekanti organizacija	Teritorija	Būklė	Sukūrimo data	Automatinio sutiki data
771992	ESO, AB	Kauno regionas TOPO	Sutikta	2020-05-04 18:17:05	2020-05-18 18:17:
771993	Jonavos rajono savivaldybės administracija	Architektūros ir urbanistikos skyrius	Sutikta	2020-05-04 18:17:05	2020-05-18 18:17:
771994	Jonavos rajono savivaldybės administracija	Žemės ūkio skyrius	Sutikta	2020-05-04 18:17:05	2020-05-18 18:17:
771995	Jonavos vandenys, UAB	Jonavos r. sav.	Sutikta	2020-05-04 18:17:05	2020-05-18 18:17:
771996	Telia Lietuva, AB	Jonavos r. sav.	Sutikta	2020-05-04 18:17:05	2020-05-18 18:17:
789636	Jonavos rajono savivaldybės administracija		Sutikta	2020-05-18 14:16:26	2020-05-20 14:16:

Įvykiai

Įvykio Data	Įvykio Pavadinimas	Įvykio informacija
2020-04-29 19:47:17	Sukurta.	
2020-05-13 11:42:20	Telia Lietuva, AB - Jonavos r. sav. (naudotojas Linas Barzda) sutikta.	
2020-05-04 18:16:49	Duomenys įkelti.	
2020-05-04 18:16:55	Duomenys pateikti.	
2020-05-04 18:17:05	Tikrintojų sąrašas sukurtas.	

2020-05-05 07:44:18	ESO, AB - Kauno regionas TOPO (naudotojas Irma Vitkauskiene) sutikta.
2020-05-05 09:01:02	Jonavos vandenys, UAB - Jonavos r. sav. (naudotojas Violeta Tarosienė) sutikta.
2020-05-06 08:41:07	Jonavos rajono savivaldybės administracija - Žemės ūkio skyrius (naudotojas Mindaugas Gritenas) sutikta.
2020-05-18 14:16:24	Jonavos rajono savivaldybės administracija - Architektūros ir urbanistikos skyrius (naudotojas Eglė Galimovienė) sutikta.
2020-05-18 14:16:26	Derintojų sąrašas sukurtas.
2020-05-20 13:56:45	Jonavos rajono savivaldybės administracija (naudotojas Eglė Galimovienė) sutikta.
2020-05-20 13:56:45	Suteiktas unikalus numeris 46:20:401
2020-05-20 13:56:45	Priimtas į TOPD

© 2020 - VĮ GIS-Centras

Pateikti **Derinami** **Suderinti** **Atmesti** **Pagalba** **Žemėlapis**

15.LT1-DPS1-Jonavos raj., Dijodiškiai 1 (3dalis)

Paraiškos Nr.	181176
Proceso teritorijos Nr.	1384776
Paraiškos pavadinimas	15.LT1-DPS1-Jonavos raj., Dijodiškiai 1 (3dalis)
Paraiškos adresas	Jonavos g. 7, LT-44192 Kaunas, Lietuva
Geodezininko atstovaujama įmonė	
Įmonės numeris	234004210
Būklė	Suteiktas numeris: 46:20:400
Plano tipas	Topografinis planas
Topografinio plano potipis	Prieš statybas
Statytojas	Rail Baltica
Galimybė atsisiųsti didesnę nei 3 ha teritoriją	☑
TOPD Savivaldybės duomenys	Atsisiųsti
SEDR DWG brėžinys (beta versija)	Atsisiųsti
Telia Lietuva, AB - Jonavos r. sav.	Duomenų teikimas nutrauktas
Jonavos vandenys, UAB - Jonavos r. sav.	Duomenų teikimas nutrauktas
Jonavos r. sav. - Žemės ūkio skyrius	Duomenų teikimas nutrauktas
Jonavos r. sav. - Architektūros ir urbanistikos skyrius	Duomenų teikimas nutrauktas
ESO, AB - Kauno regionas TOPO	Duomenų nėra

Peržiūrėti teritoriją

Duomenys

Duomenų Nr.	Failo pavadinimas	Statusas	Veiksmai
249036	15.LT1-DPS2 Dijodiškiai 1 (3dalis).dwg	Aktyvus	

Derinančių institucijų pasirašyto brėžinio kopija

Kopijos Nr.	Failo pavadinimas	Sukūrimo data	Veiksmai
Įkelti brėžinio kopiją			

Galima įkelti tik .pdf failus.

Sprendimai

Sprendimo Nr.	Sprendimą atliekanti organizacija	Teritorija	Būklė	Sukūrimo data	Automatinio sutiki data
771986	ESO, AB	Kauno regionas TOPO	Sutikta	2020-05-04 18:15:19	2020-05-18 18:15:
771987	Jonavos rajono savivaldybės administracija	Architektūros ir urbanistikos skyrius	Sutikta	2020-05-04 18:15:19	2020-05-18 18:15:
771988	Jonavos rajono savivaldybės administracija	Žemės ūkio skyrius	Sutikta	2020-05-04 18:15:19	2020-05-18 18:15:
771989	Jonavos vandenys, UAB	Jonavos r. sav.	Sutikta	2020-05-04 18:15:19	2020-05-18 18:15:
771990	Telia Lietuva, AB	Jonavos r. sav.	Sutikta	2020-05-04 18:15:19	2020-05-18 18:15:
789635	Jonavos rajono savivaldybės administracija		Sutikta	2020-05-18 14:16:18	2020-05-20 14:16:

Įvykiai

Įvykio Data	Įvykio Pavadinimas	Įvykio informacija
2020-05-04 18:15:03	Duomenys įkelti.	
2020-04-29 19:48:15	Sukurta.	
2020-05-04 18:15:10	Duomenys pateikti.	
2020-05-04 18:15:19	Tikrintojų sąrašas sukurtas.	
2020-04-29 19:48:42	Prašymas dėl leidimo atsisiųsti didesnę nei 3 ha teritoriją - išsiųstas	
2020-05-05 07:47:59		

	ESO, AB - Kauno regionas TOPO (naudotojas Irma Vitkauskiene) sutikta.
2020-05-05 08:56:03	Jonavos vandenys, UAB - Jonavos r. sav. (naudotojas Violeta Tarosienė) sutikta.
2020-04-30 07:14:04	Suteiktas leidimas atsisųsti didesnę nei 3 ha teritoriją
2020-05-06 08:39:38	Jonavos rajono savivaldybės administracija - Žemės ūkio skyrius (naudotojas Mindaugas Gritenas) sutikta.
2020-05-13 11:41:34	Telia Lietuva, AB - Jonavos r. sav. (naudotojas Linas Barzda) sutikta.
2020-05-18 14:16:16	Jonavos rajono savivaldybės administracija - Architektūros ir urbanistikos skyrius (naudotojas Eglė Galimovienė) sutikta.
2020-05-18 14:16:18	Derintojų sąrašas sukurtas.
2020-05-20 13:56:36	Jonavos rajono savivaldybės administracija (naudotojas Eglė Galimovienė) sutikta.
2020-05-20 13:56:36	Suteiktas unikalus numeris 46:20:400
2020-05-20 13:56:36	Priimtas į TOPD

© 2020 - VĮ GIS-Centras

Pateikti **Derinami** **Suderinti** **Atmesti** **Pagalba** **Žemėlapis**

16.LT1-DPS1-Jonavos raj., Dijodiškiai 2 (3dalis)

Paraiškos Nr.	181177
Proceso teritorijos Nr.	1384777
Paraiškos pavadinimas	16.LT1-DPS1-Jonavos raj., Dijodiškiai 2 (3dalis)
Paraiškos adresas	Jonavos g. 7, LT-44192 Kaunas, Lietuva
Geodezininko atstovaujama įmonė	
Įmonės numeris	234004210
Būklė	Suteiktas numeris: 46:20:399
Plano tipas	Topografinis planas
Topografinio plano potipis	Prieš statybas
Statytojas	Rail Baltica
Galimybė atsisiųsti didesnę nei 3 ha teritoriją	☑
TOPD Savivaldybės duomenys	Atsisiųsti
SEDR DWG brėžinys (beta versija)	Atsisiųsti
Telia Lietuva, AB - Jonavos r. sav.	Duomenų teikimas nutrauktas
Jonavos vandenys, UAB - Jonavos r. sav.	Duomenų teikimas nutrauktas
Jonavos r. sav. - Žemės ūkio skyrius	Duomenų teikimas nutrauktas
Jonavos r. sav. - Architektūros ir urbanistikos skyrius	Duomenų teikimas nutrauktas
ESO, AB - Kauno regionas TOPO	Duomenų nėra

Peržiūrėti teritoriją

Duomenys

Duomenų Nr.	Failo pavadinimas	Statusas	Veiksmai
249035	16.LT1-DPS2 Dijodiškiai 2 (3dalis).dwg	Aktyvus	

Derinančių institucijų pasirašyto brėžinio kopija

Kopijos Nr.	Failo pavadinimas	Sukūrimo data	Veiksmai
Įkelti brėžinio kopiją			

Galima įkelti tik .pdf failus.

Sprendimai

Sprendimo Nr.	Sprendimą atliekanti organizacija	Teritorija	Būklė	Sukūrimo data	Automatinio sutiki data
771981	ESO, AB	Kauno regionas TOPO	Sutikta	2020-05-04 18:14:52	2020-05-18 18:14:
771982	Jonavos rajono savivaldybės administracija	Architektūros ir urbanistikos skyrius	Sutikta	2020-05-04 18:14:52	2020-05-18 18:14:
771983	Jonavos rajono savivaldybės administracija	Žemės ūkio skyrius	Sutikta	2020-05-04 18:14:52	2020-05-18 18:14:
771984	Jonavos vandenys, UAB	Jonavos r. sav.	Sutikta	2020-05-04 18:14:52	2020-05-18 18:14:
771985	Telia Lietuva, AB	Jonavos r. sav.	Sutikta	2020-05-04 18:14:52	2020-05-18 18:14:
789634	Jonavos rajono savivaldybės administracija		Sutikta	2020-05-18 14:16:11	2020-05-20 14:16:

Įvykiai

Įvykio Data	Įvykio Pavadinimas	Įvykio informacija
2020-05-04 18:14:36	Duomenys įkelti.	
2020-05-04 18:14:43	Duomenys pateikti.	
2020-05-04 18:14:52	Tikrintojų sąrašas sukurtas.	
2020-05-05 07:50:36	ESO, AB - Kauno regionas TOPO (naudotojas Irma Vitkauskiene) sutikta.	
2020-05-05 08:56:44	Jonavos vandenys, UAB - Jonavos r. sav. (naudotojas Violeta Tarosienė) sutikta.	

2020-05-13 11:31:13	Telia Lietuva, AB - Jonavos r. sav. (naudotojas Linas Barzda) sutikta.
2020-04-29 19:49:21	Sukurta.
2020-05-06 08:37:41	Jonavos rajono savivaldybės administracija - Žemės ūkio skyrius (naudotojas Mindaugas Gritenas) sutikta.
2020-05-18 14:16:09	Jonavos rajono savivaldybės administracija - Architektūros ir urbanistikos skyrius (naudotojas Eglė Galimovienė) sutikta.
2020-05-18 14:16:11	Derintojų sąrašas sukurtas.
2020-05-20 13:56:25	Jonavos rajono savivaldybės administracija (naudotojas Eglė Galimovienė) sutikta.
2020-05-20 13:56:25	Suteiktas unikalus numeris 46:20:399
2020-05-20 13:56:25	Priimtas į TOPD

© 2020 - VĮ GIS-Centras

Pateikti **Derinami** **Suderinti** **Atmesti** **Pagalba** **Žemėlapis**

18.LT1-DPS1-Jonavos raj., Rimkai, Čičinų kel. (3dalis)

Paraiškos Nr.	181179
Proceso teritorijos Nr.	1384779
Paraiškos pavadinimas	18.LT1-DPS1-Jonavos raj., Rimkai, Čičinų kel. (3dalis)
Paraiškos adresas	Jonavos g. 7, LT-44192 Kaunas, Lietuva
Geodezininko atstovaujama įmonė	
Įmonės numeris	234004210
Būklė	Suteiktas numeris: 46:20:398
Plano tipas	Topografinis planas
Topografinio plano potipis	Prieš statybas
Statytojas	Rail Baltica
Galimybė atsisiųsti didesnę nei 3 ha teritoriją	☑
TOPD Savivaldybės duomenys	Atsisiųsti
SEDR DWG brėžinys (beta versija)	Atsisiųsti
Litgrid, AB - Jonavos r. sav.	Atsisiųsti
Telia Lietuva, AB - Jonavos r. sav.	Atsisiųsti Duomenų teikimas nutrauktas
Jonavos vandenys, UAB - Jonavos r. sav.	Duomenų teikimas nutrauktas
Jonavos r. sav. - Žemės ūkio skyrius	Duomenų teikimas nutrauktas
Jonavos r. sav. - Architektūros ir urbanistikos skyrius	Duomenų teikimas nutrauktas
ESO, AB - Kauno regionas TOPO	Atsisiųsti

Peržiūrėti teritoriją

Duomenys

Duomenų Nr.	Failo pavadinimas	Statusas	Veiksmai
249031	18.LT1-DPS2 Jonavos raj. Rimkai Čičinų kel. (3dalis).dwg	Aktyvus	

Derinančių institucijų pasirašyto brėžinio kopija

Kopijos Nr.	Failo pavadinimas	Sukūrimo data	Veiksmai

Įkelti brėžinio kopiją

Galima įkelti tik .pdf failus.

Sprendimai

Sprendimo Nr.	Sprendimą atliekanti organizacija	Teritorija	Būklė	Sukūrimo data	Automatinio sutiki data
771966	ESO, AB	Kauno regionas TOPO	Sutikta	2020-05-04 18:12:17	2020-05-18 18:12:
771967	Jonavos rajono savivaldybės administracija	Architektūros ir urbanistikos skyrius	Sutikta	2020-05-04 18:12:17	2020-05-18 18:12:
771968	Jonavos rajono savivaldybės administracija	Žemės ūkio skyrius	Sutikta	2020-05-04 18:12:17	2020-05-18 18:12:
771969	Jonavos vandenys, UAB	Jonavos r. sav.	Sutikta	2020-05-04 18:12:17	2020-05-18 18:12:
771970	Telia Lietuva, AB	Jonavos r. sav.	Sutikta	2020-05-04 18:12:17	2020-05-18 18:12:
771971	Litgrid, AB	Jonavos r. sav.	Sutikta	2020-05-04 18:12:17	2020-05-18 18:12:
789633	Jonavos rajono savivaldybės administracija		Sutikta	2020-05-18 14:16:02	2020-05-20 14:16:

Įvykiai

Įvykio Data	Įvykio Pavadinimas	Įvykio informacija
2020-05-04 18:12:03	Duomenys įkelti.	
2020-05-04 18:12:09	Duomenys pateikti.	
2020-05-04 18:12:17	Tikrintojų sąrašas sukurtas.	

2020-05-04 22:53:09	Litgrid, AB - Jonavos r. sav. (naudotojas Gediminas Žukauskas) sutikta.
2020-05-05 07:48:56	ESO, AB - Kauno regionas TOPO (naudotojas Eduardas Urbonas) sutikta.
2020-04-29 19:52:24	Sukurta.
2020-04-29 19:52:45	Prašymas dėl leidimo atsisiųsti didesnę nei 3 ha teritoriją - išsiųstas
2020-05-05 09:06:50	Jonavos vandenys, UAB - Jonavos r. sav. (naudotojas Violeta Tarosienė) sutikta.
2020-04-30 07:14:41	Suteiktas leidimas atsisųsti didesnę nei 3 ha teritoriją
2020-05-13 11:30:22	Telia Lietuva, AB - Jonavos r. sav. (naudotojas Linas Barzda) sutikta.
2020-05-06 08:36:25	Jonavos rajono savivaldybės administracija - Žemės ūkio skyrius (naudotojas Mindaugas Gritenas) sutikta.
2020-05-18 14:15:59	Jonavos rajono savivaldybės administracija - Architektūros ir urbanistikos skyrius (naudotojas Eglė Galimovienė) sutikta.
2020-05-18 14:16:02	Derintojų sąrašas sukurtas.
2020-05-20 13:56:12	Jonavos rajono savivaldybės administracija (naudotojas Eglė Galimovienė) sutikta.
2020-05-20 13:56:12	Suteiktas unikalus numeris 46:20:398
2020-05-20 13:56:12	Priimtas į TOPD

© 2020 - VĮ GIS-Centras

Pateikti **Derinami** **Suderinti** **Atmesti** **Pagalba** **Žemėlapis**

20.LT1-DPS1-Jonavos raj., Rimkai, Čičinų kel. (3dalis)

Paraiškos Nr.	181182
Proceso teritorijos Nr.	1384782
Paraiškos pavadinimas	20.LT1-DPS1-Jonavos raj., Rimkai, Čičinų kel. (3dalis)
Paraiškos adresas	Jonavos g. 7, LT-44192 Kaunas, Lietuva
Geodezininko atstovaujama įmonė	
Įmonės numeris	234004210
Būklė	Suteiktas numeris: 46:20:397
Plano tipas	Topografinis planas
Topografinio plano potipis	Prieš statybas
Statytojas	Rail Baltica
Galimybė atsisiųsti didesnę nei 3 ha teritoriją	☑
TOPD Savivaldybės duomenys	Atsisiųsti
SEDR DWG brėžinys (beta versija)	Atsisiųsti
Telia Lietuva, AB - Jonavos r. sav.	Duomenų teikimas nutrauktas
Jonavos vandenys, UAB - Jonavos r. sav.	Duomenų teikimas nutrauktas
Jonavos r. sav. - Žemės ūkio skyrius	Duomenų teikimas nutrauktas
Jonavos r. sav. - Architektūros ir urbanistikos skyrius	Duomenų teikimas nutrauktas
ESO, AB - Kauno regionas TOPO	Duomenų nėra

Peržiūrėti teritoriją

Duomenys

Duomenų Nr.	Failo pavadinimas	Statusas	Veiksmai
249025	20.LT1-DPS2 Jonavos raj. Rimkai Čičinų kel. (3dalis).dwg	Aktyvus	

Derinančių institucijų pasirašyto brėžinio kopija

Kopijos Nr.	Failo pavadinimas	Sukūrimo data	Veiksmai
Įkelti brėžinio kopiją			

Galima įkelti tik .pdf failus.

Sprendimai

Sprendimo Nr.	Sprendimą atliekanti organizacija	Teritorija	Būklė	Sukūrimo data	Automatinio sutiki data
771947	ESO, AB	Kauno regionas TOPO	Sutikta	2020-05-04 17:59:41	2020-05-18 17:59:
771948	Jonavos rajono savivaldybės administracija	Architektūros ir urbanistikos skyrius	Sutikta	2020-05-04 17:59:41	2020-05-18 17:59:
771949	Jonavos rajono savivaldybės administracija	Žemės ūkio skyrius	Sutikta	2020-05-04 17:59:41	2020-05-18 17:59:
771951	Telia Lietuva, AB	Jonavos r. sav.	Sutikta	2020-05-04 17:59:41	2020-05-18 17:59:
771950	Jonavos vandenys, UAB	Jonavos r. sav.	Sutikta	2020-05-04 17:59:41	2020-05-18 17:59:
789632	Jonavos rajono savivaldybės administracija		Sutikta	2020-05-18 14:15:45	2020-05-20 14:15:

Įvykiai

Įvykio Data	Įvykio Pavadinimas	Įvykio informacija
2020-04-29 19:55:34	Sukurta.	
2020-04-29 19:56:00	Prašymas dėl leidimo atsisiųsti didesnę nei 3 ha teritoriją - išsiųstas	
2020-04-30 07:15:23	Suteiktas leidimas atsisųsti didesnę nei 3 ha teritoriją	
2020-05-04 17:59:28	Duomenys įkelti.	
2020-05-04 17:59:33	Duomenys pateikti.	

2020-05-04 17:59:41	Tikrintojų sąrašas sukurtas.
2020-05-05 08:42:05	ESO, AB - Kauno regionas TOPO (naudotojas Danguolė Ivanauskienė) sutikta.
2020-05-13 11:19:14	Telia Lietuva, AB - Jonavos r. sav. (naudotojas Linas Barzda) sutikta.
2020-05-05 09:07:22	Jonavos vandenys, UAB - Jonavos r. sav. (naudotojas Violeta Tarosienė) sutikta.
2020-05-18 14:15:39	Jonavos rajono savivaldybės administracija - Architektūros ir urbanistikos skyrius (naudotojas Eglė Galimovienė) sutikta.
2020-05-18 14:15:45	Derintojų sąrašas sukurtas.
2020-05-06 08:33:17	Jonavos rajono savivaldybės administracija - Žemės ūkio skyrius (naudotojas Mindaugas Gritenas) sutikta.
2020-05-20 13:56:05	Jonavos rajono savivaldybės administracija (naudotojas Eglė Galimovienė) sutikta.
2020-05-20 13:56:05	Suteiktas unikalus numeris 46:20:397
2020-05-20 13:56:05	Priimtas į TOPD

© 2020 - VĮ GIS-Centras

Aušra Vok
Rolės: Ge

Pateikti Derinami Suderinti Atmesti Pagalba Žemėlapis

6_LTS-DPS2-Jonavos raj., Rimkai-Kurmagala(4dalis)

Paraiškos Nr.	190711
Proceso teritorijos Nr.	1418099
Paraiškos pavadinimas	6_LTS-DPS2-Jonavos raj., Rimkai-Kurmagala(4dalis)
Paraiškos adresas	Jonavos g. 7, LT-44192 Kaunas, Lietuva
Geodezininko atstovaujama įmonė	
Įmonės numeris	234004210
Būklė	Suteiktas numeris: 46:20:517
Plano tipas	Topografinis planas
Topografinio plano potipis	Prieš statybas
Statytojas	Rail Baltica
Galimybė atsisiųsti didesnę nei 3 ha teritoriją	☑
TOPD Savivaldybės duomenys	Atsisiųsti
SEDR DWG brėžinys (beta versija)	Atsisiųsti
Telia Lietuva, AB - Jonavos r. sav.	Duomenų teikimas nutrauktas
Jonavos vandenys, UAB - Jonavos r. sav.	Duomenų teikimas nutrauktas
Jonavos r. sav. - Žemės ūkio skyrius	Duomenų teikimas nutrauktas
Jonavos r. sav. - Architektūros ir urbanistikos skyrius	Duomenų teikimas nutrauktas
ESO, AB - Kauno regionas TOPO	Duomenų nėra

Peržiūrėti teritoriją

Duomenys

Duomenų Nr.	Failo pavadinimas	Statusas	Veiksmai
261054	6-Jonavos raj., Rimkai-Kurmagala(4dalis).dwg	Aktyvus	

Derinančių institucijų pasirašyto brėžinio kopija

Kopijos Nr.	Failo pavadinimas	Sukūrimo data	Veiksmai

Įkelti brėžinio kopiją

Galima įkelti tik .pdf failus.

Sprendimai

Sprendimo Nr.	Sprendimą atliekanti organizacija	Teritorija	Būklė	Sukūrimo data	Automatinio sutik data
814135	ESO, AB	Kauno regionas TOPO	Sutikta	2020-06-03 16:00:36	2020-06-17 16:00
814136	Jonavos rajono savivaldybės administracija	Architektūros ir urbanistikos skyrius	Sutikta	2020-06-03 16:00:36	2020-06-17 16:00
814137	Jonavos rajono savivaldybės administracija	Žemės ūkio skyrius	Sutikta	2020-06-03 16:00:36	2020-06-17 16:00
814138	Jonavos vandenys, UAB	Jonavos r. sav.	Sutikta	2020-06-03 16:00:36	2020-06-17 16:00
814139	Telia Lietuva, AB	Jonavos r. sav.	Sutikta	2020-06-03 16:00:36	2020-06-17 16:00
833539	Jonavos rajono savivaldybės administracija		Sutikta	2020-06-17 14:48:55	2020-06-19 14:48

Įvykiai

Įvykio Data	Įvykio Pavadinimas	Įvykio informacija
2020-06-02 10:10:37	Sukurta.	
2020-06-03 16:00:22	Duomenys įkelti.	
2020-06-03 16:00:27	Duomenys pateikti.	
2020-06-03 16:00:36	Tikrintojų sąrašas sukurtas.	

2020-06-04 14:15:01	Jonavos rajono savivaldybės administracija - Žemės ūkio skyrius (naudotojas Mindaugas Gritenas) sutikta.
2020-06-04 14:20:27	Jonavos vandenys, UAB - Jonavos r. sav. (naudotojas Violeta Tarosienė) sutikta.
2020-06-11 16:02:30	Telia Lietuva, AB - Jonavos r. sav. (naudotojas Linas Barzda) sutikta.
2020-06-04 14:56:23	ESO, AB - Kauno regionas TOPO (naudotojas Eduardas Urbonas) sutikta.
2020-06-17 14:48:52	Jonavos rajono savivaldybės administracija - Architektūros ir urbanistikos skyrius (naudotojas Eglė Galimovienė) sutikta.
2020-06-17 14:48:55	Derintojų sąrašas sukurtas.
2020-06-19 13:31:19	Jonavos rajono savivaldybės administracija (naudotojas Eglė Galimovienė) sutikta.
2020-06-19 13:31:19	Suteiktas unikalus numeris 46:20:517
2020-06-19 13:31:19	Priimtas į TOPD

© 2020 - VĮ GIS-Centras

5_LTS-DPS2-Jonavos raj., Rimkai-Kurmagala(4dalis)

Paraiškos Nr.	190703
Proceso teritorijos Nr.	1417691
Paraiškos pavadinimas	5_LTS-DPS2-Jonavos raj., Rimkai-Kurmagala(4dalis)
Paraiškos adresas	Jonavos g. 7, LT-44192 Kaunas, Lietuva
Geodezininko atstovaujama įmonė	
Įmonės numeris	234004210
Būklė	Suteiktas numeris: 46:20:516
Plano tipas	Topografinis planas
Topografinio plano potipis	Prieš statybas
Statytojas	Rail Baltica
Galimybė atsisiųsti didesnę nei 3 ha teritoriją	☑
TOPD Savivaldybės duomenys	Atsisiųsti
SEDR DWG brėžinys (beta versija)	Atsisiųsti
Telia Lietuva, AB - Jonavos r. sav.	Duomenų teikimas nutrauktas
Jonavos vandenys, UAB - Jonavos r. sav.	Duomenų teikimas nutrauktas
Jonavos r. sav. - Žemės ūkio skyrius	Duomenų teikimas nutrauktas
Jonavos r. sav. - Architektūros ir urbanistikos skyrius	Duomenų teikimas nutrauktas
ESO, AB - Kauno regionas TOPO	Duomenų nėra

Peržiūrėti teritoriją

Duomenys

Duomenų Nr.	Failo pavadinimas	Statusas	Veiksmai
261040	5-Jonavos raj., Rimkai-Kurmagala(4dalis).dwg	Aktyvus	

Derinančių institucijų pasirašyto brėžinio kopija

Kopijos Nr.	Failo pavadinimas	Sukūrimo data	Veiksmai

Įkelti brėžinio kopiją

Galima įkelti tik .pdf failus.

Sprendimai

Sprendimo Nr.	Sprendimą atliekanti organizacija	Teritorija	Būklė	Sukūrimo data	Automatinio sutik data
814076	ESO, AB	Kauno regionas TOPO	Sutikta	2020-06-03 15:46:39	2020-06-17 15:46
814077	Jonavos rajono savivaldybės administracija	Architektūros ir urbanistikos skyrius	Sutikta	2020-06-03 15:46:39	2020-06-17 15:46
814078	Jonavos rajono savivaldybės administracija	Žemės ūkio skyrius	Sutikta	2020-06-03 15:46:39	2020-06-17 15:46
814079	Jonavos vandenys, UAB	Jonavos r. sav.	Sutikta	2020-06-03 15:46:39	2020-06-17 15:46
814080	Telia Lietuva, AB	Jonavos r. sav.	Sutikta	2020-06-03 15:46:39	2020-06-17 15:46
833533	Jonavos rajono savivaldybės administracija		Sutikta	2020-06-17 14:47:51	2020-06-19 14:47

Įvykiai

Įvykio Data	Įvykio Pavadinimas	Įvykio informacija
2020-06-02 10:00:14	Sukurta.	
2020-06-03 15:46:23	Duomenys įkelti.	
2020-06-03 15:46:31	Duomenys pateikti.	
2020-06-03 15:46:39	Tikrintojų sąrašas sukurtas.	

2020-06-08 15:24:16	Jonavos vandenys, UAB - Jonavos r. sav. (naudotojas Violeta Tarosienė) sutikta.
2020-06-11 16:01:13	Telia Lietuva, AB - Jonavos r. sav. (naudotojas Linas Barzda) sutikta.
2020-06-04 14:16:28	Jonavos rajono savivaldybės administracija - Žemės ūkio skyrius (naudotojas Mindaugas Gritenas) sutikta.
2020-06-04 14:16:52	ESO, AB - Kauno regionas TOPO (naudotojas Birutė Armokavičiūtė) sutikta.
2020-06-17 14:47:49	Jonavos rajono savivaldybės administracija - Architektūros ir urbanistikos skyrius (naudotojas Eglė Galimovienė) sutikta.
2020-06-17 14:47:51	Derintojų sąrašas sukurtas.
2020-06-19 13:31:15	Jonavos rajono savivaldybės administracija (naudotojas Eglė Galimovienė) sutikta.
2020-06-19 13:31:15	Suteiktas unikalus numeris 46:20:516
2020-06-19 13:31:15	Priimtas į TOPD

© 2020 - VĮ GIS-Centras

Aušra Vok
Rolės: Ge

Pateikti Derinami Suderinti Atmesti Pagalba Žemėlapis

4_LTS-DPS2-Jonavos raj., Rimkai(4dalis)

Paraiškos Nr.	190699
Proceso teritorijos Nr.	1418096
Paraiškos pavadinimas	4_LTS-DPS2-Jonavos raj., Rimkai(4dalis)
Paraiškos adresas	Jonavos g. 7, LT-44192 Kaunas, Lietuva
Geodezininko atstovaujama įmonė	
Įmonės numeris	234004210
Būklė	Suteiktas numeris: 46:20:515
Plano tipas	Topografinis planas
Topografinio plano potipis	Prieš statybas
Statytojas	Rail Baltica
Galimybė atsisiųsti didesnę nei 3 ha teritoriją	☑
TOPD Savivaldybės duomenys	Atsisiųsti
SEDR DWG brėžinys (beta versija)	Atsisiųsti
Telia Lietuva, AB - Jonavos r. sav.	Duomenų teikimas nutrauktas
Jonavos vandenys, UAB - Jonavos r. sav.	Duomenų teikimas nutrauktas
Jonavos r. sav. - Žemės ūkio skyrius	Duomenų teikimas nutrauktas
Jonavos r. sav. - Architektūros ir urbanistikos skyrius	Duomenų teikimas nutrauktas
ESO, AB - Kauno regionas TOPO	Duomenų nėra

Peržiūrėti teritoriją

Duomenys

Duomenų Nr.	Failo pavadinimas	Statusas	Veiksmai
261032	4-Jonavos raj.Rimkai(4dalis).dwg	Aktyvus	

Derinančių institucijų pasirašyto brėžinio kopija

Kopijos Nr.	Failo pavadinimas	Sukūrimo data	Veiksmai

Įkelti brėžinio kopiją

Galima įkelti tik .pdf failus.

Sprendimai

Sprendimo Nr.	Sprendimą atliekanti organizacija	Teritorija	Būklė	Sukūrimo data	Automatinio sutik data
814049	ESO, AB	Kauno regionas TOPO	Sutikta	2020-06-03 15:40:38	2020-06-17 15:40
814050	Jonavos rajono savivaldybės administracija	Architektūros ir urbanistikos skyrius	Sutikta	2020-06-03 15:40:38	2020-06-17 15:40
814051	Jonavos rajono savivaldybės administracija	Žemės ūkio skyrius	Sutikta	2020-06-03 15:40:38	2020-06-17 15:40
814052	Jonavos vandenys, UAB	Jonavos r. sav.	Sutikta	2020-06-03 15:40:38	2020-06-17 15:40
814053	Telia Lietuva, AB	Jonavos r. sav.	Sutikta	2020-06-03 15:40:38	2020-06-17 15:40
833532	Jonavos rajono savivaldybės administracija		Sutikta	2020-06-17 14:47:41	2020-06-19 14:47

Įvykiai

Įvykio Data	Įvykio Pavadinimas	Įvykio informacija
2020-06-02 09:54:06	Sukurta.	
2020-06-03 15:40:24	Duomenys įkelti.	
2020-06-03 15:40:29	Duomenys pateikti.	
2020-06-03 15:40:38	Tikrintojų sąrašas sukurtas.	

2020-06-10 15:27:47	Jonavos vandenys, UAB - Jonavos r. sav. (naudotojas Violeta Tarosienė) sutikta.
2020-06-04 14:12:11	ESO, AB - Kauno regionas TOPO (naudotojas Birutė Armokavičiūtė) sutikta.
2020-06-04 14:17:24	Jonavos rajono savivaldybės administracija - Žemės ūkio skyrius (naudotojas Mindaugas Gritenas) sutikta.
2020-06-11 16:00:13	Telia Lietuva, AB - Jonavos r. sav. (naudotojas Linas Barzda) sutikta.
2020-06-17 14:47:39	Jonavos rajono savivaldybės administracija - Architektūros ir urbanistikos skyrius (naudotojas Eglė Galimovienė) sutikta.
2020-06-17 14:47:41	Derintojų sąrašas sukurtas.
2020-06-19 13:31:10	Jonavos rajono savivaldybės administracija (naudotojas Eglė Galimovienė) sutikta.
2020-06-19 13:31:10	Suteiktas unikalus numeris 46:20:515
2020-06-19 13:31:10	Priimtas į TOPD

© 2020 - VĮ GIS-Centras

Aušra Vok
Rolės: Ge

Pateikti Derinami Suderinti Atmesti Pagalba Žemėlapis

3_LTS-DPS2-Jonavos raj., Rimkai-Čičinai, prie up. Juodmena(4dalis)

Paraiškos Nr.	190687
Proceso teritorijos Nr.	1417681
Paraiškos pavadinimas	3_LTS-DPS2-Jonavos raj., Rimkai-Čičinai, prie up. Juodmena(4dalis)
Paraiškos adresas	Jonavos g. 7, LT-44192 Kaunas, Lietuva
Geodezininko atstovaujama įmonė	
Įmonės numeris	234004210
Būklė	Suteiktas numeris: 46:20:514
Plano tipas	Topografinis planas
Topografinio plano potipis	Prieš statybas
Statytojas	Rail Baltica
Galimybė atsisiųsti didesnę nei 3 ha teritoriją	☑
TOPD Savivaldybės duomenys	Atsisiųsti
SEDR DWG brėžinys (beta versija)	Atsisiųsti
Telia Lietuva, AB - Jonavos r. sav.	Duomenų teikimas nutrauktas
Jonavos vandenys, UAB - Jonavos r. sav.	Duomenų teikimas nutrauktas
Jonavos r. sav. - Žemės ūkio skyrius	Duomenų teikimas nutrauktas
Jonavos r. sav. - Architektūros ir urbanistikos skyrius	Duomenų teikimas nutrauktas
ESO, AB - Kauno regionas TOPO	Duomenų nėra

Peržiūrėti teritoriją

Duomenys

Duomenų Nr.	Failo pavadinimas	Statusas	Veiksmai
261027	3-Jonavos raj.,Rmkai-Čičinai, prie up.Juodmena.dwg	Aktyvus	

Derinančių institucijų pasirašyto brėžinio kopija

Kopijos Nr.	Failo pavadinimas	Sukūrimo data	Veiksmai

Įkelti brėžinio kopiją

Galima įkelti tik .pdf failus.

Sprendimai

Sprendimo Nr.	Sprendimą atliekanti organizacija	Teritorija	Būklė	Sukūrimo data	Automatinio sutik data
814031	ESO, AB	Kauno regionas TOPO	Sutikta	2020-06-03 15:35:11	2020-06-17 15:35
814032	Jonavos rajono savivaldybės administracija	Architektūros ir urbanistikos skyrius	Sutikta	2020-06-03 15:35:12	2020-06-17 15:35
814033	Jonavos rajono savivaldybės administracija	Žemės ūkio skyrius	Sutikta	2020-06-03 15:35:12	2020-06-17 15:35
814034	Jonavos vandenys, UAB	Jonavos r. sav.	Sutikta	2020-06-03 15:35:12	2020-06-17 15:35
814035	Telia Lietuva, AB	Jonavos r. sav.	Sutikta	2020-06-03 15:35:12	2020-06-17 15:35
833490	Jonavos rajono savivaldybės administracija		Sutikta	2020-06-17 14:37:05	2020-06-19 14:37

Įvykiai

Įvykio Data	Įvykio Pavadinimas	Įvykio informacija
2020-06-02 09:40:32	Sukurta.	
2020-06-03 15:34:54	Duomenys įkelti.	
2020-06-03 15:35:03	Duomenys pateikti.	
2020-06-03 15:35:12	Tikrintojų sąrašas sukurtas.	

2020-06-04 14:10:45	ESO, AB - Kauno regionas TOPO (naudotojas Birutė Armokavičiūtė) sutikta.
2020-06-04 14:19:42	Jonavos rajono savivaldybės administracija - Žemės ūkio skyrius (naudotojas Mindaugas Gritenas) sutikta.
2020-06-11 15:59:24	Telia Lietuva, AB - Jonavos r. sav. (naudotojas Linas Barzda) sutikta.
2020-06-09 11:13:12	Jonavos vandenys, UAB - Jonavos r. sav. (naudotojas Violeta Tarosienė) sutikta.
2020-06-17 14:37:02	Jonavos rajono savivaldybės administracija - Architektūros ir urbanistikos skyrius (naudotojas Eglė Galimovienė) sutikta.
2020-06-17 14:37:05	Derintojų sąrašas sukurtas.
2020-06-19 13:31:01	Jonavos rajono savivaldybės administracija (naudotojas Eglė Galimovienė) sutikta.
2020-06-19 13:31:01	Suteiktas unikalus numeris 46:20:514
2020-06-19 13:31:01	Priimtas į TOPD

© 2020 - VĮ GIS-Centras

Aušra Vok
Rolės: Ge

Pateikti Derinami Suderinti Atmesti Pagalba Žemėlapis

2_LTS-DPS2-Jonavos raj., Čiūdai-Daigučiai(4dalis)

Paraiškos Nr.	190675
Proceso teritorijos Nr.	1417676
Paraiškos pavadinimas	2_LTS-DPS2-Jonavos raj., Čiūdai-Daigučiai(4dalis)
Paraiškos adresas	Jonavos g. 7, LT-44192 Kaunas, Lietuva
Geodezininko atstovaujama įmonė	
Įmonės numeris	234004210
Būklė	Suteiktas numeris: 46:20:513
Plano tipas	Topografinis planas
Topografinio plano potipis	Prieš statybas
Statytojas	Rail Baltica
Galimybė atsisiųsti didesnę nei 3 ha teritoriją	☑
TOPD Savivaldybės duomenys	Duomenų nėra
Telia Lietuva, AB - Jonavos r. sav.	Duomenų teikimas nutrauktas
Jonavos vandenys, UAB - Jonavos r. sav.	Duomenų teikimas nutrauktas
Jonavos r. sav. - Žemės ūkio skyrius	Duomenų teikimas nutrauktas
Jonavos r. sav. - Architektūros ir urbanistikos skyrius	Duomenų teikimas nutrauktas
ESO, AB - Kauno regionas TOPO	Duomenų nėra

Peržiūrėti teritoriją

Duomenys

Duomenų Nr.	Failo pavadinimas	Statusas	Veiksmai
261007	2-Joanavos raj., Čiūdai-Daigučiai(4dalis).dwg	Aktyvus	

Derinančių institucijų pasirašyto brėžinio kopija

Kopijos Nr.	Failo pavadinimas	Sukūrimo data	Veiksmai

Įkelti brėžinio kopiją

Galima įkelti tik .pdf failus.

Sprendimai

Sprendimo Nr.	Sprendimą atliekanti organizacija	Teritorija	Būklė	Sukūrimo data	Automatinio sutik data
813977	ESO, AB	Kauno regionas TOPO	Sutikta	2020-06-03 15:19:27	2020-06-17 15:19
813978	Jonavos rajono savivaldybės administracija	Architektūros ir urbanistikos skyrius	Sutikta	2020-06-03 15:19:27	2020-06-17 15:19
813979	Jonavos rajono savivaldybės administracija	Žemės ūkio skyrius	Sutikta	2020-06-03 15:19:28	2020-06-17 15:19
813981	Telia Lietuva, AB	Jonavos r. sav.	Sutikta	2020-06-03 15:19:28	2020-06-17 15:19
813980	Jonavos vandenys, UAB	Jonavos r. sav.	Sutikta	2020-06-03 15:19:28	2020-06-17 15:19
833489	Jonavos rajono savivaldybės administracija		Sutikta	2020-06-17 14:36:57	2020-06-19 14:36

Įvykiai

Įvykio Data	Įvykio Pavadinimas	Įvykio informacija
2020-06-02 09:21:53	Sukurta.	
2020-06-03 15:19:06	Duomenys įkelti.	
2020-06-03 15:19:19	Duomenys pateikti.	
2020-06-03 15:19:28	Tikrintojų sąrašas sukurtas.	
2020-06-09 11:47:13	Jonavos vandenys, UAB - Jonavos r. sav. (naudotojas Violeta	

	Tarosienė) sutikta.
2020-06-04 14:21:36	Jonavos rajono savivaldybės administracija - Žemės ūkio skyrius (naudotojas Mindaugas Gritenas) sutikta.
2020-06-11 15:58:04	Telia Lietuva, AB - Jonavos r. sav. (naudotojas Linas Barzda) sutikta.
2020-06-04 14:54:12	ESO, AB - Kauno regionas TOPO (naudotojas Danguolė Ivanauskienė) sutikta.
2020-06-17 14:36:54	Jonavos rajono savivaldybės administracija - Architektūros ir urbanistikos skyrius (naudotojas Eglė Galimovienė) sutikta.
2020-06-17 14:36:57	Derintojų sąrašas sukurtas.
2020-06-19 13:30:56	Jonavos rajono savivaldybės administracija (naudotojas Eglė Galimovienė) sutikta.
2020-06-19 13:30:56	Suteiktas unikalus numeris 46:20:513
2020-06-19 13:30:56	Priimtas į TOPD

© 2020 - VĮ GIS-Centras

Aušra Vok
Rolės: Ge

Pateikti Derinami Suderinti Atmesti Pagalba Žemėlapis

LT1-DPS2-Jonavos raj., Čiūdai-Veišeikiai prie up.Žemaitupis(4dalis)

Paraiškos Nr.	190665
Proceso teritorijos Nr.	1418075
Paraiškos pavadinimas	LT1-DPS2-Jonavos raj., Čiūdai-Veišeikiai prie up.Žemaitupis(4dalis)
Paraiškos adresas	Jonavos g. 7, LT-44192 Kaunas, Lietuva
Geodezininko atstovaujama įmonė	
Įmonės numeris	234004210
Būklė	Suteiktas numeris: 46:20:512
Plano tipas	Topografinis planas
Topografinio plano potipis	Prieš statybas
Statytojas	Rail Baltica
Galimybė atsisiųsti didesnę nei 3 ha teritoriją	☑
TOPD Savivaldybės duomenys	Duomenų nėra
Telia Lietuva, AB - Jonavos r. sav.	Duomenų teikimas nutrauktas
Jonavos vandenys, UAB - Jonavos r. sav.	Duomenų teikimas nutrauktas
Jonavos r. sav. - Žemės ūkio skyrius	Duomenų teikimas nutrauktas
Jonavos r. sav. - Architektūros ir urbanistikos skyrius	Duomenų teikimas nutrauktas
ESO, AB - Kauno regionas TOPO	Duomenų nėra

Peržiūrėti teritoriją

Duomenys

Duomenų Nr.	Failo pavadinimas	Statusas	Veiksmai
261002	1-Joanavos raj., Čiūdai-Veišeikiai prie up.Žemaitupis.dwg	Aktyvus	

Derinančių institucijų pasirašyto brėžinio kopija

Kopijos Nr.	Failo pavadinimas	Sukūrimo data	Veiksmai

Įkelti brėžinio kopiją

Galima įkelti tik .pdf failus.

Sprendimai

Sprendimo Nr.	Sprendimą atliekanti organizacija	Teritorija	Būklė	Sukūrimo data	Automatinio sutik data
813964	ESO, AB	Kauno regionas TOPO	Sutikta	2020-06-03 15:13:44	2020-06-17 15:13
813965	Jonavos rajono savivaldybės administracija	Architektūros ir urbanistikos skyrius	Sutikta	2020-06-03 15:13:44	2020-06-17 15:13
813966	Jonavos rajono savivaldybės administracija	Žemės ūkio skyrius	Sutikta	2020-06-03 15:13:44	2020-06-17 15:13
813967	Jonavos vandenys, UAB	Jonavos r. sav.	Sutikta	2020-06-03 15:13:44	2020-06-17 15:13
813968	Telia Lietuva, AB	Jonavos r. sav.	Sutikta	2020-06-03 15:13:44	2020-06-17 15:13
833486	Jonavos rajono savivaldybės administracija		Sutikta	2020-06-17 14:36:45	2020-06-19 14:36

Įvykiai

Įvykio Data	Įvykio Pavadinimas	Įvykio informacija
2020-06-02 09:06:49	Sukurta.	
2020-06-11 08:26:26	ESO, AB - Kauno regionas TOPO (naudotojas Danguolė Ivanauskienė) sutikta.	
2020-06-03 15:13:27	Duomenys įkelti.	
2020-06-03 15:13:35	Duomenys pateikti.	

2020-06-03 15:13:44	Tikrintojų sąrašas sukurtas.
2020-06-11 15:57:08	Telia Lietuva, AB - Jonavos r. sav. (naudotojas Linas Barzda) sutikta.
2020-06-04 14:22:46	Jonavos rajono savivaldybės administracija - Žemės ūkio skyrius (naudotojas Mindaugas Gritenas) sutikta.
2020-06-09 11:10:00	Jonavos vandenys, UAB - Jonavos r. sav. (naudotojas Violeta Tarosienė) sutikta.
2020-06-17 14:36:43	Jonavos rajono savivaldybės administracija - Architektūros ir urbanistikos skyrius (naudotojas Eglė Galimovienė) sutikta.
2020-06-17 14:36:45	Derintojų sąrašas sukurtas.
2020-06-19 13:30:51	Jonavos rajono savivaldybės administracija (naudotojas Eglė Galimovienė) sutikta.
2020-06-19 13:30:52	Suteiktas unikalus numeris 46:20:512
2020-06-19 13:30:52	Priimtas į TOPD

© 2020 - VĮ GIS-Centras

Pateikti **Derinami** **Suderinti** **Atmesti** **Pagalba** **Žemėlapis**

Jonavos r. sav., Kulva-Čiūdai (1)

Paraiškos Nr.	169802
Proceso teritorijos Nr.	1329780
Paraiškos pavadinimas	Jonavos r. sav., Kulva-Čiūdai (1)
Paraiškos adresas	Jonavos g. 7, LT-44192 Kaunas, Lietuva
Geodezininko atstovaujama įmonė	
Įmonės numeris	234004210
Būklė	Suteiktas numeris: 46:20:343
Plano tipas	Topografinis planas
Topografinio plano potipis	Prieš statybas
Statytojas	Rail Baltica
Galimybė atsisiųsti didesnę nei 3 ha teritoriją	☑
TOPD Savivaldybės duomenys	Atsisiųsti
SEDR DWG brėžinys (beta versija)	Atsisiųsti
Telia Lietuva, AB - Jonavos r. sav.	Duomenų teikimas nutrauktas
Jonavos vandenys, UAB - Jonavos r. sav.	Duomenų teikimas nutrauktas
Jonavos r. sav. - Žemės ūkio skyrius	Duomenų teikimas nutrauktas
Jonavos r. sav. - Architektūros ir urbanistikos skyrius	Duomenų nėra
ESO, AB - Kauno regionas TOPO	Duomenų nėra

Peržiūrėti teritoriją

Duomenys

Duomenų Nr.	Failo pavadinimas	Statusas	Veiksmai
233357	Jonavos r.Kulva-Čiūdai(1).dwg	Neaktyvus	
244439	Jonavos r.Kulva-Čiūdai(1).dwg	Aktyvus	

Derinančių institucijų pasirašyto brėžinio kopija

Kopijos Nr.	Failo pavadinimas	Sukūrimo data	Veiksmai

Įkelti brėžinio kopiją

Galima įkelti tik .pdf failus.

Sprendimai

Sprendimo Nr.	Sprendimą atliekanti organizacija	Teritorija	Būklė	Sukūrimo data	Automatinio sutiki data
717283	ESO, AB	Kauno regionas TOPO	Sutikta	2020-03-18 18:33:04	2020-04-01 18:33:
717284	Jonavos rajono savivaldybės administracija	Architektūros ir urbanistikos skyrius	Atmesta	2020-03-18 18:33:04	2020-04-01 18:33:
717285	Jonavos rajono savivaldybės administracija	Žemės ūkio skyrius	Atmesta	2020-03-18 18:33:04	2020-04-01 18:33:
717286	Jonavos vandenys, UAB	Jonavos r. sav.	Sutikta	2020-03-18 18:33:04	2020-04-01 18:33:
717287	Telia Lietuva, AB	Jonavos r. sav.	Sutikta	2020-03-18 18:33:04	2020-04-01 18:33:
755797	Jonavos rajono savivaldybės administracija	Žemės ūkio skyrius	Sutikta	2020-04-20 19:45:20	2020-05-05 19:45:
755798	Jonavos rajono savivaldybės administracija	Architektūros ir urbanistikos skyrius	Sutikta	2020-04-20 19:45:20	2020-05-05 19:45:
773946	Jonavos rajono savivaldybės administracija		Sutikta	2020-05-05 19:46:55	2020-05-07 19:46:

Įvykiai

Įvykio Data	Įvykio Pavadinimas	Įvykio informacija
2020-03-13 12:31:55	Sukurta.	
2020-03-30 14:51:22	Grąžintas taisymui	Grąžintas taisymui su pastabomis iš Jonavos rajo administracija - Architektūros ir urbanistikos skyr darbuotojo Eglė Galimovienė

2020-03-20 11:25:26	Telia Lietuva, AB - Jonavos r. sav. (naudotojas Linas Barzda) sutikta.	
2020-03-20 11:25:26	Perduota savivaldybei.	
2020-03-18 18:32:31	Duomenys įkelti.	
2020-03-18 18:32:54	Duomenys pateikti.	
2020-03-18 18:33:04	Tikrintojų sąrašas sukurtas.	
2020-03-19 08:27:04	Grąžintas taisymui	Grąžintas taisymui su pastabomis iš Jonavos rajo administracija - Žemės ūkio skyrius organizacijos Mindaugas Gritenas
2020-03-19 09:00:20	Jonavos vandenys, UAB - Jonavos r. sav. (naudotojas Violeta Tarosienė) sutikta.	
2020-03-19 09:00:20	Perduota savivaldybei.	
2020-03-20 18:53:29	ESO, AB - Kauno regionas TOPO (naudotojas Birutė Armokavičiūtė) sutikta.	
2020-03-20 18:53:29	Perduota savivaldybei.	
2020-04-23 10:02:26	Jonavos rajono savivaldybės administracija - Žemės ūkio skyrius (naudotojas Mindaugas Gritenas) sutikta.	
2020-04-20 19:45:12	Duomenys įkelti.	
2020-04-20 19:45:20	Duomenys pateikti.	
2020-05-05 19:46:51	Jonavos rajono savivaldybės administracija - Architektūros ir urbanistikos skyrius: Suderinta automatiškai (praėjus 10 d.d.)	
2020-05-05 19:46:55	Derintojų sąrašas sukurtas.	
2020-05-07 17:36:50	Jonavos rajono savivaldybės administracija (naudotojas Eglė Galimovienė) sutikta.	
2020-05-07 17:36:50	Suteiktas unikalus numeris 46:20:343	
2020-05-07 17:36:50	Priimtas į TOPD	

© 2020 - VĮ GIS-Centras

Pateikti **Derinami** **Suderinti** **Atmesti** **Pagalba** **Žemėlapis**

Jonavos r. sav.,Čiūdai 1

Paraiškos Nr.	170993
Proceso teritorijos Nr.	1338903
Paraiškos pavadinimas	Jonavos r. sav.,Čiūdai 1
Paraiškos adresas	Jonavos g. 7, LT-44192 Kaunas, Lietuva
Geodezininko atstovaujama įmonė	
Įmonės numeris	234004210
Būklė	Suteiktas numeris: 46:20:344
Plano tipas	Topografinis planas
Topografinio plano potipis	Prieš statybas
Statytojas	Rail Baltica
Galimybė atsisiųsti didesnę nei 3 ha teritoriją	☑
TOPD Savivaldybės duomenys	Atsisiųsti
SEDR DWG brėžinys (beta versija)	Atsisiųsti
Telia Lietuva, AB - Jonavos r. sav.	Duomenų teikimas nutrauktas
Jonavos vandenys, UAB - Jonavos r. sav.	Duomenų teikimas nutrauktas
Jonavos r. sav. - Žemės ūkio skyrius	Duomenų teikimas nutrauktas
Jonavos r. sav. - Architektūros ir urbanistikos skyrius	Duomenų teikimas nutrauktas
ESO, AB - Kauno regionas TOPO	Duomenų nėra

Peržiūrėti teritoriją

Duomenys

Duomenų Nr.	Failo pavadinimas	Statusas	Veiksmai
233393	Jonavos r.Čiūdai(1).dwg	Neaktyvus	
244442	Jonavos r.Čiūdai(1).dwg	Aktyvus	

Derinančių institucijų pasirašyto brėžinio kopija

Kopijos Nr.	Failo pavadinimas	Sukūrimo data	Veiksmai
Įkelti brėžinio kopiją			

Galima įkelti tik .pdf failus.

Sprendimai

Sprendimo Nr.	Sprendimą atliekanti organizacija	Teritorija	Būklė	Sukūrimo data	Automatinio sutiki data
717444	ESO, AB	Kauno regionas TOPO	Sutikta	2020-03-18 20:24:10	2020-04-01 20:24:
717445	Jonavos rajono savivaldybės administracija	Architektūros ir urbanistikos skyrius	Atmesta	2020-03-18 20:24:10	2020-04-01 20:24:
717446	Jonavos rajono savivaldybės administracija	Žemės ūkio skyrius	Atmesta	2020-03-18 20:24:10	2020-04-01 20:24:
717447	Jonavos vandenys, UAB	Jonavos r. sav.	Sutikta	2020-03-18 20:24:10	2020-04-01 20:24:
717448	Telia Lietuva, AB	Jonavos r. sav.	Sutikta	2020-03-18 20:24:10	2020-04-01 20:24:
755803	Jonavos rajono savivaldybės administracija	Žemės ūkio skyrius	Sutikta	2020-04-20 19:53:39	2020-05-05 19:53:
755804	Jonavos rajono savivaldybės administracija	Architektūros ir urbanistikos skyrius	Sutikta	2020-04-20 19:53:39	2020-05-05 19:53:
773949	Jonavos rajono savivaldybės administracija		Sutikta	2020-05-05 19:56:55	2020-05-07 19:56:

Įvykiai

Įvykio Data	Įvykio Pavadinimas	Įvykio informacija
2020-03-19 14:27:00	Grąžintas taisymui	Grąžintas taisymui su pastabomis iš Jonavos rajo administracija - Žemės ūkio skyrius organizacijos Mindaugas Gritenas
2020-03-20 09:10:32		

	ESO, AB - Kauno regionas TOPO (naudotojas Danguolė Ivanauskienė) sutikta.	
2020-03-20 09:10:32	Perduota savivaldybei.	
2020-03-20 11:28:57	Telia Lietuva, AB - Jonavos r. sav. (naudotojas Linas Barzda) sutikta.	
2020-03-20 11:28:57	Perduota savivaldybei.	
2020-03-18 20:22:38	Sukurta.	
2020-03-18 20:23:51	Duomenys įkelti.	
2020-03-18 20:24:01	Duomenys pateikti.	
2020-03-18 20:24:10	Tikrintojų sąrašas sukurtas.	
2020-03-19 09:02:28	Jonavos vandenys, UAB - Jonavos r. sav. (naudotojas Violeta Tarosienė) sutikta.	
2020-03-30 14:54:01	Grąžintas taisymui	Grąžintas taisymui su pastabomis iš Jonavos rajo administracija - Architektūros ir urbanistikos skyr darbuotojo Eglė Galimovienė
2020-04-23 08:43:57	Jonavos rajono savivaldybės administracija - Žemės ūkio skyrius (naudotojas Mindaugas Gritenas) sutikta.	
2020-04-20 19:53:32	Duomenys įkelti.	
2020-04-20 19:53:38	Duomenys pateikti.	
2020-05-05 19:56:51	Jonavos rajono savivaldybės administracija - Architektūros ir urbanistikos skyrius: Suderinta automatiškai (praėjus 10 d.d.)	
2020-05-05 19:56:55	Derintojų sąrašas sukurtas.	
2020-05-07 17:36:56	Jonavos rajono savivaldybės administracija (naudotojas Eglė Galimovienė) sutikta.	
2020-05-07 17:36:56	Suteiktas unikalus numeris 46:20:344	
2020-05-07 17:36:56	Priimtas į TOPD	

© 2020 - VĮ GIS-Centras

Pateikti **Derinami** **Suderinti** **Atmesti** **Pagalba** **Žemėlapis**

Jonavos r. sav., Kulva-Čiūdai (2)

Paraiškos Nr.	169801
Proceso teritorijos Nr.	1329779
Paraiškos pavadinimas	Jonavos r. sav., Kulva-Čiūdai (2)
Paraiškos adresas	Jonavos g. 7, LT-44192 Kaunas, Lietuva
Geodezininko atstovaujama įmonė	
Įmonės numeris	234004210
Būklė	Suteiktas numeris: 46:20:342
Plano tipas	Topografinis planas
Topografinio plano potipis	Prieš statybas
Statytojas	Rail Baltica
Galimybė atsisiųsti didesnę nei 3 ha teritoriją	☑
TOPD Savivaldybės duomenys	Atsisiųsti
SEDR DWG brėžinys (beta versija)	Atsisiųsti
Telia Lietuva, AB - Jonavos r. sav.	Duomenų teikimas nutrauktas
Jonavos vandenys, UAB - Jonavos r. sav.	Duomenų teikimas nutrauktas
Jonavos r. sav. - Žemės ūkio skyrius	Duomenų teikimas nutrauktas
Jonavos r. sav. - Architektūros ir urbanistikos skyrius	Duomenų nėra
ESO, AB - Kauno regionas TOPO	Duomenų nėra

Peržiūrėti teritoriją

Duomenys

Duomenų Nr.	Failo pavadinimas	Statusas	Veiksmai
233384	Jonavos r.Kulva-Čiūdai(2).dwg	Neaktyvus	
244438	Jonavos r.Kulva-Čiūdai(2).dwg	Aktyvus	

Derinančių institucijų pasirašyto brėžinio kopija

Kopijos Nr.	Failo pavadinimas	Sukūrimo data	Veiksmai
Įkelti brėžinio kopiją			

Galima įkelti tik .pdf failus.

Sprendimai

Sprendimo Nr.	Sprendimą atliekanti organizacija	Teritorija	Būklė	Sukūrimo data	Automatinio sutiki data
717401	ESO, AB	Kauno regionas TOPO	Sutikta	2020-03-18 19:25:08	2020-04-01 19:25:
717402	Jonavos rajono savivaldybės administracija	Architektūros ir urbanistikos skyrius	Atmesta	2020-03-18 19:25:08	2020-04-01 19:25:
717403	Jonavos rajono savivaldybės administracija	Žemės ūkio skyrius	Atmesta	2020-03-18 19:25:08	2020-04-01 19:25:
717405	Telia Lietuva, AB	Jonavos r. sav.	Sutikta	2020-03-18 19:25:09	2020-04-01 19:25:
717404	Jonavos vandenys, UAB	Jonavos r. sav.	Sutikta	2020-03-18 19:25:09	2020-04-01 19:25:
755795	Jonavos rajono savivaldybės administracija	Žemės ūkio skyrius	Sutikta	2020-04-20 19:36:40	2020-05-05 19:36:
755796	Jonavos rajono savivaldybės administracija	Architektūros ir urbanistikos skyrius	Sutikta	2020-04-20 19:36:40	2020-05-05 19:36:
773943	Jonavos rajono savivaldybės administracija		Sutikta	2020-05-05 19:36:55	2020-05-07 19:36:

Įvykiai

Įvykio Data	Įvykio Pavadinimas	Įvykio informacija
2020-03-20 11:26:42	Telia Lietuva, AB - Jonavos r. sav. (naudotojas Linas Barzda) sutikta.	
2020-03-20 11:26:42	Perduota savivaldybei.	

2020-03-20 18:44:37	ESO, AB - Kauno regionas TOPO (naudotojas Birutė Armokavičiūtė) sutikta.	
2020-03-20 18:44:37	Perduota savivaldybei.	
2020-03-13 12:30:39	Sukurta.	
2020-03-30 14:53:15	Grąžintas taisymui	Grąžintas taisymui su pastabomis iš Jonavos rajo administracija - Architektūros ir urbanistikos skyr darbuotojo Eglė Galimovienė
2020-03-18 19:24:53	Duomenys įkelti.	
2020-03-18 19:24:59	Duomenys pateikti.	
2020-03-18 19:25:09	Tikrintojų sąrašas sukurtas.	
2020-03-19 08:31:37	Grąžintas taisymui	Grąžintas taisymui su pastabomis iš Jonavos rajo administracija - Žemės ūkio skyrius organizacijos Mindaugas Gritenas
2020-03-19 09:00:58	Jonavos vandenys, UAB - Jonavos r. sav. (naudotojas Violeta Tarosienė) sutikta.	
2020-03-19 09:00:58	Perduota savivaldybei.	
2020-04-23 08:57:42	Jonavos rajono savivaldybės administracija - Žemės ūkio skyrius (naudotojas Mindaugas Gritenas) sutikta.	
2020-04-20 19:36:34	Duomenys įkelti.	
2020-04-20 19:36:40	Duomenys pateikti.	
2020-05-05 19:36:51	Jonavos rajono savivaldybės administracija - Architektūros ir urbanistikos skyrius: Suderinta automatiškai (praėjus 10 d.d.)	
2020-05-05 19:36:55	Derintojų sąrašas sukurtas.	
2020-05-07 17:36:46	Jonavos rajono savivaldybės administracija (naudotojas Eglė Galimovienė) sutikta.	
2020-05-07 17:36:46	Suteiktas unikalus numeris 46:20:342	
2020-05-07 17:36:46	Priimtas į TOPD	

© 2020 - VĮ GIS-Centras

Pateikti **Derinami** **Suderinti** **Atmesti** **Pagalba** **Žemėlapis**

Jonavos r. sav., Kulva-Čiūdai (3)

Paraiškos Nr.	169800
Proceso teritorijos Nr.	1330136
Paraiškos pavadinimas	Jonavos r. sav., Kulva-Čiūdai (3)
Paraiškos adresas	Jonavos g. 7, LT-44192 Kaunas, Lietuva
Geodezininko atstovaujama įmonė	
Įmonės numeris	234004210
Būklė	Suteiktas numeris: 46:20:341
Plano tipas	Topografinis planas
Topografinio plano potipis	Prieš statybas
Statytojas	Rail Baltica
Galimybė atsisiųsti didesnę nei 3 ha teritoriją	☑
TOPD Savivaldybės duomenys	Atsisiųsti
SEDR DWG brėžinys (beta versija)	Atsisiųsti
Telia Lietuva, AB - Jonavos r. sav.	Duomenų teikimas nutrauktas
Jonavos vandenys, UAB - Jonavos r. sav.	Duomenų teikimas nutrauktas
Jonavos r. sav. - Žemės ūkio skyrius	Duomenų teikimas nutrauktas
Jonavos r. sav. - Architektūros ir urbanistikos skyrius	Duomenų nėra
ESO, AB - Kauno regionas TOPO	Duomenų nėra

Peržiūrėti teritoriją

Duomenys

Duomenų Nr.	Failo pavadinimas	Statusas	Veiksmai
233388	Jonavos r.Kulva-Čiūdai(3).dwg	Neaktyvus	
244435	Jonavos r.Kulva-Čiūdai(3).dwg	Aktyvus	

Derinančių institucijų pasirašyto brėžinio kopija

Kopijos Nr.	Failo pavadinimas	Sukūrimo data	Veiksmai

Įkelti brėžinio kopiją

Galima įkelti tik .pdf failus.

Sprendimai

Sprendimo Nr.	Sprendimą atliekanti organizacija	Teritorija	Būklė	Sukūrimo data	Automatinio sutiki data
717429	ESO, AB	Kauno regionas TOPO	Sutikta	2020-03-18 19:40:47	2020-04-01 19:40:
717430	Jonavos rajono savivaldybės administracija	Architektūros ir urbanistikos skyrius	Atmesta	2020-03-18 19:40:47	2020-04-01 19:40:
717432	Jonavos vandenys, UAB	Jonavos r. sav.	Sutikta	2020-03-18 19:40:47	2020-04-01 19:40:
717431	Jonavos rajono savivaldybės administracija	Žemės ūkio skyrius	Atmesta	2020-03-18 19:40:47	2020-04-01 19:40:
717433	Telia Lietuva, AB	Jonavos r. sav.	Sutikta	2020-03-18 19:40:47	2020-04-01 19:40:
755788	Jonavos rajono savivaldybės administracija	Žemės ūkio skyrius	Sutikta	2020-04-20 19:28:47	2020-05-05 19:28:
755789	Jonavos rajono savivaldybės administracija	Architektūros ir urbanistikos skyrius	Sutikta	2020-04-20 19:28:47	2020-05-05 19:28:
773942	Jonavos rajono savivaldybės administracija		Sutikta	2020-05-05 19:31:55	2020-05-07 19:31:

Įvykiai

Įvykio Data	Įvykio Pavadinimas	Įvykio informacija
2020-03-20 11:27:22	Telia Lietuva, AB - Jonavos r. sav. (naudotojas Linas Barzda) sutikta.	
2020-03-20 11:27:22	Perduota savivaldybei.	

2020-03-20 18:42:17	ESO, AB - Kauno regionas TOPO (naudotojas Birutė Armokavičiūtė) sutikta.	
2020-03-20 18:42:17	Perduota savivaldybei.	
2020-03-18 19:40:28	Duomenys įkelti.	
2020-03-18 19:40:38	Duomenys pateikti.	
2020-03-18 19:40:47	Tikrintojų sąrašas sukurtas.	
2020-03-13 12:29:08	Sukurta.	
2020-03-19 08:36:15	Grąžintas taisymui	Grąžintas taisymui su pastabomis iš Jonavos rajo administracija - Žemės ūkio skyrius organizacijos Mindaugas Gritenas
2020-03-30 14:53:37	Grąžintas taisymui	Grąžintas taisymui su pastabomis iš Jonavos rajo administracija - Architektūros ir urbanistikos skyr darbuotojo Eglė Galimovienė
2020-03-19 09:01:27	Jonavos vandenys, UAB - Jonavos r. sav. (naudotojas Violeta Tarosienė) sutikta.	
2020-03-19 09:01:27	Perduota savivaldybei.	
2020-04-23 09:00:17	Jonavos rajono savivaldybės administracija - Žemės ūkio skyrius (naudotojas Mindaugas Gritenas) sutikta.	
2020-04-20 19:28:41	Duomenys įkelti.	
2020-04-20 19:28:47	Duomenys pateikti.	
2020-05-05 19:31:51	Jonavos rajono savivaldybės administracija - Architektūros ir urbanistikos skyrius: Suderinta automatiškai (praėjus 10 d.d.)	
2020-05-05 19:31:55	Derintojų sąrašas sukurtas.	
2020-05-07 17:36:42	Jonavos rajono savivaldybės administracija (naudotojas Eglė Galimovienė) sutikta.	
2020-05-07 17:36:42	Suteiktas unikalus numeris 46:20:341	
2020-05-07 17:36:42	Priimtas į TOPD	

© 2020 - VĮ GIS-Centras

Pateikti **Derinami** **Suderinti** **Atmesti** **Pagalba** **Žemėlapis**

Jonavos r. sav., Čičinai Čičinų kel. (1)

Paraiškos Nr.	169793
Proceso teritorijos Nr.	1329775
Paraiškos pavadinimas	Jonavos r. sav., Čičinai Čičinų kel. (1)
Paraiškos adresas	Jonavos g. 7, LT-44192 Kaunas, Lietuva
Geodezininko atstovaujama įmonė	
Įmonės numeris	234004210
Būklė	Suteiktas numeris: 46:20:340
Plano tipas	Topografinis planas
Topografinio plano potipis	Prieš statybas
Statytojas	Rail Baltica
Galimybė atsisiųsti didesnę nei 3 ha teritoriją	☑
TOPD Savivaldybės duomenys	Atsisiųsti
SEDR DWG brėžinys (beta versija)	Atsisiųsti
Telia Lietuva, AB - Jonavos r. sav.	Atsisiųsti Duomenų teikimas nutrauktas
Jonavos vandenys, UAB - Jonavos r. sav.	Duomenų teikimas nutrauktas
Jonavos r. sav. - Žemės ūkio skyrius	Duomenų teikimas nutrauktas
Jonavos r. sav. - Architektūros ir urbanistikos skyrius	Duomenų teikimas nutrauktas
ESO, AB - Kauno regionas TOPO	Duomenų nėra

Peržiūrėti teritoriją

Duomenys

Duomenų Nr.	Failo pavadinimas	Statusas	Veiksmai
231545	Jonavos r. Čičinai Čičinų kel.(1).dwg	Neaktyvus	
244430	Jonavos r. Čičinai Čičinų kel.(1).dwg	Aktyvus	

Derinančių institucijų pasirašyto brėžinio kopija

Kopijos Nr.	Failo pavadinimas	Sukūrimo data	Veiksmai

Įkelti brėžinio kopiją

Galima įkelti tik .pdf failus.

Sprendimai

Sprendimo Nr.	Sprendimą atliekanti organizacija	Teritorija	Būklė	Sukūrimo data	Automatinio sutiki data
710769	ESO, AB	Kauno regionas TOPO	Sutikta	2020-03-13 12:27:23	2020-03-27 12:27:
710770	Jonavos rajono savivaldybės administracija	Architektūros ir urbanistikos skyrius	Atmesta	2020-03-13 12:27:24	2020-03-27 12:27:
710771	Jonavos rajono savivaldybės administracija	Žemės ūkio skyrius	Atmesta	2020-03-13 12:27:24	2020-03-27 12:27:
710772	Jonavos vandenys, UAB	Jonavos r. sav.	Sutikta	2020-03-13 12:27:24	2020-03-27 12:27:
710773	Telia Lietuva, AB	Jonavos r. sav.	Sutikta	2020-03-13 12:27:24	2020-03-27 12:27:
755780	Jonavos rajono savivaldybės administracija	Žemės ūkio skyrius	Sutikta	2020-04-20 19:19:37	2020-05-05 19:19:
755781	Jonavos rajono savivaldybės administracija	Architektūros ir urbanistikos skyrius	Sutikta	2020-04-20 19:19:37	2020-05-05 19:19:
773939	Jonavos rajono savivaldybės administracija		Sutikta	2020-05-05 19:21:55	2020-05-07 19:21:

Įvykiai

Įvykio Data	Įvykio Pavadinimas	Įvykio informacija
2020-03-16 09:32:53	Grąžintas taisymui	Grąžintas taisymui su pastabomis iš Jonavos rajo administracija - Žemės ūkio skyrius organizacijos Mindaugas Gritenas

2020-03-13 12:09:54	Sukurta.	
2020-03-13 12:27:02	Duomenys įkelti.	
2020-03-13 12:27:14	Duomenys pateikti.	
2020-03-13 12:27:24	Tikrintojų sąrašas sukurtas.	
2020-03-13 13:06:31	Jonavos vandenys, UAB - Jonavos r. sav. (naudotojas Violeta Tarosienė) sutikta.	
2020-03-17 10:20:29	ESO, AB - Kauno regionas TOPO (naudotojas Eduardas Urbonas) sutikta.	
2020-03-27 09:50:36	Grąžintas taisymui	Grąžintas taisymui su pastabomis iš Jonavos rajo administracija - Architektūros ir urbanistikos skyr darbuotojo Eglė Galimovienė
2020-03-17 10:20:29	Perduota savivaldybei.	
2020-03-18 11:48:20	Telia Lietuva, AB - Jonavos r. sav. (naudotojas Linas Barzda) sutikta.	
2020-03-18 11:48:20	Perduota savivaldybei.	
2020-04-20 19:19:31	Duomenys įkelti.	
2020-04-20 19:19:37	Duomenys pateikti.	
2020-04-23 08:46:06	Jonavos rajono savivaldybės administracija - Žemės ūkio skyrius (naudotojas Mindaugas Gritenas) sutikta.	
2020-05-05 19:21:51	Jonavos rajono savivaldybės administracija - Architektūros ir urbanistikos skyrius: Suderinta automatiškai (praėjus 10 d.d.)	
2020-05-05 19:21:55	Derintojų sąrašas sukurtas.	
2020-05-07 17:36:38	Jonavos rajono savivaldybės administracija (naudotojas Eglė Galimovienė) sutikta.	
2020-05-07 17:36:38	Suteiktas unikalus numeris 46:20:340	
2020-05-07 17:36:38	Priimtas į TOPD	

© 2020 - VĮ GIS-Centras

Pateikti **Derinami** **Suderinti** **Atmesti** **Pagalba** **Žemėlapis**

Jonavos r. sav., Čičinai Čičinų kel. (2)

Paraiškos Nr.	169784
Proceso teritorijos Nr.	1329771
Paraiškos pavadinimas	Jonavos r. sav., Čičinai Čičinų kel. (2)
Paraiškos adresas	Jonavos g. 7, LT-44192 Kaunas, Lietuva
Geodezininko atstovaujama įmonė	
Įmonės numeris	234004210
Būklė	Suteiktas numeris: 46:20:296
Plano tipas	Topografinis planas
Topografinio plano potipis	Prieš statybas
Statytojas	Rail Baltica
Galimybė atsisiųsti didesnę nei 3 ha teritoriją	☑
TOPD Savivaldybės duomenys	Atsisiųsti
SEDR DWG brėžinys (beta versija)	Atsisiųsti
Litgrid, AB - Jonavos r. sav.	Atsisiųsti
Telia Lietuva, AB - Jonavos r. sav.	Duomenų teikimas nutrauktas
Jonavos vandenys, UAB - Jonavos r. sav.	Duomenų teikimas nutrauktas
Jonavos r. sav. - Žemės ūkio skyrius	Duomenų teikimas nutrauktas
Jonavos r. sav. - Architektūros ir urbanistikos skyrius	Duomenų teikimas nutrauktas
ESO, AB - Kauno regionas TOPO	Duomenų nėra

Peržiūrėti teritoriją

Duomenys

Duomenų Nr.	Failo pavadinimas	Statusas	Veiksmai
231536	Jonavos r. Čičinai Čičinų kel.(2).dwg	Neaktyvus	
242767	Jonavos r. Čičinai Čičinų kel.(2).dwg	Aktyvus	

Derinančių institucijų pasirašyto brėžinio kopija

Kopijos Nr.	Failo pavadinimas	Sukūrimo data	Veiksmai

Įkelti brėžinio kopiją

Galima įkelti tik .pdf failus.

Sprendimai

Sprendimo Nr.	Sprendimą atliekanti organizacija	Teritorija	Būklė	Sukūrimo data	Automatinio sutiki data
710737	ESO, AB	Kauno regionas TOPO	Sutikta	2020-03-13 12:07:32	2020-03-27 12:07:
710738	Jonavos rajono savivaldybės administracija	Architektūros ir urbanistikos skyrius	Atmesta	2020-03-13 12:07:32	2020-03-27 12:07:
710739	Jonavos rajono savivaldybės administracija	Žemės ūkio skyrius	Sutikta	2020-03-13 12:07:32	2020-03-27 12:07:
710740	Jonavos vandenys, UAB	Jonavos r. sav.	Sutikta	2020-03-13 12:07:32	2020-03-27 12:07:
710741	Telia Lietuva, AB	Jonavos r. sav.	Atmesta	2020-03-13 12:07:32	2020-03-27 12:07:
710742	Litgrid, AB	Jonavos r. sav.	Sutikta	2020-03-13 12:07:32	2020-03-27 12:07:
749848	Telia Lietuva, AB	Jonavos r. sav.	Sutikta	2020-04-15 13:37:39	2020-04-29 13:37:
749849	Jonavos rajono savivaldybės administracija	Architektūros ir urbanistikos skyrius	Sutikta	2020-04-15 13:37:39	2020-04-29 13:37:
766857	Jonavos rajono savivaldybės administracija		Sutikta	2020-04-29 10:30:39	2020-05-04 10:30:

Įvykiai

Įvykio Data	Įvykio Pavadinimas	Įvykio informacija
2020-03-16 09:27:25		

	Jonavos rajono savivaldybės administracija - Žemės ūkio skyrius (naudotojas Mindaugas Gritenas) sutikta.	
2020-03-17 10:22:26	ESO, AB - Kauno regionas TOPO (naudotojas Eduardas Urbonas) sutikta.	
2020-03-13 11:50:55	Sukurta.	
2020-03-18 11:46:47	Grąžintas taisymui	Grąžintas taisymui su pastabomis iš Telia Lietuva, sav. organizacijos darbuotojo Linas Barzda
2020-03-13 12:07:15	Duomenys įkelti.	
2020-03-13 12:07:23	Duomenys pateikti.	
2020-03-13 12:07:32	Tikrintojų sąrašas sukurtas.	
2020-03-13 12:19:57	Jonavos vandenys, UAB - Jonavos r. sav. (naudotojas Violeta Tarosienė) sutikta.	
2020-03-13 16:27:27	Litgrid, AB - Jonavos r. sav. (naudotojas Gediminas Žukauskas) sutikta.	
2020-03-27 09:50:16	Grąžintas taisymui	Grąžintas taisymui su pastabomis iš Jonavos rajo administracija - Architektūros ir urbanistikos skyr darbuotojo Eglė Galimovienė
2020-04-16 13:14:47	Telia Lietuva, AB - Jonavos r. sav. (naudotojas Linas Barzda) sutikta.	
2020-04-15 13:37:20	Duomenys įkelti.	
2020-04-15 13:37:38	Duomenys pateikti.	
2020-04-29 10:30:37	Jonavos rajono savivaldybės administracija - Architektūros ir urbanistikos skyrius (naudotojas Eglė Galimovienė) sutikta.	
2020-04-29 10:30:39	Derintojų sąrašas sukurtas.	
2020-04-29 10:33:00	Jonavos rajono savivaldybės administracija (naudotojas Eglė Galimovienė) sutikta.	
2020-04-29 10:33:00	Suteiktas unikalus numeris 46:20:296	
2020-04-29 10:33:00	Priimtas į TOPD	

© 2020 - VĮ GIS-Centras

Pateikti **Derinami** **Suderinti** **Atmesti** **Pagalba** **Žemėlapis**

Jonavos r. sav.,Čiūdai (2)

Paraiškos Nr.	169805
Proceso teritorijos Nr.	1329783
Paraiškos pavadinimas	Jonavos r. sav.,Čiūdai (2)
Paraiškos adresas	Jonavos g. 7, LT-44192 Kaunas, Lietuva
Geodezininko atstovaujama įmonė	
Įmonės numeris	234004210
Būklė	Suteiktas numeris: 46:20:207
Plano tipas	Topografinis planas
Topografinio plano potipis	Prieš statybas
Statytojas	Rail Baltica
Galimybė atsisiųsti didesnę nei 3 ha teritoriją	☑
TOPD Savivaldybės duomenys	Atsisiųsti
SEDR DWG brėžinys (beta versija)	Atsisiųsti
Telia Lietuva, AB - Jonavos r. sav.	Duomenų teikimas nutrauktas
Jonavos vandenys, UAB - Jonavos r. sav.	Duomenų teikimas nutrauktas
Jonavos r. sav. - Žemės ūkio skyrius	Duomenų teikimas nutrauktas
Jonavos r. sav. - Architektūros ir urbanistikos skyrius	Duomenų nėra
ESO, AB - Kauno regionas TOPO	Duomenų nėra

Peržiūrėti teritoriją

Duomenys

Duomenų Nr.	Failo pavadinimas	Statusas	Veiksmai
233392	Jonavos r.Čiūdai(2).dwg	Aktyvus	

Derinančių institucijų pasirašyto brėžinio kopija

Kopijos Nr.	Failo pavadinimas	Sukūrimo data	Veiksmai
Įkelti brėžinio kopiją			

Galima įkelti tik .pdf failus.

Sprendimai

Sprendimo Nr.	Sprendimą atliekanti organizacija	Teritorija	Būklė	Sukūrimo data	Automatinio sutiki data
717439	ESO, AB	Kauno regionas TOPO	Sutikta	2020-03-18 20:17:49	2020-04-01 20:17:
717440	Jonavos rajono savivaldybės administracija	Architektūros ir urbanistikos skyrius	Sutikta	2020-03-18 20:17:49	2020-04-01 20:17:
717441	Jonavos rajono savivaldybės administracija	Žemės ūkio skyrius	Sutikta	2020-03-18 20:17:49	2020-04-01 20:17:
717442	Jonavos vandenys, UAB	Jonavos r. sav.	Sutikta	2020-03-18 20:17:49	2020-04-01 20:17:
717443	Telia Lietuva, AB	Jonavos r. sav.	Sutikta	2020-03-18 20:17:49	2020-04-01 20:17:
734847	Jonavos rajono savivaldybės administracija		Sutikta	2020-04-01 14:04:16	2020-04-03 14:04:

Įvykiai

Įvykio Data	Įvykio Pavadinimas	Įvykio informacija
2020-03-19 14:19:33	Jonavos rajono savivaldybės administracija - Žemės ūkio skyrius (naudotojas Mindaugas Gritenas) sutikta.	
2020-03-13 12:36:01	Sukurta.	
2020-03-20 11:28:12	Telia Lietuva, AB - Jonavos r. sav. (naudotojas Linas Barzda) sutikta.	
2020-03-18 20:17:31	Duomenys įkelti.	
2020-03-18 20:17:39	Duomenys pateikti.	

2020-03-18 20:17:49	Tikrintojų sąrašas sukurtas.
2020-03-20 18:40:14	ESO, AB - Kauno regionas TOPO (naudotojas Birutė Armokavičiūtė) sutikta.
2020-03-19 09:01:56	Jonavos vandenys, UAB - Jonavos r. sav. (naudotojas Violeta Tarosienė) sutikta.
2020-04-01 14:04:14	Jonavos rajono savivaldybės administracija - Architektūros ir urbanistikos skyrius (naudotojas Eglė Galimovienė) sutikta.
2020-04-01 14:04:16	Derintojų sąrašas sukurtas.
2020-04-01 14:21:09	Jonavos rajono savivaldybės administracija (naudotojas Eglė Galimovienė) sutikta.
2020-04-01 14:21:10	Suteiktas unikalus numeris 46:20:207
2020-04-01 14:21:10	Priimtas į TOPD

© 2020 - VĮ GIS-Centras

Pateikti **Derinami** **Suderinti** **Atmesti** **Pagalba** **Žemėlapis**

Jonavos r. sav.,Čiūdai (3)

Paraiškos Nr.	169806
Proceso teritorijos Nr.	1329784
Paraiškos pavadinimas	Jonavos r. sav.,Čiūdai (3)
Paraiškos adresas	Jonavos g. 7, LT-44192 Kaunas, Lietuva
Geodezininko atstovaujama įmonė	
Įmonės numeris	234004210
Būklė	Suteiktas numeris: 46:20:189
Plano tipas	Topografinis planas
Topografinio plano potipis	Prieš statybas
Statytojas	Rail Baltica
Galimybė atsisiųsti didesnę nei 3 ha teritoriją	☑
TOPD Savivaldybės duomenys	Atsisiųsti
SEDR DWG brėžinys (beta versija)	Atsisiųsti
Telia Lietuva, AB - Jonavos r. sav.	Duomenų teikimas nutrauktas
Jonavos vandenys, UAB - Jonavos r. sav.	Duomenų teikimas nutrauktas
Jonavos r. sav. - Žemės ūkio skyrius	Duomenų teikimas nutrauktas
Jonavos r. sav. - Architektūros ir urbanistikos skyrius	Duomenų teikimas nutrauktas
ESO, AB - Kauno regionas TOPO	Duomenų nėra

Peržiūrėti teritoriją

Duomenys

Duomenų Nr.	Failo pavadinimas	Statusas	Veiksmai
231556	Jonavos r.Čiūdai(3).dwg	Aktyvus	

Derinančių institucijų pasirašyto brėžinio kopija

Kopijos Nr.	Failo pavadinimas	Sukūrimo data	Veiksmai
Įkelti brėžinio kopiją			

Galima įkelti tik .pdf failus.

Sprendimai

Sprendimo Nr.	Sprendimą atliekanti organizacija	Teritorija	Būklė	Sukūrimo data	Automatinio sutiki data
710804	ESO, AB	Kauno regionas TOPO	Sutikta	2020-03-13 12:48:35	2020-03-27 12:48:
710805	Jonavos rajono savivaldybės administracija	Architektūros ir urbanistikos skyrius	Sutikta	2020-03-13 12:48:35	2020-03-27 12:48:
710806	Jonavos rajono savivaldybės administracija	Žemės ūkio skyrius	Sutikta	2020-03-13 12:48:35	2020-03-27 12:48:
710807	Jonavos vandenys, UAB	Jonavos r. sav.	Sutikta	2020-03-13 12:48:35	2020-03-27 12:48:
710808	Telia Lietuva, AB	Jonavos r. sav.	Sutikta	2020-03-13 12:48:35	2020-03-27 12:48:
728850	Jonavos rajono savivaldybės administracija		Sutikta	2020-03-27 12:40:21	2020-03-31 12:40:

Įvykiai

Įvykio Data	Įvykio Pavadinimas	Įvykio informacija
2020-03-16 09:36:01	Jonavos rajono savivaldybės administracija - Žemės ūkio skyrius (naudotojas Mindaugas Gritenas) sutikta.	
2020-03-13 12:39:46	Sukurta.	
2020-03-13 12:48:18	Duomenys įkelti.	
2020-03-13 12:48:26	Duomenys pateikti.	
2020-03-13 12:48:35	Tikrintojų sąrašas sukurtas.	

2020-03-13 13:07:22	Jonavos vandenys, UAB - Jonavos r. sav. (naudotojas Violeta Tarosienė) sutikta.
2020-03-17 10:17:40	ESO, AB - Kauno regionas TOPO (naudotojas Eduardas Urbonas) sutikta.
2020-03-18 11:49:38	Telia Lietuva, AB - Jonavos r. sav. (naudotojas Linas Barzda) sutikta.
2020-03-27 12:40:19	Jonavos rajono savivaldybės administracija - Architektūros ir urbanistikos skyrius (naudotojas Eglė Galimovienė) sutikta.
2020-03-27 12:40:21	Derintojų sąrašas sukurtas.
2020-03-27 12:42:12	Jonavos rajono savivaldybės administracija (naudotojas Eglė Galimovienė) sutikta.
2020-03-27 12:42:12	Suteiktas unikalus numeris 46:20:189
2020-03-27 12:42:12	Priimtas į TOPD

© 2020 - VĮ GIS-Centras

Aušra Vok
Rolės: Ge

Pateikti Derinami Suderinti Atmesti Pagalba Žemėlapis

5_LTS-DPS2-Jonavos raj., Rimkai-Kurmagala(4dalis)

Paraiškos Nr.	190703
Proceso teritorijos Nr.	1417691
Paraiškos pavadinimas	5_LTS-DPS2-Jonavos raj., Rimkai-Kurmagala(4dalis)
Paraiškos adresas	Jonavos g. 7, LT-44192 Kaunas, Lietuva
Geodezininko atstovaujama įmonė	
Įmonės numeris	234004210
Būklė	Suteiktas numeris: 46:20:516
Plano tipas	Topografinis planas
Topografinio plano potipis	Prieš statybas
Statytojas	Rail Baltica
Galimybė atsisiųsti didesnę nei 3 ha teritoriją	☑
TOPD Savivaldybės duomenys	Atsisiųsti
SEDR DWG brėžinys (beta versija)	Atsisiųsti
Telia Lietuva, AB - Jonavos r. sav.	Duomenų teikimas nutrauktas
Jonavos vandenys, UAB - Jonavos r. sav.	Duomenų teikimas nutrauktas
Jonavos r. sav. - Žemės ūkio skyrius	Duomenų teikimas nutrauktas
Jonavos r. sav. - Architektūros ir urbanistikos skyrius	Duomenų teikimas nutrauktas
ESO, AB - Kauno regionas TOPO	Duomenų nėra

Peržiūrėti teritoriją

Duomenys

Duomenų Nr.	Failo pavadinimas	Statusas	Veiksmai
261040	5-Jonavos raj., Rimkai-Kurmagala(4dalis).dwg	Aktyvus	

Derinančių institucijų pasirašyto brėžinio kopija

Kopijos Nr.	Failo pavadinimas	Sukūrimo data	Veiksmai

Įkelti brėžinio kopiją

Galima įkelti tik .pdf failus.

Sprendimai

Sprendimo Nr.	Sprendimą atliekanti organizacija	Teritorija	Būklė	Sukūrimo data	Automatinio sutik data
814076	ESO, AB	Kauno regionas TOPO	Sutikta	2020-06-03 15:46:39	2020-06-17 15:46
814077	Jonavos rajono savivaldybės administracija	Architektūros ir urbanistikos skyrius	Sutikta	2020-06-03 15:46:39	2020-06-17 15:46
814078	Jonavos rajono savivaldybės administracija	Žemės ūkio skyrius	Sutikta	2020-06-03 15:46:39	2020-06-17 15:46
814079	Jonavos vandenys, UAB	Jonavos r. sav.	Sutikta	2020-06-03 15:46:39	2020-06-17 15:46
814080	Telia Lietuva, AB	Jonavos r. sav.	Sutikta	2020-06-03 15:46:39	2020-06-17 15:46
833533	Jonavos rajono savivaldybės administracija		Sutikta	2020-06-17 14:47:51	2020-06-19 14:47

Įvykiai

Įvykio Data	Įvykio Pavadinimas	Įvykio informacija
2020-06-02 10:00:14	Sukurta.	
2020-06-03 15:46:23	Duomenys įkelti.	
2020-06-03 15:46:31	Duomenys pateikti.	
2020-06-03 15:46:39	Tikrintojų sąrašas sukurtas.	

2020-06-08 15:24:16	Jonavos vandenys, UAB - Jonavos r. sav. (naudotojas Violeta Tarosienė) sutikta.
2020-06-04 14:16:28	Jonavos rajono savivaldybės administracija - Žemės ūkio skyrius (naudotojas Mindaugas Gritenas) sutikta.
2020-06-04 14:16:52	ESO, AB - Kauno regionas TOPO (naudotojas Birutė Armokavičiūtė) sutikta.
2020-06-11 16:01:13	Telia Lietuva, AB - Jonavos r. sav. (naudotojas Linas Barzda) sutikta.
2020-06-19 13:31:15	Jonavos rajono savivaldybės administracija (naudotojas Eglė Galimovienė) sutikta.
2020-06-19 13:31:15	Suteiktas unikalus numeris 46:20:516
2020-06-19 13:31:15	Priimtas į TOPD
2020-06-17 14:47:49	Jonavos rajono savivaldybės administracija - Architektūros ir urbanistikos skyrius (naudotojas Eglė Galimovienė) sutikta.
2020-06-17 14:47:51	Derintojų sąrašas sukurtas.

© 2020 - VĮ GIS-Centras

Aušra Vok
Rolės: Ge

Pateikti Derinami Suderinti Atmesti Pagalba Žemėlapis

LT1-DPS2-Jonavos raj., Čiūdai(siurblinė)

Paraiškos Nr.	199817
Proceso teritorijos Nr.	1452886
Paraiškos pavadinimas	LT1-DPS2-Jonavos raj., Čiūdai(siurblinė)
Paraiškos adresas	Jonavos g. 7, Kaunas
Geodezininko atstovaujama įmonė	
Įmonės numeris	234004210
Būklė	Suteiktas numeris: 46:20:670
Plano tipas	Topografinis planas
Topografinio plano potipis	Prieš statybas
Statytojas	Rail Baltic
Galimybė atsisiųsti didesnę nei 3 ha teritoriją	☑
TOPD Savivaldybės duomenys	Atsisiųsti
SEDR DWG brėžinys (beta versija)	Atsisiųsti
Telia Lietuva, AB - Jonavos r. sav.	Atsisiųsti Institucija duomenų nepateikė per 5 d.d.
Jonavos vandenys, UAB - Jonavos r. sav.	Institucija duomenų nepateikė per 5 d.d.
Jonavos r. sav. - Žemės ūkio skyrius	Institucija duomenų nepateikė per 5 d.d.
Jonavos r. sav. - Architektūros ir urbanistikos skyrius	2886.rar Ciudu_1.dwg
ESO, AB - Kauno regionas TOPO	Atsisiųsti

Peržiūrėti teritoriją

Duomenys

Duomenų Nr.	Failo pavadinimas	Statusas	Veiksmai
278264	Siurbline-07-08.dwg	Aktyvus	

Derinančių institucijų pasirašyto brėžinio kopija

Kopijos Nr.	Failo pavadinimas	Sukūrimo data	Veiksmai

Įkelti brėžinio kopiją

Galima įkelti tik .pdf failus.

Sprendimai

Sprendimo Nr.	Sprendimą atliekanti organizacija	Teritorija	Būklė	Sukūrimo data	Automatinio sutik data
874777	ESO, AB	Kauno regionas TOPO	Sutikta	2020-07-21 11:23:36	2020-08-04 11:23
874778	Jonavos rajono savivaldybės administracija	Architektūros ir urbanistikos skyrius	Sutikta	2020-07-21 11:23:36	2020-08-04 11:23
874779	Jonavos rajono savivaldybės administracija	Žemės ūkio skyrius	Sutikta	2020-07-21 11:23:36	2020-08-04 11:23
874780	Jonavos vandenys, UAB	Jonavos r. sav.	Sutikta	2020-07-21 11:23:36	2020-08-04 11:23
874781	Telia Lietuva, AB	Jonavos r. sav.	Sutikta	2020-07-21 11:23:36	2020-08-04 11:23
894642	Jonavos rajono savivaldybės administracija		Sutikta	2020-08-04 09:21:24	2020-08-06 09:21

Įvykiai

Įvykio Data	Įvykio Pavadinimas	Įvykio informacija
2020-07-07 07:59:54	Sukurta.	
2020-07-07 08:02:05	Prašymas dėl leidimo atsisiųsti didesnę nei 3 ha teritoriją - išsiųstas	
2020-07-07 08:17:30	Suteiktas leidimas atsisųsti didesnę nei 3 ha teritoriją	

2020-07-21 20:54:12	Jonavos vandenys, UAB - Jonavos r. sav. (naudotojas Violeta Tarosienė) sutikta.
2020-07-22 10:59:02	ESO, AB - Kauno regionas TOPO (naudotojas Eduardas Urbonas) sutikta.
2020-07-21 11:23:20	Duomenys įkelti.
2020-07-21 11:23:26	Duomenys pateikti.
2020-07-21 11:23:36	Tikrintojų sąrašas sukurtas.
2020-08-04 09:21:22	Jonavos rajono savivaldybės administracija - Architektūros ir urbanistikos skyrius (naudotojas Eglė Galimovienė) sutikta.
2020-08-04 09:21:24	Derintojų sąrašas sukurtas.
2020-07-23 10:08:02	Jonavos rajono savivaldybės administracija - Žemės ūkio skyrius (naudotojas Mindaugas Gritenas) sutikta.
2020-08-06 09:13:30	Jonavos rajono savivaldybės administracija (naudotojas Eglė Galimovienė) sutikta.
2020-08-06 09:13:30	Suteiktas unikalus numeris 46:20:670
2020-08-06 09:13:30	Priimtas į TOPD
2020-08-02 18:55:02	Telia Lietuva, AB - Jonavos r. sav. (naudotojas Linas Barzda) sutikta.

© 2020 - VĮ GIS-Centras

Aušra Vok
Rolės: Ge

Pateikti Derinami Suderinti Atmesti Pagalba Žemėlapis

2-LT1-DPS2-Jonavos raj., Kauno pl. (kelias A6)

Paraiškos Nr.	208808
Proceso teritorijos Nr.	1480033
Paraiškos pavadinimas	2-LT1-DPS2-Jonavos raj., Kauno pl. (kelias A6)
Paraiškos adresas	Jonavos g. 7, Kaunas
Geodezininko atstovaujama įmonė	
Įmonės numeris	234004210
Būklė	Suteiktas numeris: 46:20:719
Plano tipas	Topografinis planas
Topografinio plano potipis	Prieš statybas
Statytojas	Rail Baltic
Galimybė atsisiųsti didesnę nei 3 ha teritoriją	☑
TOPD Savivaldybės duomenys	Atsisiųsti
SEDR DWG brėžinys (beta versija)	Atsisiųsti
Telia Lietuva, AB - Jonavos r. sav.	Atsisiųsti Duomenų teikimas nutrauktas
Jonavos vandenys, UAB - Jonavos r. sav.	Duomenų teikimas nutrauktas
Jonavos r. sav. - Žemės ūkio skyrius	Duomenų teikimas nutrauktas
Jonavos r. sav. - Architektūros ir urbanistikos skyrius	0033.rar
ESO, AB - Kauno regionas TOPO	Atsisiųsti

Peržiūrėti teritoriją

Duomenys

Duomenų Nr.	Failo pavadinimas	Statusas	Veiksmai
286036	A6_2DALIS.dwg	Neaktyvus	
294765	A6_2DALIS-08-27.dwg	Aktyvus	

Derinančių institucijų pasirašyto brėžinio kopija

Kopijos Nr.	Failo pavadinimas	Sukūrimo data	Veiksmai

Įkelti brėžinio kopiją

Galima įkelti tik .pdf failus.

Sprendimai

Sprendimo Nr.	Sprendimą atliekanti organizacija	Teritorija	Būklė	Sukūrimo data	Automatinio sutik data
901625	ESO, AB	Kauno regionas TOPO	Atmesta	2020-08-07 16:57:52	2020-08-21 16:57
901626	Jonavos rajono savivaldybės administracija	Architektūros ir urbanistikos skyrius	Sutikta	2020-08-07 16:57:52	2020-08-21 16:57
901627	Jonavos rajono savivaldybės administracija	Žemės ūkio skyrius	Sutikta	2020-08-07 16:57:52	2020-08-21 16:57
901628	Jonavos vandenys, UAB	Jonavos r. sav.	Sutikta	2020-08-07 16:57:52	2020-08-21 16:57
901629	Telia Lietuva, AB	Jonavos r. sav.	Sutikta	2020-08-07 16:57:52	2020-08-21 16:57
932787	ESO, AB	Kauno regionas TOPO	Sutikta	2020-08-28 16:29:28	2020-09-11 16:29
939060	Jonavos rajono savivaldybės administracija		Sutikta	2020-09-02 15:23:54	2020-09-04 15:23

Įvykiai

Įvykio Data	Įvykio Pavadinimas	Įvykio informacija
2020-08-04 13:39:28	Sukurta.	

2020-08-04 13:39:59	Prašymas dėl leidimo atsisiųsti didesnę nei 3 ha teritoriją - išsiųstas	
2020-08-04 14:00:27	Suteiktas leidimas atsisųsti didesnę nei 3 ha teritoriją	
2020-08-07 16:57:39	Duomenys įkelti.	
2020-08-07 16:57:43	Duomenys pateikti.	
2020-08-07 16:57:52	Tikrintojų sąrašas sukurtas.	
2020-08-10 09:13:21	Grąžintas taisymui	Grąžintas taisymui su pastabomis iš ESO, AB - K TOPO organizacijos darbuotojo Liubovė Katasono
2020-08-21 08:23:56	Jonavos rajono savivaldybės administracija - Žemės ūkio skyrius (naudotojas Mindaugas Gritenas) sutikta.	
2020-08-21 08:23:56	Perduota savivaldybei.	
2020-08-12 10:22:26	Jonavos vandenys, UAB - Jonavos r. sav. (naudotojas Violeta Tarosienė) sutikta.	
2020-08-12 10:22:26	Perduota savivaldybei.	
2020-08-21 16:58:24	Jonavos rajono savivaldybės administracija - Architektūros ir urbanistikos skyrius: Suderinta automatiškai (praėjus 10 d.d.)	
2020-08-17 15:34:56	Telia Lietuva, AB - Jonavos r. sav. (naudotojas Linas Barzda) sutikta.	
2020-08-17 15:34:57	Perduota savivaldybei.	
2020-08-28 16:29:21	Duomenys įkelti.	
2020-09-04 10:03:29	Jonavos rajono savivaldybės administracija (naudotojas Eglė Galimovienė) sutikta.	
2020-08-28 16:29:28	Duomenys pateikti.	
2020-09-02 15:23:52	ESO, AB - Kauno regionas TOPO (naudotojas Irma Vitkauskiene) sutikta.	
2020-09-04 10:03:29	Suteiktas unikalus numeris 46:20:719	
2020-09-02 15:23:54	Derintojų sąrašas sukurtas.	
2020-09-04 10:03:29	Priimtas į TOPD	

© 2020 - VĮ GIS-Centras

Vartotojas: Tomas Žiobakas (tomas.ziobakas)
Rolės: Geodezininkas
Atsijungti

Lapkričio 5 dieną vyko nuotolinis TIIIS seminaras. Kas nedalyvavo, kviečiame peržiūrėti video įrašą:
* Geodezininkai nuoroda į video įrašą.
* Erdvinių duomenų tvarkytojai (savivaldybių ir inžinerinius tinklus eksploatuojančių įmonių atstovai) nuoroda į video įrašą.
* Seminaro medžiaga (skaidrės pdf formatu): parsisiųsti.

Paraiškos peržiūra

Paraiškos Nr.	249295
Paraiškos pavadinimas	1 Čiūdai, Kulvos sen., Jonavos r.sav.
Paraiškos adresas	Čiūdai, Kulvos sen., Jonavos r.sav.
Geodezininko atstovaujama įmonė	
Įmonės numeris	234004210
Būklė	Suteiktas numeris: 46:20:1194
Plano tipas	Topografinis planas
Topografinio plano potipis	Prieš statybas
Statytojas	
Galimybė atsisiųsti didesnę nei 3 ha teritoriją	☑
TOPD Savivaldybės duomenys	Atsisiųsti
SEDR DWG brėžinys (beta versija)	Atsisiųsti
Telia Lietuva, AB - Jonavos r. sav.	Duomenų teikimas nutrauktas
Jonavos vandenys, UAB - Jonavos r. sav.	Duomenų teikimas nutrauktas
Jonavos r. sav. - Žemės ūkio skyrius	Duomenų teikimas nutrauktas
Jonavos r. sav. - Architektūros ir urbanistikos skyrius	Duomenų teikimas nutrauktas
ESO, AB - Kauno regionas TOPO	Atsisiųsti

Peržiūrėti teritoriją Atgal į sąrašą

Duomenys

Duomenų Nr.	Failo pavadinimas	Statusas	Veiksmai
339415	1 Čiūdai, Kulvos sen., Jonavos r.sav.dwg	Aktyvus	

Derinančių institucijų pasirašyto brėžinio kopija

Kopijos Nr.	Failo pavadinimas	Sukūrimo data	Veiksmai

Įkelti brėžinio kopiją

Galima įkelti tik .pdf failus.

Sprendimai

Sprendimo Nr.	Sprendimą atliekanti organizacija	Teritorija	Būklė	Sukūrimo data	Automatinio sutikimo data
1089272	ESO, AB	Kauno regionas TOPO	Sutikta	2020-12-03 16:07:26	2020-12-17 16:07:26
1089273	Jonavos rajono savivaldybės administracija	Architektūros ir urbanistikos skyrius	Sutikta	2020-12-03 16:07:26	2020-12-17 16:07:26
1089274	Jonavos rajono savivaldybės administracija	Žemės ūkio skyrius	Sutikta	2020-12-03 16:07:26	2020-12-17 16:07:26
1089275	Jonavos vandenys, UAB	Jonavos r. sav.	Sutikta	2020-12-03 16:07:26	2020-12-17 16:07:26
1089276	Telia Lietuva, AB	Jonavos r. sav.	Sutikta	2020-12-03 16:07:26	2020-12-17 16:07:26
1108084	Jonavos rajono savivaldybės administracija		Sutikta	2020-12-16 10:16:34	2020-12-18 10:16:34

Įvykiai

Įvykio Data	Įvykio Pavadinimas	Įvykio informacija

2020-11-30 16:34:50	Sukurta.
2020-12-03 16:07:09	Duomenys įkelti.
2020-12-03 16:07:17	Duomenys pateikti.
2020-12-03 16:07:26	Tikrintojų sąrašas sukurtas.
2020-12-04 08:24:57	Jonavos rajono savivaldybės administracija - Žemės ūkio skyrius (naudotojas Mindaugas Gritenas) sutikta.
2020-12-04 08:29:45	ESO, AB - Kauno regionas TOPO (naudotojas Irma Vitkauskiene) sutikta.
2020-12-04 09:03:52	Jonavos vandenys, UAB - Jonavos r. sav. (naudotojas Violeta Tarosienė) sutikta.
2020-12-08 13:23:51	Telia Lietuva, AB - Jonavos r. sav. (naudotojas Linas Barzda) sutikta.
2020-12-16 10:16:32	Jonavos rajono savivaldybės administracija - Architektūros ir urbanistikos skyrius (naudotojas Eglė Galimovienė) sutikta.
2020-12-16 10:16:34	Derintojų sąrašas sukurtas.
2020-12-16 14:14:16	Jonavos rajono savivaldybės administracija (naudotojas Eglė Galimovienė) sutikta.
2020-12-16 14:14:16	Suteiktas unikalus numeris 46:20:1194
2020-12-16 14:14:16	Priimtas į TOPD

© 2020 - VĮ GIS-Centras

Vartotojas: Tomas Žiobakas (tomas.ziobakas)
Rolės: Geodezininkas
Atsijungti

Lapkričio 5 dieną vyko nuotolinis TIIIS seminaras. Kas nedalyvavo, kviečiame peržiūrėti video įrašą:
* Geodezininkai nuoroda į video įrašą.
* Erdvinių duomenų tvarkytojai (savivaldybių ir inžinerinius tinklus eksploatuojančių įmonių atstovai) nuoroda į video įrašą.
* Seminaro medžiaga (skaidrės pdf formatu): parsisiųsti.

Paraiškos peržiūra

Paraiškos Nr.	249297
Paraiškos pavadinimas	2 Čiūdai 2, Kulvos sen., Jonavos r.sav.
Paraiškos adresas	Čiūdai 2, Kulvos sen., Jonavos r.sav
Geodezininko atstovaujama įmonė	
Įmonės numeris	234004210
Būklė	Suteiktas numeris: 46:20:1195
Plano tipas	Topografinis planas
Topografinio plano potipis	Prieš statybas
Statytojas	
Galimybė atsisiųsti didesnę nei 3 ha teritoriją	☑
TOPD Savivaldybės duomenys	Atsisiųsti
SEDR DWG brėžinys (beta versija)	Atsisiųsti
Telia Lietuva, AB - Jonavos r. sav.	Duomenų teikimas nutrauktas
Jonavos vandenys, UAB - Jonavos r. sav.	Duomenų teikimas nutrauktas
Jonavos r. sav. - Žemės ūkio skyrius	Duomenų teikimas nutrauktas
Jonavos r. sav. - Architektūros ir urbanistikos skyrius	Duomenų teikimas nutrauktas
ESO, AB - Kauno regionas TOPO	Nepavyko eksportuoti duomenų fragmento. Pakartoti

Peržiūrėti teritoriją Atgal į sąrašą

Duomenys

Duomenų Nr.	Failo pavadinimas	Statusas	Veiksmai
339417	2 Čiūdai 2, Kulvos sen., Jonavos r.sav.dwg	Aktyvus	

Derinančių institucijų pasirašyto brėžinio kopija

Kopijos Nr.	Failo pavadinimas	Sukūrimo data	Veiksmai

Įkelti brėžinio kopiją

Galima įkelti tik .pdf failus.

Sprendimai

Sprendimo Nr.	Sprendimą atliekanti organizacija	Teritorija	Būklė	Sukūrimo data	Automatinio sutikimo data
1089285	ESO, AB	Kauno regionas TOPO	Sutikta	2020-12-03 16:08:29	2020-12-17 16:08:29
1089286	Jonavos rajono savivaldybės administracija	Architektūros ir urbanistikos skyrius	Sutikta	2020-12-03 16:08:29	2020-12-17 16:08:29
1089287	Jonavos rajono savivaldybės administracija	Žemės ūkio skyrius	Sutikta	2020-12-03 16:08:29	2020-12-17 16:08:29
1089288	Jonavos vandenys, UAB	Jonavos r. sav.	Sutikta	2020-12-03 16:08:29	2020-12-17 16:08:29
1089289	Telia Lietuva, AB	Jonavos r. sav.	Sutikta	2020-12-03 16:08:29	2020-12-17 16:08:29
1108093	Jonavos rajono savivaldybės administracija		Sutikta	2020-12-16 10:17:04	2020-12-18 10:17:04

Įvykiai

Įvykio Data	Įvykio Pavadinimas	Įvykio informacija
2020-12-03 16:08:16	Duomenys įkelti.	
2020-12-03 16:08:20	Duomenys pateikti.	
2020-12-03 16:08:29	Tikrintojų sąrašas sukurtas.	
2020-12-04 08:24:14	ESO, AB - Kauno regionas TOPO (naudotojas Lina Buchienė) sutikta.	
2020-12-04 08:26:06	Jonavos rajono savivaldybės administracija - Žemės ūkio skyrius (naudotojas Mindaugas Gritenas) sutikta.	
2020-12-08 13:25:34	Telia Lietuva, AB - Jonavos r. sav. (naudotojas Linas Barzda) sutikta.	
2020-12-04 09:04:45	Jonavos vandenys, UAB - Jonavos r. sav. (naudotojas Violeta Tarosienė) sutikta.	
2020-12-16 10:17:01	Jonavos rajono savivaldybės administracija - Architektūros ir urbanistikos skyrius (naudotojas Eglė Galimovienė) sutikta.	
2020-12-16 10:17:04	Derintojų sąrašas sukurtas.	
2020-12-16 14:14:24	Jonavos rajono savivaldybės administracija (naudotojas Eglė Galimovienė) sutikta.	
2020-12-16 14:14:25	Suteiktas unikalus numeris 46:20:1195	
2020-12-16 14:14:25	Priimtas į TOPD	
2020-11-30 16:36:49	Sukurta.	

© 2020 - VĮ GIS-Centras

Vartotojas: Tomas Žiobakas (tomas.ziobakas)
Rolės: Geodezininkas
Atsijungti

Lapkričio 5 dieną vyko nuotolinis TIIIS seminaras. Kas nedalyvavo, kviečiame peržiūrėti video įrašą:
* Geodezininkai nuoroda į video įrašą.
* Erdvinių duomenų tvarkytojai (savivaldybių ir inžinerinius tinklus eksploatuojančių įmonių atstovai) nuoroda į video įrašą.
* Seminaro medžiaga (skaidrės pdf formatu): parsisiųsti.

Paraiškos peržiūra

Paraiškos Nr.	249298
Paraiškos pavadinimas	3 Čiūdai 2, Kulvos sen., Jonavos r.sav.
Paraiškos adresas	Čiūdai 2, Kulvos sen., Jonavos r.sav.
Geodezininko atstovaujama įmonė	
Įmonės numeris	234004210
Būklė	Suteiktas numeris: 46:20:1196
Plano tipas	Topografinis planas
Topografinio plano potipis	Prieš statybas
Statytojas	
Galimybė atsisiųsti didesnę nei 3 ha teritoriją	☑
TOPD Savivaldybės duomenys	Atsisiųsti
SEDR DWG brėžinys (beta versija)	Atsisiųsti
Telia Lietuva, AB - Jonavos r. sav.	Duomenų teikimas nutrauktas
Jonavos vandenys, UAB - Jonavos r. sav.	Duomenų teikimas nutrauktas
Jonavos r. sav. - Žemės ūkio skyrius	Duomenų teikimas nutrauktas
Jonavos r. sav. - Architektūros ir urbanistikos skyrius	Duomenų teikimas nutrauktas
ESO, AB - Kauno regionas TOPO	Nepavyko eksportuoti duomenų fragmento. Pakartoti

Peržiūrėti teritoriją Atgal į sąrašą

Duomenys

Duomenų Nr.	Failo pavadinimas	Statusas	Veiksmai
339419	3 Čiūdai 2, Kulvos sen., Jonavos r.sav.dwg	Aktyvus	

Derinančių institucijų pasirašyto brėžinio kopija

Kopijos Nr.	Failo pavadinimas	Sukūrimo data	Veiksmai

Įkelti brėžinio kopiją

Galima įkelti tik .pdf failus.

Sprendimai

Sprendimo Nr.	Sprendimą atliekanti organizacija	Teritorija	Būklė	Sukūrimo data	Automatinio sutikimo data
1089291	ESO, AB	Kauno regionas TOPO	Sutikta	2020-12-03 16:09:13	2020-12-17 16:09:13
1089292	Jonavos rajono savivaldybės administracija	Architektūros ir urbanistikos skyrius	Sutikta	2020-12-03 16:09:13	2020-12-17 16:09:13
1089293	Jonavos rajono savivaldybės administracija	Žemės ūkio skyrius	Sutikta	2020-12-03 16:09:13	2020-12-17 16:09:13
1089294	Jonavos vandenys, UAB	Jonavos r. sav.	Sutikta	2020-12-03 16:09:14	2020-12-17 16:09:14
1089295	Telia Lietuva, AB	Jonavos r. sav.	Sutikta	2020-12-03 16:09:14	2020-12-17 16:09:14
1108094	Jonavos rajono savivaldybės administracija		Sutikta	2020-12-16 10:17:14	2020-12-18 10:17:14

Įvykiai

Įvykio Data	Įvykio Pavadinimas	Įvykio informacija
2020-11-30 16:38:48	Sukurta.	
2020-12-03 16:08:58	Duomenys įkelti.	
2020-12-03 16:09:04	Duomenys pateikti.	
2020-12-03 16:09:14	Tikrintojų sąrašas sukurtas.	
2020-12-04 08:25:01	ESO, AB - Kauno regionas TOPO (naudotojas Lina Buchienė) sutikta.	
2020-12-04 08:26:50	Jonavos rajono savivaldybės administracija - Žemės ūkio skyrius (naudotojas Mindaugas Gritenas) sutikta.	
2020-12-04 09:05:11	Jonavos vandenys, UAB - Jonavos r. sav. (naudotojas Violeta Tarosienė) sutikta.	
2020-12-08 13:26:19	Telia Lietuva, AB - Jonavos r. sav. (naudotojas Linas Barzda) sutikta.	
2020-12-16 10:17:11	Jonavos rajono savivaldybės administracija - Architektūros ir urbanistikos skyrius (naudotojas Eglė Galimovienė) sutikta.	
2020-12-16 10:17:14	Derintojų sąrašas sukurtas.	
2020-12-16 14:14:33	Jonavos rajono savivaldybės administracija (naudotojas Eglė Galimovienė) sutikta.	
2020-12-16 14:14:33	Suteiktas unikalus numeris 46:20:1196	
2020-12-16 14:14:33	Priimtas į TOPD	

© 2020 - VĮ GIS-Centras

Kvalifikuotas elektroninis parašas
VYTAUTAS SAKALAUSKAS
2021-04-29 12:33:33 GMT+3
Paskirtis: Parašas

Rail Baltica
Coordinated by RB Rail

Užsakovas / Client	**RB Rail AS Lietuvos filialas**
Statytojas / Builder	**AB „LTG Infra"**
Projektuotojas / Designer	**IDOM, Consulting, Engineering, Architecture S.A.U.**
Sutartis / Agreement	**Naujo ruožo iš Kauno į Ramygalą statybos projektavimo ir projekto vykdymo priežiūros paslaugos (8.1/2019-03)** **Design and Design supervision services for the construction of the new line from Kaunas to Ramygala (8.1/2019-03)**
Statinio projekto pavadinimas / Design name	**"Rail Baltica" linijos Kaunas–Ramygala 1435 mm vėžės geležinkelio kelio ruože Žeimiai–Šėta, Jonavos r. sav., statybos projektas** **"Rail Baltica" line Kaunas-Ramygala 1435 mm standard gauge railway track on section Žeimiai-Šėta, Jonava dist. mun., construction design**
Statinio projekto Nr. / Design No.	**RBDTDLTDS1DPS3-01_01**
Statinio projekto etapas / Design stage	**Techninis projektas / Master design**
Statinių pavadinimas, kategorija / Name of the structures, category	**Susisiekimo komunikacijos: geležinkelio kelias, kiti transporto statiniai (ypatingieji statiniai) /** **Transport communications: railway track, other transport structures (exceptional structures)**
Statinio projekto dalis / Design part	**Bendrosios dalies priedas. Inžineriniai topografiniai (geodeziniai) tyrinėjimai / General part annex. General part annex. Geodetic and Topographical survey**
Bylos žymuo / File mark	**BD-01_03**
Bylos laida / Revision	**002**
Bylos išleidimo data / File release date	**2020-10**

Įmonė / Company	Pareigos / Duties	Vardas, pavardė / Name, surname	Kvalif. dok. Nr. / Qualif. doc. No.	Parašas / Signature
IDOM	**Projektuotojo įgaliotas asmuo / Designer's authorized person**	**Enrique Rico Izquierdo**	**39442**	E-parašas / E-signature
	Statinio projekto vadovas / Head of design	**Jorge Bernabeu Larena**	**39436**	E-parašas / E-signature

Bendrai finansuojama naudojantis Europos Sąjungos Europos infrastruktūros tinklų priemone

Co-financed by the Connecting Europe Facility of the European Union

Visa atsakomybė už šį leidinį tenka jo autoriui. Europos Sąjunga nėra atsakinga už jokį čia pateiktos informacijos panaudojimą.

The sole responsibility of this publication lies with the author. The European Union is not responsible for any use that may be made of the information contained therein.

ŠIS DOKUMENTAS YRA PASIRAŠYTAS SAUGIU ELEKTRONINIU PARAŠU IR TURI LAIKO ŽYMĄ. THIS DOCUMENT IS SIGNED ELECTRONICALLY WITH A SAFE ELECTRONIC SIGNATURE AND CONTAINS A TIME STAMP

Eil. Nr. / Ser. No.	Statinio projekto Nr. / Design No.	Pavadinimas / Name	Pastabos / Notes
1.	RBDTDLTDS1DPS3-01_01	„Rail Baltica“ linijos Kaunas–Ramygala 1435 mm vėžės geležinkelio kelio ruože Žeimiai–Šėta, Jonavos r. sav., statybos projektas "Rail Baltica" line Kaunas-Ramygala 1435 mm standard gauge railway track on section Žeimiai-Šėta, Jonava dist. mun., construction design	AB "LTG Infra"
2.	RBDTDLTDS1DPS3-02_01	Valstybinės reikšmės rajoninio kelio Nr. 1513 Žeimiai–Liepiai ruožų nuo 1,500 iki 1,732 km ir nuo 1,805 iki 2,170 km kapitalinio remonto, Jonavos r. sav., projektas Major repair project of national significance regional road No. 1513 Žeimiai-Liepiai from 1.500 to 1.732 km and from 1.805 to 2.170 km in Jonava dist. mun.	AB "LTG Infra"
3.	RBDTDLTDS1DPS3-02_02	Valstybinės reikšmės krašto kelio Nr. 145 Kėdainiai–Šėta–Ukmergė ruožų nuo 16,770 iki 17,177 km ir nuo 17,270 iki 17,671 km kapitalinio remonto, Jonavos r. sav., projektas Major repair project of national significance national road No. 145 Kėdainiai-Šėta-Ukmergė from 16.770 to 17.177 km and from 17.270 to 17.671 km in Jonava dist. mun.	AB "LTG Infra"
4.	RBDTDLTDS1DPS3-03_01	Melioracijos statinių, „Rail Baltica“ linijos Kaunas–Ramygala geležinkelio ruože Žeimiai–Šėta, Jonavos r. sav., rekonstravimo projektas Reconstruction project of melioration structures for "Rail Baltica" line Kaunas-Ramygala at railway subsection Žeimiai-Šėta in Jonava dist. mun.	AB "LTG Infra"
5.	RBDTDLTDS1DPS3-04_01	110 kV ir 330 kV įtampos elektros tinklų oro linijų, kertančių „Rail Baltica“ liniją Kaunas–Ramygala geležinkelio ruože Žeimiai–Šėta, Jonavos r. sav., kapitalinio remonto projektas Major repair project of 110 kV and 330 kV voltage power distribution networks, crossing "Rail Baltica" line Kaunas-Ramygala at railway subsection Žeimiai-Šėta in Jonava dist. mun.	AB "Litgrid"
6.	RBDTDLTDS1DPS3-07_01	Skirstomųjų elektros tinklų, kertančių „Rail Baltica“ liniją Kaunas–Ramygala geležinkelio ruože Žeimiai–Šėta, Jonavos r. sav., rekonstravimo projektas Reconstruction project of electricity distribution networks, crossing "Rail Baltica" line Kaunas-Ramygala at railway subsection Žeimiai-Šėta in Jonava dist. mun.	AB "LTG Infra"
7.	RBDTDLTDS1DPS3-10_01	Vietinės reikšmės kelių, „Rail Baltica“ linijos Kaunas–Ramygala geležinkelio ruože Žeimiai–Šėta, Jonavos r. sav., statybos projektas Construction project of local significance roads for "Rail Baltica" line Kaunas-Ramygala at railway subsection Žeimiai-Šėta in Jonava dist. mun.	AB "LTG Infra"

Eil. Nr. / Ser. No.	Bylos (segtuvo) žymuo / File (binder) mark	Laida / Revision	Pavadinimas / Name	Pastabos / Notes
1.	BD-01_01	002	Bendroji dalis / General part	
2.	BD-01_02	002	Bendrosios dalies kiti priedai / General part other annexes	
3.	BD-01_03	002	Bendrosios dalies priedas. Inžineriniai topografiniai (geodeziniai) tyrinėjimai / General part annex. Geodetic and topographical survey	
4.	BD-01_04	002	Bendrosios dalies priedas. Projektiniai inžineriniai geotechniniai ir geologiniai tyrimai / General part annex. Geotechnical and geological survey	
5.	BD-01_05	002	Bendrosios dalies priedas. Aplinkos apsauga / General part annex. Environmental protection	
6.	BD-01_06	002	Bendrosios dalies priedas. Gruntų tyrimų ataskaita (GIR) / General part annex. Ground investigation report (GIR)	
7.	SP-02_01	002	Sklypo sutvarkymo (sklypo plano) dalis / Master plan part	
8.	SGK-03_01	002	Geležinkelio kelių susisiekimo dalis / Railway part	
9.	SAK-04_01	002	Automobilių kelių susisiekimo dalis. Aptarnavimo ir privažiuojamieji keliai / Roads part. Maintenance and Access Roads	
10.	SK-05_01	002	Konstrukcijų dalis. Gyvūnų praginų statyba / Structural part. Underpasses for animals	
11.	SK-05_02	002	Konstrukcijų dalis. Pralaidų statyba / Structural part. Culverts	
12.	SK-05_03	002	Konstrukcijų dalis. Automobilių viadukų statyba / Structural part. Road bridges	
13.	ER-06_01	002	Elektroninių ryšių (telekomunikacijų) dalis. AB „Telia Lietuva“ telekomunikacijų tinklų rekonstravimas / Electronic communications (Telecommunications) part. Reconstruction of AB "Telia Lietuva" telecommunication networks	
14.	SO-07_01	002	Pasirengimo statybai ir statybos darbų organizavimo dalis / Preparation for construction and construction works part	
15.	KS-08_01	002	Statybos skaičiuojamosios kainos nustatymo dalis / Cost estimation part	

Dokumento žymuo / Document mark	Lapų sk. / No. of pages	Laida / Revision	Dokumento pavadinimas / Document name	Pastabos / Notes	Lapo Nr. / Page No.
RBDTDLTDS1DPS3-XX_PŽ	1	002	„Rail Baltica“ linijos Kaunas-Ramygala ruožo Žeimiai-Šėta (DPS3) projektų žiniaraštis / List of projects for "Rail Baltica" line Kaunas-Ramygala subsection Žeimiai-Šėta (DPS3)		2
RBDTDLTDS1DPS3-01_01-TP-BD-01_01_PSŽ	1	002	Statinio projekto sudėties žiniaraštis / Project composition sheet		3
RBDTDLTDS1DPS3-01_01-TP-BD-01_03_BSŽ	1	002	Bylos dokumentų sudėties žiniaraštis / File document composition chart		4
Brėžiniai / Drawings					
RBDTDLTDS1DPS3-XX_B-01	121	003	Topografijos planas / Topographical plan		5-125
Priedai / Annexes					
-	2	-	Šulinių kortelės / Manhole survey cards		126-127
-	177	-	Inžinerinių topografinių (geodezinių) tyrinėjimų pritarimų ir suderinimų dokumentai / Approval documents of geodetic and topographical survey		128-304

LAYOUT OF PAGES

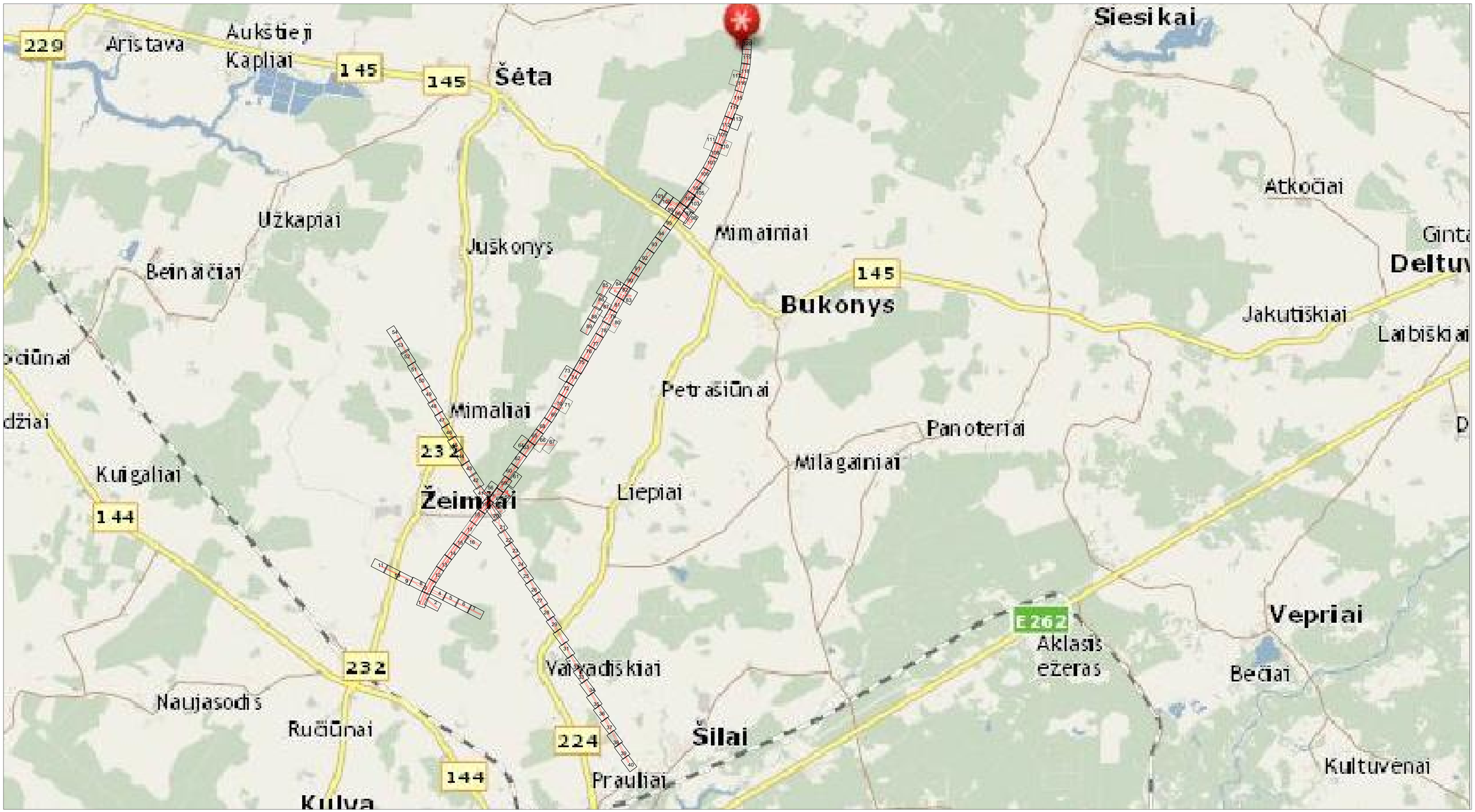

LAIDA / REVISIONS					
Nr/No	Data / Date	Aprašymas / Description	PIA / PM	SPV / DM	SPDV / DL
001	2020-09		ERI	-	VS
002	2020-12	TOPOGRAFIJOS PATIKSLINIMAS / TOPOGRAPHY UPDATE	ERI	-	VS
003	2021-04	TOPOGRAFIJOS PATIKSLINIMAS / TOPOGRAPHY UPDATE	ERI	-	VS

ŠIS DOKUMENTAS YRA PASIRAŠYTAS SAUGIU ELEKTRONINIU PARAŠU IR TURI LAIKO ŽYMĄ / THIS DOCUMENT IS SIGNED ELECTRONICALLY WITH A SAFE ELECTRONIC SIGNATURE AND CONTAINS A TIME STAMP

Co-financed by the Connecting Europe Facility of the European Union

PROJEKTAS / PROJECT
SUTARTIES Nr. / CONTRACT NO. LT 2019.0403 No. 8.1/2019-03
PROJEKTO Nr. / PROJECT NO. RBDTDLTDS1DPS3-XX

Rail Baltica

„NAUJO RUOŽO IŠ KAUNO Į RAMYGALĄ STATYBOS PROJEKTAVIMO IR PROJEKTO VYKDYMO PRIEŽIŪROS PASLAUGOS" (2019-04-03 NR. 8.1/2019-03). RUOŽO ŽEIMIAI-ŠĖTA (DPS3), JONAVOS RAJ. SAV., INŽINERINIAI TOPOGRAFINIAI (GEODEZINIAI) TYRINĖJIMAI

"DESIGN AND DESIGN SUPERVISION SERVICES FOR THE CONSTRUCTION OF THE NEW LINE FROM KAUNAS TO RAMYGALA" (8.1/2019-03), SECTION ŽEIMIAI-ŠĖTA (DPS3), JONAVA DIST. MUN., GEODETIC AND TOPOGRAPHICAL SURVEY

ARCHYVO Nr. / ARCHIVE NO. 19GEL0049

UŽSAKOVAS / CLIENT	PROJEKTUOTOJAS / CONSULTANT
RB Rail AS Lietuvos filialas Gedimino pr. 20 Vilnius LT-01103 Reg. No. 304430116	ĮMONĖ, KVALIF. DOK. Nr / COMPANY, QUALIF. DOC. No. IDOM 9102
STATYTOJAS / BUILDER	SUBRANGOVAS / SUB-CONTR.
AB „LTG Infra" Geležinkelio g. 2 Vilnius LT-02100 Reg. No. 305202934	KELPROJEKTAS

DATA / DATE	MASTELIS / SCALE	LAPO DYDIS / PAPER SIZE
2020-09	1:500	A1

BRĖŽINIO STATUSAS / DRAWING STATUS
PATEIKTA TVIRTINIMUI
ISSUED FOR APPROVAL

KVAL. PATV. DOK. NR. / QUALIF. DOC. NUM.		V. PAVARDĖ / NAME	PARAŠAS / SIGNATURE
1GKV-942	SPDV / DL	V. SAKALAUSKAS	E-PARAŠAS / E-SIGNED

BRĖŽINIO PAVADINIMAS / DRAWING NAME

TOPOGRAFIJOS PLANAS / TOPOGRAPHICAL PLAN

LT / EN

PROJEKTO KODAS / PROJECT CODE			VIETA/ LOCATION ŽEIMIAI-ŠĖTA			PROJEKTO DALIES KODAS / DISCIPLINE CODE		
PROJEKTO ID PROJECT ID	LINIJOS ID SECTION ID	RUOŽO ID SUB-SEC. ID	KONSTR. K. VOL. / SYST.	ZONA ZONE	VIETA LOCATION	RBR KODAS RBR CODE	PROJ. DAL. K. LOCAL CODE	PROJ. ETAPAS PROJ. STAGE
RBDTD-LT	DS1	DPS3	ZZZZ	ZZ	ZZZZ	SUR	BD	TP / MD

BRĖŽINIO ŽYMUO / DRAWING MARK:
RBDTDLTDS1DPS3-XX_B-01
RBDTD-LT-DS1-DPS3_IDO_ZZZZ-ZZ_ZZZZ_D2_SUR-BD_MD_00001

LAPŲ NUMERACIJA / SHEET NUMBER: 0 of 120

LAIDA REVISION: 003

A1 (594x841)

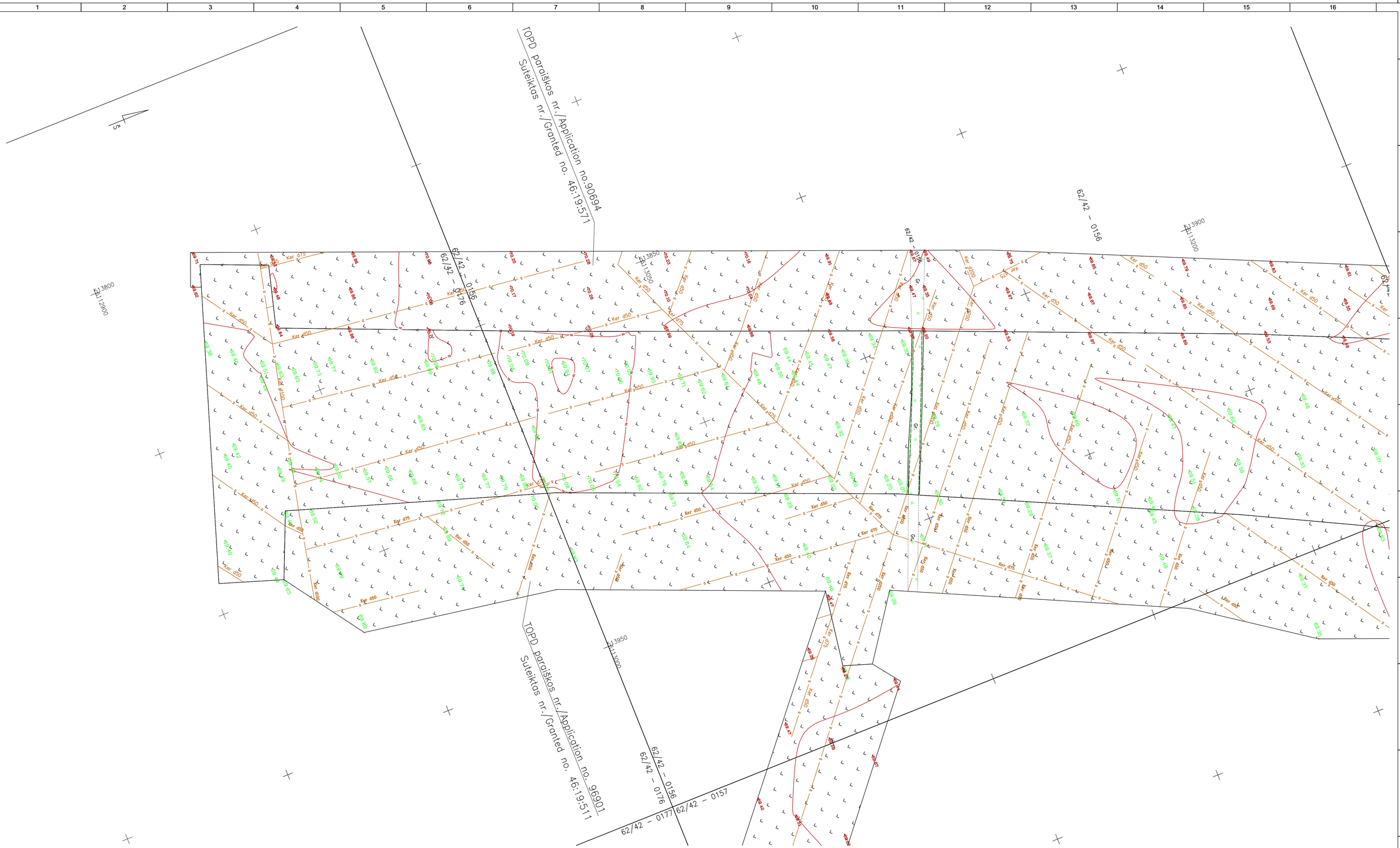

LAIDA / REVISIONS					
Nr/No	Data / Date	Aprašymas / Description	PIA / PM	SPV / DM	SPDV / DL
001	2020-09		ERI	-	VS
002	2020-12	TOPOGRAFIJOS PATIKSLINIMAS / TOPOGRAPHY UPDATE	ERI	-	VS
003	2021-04	TOPOGRAFIJOS PATIKSLINIMAS / TOPOGRAPHY UPDATE	ERI	-	VS

ŠIS DOKUMENTAS YRA PASIRAŠYTAS SAUGIU ELEKTRONINIU PARAŠU IR TURI LAIKO ŽYMĄ / THIS DOCUMENT IS SIGNED ELECTRONICALLY WITH A SAFE ELECTRONIC SIGNATURE AND CONTAINS A TIME STAMP

Co-financed by the Connecting Europe Facility of the European Union

PROJEKTAS / PROJECT
SUTARTIES Nr. / CONTRACT NO. LT 2019.0403 No. 8.1/2019-03
PROJEKTO Nr. / PROJECT NO. RBDTDLTDS1DPS3-XX

Rail Baltica

„NAUJO RUOŽO IŠ KAUNO Į RAMYGALĄ STATYBOS PROJEKTAVIMO IR PROJEKTO VYKDYMO PRIEŽIŪROS PASLAUGOS" (2019-04-03 NR. 8.1/2019-03), RUOŽO ŽEIMIAI-ŠĖTA (DPS3), JONAVOS RAJ. SAV., INŽINERINIAI TOPOGRAFINIAI (GEODEZINIAI) TYRINĖJIMAI

"DESIGN AND DESIGN SUPERVISION SERVICES FOR THE CONSTRUCTION OF THE NEW LINE FROM KAUNAS TO RAMYGALA" (8.1/2019-03), SECTION ŽEIMIAI-ŠĖTA (DPS3), JONAVA DIST. MUN., GEODETIC AND TOPOGRAPHICAL SURVEY

ARCHYVO Nr. / ARCHIVE NO. 19GEL0049

UŽSAKOVAS / CLIENT	PROJEKTUOTOJAS / CONSULTANT
RB Rail AS Lietuvos filialas Gedimino pr. 20 Vilnius LT-01103 Reg. No. 304430116	ĮMONĖ, KVALIF. DOK. Nr / COMPANY, QUALIF. DOC. No. IDOM 9102
STATYTOJAS / BUILDER	SUBRANGOVAS / SUB-CONTR.
AB „LTG Infra" Geležinkelio g. 2 Vilnius LT-02100 Reg. No. 305202934	KELPROJEKTAS

DATA / DATE	MASTELIS / SCALE	LAPO DYDIS / PAPER SIZE
2020-09	1:500	A1

BRĖŽINIO STATUSAS / DRAWING STATUS
PATEIKTA TVIRTINIMUI
ISSUED FOR APPROVAL

KVAL. PATV. DOK. NR. / QUALIF. DOC. NUM.		V. PAVARDĖ / NAME	PARAŠAS / SIGNATURE
1GKV-942	SPDV / DL	V. SAKALAUSKAS	E-PARAŠAS / E-SIGNED

BRĖŽINIO PAVADINIMAS / DRAWING NAME

TOPOGRAFIJOS PLANAS / TOPOGRAPHICAL PLAN

LT / EN

PROJEKTO KODAS / PROJECT CODE				VIETA/ LOCATION ŽEIMIAI-ŠĖTA			PROJEKTO DALIES KODAS / DISCIPLINE CODE		
PROJEKTO ID PROJECT ID	LINIJOS ID SECTION ID	RUOŽO ID SUB-SEC. ID	KONSTR. K. VOL. / SYST.	ZONA ZONE	VIETA LOCATION	RBR KODAS RBR CODE	PROJ. DAL. K. LOCAL CODE	PROJ. ETAPAS PROJ. STAGE
RBDTD-LT	DS1	DPS3	ZZZZ	ZZ	ZZZZ	SUR	BD	TP / MD

BRĖŽINIO ŽYMUO / DRAWING MARK:
RBDTD-LT-DS1-DPS3-XX_B-01
RBDTD-LT-DS1-DPS3_IDO_ZZZZ-ZZ_ZZZZ_D2_SUR-BD_MD_00001

LAIDA REVISION: 003

LAPŲ NUMERACIJA / SHEET NUMBER: 1 of 120

A1 (594x841)

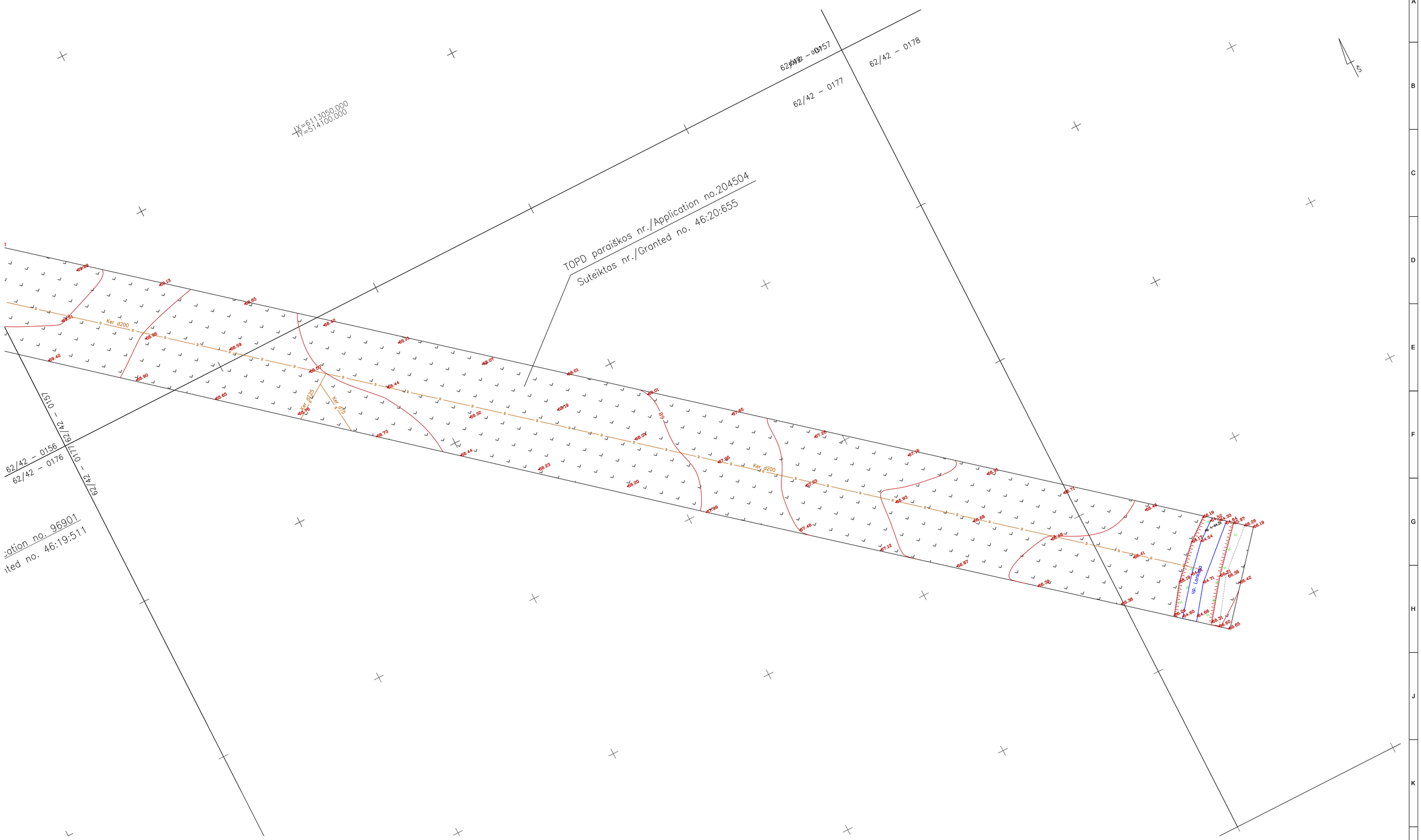

LAIDA / REVISIONS					
Nr/No	Data / Date	Aprašymas / Description	PIA / PM	SPV / DM	SPDV / DL
001	2020-09		ERI	-	VS
002	2020-12	TOPOGRAFIJOS PATIKSLINIMAS / TOPOGRAPHY UPDATE	ERI	-	VS
003	2021-04	TOPOGRAFIJOS PATIKSLINIMAS / TOPOGRAPHY UPDATE	ERI	-	VS

ŠIS DOKUMENTAS YRA PASIRAŠYTAS SAUGIU ELEKTRONINIU PARAŠU IR TURI LAIKO ŽYMĄ / THIS DOCUMENT IS SIGNED ELECTRONICALLY WITH A SAFE ELECTRONIC SIGNATURE AND CONTAINS A TIME STAMP

Co-financed by the Connecting Europe Facility of the European Union

PROJEKTAS / PROJECT

SUTARTIES Nr. / CONTRACT NO. LT 2019.0403 No. 8.1/2019-03

PROJEKTO Nr. / PROJECT NO. RBDTDLTDS1DPS3-XX

Rail Baltica

„NAUJO RUOŽO IŠ KAUNO Į RAMYGALĄ STATYBOS PROJEKTAVIMO IR PROJEKTO VYKDYMO PRIEŽIŪROS PASLAUGOS" (2019-04-03 NR. 8.1/2019-03), RUOŽO ŽEIMIAI-ŠĖTA (DPS3), JONAVOS RAJ. SAV., INŽINERINIAI TOPOGRAFINIAI (GEODEZINIAI) TYRINĖJIMAI

"DESIGN AND DESIGN SUPERVISION SERVICES FOR THE CONSTRUCTION OF THE NEW LINE FROM KAUNAS TO RAMYGALA" (8.1/2019-03), SECTION ŽEIMIAI-ŠĖTA (DPS3), JONAVA DIST. MUN., GEODETIC AND TOPOGRAPHICAL SURVEY

ARCHYVO Nr. / ARCHIVE NO. 19GEL0049

UŽSAKOVAS / CLIENT	PROJEKTUOTOJAS / CONSULTANT
RB Rail AS Lietuvos filialas Gedimino pr. 20 Vilnius LT-01103 Reg. No. 304430116	ĮMONĖ, KVALIF. DOK. Nr / COMPANY, QUALIF. DOC. No. IDOM 9102
STATYTOJAS / BUILDER	SUBRANGOVAS / SUB-CONTR.
AB „LTG Infra" Geležinkelio g. 2 Vilnius LT-02100 Reg. No. 305202934	KELPROJEKTAS

DATA / DATE	MASTELIS / SCALE	LAPO DYDIS / PAPER SIZE
2020-09	1:500	A1

BRĖŽINIO STATUSAS / DRAWING STATUS
PATEIKTA TVIRTINIMUI
ISSUED FOR APPROVAL

KVAL. PATV. DOK. NR. / QUALIF. DOC. NUM.		V. PAVARDĖ / NAME	PARAŠAS / SIGNATURE
1GKV-942	SPDV / DL	V. SAKALAUSKAS	E-PARAŠAS / E-SIGNED

BRĖŽINIO PAVADINIMAS / DRAWING NAME

TOPOGRAFIJOS PLANAS / TOPOGRAPHICAL PLAN

LT / EN

PROJEKTO KODAS / PROJECT CODE			VIETA/ LOCATION ŽEIMIAI-ŠĖTA			PROJEKTO DALIES KODAS / DISCIPLINE CODE		
PROJEKTO ID PROJECT ID	LINIJOS ID SECTION ID	RUOŽO ID SUB-SEC. ID	KONSTR. K. VOL. / SYST.	ZONA ZONE	VIETA LOCATION	RBR KODAS RBR CODE	PROJ. DAL. K. LOCAL CODE	PROJ. ETAPAS PROJ. STAGE
RBDTD-LT	DS1	DPS3	ZZZZ	ZZ	ZZZZ	SUR	BD	TP / MD

BRĖŽINIO ŽYMUO / DRAWING MARK:
RBDTDLTDS1DPS3-XX_B-01
RBDTD-LT-DS1-DPS3_IDO_ZZZZ-ZZ_ZZZZ_D2_SUR-BD_MD_00001

LAPŲ NUMERACIJA / SHEET NUMBER: 2 of 120

LAIDA REVISION: 003

7

A1 (594x841)

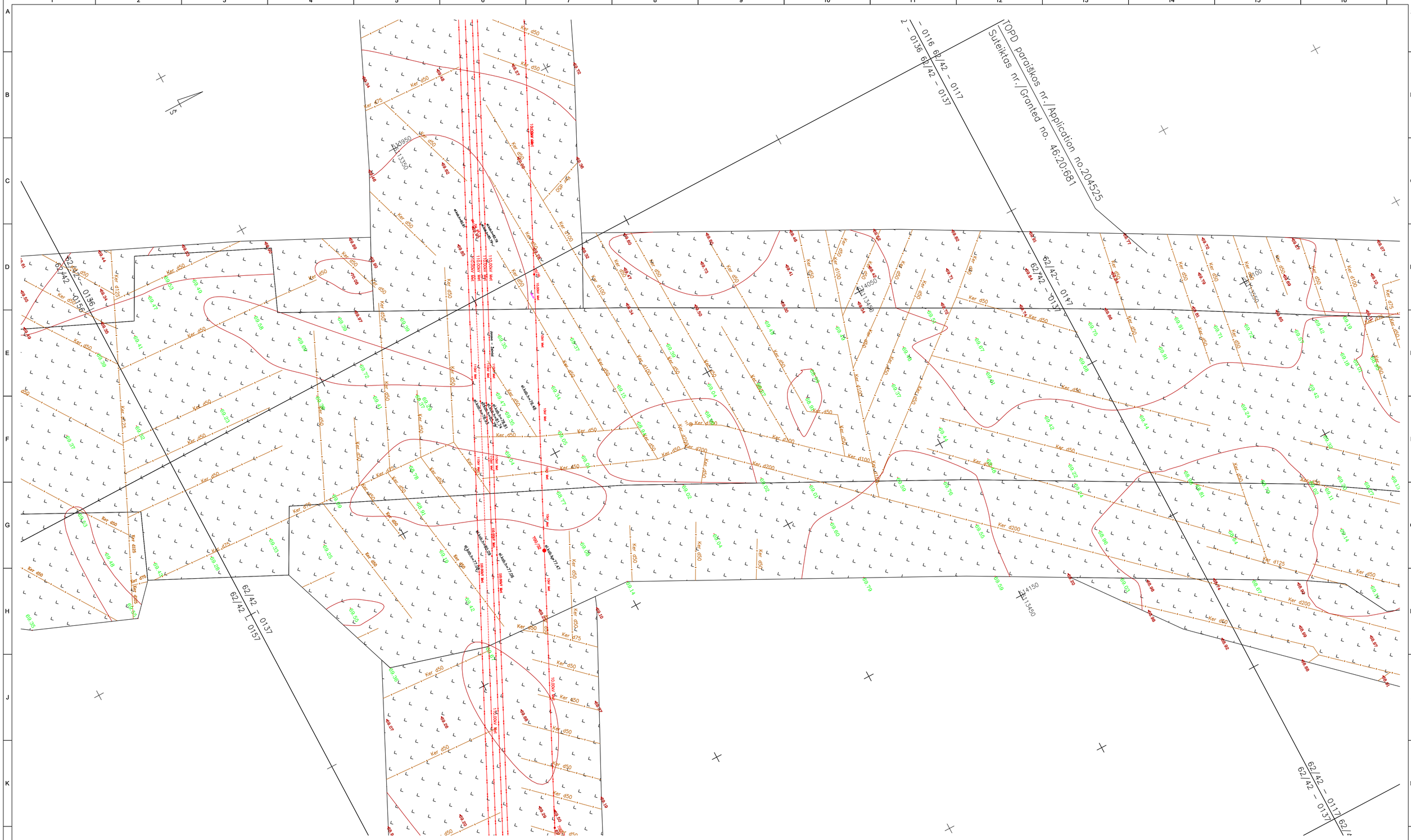

LAIDA / REVISIONS					
Nr/No	Data / Date	Aprašymas / Description	PIA / PM	SPV / DM	SPDV / DL
001	2020-09		ERI	-	VS
002	2020-12	TOPOGRAFIJOS PATIKSLINIMAS / TOPOGRAPHY UPDATE	ERI	-	VS
003	2021-04	TOPOGRAFIJOS PATIKSLINIMAS / TOPOGRAPHY UPDATE	ERI	-	VS

ŠIS DOKUMENTAS YRA PASIRAŠYTAS SAUGIU ELEKTRONINIU PARAŠU IR TURI LAIKO ŽYMĄ / THIS DOCUMENT IS SIGNED ELECTRONICALLY WITH A SAFE ELECTRONIC SIGNATURE AND CONTAINS A TIME STAMP

Co-financed by the Connecting Europe Facility of the European Union

PROJEKTAS / PROJECT

SUTARTIES Nr. / CONTRACT NO. LT 2019.0403 No. 8.1/2019-03

PROJEKTO Nr. / PROJECT NO. RBDTDLTDS1DPS3-XX

Rail Baltica

„NAUJO RUOŽO IŠ KAUNO Į RAMYGALĄ STATYBOS PROJEKTAVIMO IR PROJEKTO VYKDYMO PRIEŽIŪROS PASLAUGOS" (2019-04-03 NR. 8.1/2019-03), RUOŽO ŽEIMIAI-ŠĖTA (DPS3), JONAVOS RAJ. SAV., INŽINERINIAI TOPOGRAFINIAI (GEODEZINIAI) TYRINĖJIMAI

"DESIGN AND DESIGN SUPERVISION SERVICES FOR THE CONSTRUCTION OF THE NEW LINE FROM KAUNAS TO RAMYGALA" (8.1/2019-03), SECTION ŽEIMIAI-ŠĖTA (DPS3), JONAVA DIST. MUN., GEODETIC AND TOPOGRAPHICAL SURVEY

ARCHYVO Nr. / ARCHIVE NO. 19GEL0049

UŽSAKOVAS / CLIENT	PROJEKTUOTOJAS / CONSULTANT
RB Rail AS Lietuvos filialas Gedimino pr. 20 Vilnius LT-01103 Reg. No. 304430116	ĮMONĖ, KVALIF. DOK. Nr / COMPANY, QUALIF. DOC. No. IDOM 9102
STATYTOJAS / BUILDER	SUBRANGOVAS / SUB-CONTR.
AB „LTG Infra" Geležinkelio g. 2 Vilnius LT-02100 Reg. No. 305202934	KELPROJEKTAS

DATA / DATE: 2020-09 | MASTELIS / SCALE: 1:500 | LAPO DYDIS / PAPER SIZE: A1

BRĖŽINIO STATUSAS / DRAWING STATUS: PATEIKTA TVIRTINIMUI / ISSUED FOR APPROVAL

KVAL. PATV. DOK. NR. / QUALIF. DOC. NUM.		V. PAVARDĖ / NAME	PARAŠAS / SIGNATURE
1GKV-942	SPDV / DL	V. SAKALAUSKAS	E-PARAŠAS / E-SIGNED

BRĖŽINIO PAVADINIMAS / DRAWING NAME

TOPOGRAFIJOS PLANAS / TOPOGRAPHICAL PLAN

LT / EN

PROJEKTO KODAS / PROJECT CODE			VIETA/ LOCATION ŽEIMIAI-ŠĖTA			PROJEKTO DALIES KODAS / DISCIPLINE CODE		PROJ. ETAPAS PROJ. STAGE
PROJEKTO ID PROJECT ID	LINIJOS ID SECTION ID	RUOŽO ID SUB-SEC. ID	KONSTR. K. VOL. / SYST.	ZONA ZONE	VIETA LOCATION	RBR KODAS RBR CODE	PROJ. DAL. K. LOCAL CODE	TP / MD
RBDTD-LT	DS1	DPS3	ZZZZ	ZZ	ZZZZ	SUR	BD	

BRĖŽINIO ŽYMUO / DRAWING MARK: RBDTDLTDS1DPS3-XX_B-01

RBDTD-LT-DS1-DPS3_IDO_ZZZZ-ZZ_ZZZZ_D2_SUR-BD_MD_00001

LAIDA REVISION: 003

LAPŲ NUMERACIJA / SHEET NUMBER: 3 of 120

A1 (594x841)

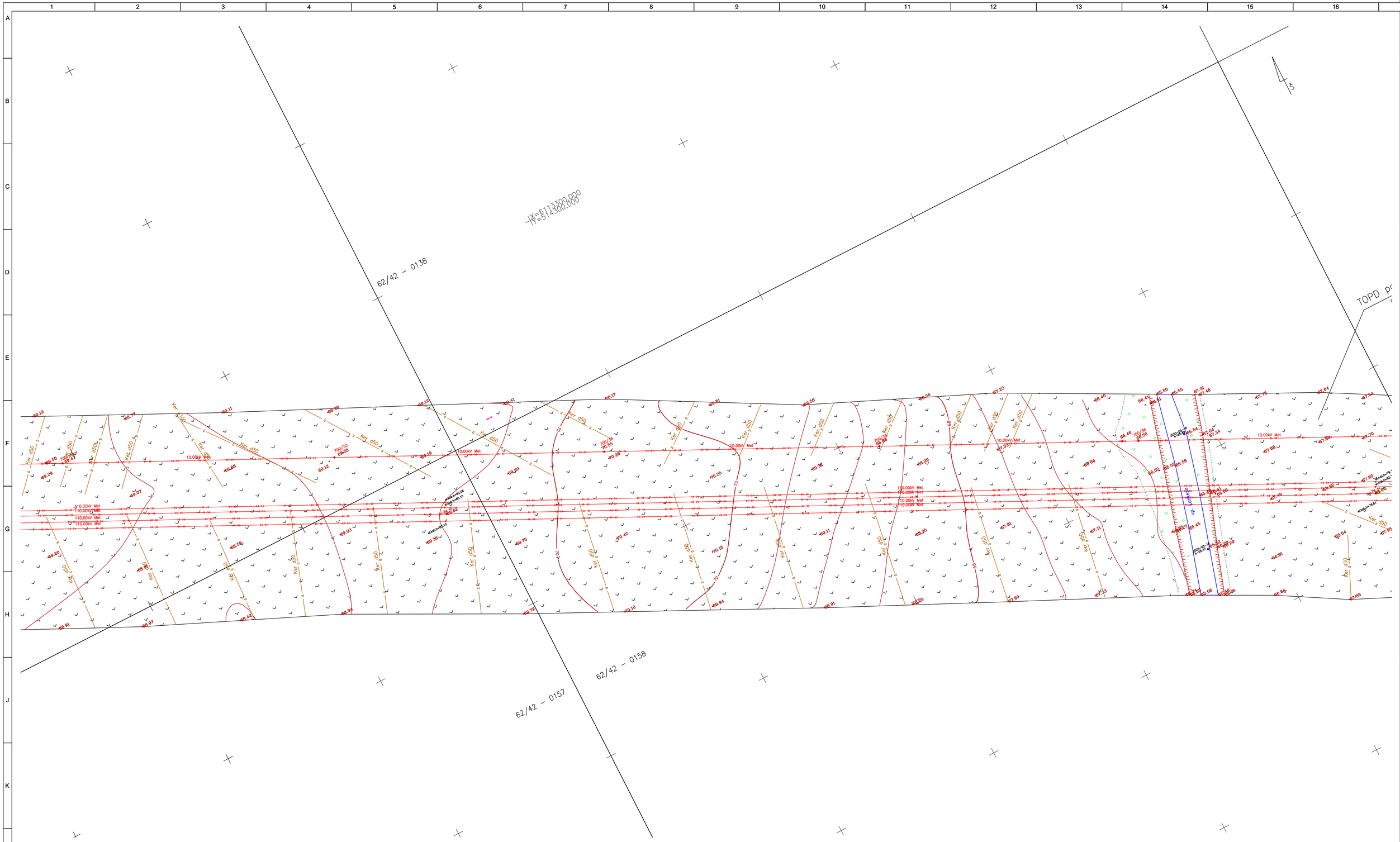

LAIDA / REVISIONS					
Nr/No	Data / Date	Aprašymas / Description	PIA / PM	SPV / DM	SPDV / DL
001	2020-09		ERI	-	VS
002	2020-12	TOPOGRAFIJOS PATIKSLINIMAS / TOPOGRAPHY UPDATE	ERI	-	VS
003	2021-04	TOPOGRAFIJOS PATIKSLINIMAS / TOPOGRAPHY UPDATE	ERI	-	VS

ŠIS DOKUMENTAS YRA PASIRAŠYTAS SAUGIU ELEKTRONINIU PARAŠU IR TURI LAIKO ŽYMĄ / THIS DOCUMENT IS SIGNED ELECTRONICALLY WITH A SAFE ELECTRONIC SIGNATURE AND CONTAINS A TIME STAMP

Co-financed by the Connecting Europe Facility of the European Union

PROJEKTAS / PROJECT

SUTARTIES Nr. / CONTRACT NO. LT 2019.0403 No. 8.1/2019-03

PROJEKTO Nr. / PROJECT NO. RBDTDLTDS1DPS3-XX

Rail Baltica

„NAUJO RUOŽO IŠ KAUNO Į RAMYGALĄ STATYBOS PROJEKTAVIMO IR PROJEKTO VYKDYMO PRIEŽIŪROS PASLAUGOS" (2019-04-03 NR. 8.1/2019-03), RUOŽO ŽEIMIAI-ŠĖTA (DPS3), JONAVOS RAJ. SAV., INŽINERINIAI TOPOGRAFINIAI (GEODEZINIAI) TYRINĖJIMAI

"DESIGN AND DESIGN SUPERVISION SERVICES FOR THE CONSTRUCTION OF THE NEW LINE FROM KAUNAS TO RAMYGALA" (8.1/2019-03), SECTION ŽEIMIAI-ŠĖTA (DPS3), JONAVA DIST. MUN., GEODETIC AND TOPOGRAPHICAL SURVEY

ARCHYVO Nr. / ARCHIVE NO. 19GEL0049

UŽSAKOVAS / CLIENT

RB Rail AS Lietuvos filialas
Gedimino pr. 20
Vilnius
LT-01103
Reg. No. 304430116

PROJEKTUOTOJAS / CONSULTANT

ĮMONĖ, KVALIF. DOK. Nr / COMPANY, QUALIF. DOC. No.

IDOM
9102

STATYTOJAS / BUILDER

AB „LTG Infra"
Geležinkelio g. 2
Vilnius
LT-02100
Reg. No. 305202934

SUBRANGOVAS / SUB-CONTR.

KELPROJEKTAS

DATA / DATE: 2020-09

MASTELIS / SCALE: 1:500

LAPO DYDIS / PAPER SIZE: A1

BRĖŽINIO STATUSAS / DRAWING STATUS
PATEIKTA TVIRTINIMUI
ISSUED FOR APPROVAL

KVAL. PATV. DOK. NR. / QUALIF. DOC. NUM.		V. PAVARDĖ / NAME	PARAŠAS / SIGNATURE
1GKV-942	SPDV / DL	V. SAKALAUSKAS	E-PARAŠAS / E-SIGNED

BRĖŽINIO PAVADINIMAS / DRAWING NAME

TOPOGRAFIJOS PLANAS / TOPOGRAPHICAL PLAN

LT / EN

PROJEKTO KODAS / PROJECT CODE			VIETA/ LOCATION ŽEIMIAI-ŠĖTA			PROJEKTO DALIES KODAS / DISCIPLINE CODE		PROJ. ETAPAS PROJ. STAGE
PROJEKTO ID PROJECT ID	LINIJOS ID SECTION ID	RUOŽO ID SUB-SEC. ID	KONSTR. K. VOL. / SYST.	ZONA ZONE	VIETA LOCATION	RBR KODAS RBR CODE	PROJ. DAL. K. LOCAL CODE	TP / MD
RBDTD-LT	DS1	DPS3	ZZZZ	ZZ	ZZZZ	SUR	BD	

BRĖŽINIO ŽYMUO / DRAWING MARK:
RBDTDLTDS1DPS3-XX_B-01
RBDTD-LT-DS1-DPS3_IDO_ZZZZ-ZZ_ZZZZ_D2_SUR-BD_MD_00001

LAIDA REVISION: 003

LAPŲ NUMERACIJA / SHEET NUMBER: 4 of 120

A1 (594x841)

TOPD paraiškos nr./Application no.172150
Suteiktas nr./Granted no. 46:20:412

X=6113100.000
Y=514650.000

62/42 – 0160

62/42 – 0158

62/42 – 0159

62/42 – 0179

62/42 – 0179

LAIDA / REVISIONS					
Nr/No	Data / Date	Aprašymas / Description	PIA / PM	SPV / DM	SPDV / DL
001	2020-09		ERI	-	VS
002	2020-12	TOPOGRAFIJOS PATIKSLINIMAS / TOPOGRAPHY UPDATE	ERI	-	VS
003	2021-04	TOPOGRAFIJOS PATIKSLINIMAS / TOPOGRAPHY UPDATE	ERI	-	VS

ŠIS DOKUMENTAS YRA PASIRAŠYTAS SAUGIU ELEKTRONINIU PARAŠU IR TURI LAIKO ŽYMĄ /
THIS DOCUMENT IS SIGNED ELECTRONICALLY WITH A SAFE ELECTRONIC SIGNATURE AND CONTAINS A TIME STAMP

Co-financed by the Connecting Europe Facility of the European Union

PROJEKTAS / PROJECT
SUTARTIES Nr. / CONTRACT NO. LT 2019.0403 No. 8.1/2019-03
PROJEKTO Nr. / PROJECT NO. RBDTDLTDS1DPS3-XX

Rail Baltica

„NAUJO RUOŽO IŠ KAUNO Į RAMYGALĄ STATYBOS PROJEKTAVIMO IR PROJEKTO VYKDYMO PRIEŽIŪROS PASLAUGOS" (2019-04-03 NR. 8.1/2019-03), RUOŽO ŽEIMIAI-ŠĖTA (DPS3), JONAVOS RAJ. SAV., INŽINERINIAI TOPOGRAFINIAI (GEODEZINIAI) TYRINĖJIMAI

"DESIGN AND DESIGN SUPERVISION SERVICES FOR THE CONSTRUCTION OF THE NEW LINE FROM KAUNAS TO RAMYGALA" (8.1/2019-03), SECTION ŽEIMIAI-ŠĖTA (DPS3), JONAVA DIST. MUN., GEODETIC AND TOPOGRAPHICAL SURVEY

ARCHYVO Nr. / ARCHIVE NO. 19GEL0049

UŽSAKOVAS / CLIENT	PROJEKTUOTOJAS / CONSULTANT
RB Rail AS Lietuvos filialas Gedimino pr. 20 Vilnius LT-01103 Reg. No. 304430116	ĮMONĖ, KVALIF. DOK. Nr / COMPANY, QUALIF. DOC. No. IDOM 9102
STATYTOJAS / BUILDER	SUBRANGOVAS / SUB-CONTR.
AB „LTG Infra" Geležinkelio g. 2 Vilnius LT-02100 Reg. No. 305202934	KELPROJEKTAS

DATA / DATE	MASTELIS / SCALE	LAPO DYDIS / PAPER SIZE
2020-09	1:500	A1

BRĖŽINIO STATUSAS / DRAWING STATUS
PATEIKTA TVIRTINIMUI
ISSUED FOR APPROVAL

KVAL. PATV. DOK. NR. / QUALIF. DOC. NUM.		V. PAVARDĖ / NAME	PARAŠAS / SIGNATURE
1GKV-942	SPDV / DL	V. SAKALAUSKAS	E-PARAŠAS / E-SIGNED

BRĖŽINIO PAVADINIMAS / DRAWING NAME

TOPOGRAFIJOS PLANAS / TOPOGRAPHICAL PLAN

LT / EN

PROJEKTO KODAS / PROJECT CODE			VIETA/ LOCATION ŽEIMIAI-ŠĖTA			PROJEKTO DALIES KODAS / DISCIPLINE CODE		
PROJEKTO ID PROJECT ID	LINIJOS ID SECTION ID	RUOŽO ID SUB-SEC. ID	KONSTR. K. VOL. / SYST.	ZONA ZONE	VIETA LOCATION	RBR KODAS RBR CODE	PROJ. DAL. K. LOCAL CODE	PROJ. ETAPAS PROJ. STAGE
RBDTD-LT	DS1	DPS3	ZZZZ	ZZ	ZZZZ	SUR	BD	TP / MD

BRĖŽINIO ŽYMUO / DRAWING MARK:
RBDTDLTDS1DPS3-XX_B-01
RBDTD-LT-DS1-DPS3_IDO_ZZZZ-ZZ_ZZZZ_D2_SUR-BD_MD_00001

LAIDA REVISION: 003

LAPŲ NUMERACIJA / SHEET NUMBER: 5 of 120

A1 (594x841)

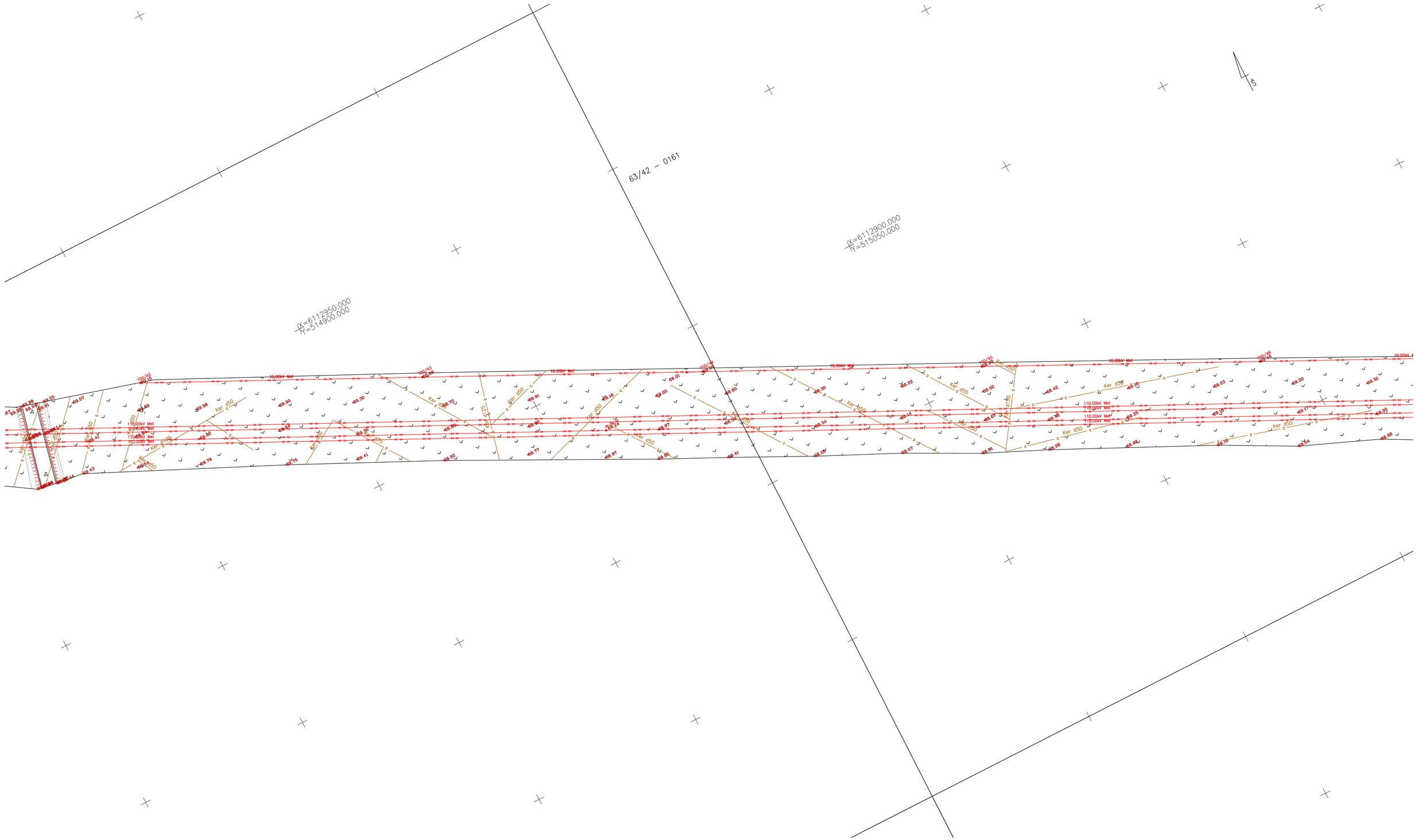

LAIDA / REVISIONS					
Nr/No	Data / Date	Aprašymas / Description	PIA / PM	SPV / DM	SPDV / DL
001	2020-09		ERI	-	VS
002	2020-12	TOPOGRAFIJOS PATIKSLINIMAS / TOPOGRAPHY UPDATE	ERI	-	VS
003	2021-04	TOPOGRAFIJOS PATIKSLINIMAS / TOPOGRAPHY UPDATE	ERI	-	VS

ŠIS DOKUMENTAS YRA PASIRAŠYTAS SAUGIU ELEKTRONINIU PARAŠU IR TURI LAIKO ŽYMĄ / THIS DOCUMENT IS SIGNED ELECTRONICALLY WITH A SAFE ELECTRONIC SIGNATURE AND CONTAINS A TIME STAMP

Co-financed by the Connecting Europe Facility of the European Union

PROJEKTAS / PROJECT

SUTARTIES Nr. / CONTRACT NO. LT 2019.0403 No. 8.1/2019-03

PROJEKTO Nr. / PROJECT NO. RBDTDLTDS1DPS3-XX

Rail Baltica

„NAUJO RUOŽO IŠ KAUNO Į RAMYGALĄ STATYBOS PROJEKTAVIMO IR PROJEKTO VYKDYMO PRIEŽIŪROS PASLAUGOS" (2019-04-03 NR. 8.1/2019-03), RUOŽO ŽEIMIAI-ŠĖTA (DPS3), JONAVOS RAJ. SAV., INŽINERINIAI TOPOGRAFINIAI (GEODEZINIAI) TYRINĖJIMAI

"DESIGN AND DESIGN SUPERVISION SERVICES FOR THE CONSTRUCTION OF THE NEW LINE FROM KAUNAS TO RAMYGALA" (8.1/2019-03), SECTION ŽEIMIAI-ŠĖTA (DPS3), JONAVA DIST. MUN., GEODETIC AND TOPOGRAPHICAL SURVEY

ARCHYVO Nr. / ARCHIVE NO. 19GEL0049

UŽSAKOVAS / CLIENT

RB Rail AS Lietuvos filialas
Gedimino pr. 20
Vilnius
LT-01103
Reg. No. 304430116

STATYTOJAS / BUILDER

AB „LTG Infra"
Geležinkelio g. 2
Vilnius
LT-02100
Reg. No. 305202934

PROJEKTUOTOJAS / CONSULTANT

ĮMONĖ, KVALIF. DOK. Nr / COMPANY, QUALIF. DOC. No.

IDOM
9102

SUBRANGOVAS / SUB-CONTR.

KELPROJEKTAS

DATA / DATE: 2020-09

MASTELIS / SCALE: 1:500

LAPO DYDIS / PAPER SIZE: A1

BRĖŽINIO STATUSAS / DRAWING STATUS
PATEIKTA TVIRTINIMUI
ISSUED FOR APPROVAL

KVAL. PATV. DOK. NR. / QUALIF. DOC. NUM.		V. PAVARDĖ / NAME	PARAŠAS / SIGNATURE
1GKV-942	SPDV / DL	V. SAKALAUSKAS	E-PARAŠAS / E-SIGNED

BRĖŽINIO PAVADINIMAS / DRAWING NAME

TOPOGRAFIJOS PLANAS / TOPOGRAPHICAL PLAN

LT / EN

PROJEKTO KODAS / PROJECT CODE			VIETA/ LOCATION ŽEIMIAI-ŠĖTA			PROJEKTO DALIES KODAS / DISCIPLINE CODE		
PROJEKTO ID PROJECT ID	LINIJOS ID SECTION ID	RUOŽO ID SUB-SEC. ID	KONSTR. K. VOL. / SYST.	ZONA ZONE	VIETA LOCATION	RBR KODAS RBR CODE	PROJ. DAL. K. LOCAL CODE	PROJ. ETAPAS PROJ. STAGE
RBDTD-LT	DS1	DPS3	ZZZZ	ZZ	ZZZZ	SUR	BD	TP / MD

BRĖŽINIO ŽYMUO / DRAWING MARK:
RBDTDLTDS1DPS3-XX_B-01
RBDTD-LT-DS1-DPS3_IDO_ZZZZ-ZZ_ZZZZ_D2_SUR-BD_MD_00001

LAIDA REVISION: 003

LAPŲ NUMERACIJA / SHEET NUMBER: 6 of 120

A1 (594x841)

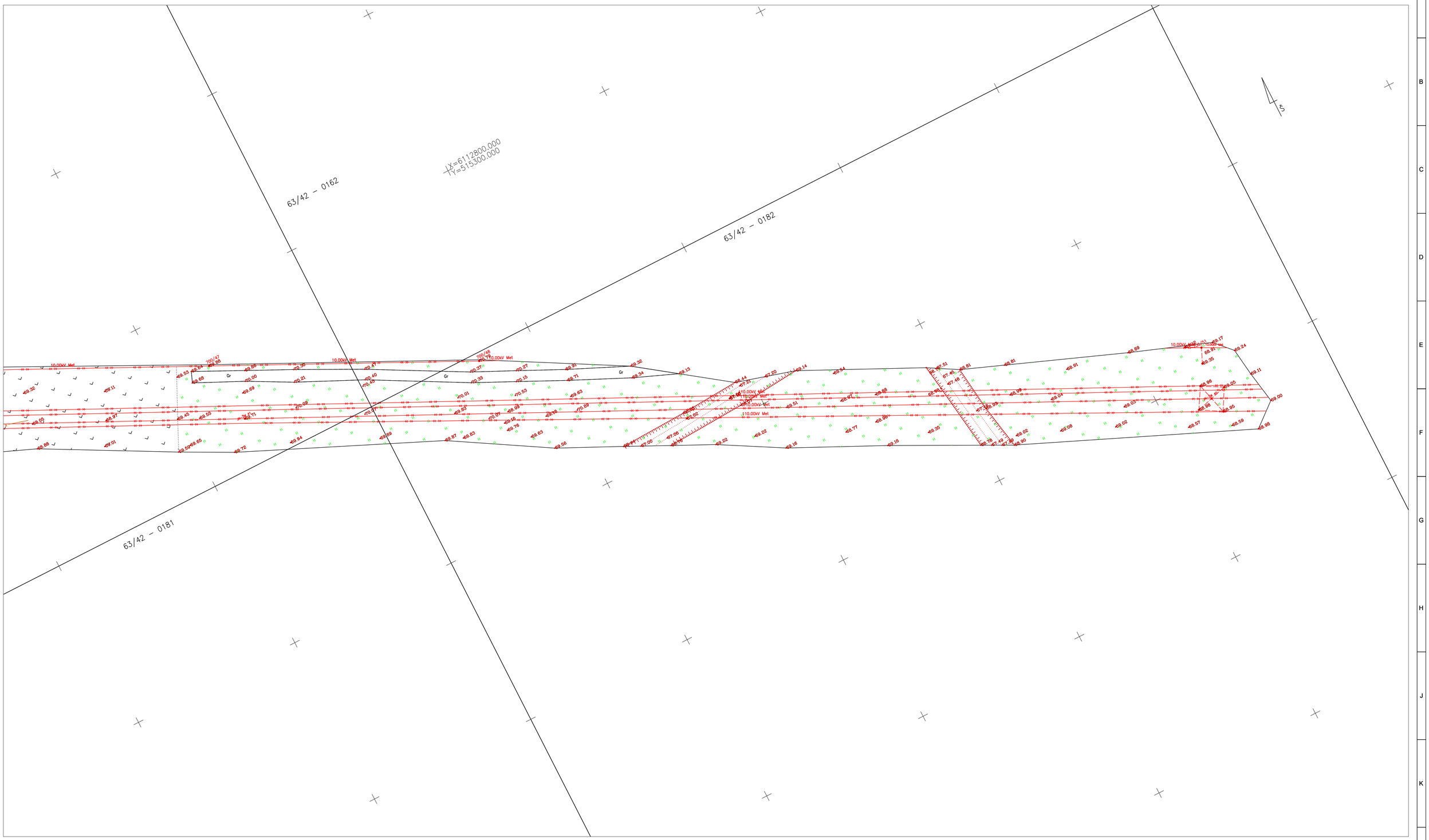

LAIDA / REVISIONS					
Nr/No	Data / Date	Aprašymas / Description	PIA / PM	SPV / DM	SPDV / DL
001	2020-09		ERI	-	VS
002	2020-12	TOPOGRAFIJOS PATIKSLINIMAS / TOPOGRAPHY UPDATE	ERI	-	VS
003	2021-04	TOPOGRAFIJOS PATIKSLINIMAS / TOPOGRAPHY UPDATE	ERI	-	VS

ŠIS DOKUMENTAS YRA PASIRAŠYTAS SAUGIU ELEKTRONINIU PARAŠU IR TURI LAIKO ŽYMĄ / THIS DOCUMENT IS SIGNED ELECTRONICALLY WITH A SAFE ELECTRONIC SIGNATURE AND CONTAINS A TIME STAMP

Co-financed by the Connecting Europe Facility of the European Union

PROJEKTAS / PROJECT

SUTARTIES Nr. / CONTRACT NO. LT 2019.0403 No. 8.1/2019-03

PROJEKTO Nr. / PROJECT NO. RBDTDLTDS1DPS3-XX

Rail Baltica

„NAUJO RUOŽO IŠ KAUNO Į RAMYGALĄ STATYBOS PROJEKTAVIMO IR PROJEKTO VYKDYMO PRIEŽIŪROS PASLAUGOS" (2019-04-03 NR. 8.1/2019-03), RUOŽO ŽEIMIAI-ŠETA (DPS3), JONAVOS RAJ. SAV., INŽINERINIAI TOPOGRAFINIAI (GEODEZINIAI) TYRINĖJIMAI

"DESIGN AND DESIGN SUPERVISION SERVICES FOR THE CONSTRUCTION OF THE NEW LINE FROM KAUNAS TO RAMYGALA" (8.1/2019-03), SECTION ŽEIMIAI-ŠĖTA (DPS3), JONAVA DIST. MUN., GEODETIC AND TOPOGRAPHICAL SURVEY

ARCHYVO Nr. / ARCHIVE NO. 19GEL0049

UŽSAKOVAS / CLIENT

RB Rail AS Lietuvos filialas
Gedimino pr. 20
Vilnius
LT-01103
Reg. No. 304430116

STATYTOJAS / BUILDER

AB „LTG Infra"
Geležinkelio g. 2
Vilnius
LT-02100
Reg. No. 305202934

PROJEKTUOTOJAS / CONSULTANT

ĮMONĖ, KVALIF. DOK. Nr / COMPANY, QUALIF. DOC. No.

IDOM
9102

SUBRANGOVAS / SUB-CONTR.

KELPROJEKTAS

DATA / DATE	MASTELIS / SCALE	LAPO DYDIS / PAPER SIZE
2020-09	1:500	A1

BRĖŽINIO STATUSAS / DRAWING STATUS
PATEIKTA TVIRTINIMUI
ISSUED FOR APPROVAL

KVAL. PATV. DOK. NR. / QUALIF. DOC. NUM.		V. PAVARDĖ / NAME	PARAŠAS / SIGNATURE
1GKV-942	SPDV / DL	V. SAKALAUSKAS	E-PARAŠAS / E-SIGNED

BRĖŽINIO PAVADINIMAS / DRAWING NAME

TOPOGRAFIJOS PLANAS / TOPOGRAPHICAL PLAN

LT / EN

PROJEKTO KODAS / PROJECT CODE			VIETA/ LOCATION ŽEIMIAI-ŠĖTA			PROJEKTO DALIES KODAS / DISCIPLINE CODE		
PROJEKTO ID PROJECT ID	LINIJOS ID SECTION ID	RUOŽO ID SUB-SEC. ID	KONSTR. K. VOL. / SYST.	ZONA ZONE	VIETA LOCATION	RBR KODAS RBR CODE	PROJ. DAL. K. LOCAL CODE	PROJ. ETAPAS PROJ. STAGE
RBDTD-LT	DS1	DPS3	ZZZZ	ZZ	ZZZZ	SUR	BD	TP / MD

BRĖŽINIO ŽYMUO / DRAWING MARK:
RBDTDLTDS1DPS3-XX_B-01
RBDTD-LT-DS1-DPS3_IDO_ZZZZ-ZZ_ZZZZ_D2_SUR-BD_MD_00001

LAIDA REVISION: 003

LAPŲ NUMERACIJA / SHEET NUMBER: 7 of 120

A1 (594x841)

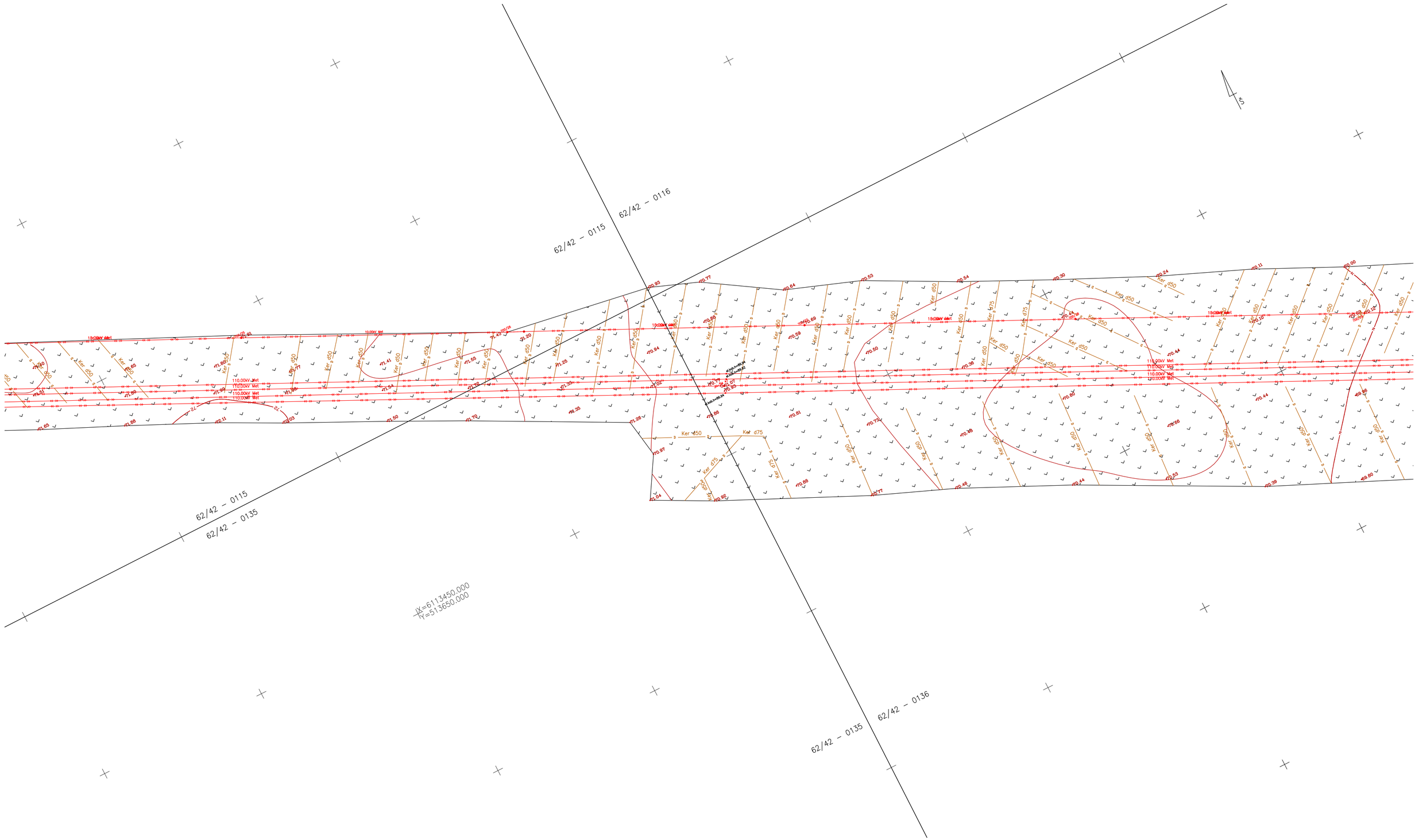

LAIDA / REVISIONS					
Nr/No	Data / Date	Aprašymas / Description	PIA / PM	SPV / DM	SPDV / DL
001	2020-09		ERI	-	VS
002	2020-12	TOPOGRAFIJOS PATIKSLINIMAS / TOPOGRAPHY UPDATE	ERI	-	VS
003	2021-04	TOPOGRAFIJOS PATIKSLINIMAS / TOPOGRAPHY UPDATE	ERI	-	VS

ŠIS DOKUMENTAS YRA PASIRAŠYTAS SAUGIU ELEKTRONINIU PARAŠU IR TURI LAIKO ŽYMĄ / THIS DOCUMENT IS SIGNED ELECTRONICALLY WITH A SAFE ELECTRONIC SIGNATURE AND CONTAINS A TIME STAMP

Co-financed by the Connecting Europe Facility of the European Union

PROJEKTAS / PROJECT

SUTARTIES Nr. / CONTRACT NO. LT 2019.0403 No. 8.1/2019-03

PROJEKTO Nr. / PROJECT NO. RBDTDLTDS1DPS3-XX

Rail Baltica

„NAUJO RUOŽO IŠ KAUNO Į RAMYGALĄ STATYBOS PROJEKTAVIMO IR PROJEKTO VYKDYMO PRIEŽIŪROS PASLAUGOS" (2019-04-03 NR. 8.1/2019-03), RUOŽO ŽEIMIAI-ŠĖTA (DPS3), JONAVOS RAJ. SAV., INŽINERINIAI TOPOGRAFINIAI (GEODEZINIAI) TYRINĖJIMAI

"DESIGN AND DESIGN SUPERVISION SERVICES FOR THE CONSTRUCTION OF THE NEW LINE FROM KAUNAS TO RAMYGALA" (8.1/2019-03), SECTION ŽEIMIAI-ŠĖTA (DPS3), JONAVA DIST. MUN., GEODETIC AND TOPOGRAPHICAL SURVEY

ARCHYVO Nr. / ARCHIVE NO. 19GEL0049

UŽSAKOVAS / CLIENT

RB Rail AS Lietuvos filialas
Gedimino pr. 20
Vilnius
LT-01103
Reg. No. 304430116

PROJEKTUOTOJAS / CONSULTANT

ĮMONĖ, KVALIF. DOK. Nr / COMPANY, QUALIF. DOC. No.

IDOM
9102

STATYTOJAS / BUILDER

AB „LTG Infra"
Geležinkelio g. 2
Vilnius
LT-02100
Reg. No. 305202934

SUBRANGOVAS / SUB-CONTR.

KELPROJEKTAS

DATA / DATE: 2020-09

MASTELIS / SCALE: 1:500

LAPO DYDIS / PAPER SIZE: A1

BRĖŽINIO STATUSAS / DRAWING STATUS
PATEIKTA TVIRTINIMUI
ISSUED FOR APPROVAL

KVAL. PATV. DOK. NR. / QUALIF. DOC. NUM.		V. PAVARDĖ / NAME	PARAŠAS / SIGNATURE
1GKV-942	SPDV / DL	V. SAKALAUSKAS	E-PARAŠAS / E-SIGNED

BRĖŽINIO PAVADINIMAS / DRAWING NAME

TOPOGRAFIJOS PLANAS / TOPOGRAPHICAL PLAN

LT / EN

PROJEKTO KODAS / PROJECT CODE			VIETA/ LOCATION ŽEIMIAI-ŠĖTA			PROJEKTO DALIES KODAS / DISCIPLINE CODE		
PROJEKTO ID PROJECT ID	LINIJOS ID SECTION ID	RUOŽO ID SUB-SEC. ID	KONSTR. K. VOL. / SYST.	ZONA ZONE	VIETA LOCATION	RBR KODAS RBR CODE	PROJ. DAL. K. LOCAL CODE	PROJ. ETAPAS PROJ. STAGE
RBDTD-LT	DS1	DPS3	ZZZZ	ZZ	ZZZZ	SUR	BD	TP / MD

BRĖŽINIO ŽYMUO / DRAWING MARK:
RBDTDLTDS1DPS3-XX_B-01
RBDTD-LT-DS1-DPS3_IDO_ZZZZ-ZZ_ZZZZ_D2_SUR-BD_MD_00001

LAPŲ NUMERACIJA / SHEET NUMBER: 8 of 120

LAIDA / REVISION: 003

A1 (594x841)

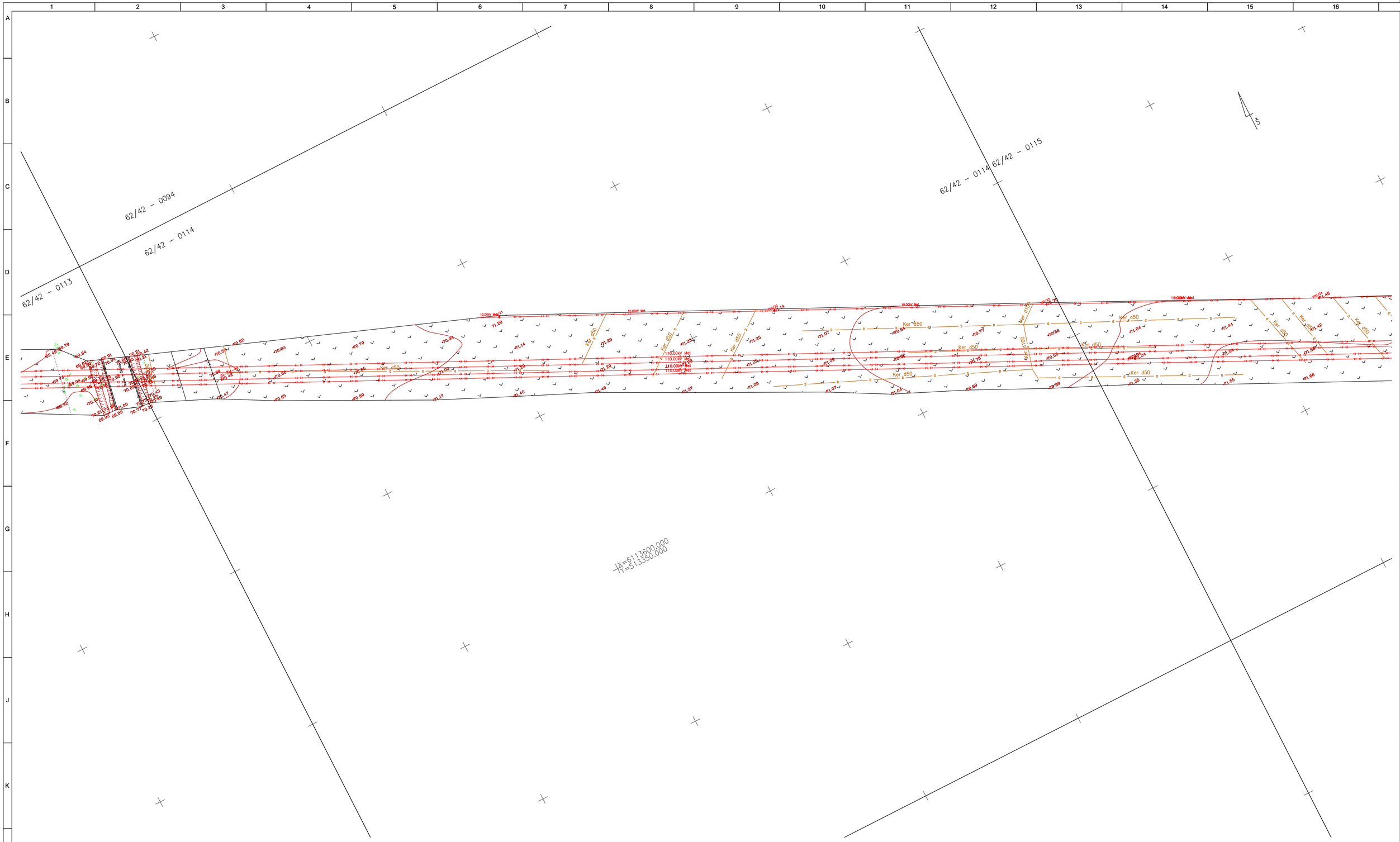

LAIDA / REVISIONS					
Nr/No	Data / Date	Aprašymas / Description	PIA / PM	SPV / DM	SPDV / DL
001	2020-09		ERI	-	VS
002	2020-12	TOPOGRAFIJOS PATIKSLINIMAS / TOPOGRAPHY UPDATE	ERI	-	VS
003	2021-04	TOPOGRAFIJOS PATIKSLINIMAS / TOPOGRAPHY UPDATE	ERI	-	VS

ŠIS DOKUMENTAS YRA PASIRAŠYTAS SAUGIU ELEKTRONINIU PARAŠU IR TURI LAIKO ŽYMĄ / THIS DOCUMENT IS SIGNED ELECTRONICALLY WITH A SAFE ELECTRONIC SIGNATURE AND CONTAINS A TIME STAMP

Co-financed by the Connecting Europe Facility of the European Union

PROJEKTAS / PROJECT

SUTARTIES Nr. / CONTRACT NO. LT 2019.0403 No. 8.1/2019-03

PROJEKTO Nr. / PROJECT NO. RBDTDLTDS1DPS3-XX

Rail Baltica

„NAUJO RUOŽO IŠ KAUNO Į RAMYGALĄ STATYBOS PROJEKTAVIMO IR PROJEKTO VYKDYMO PRIEŽIŪROS PASLAUGOS" (2019-04-03 NR. 8.1/2019-03), RUOŽO ŽEIMIAI-ŠĖTA (DPS3), JONAVOS RAJ. SAV., INŽINERINIAI TOPOGRAFINIAI (GEODEZINIAI) TYRINĖJIMAI

"DESIGN AND DESIGN SUPERVISION SERVICES FOR THE CONSTRUCTION OF THE NEW LINE FROM KAUNAS TO RAMYGALA" (8.1/2019-03), SECTION ŽEIMIAI-ŠĖTA (DPS3), JONAVA DIST. MUN., GEODETIC AND TOPOGRAPHICAL SURVEY

ARCHYVO Nr. / ARCHIVE NO. 19GEL0049

UŽSAKOVAS / CLIENT

RB Rail AS Lietuvos filialas
Gedimino pr. 20
Vilnius
LT-01103
Reg. No. 304430116

STATYTOJAS / BUILDER

AB „LTG Infra"
Geležinkelio g. 2
Vilnius
LT-02100
Reg. No. 305202934

PROJEKTUOTOJAS / CONSULTANT

ĮMONĖ, KVALIF. DOK. Nr / COMPANY, QUALIF. DOC. No.

IDOM
9102

SUBRANGOVAS / SUB-CONTR.

KELPROJEKTAS

DATA / DATE	MASTELIS / SCALE	LAPO DYDIS / PAPER SIZE
2020-09	1:500	A1

BRĖŽINIO STATUSAS / DRAWING STATUS
PATEIKTA TVIRTINIMUI
ISSUED FOR APPROVAL

KVAL. PATV. DOK. NR. / QUALIF. DOC. NUM.		V. PAVARDĖ / NAME	PARAŠAS / SIGNATURE
1GKV-942	SPDV / DL	V. SAKALAUSKAS	E-PARAŠAS / E-SIGNED

BRĖŽINIO PAVADINIMAS / DRAWING NAME

TOPOGRAFIJOS PLANAS / TOPOGRAPHICAL PLAN

LT / EN

PROJEKTO KODAS / PROJECT CODE			VIETA/ LOCATION ŽEIMIAI-ŠĖTA			PROJEKTO DALIES KODAS / DISCIPLINE CODE		
PROJEKTO ID PROJECT ID	LINIJOS ID SECTION ID	RUOŽO ID SUB-SEC. ID	KONSTR. K. VOL. / SYST.	ZONA ZONE	VIETA LOCATION	RBR KODAS RBR CODE	PROJ. DAL. K. LOCAL CODE	PROJ. ETAPAS PROJ. STAGE
RBDTD-LT	DS1	DPS3	ZZZZ	ZZ	ZZZZ	SUR	BD	TP / MD

BRĖŽINIO ŽYMUO / DRAWING MARK:
RBDTDLTDS1DPS3-XX_B-01
RBDTD-LT-DS1-DPS3_IDO_ZZZZ-ZZ_ZZZZ_D2_SUR-BD_MD_00001

LAIDA REVISION: 003

LAPŲ NUMERACIJA / SHEET NUMBER: 9 of 120

A1 (594x841)

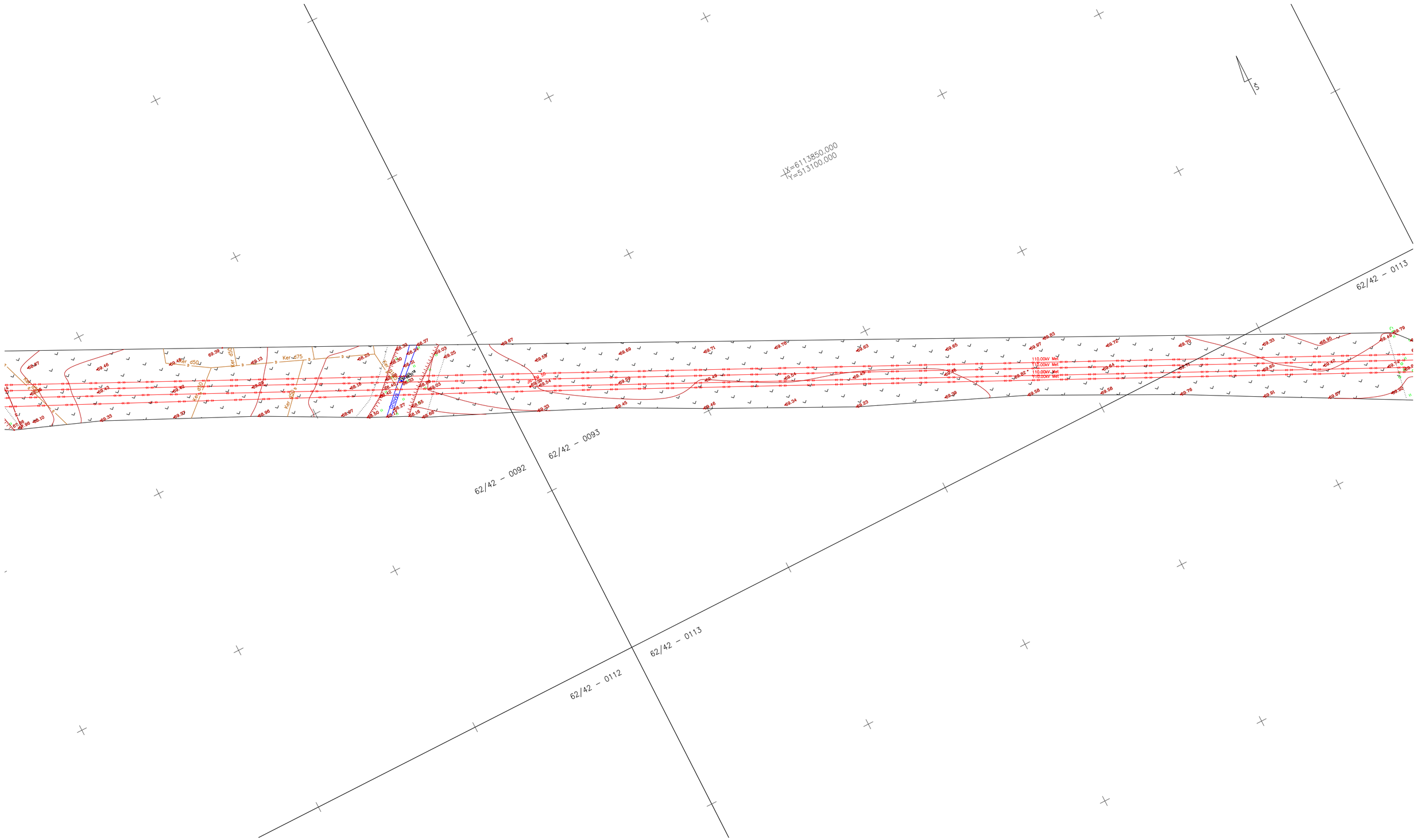

LAIDA / REVISIONS					
Nr/No	Data / Date	Aprašymas / Description	PIA / PM	SPV / DM	SPDV / DL
001	2020-09		ERI	-	VS
002	2020-12	TOPOGRAFIJOS PATIKSLINIMAS / TOPOGRAPHY UPDATE	ERI	-	VS
003	2021-04	TOPOGRAFIJOS PATIKSLINIMAS / TOPOGRAPHY UPDATE	ERI	-	VS

ŠIS DOKUMENTAS YRA PASIRAŠYTAS SAUGIU ELEKTRONINIU PARAŠU IR TURI LAIKO ŽYMĄ / THIS DOCUMENT IS SIGNED ELECTRONICALLY WITH A SAFE ELECTRONIC SIGNATURE AND CONTAINS A TIME STAMP

Co-financed by the Connecting Europe Facility of the European Union

PROJEKTAS / PROJECT

SUTARTIES Nr. / CONTRACT NO. LT 2019.0403 No. 8.1/2019-03

PROJEKTO Nr. / PROJECT NO. RBDTDLTDS1DPS3-XX

Rail Baltica

„NAUJO RUOŽO IŠ KAUNO Į RAMYGALĄ STATYBOS PROJEKTAVIMO IR PROJEKTO VYKDYMO PRIEŽIŪROS PASLAUGOS" (2019-04-03 NR. 8.1/2019-03), RUOŽO ŽEIMIAI-ŠĖTA (DPS3), JONAVOS RAJ. SAV., INŽINERINIAI TOPOGRAFINIAI (GEODEZINIAI) TYRINĖJIMAI

"DESIGN AND DESIGN SUPERVISION SERVICES FOR THE CONSTRUCTION OF THE NEW LINE FROM KAUNAS TO RAMYGALA" (8.1/2019-03), SECTION ŽEIMIAI-ŠĖTA (DPS3), JONAVA DIST. MUN., GEODETIC AND TOPOGRAPHICAL SURVEY

ARCHYVO Nr. / ARCHIVE NO. 19GEL0049

UŽSAKOVAS / CLIENT	PROJEKTUOTOJAS / CONSULTANT
RB Rail AS Lietuvos filialas Gedimino pr. 20 Vilnius LT-01103 Reg. No. 304430116	ĮMONĖ, KVALIF. DOK. Nr / COMPANY, QUALIF. DOC. No. IDOM 9102
STATYTOJAS / BUILDER	SUBRANGOVAS / SUB-CONTR.
AB „LTG Infra" Geležinkelio g. 2 Vilnius LT-02100 Reg. No. 305202934	KELPROJEKTAS

DATA / DATE	MASTELIS / SCALE	LAPO DYDIS / PAPER SIZE
2020-09	1:500	A1

BRĖŽINIO STATUSAS / DRAWING STATUS
PATEIKTA TVIRTINIMUI
ISSUED FOR APPROVAL

KVAL. PATV. DOK. NR. / QUALIF. DOC. NUM.		V. PAVARDĖ / NAME	PARAŠAS / SIGNATURE
1GKV-942	SPDV / DL	V. SAKALAUSKAS	E-PARAŠAS / E-SIGNED

BRĖŽINIO PAVADINIMAS / DRAWING NAME

TOPOGRAFIJOS PLANAS / TOPOGRAPHICAL PLAN

LT / EN

PROJEKTO KODAS / PROJECT CODE			VIETA/ LOCATION ŽEIMIAI-ŠĖTA			PROJEKTO DALIES KODAS / DISCIPLINE CODE		
PROJEKTO ID / PROJECT ID	LINIJOS ID / SECTION ID	RUOŽO ID / SUB-SEC. ID	KONSTR. K. / VOL. / SYST.	ZONA / ZONE	VIETA / LOCATION	RBR KODAS / RBR CODE	PROJ. DAL. K. / LOCAL CODE	PROJ. ETAPAS / PROJ. STAGE
RBDTD-LT	DS1	DPS3	ZZZZ	ZZ	ZZZZ	SUR	BD	TP / MD

BRĖŽINIO ŽYMUO / DRAWING MARK:
RBDTDLTDS1DPS3-XX_B-01
RBDTD-LT-DS1-DPS3_IDO_ZZZZ-ZZ_ZZZZ_D2_SUR-BD_MD_00001

LAPŲ NUMERACIJA / SHEET NUMBER: 10 of 120

LAIDA REVISION: 003

A1 (594x841)

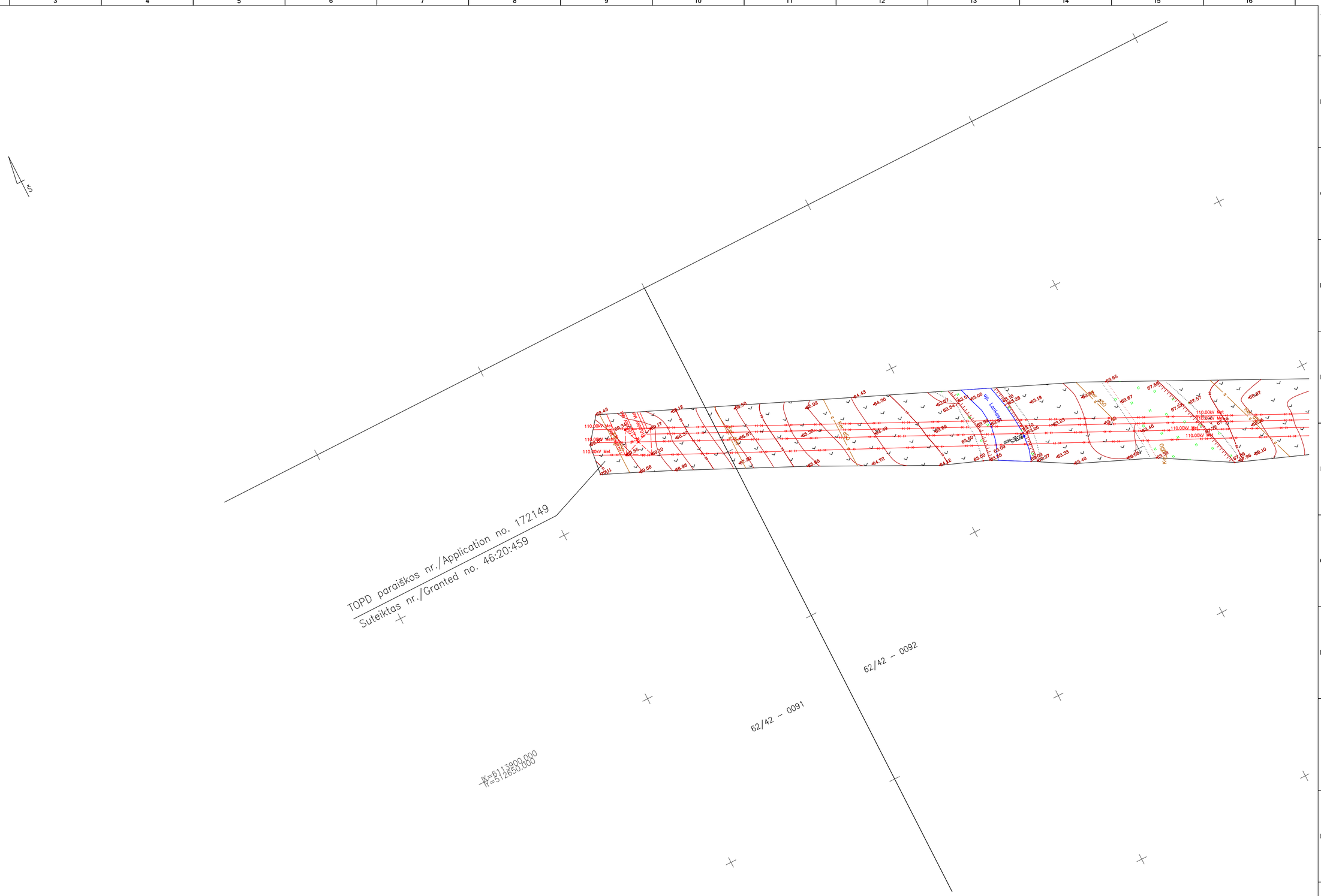

LAIDA / REVISIONS					
Nr/No	Data / Date	Aprašymas / Description	PIA / PM	SPV / DM	SPDV / DL
001	2020-09		ERI	-	VS
002	2020-12	TOPOGRAFIJOS PATIKSLINIMAS / TOPOGRAPHY UPDATE	ERI	-	VS
003	2021-04	TOPOGRAFIJOS PATIKSLINIMAS / TOPOGRAPHY UPDATE	ERI	-	VS

ŠIS DOKUMENTAS YRA PASIRAŠYTAS SAUGIU ELEKTRONINIU PARAŠU IR TURI LAIKO ŽYMĄ / THIS DOCUMENT IS SIGNED ELECTRONICALLY WITH A SAFE ELECTRONIC SIGNATURE AND CONTAINS A TIME STAMP

Co-financed by the Connecting Europe Facility of the European Union

PROJEKTAS / PROJECT

SUTARTIES Nr. / CONTRACT NO. LT 2019.0403 No. 8.1/2019-03

PROJEKTO Nr. / PROJECT NO. RBDTDLTDS1DPS3-XX

Rail Baltica

„NAUJO RUOŽO IŠ KAUNO Į RAMYGALĄ STATYBOS PROJEKTAVIMO IR PROJEKTO VYKDYMO PRIEŽIŪROS PASLAUGOS" (2019-04-03 NR. 8.1/2019-03), RUOŽO ŽEIMIAI-ŠĖTA (DPS3), JONAVOS RAJ. SAV., INŽINERINIAI TOPOGRAFINIAI (GEODEZINIAI) TYRINĖJIMAI

"DESIGN AND DESIGN SUPERVISION SERVICES FOR THE CONSTRUCTION OF THE NEW LINE FROM KAUNAS TO RAMYGALA" (8.1/2019-03), SECTION ŽEIMIAI-ŠĖTA (DPS3), JONAVA DIST. MUN., GEODETIC AND TOPOGRAPHICAL SURVEY

ARCHYVO Nr. / ARCHIVE NO. 19GEL0049

UŽSAKOVAS / CLIENT

RB Rail AS Lietuvos filialas
Gedimino pr. 20
Vilnius
LT-01103
Reg. No. 304430116

STATYTOJAS / BUILDER

AB „LTG Infra"
Geležinkelio g. 2
Vilnius
LT-02100
Reg. No. 305202934

PROJEKTUOTOJAS / CONSULTANT

ĮMONĖ, KVALIF. DOK. Nr / COMPANY, QUALIF. DOC. No.

IDOM
9102

SUBRANGOVAS / SUB-CONTR.

KELPROJEKTAS

DATA / DATE: 2020-09

MASTELIS / SCALE: 1:500

LAPO DYDIS / PAPER SIZE: A1

BRĖŽINIO STATUSAS / DRAWING STATUS
PATEIKTA TVIRTINIMUI
ISSUED FOR APPROVAL

KVAL. PATV. DOK. NR. / QUALIF. DOC. NUM.		V. PAVARDĖ / NAME	PARAŠAS / SIGNATURE
1GKV-942	SPDV / DL	V. SAKALAUSKAS	E-PARAŠAS / E-SIGNED

BRĖŽINIO PAVADINIMAS / DRAWING NAME

TOPOGRAFIJOS PLANAS / TOPOGRAPHICAL PLAN

LT / EN

PROJEKTO KODAS / PROJECT CODE			VIETA/ LOCATION ŽEIMIAI-ŠĖTA			PROJEKTO DALIES KODAS / DISCIPLINE CODE		
PROJEKTO ID PROJECT ID	LINIJOS ID SECTION ID	RUOŽO ID SUB-SEC. ID	KONSTR. K. VOL. / SYST.	ZONA ZONE	VIETA LOCATION	RBR KODAS RBR CODE	PROJ. DAL. K. LOCAL CODE	PROJ. ETAPAS PROJ. STAGE
RBDTD-LT	DS1	DPS3	ZZZZ	ZZ	ZZZZ	SUR	BD	TP / MD

BRĖŽINIO ŽYMUO / DRAWING MARK:
RBDTDLTDS1DPS3-XX_B-01
RBDTD-LT-DS1-DPS3_IDO_ZZZZ-ZZ_ZZZZ_D2_SUR-BD_MD_00001

LAIDA REVISION: 003

LAPŲ NUMERACIJA / SHEET NUMBER: 11 of 120

A1 (594x841)

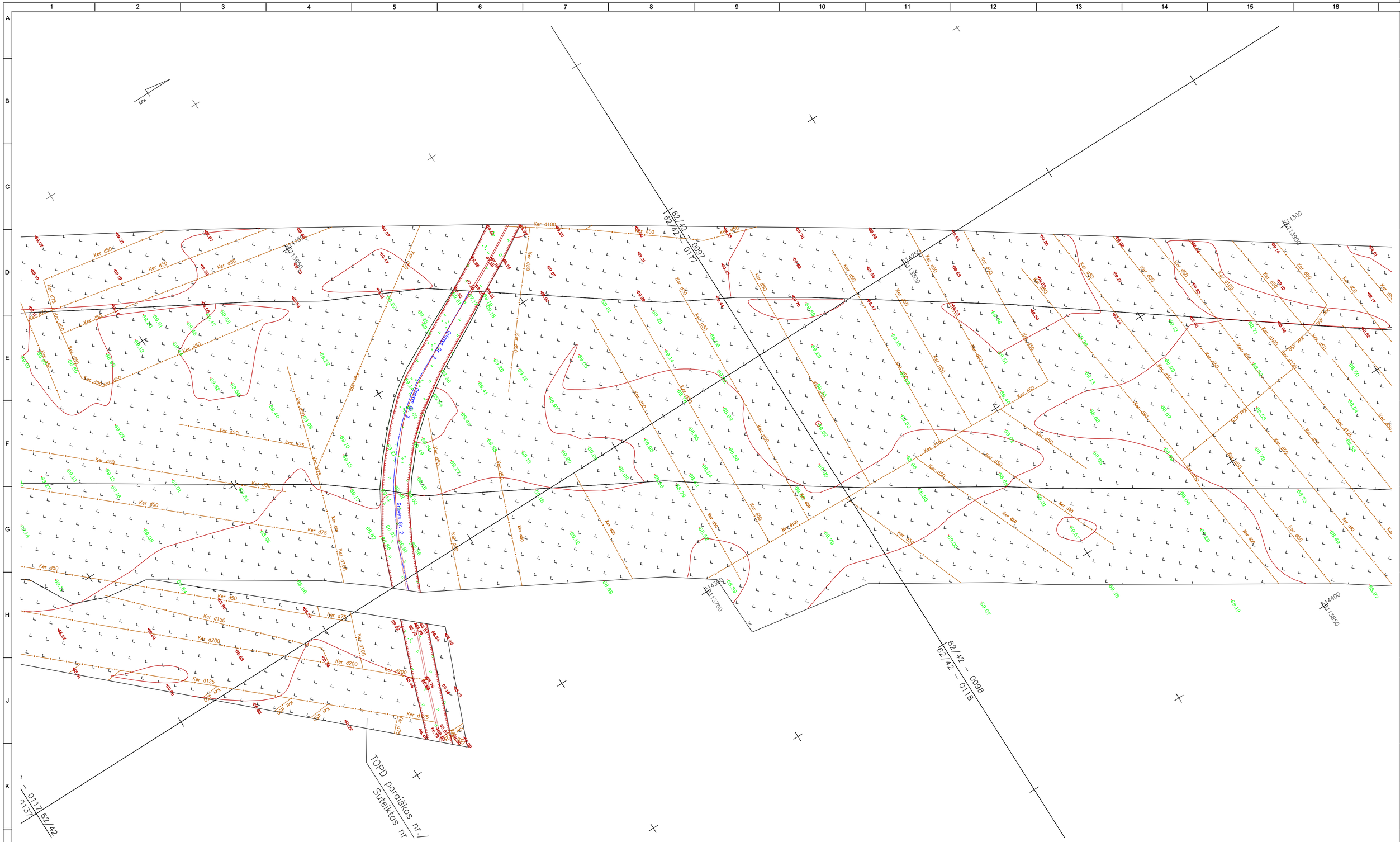

LAIDA / REVISIONS					
Nr/No	Data / Date	Aprašymas / Description	PIA / PM	SPV / DM	SPDV / DL
001	2020-09		ERI	-	VS
002	2020-12	TOPOGRAFIJOS PATIKSLINIMAS / TOPOGRAPHY UPDATE	ERI	-	VS
003	2021-04	TOPOGRAFIJOS PATIKSLINIMAS / TOPOGRAPHY UPDATE	ERI	-	VS

ŠIS DOKUMENTAS YRA PASIRAŠYTAS SAUGIU ELEKTRONINIU PARAŠU IR TURI LAIKO ŽYMĄ / THIS DOCUMENT IS SIGNED ELECTRONICALLY WITH A SAFE ELECTRONIC SIGNATURE AND CONTAINS A TIME STAMP

Co-financed by the Connecting Europe Facility of the European Union

PROJEKTAS / PROJECT

SUTARTIES Nr. / CONTRACT NO. LT 2019.0403 No. 8.1/2019-03

PROJEKTO Nr. / PROJECT NO. RBDTDLTDS1DPS3-XX

Rail Baltica

„NAUJO RUOŽO IŠ KAUNO Į RAMYGALĄ STATYBOS PROJEKTAVIMO IR PROJEKTO VYKDYMO PRIEŽIŪROS PASLAUGOS" (2019-04-03 NR. 8.1/2019-03), RUOŽO ŽEIMIAI-ŠĖTA (DPS3), JONAVOS RAJ. SAV., INŽINERINIAI TOPOGRAFINIAI (GEODEZINIAI) TYRINĖJIMAI

"DESIGN AND DESIGN SUPERVISION SERVICES FOR THE CONSTRUCTION OF THE NEW LINE FROM KAUNAS TO RAMYGALA" (8.1/2019-03), SECTION ŽEIMIAI-ŠĖTA (DPS3), JONAVA DIST. MUN., GEODETIC AND TOPOGRAPHICAL SURVEY

ARCHYVO Nr. / ARCHIVE NO. 19GEL0049

UŽSAKOVAS / CLIENT

RB Rail AS Lietuvos filialas
Gedimino pr. 20
Vilnius
LT-01103
Reg. No. 304430116

STATYTOJAS / BUILDER

AB „LTG Infra"
Geležinkelio g. 2
Vilnius
LT-02100
Reg. No. 305202934

PROJEKTUOTOJAS / CONSULTANT

ĮMONĖ, KVALIF. DOK. Nr / COMPANY, QUALIF. DOC. No.

IDOM
9102

SUBRANGOVAS / SUB-CONTR.

KELPROJEKTAS

DATA / DATE: 2020-09

MASTELIS / SCALE: 1:500

LAPO DYDIS / PAPER SIZE: A1

BRĖŽINIO STATUSAS / DRAWING STATUS
PATEIKTA TVIRTINIMUI
ISSUED FOR APPROVAL

KVAL. PATV. DOK. NR. / QUALIF. DOC. NUM.		V. PAVARDĖ / NAME	PARAŠAS / SIGNATURE
1GKV-942	SPDV / DL	V. SAKALAUSKAS	E-PARAŠAS / E-SIGNED

BRĖŽINIO PAVADINIMAS / DRAWING NAME

TOPOGRAFIJOS PLANAS / TOPOGRAPHICAL PLAN

LT / EN

PROJEKTO KODAS / PROJECT CODE			VIETA/ LOCATION ŽEIMIAI-ŠĖTA			PROJEKTO DALIES KODAS / DISCIPLINE CODE		PROJ. ETAPAS PROJ. STAGE
PROJEKTO ID PROJECT ID	LINIJOS ID SECTION ID	RUOŽO ID SUB-SEC. ID	KONSTR. K. VOL. / SYST.	ZONA ZONE	VIETA LOCATION	RBR KODAS RBR CODE	PROJ. DAL. K. LOCAL CODE	TP / MD
RBDTD-LT	DS1	DPS3	ZZZZ	ZZ	ZZZZ	SUR	BD	M

BRĖŽINIO ŽYMUO / DRAWING MARK:
RBDTDLTDS1DPS3-XX_B-01
RBDTD-LT-DS1-DPS3_IDO_ZZZZ-ZZ_ZZZZ_D2_SUR-BD_MD_00001

LAIDA REVISION: 003

LAPŲ NUMERACIJA / SHEET NUMBER: 12 of 120

A1 (594x841)

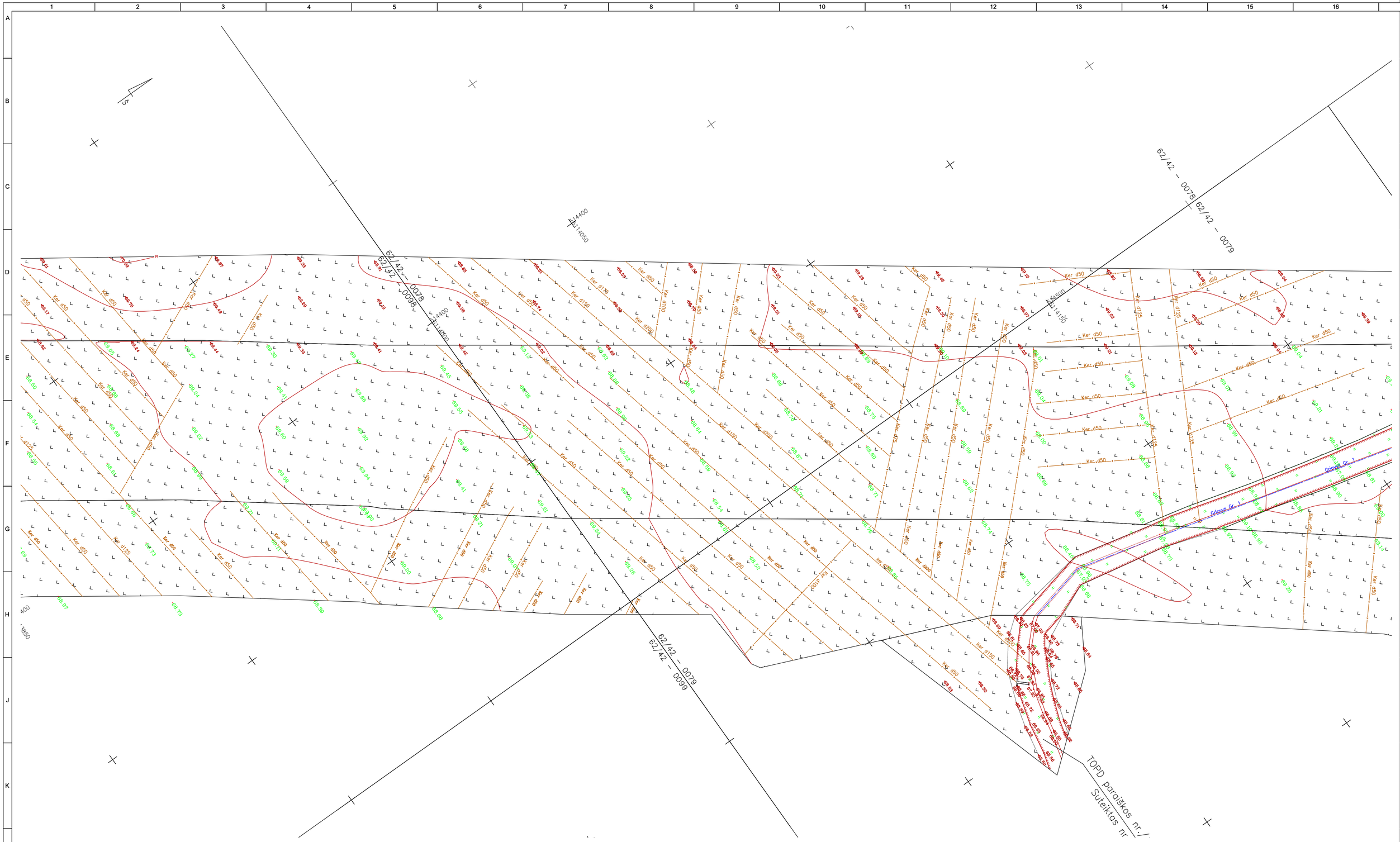

LAIDA / REVISIONS					
Nr/No	Data / Date	Aprašymas / Description	PIA / PM	SPV / DM	SPDV / DL
001	2020-09		ERI	-	VS
002	2020-12	TOPOGRAFIJOS PATIKSLINIMAS / TOPOGRAPHY UPDATE	ERI	-	VS
003	2021-04	TOPOGRAFIJOS PATIKSLINIMAS / TOPOGRAPHY UPDATE	ERI	-	VS

ŠIS DOKUMENTAS YRA PASIRAŠYTAS SAUGIU ELEKTRONINIU PARAŠU IR TURI LAIKO ŽYMĄ / THIS DOCUMENT IS SIGNED ELECTRONICALLY WITH A SAFE ELECTRONIC SIGNATURE AND CONTAINS A TIME STAMP

Co-financed by the Connecting Europe Facility of the European Union

PROJEKTAS / PROJECT

SUTARTIES Nr. / CONTRACT NO. LT 2019.0403 No. 8.1/2019-03

PROJEKTO Nr. / PROJECT NO. RBDTDLTDS1DPS3-XX

Rail Baltica

„NAUJO RUOŽO IŠ KAUNO Į RAMYGALĄ STATYBOS PROJEKTAVIMO IR PROJEKTO VYKDYMO PRIEŽIŪROS PASLAUGOS" (2019-04-03 NR. 8.1/2019-03), RUOŽO ŽEIMIAI-ŠETA (DPS3), JONAVOS RAJ. SAV., INŽINERINIAI TOPOGRAFINIAI (GEODEZINIAI) TYRINĖJIMAI

"DESIGN AND DESIGN SUPERVISION SERVICES FOR THE CONSTRUCTION OF THE NEW LINE FROM KAUNAS TO RAMYGALA" (8.1/2019-03), SECTION ŽEIMIAI-ŠETA (DPS3), JONAVA DIST. MUN., GEODETIC AND TOPOGRAPHICAL SURVEY

ARCHYVO Nr. / ARCHIVE NO. 19GEL0049

UŽSAKOVAS / CLIENT	PROJEKTUOTOJAS / CONSULTANT
RB Rail AS Lietuvos filialas Gedimino pr. 20 Vilnius LT-01103 Reg. No. 304430116	ĮMONĖ, KVALIF. DOK. Nr / COMPANY, QUALIF. DOC. No. IDOM 9102
STATYTOJAS / BUILDER	SUBRANGOVAS / SUB-CONTR.
AB „LTG Infra" Geležinkelio g. 2 Vilnius LT-02100 Reg. No. 305202934	KELPROJEKTAS

DATA / DATE	MASTELIS / SCALE	LAPO DYDIS / PAPER SIZE
2020-09	1:500	A1

BRĖŽINIO STATUSAS / DRAWING STATUS
PATEIKTA TVIRTINIMUI
ISSUED FOR APPROVAL

KVAL. PATV. DOK. NR. / QUALIF. DOC. NUM.		V. PAVARDĖ / NAME	PARAŠAS / SIGNATURE
1GKV-942	SPDV / DL	V. SAKALAUSKAS	E-PARAŠAS / E-SIGNED

BRĖŽINIO PAVADINIMAS / DRAWING NAME

TOPOGRAFIJOS PLANAS / TOPOGRAPHICAL PLAN

LT / EN

PROJEKTO KODAS / PROJECT CODE			VIETA/ LOCATION ŽEIMIAI-ŠETA			PROJEKTO DALIES KODAS / DISCIPLINE CODE	
PROJEKTO ID PROJECT ID	LINIJOS ID SECTION ID	RUOŽO ID SUB-SEC. ID	KONSTR. K. VOL. / SYST.	ZONA ZONE	VIETA LOCATION	RBR KODAS RBR CODE	PROJ. DAL. K. LOCAL CODE	PROJ. ETAPAS PROJ. STAGE
RBDTD-LT	DS1	DPS3	ZZZZ	ZZ	ZZZZ	SUR	BD	TP / MD

BRĖŽINIO ŽYMUO / DRAWING MARK:
RBDTDLTDS1DPS3-XX_B-01
RBDTD-LT-DS1-DPS3_IDO_ZZZZ-ZZ_ZZZZ_D2_SUR-BD_MD_00001

LAIDA REVISION: 003

LAPŲ NUMERACIJA / SHEET NUMBER: 13 of 120

A1 (594x841)

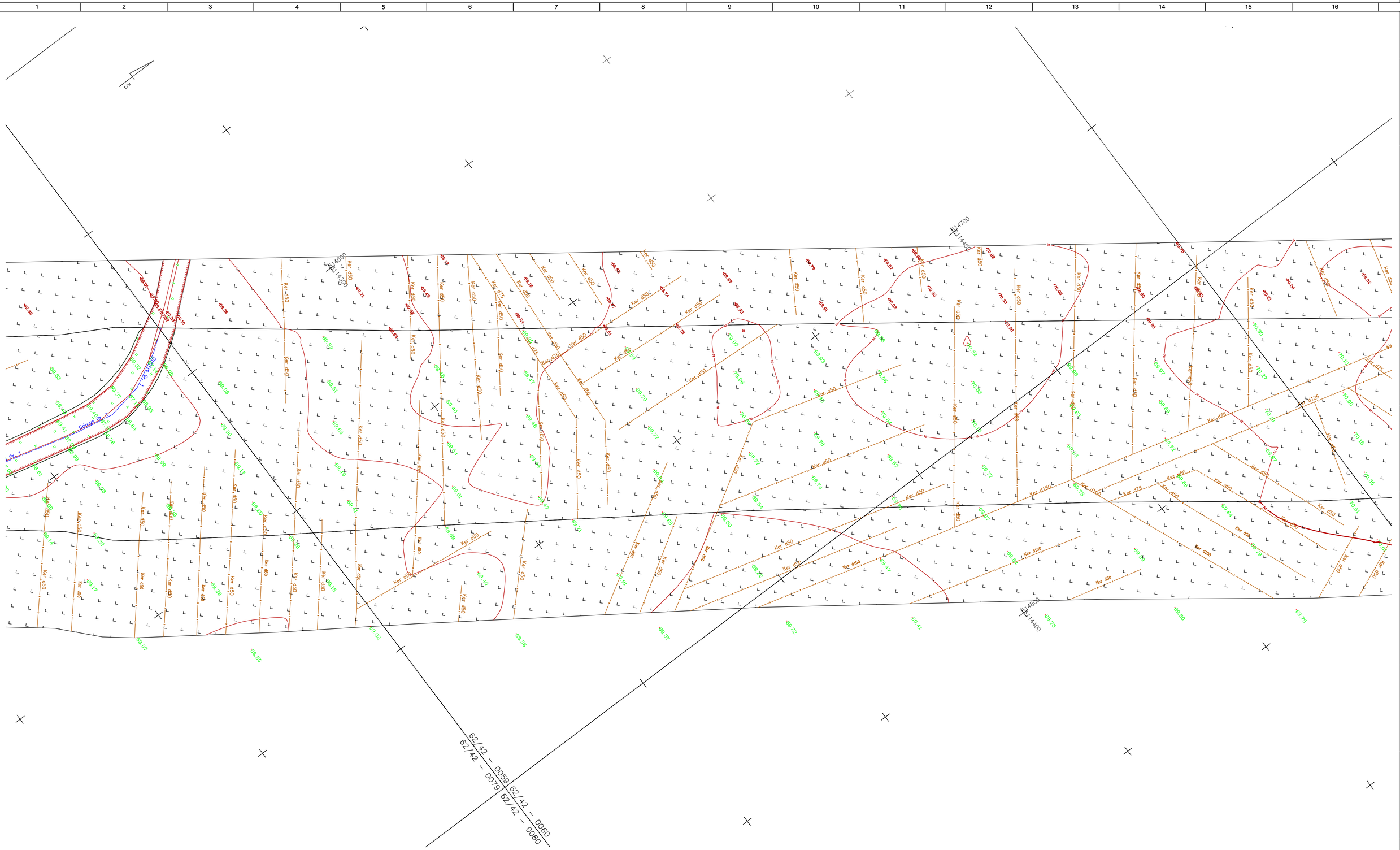

LAIDA / REVISIONS					
Nr/No	Data / Date	Aprašymas / Description	PIA / PM	SPV / DM	SPDV / DL
001	2020-09		ERI	-	VS
002	2020-12	TOPOGRAFIJOS PATIKSLINIMAS / TOPOGRAPHY UPDATE	ERI	-	VS
003	2021-04	TOPOGRAFIJOS PATIKSLINIMAS / TOPOGRAPHY UPDATE	ERI	-	VS

ŠIS DOKUMENTAS YRA PASIRAŠYTAS SAUGIU ELEKTRONINIU PARAŠU IR TURI LAIKO ŽYMĄ / THIS DOCUMENT IS SIGNED ELECTRONICALLY WITH A SAFE ELECTRONIC SIGNATURE AND CONTAINS A TIME STAMP

Co-financed by the Connecting Europe Facility of the European Union

PROJEKTAS / PROJECT

SUTARTIES Nr. / CONTRACT NO. LT 2019.0403 No. 8.1/2019-03

PROJEKTO Nr. / PROJECT NO. RBDTDLTDS1DPS3-XX

Rail Baltica

„NAUJO RUOŽO IŠ KAUNO Į RAMYGALĄ STATYBOS PROJEKTAVIMO IR PROJEKTO VYKDYMO PRIEŽIŪROS PASLAUGOS" (2019-04-03 NR. 8.1/2019-03), RUOŽO ŽEIMIAI-ŠĖTA (DPS3), JONAVOS RAJ. SAV., INŽINERINIAI TOPOGRAFINIAI (GEODEZINIAI) TYRINĖJIMAI

"DESIGN AND DESIGN SUPERVISION SERVICES FOR THE CONSTRUCTION OF THE NEW LINE FROM KAUNAS TO RAMYGALA" (8.1/2019-03), SECTION ŽEIMIAI-ŠĖTA (DPS3), JONAVA DIST. MUN., GEODETIC AND TOPOGRAPHICAL SURVEY

ARCHYVO Nr. / ARCHIVE NO. 19GEL0049

UŽSAKOVAS / CLIENT

RB Rail AS Lietuvos filialas
Gedimino pr. 20
Vilnius
LT-01103
Reg. No. 304430116

STATYTOJAS / BUILDER

AB „LTG Infra"
Geležinkelio g. 2
Vilnius
LT-02100
Reg. No. 305202934

PROJEKTUOTOJAS / CONSULTANT

ĮMONĖ, KVALIF. DOK. Nr / COMPANY, QUALIF. DOC. No.

IDOM
9102

SUBRANGOVAS / SUB-CONTR.

KELPROJEKTAS

DATA / DATE: 2020-09

MASTELIS / SCALE: 1:500

LAPO DYDIS / PAPER SIZE: A1

BRĖŽINIO STATUSAS / DRAWING STATUS
PATEIKTA TVIRTINIMUI
ISSUED FOR APPROVAL

KVAL. PATV. DOK. NR. / QUALIF. DOC. NUM.		V. PAVARDĖ / NAME	PARAŠAS / SIGNATURE
1GKV-942	SPDV / DL	V. SAKALAUSKAS	E-PARAŠAS / E-SIGNED

BRĖŽINIO PAVADINIMAS / DRAWING NAME

TOPOGRAFIJOS PLANAS / TOPOGRAPHICAL PLAN

LT / EN

PROJEKTO KODAS / PROJECT CODE			VIETA/ LOCATION ŽEIMIAI-ŠĖTA			PROJEKTO DALIES KODAS / DISCIPLINE CODE		
PROJEKTO ID PROJECT ID	LINIJOS ID SECTION ID	RUOŽO ID SUB-SEC. ID	KONSTR. K. VOL. / SYST.	ZONA ZONE	VIETA LOCATION	RBR KODAS RBR CODE	PROJ. DAL. K. LOCAL CODE	PROJ. ETAPAS PROJ. STAGE
RBDTD-LT	DS1	DPS3	ZZZZ	ZZ	ZZZZ	SUR	BD	TP / MD

BRĖŽINIO ŽYMUO / DRAWING MARK:
RBDTDLTDS1DPS3-XX_B-01
RBDTD-LT-DS1-DPS3_IDO_ZZZZ-ZZ_ZZZZ_D2_SUR-BD_MD_00001

LAIDA REVISION: 003

LAPŲ NUMERACIJA / SHEET NUMBER: 14 of 120

A1 (594x841)

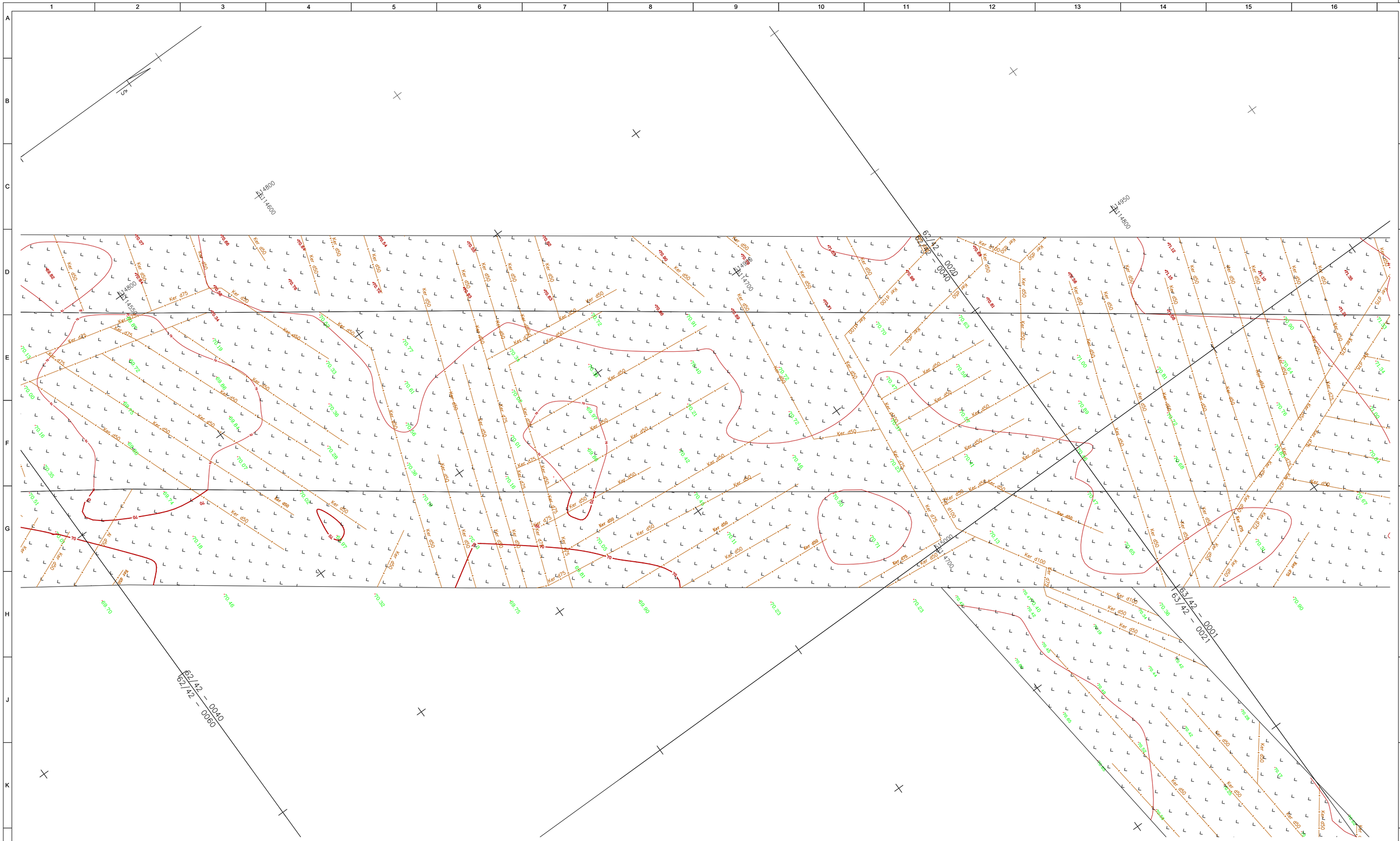

LAIDA / REVISIONS					
Nr/No	Data / Date	Aprašymas / Description	PIA / PM	SPV / DM	SPDV / DL
001	2020-09		ERI	-	VS
002	2020-12	TOPOGRAFIJOS PATIKSLINIMAS / TOPOGRAPHY UPDATE	ERI	-	VS
003	2021-04	TOPOGRAFIJOS PATIKSLINIMAS / TOPOGRAPHY UPDATE	ERI	-	VS

ŠIS DOKUMENTAS YRA PASIRAŠYTAS SAUGIU ELEKTRONINIU PARAŠU IR TURI LAIKO ŽYMĄ / THIS DOCUMENT IS SIGNED ELECTRONICALLY WITH A SAFE ELECTRONIC SIGNATURE AND CONTAINS A TIME STAMP

Co-financed by the Connecting Europe Facility of the European Union

PROJEKTAS / PROJECT

SUTARTIES Nr. / CONTRACT NO. LT 2019.0403 No. 8.1/2019-03

PROJEKTO Nr. / PROJECT NO. RBDTDLTDS1DPS3-XX

Rail Baltica

„NAUJO RUOŽO IŠ KAUNO Į RAMYGALĄ STATYBOS PROJEKTAVIMO IR PROJEKTO VYKDYMO PRIEŽIŪROS PASLAUGOS" (2019-04-03 NR. 8.1/2019-03), RUOŽO ŽEIMIAI-ŠĖTA (DPS3), JONAVOS RAJ. SAV., INŽINERINIAI TOPOGRAFINIAI (GEODEZINIAI) TYRINĖJIMAI

"DESIGN AND DESIGN SUPERVISION SERVICES FOR THE CONSTRUCTION OF THE NEW LINE FROM KAUNAS TO RAMYGALA" (8.1/2019-03), SECTION ŽEIMIAI-ŠĖTA (DPS3), JONAVA DIST. MUN., GEODETIC AND TOPOGRAPHICAL SURVEY

ARCHYVO Nr. / ARCHIVE NO. 19GEL0049

UŽSAKOVAS / CLIENT

RB Rail AS Lietuvos filialas
Gedimino pr. 20
Vilnius
LT-01103
Reg. No. 304430116

STATYTOJAS / BUILDER

AB „LTG Infra"
Geležinkelio g. 2
Vilnius
LT-02100
Reg. No. 305202934

PROJEKTUOTOJAS / CONSULTANT

ĮMONĖ, KVALIF. DOK. Nr / COMPANY, QUALIF. DOC. No.

IDOM
9102

SUBRANGOVAS / SUB-CONTR.

KELPROJEKTAS

DATA / DATE: 2020-09

MASTELIS / SCALE: 1:500

LAPO DYDIS / PAPER SIZE: A1

BRĖŽINIO STATUSAS / DRAWING STATUS
PATEIKTA TVIRTINIMUI
ISSUED FOR APPROVAL

KVAL. PATV. DOK. NR. / QUALIF. DOC. NUM.		V. PAVARDĖ / NAME	PARAŠAS / SIGNATURE
1GKV-942	SPDV / DL	V. SAKALAUSKAS	E-PARAŠAS / E-SIGNED

BRĖŽINIO PAVADINIMAS / DRAWING NAME

TOPOGRAFIJOS PLANAS / TOPOGRAPHICAL PLAN

LT / EN

PROJEKTO KODAS / PROJECT CODE: VIETA/ LOCATION: ŽEIMIAI-ŠĖTA; PROJEKTO DALIES KODAS / DISCIPLINE CODE

PROJEKTO ID PROJECT ID	LINIJOS ID SECTION ID	RUOŽO ID SUB-SEC. ID	KONSTR. K. VOL. / SYST.	ZONA ZONE	VIETA LOCATION	RBR KODAS RBR CODE	PROJ. DAL. K. LOCAL CODE	PROJ. ETAPAS PROJ. STAGE
RBDTD-LT	DS1	DPS3	ZZZZ	ZZ	ZZZZ	SUR	BD	TP / MD

BRĖŽINIO ŽYMUO / DRAWING MARK:
RBDTDLTDS1DPS3-XX_B-01
RBDTD-LT-DS1-DPS3_IDO_ZZZZ-ZZ_ZZZZ_D2_SUR-BD_MD_00001

LAIDA REVISION: 003

LAPŲ NUMERACIJA / SHEET NUMBER: 15 of 120

A1 (594x841)

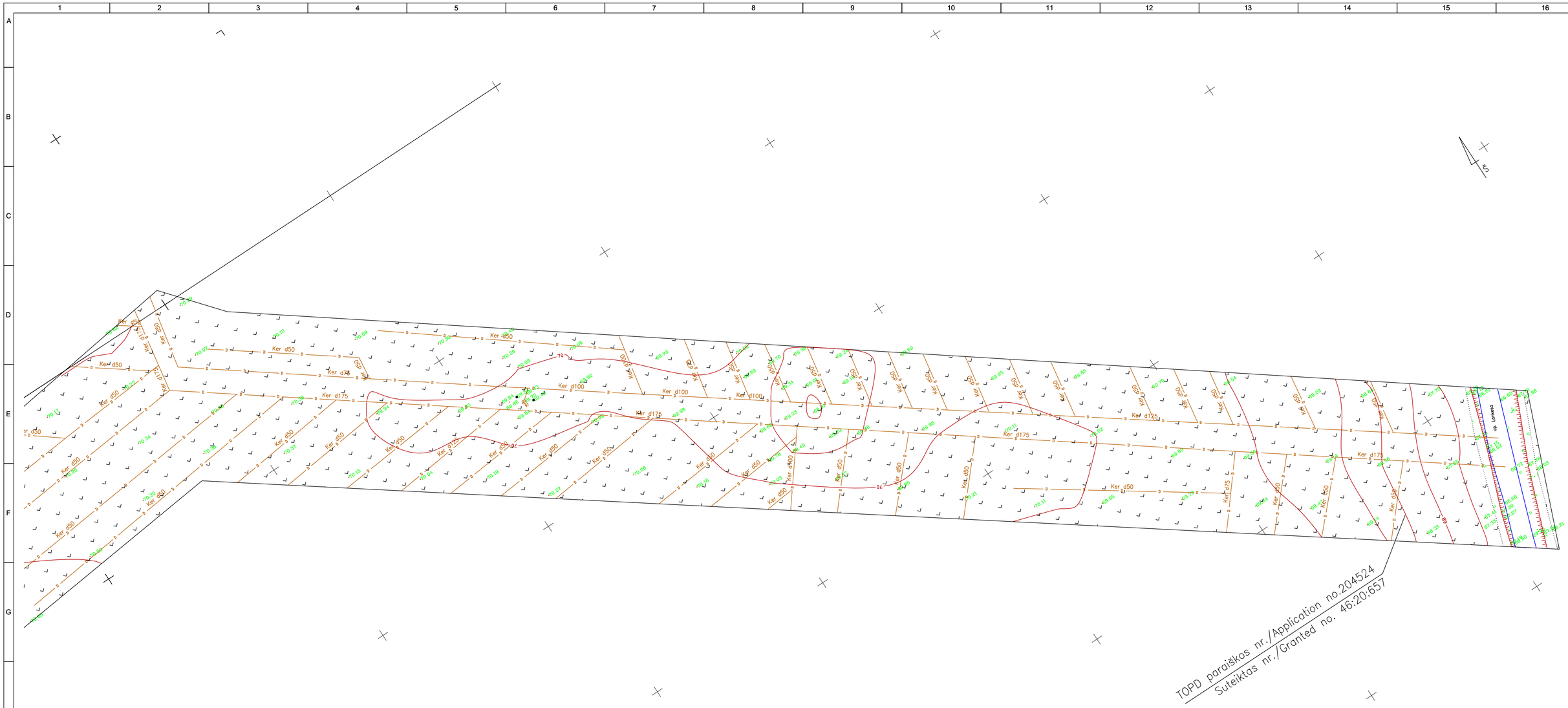

LAIDA / REVISIONS					
Nr/No	Data / Date	Aprašymas / Description	PIA / PM	SPV / DM	SPDV / DL
001	2020-09		ERI	-	VS
002	2020-12	TOPOGRAFIJOS PATIKSLINIMAS / TOPOGRAPHY UPDATE	ERI	-	VS
003	2021-04	TOPOGRAFIJOS PATIKSLINIMAS / TOPOGRAPHY UPDATE	ERI	-	VS

ŠIS DOKUMENTAS YRA PASIRAŠYTAS SAUGIU ELEKTRONINIU PARAŠU IR TURI LAIKO ŽYMĄ / THIS DOCUMENT IS SIGNED ELECTRONICALLY WITH A SAFE ELECTRONIC SIGNATURE AND CONTAINS A TIME STAMP

Co-financed by the Connecting Europe Facility of the European Union

PROJEKTAS / PROJECT

SUTARTIES Nr. / CONTRACT NO. LT 2019.0403 No. 8.1/2019-03

PROJEKTO Nr. / PROJECT NO. RBDTDLTDS1DPS3-XX

Rail Baltica

„NAUJO RUOŽO IŠ KAUNO Į RAMYGALĄ STATYBOS PROJEKTAVIMO IR PROJEKTO VYKDYMO PRIEŽIŪROS PASLAUGOS" (2019-04-03 NR. 8.1/2019-03), RUOŽO ŽEIMIAI-ŠĖTA (DPS3), JONAVOS RAJ. SAV., INŽINERINIAI TOPOGRAFINIAI (GEODEZINIAI) TYRINĖJIMAI

"DESIGN AND DESIGN SUPERVISION SERVICES FOR THE CONSTRUCTION OF THE NEW LINE FROM KAUNAS TO RAMYGALA" (8.1/2019-03), SECTION ŽEIMIAI-ŠĖTA (DPS3), JONAVA DIST. MUN., GEODETIC AND TOPOGRAPHICAL SURVEY

ARCHYVO Nr. / ARCHIVE NO. 19GEL0049

UŽSAKOVAS / CLIENT

RB Rail AS Lietuvos filialas
Gedimino pr. 20
Vilnius
LT-01103
Reg. No. 304430116

STATYTOJAS / BUILDER

AB „LTG Infra"
Geležinkelio g. 2
Vilnius
LT-02100
Reg. No. 305202934

PROJEKTUOTOJAS / CONSULTANT

ĮMONĖ, KVALIF. DOK. Nr / COMPANY, QUALIF. DOC. No.

IDOM
9102

SUBRANGOVAS / SUB-CONTR.

KELPROJEKTAS

DATA / DATE: 2020-09

MASTELIS / SCALE: 1:500

LAPO DYDIS / PAPER SIZE: A1

BRĖŽINIO STATUSAS / DRAWING STATUS
PATEIKTA TVIRTINIMUI
ISSUED FOR APPROVAL

KVAL. PATV. DOK. NR. / QUALIF. DOC. NUM.		V. PAVARDĖ / NAME	PARAŠAS / SIGNATURE
1GKV-942	SPDV / DL	V. SAKALAUSKAS	E-PARAŠAS / E-SIGNED

BRĖŽINIO PAVADINIMAS / DRAWING NAME

TOPOGRAFIJOS PLANAS / TOPOGRAPHICAL PLAN

LT / EN

PROJEKTO KODAS / PROJECT CODE			VIETA/ LOCATION ŽEIMIAI-ŠĖTA			PROJEKTO DALIES KODAS / DISCIPLINE CODE		
PROJEKTO ID PROJECT ID	LINIJOS ID SECTION ID	RUOŽO ID SUB-SEC. ID	KONSTR. K. VOL. / SYST.	ZONA ZONE	VIETA LOCATION	RBR KODAS RBR CODE	PROJ. DAL. K. LOCAL CODE	PROJ. ETAPAS PROJ. STAGE
RBDTD-LT	DS1	DPS3	ZZZZ	ZZ	ZZZZ	SUR	BD	TP / MD

BRĖŽINIO ŽYMUO / DRAWING MARK:
RBDTDLTDS1DPS3-XX_B-01
RBDTD-LT-DS1-DPS3_IDO_ZZZZ-ZZ_ZZZZ_D2_SUR-BD_MD_00001

LAIDA REVISION: 003

LAPŲ NUMERACIJA / SHEET NUMBER: 16 of 120

A1 (594x841)

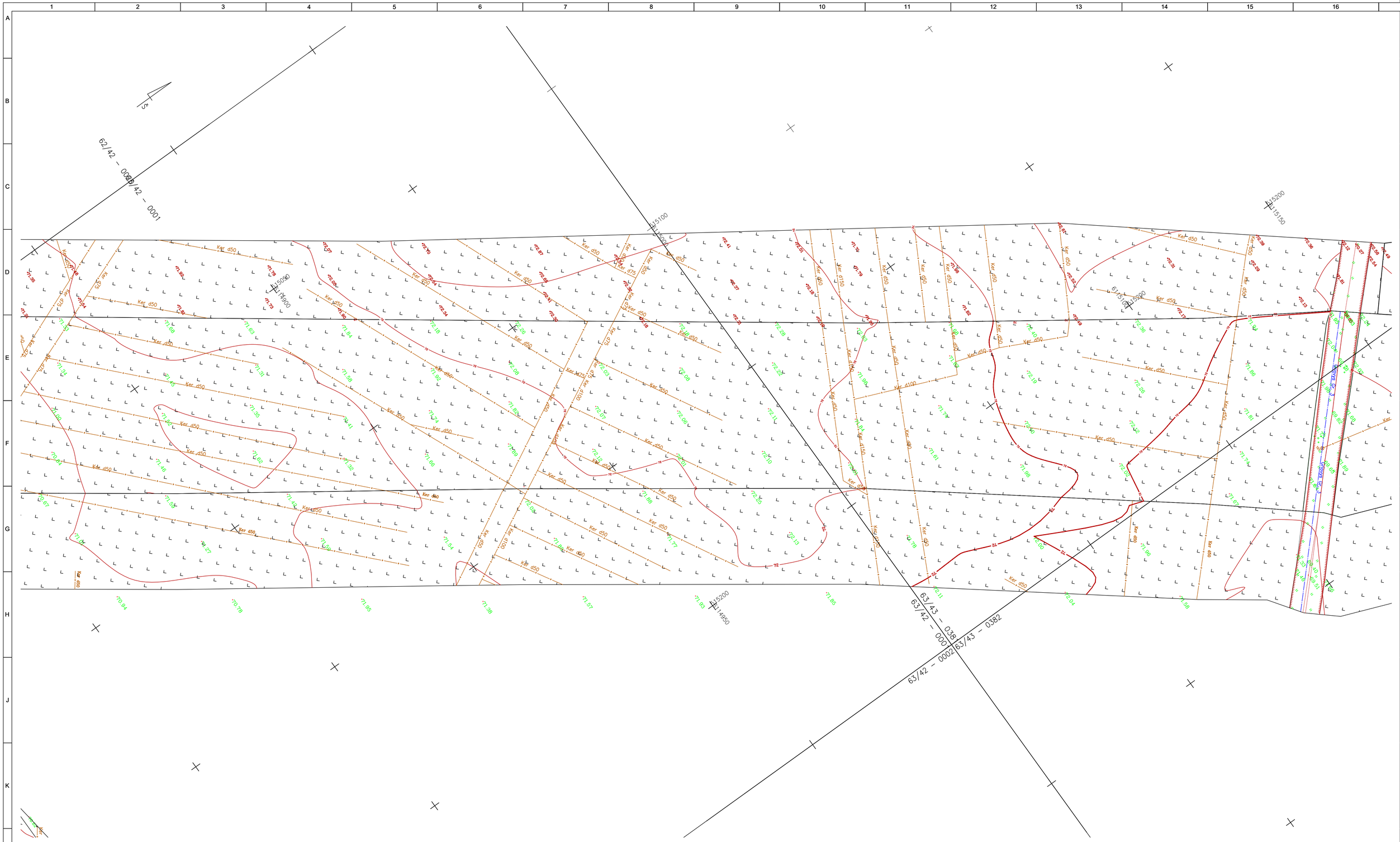

LAIDA / REVISIONS					
Nr/No	Data / Date	Aprašymas / Description	PIA / PM	SPV / DM	SPDV / DL
001	2020-09		ERI	-	VS
002	2020-12	TOPOGRAFIJOS PATIKSLINIMAS / TOPOGRAPHY UPDATE	ERI	-	VS
003	2021-04	TOPOGRAFIJOS PATIKSLINIMAS / TOPOGRAPHY UPDATE	ERI	-	VS

ŠIS DOKUMENTAS YRA PASIRAŠYTAS SAUGIU ELEKTRONINIU PARAŠU IR TURI LAIKO ŽYMĄ / THIS DOCUMENT IS SIGNED ELECTRONICALLY WITH A SAFE ELECTRONIC SIGNATURE AND CONTAINS A TIME STAMP

Co-financed by the Connecting Europe Facility of the European Union

PROJEKTAS / PROJECT

SUTARTIES Nr. / CONTRACT NO. LT 2019.0403 No. 8.1/2019-03
PROJEKTO Nr. / PROJECT NO. RBDTDLTDS1DPS3-XX

Rail Baltica

„NAUJO RUOŽO IŠ KAUNO Į RAMYGALĄ STATYBOS PROJEKTAVIMO IR PROJEKTO VYKDYMO PRIEŽIŪROS PASLAUGOS" (2019-04-03 NR. 8.1/2019-03), RUOŽO ŽEIMIAI-ŠĖTA (DPS3), JONAVOS RAJ. SAV., INŽINERINIAI TOPOGRAFINIAI (GEODEZINIAI) TYRINĖJIMAI

"DESIGN AND DESIGN SUPERVISION SERVICES FOR THE CONSTRUCTION OF THE NEW LINE FROM KAUNAS TO RAMYGALA" (8.1/2019-03), SECTION ŽEIMIAI-ŠĖTA (DPS3), JONAVA DIST. MUN., GEODETIC AND TOPOGRAPHICAL SURVEY

ARCHYVO Nr. / ARCHIVE NO. 19GEL0049

UŽSAKOVAS / CLIENT

RB Rail AS Lietuvos filialas
Gedimino pr. 20
Vilnius
LT-01103
Reg. No. 304430116

STATYTOJAS / BUILDER

AB „LTG Infra"
Geležinkelio g. 2
Vilnius
LT-02100
Reg. No. 305202934

PROJEKTUOTOJAS / CONSULTANT

ĮMONĖ, KVALIF. DOK. Nr / COMPANY, QUALIF. DOC. No.

IDOM
9102

SUBRANGOVAS / SUB-CONTR.

KELPROJEKTAS

DATA / DATE: 2020-09

MASTELIS / SCALE: 1:500

LAPO DYDIS / PAPER SIZE: A1

BRĖŽINIO STATUSAS / DRAWING STATUS
PATEIKTA TVIRTINIMUI
ISSUED FOR APPROVAL

KVAL. PATV. DOK. NR. / QUALIF. DOC. NUM.		V. PAVARDĖ / NAME	PARAŠAS / SIGNATURE
1GKV-942	SPDV / DL	V. SAKALAUSKAS	E-PARAŠAS / E-SIGNED

BRĖŽINIO PAVADINIMAS / DRAWING NAME

TOPOGRAFIJOS PLANAS / TOPOGRAPHICAL PLAN

LT / EN

PROJEKTO KODAS / PROJECT CODE			VIETA/ LOCATION ŽEIMIAI-ŠĖTA			PROJEKTO DALIES KODAS / DISCIPLINE CODE		
PROJEKTO ID PROJECT ID	LINIJOS ID SECTION ID	RUOŽO ID SUB-SEC. ID	KONSTR. K. VOL. / SYST.	ZONA ZONE	VIETA LOCATION	RBR KODAS RBR CODE	PROJ. DAL. K. LOCAL CODE	PROJ. ETAPAS PROJ. STAGE
RBDTD-LT	DS1	DPS3	ZZZZ	ZZ	ZZZZ	SUR	BD	TP / MD

BRĖŽINIO ŽYMUO / DRAWING MARK:
RBDTDLTDS1DPS3-XX_B-01
RBDTD-LT-DS1-DPS3_IDO_ZZZZ-ZZ_ZZZZ_D2_SUR-BD_MD_00001

LAIDA REVISION: 003

LAPŲ NUMERACIJA / SHEET NUMBER: 17 of 120

A1 (594x841)



LAIDA / REVISIONS					
Nr/No	Data / Date	Aprašymas / Description	PIA / PM	SPV / DM	SPDV / DL
001	2020-09		ERI	-	VS
002	2020-12	TOPOGRAFIJOS PATIKSLINIMAS / TOPOGRAPHY UPDATE	ERI	-	VS
003	2021-04	TOPOGRAFIJOS PATIKSLINIMAS / TOPOGRAPHY UPDATE	ERI	-	VS

ŠIS DOKUMENTAS YRA PASIRAŠYTAS SAUGIU ELEKTRONINIU PARAŠU IR TURI LAIKO ŽYMĄ / THIS DOCUMENT IS SIGNED ELECTRONICALLY WITH A SAFE ELECTRONIC SIGNATURE AND CONTAINS A TIME STAMP

Co-financed by the Connecting Europe Facility of the European Union

PROJEKTAS / PROJECT
SUTARTIES Nr. / CONTRACT NO. LT 2019.0403 No. 8.1/2019-03
PROJEKTO Nr. / PROJECT NO. RBDTDLTDS1DPS3-XX

Rail Baltica

„NAUJO RUOŽO IŠ KAUNO Į RAMYGALĄ STATYBOS PROJEKTAVIMO IR PROJEKTO VYKDYMO PRIEŽIŪROS PASLAUGOS" (2019-04-03 NR. 8.1/2019-03), RUOŽO ŽEIMIAI-ŠĖTA (DPS3), JONAVOS RAJ. SAV., INŽINERINIAI TOPOGRAFINIAI (GEODEZINIAI) TYRINĖJIMAI

"DESIGN AND DESIGN SUPERVISION SERVICES FOR THE CONSTRUCTION OF THE NEW LINE FROM KAUNAS TO RAMYGALA" (8.1/2019-03), SECTION ŽEIMIAI-ŠĖTA (DPS3), JONAVA DIST. MUN., GEODETIC AND TOPOGRAPHICAL SURVEY

ARCHYVO Nr. / ARCHIVE NO. 19GEL0049

UŽSAKOVAS / CLIENT	PROJEKTUOTOJAS / CONSULTANT
RB Rail AS Lietuvos filialas Gedimino pr. 20 Vilnius LT-01103 Reg. No. 304430116	ĮMONĖ, KVALIF. DOK. Nr / COMPANY, QUALIF. DOC. No. IDOM 9102
STATYTOJAS / BUILDER	SUBRANGOVAS / SUB-CONTR.
AB „LTG Infra" Geležinkelio g. 2 Vilnius LT-02100 Reg. No. 305202934	KELPROJEKTAS

DATA / DATE	MASTELIS / SCALE	LAPO DYDIS / PAPER SIZE
2020-09	1:500	A1

BRĖŽINIO STATUSAS / DRAWING STATUS
PATEIKTA TVIRTINIMUI
ISSUED FOR APPROVAL

KVAL. PATV. DOK. NR. / QUALIF. DOC. NUM.		V. PAVARDĖ / NAME	PARAŠAS / SIGNATURE
1GKV-942	SPDV / DL	V. SAKALAUSKAS	E-PARAŠAS / E-SIGNED

BRĖŽINIO PAVADINIMAS / DRAWING NAME

TOPOGRAFIJOS PLANAS / TOPOGRAPHICAL PLAN

LT / EN

PROJEKTO KODAS / PROJECT CODE			VIETA/ LOCATION ŽEIMIAI-ŠĖTA			PROJEKTO DALIES KODAS / DISCIPLINE CODE		
PROJEKTO ID PROJECT ID	LINIJOS ID SECTION ID	RUOŽO ID SUB-SEC. ID	KONSTR. K. VOL. / SYST.	ZONA ZONE	VIETA LOCATION	RBR KODAS RBR CODE	PROJ. DAL. K. LOCAL CODE	PROJ. ETAPAS PROJ. STAGE
RBDTD-LT	DS1	DPS3	ZZZZ	ZZ	ZZZZ	SUR	BD	TP / MD

BRĖŽINIO ŽYMUO / DRAWING MARK:
RBDTDLTDS1DPS3-XX_B-01
RBDTD-LT-DS1-DPS3_IDO_ZZZZ-ZZ_ZZZZ_D2_SUR-BD_MD_00001

LAIDA REVISION: 003

LAPŲ NUMERACIJA / SHEET NUMBER: 18 of 120

A1 (594x841)

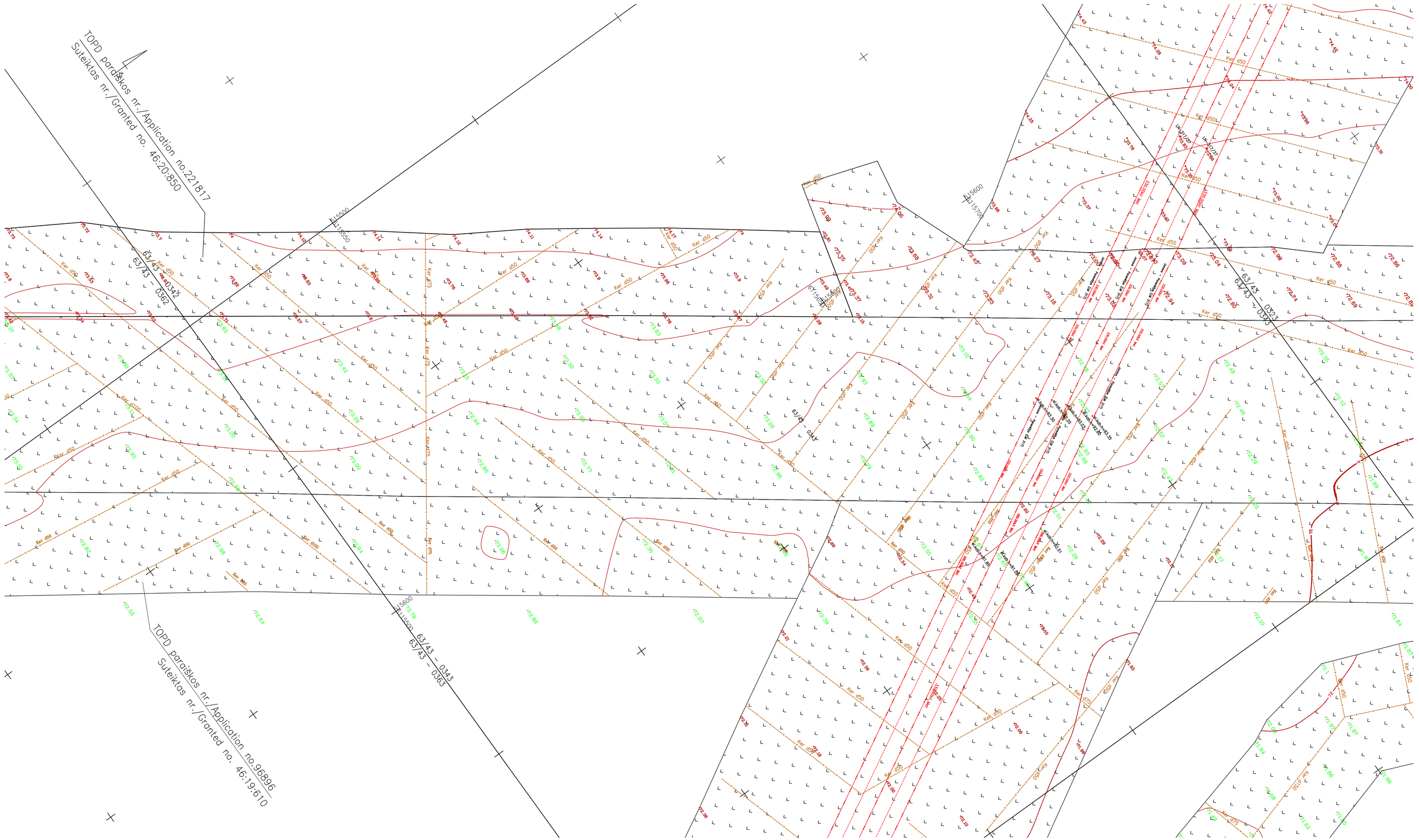

LAIDA / REVISIONS					
Nr/No	Data / Date	Aprašymas / Description	PIA / PM	SPV / DM	SPDV / DL
001	2020-09		ERI	-	VS
002	2020-12	TOPOGRAFIJOS PATIKSLINIMAS / TOPOGRAPHY UPDATE	ERI	-	VS
003	2021-04	TOPOGRAFIJOS PATIKSLINIMAS / TOPOGRAPHY UPDATE	ERI	-	VS

ŠIS DOKUMENTAS YRA PASIRAŠYTAS SAUGIU ELEKTRONINIU PARAŠU IR TURI LAIKO ŽYMĄ / THIS DOCUMENT IS SIGNED ELECTRONICALLY WITH A SAFE ELECTRONIC SIGNATURE AND CONTAINS A TIME STAMP

Co-financed by the Connecting Europe Facility of the European Union

PROJEKTAS / PROJECT

SUTARTIES Nr. / CONTRACT NO. LT 2019.0403 No. 8.1/2019-03

PROJEKTO Nr. / PROJECT NO. RBDTDLTDS1DPS3-XX

Rail Baltica

„NAUJO RUOŽO IŠ KAUNO Į RAMYGALĄ STATYBOS PROJEKTAVIMO IR PROJEKTO VYKDYMO PRIEŽIŪROS PASLAUGOS" (2019-04-03 NR. 8.1/2019-03), RUOŽO ŽEIMIAI-ŠĖTA (DPS3), JONAVOS RAJ. SAV., INŽINERINIAI TOPOGRAFINIAI (GEODEZINIAI) TYRINĖJIMAI

"DESIGN AND DESIGN SUPERVISION SERVICES FOR THE CONSTRUCTION OF THE NEW LINE FROM KAUNAS TO RAMYGALA" (8.1/2019-03), SECTION ŽEIMIAI-ŠĖTA (DPS3), JONAVA DIST. MUN., GEODETIC AND TOPOGRAPHICAL SURVEY

ARCHYVO Nr. / ARCHIVE NO. 19GEL0049

UŽSAKOVAS / CLIENT	PROJEKTUOTOJAS / CONSULTANT
RB Rail AS Lietuvos filialas Gedimino pr. 20 Vilnius LT-01103 Reg. No. 304430116	ĮMONĖ, KVALIF. DOK. Nr / COMPANY, QUALIF. DOC. No. IDOM 9102
STATYTOJAS / BUILDER	SUBRANGOVAS / SUB-CONTR.
AB „LTG Infra" Geležinkelio g. 2 Vilnius LT-02100 Reg. No. 305202934	KELPROJEKTAS

DATA / DATE: 2020-09

MASTELIS / SCALE: 1:500

LAPO DYDIS / PAPER SIZE: A1

BRĖŽINIO STATUSAS / DRAWING STATUS: PATEIKTA TVIRTINIMUI / ISSUED FOR APPROVAL

KVAL. PATV. DOK. NR. / QUALIF. DOC. NUM.		V. PAVARDĖ / NAME	PARAŠAS / SIGNATURE
1GKV-942	SPDV / DL	V. SAKALAUSKAS	E-PARAŠAS / E-SIGNED

BRĖŽINIO PAVADINIMAS / DRAWING NAME

TOPOGRAFIJOS PLANAS / TOPOGRAPHICAL PLAN

LT / EN

PROJEKTO KODAS / PROJECT CODE		VIETA/ LOCATION		ŽEIMIAI-ŠĖTA		PROJEKTO DALIES KODAS / DISCIPLINE CODE	
PROJEKTO ID / PROJECT ID	LINIJOS ID / SECTION ID	RUOŽO ID / SUB-SEC. ID	KONSTR. K. VOL. / SYST.	ZONA / ZONE	VIETA / LOCATION	RBR KODAS / RBR CODE	PROJ. DAL. K. / LOCAL CODE	PROJ. ETAPAS / PROJ. STAGE
RBDTD-LT	DS1	DPS3	ZZZZ	ZZ	ZZZZ	SUR	BD	TP / MD

BRĖŽINIO ŽYMUO / DRAWING MARK: RBDTDLTDS1DPS3-XX_B-01

RBDTD-LT-DS1-DPS3_IDO_ZZZZ-ZZ_ZZZZ_D2_SUR-BD_MD_00001

LAIDA / REVISION: 003

LAPŲ NUMERACIJA / SHEET NUMBER: 19 of 120

A1 (594x841)

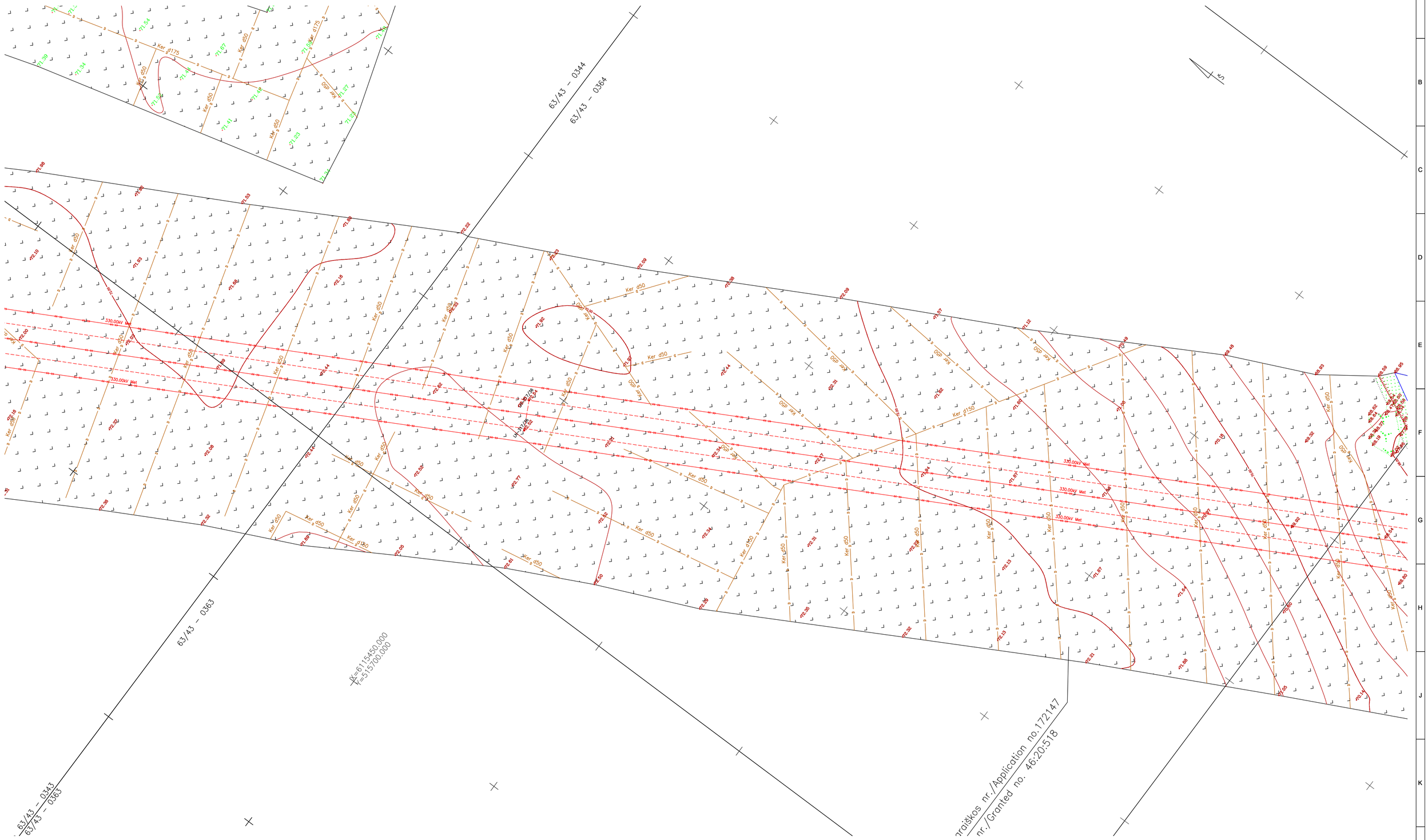

LAIDA / REVISIONS					
Nr/No	Data / Date	Aprašymas / Description	PIA / PM	SPV / DM	SPDV / DL
001	2020-09		ERI	-	VS
002	2020-12	TOPOGRAFIJOS PATIKSLINIMAS / TOPOGRAPHY UPDATE	ERI	-	VS
003	2021-04	TOPOGRAFIJOS PATIKSLINIMAS / TOPOGRAPHY UPDATE	ERI	-	VS

ŠIS DOKUMENTAS YRA PASIRAŠYTAS SAUGIU ELEKTRONINIU PARAŠU IR TURI LAIKO ŽYMĄ / THIS DOCUMENT IS SIGNED ELECTRONICALLY WITH A SAFE ELECTRONIC SIGNATURE AND CONTAINS A TIME STAMP

Co-financed by the Connecting Europe Facility of the European Union

PROJEKTAS / PROJECT

SUTARTIES Nr. / CONTRACT NO. LT 2019.0403 No. 8.1/2019-03

PROJEKTO Nr. / PROJECT NO. RBDTDLTDS1DPS3-XX

Rail Baltica

„NAUJO RUOŽO IŠ KAUNO Į RAMYGALĄ STATYBOS PROJEKTAVIMO IR PROJEKTO VYKDYMO PRIEŽIŪROS PASLAUGOS" (2019-04-03 NR. 8.1/2019-03), RUOŽO ŽEIMIAI-ŠĖTA (DPS3), JONAVOS R.), SAV., INŽINERINIAI TOPOGRAFINIAI (GEODEZINIAI) TYRINĖJIMAI

"DESIGN AND DESIGN SUPERVISION SERVICES FOR THE CONSTRUCTION OF THE NEW LINE FROM KAUNAS TO RAMYGALA" (8.1/2019-03), SECTION ŽEIMIAI-ŠĖTA (DPS3), JONAVA DIST. MUN., GEODETIC AND TOPOGRAPHICAL SURVEY

ARCHYVO Nr. / ARCHIVE NO. 19GEL0049

UŽSAKOVAS / CLIENT

RB Rail AS Lietuvos filialas
Gedimino pr. 20
Vilnius
LT-01103
Reg. No. 304430116

STATYTOJAS / BUILDER

AB „LTG Infra"
Geležinkelio g. 2
Vilnius
LT-02100
Reg. No. 305202934

PROJEKTUOTOJAS / CONSULTANT

ĮMONĖ, KVALIF. DOK. Nr / COMPANY, QUALIF. DOC. No.

IDOM
9102

SUBRANGOVAS / SUB-CONTR.

KELPROJEKTAS

DATA / DATE: 2020-09

MASTELIS / SCALE: 1:500

LAPO DYDIS / PAPER SIZE: A1

BRĖŽINIO STATUSAS / DRAWING STATUS: PATEIKTA TVIRTINIMUI / ISSUED FOR APPROVAL

KVAL. PATV. DOK. NR. / QUALIF. DOC. NUM.		V. PAVARDĖ / NAME	PARAŠAS / SIGNATURE
1GKV-942	SPDV / DL	V. SAKALAUSKAS	E-PARAŠAS / E-SIGNED

BRĖŽINIO PAVADINIMAS / DRAWING NAME

TOPOGRAFIJOS PLANAS / TOPOGRAPHICAL PLAN

LT / EN

PROJEKTO KODAS / PROJECT CODE			VIETA/ LOCATION ŽEIMIAI-ŠĖTA			PROJEKTO DALIES KODAS / DISCIPLINE CODE		
PROJEKTO ID PROJECT ID	LINIJOS ID SECTION ID	RUOŽO ID SUB-SEC. ID	KONSTR. K. VOL. / SYST.	ZONA ZONE	VIETA LOCATION	RBR KODAS RBR CODE	PROJ. DAL. K. LOCAL CODE	PROJ. ETAPAS PROJ. STAGE
RBDTD-LT	DS1	DPS3	ZZZZ	ZZ	ZZZZ	SUR	BD	TP / MD

BRĖŽINIO ŽYMUO / DRAWING MARK: RBDTDLTDS1DPS3-XX_B-01

RBDTD-LT-DS1-DPS3_IDO_ZZZZ-ZZ_ZZZZ_D2_SUR-BD_MD_00001

LAIDA REVISION: 003

LAPŲ NUMERACIJA / SHEET NUMBER: 20 of 120

A1 (594x841)

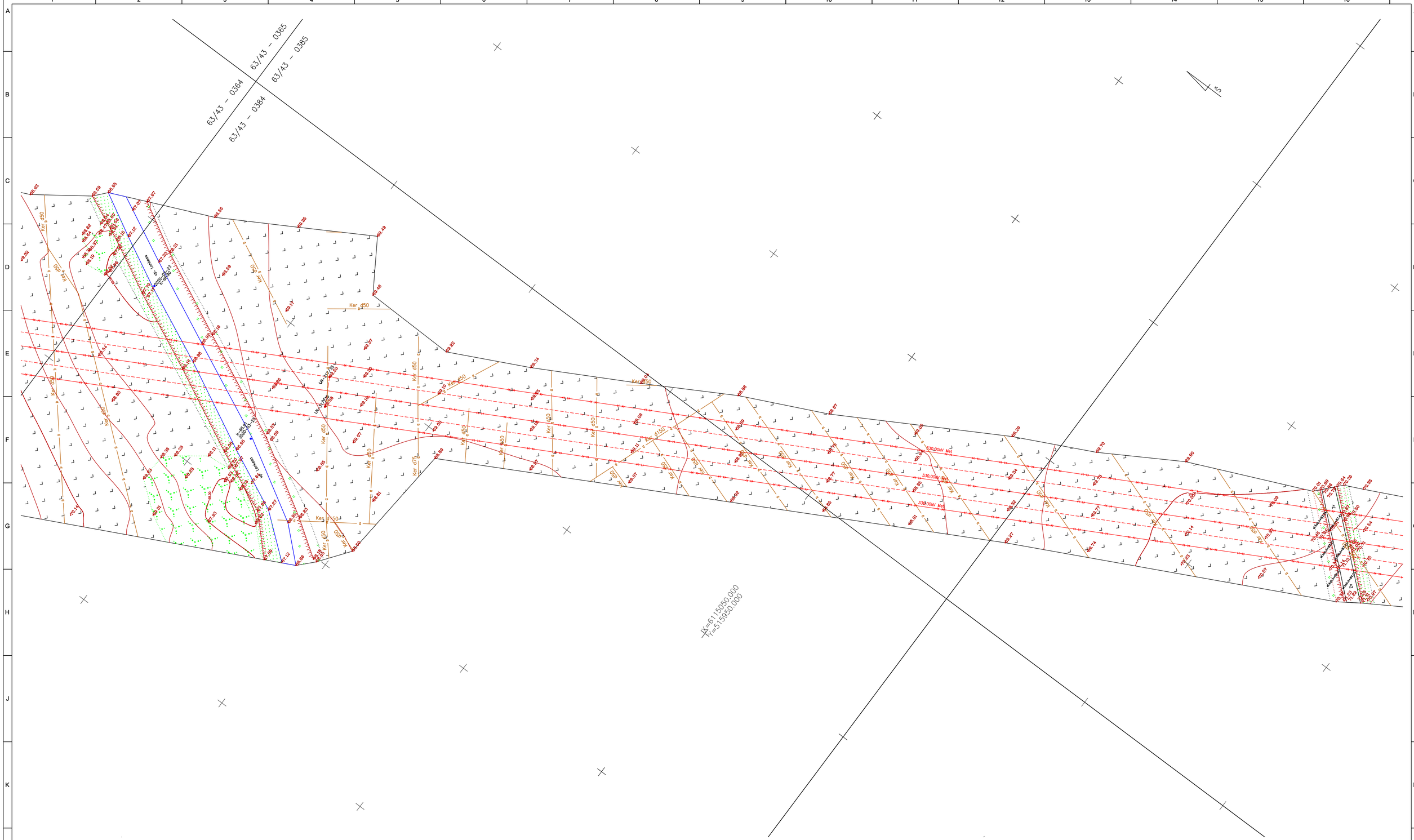

LAIDA / REVISIONS					
Nr/No	Data / Date	Aprašymas / Description	PIA / PM	SPV / DM	SPDV / DL
001	2020-09		ERI	-	VS
002	2020-12	TOPOGRAFIJOS PATIKSLINIMAS / TOPOGRAPHY UPDATE	ERI	-	VS
003	2021-04	TOPOGRAFIJOS PATIKSLINIMAS / TOPOGRAPHY UPDATE	ERI	-	VS

ŠIS DOKUMENTAS YRA PASIRAŠYTAS SAUGIU ELEKTRONINIU PARAŠU IR TURI LAIKO ŽYMĄ / THIS DOCUMENT IS SIGNED ELECTRONICALLY WITH A SAFE ELECTRONIC SIGNATURE AND CONTAINS A TIME STAMP

Co-financed by the Connecting Europe Facility of the European Union

PROJEKTAS / PROJECT

SUTARTIES Nr. / CONTRACT NO. LT 2019.0403 No. 8.1/2019-03

PROJEKTO Nr. / PROJECT NO. RBDTDLTDS1DPS3-XX

Rail Baltica

„NAUJO RUOŽO IŠ KAUNO Į RAMYGALĄ STATYBOS PROJEKTAVIMO IR PROJEKTO VYKDYMO PRIEŽIŪROS PASLAUGOS" (2019-04-03 NR. 8.1/2019-03), RUOŽO ŽEIMIAI-ŠĖTA (DPS3), JONAVOS RAJ. SAV., INŽINERINIAI TOPOGRAFINIAI (GEODEZINIAI) TYRINĖJIMAI

"DESIGN AND DESIGN SUPERVISION SERVICES FOR THE CONSTRUCTION OF THE NEW LINE FROM KAUNAS TO RAMYGALA" (8.1/2019-03), SECTION ŽEIMIAI-ŠĖTA (DPS3), JONAVA DIST. MUN., GEODETIC AND TOPOGRAPHICAL SURVEY

ARCHYVO Nr. / ARCHIVE NO. 19GEL0049

UŽSAKOVAS / CLIENT	PROJEKTUOTOJAS / CONSULTANT
RB Rail AS Lietuvos filialas Gedimino pr. 20 Vilnius LT-01103 Reg. No. 304430116	ĮMONĖ, KVALIF. DOK. Nr / COMPANY, QUALIF. DOC. No. IDOM 9102
STATYTOJAS / BUILDER	SUBRANGOVAS / SUB-CONTR.
AB „LTG Infra" Geležinkelio g. 2 Vilnius LT-02100 Reg. No. 305202934	KELPROJEKTAS

DATA / DATE	MASTELIS / SCALE	LAPO DYDIS / PAPER SIZE
2020-09	1:500	A1

BRĖŽINIO STATUSAS / DRAWING STATUS
PATEIKTA TVIRTINIMUI
ISSUED FOR APPROVAL

KVAL. PATV. DOK. NR. / QUALIF. DOC. NUM.		V. PAVARDĖ / NAME	PARAŠAS / SIGNATURE
1GKV-942	SPDV / DL	V. SAKALAUSKAS	E-PARAŠAS / E-SIGNED

BRĖŽINIO PAVADINIMAS / DRAWING NAME

TOPOGRAFIJOS PLANAS / TOPOGRAPHICAL PLAN

LT / EN

PROJEKTO KODAS / PROJECT CODE			VIETA/ LOCATION ŽEIMIAI-ŠĖTA			PROJEKTO DALIES KODAS / DISCIPLINE CODE		PROJ. ETAPAS PROJ. STAGE
PROJEKTO ID PROJECT ID	LINIJOS ID SECTION ID	RUOŽO ID SUB-SEC. ID	KONSTR. K. VOL. / SYST.	ZONA ZONE	VIETA LOCATION	RBR KODAS RBR CODE	PROJ. DAL. K. LOCAL CODE	TP / MD
RBDTD-LT	DS1	DPS3	ZZZZ	ZZ	ZZZZ	SUR	BD	

BRĖŽINIO ŽYMUO / DRAWING MARK:
RBDTDLTDS1DPS3-XX_B-01
RBDTD-LT-DS1-DPS3_IDO_ZZZZ-ZZ_ZZZZ_D2_SUR-BD_MD_00001

LAIDA REVISION: 003

LAPŲ NUMERACIJA / SHEET NUMBER: 21 of 120

A1 (594x841)

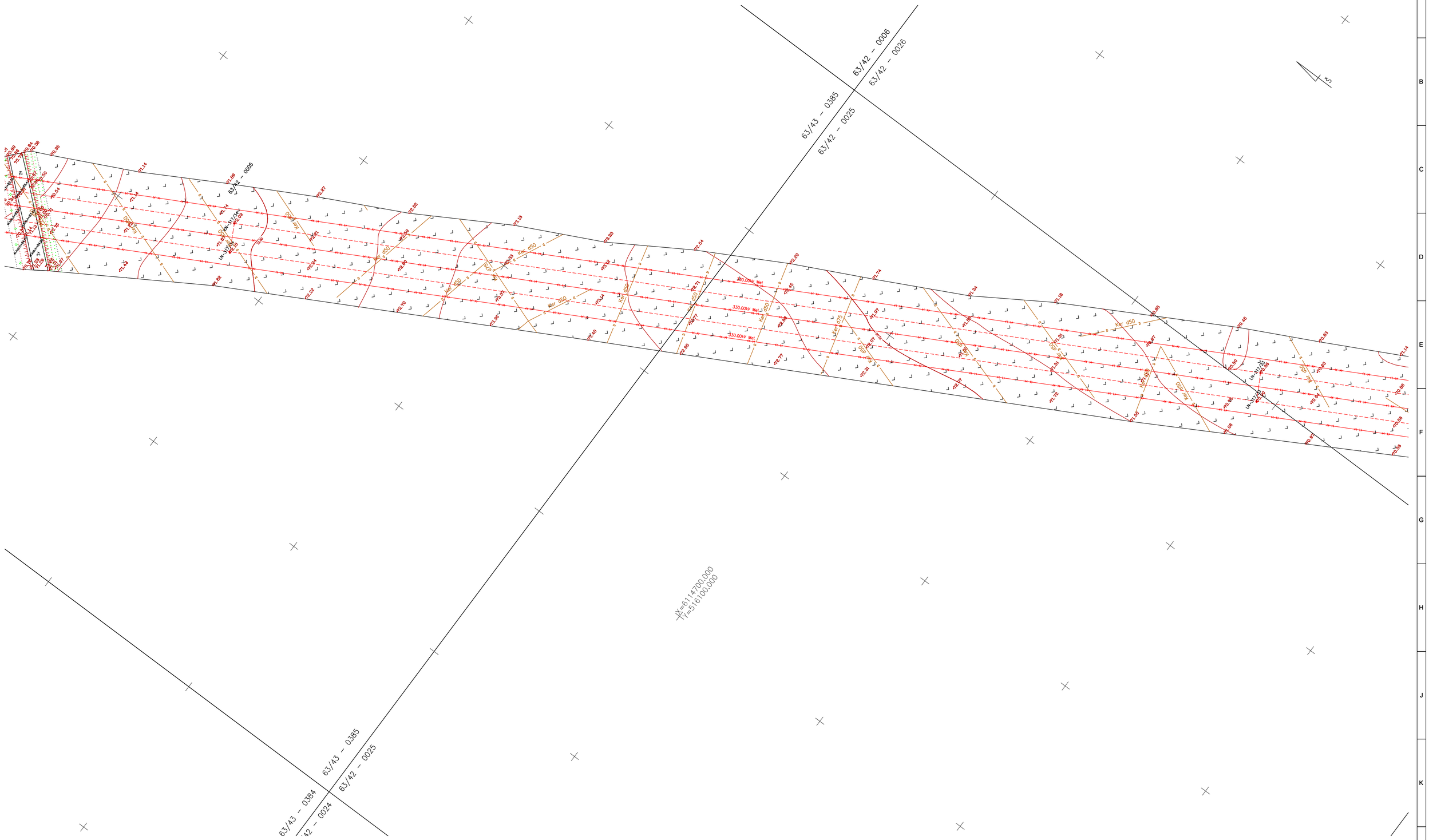
63/42 – 0006
63/42 – 0026
63/43 – 0385
63/42 – 0025
63/42 – 0005
63/43 – 0385
63/42 – 0025
63/43 – 0384
63/42 – 0024
X=6114700.000
Y=516100.000
K2
330.00kV Met
Kab d50
Kab d75
Kab d90
Kab d63
Kab d110
Kab d160
Kab d200
Kab d250
Kab d315
Kab d400
Kab d500
Kab d630
Kab d800
Kab d1000
Kab d1200
Kab d1400
Kab d1600
Kab d1800
Kab d2000
Kab d2200
Kab d2400
Kab d2500
Kab d2800
Kab d3000
Kab d3200
Kab d3500
Kab d3800
Kab d4000
Kab d4200
Kab d4500
Kab d4800
Kab d5000
Kab d5200
Kab d5500
Kab d5800
Kab d6000
Kab d6200
Kab d6500
Kab d6800
Kab d7000
Kab d7200
Kab

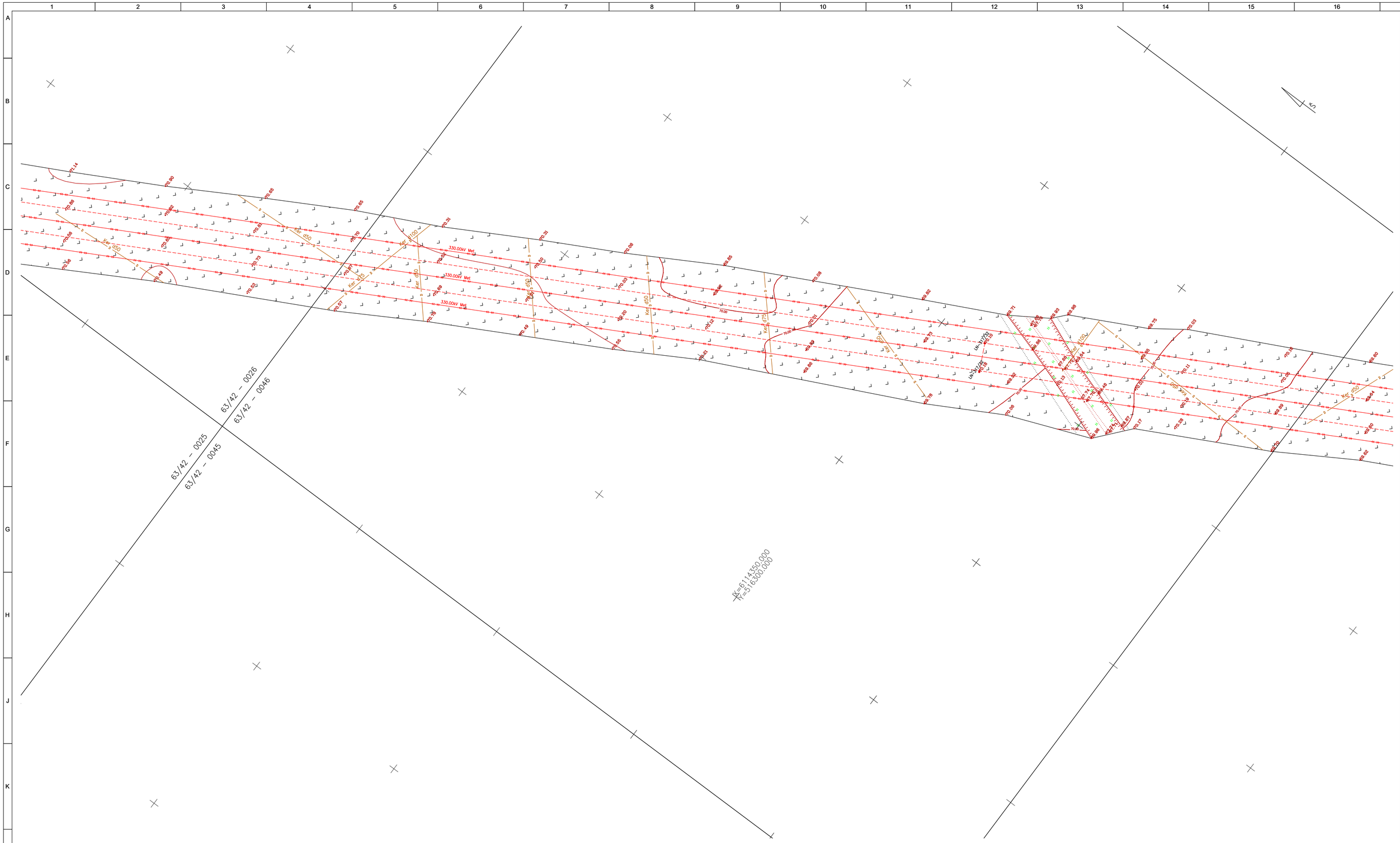

LAIDA / REVISIONS					
Nr/No	Data / Date	Aprašymas / Description	PIA / PM	SPV / DM	SPDV / DL
001	2020-09		ERI	-	VS
002	2020-12	TOPOGRAFIJOS PATIKSLINIMAS / TOPOGRAPHY UPDATE	ERI	-	VS
003	2021-04	TOPOGRAFIJOS PATIKSLINIMAS / TOPOGRAPHY UPDATE	ERI	-	VS

ŠIS DOKUMENTAS YRA PASIRAŠYTAS SAUGIU ELEKTRONINIU PARAŠU IR TURI LAIKO ŽYMĄ / THIS DOCUMENT IS SIGNED ELECTRONICALLY WITH A SAFE ELECTRONIC SIGNATURE AND CONTAINS A TIME STAMP

Co-financed by the Connecting Europe Facility of the European Union

PROJEKTAS / PROJECT

SUTARTIES Nr. / CONTRACT NO. LT 2019.0403 No. 8.1/2019-03

PROJEKTO Nr. / PROJECT NO. RBDTDLTDS1DPS3-XX

Rail Baltica

„NAUJO RUOŽO IŠ KAUNO Į RAMYGALĄ STATYBOS PROJEKTAVIMO IR PROJEKTO VYKDYMO PRIEŽIŪROS PASLAUGOS" (2019-04-03 NR. 8.1/2019-03), RUOŽO ŽEIMIAI-ŠĖTA (DPS3), JONAVOS RAJ. SAV., INŽINERINIAI TOPOGRAFINIAI (GEODEZINIAI) TYRINĖJIMAI

"DESIGN AND DESIGN SUPERVISION SERVICES FOR THE CONSTRUCTION OF THE NEW LINE FROM KAUNAS TO RAMYGALA" (8.1/2019-03), SECTION ŽEIMIAI-ŠĖTA (DPS3), JONAVA DIST. MUN., GEODETIC AND TOPOGRAPHICAL SURVEY

ARCHYVO Nr. / ARCHIVE NO. 19GEL0049

UŽSAKOVAS / CLIENT

RB Rail AS Lietuvos filialas
Gedimino pr. 20
Vilnius
LT-01103
Reg. No. 304430116

STATYTOJAS / BUILDER

AB „LTG Infra"
Geležinkelio g. 2
Vilnius
LT-02100
Reg. No. 305202934

PROJEKTUOTOJAS / CONSULTANT

ĮMONĖ, KVALIF. DOK. Nr / COMPANY, QUALIF. DOC. No.

IDOM
9102

SUBRANGOVAS / SUB-CONTR.

KELPROJEKTAS

DATA / DATE: 2020-09

MASTELIS / SCALE: 1:500

LAPO DYDIS / PAPER SIZE: A1

BRĖŽINIO STATUSAS / DRAWING STATUS
PATEIKTA TVIRTINIMUI
ISSUED FOR APPROVAL

KVAL. PATV. DOK. NR. / QUALIF. DOC. NUM.		V. PAVARDĖ / NAME	PARAŠAS / SIGNATURE
1GKV-942	SPDV / DL	V. SAKALAUSKAS	E-PARAŠAS / E-SIGNED

BRĖŽINIO PAVADINIMAS / DRAWING NAME

TOPOGRAFIJOS PLANAS / TOPOGRAPHICAL PLAN

LT / EN

PROJEKTO KODAS / PROJECT CODE			VIETA/ LOCATION	ŽEIMIAI-ŠĖTA		PROJEKTO DALIES KODAS / DISCIPLINE CODE		
PROJEKTO ID PROJECT ID	LINIJOS ID SECTION ID	RUOŽO ID SUB-SEC. ID	KONSTR. K. VOL. / SYST.	ZONA ZONE	VIETA LOCATION	RBR KODAS RBR CODE	PROJ. DAL. K. LOCAL CODE	PROJ. ETAPAS PROJ. STAGE
RBDTD-LT	DS1	DPS3	ZZZZ	ZZ	ZZZZ	SUR	BD	TP / MD

BRĖŽINIO ŽYMUO / DRAWING MARK:
RBDTDLTDS1DPS3-XX_B-01
RBDTD-LT-DS1-DPS3_IDO_ZZZZ-ZZ_ZZZZ_D2_SUR-BD_MD_00001

LAPŲ NUMERACIJA / SHEET NUMBER: 23 of 120

LAIDA REVISION: 003

A1 (594x841)

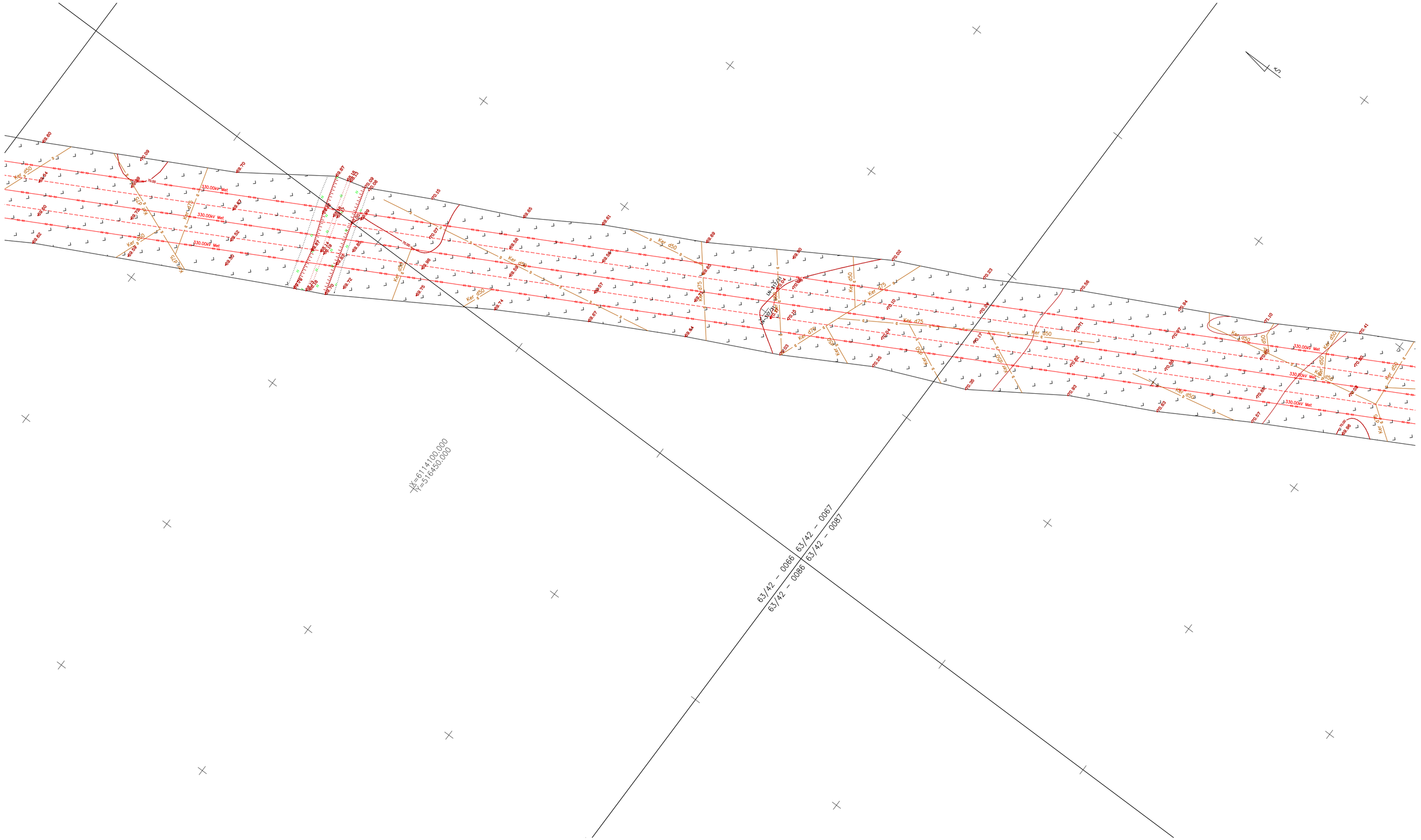

LAIDA / REVISIONS

Nr/No	Data / Date	Aprašymas / Description	PIA / PM	SPV / DM	SPDV / DL
001	2020-09		ERI	-	VS
002	2020-12	TOPOGRAFIJOS PATIKSLINIMAS / TOPOGRAPHY UPDATE	ERI	-	VS
003	2021-04	TOPOGRAFIJOS PATIKSLINIMAS / TOPOGRAPHY UPDATE	ERI	-	VS

ŠIS DOKUMENTAS YRA PASIRAŠYTAS SAUGIU ELEKTRONINIU PARAŠU IR TURI LAIKO ŽYMĄ / THIS DOCUMENT IS SIGNED ELECTRONICALLY WITH A SAFE ELECTRONIC SIGNATURE AND CONTAINS A TIME STAMP

Co-financed by the Connecting Europe Facility of the European Union

PROJEKTAS / PROJECT

SUTARTIES Nr. / CONTRACT NO. LT 2019.0403 No. 8.1/2019-03
PROJEKTO Nr. / PROJECT NO. RBDTDLTDS1DPS3-XX

Rail Baltica

„NAUJO RUOŽO IŠ KAUNO Į RAMYGALĄ STATYBOS PROJEKTAVIMO IR PROJEKTO VYKDYMO PRIEŽIŪROS PASLAUGOS" (2019-04-03 NR. 8.1/2019-03), RUOŽO ŽEIMIAI-ŠĖTA (DPS3), JONAVOS RAJ. SAV., INŽINERINIAI TOPOGRAFINIAI (GEODEZINIAI) TYRINĖJIMAI

"DESIGN AND DESIGN SUPERVISION SERVICES FOR THE CONSTRUCTION OF THE NEW LINE FROM KAUNAS TO RAMYGALA" (8.1/2019-03), SECTION ŽEIMIAI-ŠĖTA (DPS3), JONAVA DIST. MUN., GEODETIC AND TOPOGRAPHICAL SURVEY

ARCHYVO Nr. / ARCHIVE NO. 19GEL0049

UŽSAKOVAS / CLIENT

RB Rail AS Lietuvos filialas
Gedimino pr. 20
Vilnius
LT-01103
Reg. No. 304430116

STATYTOJAS / BUILDER

AB „LTG Infra"
Geležinkelio g. 2
Vilnius
LT-02100
Reg. No. 305202934

PROJEKTUOTOJAS / CONSULTANT

ĮMONĖ, KVALIF. DOK. Nr / COMPANY, QUALIF. DOC. No.

IDOM
9102

SUBRANGOVAS / SUB-CONTR.

KELPROJEKTAS

DATA / DATE	MASTELIS / SCALE	LAPO DYDIS / PAPER SIZE
2020-09	1:500	A1

BRĖŽINIO STATUSAS / DRAWING STATUS
PATEIKTA TVIRTINIMUI
ISSUED FOR APPROVAL

KVAL. PATV. DOK. NR. / QUALIF. DOC. NUM.		V. PAVARDĖ / NAME	PARAŠAS / SIGNATURE
1GKV-942	SPDV / DL	V. SAKALAUSKAS	E-PARAŠAS / E-SIGNED

BRĖŽINIO PAVADINIMAS / DRAWING NAME

TOPOGRAFIJOS PLANAS / TOPOGRAPHICAL PLAN

LT / EN

PROJEKTO KODAS / PROJECT CODE			VIETA/ LOCATION ŽEIMIAI-ŠĖTA			PROJEKTO DALIES KODAS / DISCIPLINE CODE		
PROJEKTO ID PROJECT ID	LINIJOS ID SECTION ID	RUOŽO ID SUB-SEC. ID	KONSTR. K. VOL. / SYST.	ZONA ZONE	VIETA LOCATION	RBR KODAS RBR CODE	PROJ. DAL. K. LOCAL CODE	PROJ. ETAPAS PROJ. STAGE
RBDTD-LT	DS1	DPS3	ZZZZ	ZZ	ZZZZ	SUR	BD	TP / MD

BRĖŽINIO ŽYMUO / DRAWING MARK:
RBDTDLTDS1DPS3-XX_B-01
RBDTD-LT-DS1-DPS3_IDO_ZZZZ-ZZ_ZZZZ_D2_SUR-BD_MD_00001

LAIDA REVISION: 003

LAPŲ NUMERACIJA / SHEET NUMBER: 24 of 120

A1 (594x841)

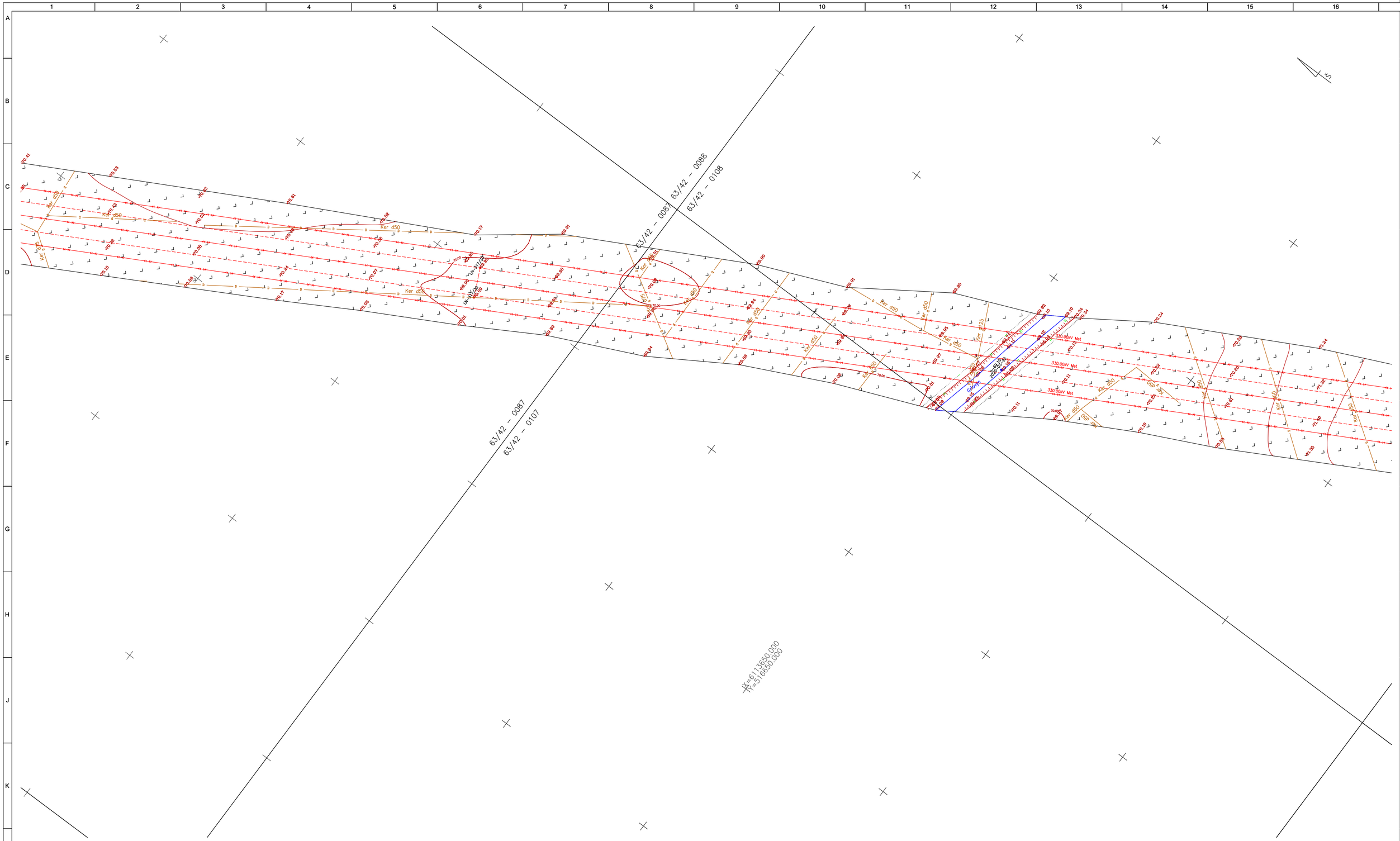
63/42 – 0087
63/42 – 0088
63/42 – 0107
63/42 – 0108
X=6113650.000
Y=516650.000
330.00kV Met
Geodezija
Ker d50
Ker d25
Ker d59
Ker d63
Ker d75
Ker d90
Ker d110
Ker d125
Ker d160
Ker d200
Ker d250
Ker d315
Ker d355
Ker d400
Ker d450
Ker d500
Ker d560
Ker d630
Ker d710
Ker d800
Ker d900
Ker d1000
Ker d1200
Ker d1400
Ker d1600
Ker d1800
Ker d2000
Ker d2200
Ker d2400
Ker d2600
Ker d2800
Ker d3000
Ker d3200
Ker d3400
Ker d3600
Ker d3800
Ker d4000
Ker d4200
Ker d4400
Ker d4600
Ker d4800
Ker

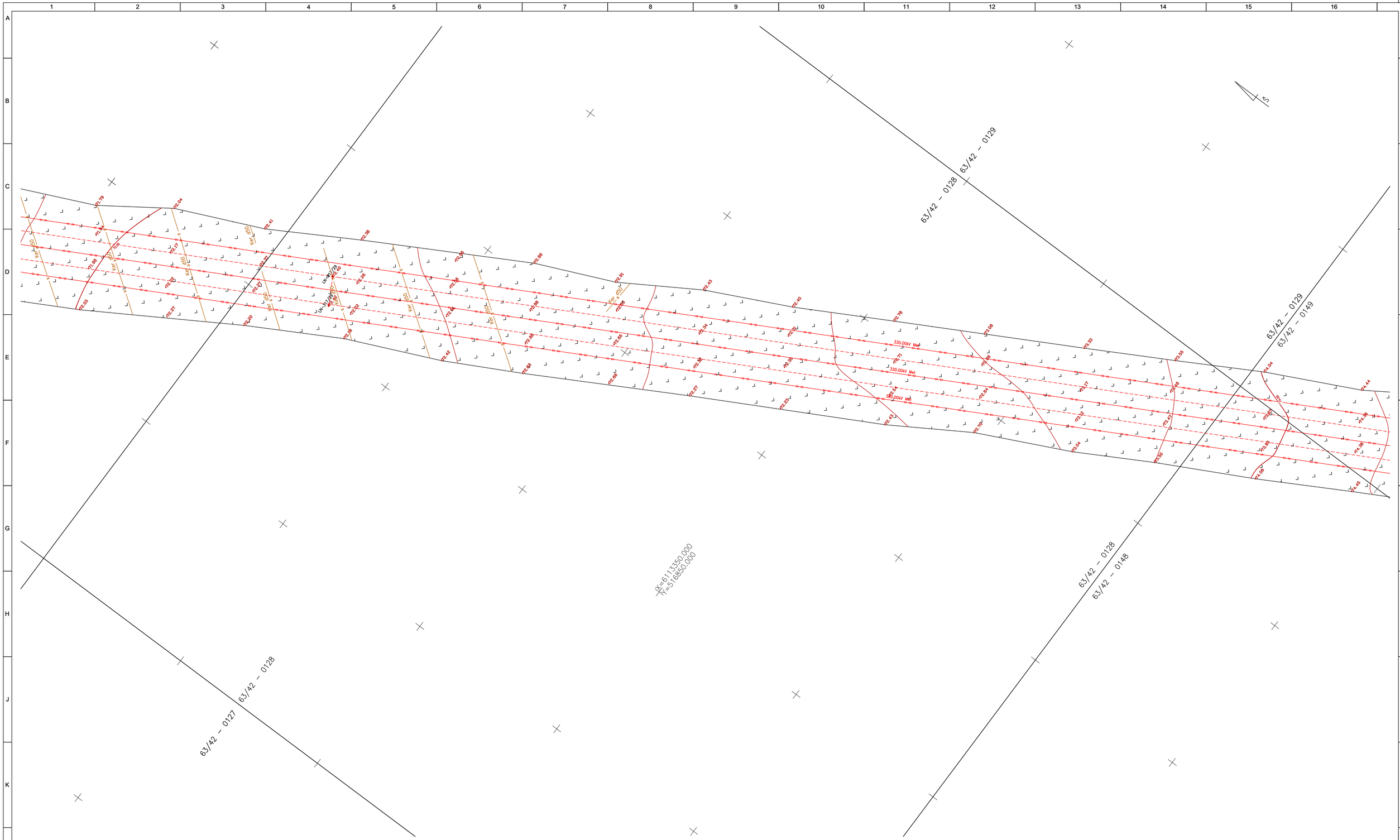

LAIDA / REVISIONS

Nr/No	Data / Date	Aprašymas / Description	PIA / PM	SPV / DM	SPDV / DL
001	2020-09		ERI	-	VS
002	2020-12	TOPOGRAFIJOS PATIKSLINIMAS / TOPOGRAPHY UPDATE	ERI	-	VS
003	2021-04	TOPOGRAFIJOS PATIKSLINIMAS / TOPOGRAPHY UPDATE	ERI	-	VS

ŠIS DOKUMENTAS YRA PASIRAŠYTAS SAUGIU ELEKTRONINIU PARAŠU IR TURI LAIKO ŽYMĄ / THIS DOCUMENT IS SIGNED ELECTRONICALLY WITH A SAFE ELECTRONIC SIGNATURE AND CONTAINS A TIME STAMP

Co-financed by the Connecting Europe Facility of the European Union

PROJEKTAS / PROJECT

SUTARTIES Nr. / CONTRACT NO. LT 2019.0403 No. 8.1/2019-03
PROJEKTO Nr. / PROJECT NO. RBDTDLTDS1DPS3-XX

Rail Baltica

„NAUJO RUOŽO IŠ KAUNO Į RAMYGALĄ STATYBOS PROJEKTAVIMO IR PROJEKTO VYKDYMO PRIEŽIŪROS PASLAUGOS" (2019-04-03 NR. 8.1/2019-03), RUOŽO ŽEIMIAI-ŠĖTA (DPS3), JONAVOS RAJ. SAV., INŽINERINIAI TOPOGRAFINIAI (GEODEZINIAI) TYRINĖJIMAI

"DESIGN AND DESIGN SUPERVISION SERVICES FOR THE CONSTRUCTION OF THE NEW LINE FROM KAUNAS TO RAMYGALA" (8.1/2019-03), SECTION ŽEIMIAI-ŠĖTA (DPS3), JONAVA DIST. MUN., GEODETIC AND TOPOGRAPHICAL SURVEY

ARCHYVO Nr. / ARCHIVE NO. 19GEL0049

UŽSAKOVAS / CLIENT

RB Rail AS Lietuvos filialas
Gedimino pr. 20
Vilnius
LT-01103
Reg. No. 304430116

STATYTOJAS / BUILDER

AB „LTG Infra"
Geležinkelio g. 2
Vilnius
LT-02100
Reg. No. 305202934

PROJEKTUOTOJAS / CONSULTANT

ĮMONĖ, KVALIF. DOK. Nr / COMPANY, QUALIF. DOC. No.

IDOM
9102

SUBRANGOVAS / SUB-CONTR.

KELPROJEKTAS

DATA / DATE: 2020-09

MASTELIS / SCALE: 1:500

LAPO DYDIS / PAPER SIZE: A1

BRĖŽINIO STATUSAS / DRAWING STATUS
PATEIKTA TVIRTINIMUI
ISSUED FOR APPROVAL

KVAL. PATV. DOK. NR. / QUALIF. DOC. NUM.		V. PAVARDĖ / NAME	PARAŠAS / SIGNATURE
1GKV-942	SPDV / DL	V. SAKALAUSKAS	E-PARAŠAS / E-SIGNED

BRĖŽINIO PAVADINIMAS / DRAWING NAME

TOPOGRAFIJOS PLANAS / TOPOGRAPHICAL PLAN

LT / EN

PROJEKTO KODAS / PROJECT CODE			VIETA/ LOCATION ŽEIMIAI-ŠĖTA			PROJEKTO DALIES KODAS / DISCIPLINE CODE		
PROJEKTO ID PROJECT ID	LINIJOS ID SECTION ID	RUOŽO ID SUB-SEC. ID	KONSTR. K. VOL. / SYST.	ZONA ZONE	VIETA LOCATION	RBR KODAS RBR CODE	PROJ. DAL. K. LOCAL CODE	PROJ. ETAPAS PROJ. STAGE
RBDTD-LT	DS1	DPS3	ZZZZ	ZZ	ZZZZ	SUR	BD	TP / MD

BRĖŽINIO ŽYMUO / DRAWING MARK:
RBDTDLTDS1DPS3-XX_B-01
RBDTD-LT-DS1-DPS3_IDO_ZZZZ-ZZ_ZZZZ_D2_SUR-BD_MD_00001

LAIDA REVISION: 003

LAPŲ NUMERACIJA / SHEET NUMBER: 26 of 120

A1 (594x841)

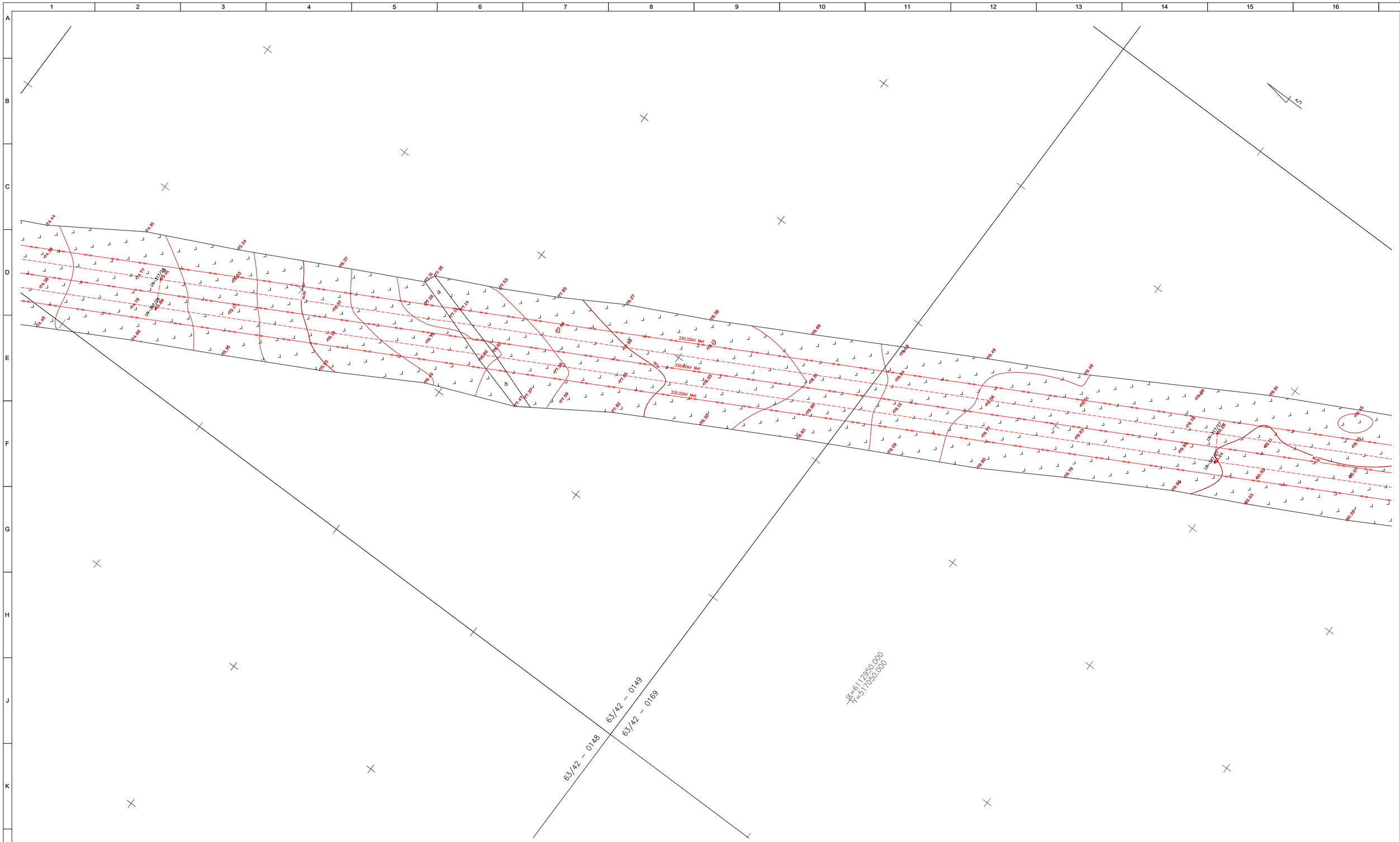

LAIDA / REVISIONS					
Nr/No	Data / Date	Aprašymas / Description	PIA / PM	SPV / DM	SPDV / DL
001	2020-09		ERI	-	VS
002	2020-12	TOPOGRAFIJOS PATIKSLINIMAS / TOPOGRAPHY UPDATE	ERI	-	VS
003	2021-04	TOPOGRAFIJOS PATIKSLINIMAS / TOPOGRAPHY UPDATE	ERI	-	VS

ŠIS DOKUMENTAS YRA PASIRAŠYTAS SAUGIU ELEKTRONINIU PARAŠU IR TURI LAIKO ŽYMĄ / THIS DOCUMENT IS SIGNED ELECTRONICALLY WITH A SAFE ELECTRONIC SIGNATURE AND CONTAINS A TIME STAMP

Co-financed by the Connecting Europe Facility of the European Union

PROJEKTAS / PROJECT

SUTARTIES Nr. / CONTRACT NO. LT 2019.0403 No. 8.1/2019-03

PROJEKTO Nr. / PROJECT NO. RBDTDLTDS1DPS3-XX

Rail Baltica

„NAUJO RUOŽO IŠ KAUNO Į RAMYGALĄ STATYBOS PROJEKTAVIMO IR PROJEKTO VYKDYMO PRIEŽIŪROS PASLAUGOS" (2019-04-03 NR. 8.1/2019-03), RUOŽO ŽEIMIAI-ŠĖTA (DPS3), JONAVOS RAJ. SAV., INŽINERINIAI TOPOGRAFINIAI (GEODEZINIAI) TYRINĖJIMAI

"DESIGN AND DESIGN SUPERVISION SERVICES FOR THE CONSTRUCTION OF THE NEW LINE FROM KAUNAS TO RAMYGALA" (8.1/2019-03), SECTION ŽEIMIAI-ŠĖTA (DPS3), JONAVA DIST. MUN., GEODETIC AND TOPOGRAPHICAL SURVEY

ARCHYVO Nr. / ARCHIVE NO. 19GEL0049

UŽSAKOVAS / CLIENT

RB Rail AS Lietuvos filialas
Gedimino pr. 20
Vilnius
LT-01103
Reg. No. 304430116

STATYTOJAS / BUILDER

AB „LTG Infra"
Geležinkelio g. 2
Vilnius
LT-02100
Reg. No. 305202934

PROJEKTUOTOJAS / CONSULTANT

ĮMONĖ, KVALIF. DOK. Nr / COMPANY, QUALIF. DOC. No.

IDOM
9102

SUBRANGOVAS / SUB-CONTR.

KELPROJEKTAS

DATA / DATE: 2020-09

MASTELIS / SCALE: 1:500

LAPO DYDIS / PAPER SIZE: A1

BRĖŽINIO STATUSAS / DRAWING STATUS
PATEIKTA TVIRTINIMUI
ISSUED FOR APPROVAL

KVAL. PATV. DOK. NR. / QUALIF. DOC. NUM.		V. PAVARDĖ / NAME	PARAŠAS / SIGNATURE
1GKV-942	SPDV / DL	V. SAKALAUSKAS	E-PARAŠAS / E-SIGNED

BRĖŽINIO PAVADINIMAS / DRAWING NAME

TOPOGRAFIJOS PLANAS / TOPOGRAPHICAL PLAN

LT / EN

PROJEKTO KODAS / PROJECT CODE			VIETA/ LOCATION ŽEIMIAI-ŠĖTA			PROJEKTO DALIES KODAS / DISCIPLINE CODE		
PROJEKTO ID PROJECT ID	LINIJOS ID SECTION ID	RUOŽO ID SUB-SEC. ID	KONSTR. K. VOL. / SYST.	ZONA ZONE	VIETA LOCATION	RBR KODAS RBR CODE	PROJ. DAL. K. LOCAL CODE	PROJ. ETAPAS PROJ. STAGE
RBDTD-LT	DS1	DPS3	ZZZZ	ZZ	ZZZZ	SUR	BD	TP / MD

BRĖŽINIO ŽYMUO / DRAWING MARK:
RBDTDLTDS1DPS3-XX_B-01
RBDTD-LT-DS1-DPS3_IDO_ZZZZ-ZZ_ZZZZ_D2_SUR-BD_MD_00001

LAIDA REVISION: 003

LAPŲ NUMERACIJA / SHEET NUMBER: 27 of 120

A1 (594x841)

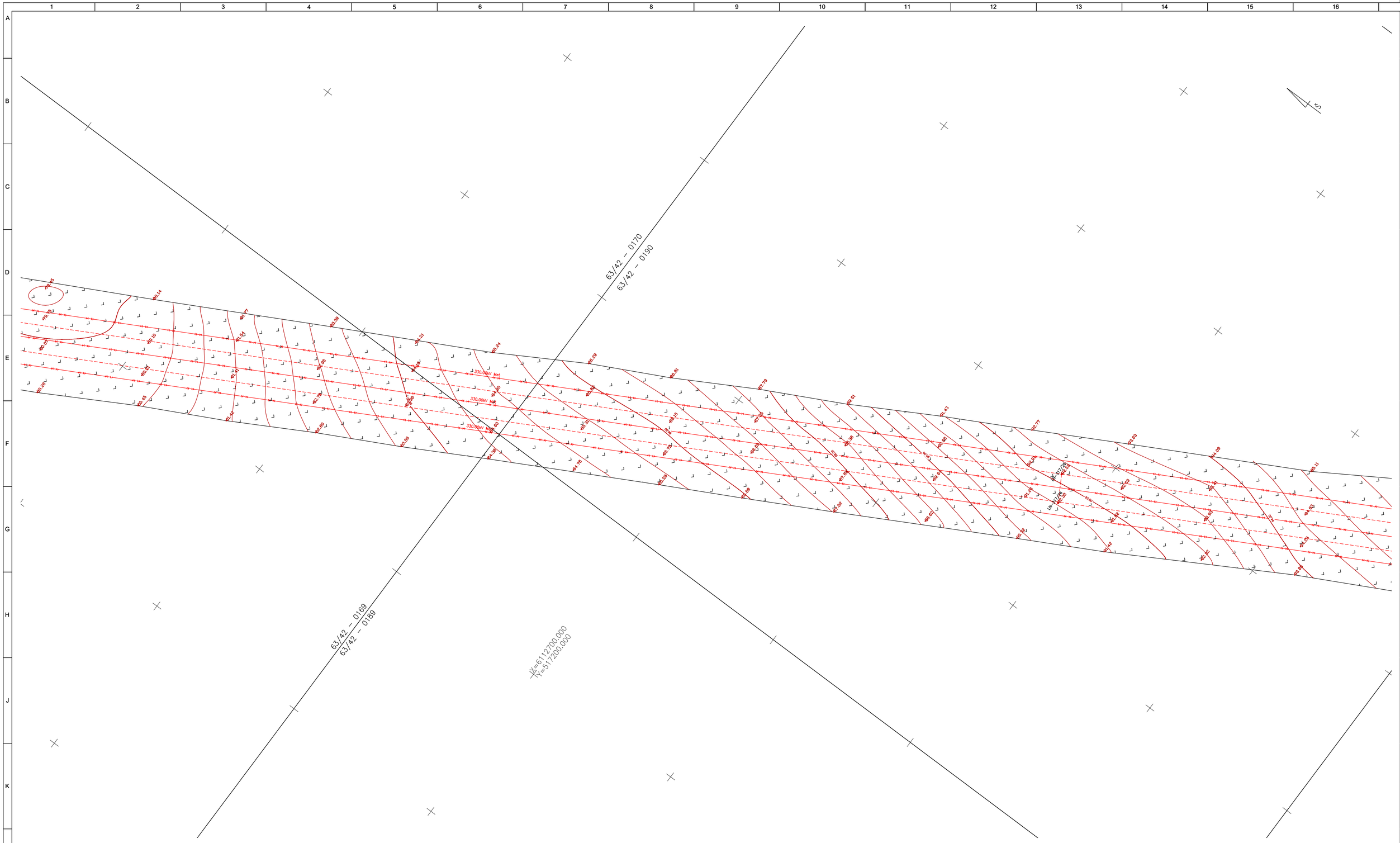

LAIDA / REVISIONS					
Nr/No	Data / Date	Aprašymas / Description	PIA / PM	SPV / DM	SPDV / DL
001	2020-09		ERI	-	VS
002	2020-12	TOPOGRAFIJOS PATIKSLINIMAS / TOPOGRAPHY UPDATE	ERI	-	VS
003	2021-04	TOPOGRAFIJOS PATIKSLINIMAS / TOPOGRAPHY UPDATE	ERI	-	VS

ŠIS DOKUMENTAS YRA PASIRAŠYTAS SAUGIU ELEKTRONINIU PARAŠU IR TURI LAIKO ŽYMĄ / THIS DOCUMENT IS SIGNED ELECTRONICALLY WITH A SAFE ELECTRONIC SIGNATURE AND CONTAINS A TIME STAMP

Co-financed by the Connecting Europe Facility of the European Union

PROJEKTAS / PROJECT
SUTARTIES Nr. / CONTRACT NO. LT 2019.0403 No. 8.1/2019-03
PROJEKTO Nr. / PROJECT NO. RBDTDLTDS1DPS3-XX

Rail Baltica

„NAUJO RUOŽO IŠ KAUNO Į RAMYGALĄ STATYBOS PROJEKTAVIMO IR PROJEKTO VYKDYMO PRIEŽIŪROS PASLAUGOS" (2019-04-03 NR. 8.1/2019-03), RUOŽO ŽEIMIAI-ŠĖTA (DPS3), JONAVOS RAJ. SAV., INŽINERINIAI TOPOGRAFINIAI (GEODEZINIAI) TYRINĖJIMAI

"DESIGN AND DESIGN SUPERVISION SERVICES FOR THE CONSTRUCTION OF THE NEW LINE FROM KAUNAS TO RAMYGALA" (8.1/2019-03), SECTION ŽEIMIAI-ŠĖTA (DPS3), JONAVA DIST. MUN., GEODETIC AND TOPOGRAPHICAL SURVEY

ARCHYVO Nr. / ARCHIVE NO. 19GEL0049

UŽSAKOVAS / CLIENT	PROJEKTUOTOJAS / CONSULTANT
RB Rail AS Lietuvos filialas Gedimino pr. 20 Vilnius LT-01103 Reg. No. 304430116	ĮMONĖ, KVALIF. DOK. Nr / COMPANY, QUALIF. DOC. No. IDOM 9102
STATYTOJAS / BUILDER	SUBRANGOVAS / SUB-CONTR.
AB „LTG Infra" Geležinkelio g. 2 Vilnius LT-02100 Reg. No. 305202934	KELPROJEKTAS

DATA / DATE	MASTELIS / SCALE	LAPO DYDIS / PAPER SIZE
2020-09	1:500	A1

BRĖŽINIO STATUSAS / DRAWING STATUS
PATEIKTA TVIRTINIMUI
ISSUED FOR APPROVAL

KVAL. PATV. DOK. NR. / QUALIF. DOC. NUM.		V. PAVARDĖ / NAME	PARAŠAS / SIGNATURE
1GKV-942	SPDV / DL	V. SAKALAUSKAS	E-PARAŠAS / E-SIGNED

BRĖŽINIO PAVADINIMAS / DRAWING NAME

TOPOGRAFIJOS PLANAS / TOPOGRAPHICAL PLAN

LT / EN

PROJEKTO KODAS / PROJECT CODE			VIETA/ LOCATION ŽEIMIAI-ŠĖTA			PROJEKTO DALIES KODAS / DISCIPLINE CODE		PROJ. ETAPAS PROJ. STAGE
PROJEKTO ID PROJECT ID	LINIJOS ID SECTION ID	RUOŽO ID SUB-SEC. ID	KONSTR. K. VOL. / SYST.	ZONA ZONE	VIETA LOCATION	RBR KODAS RBR CODE	PROJ. DAL. K. LOCAL CODE	TP / MD
RBDTD-LT	DS1	DPS3	ZZZZ	ZZ	ZZZZ	SUR	BD	

BRĖŽINIO ŽYMUO / DRAWING MARK:
RBDTDLTDS1DPS3-XX_B-01
RBDTD-LT-DS1-DPS3_IDO_ZZZZ-ZZ_ZZZZ_D2_SUR-BD_MD_00001

LAIDA REVISION: 003

LAPŲ NUMERACIJA / SHEET NUMBER: 28 of 120

A1 (594x841)

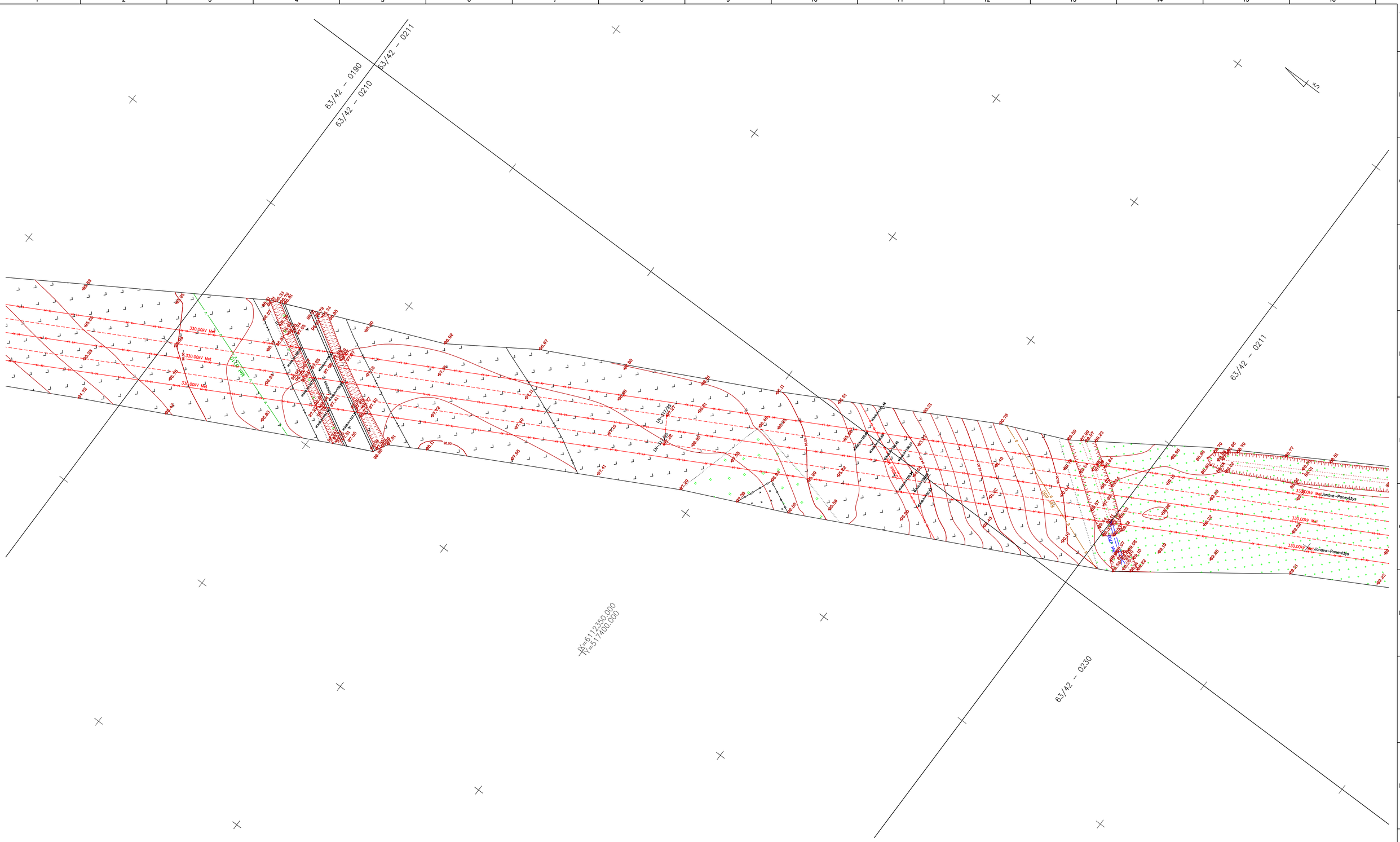

LAIDA / REVISIONS					
Nr/No	Data / Date	Aprašymas / Description	PIA / PM	SPV / DM	SPDV / DL
001	2020-09		ERI	-	VS
002	2020-12	TOPOGRAFIJOS PATIKSLINIMAS / TOPOGRAPHY UPDATE	ERI	-	VS
003	2021-04	TOPOGRAFIJOS PATIKSLINIMAS / TOPOGRAPHY UPDATE	ERI	-	VS

ŠIS DOKUMENTAS YRA PASIRAŠYTAS SAUGIU ELEKTRONINIU PARAŠU IR TURI LAIKO ŽYMĄ / THIS DOCUMENT IS SIGNED ELECTRONICALLY WITH A SAFE ELECTRONIC SIGNATURE AND CONTAINS A TIME STAMP

Co-financed by the Connecting Europe Facility of the European Union

PROJEKTAS / PROJECT

SUTARTIES Nr. / CONTRACT NO. LT 2019.0403 No. 8.1/2019-03

PROJEKTO Nr. / PROJECT NO. RBDTDLTDS1DPS3-XX

Rail Baltica

„NAUJO RUOŽO IŠ KAUNO Į RAMYGALĄ STATYBOS PROJEKTAVIMO IR PROJEKTO VYKDYMO PRIEŽIŪROS PASLAUGOS" (2019-04-03 NR. 8.1/2019-03), RUOŽO ŽEIMIAI-ŠĖTA (DPS3), JONAVOS RAJ. SAV., INŽINERINIAI TOPOGRAFINIAI (GEODEZINIAI) TYRINĖJIMAI

"DESIGN AND DESIGN SUPERVISION SERVICES FOR THE CONSTRUCTION OF THE NEW LINE FROM KAUNAS TO RAMYGALA" (8.1/2019-03), SECTION ŽEIMIAI-ŠĖTA (DPS3), JONAVA DIST. MUN., GEODETIC AND TOPOGRAPHICAL SURVEY

ARCHYVO Nr. / ARCHIVE NO. 19GEL0049

UŽSAKOVAS / CLIENT

RB Rail AS Lietuvos filialas
Gedimino pr. 20
Vilnius
LT-01103
Reg. No. 304430116

STATYTOJAS / BUILDER

AB „LTG Infra"
Geležinkelio g. 2
Vilnius
LT-02100
Reg. No. 305202934

PROJEKTUOTOJAS / CONSULTANT

ĮMONĖ, KVALIF. DOK. Nr / COMPANY, QUALIF. DOC. No.

IDOM
9102

SUBRANGOVAS / SUB-CONTR.

KELPROJEKTAS

DATA / DATE: 2020-09

MASTELIS / SCALE: 1:500

LAPO DYDIS / PAPER SIZE: A1

BRĖŽINIO STATUSAS / DRAWING STATUS
PATEIKTA TVIRTINIMUI
ISSUED FOR APPROVAL

KVAL. PATV. DOK. NR. / QUALIF. DOC. NUM.		V. PAVARDĖ / NAME	PARAŠAS / SIGNATURE
1GKV-942	SPDV / DL	V. SAKALAUSKAS	E-PARAŠAS / E-SIGNED

BRĖŽINIO PAVADINIMAS / DRAWING NAME

TOPOGRAFIJOS PLANAS / TOPOGRAPHICAL PLAN

LT / EN

PROJEKTO KODAS / PROJECT CODE			VIETA/ LOCATION ŽEIMIAI-ŠĖTA			PROJEKTO DALIES KODAS / DISCIPLINE CODE		
PROJEKTO ID PROJECT ID	LINIJOS ID SECTION ID	RUOŽO ID SUB-SEC. ID	KONSTR. K. VOL. / SYST.	ZONA ZONE	VIETA LOCATION	RBR KODAS RBR CODE	PROJ. DAL. K. LOCAL CODE	PROJ. ETAPAS PROJ. STAGE
RBDTD-LT	DS1	DPS3	ZZZZ	ZZ	ZZZZ	SUR	BD	TP / MD

BRĖŽINIO ŽYMUO / DRAWING MARK:
RBDTDLTDS1DPS3-XX_B-01
RBDTD-LT-DS1-DPS3_IDO_ZZZZ-ZZ_ZZZZ_D2_SUR-BD_MD_00001

LAIDA REVISION: 003

LAPŲ NUMERACIJA / SHEET NUMBER: 29 of 120

A1 (594x841)

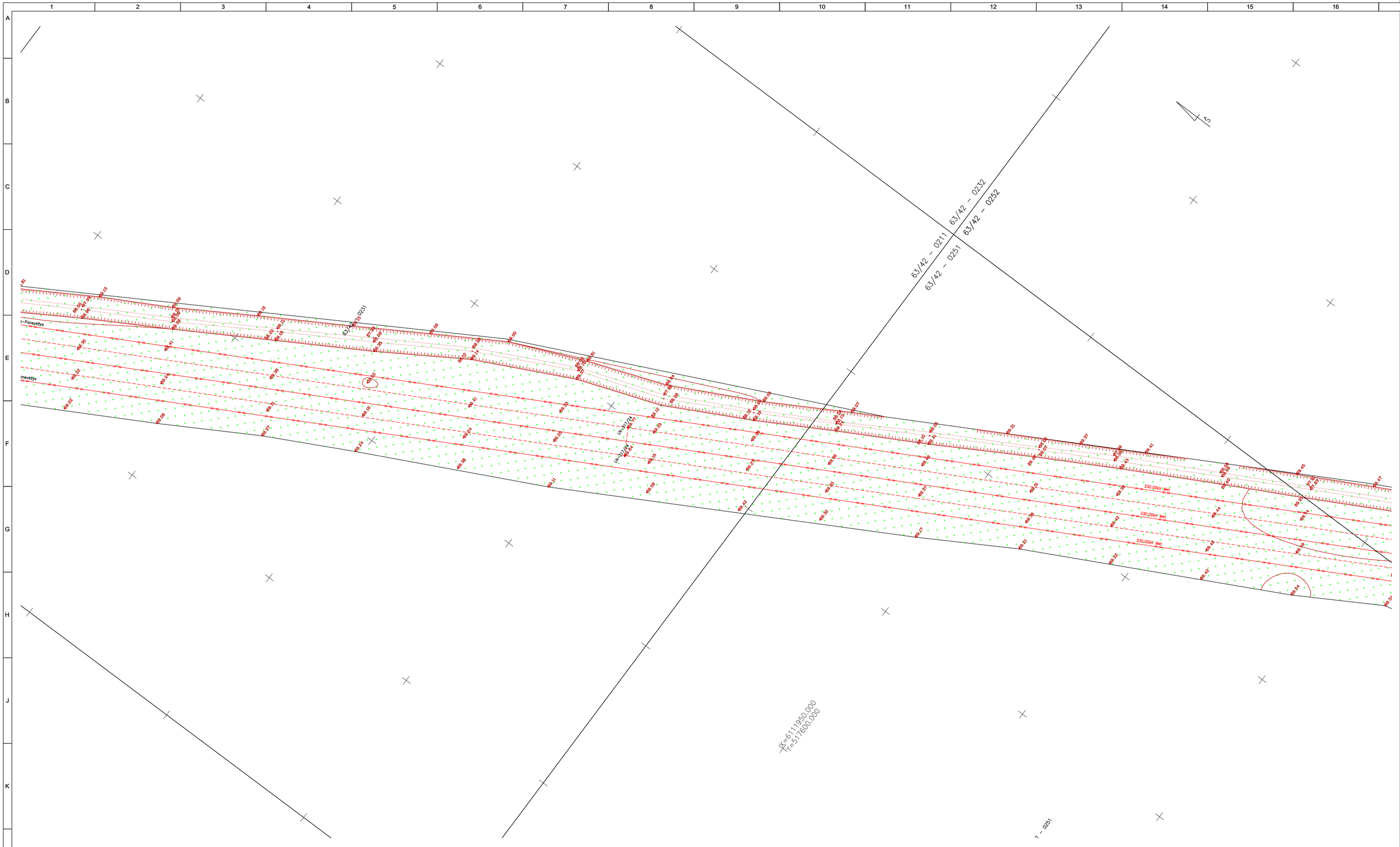

LAIDA / REVISIONS					
Nr/No	Data / Date	Aprašymas / Description	PIA / PM	SPV / DM	SPDV / DL
001	2020-09		ERI	-	VS
002	2020-12	TOPOGRAFIJOS PATIKSLINIMAS / TOPOGRAPHY UPDATE	ERI	-	VS
003	2021-04	TOPOGRAFIJOS PATIKSLINIMAS / TOPOGRAPHY UPDATE	ERI	-	VS

ŠIS DOKUMENTAS YRA PASIRAŠYTAS SAUGIU ELEKTRONINIU PARAŠU IR TURI LAIKO ŽYMĄ / THIS DOCUMENT IS SIGNED ELECTRONICALLY WITH A SAFE ELECTRONIC SIGNATURE AND CONTAINS A TIME STAMP

Co-financed by the Connecting Europe Facility of the European Union

PROJEKTAS / PROJECT

SUTARTIES Nr. / CONTRACT NO. LT 2019.0403 No. 8.1/2019-03

PROJEKTO Nr. / PROJECT NO. RBDTDLTDS1DPS3-XX

Rail Baltica

„NAUJO RUOŽO IŠ KAUNO Į RAMYGALĄ STATYBOS PROJEKTAVIMO IR PROJEKTO VYKDYMO PRIEŽIŪROS PASLAUGOS" (2019-04-03 NR. 8.1/2019-03), RUOŽO ŽEIMIAI-ŠĖTA (DPS3), JONAVOS RAJ. SAV., INŽINERINIAI TOPOGRAFINIAI (GEODEZINIAI) TYRINĖJIMAI

"DESIGN AND DESIGN SUPERVISION SERVICES FOR THE CONSTRUCTION OF THE NEW LINE FROM KAUNAS TO RAMYGALA" (8.1/2019-03), SECTION ŽEIMIAI-ŠĖTA (DPS3), JONAVA DIST. MUN., GEODETIC AND TOPOGRAPHICAL SURVEY

ARCHYVO Nr. / ARCHIVE NO. 19GEL0049

UŽSAKOVAS / CLIENT

RB Rail AS Lietuvos filialas
Gedimino pr. 20
Vilnius
LT-01103
Reg. No. 304430116

STATYTOJAS / BUILDER

AB „LTG Infra"
Geležinkelio g. 2
Vilnius
LT-02100
Reg. No. 305202934

PROJEKTUOTOJAS / CONSULTANT

ĮMONĖ, KVALIF. DOK. Nr / COMPANY, QUALIF. DOC. No.

IDOM
9102

SUBRANGOVAS / SUB-CONTR.

KELPROJEKTAS

DATA / DATE: 2020-09

MASTELIS / SCALE: 1:500

LAPO DYDIS / PAPER SIZE: A1

BRĖŽINIO STATUSAS / DRAWING STATUS
PATEIKTA TVIRTINIMUI
ISSUED FOR APPROVAL

KVAL. PATV. DOK. NR. / QUALIF. DOC. NUM.		V. PAVARDĖ / NAME	PARAŠAS / SIGNATURE
1GKV-942	SPDV / DL	V. SAKALAUSKAS	E-PARAŠAS / E-SIGNED

BRĖŽINIO PAVADINIMAS / DRAWING NAME

TOPOGRAFIJOS PLANAS / TOPOGRAPHICAL PLAN

LT / EN

PROJEKTO KODAS / PROJECT CODE			VIETA/ LOCATION ŽEIMIAI-ŠĖTA			PROJEKTO DALIES KODAS / DISCIPLINE CODE		
PROJEKTO ID PROJECT ID	LINIJOS ID SECTION ID	RUOŽO ID SUB-SEC. ID	KONSTR. K. VOL. / SYST.	ZONA ZONE	VIETA LOCATION	RBR KODAS RBR CODE	PROJ. DAL. K. LOCAL CODE	PROJ. ETAPAS PROJ. STAGE
RBDTD-LT	DS1	DPS3	ZZZZ	ZZ	ZZZZ	SUR	BD	TP / MD

BRĖŽINIO ŽYMUO / DRAWING MARK:
RBDTDLTDS1DPS3-XX_B-01
RBDTD-LT-DS1-DPS3_IDO_ZZZZ-ZZ_ZZZZ_D2_SUR-BD_MD_00001

LAIDA REVISION: 003

LAPŲ NUMERACIJA / SHEET NUMBER: 30 of 120

A1 (594x841)

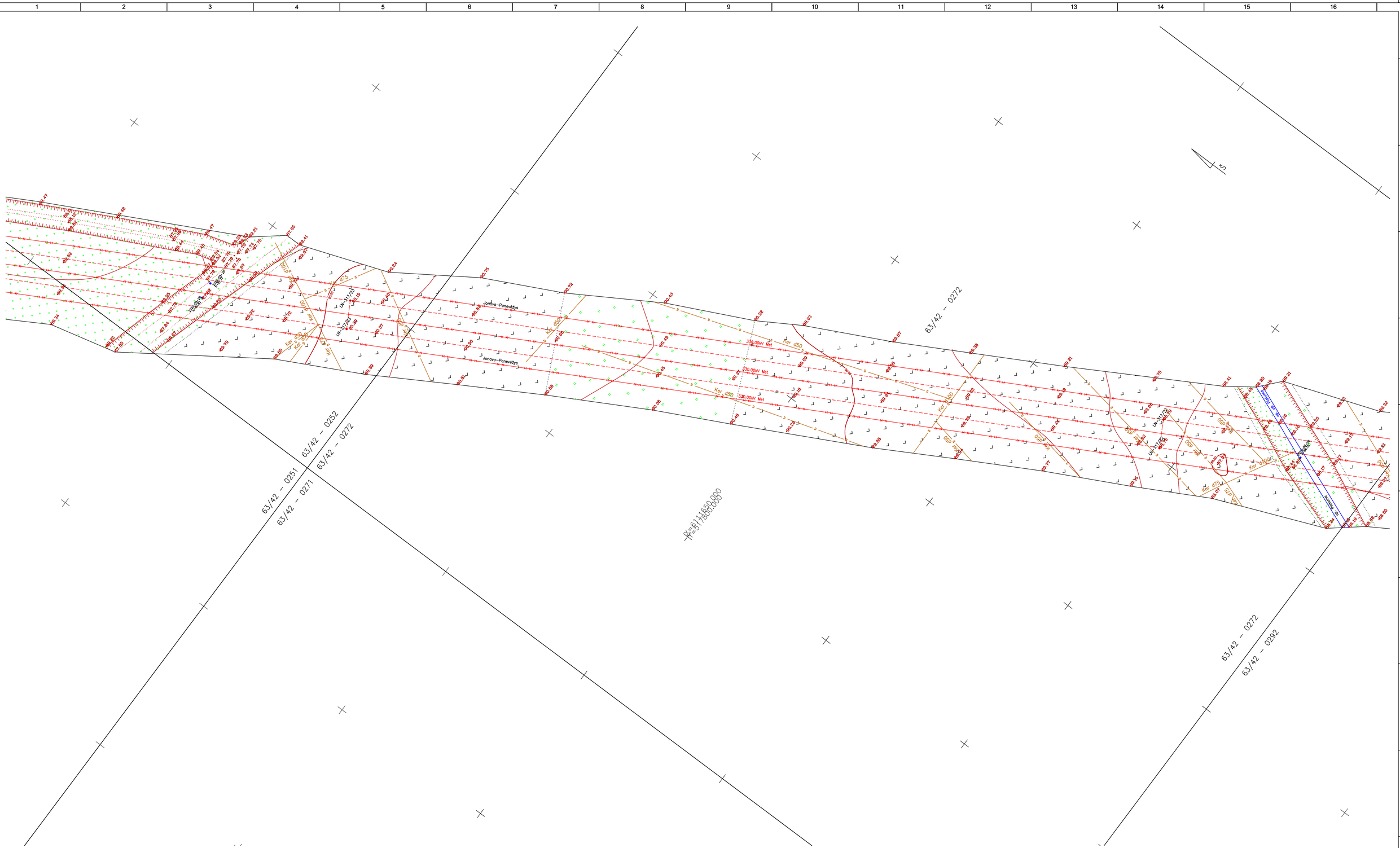

LAIDA / REVISIONS					
Nr/No	Data / Date	Aprašymas / Description	PIA / PM	SPV / DM	SPDV / DL
001	2020-09		ERI	-	VS
002	2020-12	TOPOGRAFIJOS PATIKSLINIMAS / TOPOGRAPHY UPDATE	ERI	-	VS
003	2021-04	TOPOGRAFIJOS PATIKSLINIMAS / TOPOGRAPHY UPDATE	ERI	-	VS

ŠIS DOKUMENTAS YRA PASIRAŠYTAS SAUGIU ELEKTRONINIU PARAŠU IR TURI LAIKO ŽYMĄ / THIS DOCUMENT IS SIGNED ELECTRONICALLY WITH A SAFE ELECTRONIC SIGNATURE AND CONTAINS A TIME STAMP

Co-financed by the Connecting Europe Facility of the European Union

PROJEKTAS / PROJECT

SUTARTIES Nr. / CONTRACT NO. LT 2019.0403 No. 8.1/2019-03

PROJEKTO Nr. / PROJECT NO. RBDTDLTDS1DPS3-XX

Rail Baltica

„NAUJO RUOŽO IŠ KAUNO Į RAMYGALĄ STATYBOS PROJEKTAVIMO IR PROJEKTO VYKDYMO PRIEŽIŪROS PASLAUGOS" (2019-04-03 NR. 8.1/2019-03), RUOŽO ŽEIMIAI-ŠĖTA (DPS3), JONAVOS RAJ. SAV., INŽINERINIAI TOPOGRAFINIAI (GEODEZINIAI) TYRINĖJIMAI

"DESIGN AND DESIGN SUPERVISION SERVICES FOR THE CONSTRUCTION OF THE NEW LINE FROM KAUNAS TO RAMYGALA" (8.1/2019-03), SECTION ŽEIMIAI-ŠĖTA (DPS3), JONAVA DIST. MUN., GEODETIC AND TOPOGRAPHICAL SURVEY

ARCHYVO Nr. / ARCHIVE NO. 19GEL0049

UŽSAKOVAS / CLIENT

RB Rail AS Lietuvos filialas
Gedimino pr. 20
Vilnius
LT-01103
Reg. No. 304430116

STATYTOJAS / BUILDER

AB „LTG Infra"
Geležinkelio g. 2
Vilnius
LT-02100
Reg. No. 305202934

PROJEKTUOTOJAS / CONSULTANT

ĮMONĖ, KVALIF. DOK. Nr / COMPANY, QUALIF. DOC. No.

IDOM
9102

SUBRANGOVAS / SUB-CONTR.

KELPROJEKTAS

DATA / DATE: 2020-09

MASTELIS / SCALE: 1:500

LAPO DYDIS / PAPER SIZE: A1

BRĖŽINIO STATUSAS / DRAWING STATUS: PATEIKTA TVIRTINIMUI / ISSUED FOR APPROVAL

KVAL. PATV. DOK. NR. / QUALIF. DOC. NUM.		V. PAVARDĖ / NAME	PARAŠAS / SIGNATURE
1GKV-942	SPDV / DL	V. SAKALAUSKAS	E-PARAŠAS / E-SIGNED

BRĖŽINIO PAVADINIMAS / DRAWING NAME

TOPOGRAFIJOS PLANAS / TOPOGRAPHICAL PLAN

LT / EN

PROJEKTO KODAS / PROJECT CODE			VIETA/ LOCATION ŽEIMIAI-ŠĖTA			PROJEKTO DALIES KODAS / DISCIPLINE CODE		
PROJEKTO ID PROJECT ID	LINIJOS ID SECTION ID	RUOŽO ID SUB-SEC. ID	KONSTR. K. VOL. / SYST.	ZONA ZONE	VIETA LOCATION	RBR KODAS RBR CODE	PROJ. DAL. K. LOCAL CODE	PROJ. ETAPAS PROJ. STAGE
RBDTD-LT	DS1	DPS3	ZZZZ	ZZ	ZZZZ	SUR	BD	TP / MD

BRĖŽINIO ŽYMUO / DRAWING MARK: RBDTDLTDS1DPS3-XX_B-01

RBDTD-LT-DS1-DPS3_IDO_ZZZZ-ZZ_ZZZZ_D2_SUR-BD_MD_00001

LAIDA REVISION: 003

LAPŲ NUMERACIJA / SHEET NUMBER: 31 of 120

A1 (594x841)

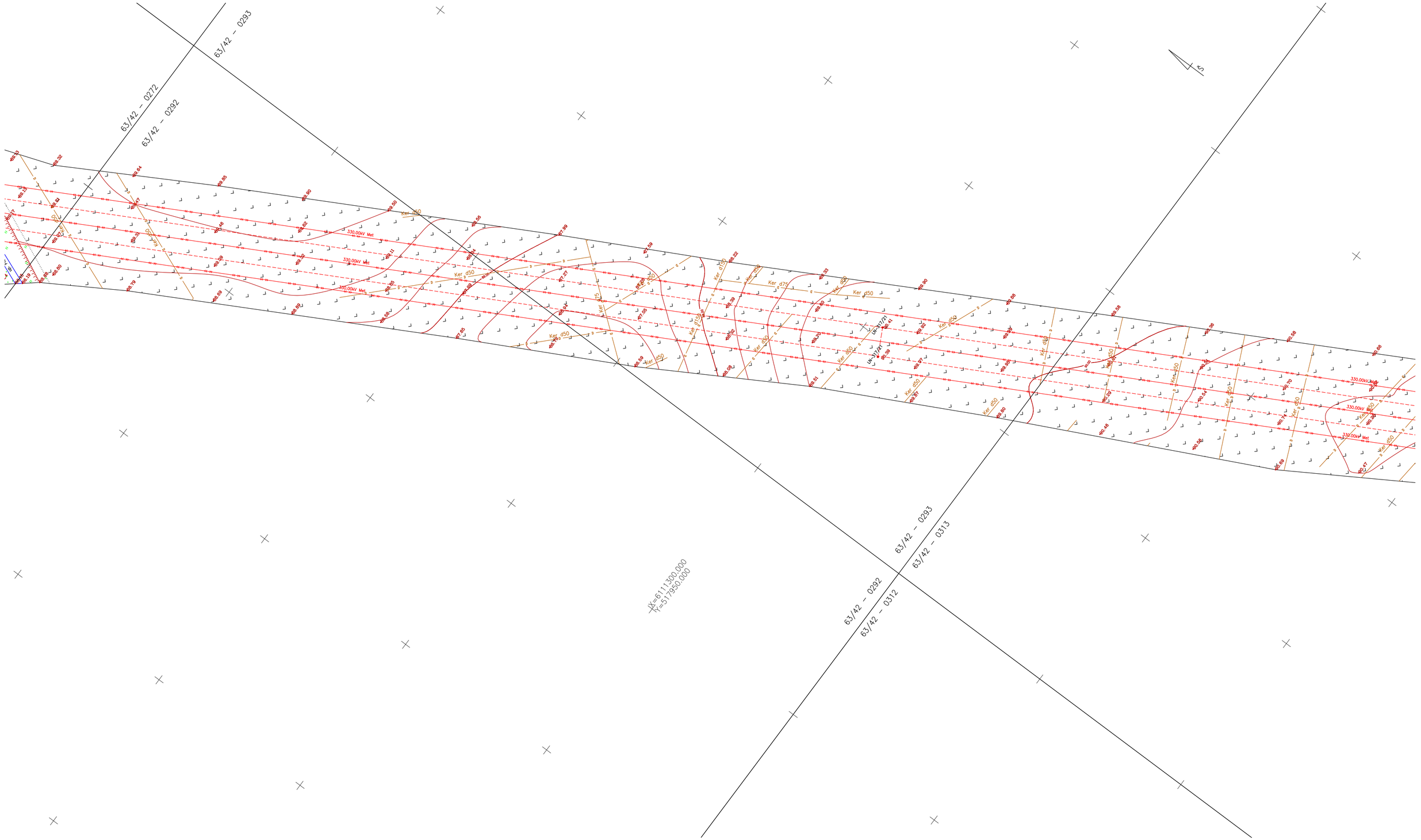

LAIDA / REVISIONS					
Nr/No	Data / Date	Aprašymas / Description	PIA / PM	SPV / DM	SPDV / DL
001	2020-09		ERI	-	VS
002	2020-12	TOPOGRAFIJOS PATIKSLINIMAS / TOPOGRAPHY UPDATE	ERI	-	VS
003	2021-04	TOPOGRAFIJOS PATIKSLINIMAS / TOPOGRAPHY UPDATE	ERI	-	VS

ŠIS DOKUMENTAS YRA PASIRAŠYTAS SAUGIU ELEKTRONINIU PARAŠU IR TURI LAIKO ŽYMĄ / THIS DOCUMENT IS SIGNED ELECTRONICALLY WITH A SAFE ELECTRONIC SIGNATURE AND CONTAINS A TIME STAMP

Co-financed by the Connecting Europe Facility of the European Union

PROJEKTAS / PROJECT

SUTARTIES Nr. / CONTRACT NO. LT 2019.0403 No. 8.1/2019-03

PROJEKTO Nr. / PROJECT NO. RBDTDLTDS1DPS3-XX

Rail Baltica

„NAUJO RUOŽO IŠ KAUNO Į RAMYGALĄ STATYBOS PROJEKTAVIMO IR PROJEKTO VYKDYMO PRIEŽIŪROS PASLAUGOS" (2019-04-03 NR. 8.1/2019-03), RUOŽO ŽEIMIAI-ŠĖTA (DPS3), JONAVOS RAJ. SAV., INŽINERINIAI TOPOGRAFINIAI (GEODEZINIAI) TYRINĖJIMAI

"DESIGN AND DESIGN SUPERVISION SERVICES FOR THE CONSTRUCTION OF THE NEW LINE FROM KAUNAS TO RAMYGALA" (8.1/2019-03), SECTION ŽEIMIAI-ŠĖTA (DPS3), JONAVA DIST. MUN., GEODETIC AND TOPOGRAPHICAL SURVEY

ARCHYVO Nr. / ARCHIVE NO. 19GEL0049

UŽSAKOVAS / CLIENT

RB Rail AS Lietuvos filialas
Gedimino pr. 20
Vilnius
LT-01103
Reg. No. 304430116

STATYTOJAS / BUILDER

AB „LTG Infra"
Geležinkelio g. 2
Vilnius
LT-02100
Reg. No. 305202934

PROJEKTUOTOJAS / CONSULTANT

ĮMONĖ, KVALIF. DOK. Nr / COMPANY, QUALIF. DOC. No.

IDOM
9102

SUBRANGOVAS / SUB-CONTR.

KELPROJEKTAS

DATA / DATE: 2020-09

MASTELIS / SCALE: 1:500

LAPO DYDIS / PAPER SIZE: A1

BRĖŽINIO STATUSAS / DRAWING STATUS
PATEIKTA TVIRTINIMUI
ISSUED FOR APPROVAL

KVAL. PATV. DOK. NR. / QUALIF. DOC. NUM.		V. PAVARDĖ / NAME	PARAŠAS / SIGNATURE
1GKV-942	SPDV / DL	V. SAKALAUSKAS	E-PARAŠAS / E-SIGNED

BRĖŽINIO PAVADINIMAS / DRAWING NAME

TOPOGRAFIJOS PLANAS / TOPOGRAPHICAL PLAN

LT / EN

PROJEKTO KODAS / PROJECT CODE			VIETA/ LOCATION ŽEIMIAI-ŠĖTA			PROJEKTO DALIES KODAS / DISCIPLINE CODE		
PROJEKTO ID PROJECT ID	LINIJOS ID SECTION ID	RUOŽO ID SUB-SEC. ID	KONSTR. K. VOL. / SYST.	ZONA ZONE	VIETA LOCATION	RBR KODAS RBR CODE	PROJ. DAL. K. LOCAL CODE	PROJ. ETAPAS PROJ. STAGE
RBDTD-LT	DS1	DPS3	ZZZZ	ZZ	ZZZZ	SUR	BD	TP / MD

BRĖŽINIO ŽYMUO / DRAWING MARK:
RBDTDLTDS1DPS3-XX_B-01
RBDTD-LT-DS1-DPS3_IDO_ZZZZ-ZZ_ZZZZ_D2_SUR-BD_MD_00001

LAIDA REVISION: 003

LAPŲ NUMERACIJA / SHEET NUMBER: 32 of 120

A1 (594x841)

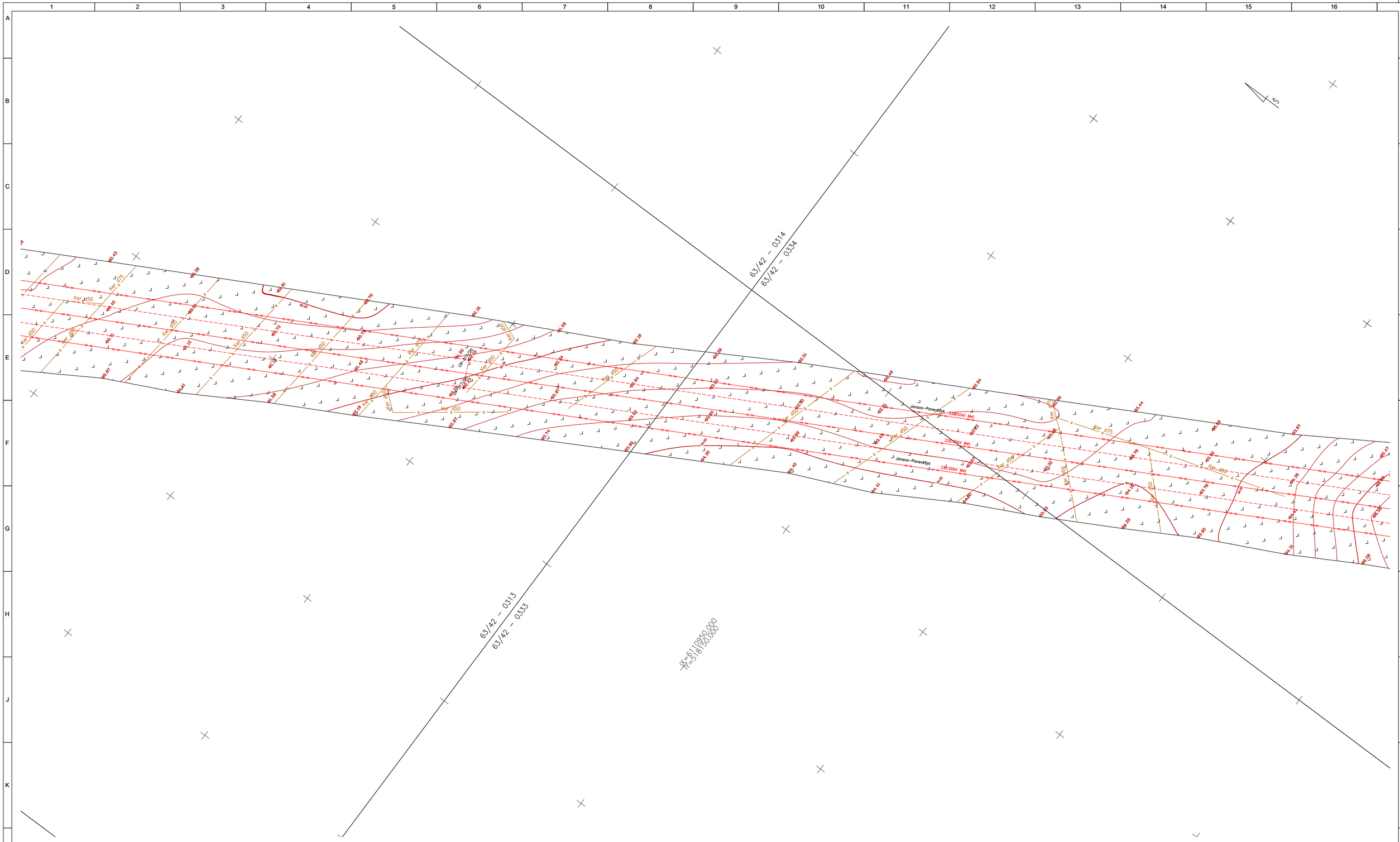
63/42 – 0314
63/42 – 0334
63/42 – 0313
63/42 – 0333
Jonava–Panevėžys 330/400kV Met
Ker d50
Ker d75
Kir d50
Ker d100
Ker d150
Ker d200
Ker d250
Ker d300
Ker d400
Ker d450
Ker d500
Ker d600
Ker d700
Ker d800
Ker d900
Ker d1000
Ker d1200
Ker d1400
Ker d1600
Ker d1800
Ker d2000
Ker d2200
Ker d2400
Ker d2600
Ker d2800
Ker d3000
Ker d3200
Ker d3400
Ker d3600
Ker d3800
Ker d4000
Ker d4200
Ker d4400
Ker d4600
Ker d4800
Ker

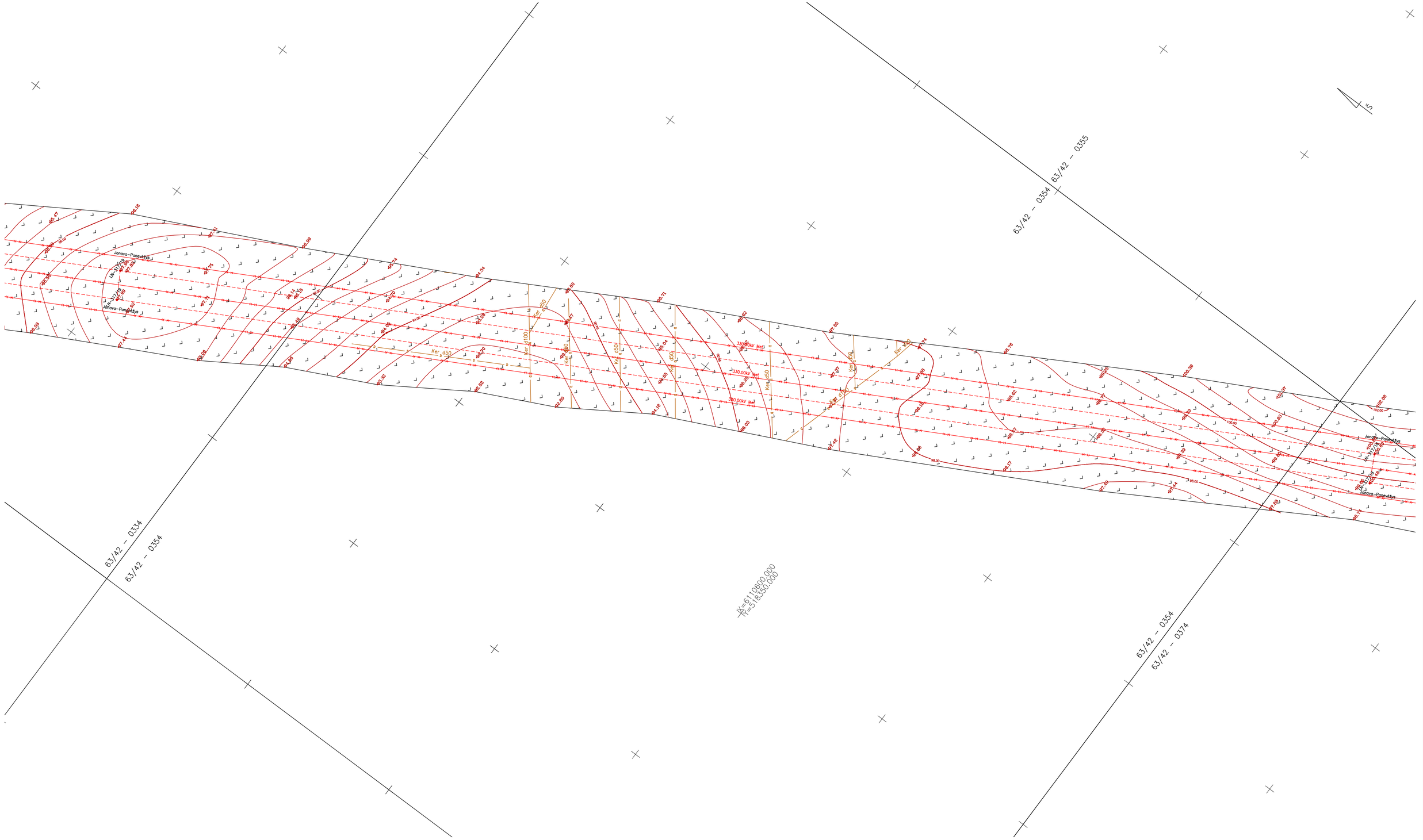

LAIDA / REVISIONS					
Nr/No	Data / Date	Aprašymas / Description	PIA / PM	SPV / DM	SPDV / DL
001	2020-09		ERI	-	VS
002	2020-12	TOPOGRAFIJOS PATIKSLINIMAS / TOPOGRAPHY UPDATE	ERI	-	VS
003	2021-04	TOPOGRAFIJOS PATIKSLINIMAS / TOPOGRAPHY UPDATE	ERI	-	VS

ŠIS DOKUMENTAS YRA PASIRAŠYTAS SAUGIU ELEKTRONINIU PARAŠU IR TURI LAIKO ŽYMĄ / THIS DOCUMENT IS SIGNED ELECTRONICALLY WITH A SAFE ELECTRONIC SIGNATURE AND CONTAINS A TIME STAMP

Co-financed by the Connecting Europe Facility of the European Union

PROJEKTAS / PROJECT

SUTARTIES Nr. / CONTRACT NO. LT 2019.0403 No. 8.1/2019-03

PROJEKTO Nr. / PROJECT NO. RBDTDLTDS1DPS3-XX

Rail Baltica

„NAUJO RUOŽO IŠ KAUNO Į RAMYGALĄ STATYBOS PROJEKTAVIMO IR PROJEKTO VYKDYMO PRIEŽIŪROS PASLAUGOS" (2019-04-03 NR. 8.1/2019-03), RUOŽO ŽEIMIAI-ŠĖTA (DPS3), JONAVOS RAJ. SAV., INŽINERINIAI TOPOGRAFINIAI (GEODEZINIAI) TYRINĖJIMAI

"DESIGN AND DESIGN SUPERVISION SERVICES FOR THE CONSTRUCTION OF THE NEW LINE FROM KAUNAS TO RAMYGALA" (8.1/2019-03), SECTION ŽEIMIAI-ŠĖTA (DPS3), JONAVA DIST. MUN., GEODETIC AND TOPOGRAPHICAL SURVEY

ARCHYVO Nr. / ARCHIVE NO. 19GEL0049

UŽSAKOVAS / CLIENT

RB Rail AS Lietuvos filialas
Gedimino pr. 20
Vilnius
LT-01103
Reg. No. 304430116

STATYTOJAS / BUILDER

AB „LTG Infra"
Geležinkelio g. 2
Vilnius
LT-02100
Reg. No. 305202934

PROJEKTUOTOJAS / CONSULTANT

ĮMONĖ, KVALIF. DOK. Nr / COMPANY, QUALIF. DOC. No.

IDOM
9102

SUBRANGOVAS / SUB-CONTR.

KELPROJEKTAS

DATA / DATE: 2020-09

MASTELIS / SCALE: 1:500

LAPO DYDIS / PAPER SIZE: A1

BRĖŽINIO STATUSAS / DRAWING STATUS
PATEIKTA TVIRTINIMUI
ISSUED FOR APPROVAL

KVAL. PATV. DOK. NR. / QUALIF. DOC. NUM.		V. PAVARDĖ / NAME	PARAŠAS / SIGNATURE
1GKV-942	SPDV / DL	V. SAKALAUSKAS	E-PARAŠAS / E-SIGNED

BRĖŽINIO PAVADINIMAS / DRAWING NAME

TOPOGRAFIJOS PLANAS / TOPOGRAPHICAL PLAN

LT / EN

PROJEKTO KODAS / PROJECT CODE			VIETA/ LOCATION ŽEIMIAI-ŠĖTA			PROJEKTO DALIES KODAS / DISCIPLINE CODE		
PROJEKTO ID PROJECT ID	LINIJOS ID SECTION ID	RUOŽO ID SUB-SEC. ID	KONSTR. K. VOL. / SYST.	ZONA ZONE	VIETA LOCATION	RBR KODAS RBR CODE	PROJ. DAL. K. LOCAL CODE	PROJ. ETAPAS PROJ. STAGE
RBDTD-LT	DS1	DPS3	ZZZZ	ZZ	ZZZZ	SUR	BD	TP / MD

BRĖŽINIO ŽYMUO / DRAWING MARK:
RBDTDLTDS1DPS3-XX_B-01
RBDTD-LT-DS1-DPS3_IDO_ZZZZ-ZZ_ZZZZ_D2_SUR-BD_MD_00001

LAIDA REVISION: 003

LAPŲ NUMERACIJA / SHEET NUMBER: 34 of 120

A1 (594x841)

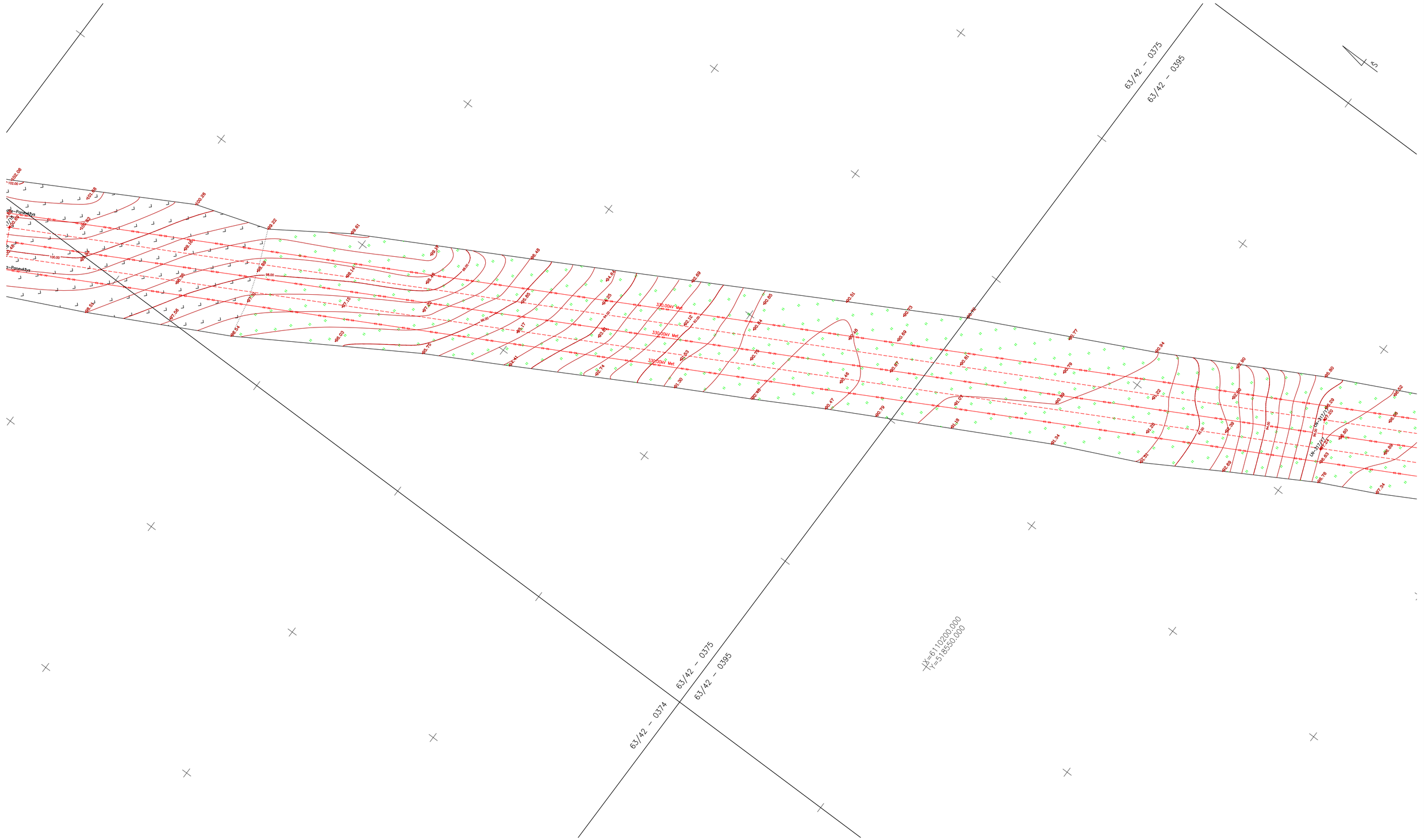

LAIDA / REVISIONS					
Nr/No	Data / Date	Aprašymas / Description	PIA / PM	SPV / DM	SPDV / DL
001	2020-09		ERI	-	VS
002	2020-12	TOPOGRAFIJOS PATIKSLINIMAS / TOPOGRAPHY UPDATE	ERI	-	VS
003	2021-04	TOPOGRAFIJOS PATIKSLINIMAS / TOPOGRAPHY UPDATE	ERI	-	VS

ŠIS DOKUMENTAS YRA PASIRAŠYTAS SAUGIU ELEKTRONINIU PARAŠU IR TURI LAIKO ŽYMĄ / THIS DOCUMENT IS SIGNED ELECTRONICALLY WITH A SAFE ELECTRONIC SIGNATURE AND CONTAINS A TIME STAMP

Co-financed by the Connecting Europe Facility of the European Union

PROJEKTAS / PROJECT

SUTARTIES Nr. / CONTRACT NO. LT 2019.0403 No. 8.1/2019-03
PROJEKTO Nr. / PROJECT NO. RBDTDLTDS1DPS3-XX

Rail Baltica

„NAUJO RUOŽO IŠ KAUNO Į RAMYGALĄ STATYBOS PROJEKTAVIMO IR PROJEKTO VYKDYMO PRIEŽIŪROS PASLAUGOS" (2019-04-03 NR. 8.1/2019-03), RUOŽO ŽEIMIAI-ŠĖTA (DPS3), JONAVOS RAJ. SAV., INŽINERINIAI TOPOGRAFINIAI (GEODEZINIAI) TYRINĖJIMAI

"DESIGN AND DESIGN SUPERVISION SERVICES FOR THE CONSTRUCTION OF THE NEW LINE FROM KAUNAS TO RAMYGALA" (8.1/2019-03), SECTION ŽEIMIAI-ŠĖTA (DPS3), JONAVA DIST. MUN., GEODETIC AND TOPOGRAPHICAL SURVEY

ARCHYVO Nr. / ARCHIVE NO. 19GEL0049

UŽSAKOVAS / CLIENT

RB Rail AS Lietuvos filialas
Gedimino pr. 20
Vilnius
LT-01103
Reg. No. 304430116

STATYTOJAS / BUILDER

AB „LTG Infra"
Geležinkelio g. 2
Vilnius
LT-02100
Reg. No. 305202934

PROJEKTUOTOJAS / CONSULTANT

ĮMONĖ, KVALIF. DOK. Nr / COMPANY, QUALIF. DOC. No.

IDOM
9102

SUBRANGOVAS / SUB-CONTR.

KELPROJEKTAS

DATA / DATE: 2020-09

MASTELIS / SCALE: 1:500

LAPO DYDIS / PAPER SIZE: A1

BRĖŽINIO STATUSAS / DRAWING STATUS
PATEIKTA TVIRTINIMUI
ISSUED FOR APPROVAL

KVAL. PATV. DOK. NR. / QUALIF. DOC. NUM.		V. PAVARDĖ / NAME	PARAŠAS / SIGNATURE
1GKV-942	SPDV / DL	V. SAKALAUSKAS	E-PARAŠAS / E-SIGNED

BRĖŽINIO PAVADINIMAS / DRAWING NAME

TOPOGRAFIJOS PLANAS / TOPOGRAPHICAL PLAN

LT / EN

PROJEKTO KODAS / PROJECT CODE			VIETA/ LOCATION ŽEIMIAI-ŠĖTA			PROJEKTO DALIES KODAS / DISCIPLINE CODE		PROJ. ETAPAS PROJ. STAGE
PROJEKTO ID PROJECT ID	LINIJOS ID SECTION ID	RUOŽO ID SUB-SEC. ID	KONSTR. K. VOL. / SYST.	ZONA ZONE	VIETA LOCATION	RBR KODAS RBR CODE	PROJ. DAL. K. LOCAL CODE	TP / MD
RBDTD-LT	DS1	DPS3	ZZZZ	ZZ	ZZZZ	SUR	BD	M

BRĖŽINIO ŽYMUO / DRAWING MARK:
RBDTDLTDS1DPS3-XX_B-01
RBDTD-LT-DS1-DPS3_IDO_ZZZZ-ZZ_ZZZZ_D2_SUR-BD_MD_00001

LAIDA REVISION: 003

LAPŲ NUMERACIJA / SHEET NUMBER: 35 of 120

A1 (594x841)

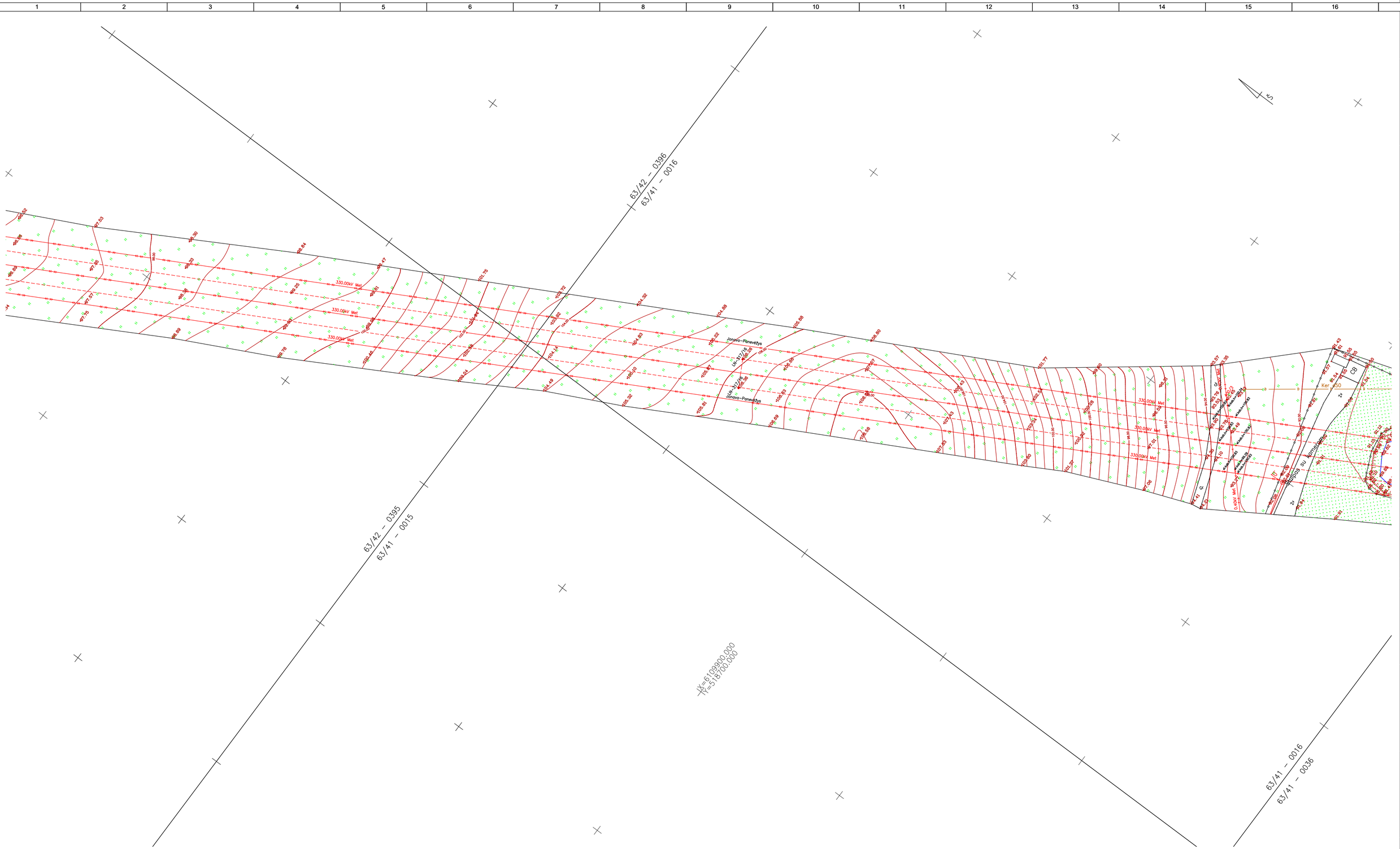

LAIDA / REVISIONS

Nr/No	Data / Date	Aprašymas / Description	PIA / PM	SPV / DM	SPDV / DL
001	2020-09		ERI	-	VS
002	2020-12	TOPOGRAFIJOS PATIKSLINIMAS / TOPOGRAPHY UPDATE	ERI	-	VS
003	2021-04	TOPOGRAFIJOS PATIKSLINIMAS / TOPOGRAPHY UPDATE	ERI	-	VS

ŠIS DOKUMENTAS YRA PASIRAŠYTAS SAUGIU ELEKTRONINIU PARAŠU IR TURI LAIKO ŽYMĄ / THIS DOCUMENT IS SIGNED ELECTRONICALLY WITH A SAFE ELECTRONIC SIGNATURE AND CONTAINS A TIME STAMP

Co-financed by the Connecting Europe Facility of the European Union

PROJEKTAS / PROJECT

SUTARTIES Nr. / CONTRACT NO. LT 2019.0403 No. 8.1/2019-03

PROJEKTO Nr. / PROJECT NO. RBDTDLTDS1DPS3-XX

Rail Baltica

„NAUJO RUOŽO IŠ KAUNO Į RAMYGALĄ STATYBOS PROJEKTAVIMO IR PROJEKTO VYKDYMO PRIEŽIŪROS PASLAUGOS" (2019-04-03 NR. 8.1/2019-03), RUOŽO ŽEIMIAI-ŠĖTA (DPS3), JONAVOS RAJ. SAV., INŽINERINIAI TOPOGRAFINIAI (GEODEZINIAI) TYRINĖJIMAI

"DESIGN AND DESIGN SUPERVISION SERVICES FOR THE CONSTRUCTION OF THE NEW LINE FROM KAUNAS TO RAMYGALA" (8.1/2019-03), SECTION ŽEIMIAI-ŠĖTA (DPS3), JONAVA DIST. MUN., GEODETIC AND TOPOGRAPHICAL SURVEY

ARCHYVO Nr. / ARCHIVE NO. 19GEL0049

UŽSAKOVAS / CLIENT

RB Rail AS Lietuvos filialas
Gedimino pr. 20
Vilnius
LT-01103
Reg. No. 304430116

STATYTOJAS / BUILDER

AB „LTG Infra"
Geležinkelio g. 2
Vilnius
LT-02100
Reg. No. 305202934

PROJEKTUOTOJAS / CONSULTANT

ĮMONĖ, KVALIF. DOK. Nr / COMPANY, QUALIF. DOC. No.

IDOM
9102

SUBRANGOVAS / SUB-CONTR.

KELPROJEKTAS

DATA / DATE: 2020-09

MASTELIS / SCALE: 1:500

LAPO DYDIS / PAPER SIZE: A1

BRĖŽINIO STATUSAS / DRAWING STATUS
PATEIKTA TVIRTINIMUI
ISSUED FOR APPROVAL

KVAL. PATV. DOK. NR. / QUALIF. DOC. NUM.		V. PAVARDĖ / NAME	PARAŠAS / SIGNATURE
1GKV-942	SPDV / DL	V. SAKALAUSKAS	E-PARAŠAS / E-SIGNED

BRĖŽINIO PAVADINIMAS / DRAWING NAME

TOPOGRAFIJOS PLANAS / TOPOGRAPHICAL PLAN

LT / EN

PROJEKTO KODAS / PROJECT CODE			VIETA/ LOCATION ŽEIMIAI-ŠĖTA			PROJEKTO DALIES KODAS / DISCIPLINE CODE		
PROJEKTO ID / PROJECT ID	LINIJOS ID / SECTION ID	RUOŽO ID / SUB-SEC. ID	KONSTR. K. / VOL. / SYST.	ZONA / ZONE	VIETA / LOCATION	RBR KODAS / RBR CODE	PROJ. DAL. K. / LOCAL CODE	PROJ. ETAPAS / PROJ. STAGE
RBDTD-LT	DS1	DPS3	ZZZZ	ZZ	ZZZZ	SUR	BD	TP / MD

BRĖŽINIO ŽYMUO / DRAWING MARK:
RBDTDLTDS1DPS3-XX_B-01
RBDTD-LT-DS1-DPS3_IDO_ZZZZ-ZZ_ZZZZ_D2_SUR-BD_MD_00001

LAIDA / REVISION: 003

LAPŲ NUMERACIJA / SHEET NUMBER: 36 of 120

A1 (594x841)

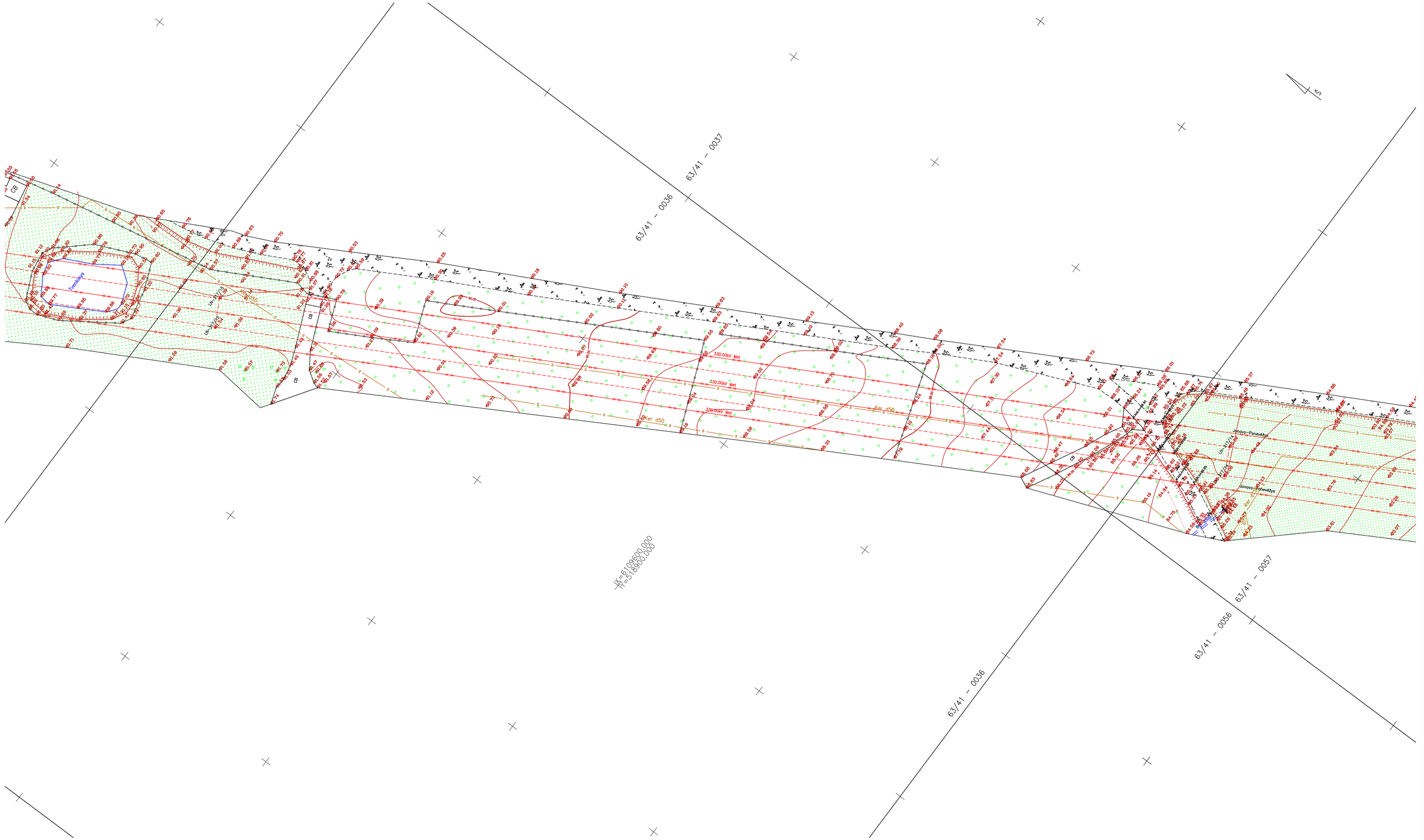

LAIDA / REVISIONS					
Nr/No	Data / Date	Aprašymas / Description	PIA / PM	SPV / DM	SPDV / DL
001	2020-09		ERI	-	VS
002	2020-12	TOPOGRAFIJOS PATIKSLINIMAS / TOPOGRAPHY UPDATE	ERI	-	VS
003	2021-04	TOPOGRAFIJOS PATIKSLINIMAS / TOPOGRAPHY UPDATE	ERI	-	VS

ŠIS DOKUMENTAS YRA PASIRAŠYTAS SAUGIU ELEKTRONINIU PARAŠU IR TURI LAIKO ŽYMĄ / THIS DOCUMENT IS SIGNED ELECTRONICALLY WITH A SAFE ELECTRONIC SIGNATURE AND CONTAINS A TIME STAMP

Co-financed by the Connecting Europe Facility of the European Union

PROJEKTAS / PROJECT

SUTARTIES Nr. / CONTRACT NO. LT 2019.0403 No. 8.1/2019-03

PROJEKTO Nr. / PROJECT NO. RBDTDLTDS1DPS3-XX

Rail Baltica

„NAUJO RUOŽO IŠ KAUNO Į RAMYGALĄ STATYBOS PROJEKTAVIMO IR PROJEKTO VYKDYMO PRIEŽIŪROS PASLAUGOS" (2019-04-03 NR. 8.1/2019-03), RUOŽO ŽEIMIAI-ŠETA (DPS3), JONAVOS RAJ. SAV., INŽINERINIAI TOPOGRAFINIAI (GEODEZINIAI) TYRINĖJIMAI

"DESIGN AND DESIGN SUPERVISION SERVICES FOR THE CONSTRUCTION OF THE NEW LINE FROM KAUNAS TO RAMYGALA" (8.1/2019-03), SECTION ŽEIMIAI-ŠETA (DPS3), JONAVA DIST. MUN., GEODETIC AND TOPOGRAPHICAL SURVEY

ARCHYVO Nr. / ARCHIVE NO. 19GEL0049

UŽSAKOVAS / CLIENT	PROJEKTUOTOJAS / CONSULTANT
RB Rail AS Lietuvos filialas Gedimino pr. 20 Vilnius LT-01103 Reg. No. 304430116	ĮMONĖ, KVALIF. DOK. Nr / COMPANY, QUALIF. DOC. No. IDOM 9102
STATYTOJAS / BUILDER	SUBRANGOVAS / SUB-CONTR.
AB „LTG Infra" Geležinkelio g. 2 Vilnius LT-02100 Reg. No. 305202934	KELPROJEKTAS

DATA / DATE	MASTELIS / SCALE	LAPO DYDIS / PAPER SIZE
2020-09	1:500	A1

BRĖŽINIO STATUSAS / DRAWING STATUS
PATEIKTA TVIRTINIMUI
ISSUED FOR APPROVAL

KVAL. PATV. DOK. NR. / QUALIF. DOC. NUM.		V. PAVARDĖ / NAME	PARAŠAS / SIGNATURE
1GKV-942	SPDV / DL	V. SAKALAUSKAS	E-PARAŠAS / E-SIGNED

BRĖŽINIO PAVADINIMAS / DRAWING NAME

TOPOGRAFIJOS PLANAS / TOPOGRAPHICAL PLAN

LT / EN

PROJEKTO KODAS / PROJECT CODE			VIETA/ LOCATION ŽEIMIAI-ŠETA			PROJEKTO DALIES KODAS / DISCIPLINE CODE		
PROJEKTO ID PROJECT ID	LINIJOS ID SECTION ID	RUOŽO ID SUB-SEC. ID	KONSTR. K. VOL. / SYST.	ZONA ZONE	VIETA LOCATION	RBR KODAS RBR CODE	PROJ. DAL. K. LOCAL CODE	PROJ. ETAPAS PROJ. STAGE
RBDTD-LT	DS1	DPS3	ZZZZ	ZZ	ZZZZ	SUR	BD	TP / MD

BRĖŽINIO ŽYMUO / DRAWING MARK:
RBDTDLTDS1DPS3-XX_B-01
RBDTD-LT-DS1-DPS3_IDO_ZZZZ-ZZ_ZZZZ_D2_SUR-BD_MD_00001

LAIDA REVISION: 003

LAPŲ NUMERACIJA / SHEET NUMBER: 37 of 120

A1 (594x841)

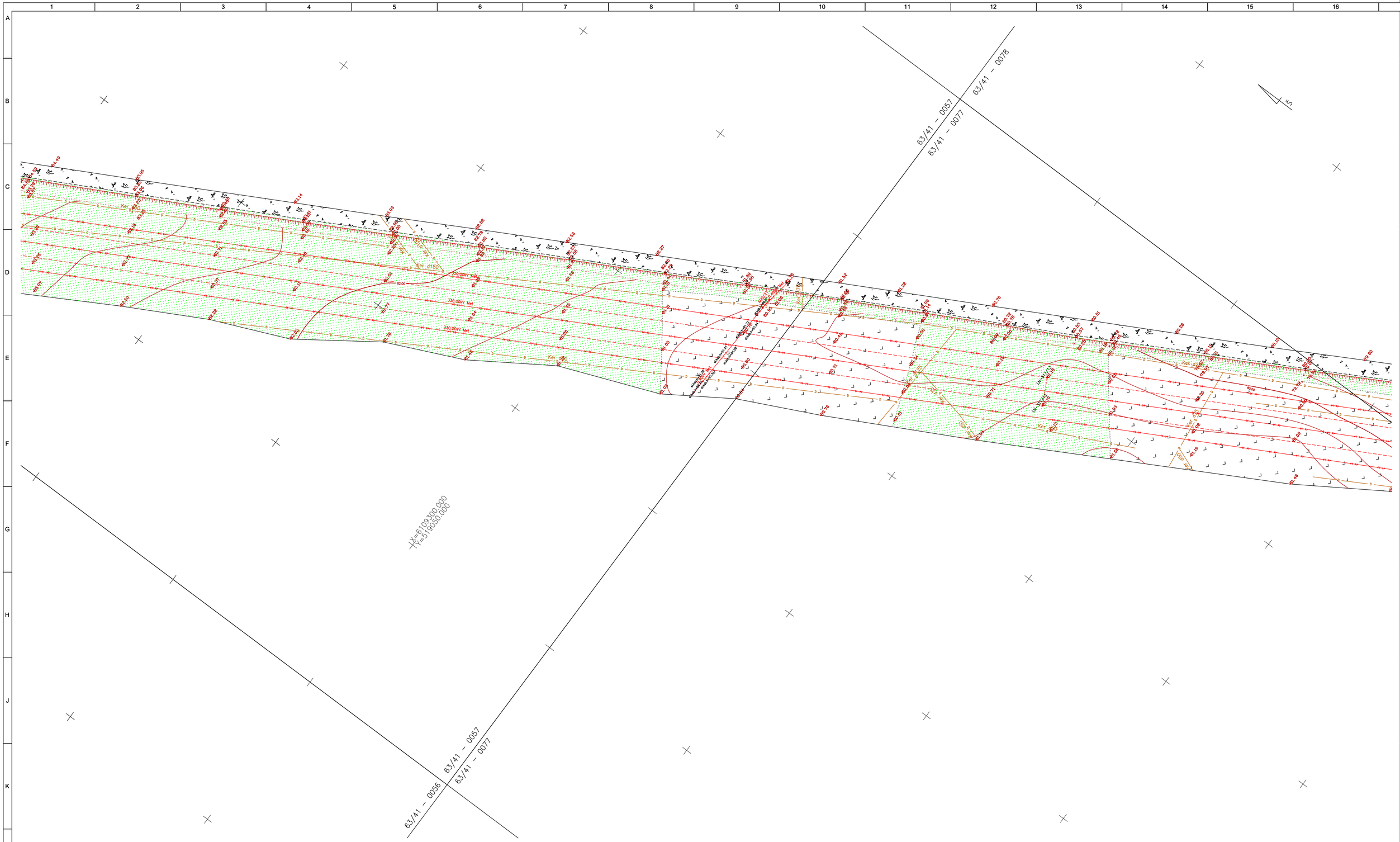
63/41 – 0057
63/41 – 0078
63/41 – 0077
63/41 – 0056
63/41 – 0057
63/41 – 0077
X=6109300.000
Y=519050.000
Ker Ø50
Ker Ø150
Ker Ø80
Ker Ø125
Ker Ø100
330.00kV Met
330.00kV Met
330.00kV Met
Ker Ø150
Ker Ø150
Ker Ø150

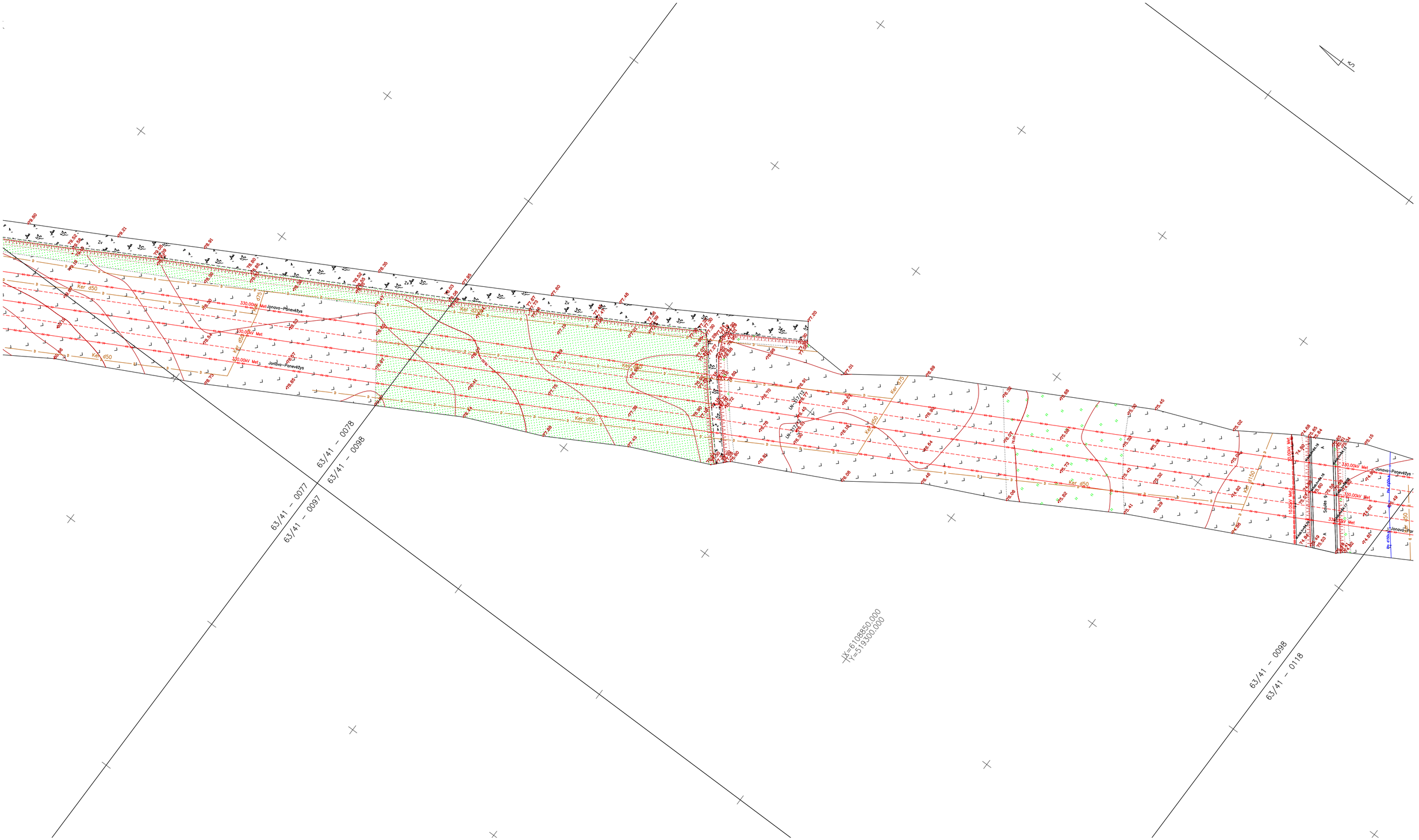
63/41 – 0077
63/41 – 0078
63/41 – 0097
63/41 – 0098
63/41 – 0098
63/41 – 0118
X=6108550.000
Y=519300.000
Ker d50
330.00kV Met
Jonava–Panevėžys
Ker d315
Ker d250
Ker d160
Ker d63
Ker d75
Ker d90
Ker d110
Ker d200
Ker d225
Ker d280
Ker d355
Ker d400
Ker d450
Ker d500
Ker d630
Ker d710
Ker d800
Ker d900
Ker d1000
Ker d1200
Ker d1400
Ker d1600
Ker d1800
Ker d2000
Ker d2200
Ker d2400
Ker d2600
Ker d2800
Ker d3000
Ker d3200
Ker d3400
Ker d3600
Ker d3800
Ker d4000
Ker d4200
Ker d4400
Ker d4600
Ker d4800
Ker

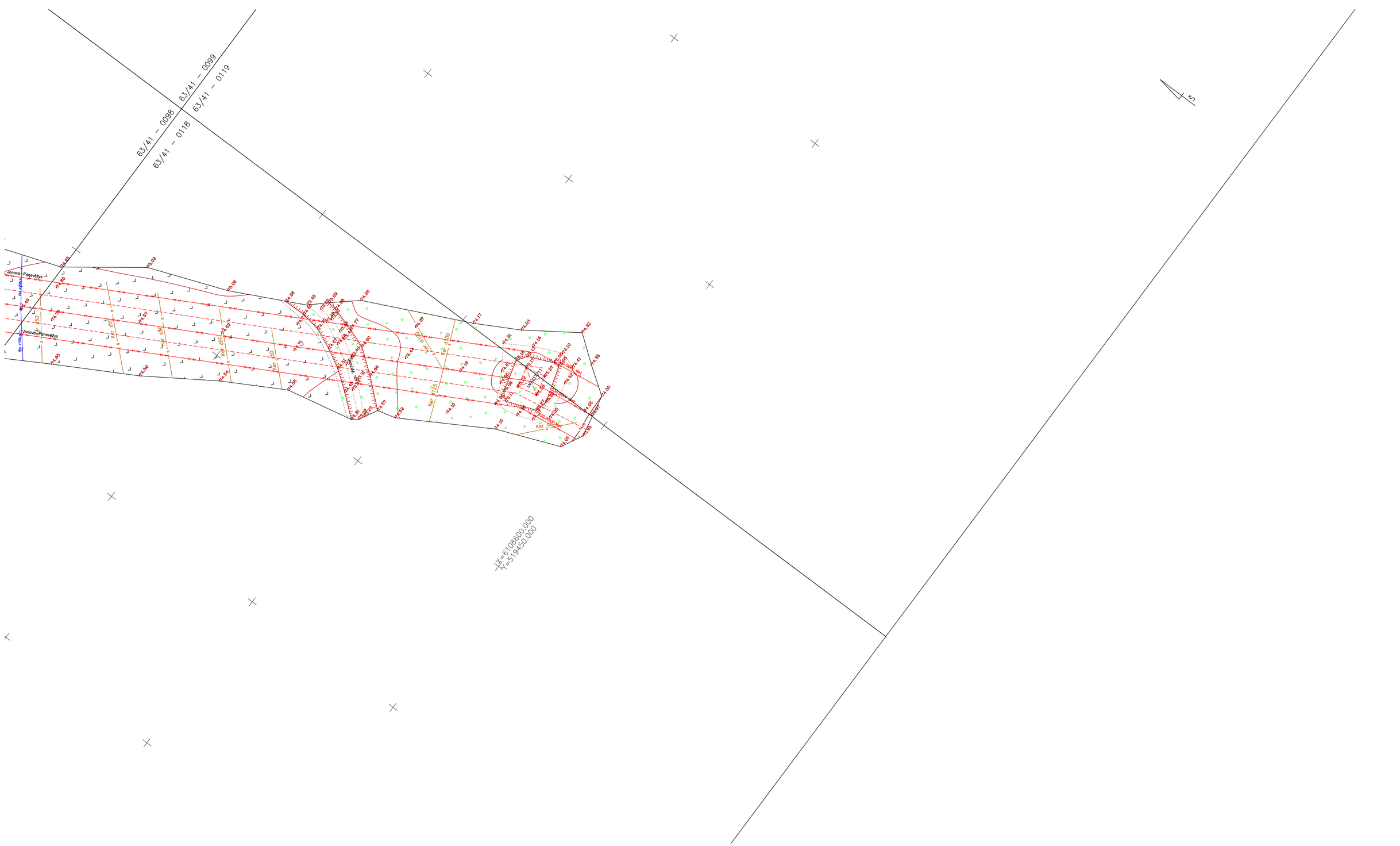
63/41 – 0098
63/41 – 0099
63/41 – 0118
63/41 – 0119
X=6108600.000
Y=5719450.000
Jonava–Panevėžys
Jonava–Panevėžys
Ker 1:25
Ker 1:100
Ker 1:100
Ker 1:100

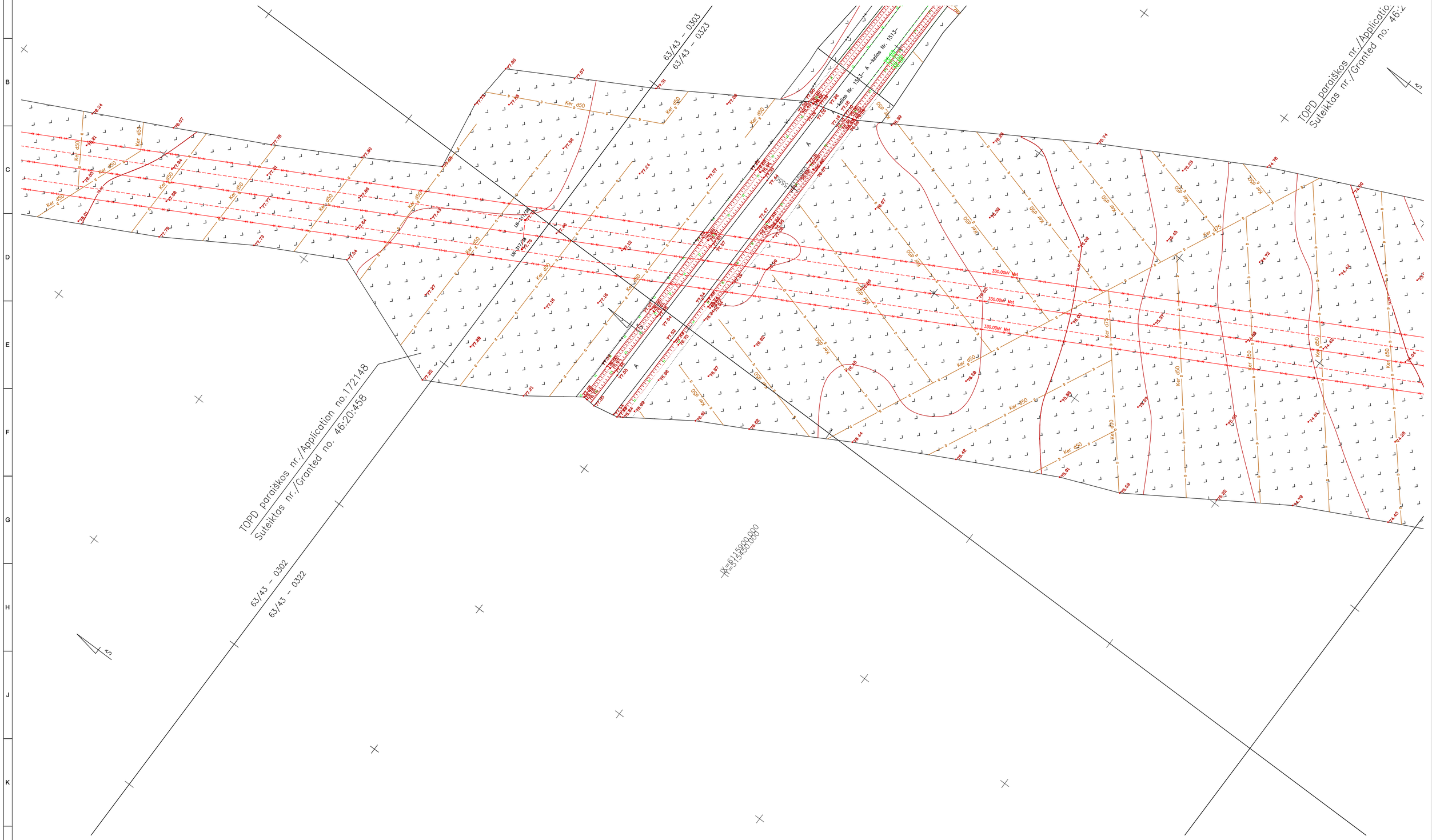

LAIDA / REVISIONS					
Nr/No	Data / Date	Aprašymas / Description	PIA / PM	SPV / DM	SPDV / DL
001	2020-09		ERI	-	VS
002	2020-12	TOPOGRAFIJOS PATIKSLINIMAS / TOPOGRAPHY UPDATE	ERI	-	VS
003	2021-04	TOPOGRAFIJOS PATIKSLINIMAS / TOPOGRAPHY UPDATE	ERI	-	VS

ŠIS DOKUMENTAS YRA PASIRAŠYTAS SAUGIU ELEKTRONINIU PARAŠU IR TURI LAIKO ŽYMĄ / THIS DOCUMENT IS SIGNED ELECTRONICALLY WITH A SAFE ELECTRONIC SIGNATURE AND CONTAINS A TIME STAMP

Co-financed by the Connecting Europe Facility of the European Union

PROJEKTAS / PROJECT

SUTARTIES Nr. / CONTRACT NO. LT 2019.0403 No. 8.1/2019-03

PROJEKTO Nr. / PROJECT NO. RBDTDLTDS1DPS3-XX

Rail Baltica

„NAUJO RUOŽO IŠ KAUNO Į RAMYGALĄ STATYBOS PROJEKTAVIMO IR PROJEKTO VYKDYMO PRIEŽIŪROS PASLAUGOS" (2019-04-03 NR. 8.1/2019-03), RUOŽO ŽEIMIAI-ŠĖTA (DPS3), JONAVOS RAJ. SAV., INŽINERINIAI TOPOGRAFINIAI (GEODEZINIAI) TYRINĖJIMAI

"DESIGN AND DESIGN SUPERVISION SERVICES FOR THE CONSTRUCTION OF THE NEW LINE FROM KAUNAS TO RAMYGALA" (8.1/2019-03), SECTION ŽEIMIAI-ŠĖTA (DPS3), JONAVA DIST. MUN., GEODETIC AND TOPOGRAPHICAL SURVEY

ARCHYVO Nr. / ARCHIVE NO. 19GEL0049

UŽSAKOVAS / CLIENT

RB Rail AS Lietuvos filialas
Gedimino pr. 20
Vilnius
LT-01103
Reg. No. 304430116

STATYTOJAS / BUILDER

AB „LTG Infra"
Geležinkelio g. 2
Vilnius
LT-02100
Reg. No. 305202934

PROJEKTUOTOJAS / CONSULTANT

ĮMONĖ, KVALIF. DOK. Nr / COMPANY, QUALIF. DOC. No.

IDOM
9102

SUBRANGOVAS / SUB-CONTR.

KELPROJEKTAS

DATA / DATE	MASTELIS / SCALE	LAPO DYDIS / PAPER SIZE
2020-09	1:500	A1

BRĖŽINIO STATUSAS / DRAWING STATUS
PATEIKTA TVIRTINIMUI
ISSUED FOR APPROVAL

KVAL. PATV. DOK. NR. / QUALIF. DOC. NUM.		V. PAVARDĖ / NAME	PARAŠAS / SIGNATURE
1GKV-942	SPDV / DL	V. SAKALAUSKAS	E-PARAŠAS / E-SIGNED

BRĖŽINIO PAVADINIMAS / DRAWING NAME

TOPOGRAFIJOS PLANAS / TOPOGRAPHICAL PLAN

LT / EN

PROJEKTO KODAS / PROJECT CODE			VIETA/ LOCATION ŽEIMIAI-ŠĖTA			PROJEKTO DALIES KODAS / DISCIPLINE CODE		
PROJEKTO ID PROJECT ID	LINIJOS ID SECTION ID	RUOŽO ID SUB-SEC. ID	KONSTR. K. VOL. / SYST.	ZONA ZONE	VIETA LOCATION	RBR KODAS RBR CODE	PROJ. DAL. K. LOCAL CODE	PROJ. ETAPAS PROJ. STAGE
RBDTD-LT	DS1	DPS3	ZZZZ	ZZ	ZZZZ	SUR	BD	TP / MD

BRĖŽINIO ŽYMUO / DRAWING MARK:
RBDTDLTDS1DPS3-XX_B-01
RBDTD-LT-DS1-DPS3_IDO_ZZZZ-ZZ_ZZZZ_D2_SUR-BD_MD_00001

LAIDA REVISION: 003

LAPŲ NUMERACIJA / SHEET NUMBER: 41 of 120

A1 (594x841)

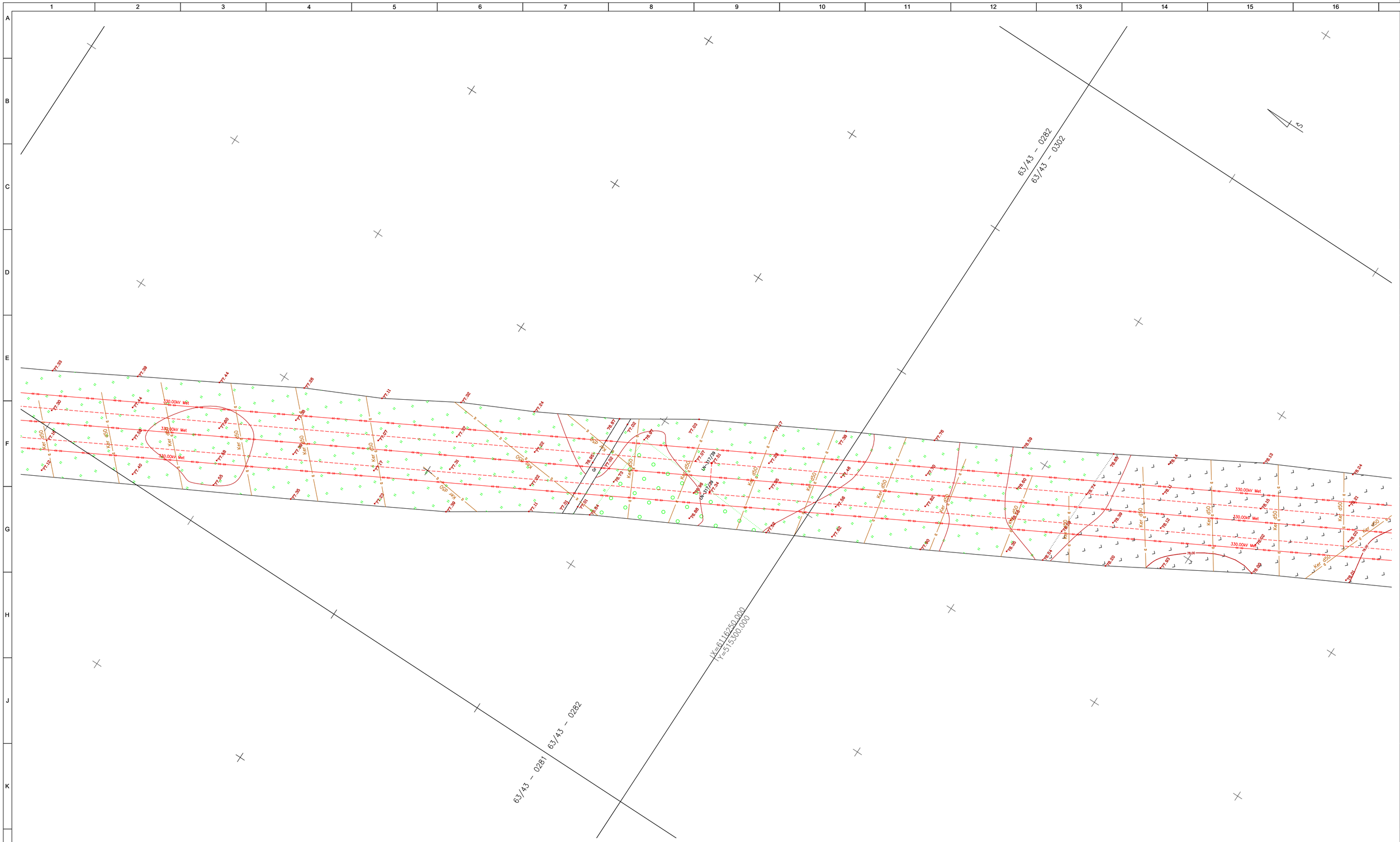

LAIDA / REVISIONS					
Nr/No	Data / Date	Aprašymas / Description	PIA / PM	SPV / DM	SPDV / DL
001	2020-09		ERI	-	VS
002	2020-12	TOPOGRAFIJOS PATIKSLINIMAS / TOPOGRAPHY UPDATE	ERI	-	VS
003	2021-04	TOPOGRAFIJOS PATIKSLINIMAS / TOPOGRAPHY UPDATE	ERI	-	VS

ŠIS DOKUMENTAS YRA PASIRAŠYTAS SAUGIU ELEKTRONINIU PARAŠU IR TURI LAIKO ŽYMĄ / THIS DOCUMENT IS SIGNED ELECTRONICALLY WITH A SAFE ELECTRONIC SIGNATURE AND CONTAINS A TIME STAMP

Co-financed by the Connecting Europe Facility of the European Union

PROJEKTAS / PROJECT

SUTARTIES Nr. / CONTRACT NO. LT 2019.0403 No. 8.1/2019-03

PROJEKTO Nr. / PROJECT NO. RBDTDLTDS1DPS3-XX

Rail Baltica

„NAUJO RUOŽO IŠ KAUNO Į RAMYGALĄ STATYBOS PROJEKTAVIMO IR PROJEKTO VYKDYMO PRIEŽIŪROS PASLAUGOS" (2019-04-03 NR. 8.1/2019-03), RUOŽO ŽEIMIAI-ŠĖTA (DPS3), JONAVOS RAJ. SAV., INŽINERINIAI TOPOGRAFINIAI (GEODEZINIAI) TYRINĖJIMAI

"DESIGN AND DESIGN SUPERVISION SERVICES FOR THE CONSTRUCTION OF THE NEW LINE FROM KAUNAS TO RAMYGALA" (8.1/2019-03), SECTION ŽEIMIAI-ŠĖTA (DPS3), JONAVA DIST. MUN., GEODETIC AND TOPOGRAPHICAL SURVEY

ARCHYVO Nr. / ARCHIVE NO. 19GEL0049

UŽSAKOVAS / CLIENT	PROJEKTUOTOJAS / CONSULTANT
RB Rail AS Lietuvos filialas Gedimino pr. 20 Vilnius LT-01103 Reg. No. 304430116	ĮMONĖ, KVALIF. DOK. Nr / COMPANY, QUALIF. DOC. No. IDOM 9102
STATYTOJAS / BUILDER	SUBRANGOVAS / SUB-CONTR.
AB „LTG Infra" Geležinkelio g. 2 Vilnius LT-02100 Reg. No. 305202934	KELPROJEKTAS

DATA / DATE	MASTELIS / SCALE	LAPO DYDIS / PAPER SIZE
2020-09	1:500	A1

BRĖŽINIO STATUSAS / DRAWING STATUS
PATEIKTA TVIRTINIMUI
ISSUED FOR APPROVAL

KVAL. PATV. DOK. NR. / QUALIF. DOC. NUM.		V. PAVARDĖ / NAME	PARAŠAS / SIGNATURE
1GKV-942	SPDV / DL	V. SAKALAUSKAS	E-PARAŠAS / E-SIGNED

BRĖŽINIO PAVADINIMAS / DRAWING NAME

TOPOGRAFIJOS PLANAS / TOPOGRAPHICAL PLAN

LT / EN

PROJEKTO KODAS / PROJECT CODE			VIETA/ LOCATION ŽEIMIAI-ŠĖTA			PROJEKTO DALIES KODAS / DISCIPLINE CODE		
PROJEKTO ID PROJECT ID	LINIJOS ID SECTION ID	RUOŽO ID SUB-SEC. ID	KONSTR. K. VOL. / SYST.	ZONA ZONE	VIETA LOCATION	RBR KODAS RBR CODE	PROJ. DAL. K. LOCAL CODE	PROJ. ETAPAS PROJ. STAGE
RBDTD-LT	DS1	DPS3	ZZZZ	ZZ	ZZZZ	SUR	BD	TP / MD

BRĖŽINIO ŽYMUO / DRAWING MARK:
RBDTDLTDS1DPS3-XX_B-01
RBDTD-LT-DS1-DPS3_IDO_ZZZZ-ZZ_ZZZZ_D2_SUR-BD_MD_00001

LAPŲ NUMERACIJA / SHEET NUMBER: 42 of 120

LAIDA REVISION: 003

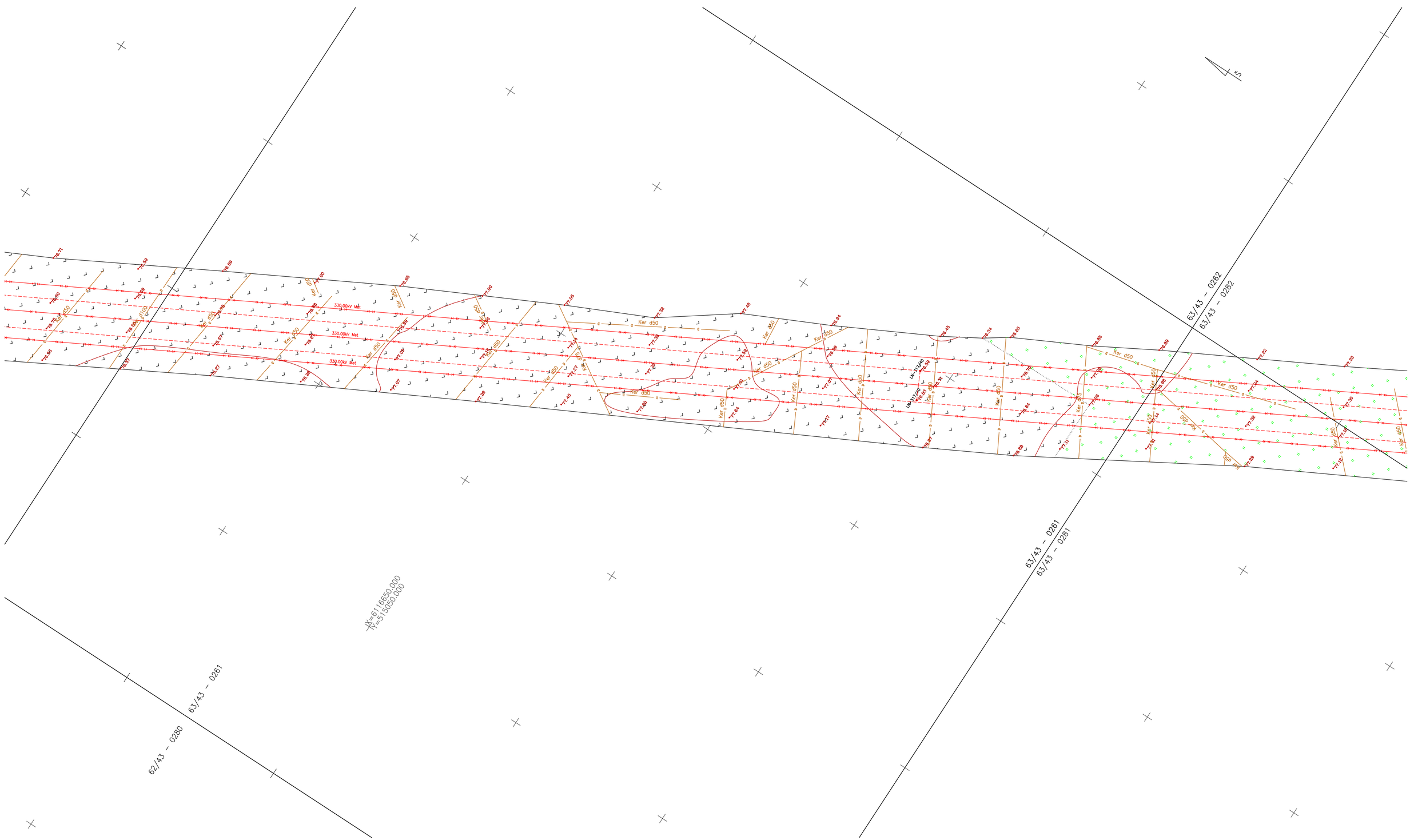

LAIDA / REVISIONS					
Nr/No	Data / Date	Aprašymas / Description	PIA / PM	SPV / DM	SPDV / DL
001	2020-09		ERI	-	VS
002	2020-12	TOPOGRAFIJOS PATIKSLINIMAS / TOPOGRAPHY UPDATE	ERI	-	VS
003	2021-04	TOPOGRAFIJOS PATIKSLINIMAS / TOPOGRAPHY UPDATE	ERI	-	VS

ŠIS DOKUMENTAS YRA PASIRAŠYTAS SAUGIU ELEKTRONINIU PARAŠU IR TURI LAIKO ŽYMĄ / THIS DOCUMENT IS SIGNED ELECTRONICALLY WITH A SAFE ELECTRONIC SIGNATURE AND CONTAINS A TIME STAMP

Co-financed by the Connecting Europe Facility of the European Union

PROJEKTAS / PROJECT

SUTARTIES Nr. / CONTRACT NO. LT 2019.0403 No. 8.1/2019-03

PROJEKTO Nr. / PROJECT NO. RBDTDLTDS1DPS3-XX

Rail Baltica

„NAUJO RUOŽO IŠ KAUNO Į RAMYGALĄ STATYBOS PROJEKTAVIMO IR PROJEKTO VYKDYMO PRIEŽIŪROS PASLAUGOS" (2019-04-03 NR. 8.1/2019-03), RUOŽO ŽEIMIAI-ŠĖTA (DPS3), JONAVOS RAJ. SAV., INŽINERINIAI TOPOGRAFINIAI (GEODEZINIAI) TYRINĖJIMAI

"DESIGN AND DESIGN SUPERVISION SERVICES FOR THE CONSTRUCTION OF THE NEW LINE FROM KAUNAS TO RAMYGALA" (8.1/2019-03), SECTION ŽEIMIAI-ŠĖTA (DPS3), JONAVA DIST. MUN., GEODETIC AND TOPOGRAPHICAL SURVEY

ARCHYVO Nr. / ARCHIVE NO. 19GEL0049

UŽSAKOVAS / CLIENT

RB Rail AS Lietuvos filialas
Gedimino pr. 20
Vilnius
LT-01103
Reg. No. 304430116

PROJEKTUOTOJAS / CONSULTANT

ĮMONĖ, KVALIF. DOK. Nr / COMPANY, QUALIF. DOC. No.

IDOM
9102

STATYTOJAS / BUILDER

AB „LTG Infra"
Geležinkelio g. 2
Vilnius
LT-02100
Reg. No. 305202934

SUBRANGOVAS / SUB-CONTR.

KELPROJEKTAS

DATA / DATE: 2020-09

MASTELIS / SCALE: 1:500

LAPO DYDIS / PAPER SIZE: A1

BRĖŽINIO STATUSAS / DRAWING STATUS
PATEIKTA TVIRTINIMUI
ISSUED FOR APPROVAL

KVAL. PATV. DOK. NR. / QUALIF. DOC. NUM.		V. PAVARDĖ / NAME	PARAŠAS / SIGNATURE
1GKV-942	SPDV / DL	V. SAKALAUSKAS	E-PARAŠAS / E-SIGNED

BRĖŽINIO PAVADINIMAS / DRAWING NAME

TOPOGRAFIJOS PLANAS / TOPOGRAPHICAL PLAN

LT / EN

PROJEKTO KODAS / PROJECT CODE			VIETA/ LOCATION	ŽEIMIAI-ŠĖTA		PROJEKTO DALIES KODAS / DISCIPLINE CODE		
PROJEKTO ID PROJECT ID	LINIJOS ID SECTION ID	RUOŽO ID SUB-SEC. ID	KONSTR. K. VOL. / SYST.	ZONA ZONE	VIETA LOCATION	RBR KODAS RBR CODE	PROJ. DAL. K. LOCAL CODE	PROJ. ETAPAS PROJ. STAGE
RBDTD-LT	DS1	DPS3	ZZZZ	ZZ	ZZZZ	SUR	BD	TP / MD

BRĖŽINIO ŽYMUO / DRAWING MARK:
RBDTDLTDS1DPS3-XX_B-01
RBDTD-LT-DS1-DPS3_IDO_ZZZZ-ZZ_ZZZZ_D2_SUR-BD_MD_00001

LAIDA REVISION: 003

LAPŲ NUMERACIJA / SHEET NUMBER: 43 of 120

A1 (594x841)

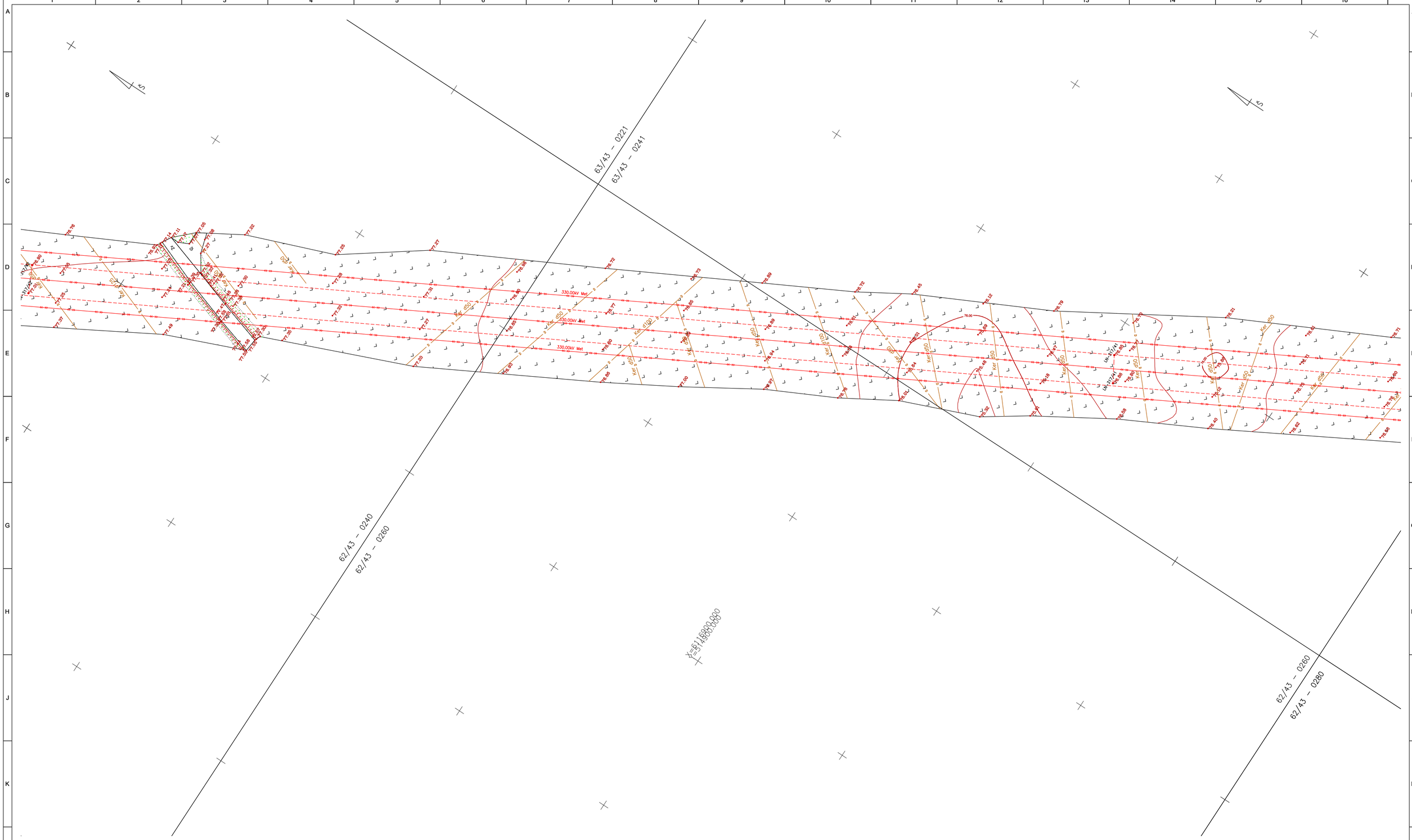

LAIDA / REVISIONS					
Nr/No	Data / Date	Aprašymas / Description	PIA / PM	SPV / DM	SPDV / DL
001	2020-09		ERI	-	VS
002	2020-12	TOPOGRAFIJOS PATIKSLINIMAS / TOPOGRAPHY UPDATE	ERI	-	VS
003	2021-04	TOPOGRAFIJOS PATIKSLINIMAS / TOPOGRAPHY UPDATE	ERI	-	VS

ŠIS DOKUMENTAS YRA PASIRAŠYTAS SAUGIU ELEKTRONINIU PARAŠU IR TURI LAIKO ŽYMĄ / THIS DOCUMENT IS SIGNED ELECTRONICALLY WITH A SAFE ELECTRONIC SIGNATURE AND CONTAINS A TIME STAMP

Co-financed by the Connecting Europe Facility of the European Union

PROJEKTAS / PROJECT

SUTARTIES Nr. / CONTRACT NO. LT 2019.0403 No. 8.1/2019-03

PROJEKTO Nr. / PROJECT NO. RBDTDLTDS1DPS3-XX

Rail Baltica

„NAUJO RUOŽO IŠ KAUNO Į RAMYGALĄ STATYBOS PROJEKTAVIMO IR PROJEKTO VYKDYMO PRIEŽIŪROS PASLAUGOS" (2019-04-03 NR. 8.1/2019-03), RUOŽO ŽEIMIAI-ŠĖTA (DPS3), JONAVOS RAJ. SAV., INŽINERINIAI TOPOGRAFINIAI (GEODEZINIAI) TYRINĖJIMAI

"DESIGN AND DESIGN SUPERVISION SERVICES FOR THE CONSTRUCTION OF THE NEW LINE FROM KAUNAS TO RAMYGALA" (8.1/2019-03), SECTION ŽEIMIAI-ŠĖTA (DPS3), JONAVA DIST. MUN., GEODETIC AND TOPOGRAPHICAL SURVEY

ARCHYVO Nr. / ARCHIVE NO. 19GEL0049

UŽSAKOVAS / CLIENT

RB Rail AS Lietuvos filialas
Gedimino pr. 20
Vilnius
LT-01103
Reg. No. 304430116

STATYTOJAS / BUILDER

AB „LTG Infra"
Geležinkelio g. 2
Vilnius
LT-02100
Reg. No. 305202934

PROJEKTUOTOJAS / CONSULTANT

ĮMONĖ, KVALIF. DOK. Nr / COMPANY, QUALIF. DOC. No.

IDOM
9102

SUBRANGOVAS / SUB-CONTR.

KELPROJEKTAS

DATA / DATE: 2020-09

MASTELIS / SCALE: 1:500

LAPO DYDIS / PAPER SIZE: A1

BRĖŽINIO STATUSAS / DRAWING STATUS
PATEIKTA TVIRTINIMUI
ISSUED FOR APPROVAL

KVAL. PATV. DOK. NR. / QUALIF. DOC. NUM.		V. PAVARDĖ / NAME	PARAŠAS / SIGNATURE
1GKV-942	SPDV / DL	V. SAKALAUSKAS	E-PARAŠAS / E-SIGNED

BRĖŽINIO PAVADINIMAS / DRAWING NAME

TOPOGRAFIJOS PLANAS / TOPOGRAPHICAL PLAN

LT / EN

PROJEKTO KODAS / PROJECT CODE			VIETA/ LOCATION ŽEIMIAI-ŠĖTA			PROJEKTO DALIES KODAS / DISCIPLINE CODE		
PROJEKTO ID PROJECT ID	LINIJOS ID SECTION ID	RUOŽO ID SUB-SEC. ID	KONSTR. K. VOL. / SYST.	ZONA ZONE	VIETA LOCATION	RBR KODAS RBR CODE	PROJ. DAL. K. LOCAL CODE	PROJ. ETAPAS PROJ. STAGE
RBDTD-LT	DS1	DPS3	ZZZZ	ZZ	ZZZZ	SUR	BD	TP / MD

BRĖŽINIO ŽYMUO / DRAWING MARK:
RBDTDLTDS1DPS3-XX_B-01
RBDTD-LT-DS1-DPS3_IDO_ZZZZ-ZZ_ZZZZ_D2_SUR-BD_MD_00001

LAIDA REVISION: 003

LAPŲ NUMERACIJA / SHEET NUMBER: 44 of 120

A1 (594x841)

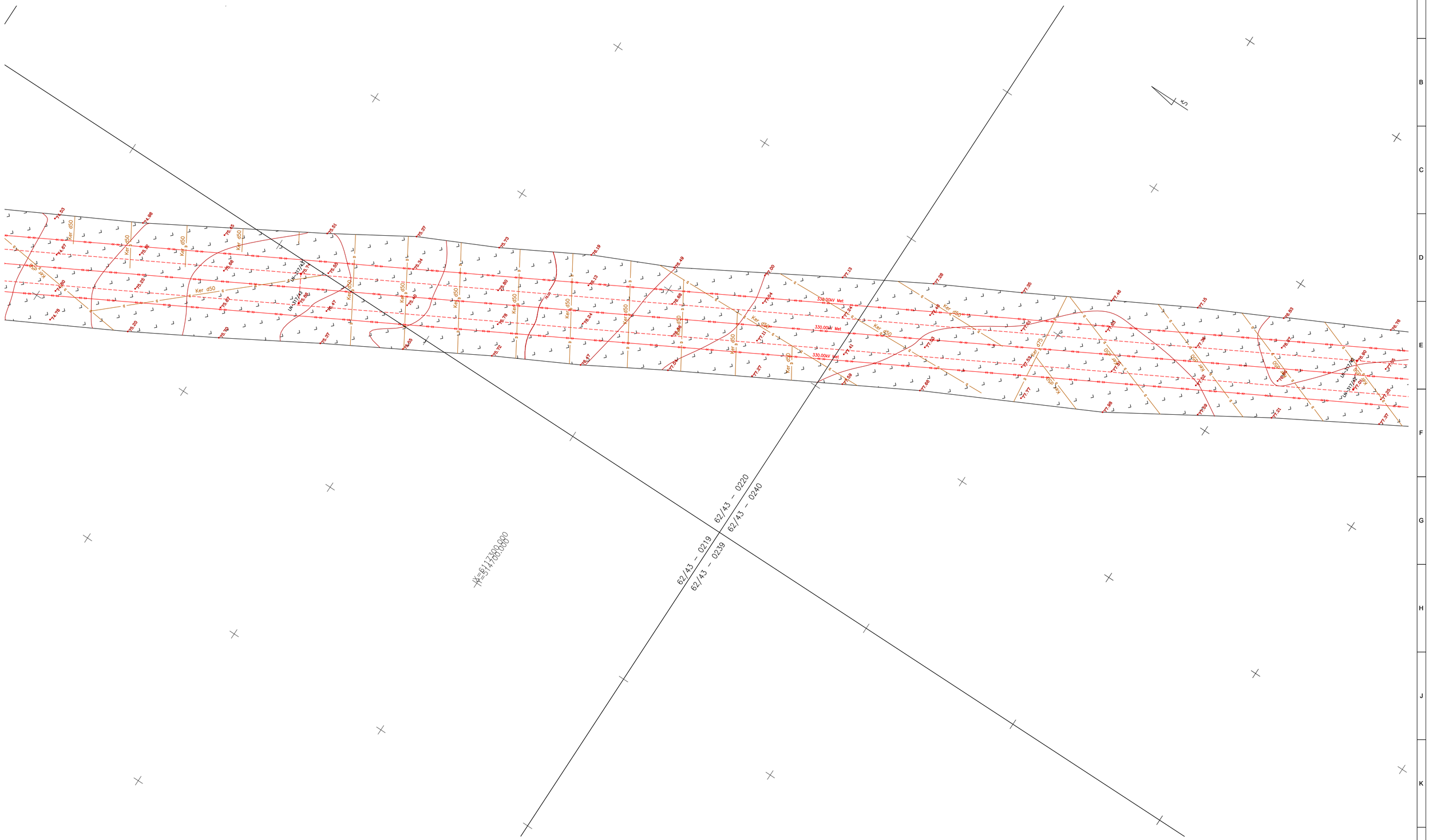

LAIDA / REVISIONS					
Nr/No	Data / Date	Aprašymas / Description	PIA / PM	SPV / DM	SPDV / DL
001	2020-09		ERI	-	VS
002	2020-12	TOPOGRAFIJOS PATIKSLINIMAS / TOPOGRAPHY UPDATE	ERI	-	VS
003	2021-04	TOPOGRAFIJOS PATIKSLINIMAS / TOPOGRAPHY UPDATE	ERI	-	VS

ŠIS DOKUMENTAS YRA PASIRAŠYTAS SAUGIU ELEKTRONINIU PARAŠU IR TURI LAIKO ŽYMĄ / THIS DOCUMENT IS SIGNED ELECTRONICALLY WITH A SAFE ELECTRONIC SIGNATURE AND CONTAINS A TIME STAMP

Co-financed by the Connecting Europe Facility of the European Union

PROJEKTAS / PROJECT

SUTARTIES Nr. / CONTRACT NO. LT 2019.0403 No. 8.1/2019-03

PROJEKTO Nr. / PROJECT NO. RBDTDLTDS1DPS3-XX

Rail Baltica

„NAUJO RUOŽO IŠ KAUNO Į RAMYGALĄ STATYBOS PROJEKTAVIMO IR PROJEKTO VYKDYMO PRIEŽIŪROS PASLAUGOS" (2019-04-03 NR. 8.1/2019-03), RUOŽO ŽEIMIAI-ŠĖTA (DPS3), JONAVOS RAJ. SAV., INŽINERINIAI TOPOGRAFINIAI (GEODEZINIAI) TYRINĖJIMAI

"DESIGN AND DESIGN SUPERVISION SERVICES FOR THE CONSTRUCTION OF THE NEW LINE FROM KAUNAS TO RAMYGALA" (8.1/2019-03), SECTION ŽEIMIAI-ŠĖTA (DPS3), JONAVA DIST. MUN., GEODETIC AND TOPOGRAPHICAL SURVEY

ARCHYVO Nr. / ARCHIVE NO. 19GEL0049

UŽSAKOVAS / CLIENT

RB Rail AS Lietuvos filialas
Gedimino pr. 20
Vilnius
LT-01103
Reg. No. 304430116

PROJEKTUOTOJAS / CONSULTANT

ĮMONĖ, KVALIF. DOK. Nr / COMPANY, QUALIF. DOC. No.

IDOM
9102

STATYTOJAS / BUILDER

AB „LTG Infra"
Geležinkelio g. 2
Vilnius
LT-02100
Reg. No. 305202934

SUBRANGOVAS / SUB-CONTR.

KELPROJEKTAS

KVAL. PATV. DOK. NR. / QUALIF. DOC. NUM.		V. PAVARDĖ / NAME	PARAŠAS / SIGNATURE
1GKV-942	SPDV / DL	V. SAKALAUSKAS	E-PARAŠAS / E-SIGNED

DATA / DATE: 2020-09

MASTELIS / SCALE: 1:500

LAPO DYDIS / PAPER SIZE: A1

BRĖŽINIO STATUSAS / DRAWING STATUS: PATEIKTA TVIRTINIMUI / ISSUED FOR APPROVAL

BRĖŽINIO PAVADINIMAS / DRAWING NAME

TOPOGRAFIJOS PLANAS / TOPOGRAPHICAL PLAN

LT / EN

PROJEKTO KODAS / PROJECT CODE			VIETA/ LOCATION ŽEIMIAI-ŠĖTA			PROJEKTO DALIES KODAS / DISCIPLINE CODE		PROJ. ETAPAS PROJ. STAGE
PROJEKTO ID PROJECT ID	LINIJOS ID SECTION ID	RUOŽO ID SUB-SEC. ID	KONSTR. K. VOL. / SYST.	ZONA ZONE	VIETA LOCATION	RBR KODAS RBR CODE	PROJ. DAL. K. LOCAL CODE	TP / MD
RBDTD-LT	DS1	DPS3	ZZZZ	ZZ	ZZZZ	SUR	BD	M

BRĖŽINIO ŽYMUO / DRAWING MARK: RBDTDLTDS1DPS3-XX_B-01
RBDTD-LT-DS1-DPS3_IDO_ZZZZ-ZZ_ZZZZ_D2_SUR-BD_MD_00001

LAIDA REVISION: 003

LAPŲ NUMERACIJA / SHEET NUMBER: 45 of 120

A1 (594x841)

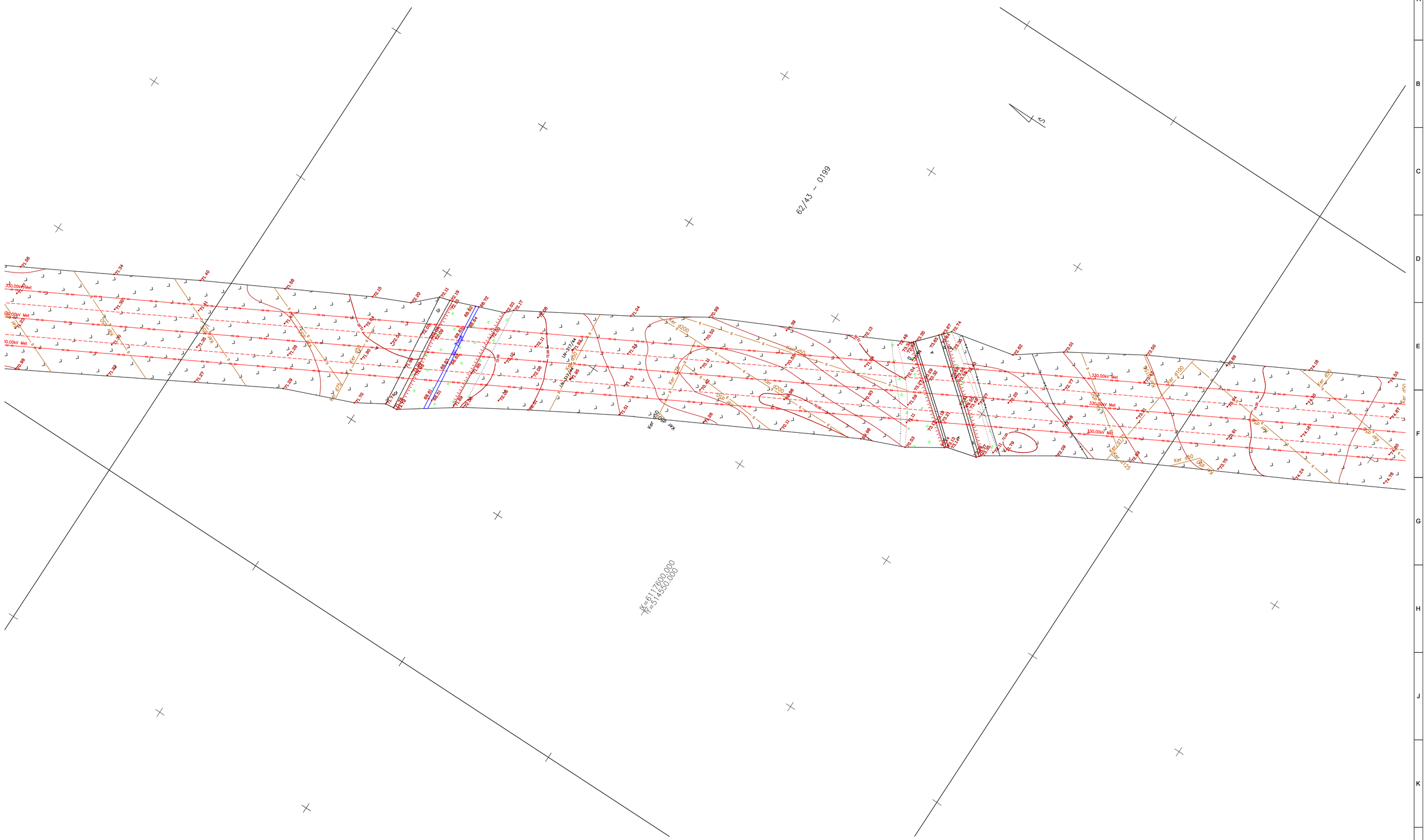

LAIDA / REVISIONS					
Nr/No	Data / Date	Aprašymas / Description	PIA / PM	SPV / DM	SPDV / DL
001	2020-09		ERI	-	VS
002	2020-12	TOPOGRAFIJOS PATIKSLINIMAS / TOPOGRAPHY UPDATE	ERI	-	VS
003	2021-04	TOPOGRAFIJOS PATIKSLINIMAS / TOPOGRAPHY UPDATE	ERI	-	VS

ŠIS DOKUMENTAS YRA PASIRAŠYTAS SAUGIU ELEKTRONINIU PARAŠU IR TURI LAIKO ŽYMĄ / THIS DOCUMENT IS SIGNED ELECTRONICALLY WITH A SAFE ELECTRONIC SIGNATURE AND CONTAINS A TIME STAMP

Co-financed by the Connecting Europe Facility of the European Union

PROJEKTAS / PROJECT

SUTARTIES Nr. / CONTRACT NO. LT 2019.0403 No. 8.1/2019-03

PROJEKTO Nr. / PROJECT NO. RBDTDLTDS1DPS3-XX

Rail Baltica

„NAUJO RUOŽO IŠ KAUNO Į RAMYGALĄ STATYBOS PROJEKTAVIMO IR PROJEKTO VYKDYMO PRIEŽIŪROS PASLAUGOS" (2019-04-03 NR. 8.1/2019-03), RUOŽO ŽEIMIAI-ŠĖTA (DPS3), JONAVOS RAJ. SAV., INŽINERINIAI TOPOGRAFINIAI (GEODEZINIAI) TYRINĖJIMAI

"DESIGN AND DESIGN SUPERVISION SERVICES FOR THE CONSTRUCTION OF THE NEW LINE FROM KAUNAS TO RAMYGALA" (8.1/2019-03), SECTION ŽEIMIAI-ŠĖTA (DPS3), JONAVA DIST. MUN., GEODETIC AND TOPOGRAPHICAL SURVEY

ARCHYVO Nr. / ARCHIVE NO. 19GEL0049

UŽSAKOVAS / CLIENT	PROJEKTUOTOJAS / CONSULTANT
RB Rail AS Lietuvos filialas Gedimino pr. 20 Vilnius LT-01103 Reg. No. 304430116	ĮMONĖ, KVALIF. DOK. Nr / COMPANY, QUALIF. DOC. No. IDOM 9102
STATYTOJAS / BUILDER	SUBRANGOVAS / SUB-CONTR.
AB „LTG Infra" Geležinkelio g. 2 Vilnius LT-02100 Reg. No. 305202934	KELPROJEKTAS

DATA / DATE	MASTELIS / SCALE	LAPO DYDIS / PAPER SIZE
2020-09	1:500	A1

BRĖŽINIO STATUSAS / DRAWING STATUS
PATEIKTA TVIRTINIMUI
ISSUED FOR APPROVAL

KVAL. PATV. DOK. NR. / QUALIF. DOC. NUM.		V. PAVARDĖ / NAME	PARAŠAS / SIGNATURE
1GKV-942	SPDV / DL	V. SAKALAUSKAS	E-PARAŠAS / E-SIGNED

BRĖŽINIO PAVADINIMAS / DRAWING NAME

TOPOGRAFIJOS PLANAS / TOPOGRAPHICAL PLAN

LT / EN

PROJEKTO KODAS / PROJECT CODE			VIETA/ LOCATION	Žeimiai-Šėta		PROJEKTO DALIES KODAS / DISCIPLINE CODE		
PROJEKTO ID PROJECT ID	LINIJOS ID SECTION ID	RUOŽO ID SUB-SEC. ID	KONSTR. K. VOL. / SYST.	ZONA ZONE	VIETA LOCATION	RBR KODAS RBR CODE	PROJ. DAL. K. LOCAL CODE	PROJ. ETAPAS PROJ. STAGE
RBDTD-LT	DS1	DPS3	ZZZZ	ZZ	ZZZZ	SUR	BD	TP / MD

BRĖŽINIO ŽYMUO / DRAWING MARK:
RBDTDLTDS1DPS3-XX_B-01
RBDTD-LT-DS1-DPS3_IDO_ZZZZ-ZZ_ZZZZ_D2_SUR-BD_MD_00001

LAIDA REVISION: 003

LAPŲ NUMERACIJA / SHEET NUMBER: 46 of 120

A1 (594x841)

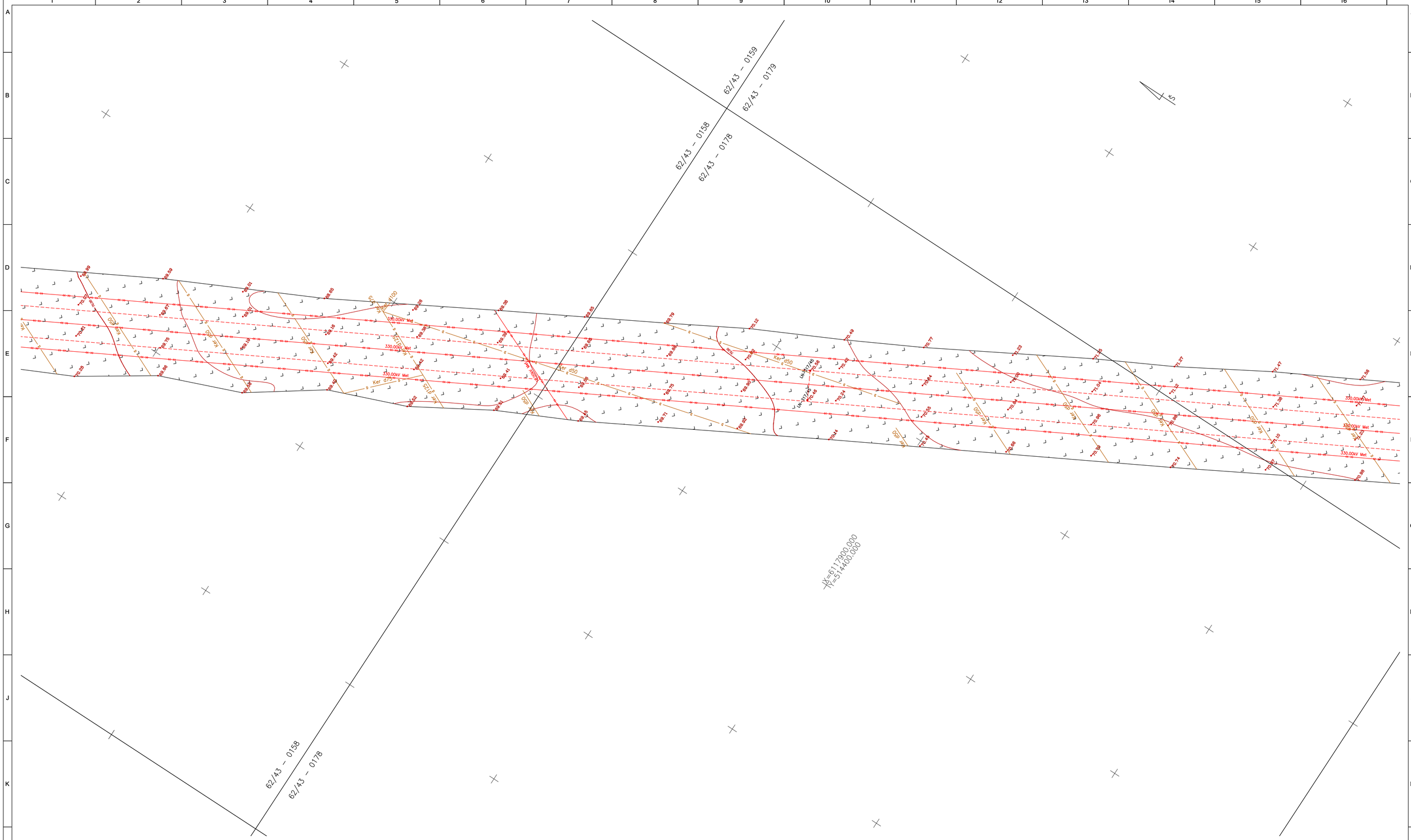

LAIDA / REVISIONS					
Nr/No	Data / Date	Aprašymas / Description	PIA / PM	SPV / DM	SPDV / DL
001	2020-09		ERI	-	VS
002	2020-12	TOPOGRAFIJOS PATIKSLINIMAS / TOPOGRAPHY UPDATE	ERI	-	VS
003	2021-04	TOPOGRAFIJOS PATIKSLINIMAS / TOPOGRAPHY UPDATE	ERI	-	VS

ŠIS DOKUMENTAS YRA PASIRAŠYTAS SAUGIU ELEKTRONINIU PARAŠU IR TURI LAIKO ŽYMĄ / THIS DOCUMENT IS SIGNED ELECTRONICALLY WITH A SAFE ELECTRONIC SIGNATURE AND CONTAINS A TIME STAMP

Co-financed by the Connecting Europe Facility of the European Union

PROJEKTAS / PROJECT

SUTARTIES Nr. / CONTRACT NO. LT 2019.0403 No. 8.1/2019-03

PROJEKTO Nr. / PROJECT NO. RBDTDLTDS1DPS3-XX

Rail Baltica

„NAUJO RUOŽO IŠ KAUNO Į RAMYGALĄ STATYBOS PROJEKTAVIMO IR PROJEKTO VYKDYMO PRIEŽIŪROS PASLAUGOS" (2019-04-03 NR. 8.1/2019-03), RUOŽO ŽEIMIAI-ŠĖTA (DPS3), JONAVOS RAJ. SAV., INŽINERINIAI TOPOGRAFINIAI (GEODEZINIAI) TYRINĖJIMAI

"DESIGN AND DESIGN SUPERVISION SERVICES FOR THE CONSTRUCTION OF THE NEW LINE FROM KAUNAS TO RAMYGALA" (8.1/2019-03), SECTION ŽEIMIAI-ŠĖTA (DPS3), JONAVA DIST. MUN., GEODETIC AND TOPOGRAPHICAL SURVEY

ARCHYVO Nr. / ARCHIVE NO. 19GEL0049

UŽSAKOVAS / CLIENT

RB Rail AS Lietuvos filialas
Gedimino pr. 20
Vilnius
LT-01103
Reg. No. 304430116

PROJEKTUOTOJAS / CONSULTANT

ĮMONĖ, KVALIF. DOK. Nr / COMPANY, QUALIF. DOC. No.

IDOM
9102

STATYTOJAS / BUILDER

AB „LTG Infra"
Geležinkelio g. 2
Vilnius
LT-02100
Reg. No. 305202934

SUBRANGOVAS / SUB-CONTR.

KELPROJEKTAS

DATA / DATE	MASTELIS / SCALE	LAPO DYDIS / PAPER SIZE
2020-09	1:500	A1

BRĖŽINIO STATUSAS / DRAWING STATUS
PATEIKTA TVIRTINIMUI
ISSUED FOR APPROVAL

KVAL. PATV. DOK. NR. / QUALIF. DOC. NUM.		V. PAVARDĖ / NAME	PARAŠAS / SIGNATURE
1GKV-942	SPDV / DL	V. SAKALAUSKAS	E-PARAŠAS / E-SIGNED

BRĖŽINIO PAVADINIMAS / DRAWING NAME

TOPOGRAFIJOS PLANAS / TOPOGRAPHICAL PLAN

LT / EN

PROJEKTO KODAS / PROJECT CODE			VIETA/ LOCATION ŽEIMIAI-ŠĖTA			PROJEKTO DALIES KODAS / DISCIPLINE CODE		
PROJEKTO ID PROJECT ID	LINIJOS ID SECTION ID	RUOŽO ID SUB-SEC. ID	KONSTR. K. VOL. / SYST.	ZONA ZONE	VIETA LOCATION	RBR KODAS RBR CODE	PROJ. DAL. K. LOCAL CODE	PROJ. ETAPAS PROJ. STAGE
RBDTD-LT	DS1	DPS3	ZZZZ	ZZ	ZZZZ	SUR	BD	TP / MD

BRĖŽINIO ŽYMUO / DRAWING MARK:
RBDTDLTDS1DPS3-XX_B-01
RBDTD-LT-DS1-DPS3_IDO_ZZZZ-ZZ_ZZZZ_D2_SUR-BD_MD_00001

LAIDA REVISION: 003

LAPŲ NUMERACIJA / SHEET NUMBER: 47 of 120

A1 (594x841)

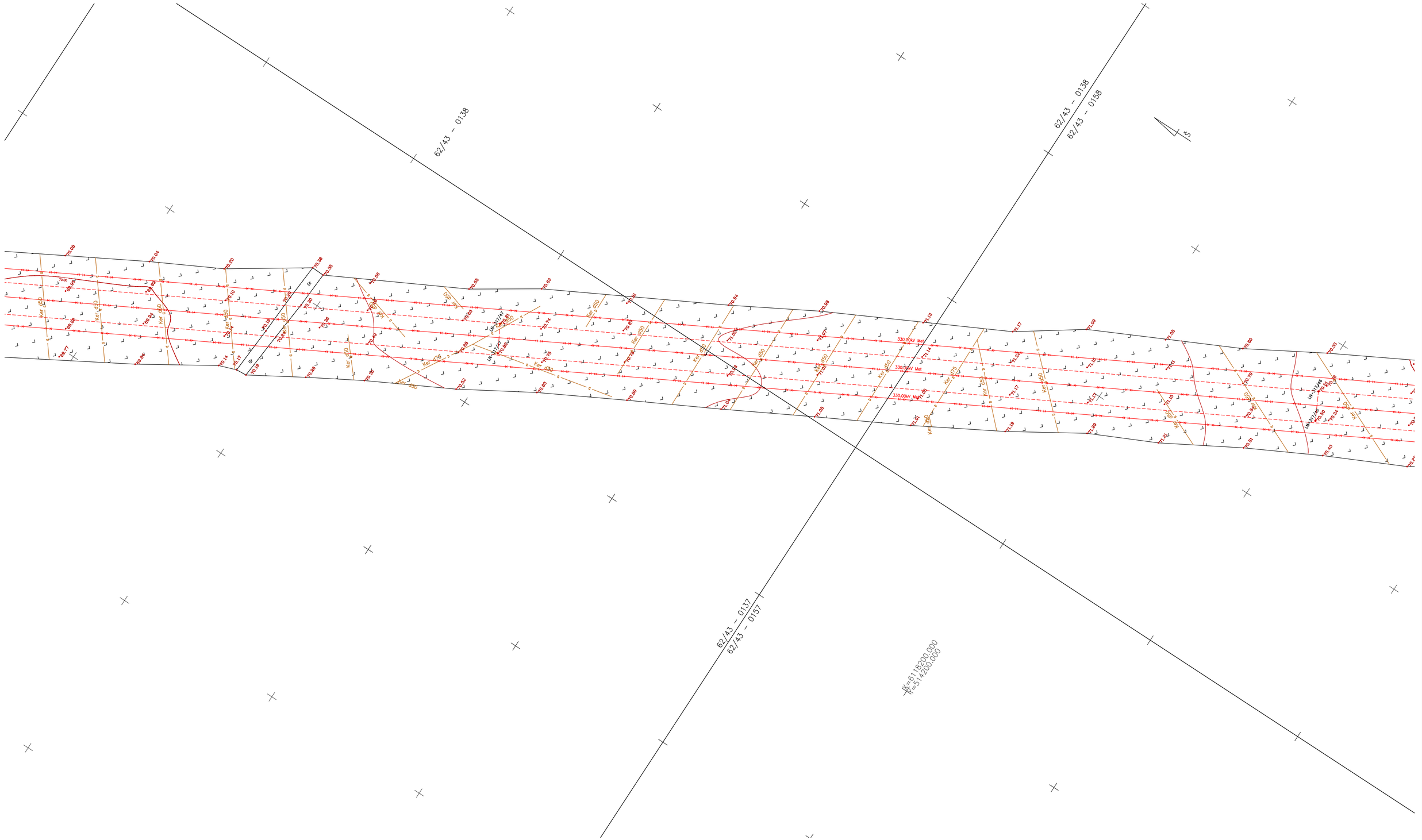

LAIDA / REVISIONS					
Nr/No	Data / Date	Aprašymas / Description	PIA / PM	SPV / DM	SPDV / DL
001	2020-09		ERI	-	VS
002	2020-12	TOPOGRAFIJOS PATIKSLINIMAS / TOPOGRAPHY UPDATE	ERI	-	VS
003	2021-04	TOPOGRAFIJOS PATIKSLINIMAS / TOPOGRAPHY UPDATE	ERI	-	VS

ŠIS DOKUMENTAS YRA PASIRAŠYTAS SAUGIU ELEKTRONINIU PARAŠU IR TURI LAIKO ŽYMĄ / THIS DOCUMENT IS SIGNED ELECTRONICALLY WITH A SAFE ELECTRONIC SIGNATURE AND CONTAINS A TIME STAMP

Co-financed by the Connecting Europe Facility of the European Union

PROJEKTAS / PROJECT

SUTARTIES Nr. / CONTRACT NO. LT 2019.0403 No. 8.1/2019-03

PROJEKTO Nr. / PROJECT NO. RBDTDLTDS1DPS3-XX

Rail Baltica

„NAUJO RUOŽO IŠ KAUNO Į RAMYGALĄ STATYBOS PROJEKTAVIMO IR PROJEKTO VYKDYMO PRIEŽIŪROS PASLAUGOS" (2019-04-03 NR. 8.1/2019-03). RUOŽO ŽEIMIAI-ŠĖTA (DPS3), JONAVOS RAJ. SAV., INŽINERINIAI TOPOGRAFINIAI (GEODEZINIAI) TYRINĖJIMAI

"DESIGN AND DESIGN SUPERVISION SERVICES FOR THE CONSTRUCTION OF THE NEW LINE FROM KAUNAS TO RAMYGALA" (8.1/2019-03), SECTION ŽEIMIAI-ŠĖTA (DPS3), JONAVA DIST. MUN., GEODETIC AND TOPOGRAPHICAL SURVEY

ARCHYVO Nr. / ARCHIVE NO. 19GEL0049

UŽSAKOVAS / CLIENT	PROJEKTUOTOJAS / CONSULTANT
RB Rail AS Lietuvos filialas Gedimino pr. 20 Vilnius LT-01103 Reg. No. 304430116	ĮMONĖ, KVALIF. DOK. Nr / COMPANY, QUALIF. DOC. No. IDOM 9102
STATYTOJAS / BUILDER	SUBRANGOVAS / SUB-CONTR.
AB „LTG Infra" Geležinkelio g. 2 Vilnius LT-02100 Reg. No. 305202934	KELPROJEKTAS

DATA / DATE	MASTELIS / SCALE	LAPO DYDIS / PAPER SIZE
2020-09	1:500	A1

BRĖŽINIO STATUSAS / DRAWING STATUS
PATEIKTA TVIRTINIMUI
ISSUED FOR APPROVAL

KVAL. PATV. DOK. NR. / QUALIF. DOC. NUM.		V. PAVARDĖ / NAME	PARAŠAS / SIGNATURE
1GKV-942	SPDV / DL	V. SAKALAUSKAS	E-PARAŠAS / E-SIGNED

BRĖŽINIO PAVADINIMAS / DRAWING NAME

TOPOGRAFIJOS PLANAS / TOPOGRAPHICAL PLAN

LT / EN

PROJEKTO KODAS / PROJECT CODE			VIETA/ LOCATION ŽEIMIAI-ŠĖTA			PROJEKTO DALIES KODAS / DISCIPLINE CODE		
PROJEKTO ID PROJECT ID	LINIJOS ID SECTION ID	RUOŽO ID SUB-SEC. ID	KONSTR. K. VOL. / SYST.	ZONA ZONE	VIETA LOCATION	RBR KODAS RBR CODE	PROJ. DAL. K. LOCAL CODE	PROJ. ETAPAS PROJ. STAGE
RBDTD-LT	DS1	DPS3	ZZZZ	ZZ	ZZZZ	SUR	BD	TP / MD

BRĖŽINIO ŽYMUO / DRAWING MARK:
RBDTDLTDS1DPS3-XX_B-01
RBDTD-LT-DS1-DPS3_IDO_ZZZZ-ZZ_ZZZZ_D2_SUR-BD_MD_00001

LAIDA REVISION: 003

LAPŲ NUMERACIJA / SHEET NUMBER: 48 of 120

A1 (594x841)

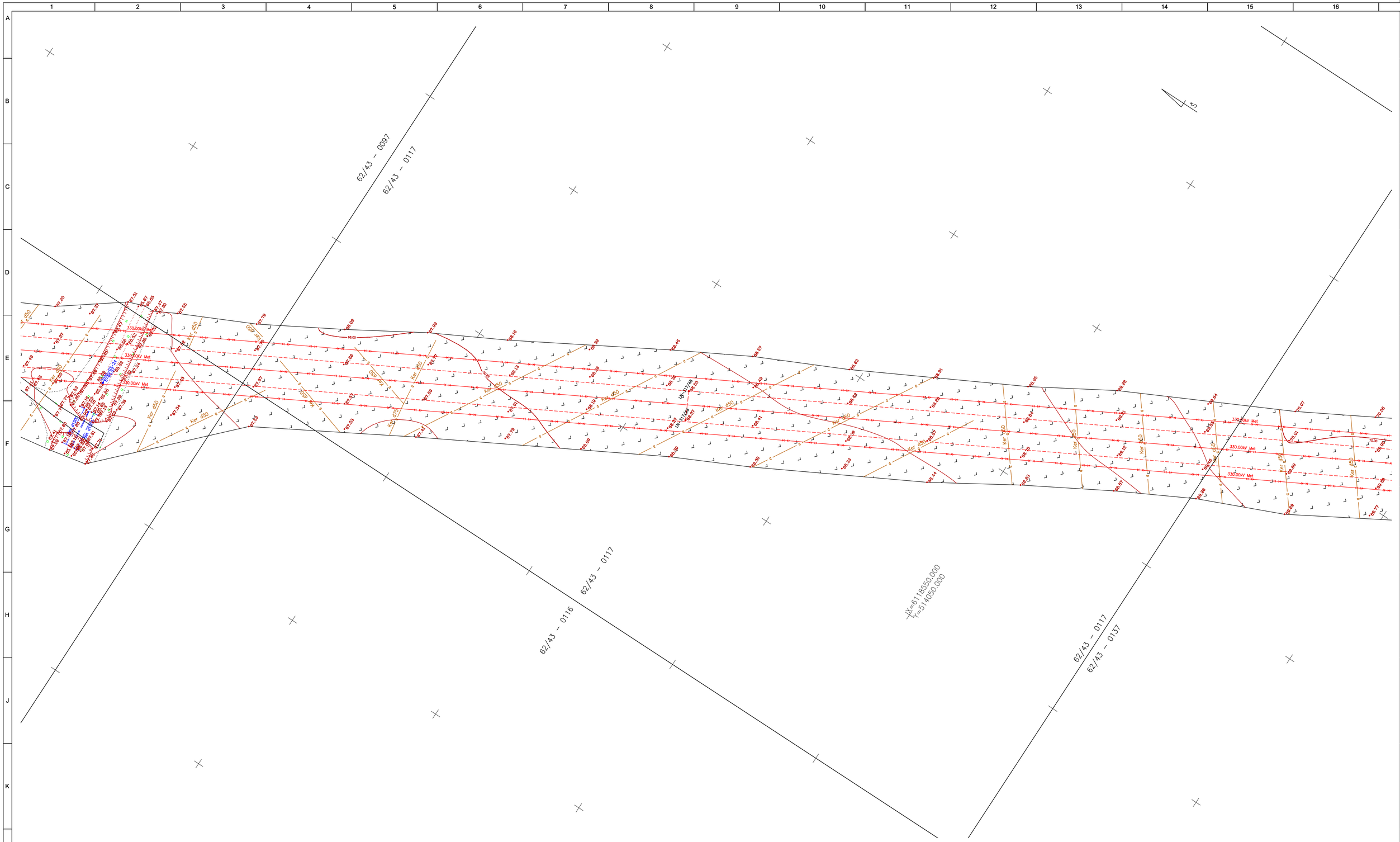

LAIDA / REVISIONS					
Nr/No	Data / Date	Aprašymas / Description	PIA / PM	SPV / DM	SPDV / DL
001	2020-09		ERI	-	VS
002	2020-12	TOPOGRAFIJOS PATIKSLINIMAS / TOPOGRAPHY UPDATE	ERI	-	VS
003	2021-04	TOPOGRAFIJOS PATIKSLINIMAS / TOPOGRAPHY UPDATE	ERI	-	VS

ŠIS DOKUMENTAS YRA PASIRAŠYTAS SAUGIU ELEKTRONINIU PARAŠU IR TURI LAIKO ŽYMĄ / THIS DOCUMENT IS SIGNED ELECTRONICALLY WITH A SAFE ELECTRONIC SIGNATURE AND CONTAINS A TIME STAMP

Co-financed by the Connecting Europe Facility of the European Union

PROJEKTAS / PROJECT

SUTARTIES Nr. / CONTRACT NO. LT 2019.0403 No. 8.1/2019-03

PROJEKTO Nr. / PROJECT NO. RBDTDLTDS1DPS3-XX

Rail Baltica

„NAUJO RUOŽO IŠ KAUNO Į RAMYGALĄ STATYBOS PROJEKTAVIMO IR PROJEKTO VYKDYMO PRIEŽIŪROS PASLAUGOS" (2019-04-03 NR. 8.1/2019-03), RUOŽO ŽEIMIAI-ŠĖTA (DPS3), JONAVOS RAJ. SAV., INŽINERINIAI TOPOGRAFINIAI (GEODEZINIAI) TYRINĖJIMAI

"DESIGN AND DESIGN SUPERVISION SERVICES FOR THE CONSTRUCTION OF THE NEW LINE FROM KAUNAS TO RAMYGALA" (8.1/2019-03), SECTION ŽEIMIAI-ŠĖTA (DPS3), JONAVA DIST. MUN., GEODETIC AND TOPOGRAPHICAL SURVEY

ARCHYVO Nr. / ARCHIVE NO. 19GEL0049

UŽSAKOVAS / CLIENT	PROJEKTUOTOJAS / CONSULTANT
RB Rail AS Lietuvos filialas Gedimino pr. 20 Vilnius LT-01103 Reg. No. 304430116	ĮMONĖ, KVALIF. DOK. Nr / COMPANY, QUALIF. DOC. No. IDOM 9102
STATYTOJAS / BUILDER	SUBRANGOVAS / SUB-CONTR.
AB „LTG Infra" Geležinkelio g. 2 Vilnius LT-02100 Reg. No. 305202934	KELPROJEKTAS

DATA / DATE	MASTELIS / SCALE	LAPO DYDIS / PAPER SIZE
2020-09	1:500	A1

BRĖŽINIO STATUSAS / DRAWING STATUS
PATEIKTA TVIRTINIMUI
ISSUED FOR APPROVAL

KVAL. PATV. DOK. NR. / QUALIF. DOC. NUM.		V. PAVARDĖ / NAME	PARAŠAS / SIGNATURE
1GKV-942	SPDV / DL	V. SAKALAUSKAS	E-PARAŠAS / E-SIGNED

BRĖŽINIO PAVADINIMAS / DRAWING NAME

TOPOGRAFIJOS PLANAS / TOPOGRAPHICAL PLAN

LT / EN

PROJEKTO KODAS / PROJECT CODE			VIETA/ LOCATION ŽEIMIAI-ŠĖTA			PROJEKTO DALIES KODAS / DISCIPLINE CODE		
PROJEKTO ID PROJECT ID	LINIJOS ID SECTION ID	RUOŽO ID SUB-SEC. ID	KONSTR. K. VOL. / SYST.	ZONA ZONE	VIETA LOCATION	RBR KODAS RBR CODE	PROJ. DAL. K. LOCAL CODE	PROJ. ETAPAS PROJ. STAGE
RBDTD-LT	DS1	DPS3	ZZZZ	ZZ	ZZZZ	SUR	BD	TP / MD

BRĖŽINIO ŽYMUO / DRAWING MARK:
RBDTDLTDS1DPS3-XX_B-01
RBDTD-LT-DS1-DPS3_IDO_ZZZZ-ZZ_ZZZZ_D2_SUR-BD_MD_00001

LAIDA REVISION: 003

LAPŲ NUMERACIJA / SHEET NUMBER: 49 of 120

A1 (594x841)

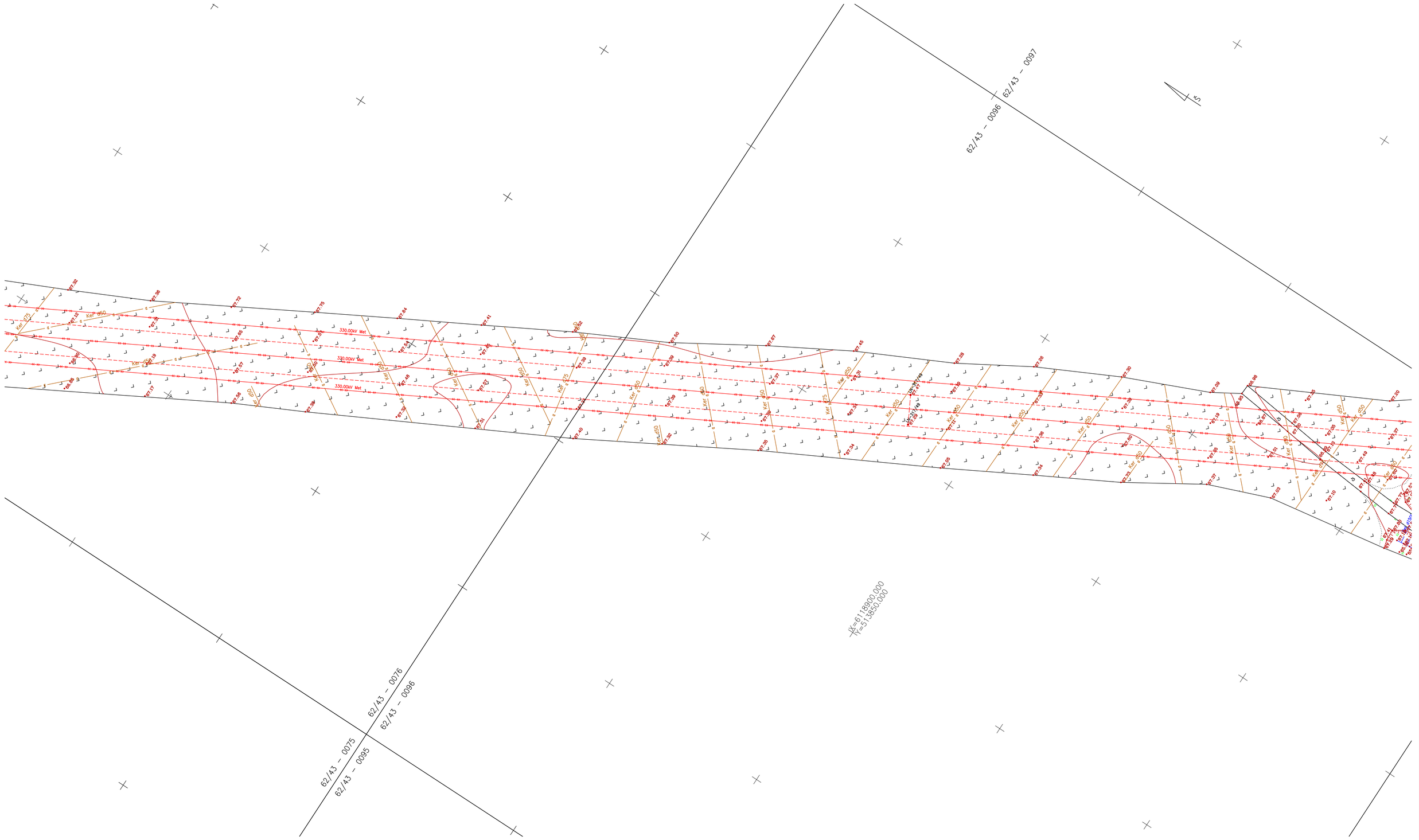

LAIDA / REVISIONS					
Nr/No	Data / Date	Aprašymas / Description	PIA / PM	SPV / DM	SPDV / DL
001	2020-09		ERI	-	VS
002	2020-12	TOPOGRAFIJOS PATIKSLINIMAS / TOPOGRAPHY UPDATE	ERI	-	VS
003	2021-04	TOPOGRAFIJOS PATIKSLINIMAS / TOPOGRAPHY UPDATE	ERI	-	VS

ŠIS DOKUMENTAS YRA PASIRAŠYTAS SAUGIU ELEKTRONINIU PARAŠU IR TURI LAIKO ŽYMĄ / THIS DOCUMENT IS SIGNED ELECTRONICALLY WITH A SAFE ELECTRONIC SIGNATURE AND CONTAINS A TIME STAMP

Co-financed by the Connecting Europe Facility of the European Union

PROJEKTAS / PROJECT

SUTARTIES Nr. / CONTRACT NO. LT 2019.0403 No. 8.1/2019-03

PROJEKTO Nr. / PROJECT NO. RBDTDLTDS1DPS3-XX

Rail Baltica

„NAUJO RUOŽO IŠ KAUNO Į RAMYGALĄ STATYBOS PROJEKTAVIMO IR PROJEKTO VYKDYMO PRIEŽIŪROS PASLAUGOS" (2019-04-03 NR. 8.1/2019-03), RUOŽO ŽEIMIAI-ŠĖTA (DPS3), JONAVOS RAJ. SAV., INŽINERINIAI TOPOGRAFINIAI (GEODEZINIAI) TYRINĖJIMAI

"DESIGN AND DESIGN SUPERVISION SERVICES FOR THE CONSTRUCTION OF THE NEW LINE FROM KAUNAS TO RAMYGALA" (8.1/2019-03), SECTION ŽEIMIAI-ŠĖTA (DPS3), JONAVA DIST. MUN., GEODETIC AND TOPOGRAPHICAL SURVEY

ARCHYVO Nr. / ARCHIVE NO. 19GEL0049

UŽSAKOVAS / CLIENT

RB Rail AS Lietuvos filialas
Gedimino pr. 20
Vilnius
LT-01103
Reg. No. 304430116

STATYTOJAS / BUILDER

AB „LTG Infra"
Geležinkelio g. 2
Vilnius
LT-02100
Reg. No. 305202934

PROJEKTUOTOJAS / CONSULTANT

ĮMONĖ, KVALIF. DOK. Nr / COMPANY, QUALIF. DOC. No.

IDOM
9102

SUBRANGOVAS / SUB-CONTR.

KELPROJEKTAS

DATA / DATE: 2020-09

MASTELIS / SCALE: 1:500

LAPO DYDIS / PAPER SIZE: A1

BRĖŽINIO STATUSAS / DRAWING STATUS
PATEIKTA TVIRTINIMUI
ISSUED FOR APPROVAL

KVAL. PATV. DOK. NR. / QUALIF. DOC. NUM.		V. PAVARDĖ / NAME	PARAŠAS / SIGNATURE
1GKV-942	SPDV / DL	V. SAKALAUSKAS	E-PARAŠAS / E-SIGNED

BRĖŽINIO PAVADINIMAS / DRAWING NAME

TOPOGRAFIJOS PLANAS / TOPOGRAPHICAL PLAN

LT / EN

PROJEKTO KODAS / PROJECT CODE			VIETA/ LOCATION ŽEIMIAI-ŠĖTA			PROJEKTO DALIES KODAS / DISCIPLINE CODE		
PROJEKTO ID PROJECT ID	LINIJOS ID SECTION ID	RUOŽO ID SUB-SEC. ID	KONSTR. K. VOL. / SYST.	ZONA ZONE	VIETA LOCATION	RBR KODAS RBR CODE	PROJ. DAL. K. LOCAL CODE	PROJ. ETAPAS PROJ. STAGE
RBDTD-LT	DS1	DPS3	ZZZZ	ZZ	ZZZZ	SUR	BD	TP / MD

BRĖŽINIO ŽYMUO / DRAWING MARK:
RBDTDLTDS1DPS3-XX_B-01
RBDTD-LT-DS1-DPS3_IDO_ZZZZ-ZZ_ZZZZ_D2_SUR-BD_MD_00001

LAIDA REVISION: 003

LAPŲ NUMERACIJA / SHEET NUMBER: 50 of 120

A1 (594x841)

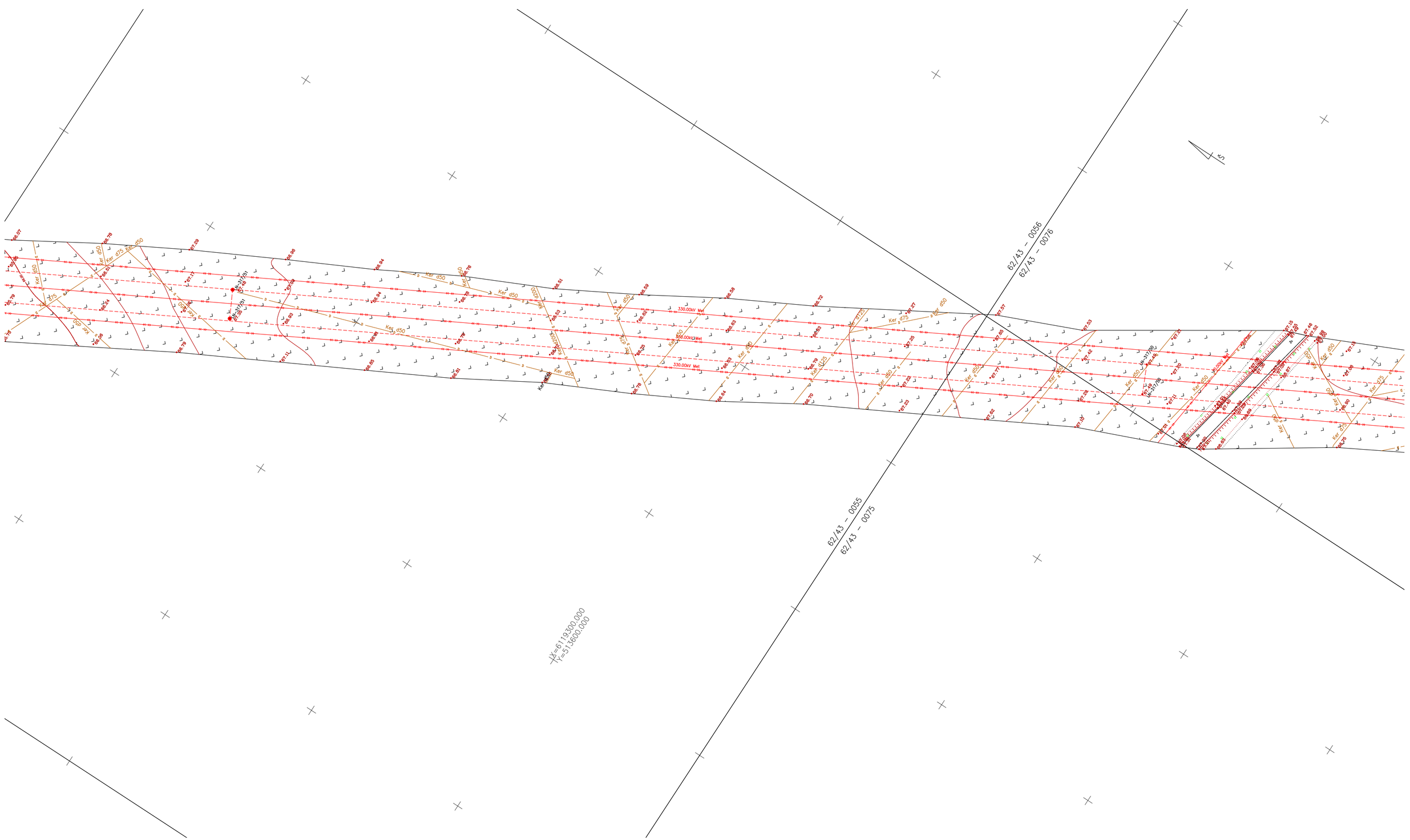

LAIDA / REVISIONS					
Nr/No	Data / Date	Aprašymas / Description	PIA / PM	SPV / DM	SPDV / DL
001	2020-09		ERI	-	VS
002	2020-12	TOPOGRAFIJOS PATIKSLINIMAS / TOPOGRAPHY UPDATE	ERI	-	VS
003	2021-04	TOPOGRAFIJOS PATIKSLINIMAS / TOPOGRAPHY UPDATE	ERI	-	VS

ŠIS DOKUMENTAS YRA PASIRAŠYTAS SAUGIU ELEKTRONINIU PARAŠU IR TURI LAIKO ŽYMĄ / THIS DOCUMENT IS SIGNED ELECTRONICALLY WITH A SAFE ELECTRONIC SIGNATURE AND CONTAINS A TIME STAMP

Co-financed by the Connecting Europe Facility of the European Union

PROJEKTAS / PROJECT

SUTARTIES Nr. / CONTRACT NO. LT 2019.0403 No. 8.1/2019-03

PROJEKTO Nr. / PROJECT NO. RBDTDLTDS1DPS3-XX

Rail Baltica

„NAUJO RUOŽO IŠ KAUNO Į RAMYGALĄ STATYBOS PROJEKTAVIMO IR PROJEKTO VYKDYMO PRIEŽIŪROS PASLAUGOS" (2019-04-03 NR. 8.1/2019-03), RUOŽO ŽEIMIAI-ŠĖTA (DPS3), JONAVOS RAJ. SAV., INŽINERINIAI TOPOGRAFINIAI (GEODEZINIAI) TYRINĖJIMAI

"DESIGN AND DESIGN SUPERVISION SERVICES FOR THE CONSTRUCTION OF THE NEW LINE FROM KAUNAS TO RAMYGALA" (8.1/2019-03), SECTION ŽEIMIAI-ŠĖTA (DPS3), JONAVA DIST. MUN., GEODETIC AND TOPOGRAPHICAL SURVEY

ARCHYVO Nr. / ARCHIVE NO. 19GEL0049

UŽSAKOVAS / CLIENT

RB Rail AS Lietuvos filialas
Gedimino pr. 20
Vilnius
LT-01103
Reg. No. 304430116

PROJEKTUOTOJAS / CONSULTANT

ĮMONĖ, KVALIF. DOK. Nr / COMPANY, QUALIF. DOC. No.

IDOM
9102

STATYTOJAS / BUILDER

AB „LTG Infra"
Geležinkelio g. 2
Vilnius
LT-02100
Reg. No. 305202934

SUBRANGOVAS / SUB-CONTR.

KELPROJEKTAS

DATA / DATE	MASTELIS / SCALE	LAPO DYDIS / PAPER SIZE
2020-09	1:500	A1

BRĖŽINIO STATUSAS / DRAWING STATUS
PATEIKTA TVIRTINIMUI
ISSUED FOR APPROVAL

KVAL. PATV. DOK. NR. / QUALIF. DOC. NUM.		V. PAVARDĖ / NAME	PARAŠAS / SIGNATURE
1GKV-942	SPDV / DL	V. SAKALAUSKAS	E-PARAŠAS / E-SIGNED

BRĖŽINIO PAVADINIMAS / DRAWING NAME

TOPOGRAFIJOS PLANAS / TOPOGRAPHICAL PLAN

LT / EN

PROJEKTO KODAS / PROJECT CODE			VIETA/ LOCATION ŽEIMIAI-ŠĖTA			PROJEKTO DALIES KODAS / DISCIPLINE CODE		
PROJEKTO ID PROJECT ID	LINIJOS ID SECTION ID	RUOŽO ID SUB-SEC. ID	KONSTR. K. VOL. / SYST.	ZONA ZONE	VIETA LOCATION	RBR KODAS RBR CODE	PROJ. DAL. K. LOCAL CODE	PROJ. ETAPAS PROJ. STAGE
RBDTD-LT	DS1	DPS3	ZZZZ	ZZ	ZZZZ	SUR	BD	TP / MD

BRĖŽINIO ŽYMUO / DRAWING MARK:
RBDTDLTDS1DPS3-XX_B-01
RBDTD-LT-DS1-DPS3_IDO_ZZZZ-ZZ_ZZZZ_D2_SUR-BD_MD_00001

LAIDA REVISION: 003

LAPŲ NUMERACIJA / SHEET NUMBER: 51 of 120

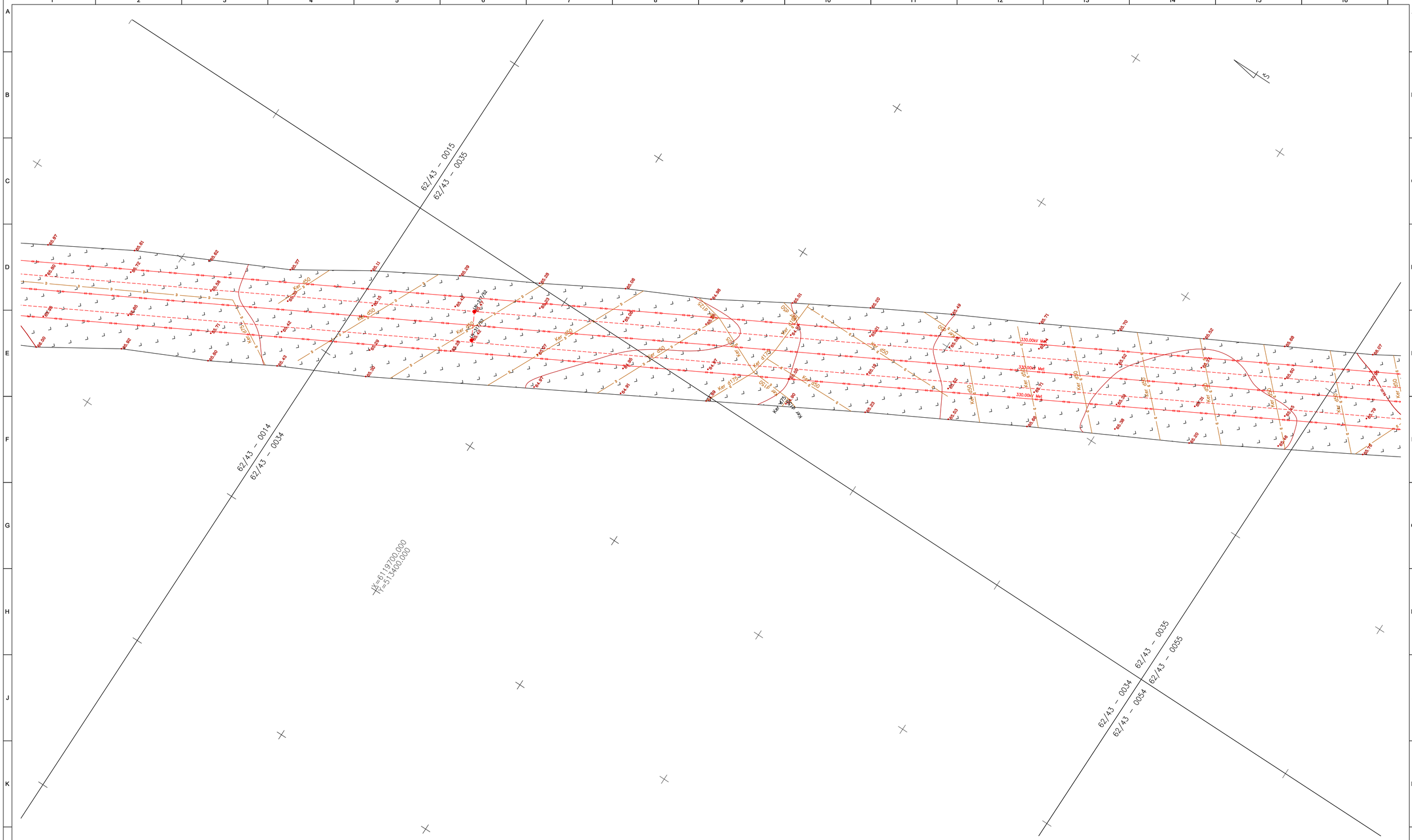
62/43 – 0015
62/43 – 0035
62/43 – 0014
62/43 – 0034
62/43 – 0035
62/43 – 0055
62/43 – 0034
62/43 – 0054
X=6119700.000
Y=513400.000
330.00kV Met
Ker d150
Ker d175
Ker d250
Ker d300
Ker d400
Ker d450
Ker d500
Ker d600
Ker d700
Ker d800
Ker d900
Ker d1000
Ker d1200
Ker d1400
Ker d1600
Ker d1800
Ker d2000
Ker d2200
Ker d2400
Ker d2600
Ker d2800
Ker d3000
Ker d3200
Ker d3400
Ker d3600
Ker d3800
Ker d4000
Ker d4200
Ker d4400
Ker d4600
Ker d4800
Ker


62/44 – 0394
62/43 – 0014
62/44 – 0393
62/43 – 0013
X=6120050.000
Y=513200.000
330.00kV Met
Ker d75
Ker d50
Ker d90
Ker d75
330.00kV Met
330.00kV Met
330.00kV Met

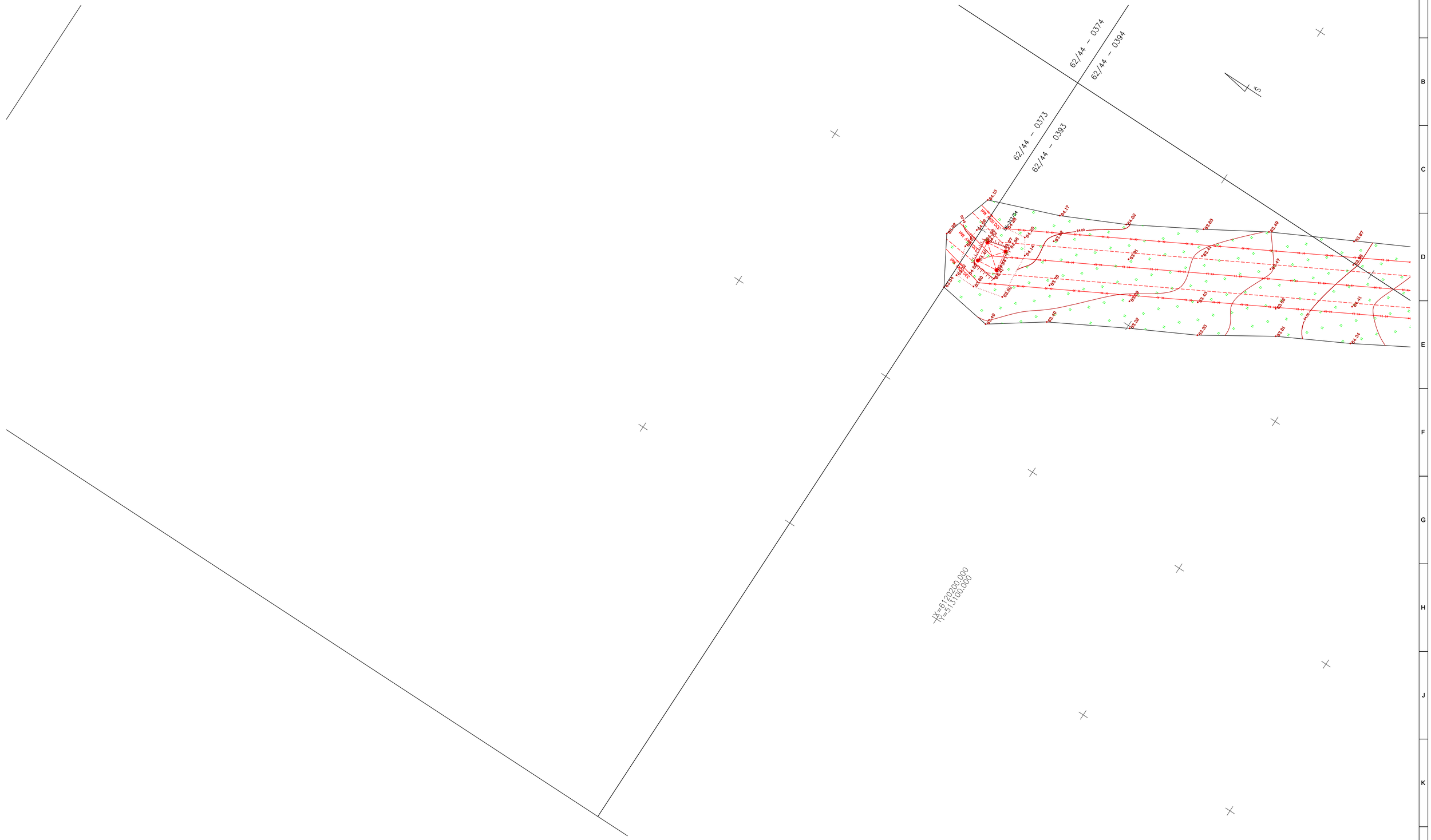

LAIDA / REVISIONS					
Nr/No	Data / Date	Aprašymas / Description	PIA / PM	SPV / DM	SPDV / DL
001	2020-09		ERI	-	VS
002	2020-12	TOPOGRAFIJOS PATIKSLINIMAS / TOPOGRAPHY UPDATE	ERI	-	VS
003	2021-04	TOPOGRAFIJOS PATIKSLINIMAS / TOPOGRAPHY UPDATE	ERI	-	VS

ŠIS DOKUMENTAS YRA PASIRAŠYTAS SAUGIU ELEKTRONINIU PARAŠU IR TURI LAIKO ŽYMĄ / THIS DOCUMENT IS SIGNED ELECTRONICALLY WITH A SAFE ELECTRONIC SIGNATURE AND CONTAINS A TIME STAMP

Co-financed by the Connecting Europe Facility of the European Union

PROJEKTAS / PROJECT

SUTARTIES Nr. / CONTRACT NO. LT 2019.0403 No. 8.1/2019-03

PROJEKTO Nr. / PROJECT NO. RBDTDLTDS1DPS3-XX

Rail Baltica

„NAUJO RUOŽO IŠ KAUNO Į RAMYGALĄ STATYBOS PROJEKTAVIMO IR PROJEKTO VYKDYMO PRIEŽIŪROS PASLAUGOS" (2019-04-03 NR. 8.1/2019-03). RUOŽO ŽEIMIAI-ŠĖTA (DPS3), JONAVOS RAJ. SAV., INŽINERINIAI TOPOGRAFINIAI (GEODEZINIAI) TYRINĖJIMAI

"DESIGN AND DESIGN SUPERVISION SERVICES FOR THE CONSTRUCTION OF THE NEW LINE FROM KAUNAS TO RAMYGALA" (8.1/2019-03), SECTION ŽEIMIAI-ŠĖTA (DPS3), JONAVA DIST. MUN., GEODETIC AND TOPOGRAPHICAL SURVEY

ARCHYVO Nr. / ARCHIVE NO. 19GEL0049

UŽSAKOVAS / CLIENT	PROJEKTUOTOJAS / CONSULTANT
RB Rail AS Lietuvos filialas Gedimino pr. 20 Vilnius LT-01103 Reg. No. 304430116	ĮMONĖ, KVALIF. DOK. Nr / COMPANY, QUALIF. DOC. No. IDOM 9102
STATYTOJAS / BUILDER	SUBRANGOVAS / SUB-CONTR.
AB „LTG Infra" Geležinkelio g. 2 Vilnius LT-02100 Reg. No. 305202934	KELPROJEKTAS

DATA / DATE	MASTELIS / SCALE	LAPO DYDIS / PAPER SIZE
2020-09	1:500	A1

BRĖŽINIO STATUSAS / DRAWING STATUS
PATEIKTA TVIRTINIMUI
ISSUED FOR APPROVAL

KVAL. PATV. DOK. NR. / QUALIF. DOC. NUM.		V. PAVARDĖ / NAME	PARAŠAS / SIGNATURE
1GKV-942	SPDV / DL	V. SAKALAUSKAS	E-PARAŠAS / E-SIGNED

BRĖŽINIO PAVADINIMAS / DRAWING NAME

TOPOGRAFIJOS PLANAS / TOPOGRAPHICAL PLAN

LT / EN

PROJEKTO KODAS / PROJECT CODE			VIETA/ LOCATION ŽEIMIAI-ŠĖTA			PROJEKTO DALIES KODAS / DISCIPLINE CODE		
PROJEKTO ID PROJECT ID	LINIJOS ID SECTION ID	RUOŽO ID SUB-SEC. ID	KONSTR. K. VOL. / SYST.	ZONA ZONE	VIETA LOCATION	RBR KODAS RBR CODE	PROJ. DAL. K. LOCAL CODE	PROJ. ETAPAS PROJ. STAGE
RBDTD-LT	DS1	DPS3	ZZZZ	ZZ	ZZZZ	SUR	BD	TP / MD

BRĖŽINIO ŽYMUO / DRAWING MARK:
RBDTDLTDS1DPS3-XX_B-01
RBDTD-LT-DS1-DPS3_IDO_ZZZZ-ZZ_ZZZZ_D2_SUR-BD_MD_00001

LAPŲ NUMERACIJA / SHEET NUMBER: 54 of 120

LAIDA REVISION: 003

A1 (594x841)

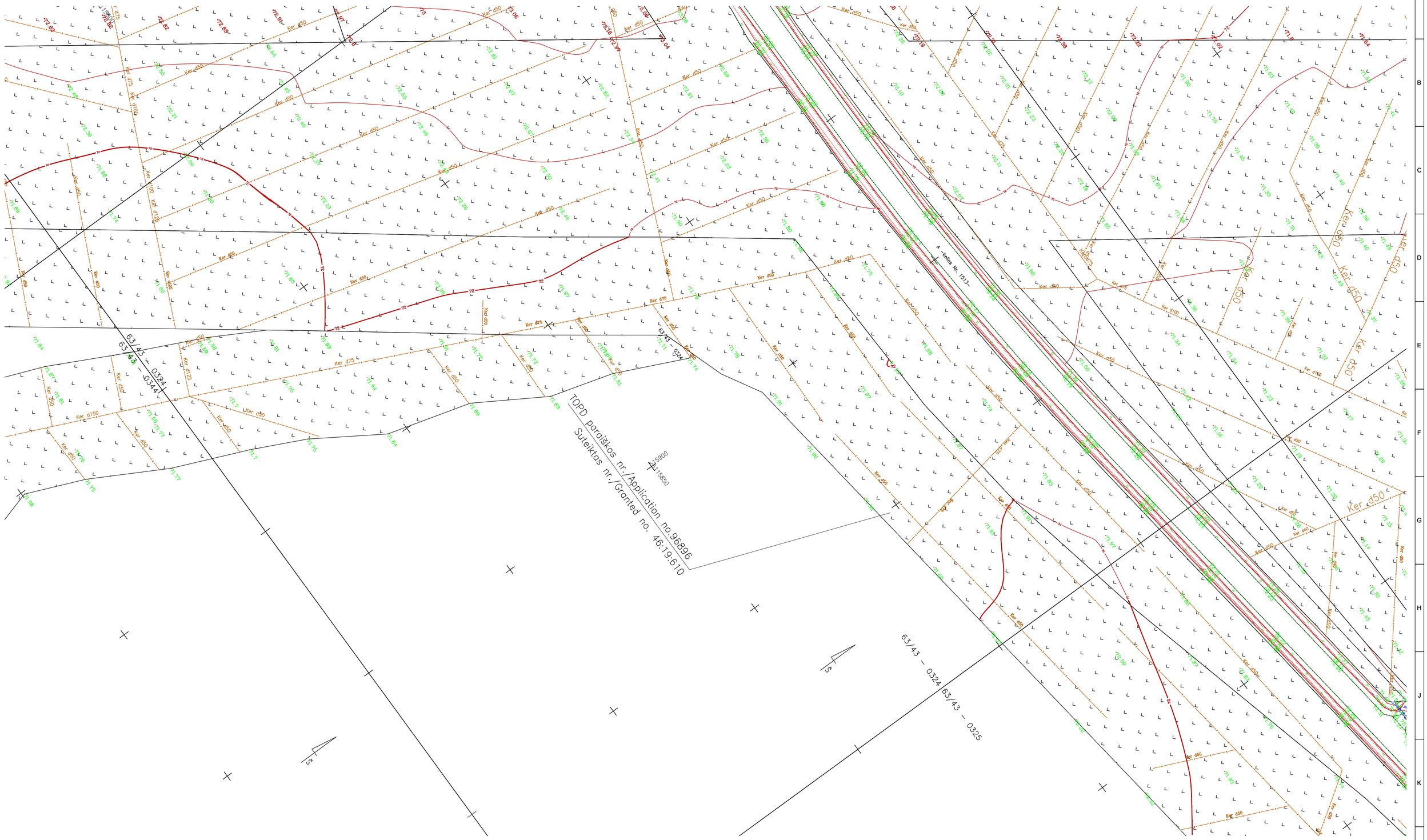

LAIDA / REVISIONS					
Nr/No	Data / Date	Aprašymas / Description	PIA / PM	SPV / DM	SPDV / DL
001	2020-09		ERI	-	VS
002	2020-12	TOPOGRAFIJOS PATIKSLINIMAS / TOPOGRAPHY UPDATE	ERI	-	VS
003	2021-04	TOPOGRAFIJOS PATIKSLINIMAS / TOPOGRAPHY UPDATE	ERI	-	VS

ŠIS DOKUMENTAS YRA PASIRAŠYTAS SAUGIU ELEKTRONINIU PARAŠU IR TURI LAIKO ŽYMĄ / THIS DOCUMENT IS SIGNED ELECTRONICALLY WITH A SAFE ELECTRONIC SIGNATURE AND CONTAINS A TIME STAMP

Co-financed by the Connecting Europe Facility of the European Union

PROJEKTAS / PROJECT

SUTARTIES Nr. / CONTRACT NO. LT 2019.0403 No. 8.1/2019-03

PROJEKTO Nr. / PROJECT NO. RBDTDLTDS1DPS3-XX

Rail Baltica

„NAUJO RUOŽO IŠ KAUNO Į RAMYGALĄ STATYBOS PROJEKTAVIMO IR PROJEKTO VYKDYMO PRIEŽIŪROS PASLAUGOS" (2019-04-03 NR. 8.1/2019-03), RUOŽO ŽEIMIAI-ŠĖTA (DPS3), JONAVOS RAJ. SAV., INŽINERINIAI TOPOGRAFINIAI (GEODEZINIAI) TYRINĖJIMAI

"DESIGN AND DESIGN SUPERVISION SERVICES FOR THE CONSTRUCTION OF THE NEW LINE FROM KAUNAS TO RAMYGALA" (8.1/2019-03), SECTION ŽEIMIAI-ŠĖTA (DPS3), JONAVA DIST. MUN., GEODETIC AND TOPOGRAPHICAL SURVEY

ARCHYVO Nr. / ARCHIVE NO. 19GEL0049

UŽSAKOVAS / CLIENT	PROJEKTUOTOJAS / CONSULTANT
RB Rail AS Lietuvos filialas Gedimino pr. 20 Vilnius LT-01103 Reg. No. 304430116	ĮMONĖ, KVALIF. DOK. Nr / COMPANY, QUALIF. DOC. No. IDOM 9102
STATYTOJAS / BUILDER	SUBRANGOVAS / SUB-CONTR.
AB „LTG Infra" Geležinkelio g. 2 Vilnius LT-02100 Reg. No. 305202934	KELPROJEKTAS

DATA / DATE	MASTELIS / SCALE	LAPO DYDIS / PAPER SIZE
2020-09	1:500	A1

BRĖŽINIO STATUSAS / DRAWING STATUS
PATEIKTA TVIRTINIMUI
ISSUED FOR APPROVAL

KVAL. PATV. DOK. NR. / QUALIF. DOC. NUM.		V. PAVARDĖ / NAME	PARAŠAS / SIGNATURE
1GKV-942	SPDV / DL	V. SAKALAUSKAS	E-PARAŠAS / E-SIGNED

BRĖŽINIO PAVADINIMAS / DRAWING NAME

TOPOGRAFIJOS PLANAS / TOPOGRAPHICAL PLAN

LT / EN

PROJEKTO KODAS / PROJECT CODE			VIETA/ LOCATION ŽEIMIAI-ŠĖTA			PROJEKTO DALIES KODAS / DISCIPLINE CODE	
PROJEKTO ID / PROJECT ID	LINIJOS ID / SECTION ID	RUOŽO ID / SUB-SEC. ID	KONSTR. K. / VOL. / SYST.	ZONA / ZONE	VIETA / LOCATION	RBR KODAS / RBR CODE	PROJ. DAL. K. / LOCAL CODE	PROJ. ETAPAS / PROJ. STAGE
RBDTD-LT	DS1	DPS3	ZZZZ	ZZ	ZZZZ	SUR	BD	TP / MD

BRĖŽINIO ŽYMUO / DRAWING MARK:
RBDTDLTDS1DPS3-XX_B-01
RBDTD-LT-DS1-DPS3_IDO_ZZZZ-ZZ_ZZZZ_D2_SUR-BD_MD_00001

LAIDA / REVISION: 003

LAPŲ NUMERACIJA / SHEET NUMBER: 55 of 120

A1 (594x841)

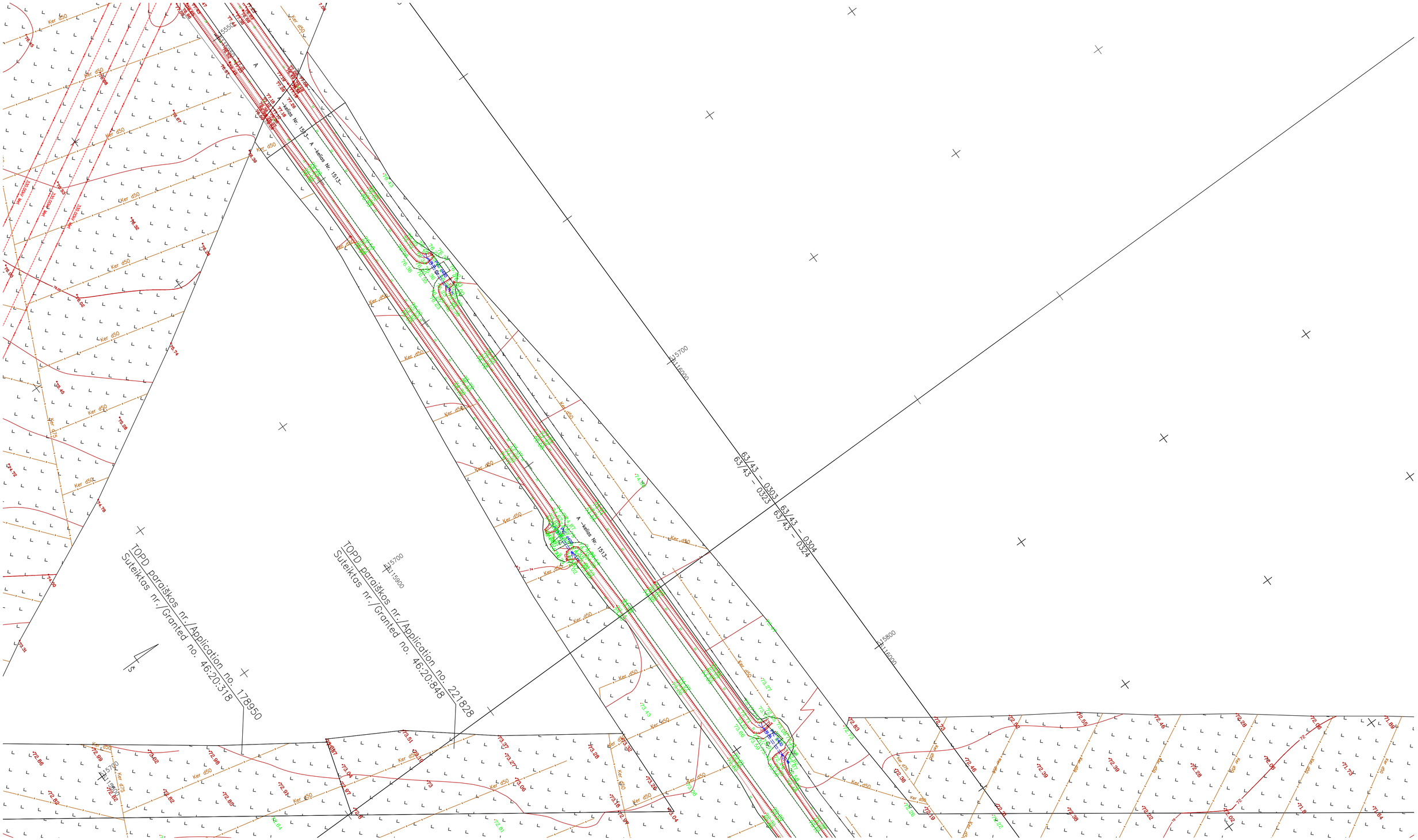

LAIDA / REVISIONS					
Nr/No	Data / Date	Aprašymas / Description	PIA / PM	SPV / DM	SPDV / DL
001	2020-09		ERI	-	VS
002	2020-12	TOPOGRAFIJOS PATIKSLINIMAS / TOPOGRAPHY UPDATE	ERI	-	VS
003	2021-04	TOPOGRAFIJOS PATIKSLINIMAS / TOPOGRAPHY UPDATE	ERI	-	VS

ŠIS DOKUMENTAS YRA PASIRAŠYTAS SAUGIU ELEKTRONINIU PARAŠU IR TURI LAIKO ŽYMĄ / THIS DOCUMENT IS SIGNED ELECTRONICALLY WITH A SAFE ELECTRONIC SIGNATURE AND CONTAINS A TIME STAMP

Co-financed by the Connecting Europe Facility of the European Union

PROJEKTAS / PROJECT

SUTARTIES Nr. / CONTRACT NO. LT 2019.0403 No. 8.1/2019-03
PROJEKTO Nr. / PROJECT NO. RBDTDLTDS1DPS3-XX

Rail Baltica

„NAUJO RUOŽO IŠ KAUNO Į RAMYGALĄ STATYBOS PROJEKTAVIMO IR PROJEKTO VYKDYMO PRIEŽIŪROS PASLAUGOS" (2019-04-03 NR. 8.1/2019-03), RUOŽO ŽEIMIAI-ŠĖTA (DPS3), JONAVOS RAJ. SAV., INŽINERINIAI TOPOGRAFINIAI (GEODEZINIAI) TYRINĖJIMAI

"DESIGN AND DESIGN SUPERVISION SERVICES FOR THE CONSTRUCTION OF THE NEW LINE FROM KAUNAS TO RAMYGALA" (8.1/2019-03), SECTION ŽEIMIAI-ŠĖTA (DPS3), JONAVA DIST. MUN., GEODETIC AND TOPOGRAPHICAL SURVEY

ARCHYVO Nr. / ARCHIVE NO. 19GEL0049

UŽSAKOVAS / CLIENT	PROJEKTUOTOJAS / CONSULTANT
RB Rail AS Lietuvos filialas Gedimino pr. 20 Vilnius LT-01103 Reg. No. 304430116	ĮMONĖ, KVALIF. DOK. Nr / COMPANY, QUALIF. DOC. No. IDOM 9102
STATYTOJAS / BUILDER	SUBRANGOVAS / SUB-CONTR.
AB „LTG Infra" Geležinkelio g. 2 Vilnius LT-02100 Reg. No. 305202934	KELPROJEKTAS

DATA / DATE: 2020-09 | MASTELIS / SCALE: 1:500 | LAPO DYDIS / PAPER SIZE: A1

BRĖŽINIO STATUSAS / DRAWING STATUS: PATEIKTA TVIRTINIMUI / ISSUED FOR APPROVAL

KVAL. PATV. DOK. NR. / QUALIF. DOC. NUM.		V. PAVARDĖ / NAME	PARAŠAS / SIGNATURE
1GKV-942	SPDV / DL	V. SAKALAUSKAS	E-PARAŠAS / E-SIGNED

BRĖŽINIO PAVADINIMAS / DRAWING NAME

TOPOGRAFIJOS PLANAS / TOPOGRAPHICAL PLAN

LT / EN

PROJEKTO KODAS / PROJECT CODE | VIETA/ LOCATION: ŽEIMIAI-ŠĖTA | PROJEKTO DALIES KODAS / DISCIPLINE CODE

PROJEKTO ID / PROJECT ID	LINIJOS ID / SECTION ID	RUOŽO ID / SUB-SEC. ID	KONSTR. K. VOL. / SYST.	ZONA / ZONE	VIETA / LOCATION	RBR KODAS / RBR CODE	PROJ. DAL. K. / LOCAL CODE	PROJ. ETAPAS / PROJ. STAGE
RBDTD-LT	DS1	DPS3	ZZZZ	ZZ	ZZZZ	SUR	BD	TP / MD

BRĖŽINIO ŽYMUO / DRAWING MARK: RBDTDLTDS1DPS3-XX_B-01
RBDTD-LT-DS1-DPS3_IDO_ZZZZ-ZZ_ZZZZ_D2_SUR-BD_MD_00001

LAIDA / REVISION: 003

LAPŲ NUMERACIJA / SHEET NUMBER: 56 of 120

A1 (594x841)

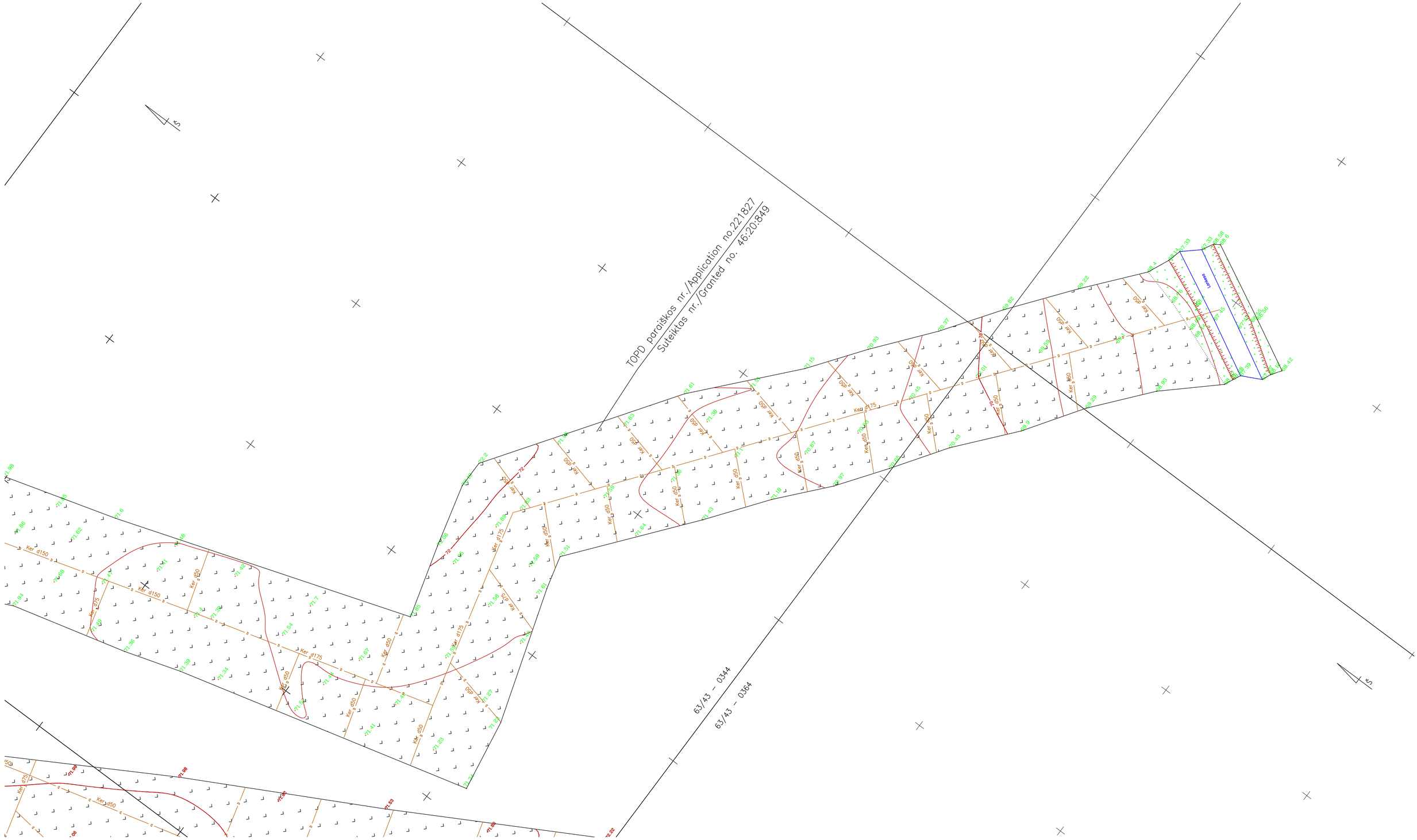

LAIDA / REVISIONS					
Nr/No	Data / Date	Aprašymas / Description	PIA / PM	SPV / DM	SPDV / DL
001	2020-09		ERI	-	VS
002	2020-12	TOPOGRAFIJOS PATIKSLINIMAS / TOPOGRAPHY UPDATE	ERI	-	VS
003	2021-04	TOPOGRAFIJOS PATIKSLINIMAS / TOPOGRAPHY UPDATE	ERI	-	VS

ŠIS DOKUMENTAS YRA PASIRAŠYTAS SAUGIU ELEKTRONINIU PARAŠU IR TURI LAIKO ŽYMĄ / THIS DOCUMENT IS SIGNED ELECTRONICALLY WITH A SAFE ELECTRONIC SIGNATURE AND CONTAINS A TIME STAMP

Co-financed by the Connecting Europe Facility of the European Union

PROJEKTAS / PROJECT

SUTARTIES Nr. / CONTRACT NO. LT 2019.0403 No. 8.1/2019-03

PROJEKTO Nr. / PROJECT NO. RBDTDLTDS1DPS3-XX

Rail Baltica

„NAUJO RUOŽO IŠ KAUNO Į RAMYGALĄ STATYBOS PROJEKTAVIMO IR PROJEKTO VYKDYMO PRIEŽIŪROS PASLAUGOS" (2019-04-03 NR. 8.1/2019-03), RUOŽO ŽEIMIAI-ŠĖTA (DPS3), JONAVOS RAJ. SAV., INŽINERINIAI TOPOGRAFINIAI (GEODEZINIAI) TYRINĖJIMAI

"DESIGN AND DESIGN SUPERVISION SERVICES FOR THE CONSTRUCTION OF THE NEW LINE FROM KAUNAS TO RAMYGALA" (8.1/2019-03), SECTION ŽEIMIAI-ŠĖTA (DPS3), JONAVA DIST. MUN., GEODETIC AND TOPOGRAPHICAL SURVEY

ARCHYVO Nr. / ARCHIVE NO. 19GEL0049

UŽSAKOVAS / CLIENT

RB Rail AS Lietuvos filialas
Gedimino pr. 20
Vilnius
LT-01103
Reg. No. 304430116

STATYTOJAS / BUILDER

AB „LTG Infra"
Geležinkelio g. 2
Vilnius
LT-02100
Reg. No. 305202934

PROJEKTUOTOJAS / CONSULTANT

ĮMONĖ, KVALIF. DOK. Nr / COMPANY, QUALIF. DOC. No.

IDOM
9102

SUBRANGOVAS / SUB-CONTR.

KELPROJEKTAS

DATA / DATE: 2020-09

MASTELIS / SCALE: 1:500

LAPO DYDIS / PAPER SIZE: A1

BRĖŽINIO STATUSAS / DRAWING STATUS
PATEIKTA TVIRTINIMUI
ISSUED FOR APPROVAL

KVAL. PATV. DOK. NR. / QUALIF. DOC. NUM.		V. PAVARDĖ / NAME	PARAŠAS / SIGNATURE
1GKV-942	SPDV / DL	V. SAKALAUSKAS	E-PARAŠAS / E-SIGNED

BRĖŽINIO PAVADINIMAS / DRAWING NAME

TOPOGRAFIJOS PLANAS / TOPOGRAPHICAL PLAN

LT / EN

PROJEKTO KODAS / PROJECT CODE			VIETA/ LOCATION ŽEIMIAI-ŠĖTA			PROJEKTO DALIES KODAS / DISCIPLINE CODE		
PROJEKTO ID PROJECT ID	LINIJOS ID SECTION ID	RUOŽO ID SUB-SEC. ID	KONSTR. K. VOL. / SYST.	ZONA ZONE	VIETA LOCATION	RBR KODAS RBR CODE	PROJ. DAL. K. LOCAL CODE	PROJ. ETAPAS PROJ. STAGE
RBDTD-LT	DS1	DPS3	ZZZZ	ZZ	ZZZZ	SUR	BD	TP / MD

LAIDA REVISION: 003

BRĖŽINIO ŽYMUO / DRAWING MARK:
RBDTDLTDS1DPS3-XX_B-01
RBDTD-LT-DS1-DPS3_IDO_ZZZZ-ZZ_ZZZZ_D2_SUR-BD_MD_00001

LAPŲ NUMERACIJA / SHEET NUMBER: 57 of 120

A1 (594x841)

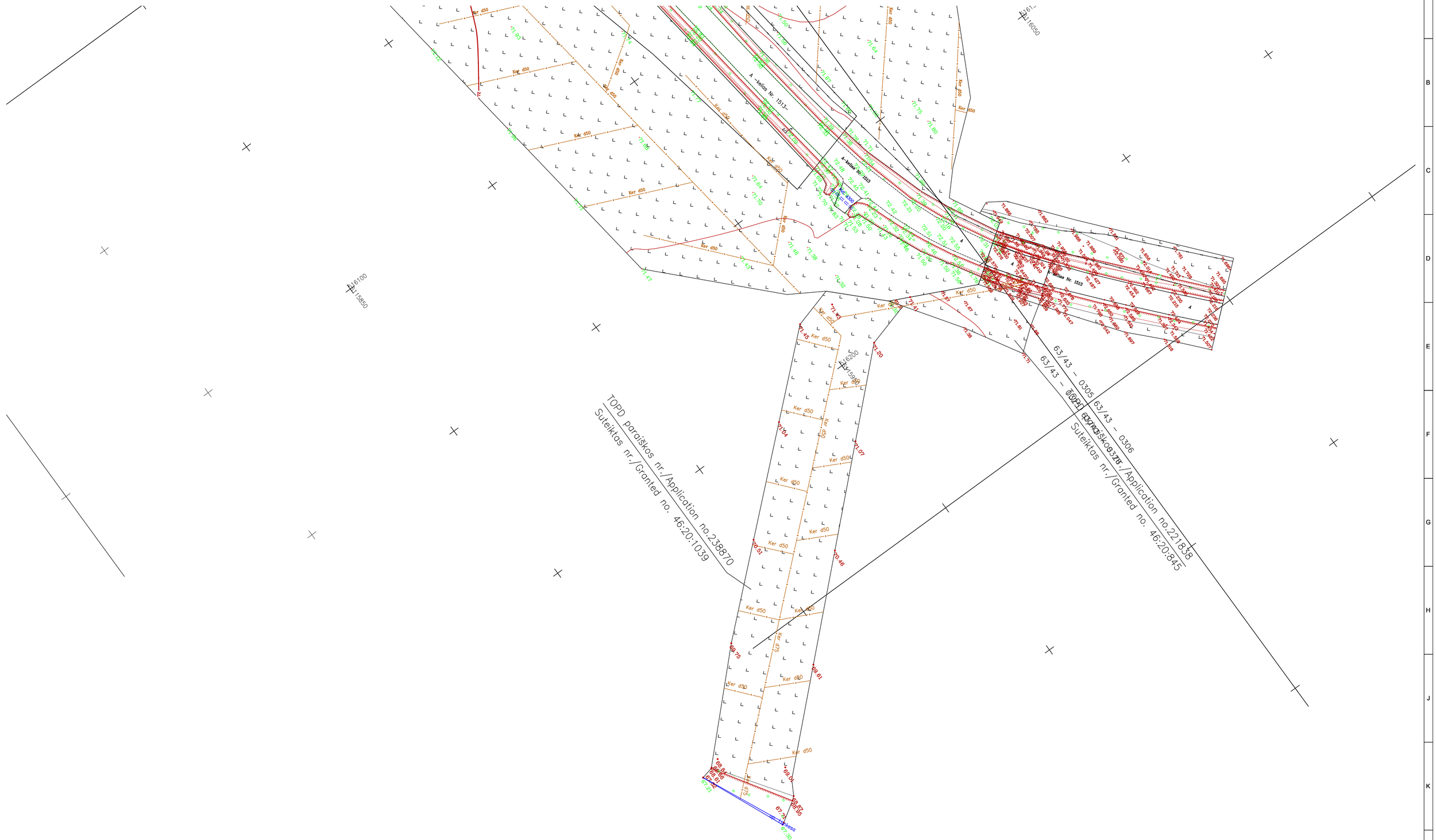

LAIDA / REVISIONS					
Nr/No	Data / Date	Aprašymas / Description	PIA / PM	SPV / DM	SPDV / DL
001	2020-09		ERI	-	VS
002	2020-12	TOPOGRAFIJOS PATIKSLINIMAS / TOPOGRAPHY UPDATE	ERI	-	VS
003	2021-04	TOPOGRAFIJOS PATIKSLINIMAS / TOPOGRAPHY UPDATE	ERI	-	VS

ŠIS DOKUMENTAS YRA PASIRAŠYTAS SAUGIU ELEKTRONINIU PARAŠU IR TURI LAIKO ŽYMĄ / THIS DOCUMENT IS SIGNED ELECTRONICALLY WITH A SAFE ELECTRONIC SIGNATURE AND CONTAINS A TIME STAMP

Co-financed by the Connecting Europe Facility of the European Union

PROJEKTAS / PROJECT

SUTARTIES Nr. / CONTRACT NO. LT 2019.0403 No. 8.1/2019-03

PROJEKTO Nr. / PROJECT NO. RBDTDLTDS1DPS3-XX

Rail Baltica

„NAUJO RUOŽO IŠ KAUNO Į RAMYGALĄ STATYBOS PROJEKTAVIMO IR PROJEKTO VYKDYMO PRIEŽIŪROS PASLAUGOS" (2019-04-03 NR. 8.1/2019-03), RUOŽO ŽEIMIAI-ŠĖTA (DPS3), JONAVOS RAJ. SAV., INŽINERINIAI TOPOGRAFINIAI (GEODEZINIAI) TYRINĖJIMAI

"DESIGN AND DESIGN SUPERVISION SERVICES FOR THE CONSTRUCTION OF THE NEW LINE FROM KAUNAS TO RAMYGALA" (8.1/2019-03), SECTION ŽEIMIAI-ŠĖTA (DPS3), JONAVA DIST. MUN., GEODETIC AND TOPOGRAPHICAL SURVEY

ARCHYVO Nr. / ARCHIVE NO. 19GEL0049

UŽSAKOVAS / CLIENT

RB Rail AS Lietuvos filialas
Gedimino pr. 20
Vilnius
LT-01103
Reg. No. 304430116

STATYTOJAS / BUILDER

AB „LTG Infra"
Geležinkelio g. 2
Vilnius
LT-02100
Reg. No. 305202934

PROJEKTUOTOJAS / CONSULTANT

ĮMONĖ, KVALIF. DOK. Nr / COMPANY, QUALIF. DOC. No.

IDOM
9102

SUBRANGOVAS / SUB-CONTR.

KELPROJEKTAS

DATA / DATE: 2020-09

MASTELIS / SCALE: 1:500

LAPO DYDIS / PAPER SIZE: A1

BRĖŽINIO STATUSAS / DRAWING STATUS
PATEIKTA TVIRTINIMUI
ISSUED FOR APPROVAL

KVAL. PATV. DOK. NR. / QUALIF. DOC. NUM.		V. PAVARDĖ / NAME	PARAŠAS / SIGNATURE
1GKV-942	SPDV / DL	V. SAKALAUSKAS	E-PARAŠAS / E-SIGNED

BRĖŽINIO PAVADINIMAS / DRAWING NAME

TOPOGRAFIJOS PLANAS / TOPOGRAPHICAL PLAN

LT / EN

PROJEKTO KODAS / PROJECT CODE			VIETA/ LOCATION ŽEIMIAI-ŠĖTA			PROJEKTO DALIES KODAS / DISCIPLINE CODE		
PROJEKTO ID PROJECT ID	LINIJOS ID SECTION ID	RUOŽO ID SUB-SEC. ID	KONSTR. K. VOL. / SYST.	ZONA ZONE	VIETA LOCATION	RBR KODAS RBR CODE	PROJ. DAL. K. LOCAL CODE	PROJ. ETAPAS PROJ. STAGE
RBDTD-LT	DS1	DPS3	ZZZZ	ZZ	ZZZZ	SUR	BD	TP / MD

BRĖŽINIO ŽYMUO / DRAWING MARK:
RBDTDLTDS1DPS3-XX_B-01
RBDTD-LT-DS1-DPS3_IDO_ZZZZ-ZZ_ZZZZ_D2_SUR-BD_MD_00001

LAIDA REVISION: 003

LAPŲ NUMERACIJA / SHEET NUMBER: 58 of 120

A1 (594x841)

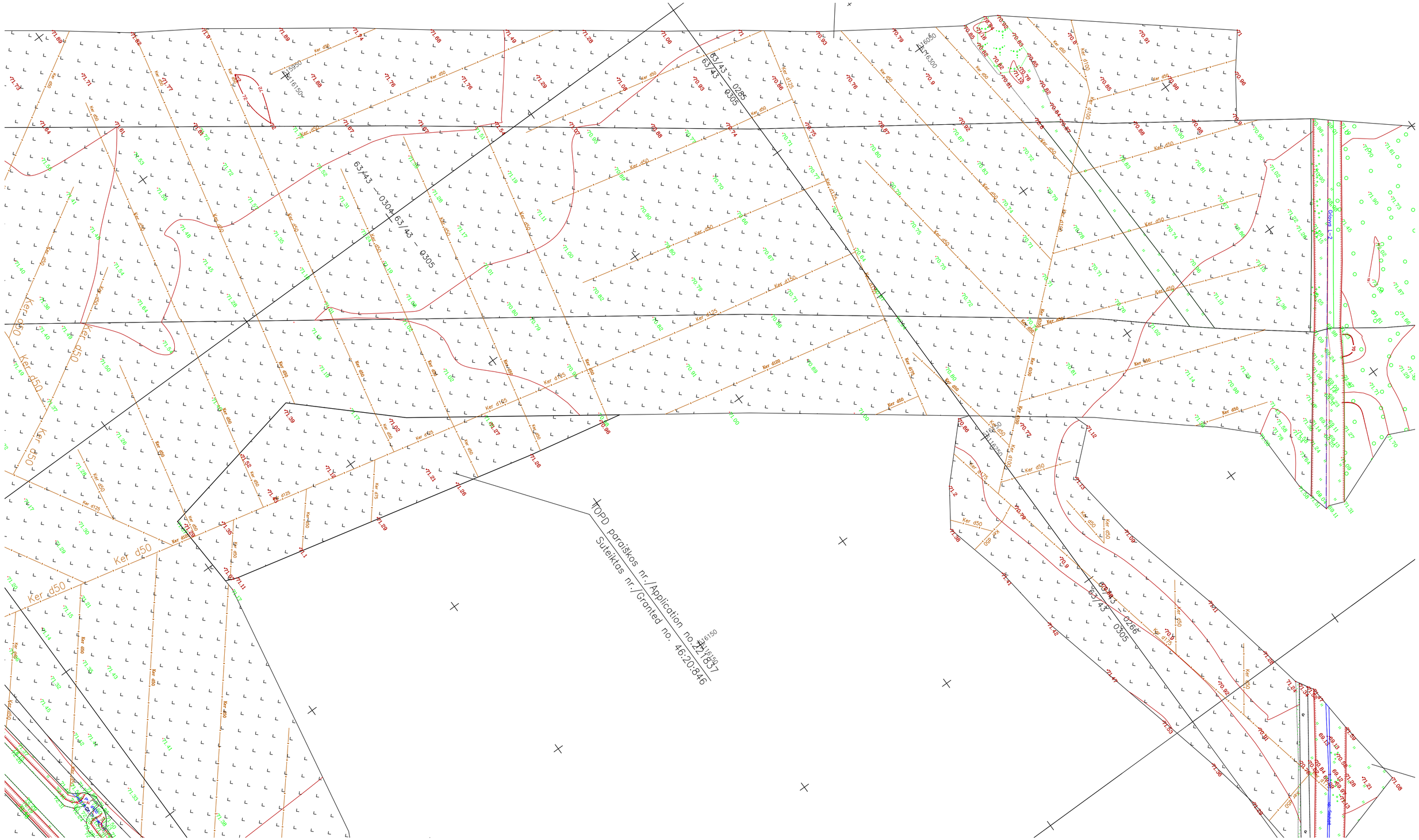
63/43 – 0285
63/43 – 0305
63/43 – 0304
63/43 – 0305
63/43 – 0266
63/43 – 0305
TOPD paraiškos nr./Application no. 221637
Suteiktos nr./Granted no. 46:20:846
Ker d50
Ker d125
Ker d75
Ker d100
Ker d150
Ker d175
Ker d200
Ker d225
Ker d250
Ker d300
Ker d400
Ker d450
Ker d500
Ker d600
Ker d700
Ker d800
Ker d900
Ker d1000
Ker d1100
Ker d1200
Ker d1400
Ker d1500
Ker d1600
Ker d1800
Ker d2000
Ker d2200
Ker d2400
Ker d2600
Ker d2800
Ker d3000
Ker d3200
Ker d3400
Ker d3600
Ker d3800
Ker d4000
Ker d4200
Ker d4400
Ker d4600
Ker d4800
Ker d5000
Ker d5200
Ker d5400
Ker

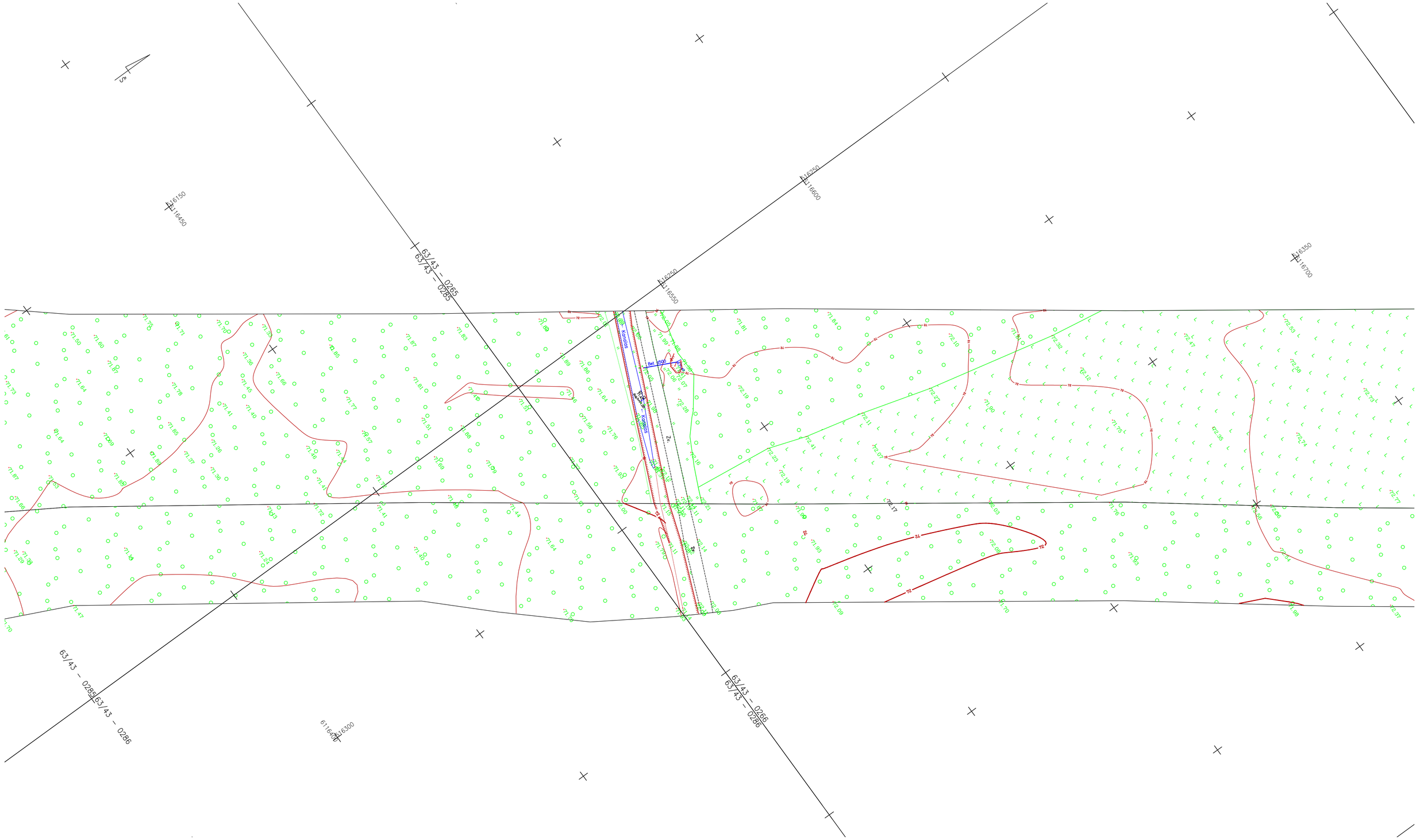

LAIDA / REVISIONS					
Nr/No	Data / Date	Aprašymas / Description	PIA / PM	SPV / DM	SPDV / DL
001	2020-09		ERI	-	VS
002	2020-12	TOPOGRAFIJOS PATIKSLINIMAS / TOPOGRAPHY UPDATE	ERI	-	VS
003	2021-04	TOPOGRAFIJOS PATIKSLINIMAS / TOPOGRAPHY UPDATE	ERI	-	VS

ŠIS DOKUMENTAS YRA PASIRAŠYTAS SAUGIU ELEKTRONINIU PARAŠU IR TURI LAIKO ŽYMĄ / THIS DOCUMENT IS SIGNED ELECTRONICALLY WITH A SAFE ELECTRONIC SIGNATURE AND CONTAINS A TIME STAMP

Co-financed by the Connecting Europe Facility of the European Union

PROJEKTAS / PROJECT

SUTARTIES Nr. / CONTRACT NO. LT 2019.0403 No. 8.1/2019-03

PROJEKTO Nr. / PROJECT NO. RBDTDLTDS1DPS3-XX

Rail Baltica

„NAUJO RUOŽO IŠ KAUNO Į RAMYGALĄ STATYBOS PROJEKTAVIMO IR PROJEKTO VYKDYMO PRIEŽIŪROS PASLAUGOS" (2019-04-03 NR. 8.1/2019-03), RUOŽO ŽEIMIAI-ŠĖTA (DPS3), JONAVOS RAJ. SAV., INŽINERINIAI TOPOGRAFINIAI (GEODEZINIAI) TYRINĖJIMAI

"DESIGN AND DESIGN SUPERVISION SERVICES FOR THE CONSTRUCTION OF THE NEW LINE FROM KAUNAS TO RAMYGALA" (8.1/2019-03), SECTION ŽEIMIAI-ŠĖTA (DPS3), JONAVA DIST. MUN., GEODETIC AND TOPOGRAPHICAL SURVEY

ARCHYVO Nr. / ARCHIVE NO. 19GEL0049

UŽSAKOVAS / CLIENT	PROJEKTUOTOJAS / CONSULTANT
RB Rail AS Lietuvos filialas Gedimino pr. 20 Vilnius LT-01103 Reg. No. 304430116	ĮMONĖ, KVALIF. DOK. Nr / COMPANY, QUALIF. DOC. No. IDOM 9102
STATYTOJAS / BUILDER	SUBRANGOVAS / SUB-CONTR.
AB „LTG Infra" Geležinkelio g. 2 Vilnius LT-02100 Reg. No. 305202934	KELPROJEKTAS

DATA / DATE: 2020-09

MASTELIS / SCALE: 1:500

LAPO DYDIS / PAPER SIZE: A1

BRĖŽINIO STATUSAS / DRAWING STATUS: PATEIKTA TVIRTINIMUI / ISSUED FOR APPROVAL

KVAL. PATV. DOK. NR. / QUALIF. DOC. NUM.		V. PAVARDĖ / NAME	PARAŠAS / SIGNATURE
1GKV-942	SPDV / DL	V. SAKALAUSKAS	E-PARAŠAS / E-SIGNED

BRĖŽINIO PAVADINIMAS / DRAWING NAME

TOPOGRAFIJOS PLANAS / TOPOGRAPHICAL PLAN

LT / EN

PROJEKTO KODAS / PROJECT CODE			VIETA/ LOCATION ŽEIMIAI-ŠĖTA			PROJEKTO DALIES KODAS / DISCIPLINE CODE		PROJ. ETAPAS PROJ. STAGE
PROJEKTO ID PROJECT ID	LINIJOS ID SECTION ID	RUOŽO ID SUB-SEC. ID	KONSTR. K. VOL. / SYST.	ZONA ZONE	VIETA LOCATION	RBR KODAS RBR CODE	PROJ. DAL. K. LOCAL CODE	TP / MD
RBDTD-LT	DS1	DPS3	ZZZZ	ZZ	ZZZZ	SUR	BD	

BRĖŽINIO ŽYMUO / DRAWING MARK: RBDTDLTDS1DPS3-XX_B-01

RBDTD-LT-DS1-DPS3_IDO_ZZZZ-ZZ_ZZZZ_D2_SUR-BD_MD_00001

LAIDA REVISION: 003

LAPŲ NUMERACIJA / SHEET NUMBER: 60 of 120

A1 (594x841)

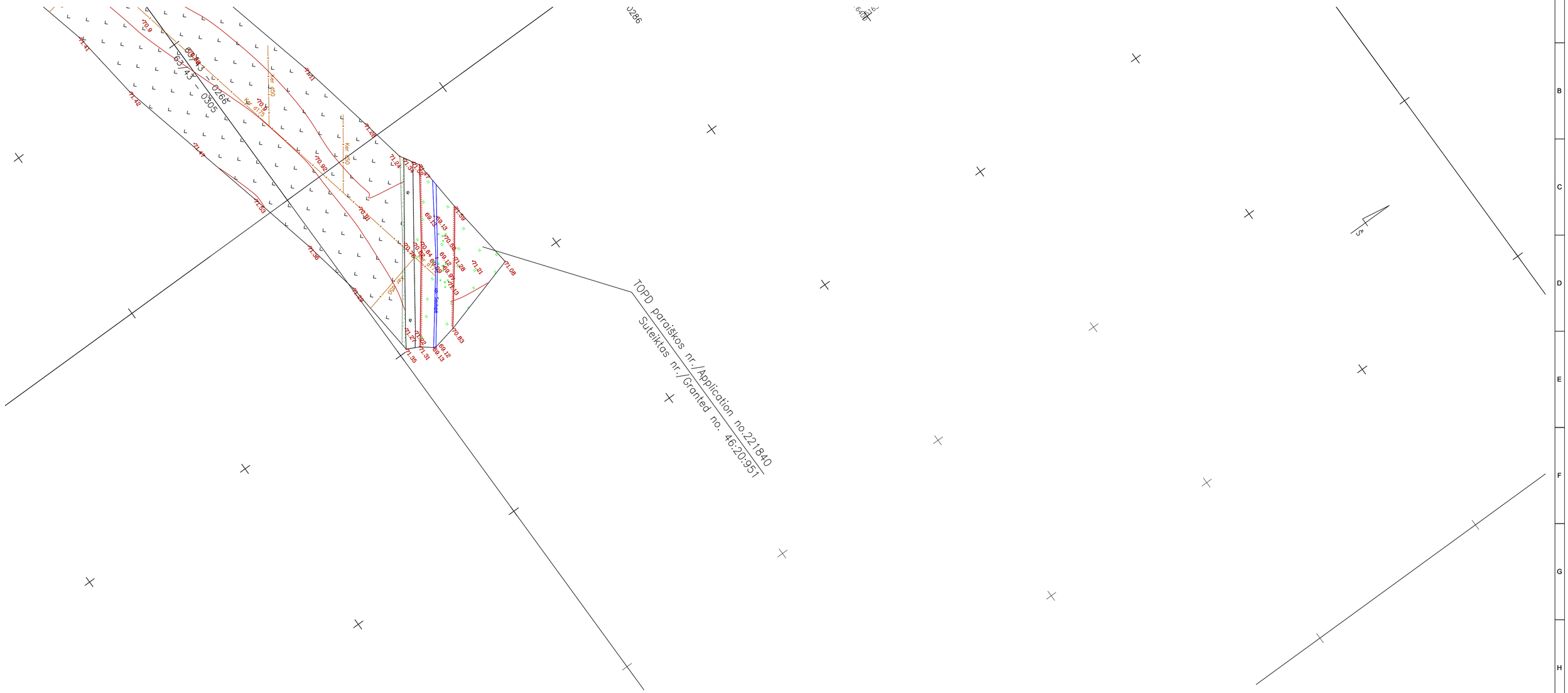

LAIDA / REVISIONS					
Nr/No	Data / Date	Aprašymas / Description	PIA / PM	SPV / DM	SPDV / DL
001	2020-09		ERI	-	VS
002	2020-12	TOPOGRAFIJOS PATIKSLINIMAS / TOPOGRAPHY UPDATE	ERI	-	VS
003	2021-04	TOPOGRAFIJOS PATIKSLINIMAS / TOPOGRAPHY UPDATE	ERI	-	VS

ŠIS DOKUMENTAS YRA PASIRAŠYTAS SAUGIU ELEKTRONINIU PARAŠU IR TURI LAIKO ŽYMĄ / THIS DOCUMENT IS SIGNED ELECTRONICALLY WITH A SAFE ELECTRONIC SIGNATURE AND CONTAINS A TIME STAMP

Co-financed by the Connecting Europe Facility of the European Union

PROJEKTAS / PROJECT

SUTARTIES Nr. / CONTRACT NO. LT 2019.0403 No. 8.1/2019-03

PROJEKTO Nr. / PROJECT NO. RBDTDLTDS1DPS3-XX

Rail Baltica

„NAUJO RUOŽO IŠ KAUNO Į RAMYGALĄ STATYBOS PROJEKTAVIMO IR PROJEKTO VYKDYMO PRIEŽIŪROS PASLAUGOS" (2019-04-03 NR. 8.1/2019-03). RUOŽO ŽEIMIAI-ŠĖTA (DPS3), JONAVOS RAJ. SAV., INŽINERINIAI TOPOGRAFINIAI (GEODEZINIAI) TYRINĖJIMAI

"DESIGN AND DESIGN SUPERVISION SERVICES FOR THE CONSTRUCTION OF THE NEW LINE FROM KAUNAS TO RAMYGALA" (8.1/2019-03), SECTION ŽEIMIAI-ŠĖTA (DPS3), JONAVA DIST. MUN., GEODETIC AND TOPOGRAPHICAL SURVEY

ARCHYVO Nr. / ARCHIVE NO. 19GEL0049

UŽSAKOVAS / CLIENT	PROJEKTUOTOJAS / CONSULTANT
RB Rail AS Lietuvos filialas Gedimino pr. 20 Vilnius LT-01103 Reg. No. 304430116	ĮMONĖ, KVALIF. DOK. Nr / COMPANY, QUALIF. DOC. No. IDOM 9102
STATYTOJAS / BUILDER	SUBRANGOVAS / SUB-CONTR.
AB „LTG Infra" Geležinkelio g. 2 Vilnius LT-02100 Reg. No. 305202934	KELPROJEKTAS

DATA / DATE	MASTELIS / SCALE	LAPO DYDIS / PAPER SIZE
2020-09	1:500	A1

BRĖŽINIO STATUSAS / DRAWING STATUS
PATEIKTA TVIRTINIMUI
ISSUED FOR APPROVAL

KVAL. PATV. DOK. NR. / QUALIF. DOC. NUM.		V. PAVARDĖ / NAME	PARAŠAS / SIGNATURE
1GKV-942	SPDV / DL	V. SAKALAUSKAS	E-PARAŠAS / E-SIGNED

BRĖŽINIO PAVADINIMAS / DRAWING NAME

TOPOGRAFIJOS PLANAS / TOPOGRAPHICAL PLAN

LT / EN

PROJEKTO KODAS / PROJECT CODE			VIETA/ LOCATION ŽEIMIAI-ŠĖTA			PROJEKTO DALIES KODAS / DISCIPLINE CODE		PROJ. ETAPAS PROJ. STAGE
PROJEKTO ID PROJECT ID	LINIJOS ID SECTION ID	RUOŽO ID SUB-SEC. ID	KONSTR. K. VOL. / SYST.	ZONA ZONE	VIETA LOCATION	RBR KODAS RBR CODE	PROJ. DAL. K. LOCAL CODE	TP / MD
RBDTD-LT	DS1	DPS3	ZZZZ	ZZ	ZZZZ	SUR	BD	M

BRĖŽINIO ŽYMUO / DRAWING MARK:
RBDTDLTDS1DPS3-XX_B-01
RBDTD-LT-DS1-DPS3_IDO_ZZZZ-ZZ_ZZZZ_D2_SUR-BD_MD_00001

LAPŲ NUMERACIJA / SHEET NUMBER: 61 of 120

LAIDA REVISION: 003

A1 (594x841)

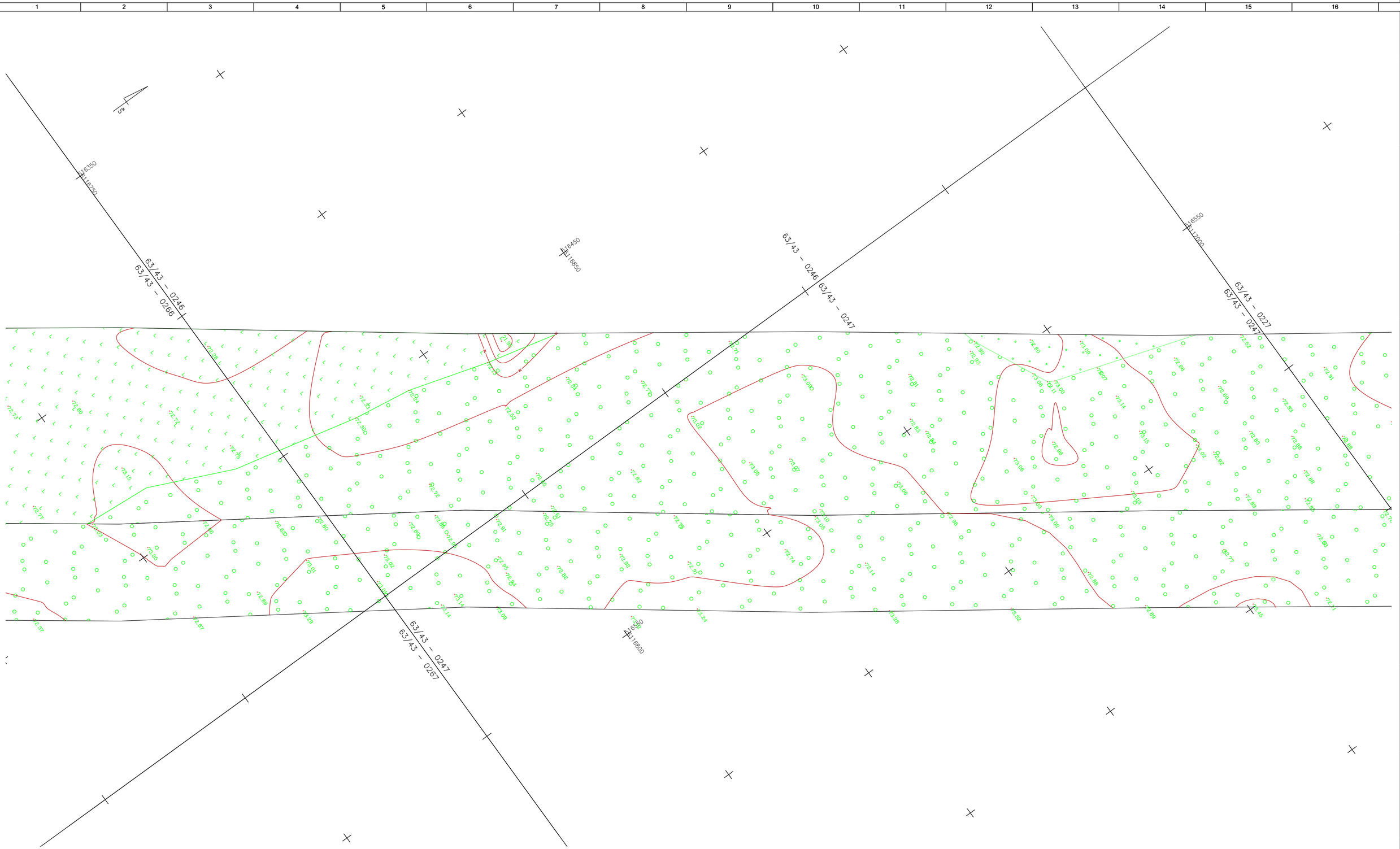

LAIDA / REVISIONS					
Nr/No	Data / Date	Aprašymas / Description	PIA / PM	SPV / DM	SPDV / DL
001	2020-09		ERI	-	VS
002	2020-12	TOPOGRAFIJOS PATIKSLINIMAS / TOPOGRAPHY UPDATE	ERI	-	VS
003	2021-04	TOPOGRAFIJOS PATIKSLINIMAS / TOPOGRAPHY UPDATE	ERI	-	VS

ŠIS DOKUMENTAS YRA PASIRAŠYTAS SAUGIU ELEKTRONINIU PARAŠU IR TURI LAIKO ŽYMĄ / THIS DOCUMENT IS SIGNED ELECTRONICALLY WITH A SAFE ELECTRONIC SIGNATURE AND CONTAINS A TIME STAMP

Co-financed by the Connecting Europe Facility of the European Union

PROJEKTAS / PROJECT

SUTARTIES Nr. / CONTRACT NO. LT 2019.0403 No. 8.1/2019-03

PROJEKTO Nr. / PROJECT NO. RBDTDLTDS1DPS3-XX

Rail Baltica

„NAUJO RUOŽO IŠ KAUNO Į RAMYGALĄ STATYBOS PROJEKTAVIMO IR PROJEKTO VYKDYMO PRIEŽIŪROS PASLAUGOS" (2019-04-03 NR. 8.1/2019-03), RUOŽO ŽEIMIAI-ŠETA (DPS3), JONAVOS RAJ. SAV., INŽINERINIAI TOPOGRAFINIAI (GEODEZINIAI) TYRINĖJIMAI

"DESIGN AND DESIGN SUPERVISION SERVICES FOR THE CONSTRUCTION OF THE NEW LINE FROM KAUNAS TO RAMYGALA" (8.1/2019-03), SECTION ŽEIMIAI-ŠETA (DPS3), JONAVA DIST. MUN., GEODETIC AND TOPOGRAPHICAL SURVEY

ARCHYVO Nr. / ARCHIVE NO. 19GEL0049

UŽSAKOVAS / CLIENT

RB Rail AS Lietuvos filialas
Gedimino pr. 20
Vilnius
LT-01103
Reg. No. 304430116

STATYTOJAS / BUILDER

AB „LTG Infra"
Geležinkelio g. 2
Vilnius
LT-02100
Reg. No. 305202934

PROJEKTUOTOJAS / CONSULTANT

ĮMONĖ, KVALIF. DOK. Nr / COMPANY, QUALIF. DOC. No.

IDOM 9102

SUBRANGOVAS / SUB-CONTR.

KELPROJEKTAS

DATA / DATE: 2020-09

MASTELIS / SCALE: 1:500

LAPO DYDIS / PAPER SIZE: A1

BRĖŽINIO STATUSAS / DRAWING STATUS
PATEIKTA TVIRTINIMUI
ISSUED FOR APPROVAL

KVAL. PATV. DOK. NR. / QUALIF. DOC. NUM.		V. PAVARDĖ / NAME	PARAŠAS / SIGNATURE
1GKV-942	SPDV / DL	V. SAKALAUSKAS	E-PARAŠAS / E-SIGNED

BRĖŽINIO PAVADINIMAS / DRAWING NAME

TOPOGRAFIJOS PLANAS / TOPOGRAPHICAL PLAN

LT / EN

PROJEKTO KODAS / PROJECT CODE			VIETA/ LOCATION ŽEIMIAI-ŠETA			PROJEKTO DALIES KODAS / DISCIPLINE CODE		
PROJEKTO ID PROJECT ID	LINIJOS ID SECTION ID	RUOŽO ID SUB-SEC. ID	KONSTR. K. VOL. / SYST.	ZONA ZONE	VIETA LOCATION	RBR KODAS RBR CODE	PROJ. DAL. K. LOCAL CODE	PROJ. ETAPAS PROJ. STAGE
RBDTD-LT	DS1	DPS3	ZZZZ	ZZ	ZZZZ	SUR	BD	TP / MD

BRĖŽINIO ŽYMUO / DRAWING MARK:
RBDTDLTDS1DPS3-XX_B-01
RBDTD-LT-DS1-DPS3_IDO_ZZZZ-ZZ_ZZZZ_D2_SUR-BD_MD_00001

LAPŲ NUMERACIJA / SHEET NUMBER: 62 of 120

LAIDA REVISION: 003

A1 (594x841)

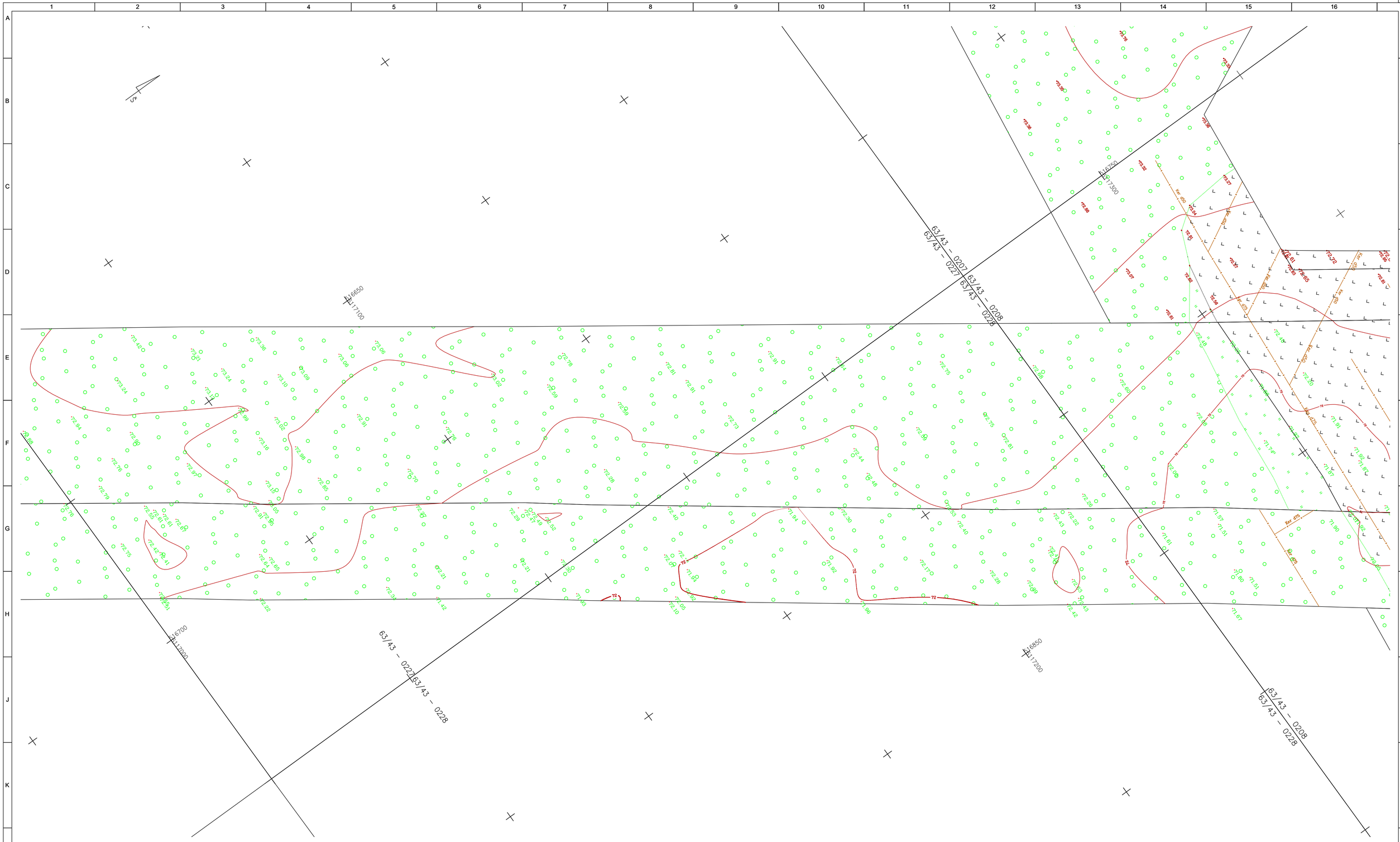
63/43 – 0207
63/43 – 0227
63/43 – 0208
63/43 – 0228
63/43 – 0227
63/43 – 0228
63/43 – 0208
63/43 – 0228
16650
17100
16700
17000
16850
17200
16750
17300
Kan. d50
Kan. d75
Kan. d55
Kan. d25
Kan. d75
72
72.00
72.10
72.20
72.30
72.40
72.50
72.60
72.70
72.80
72.90
73.00
73.10
73.20
73.30
71.80
71.90
71.97
71.51
71.67
71.02
71.87
71.81
71.74
71.57
71.60
71.51
71.67
71.90
71.96
71.92
71.94
71.96
71.92
71.95
71.92
71.42
71.43
71.40
71.42
71.43
72.42
72.43
72.40
72.41
72.43
72.42
72.43
72.40
72.41
72.42
72.43
72.40
72.41
72.42
72.43
72.40
72.41

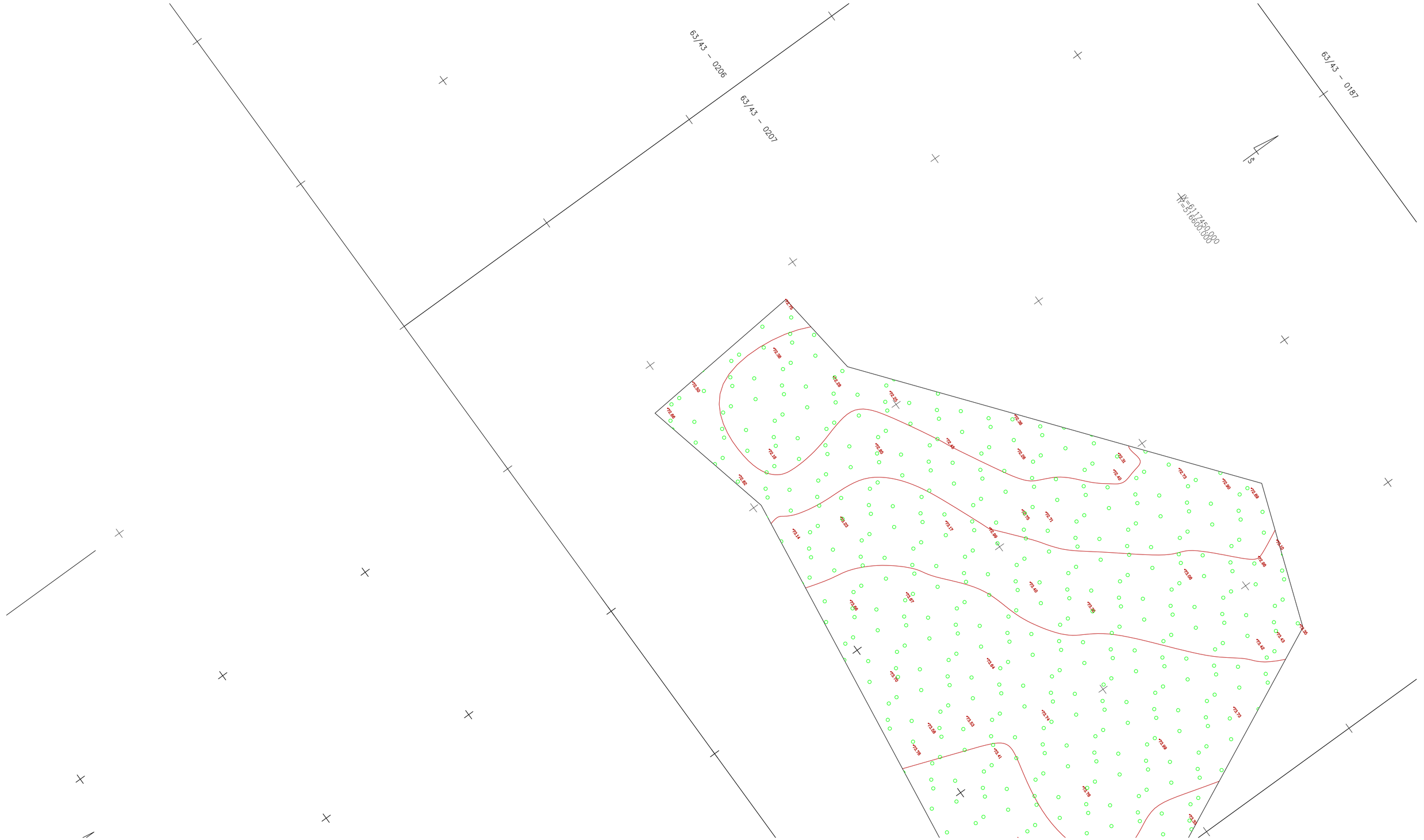

LAIDA / REVISIONS					
Nr/No	Data / Date	Aprašymas / Description	PIA / PM	SPV / DM	SPDV / DL
001	2020-09		ERI	-	VS
002	2020-12	TOPOGRAFIJOS PATIKSLINIMAS / TOPOGRAPHY UPDATE	ERI	-	VS
003	2021-04	TOPOGRAFIJOS PATIKSLINIMAS / TOPOGRAPHY UPDATE	ERI	-	VS

ŠIS DOKUMENTAS YRA PASIRAŠYTAS SAUGIU ELEKTRONINIU PARAŠU IR TURI LAIKO ŽYMĄ / THIS DOCUMENT IS SIGNED ELECTRONICALLY WITH A SAFE ELECTRONIC SIGNATURE AND CONTAINS A TIME STAMP

Co-financed by the Connecting Europe Facility of the European Union

PROJEKTAS / PROJECT

SUTARTIES Nr. / CONTRACT NO. LT 2019.0403 No. 8.1/2019-03

PROJEKTO Nr. / PROJECT NO. RBDTDLTDS1DPS3-XX

Rail Baltica

„NAUJO RUOŽO IŠ KAUNO Į RAMYGALĄ STATYBOS PROJEKTAVIMO IR PROJEKTO VYKDYMO PRIEŽIŪROS PASLAUGOS" (2019-04-03 NR. 8.1/2019-03), RUOŽO ŽEIMIAI-ŠĖTA (DPS3), JONAVOS RAJ. SAV., INŽINERINIAI TOPOGRAFINIAI (GEODEZINIAI) TYRINĖJIMAI

"DESIGN AND DESIGN SUPERVISION SERVICES FOR THE CONSTRUCTION OF THE NEW LINE FROM KAUNAS TO RAMYGALA" (8.1/2019-03), SECTION ŽEIMIAI-ŠĖTA (DPS3), JONAVA DIST. MUN., GEODETIC AND TOPOGRAPHICAL SURVEY

ARCHYVO Nr. / ARCHIVE NO. 19GEL0049

UŽSAKOVAS / CLIENT

RB Rail AS Lietuvos filialas
Gedimino pr. 20
Vilnius
LT-01103
Reg. No. 304430116

STATYTOJAS / BUILDER

AB „LTG Infra"
Geležinkelio g. 2
Vilnius
LT-02100
Reg. No. 305202934

PROJEKTUOTOJAS / CONSULTANT

ĮMONĖ, KVALIF. DOK. Nr / COMPANY, QUALIF. DOC. No.

IDOM
9102

SUBRANGOVAS / SUB-CONTR.

KELPROJEKTAS

DATA / DATE: 2020-09

MASTELIS / SCALE: 1:500

LAPO DYDIS / PAPER SIZE: A1

BRĖŽINIO STATUSAS / DRAWING STATUS
PATEIKTA TVIRTINIMUI
ISSUED FOR APPROVAL

KVAL. PATV. DOK. NR. / QUALIF. DOC. NUM.		V. PAVARDĖ / NAME	PARAŠAS / SIGNATURE
1GKV-942	SPDV / DL	V. SAKALAUSKAS	E-PARAŠAS / E-SIGNED

BRĖŽINIO PAVADINIMAS / DRAWING NAME

TOPOGRAFIJOS PLANAS / TOPOGRAPHICAL PLAN

LT / EN

PROJEKTO KODAS / PROJECT CODE			VIETA/ LOCATION ŽEIMIAI-ŠĖTA			PROJEKTO DALIES KODAS / DISCIPLINE CODE		
PROJEKTO ID PROJECT ID	LINIJOS ID SECTION ID	RUOŽO ID SUB-SEC. ID	KONSTR. K. VOL. / SYST.	ZONA ZONE	VIETA LOCATION	RBR KODAS RBR CODE	PROJ. DAL. K. LOCAL CODE	PROJ. ETAPAS PROJ. STAGE
RBDTD-LT	DS1	DPS3	ZZZZ	ZZ	ZZZZ	SUR	BD	TP / MD

BRĖŽINIO ŽYMUO / DRAWING MARK:
RBDTDLTDS1DPS3-XX_B-01
RBDTD-LT-DS1-DPS3_IDO_ZZZZ-ZZ_ZZZZ_D2_SUR-BD_MD_00001

LAIDA REVISION: 003

LAPŲ NUMERACIJA / SHEET NUMBER: 64 of 120

A1 (594x841)

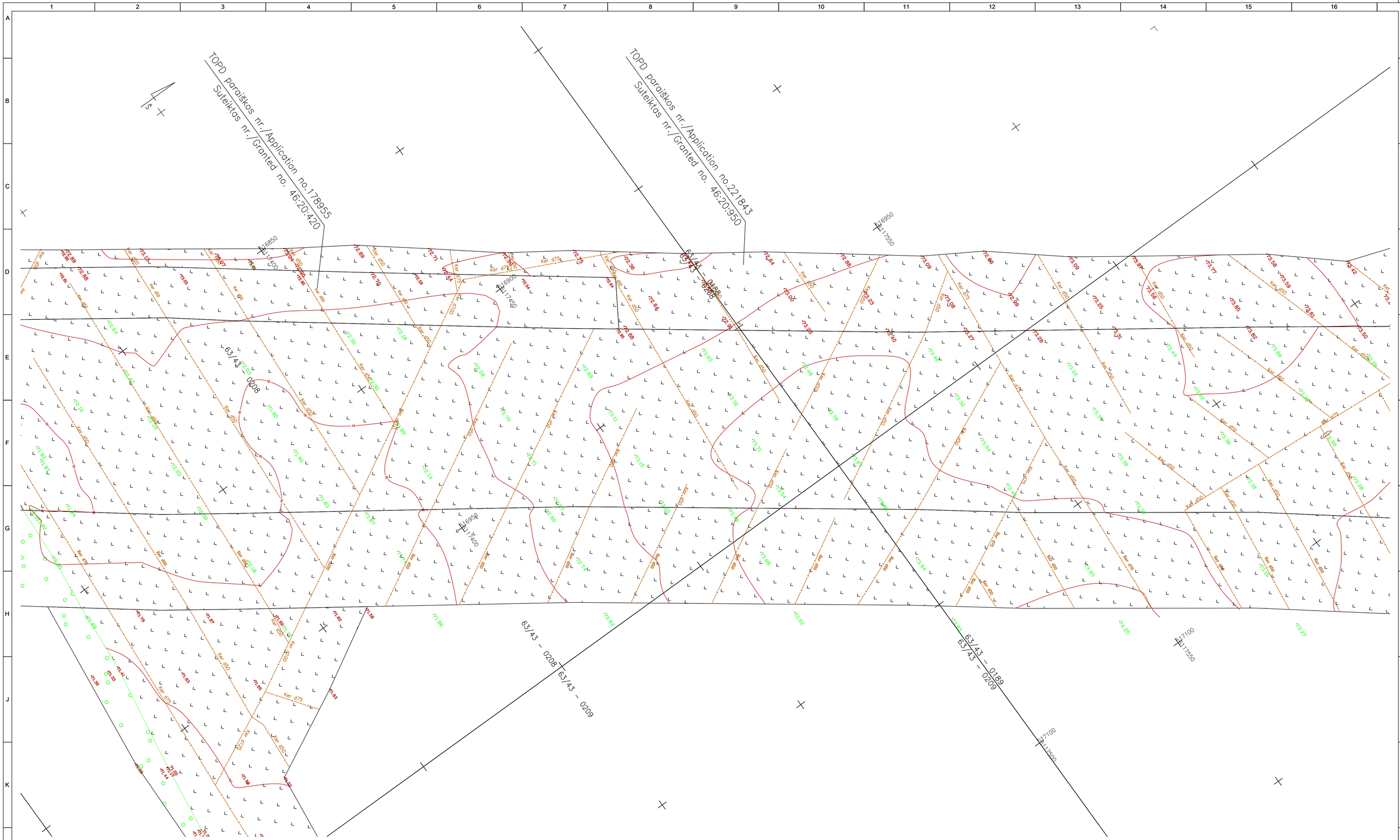
TOPD paraiškos nr./Application no.178955
Suteiktas nr./Granted no. 46:20:420
TOPD paraiškos nr./Application no.221843
Suteiktas nr./Granted no. 46:20:950
63/43 – 0208
63/43 – 0209
63/43 – 0189
63/43 – 0209
63/43 – 0208
63/43 – 0209
63/43 – 0189
63/43 – 0209
H16850
H17400
H16900
H17450
H16950
H17500
H17050
H17600
H17100
H17550
H17150
H17700
H17200
H17750
H17250
H17800
H17300
H17850
H17350
H17900
H17400
H17950
H17450
H18000
H17500
H18050
H17550
H18100
H17600
H18150
H17650
H18200
H17700
H18250
H17750
H18300
H17800
H18350
H17850
H18400
H17900
H18450
H17950
H18500
H18000
H18550
H18050
H18600
H18100
H18650



LAIDA / REVISIONS					
Nr/No	Data / Date	Aprašymas / Description	PIA / PM	SPV / DM	SPDV / DL
001	2020-09		ERI	-	VS
002	2020-12	TOPOGRAFIJOS PATIKSLINIMAS / TOPOGRAPHY UPDATE	ERI	-	VS
003	2021-04	TOPOGRAFIJOS PATIKSLINIMAS / TOPOGRAPHY UPDATE	ERI	-	VS

ŠIS DOKUMENTAS YRA PASIRAŠYTAS SAUGIU ELEKTRONINIU PARAŠU IR TURI LAIKO ŽYMĄ / THIS DOCUMENT IS SIGNED ELECTRONICALLY WITH A SAFE ELECTRONIC SIGNATURE AND CONTAINS A TIME STAMP

Co-financed by the Connecting Europe Facility of the European Union

PROJEKTAS / PROJECT

SUTARTIES Nr. / CONTRACT NO. LT 2019.0403 No. 8.1/2019-03

PROJEKTO Nr. / PROJECT NO. RBDTDLTDS1DPS3-XX

Rail Baltica

„NAUJO RUOŽO IŠ KAUNO Į RAMYGALĄ STATYBOS PROJEKTAVIMO IR PROJEKTO VYKDYMO PRIEŽIŪROS PASLAUGOS" (2019-04-03 NR. 8.1/2019-03), RUOŽO ŽEIMIAI-ŠĖTA (DPS3), JONAVOS RAJ. SAV., INŽINERINIAI TOPOGRAFINIAI (GEODEZINIAI) TYRINĖJIMAI

"DESIGN AND DESIGN SUPERVISION SERVICES FOR THE CONSTRUCTION OF THE NEW LINE FROM KAUNAS TO RAMYGALA" (8.1/2019-03), SECTION ŽEIMIAI-ŠĖTA (DPS3), JONAVA DIST. MUN., GEODETIC AND TOPOGRAPHICAL SURVEY

ARCHYVO Nr. / ARCHIVE NO. 19GEL0049

UŽSAKOVAS / CLIENT

RB Rail AS Lietuvos filialas
Gedimino pr. 20
Vilnius
LT-01103
Reg. No. 304430116

STATYTOJAS / BUILDER

AB „LTG Infra"
Geležinkelio g. 2
Vilnius
LT-02100
Reg. No. 305202934

PROJEKTUOTOJAS / CONSULTANT

ĮMONĖ, KVALIF. DOK. Nr / COMPANY, QUALIF. DOC. No.

IDOM
9102

SUBRANGOVAS / SUB-CONTR.

KELPROJEKTAS

DATA / DATE	MASTELIS / SCALE	LAPO DYDIS / PAPER SIZE
2020-09	1:500	A1

BRĖŽINIO STATUSAS / DRAWING STATUS
PATEIKTA TVIRTINIMUI
ISSUED FOR APPROVAL

KVAL. PATV. DOK. NR. / QUALIF. DOC. NUM.		V. PAVARDĖ / NAME	PARAŠAS / SIGNATURE
1GKV-942	SPDV / DL	V. SAKALAUSKAS	E-PARAŠAS / E-SIGNED

BRĖŽINIO PAVADINIMAS / DRAWING NAME

TOPOGRAFIJOS PLANAS / TOPOGRAPHICAL PLAN

LT / EN

PROJEKTO KODAS / PROJECT CODE			VIETA/ LOCATION ŽEIMIAI-ŠĖTA			PROJEKTO DALIES KODAS / DISCIPLINE CODE		
PROJEKTO ID PROJECT ID	LINIJOS ID SECTION ID	RUOŽO ID SUB-SEC. ID	KONSTR. K. VOL. / SYST.	ZONA ZONE	VIETA LOCATION	RBR KODAS RBR CODE	PROJ. DAL. K. LOCAL CODE	PROJ. ETAPAS PROJ. STAGE
RBDTD-LT	DS1	DPS3	ZZZZ	ZZ	ZZZZ	SUR	BD	TP / MD

BRĖŽINIO ŽYMUO / DRAWING MARK:
RBDTDLTDS1DPS3-XX_B-01
RBDTD-LT-DS1-DPS3_IDO_ZZZZ-ZZ_ZZZZ_D2_SUR-BD_MD_00001

LAIDA REVISION: 003

LAPŲ NUMERACIJA / SHEET NUMBER: 66 of 120

A1 (594x841)

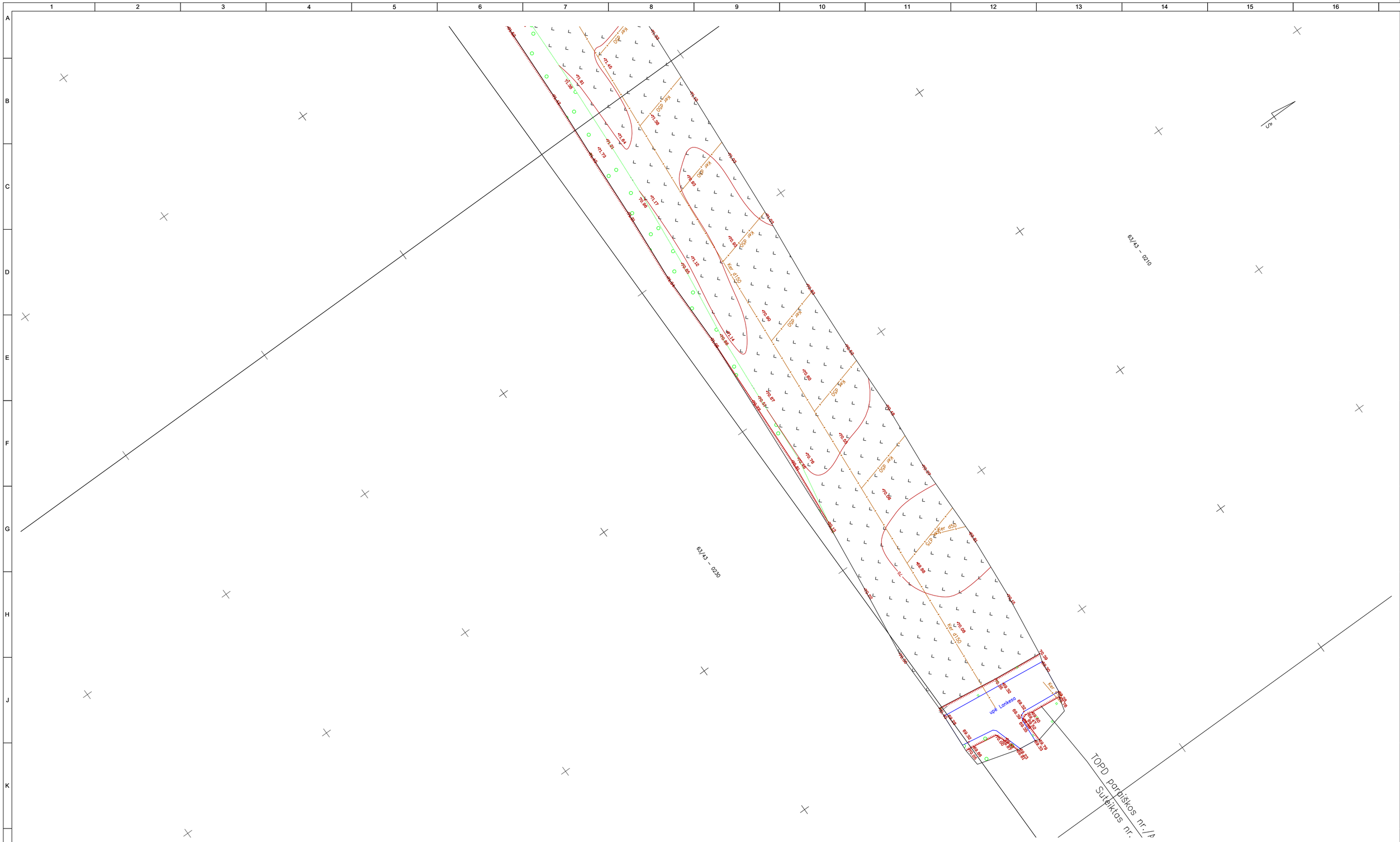
63/43 – 0210
63/43 – 0230
Ker. d150
Ker. d250
Ker. d300
Ker. d450
Ker. d600
Ker. d800
Ker. d1000
Ker. d1200
Ker. d1400
Ker. d1500
Ker. d1600
Ker. d1800
Ker. d2000
Ker. d2200
Ker. d2400
Ker. d2600
Ker. d2800
Ker. d3000
Ker. d3200
Ker. d3400
Ker. d3600
Ker. d3800
Ker. d4000
Ker. d4200
Ker. d4400
Ker. d4600
Ker. d4800
Ker. d5000
Ker. d5200
Ker. d5400
Ker.


TOPD paraiškos nr./Application no.232590
Suteiktas nr./Granted no. 46:20:1101
TOPD paraiškos nr./Application no.232588
Suteiktas nr./Granted no. 46:20:1102
63/43 – 0169
63/43 – 0189
63/43 – 0170
63/43 – 0190
63/43
Griovys Gr–1
Griovys Gr–2
Griovys Gr–3
Griovys Gr–4
Griovys Gr–5
Griovys Gr–6
Griovys Gr–7
Griovys Gr–8
Griovys Gr–9
Griovys Gr–10
Griovys Gr–11
Griovys Gr–12
Griovys Gr–13
Griovys Gr–14
Griovys Gr–15
Griovys Gr–16
Griovys Gr–17
Griovys Gr–18
Griovys Gr–19
Griovys Gr–20
Griovys

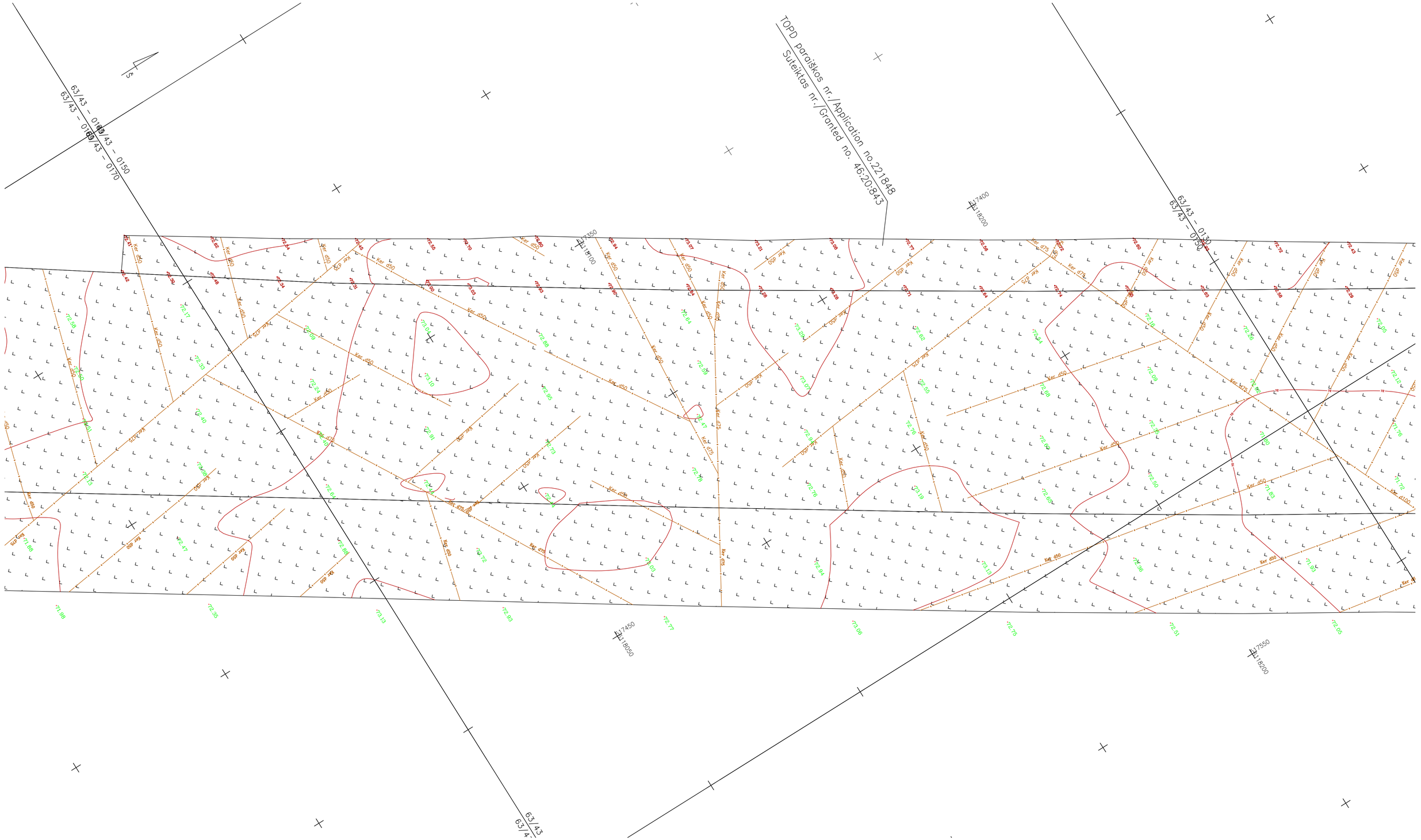

LAIDA / REVISIONS					
Nr/No	Data / Date	Aprašymas / Description	PIA / PM	SPV / DM	SPDV / DL
001	2020-09		ERI	-	VS
002	2020-12	TOPOGRAFIJOS PATIKSLINIMAS / TOPOGRAPHY UPDATE	ERI	-	VS
003	2021-04	TOPOGRAFIJOS PATIKSLINIMAS / TOPOGRAPHY UPDATE	ERI	-	VS

ŠIS DOKUMENTAS YRA PASIRAŠYTAS SAUGIU ELEKTRONINIU PARAŠU IR TURI LAIKO ŽYMĄ / THIS DOCUMENT IS SIGNED ELECTRONICALLY WITH A SAFE ELECTRONIC SIGNATURE AND CONTAINS A TIME STAMP

Co-financed by the Connecting Europe Facility of the European Union

PROJEKTAS / PROJECT

SUTARTIES Nr. / CONTRACT NO. LT 2019.0403 No. 8.1/2019-03

PROJEKTO Nr. / PROJECT NO. RBDTDLTDS1DPS3-XX

Rail Baltica

„NAUJO RUOŽO IŠ KAUNO Į RAMYGALĄ STATYBOS PROJEKTAVIMO IR PROJEKTO VYKDYMO PRIEŽIŪROS PASLAUGOS" (2019-04-03 NR. 8.1/2019-03), RUOŽO ŽEIMIAI-ŠĖTA (DPS3), JONAVOS RAJ. SAV., INŽINERINIAI TOPOGRAFINIAI (GEODEZINIAI) TYRINĖJIMAI

"DESIGN AND DESIGN SUPERVISION SERVICES FOR THE CONSTRUCTION OF THE NEW LINE FROM KAUNAS TO RAMYGALA" (8.1/2019-03), SECTION ŽEIMIAI-ŠĖTA (DPS3), JONAVA DIST. MUN., GEODETIC AND TOPOGRAPHICAL SURVEY

ARCHYVO Nr. / ARCHIVE NO. 19GEL0049

UŽSAKOVAS / CLIENT

RB Rail AS Lietuvos filialas
Gedimino pr. 20
Vilnius
LT-01103
Reg. No. 304430116

STATYTOJAS / BUILDER

AB „LTG Infra"
Geležinkelio g. 2
Vilnius
LT-02100
Reg. No. 305202934

PROJEKTUOTOJAS / CONSULTANT

ĮMONĖ, KVALIF. DOK. Nr / COMPANY, QUALIF. DOC. No.

IDOM
9102

SUBRANGOVAS / SUB-CONTR.

KELPROJEKTAS

DATA / DATE: 2020-09

MASTELIS / SCALE: 1:500

LAPO DYDIS / PAPER SIZE: A1

BRĖŽINIO STATUSAS / DRAWING STATUS
PATEIKTA TVIRTINIMUI
ISSUED FOR APPROVAL

KVAL. PATV. DOK. NR. / QUALIF. DOC. NUM.		V. PAVARDĖ / NAME	PARAŠAS / SIGNATURE
1GKV-942	SPDV / DL	V. SAKALAUSKAS	E-PARAŠAS / E-SIGNED

BRĖŽINIO PAVADINIMAS / DRAWING NAME

TOPOGRAFIJOS PLANAS / TOPOGRAPHICAL PLAN

LT / EN

PROJEKTO KODAS / PROJECT CODE			VIETA/ LOCATION ŽEIMIAI-ŠĖTA			PROJEKTO DALIES KODAS / DISCIPLINE CODE		
PROJEKTO ID PROJECT ID	LINIJOS ID SECTION ID	RUOŽO ID SUB-SEC. ID	KONSTR. K. VOL. / SYST.	ZONA ZONE	VIETA LOCATION	RBR KODAS RBR CODE	PROJ. DAL. K. LOCAL CODE	PROJ. ETAPAS PROJ. STAGE
RBDTD-LT	DS1	DPS3	ZZZZ	ZZ	ZZZZ	SUR	BD	TP / MD

BRĖŽINIO ŽYMUO / DRAWING MARK:
RBDTDLTDS1DPS3-XX_B-01
RBDTD-LT-DS1-DPS3_IDO_ZZZZ-ZZ_ZZZZ_D2_SUR-BD_MD_00001

LAIDA REVISION: 003

LAPŲ NUMERACIJA / SHEET NUMBER: 69 of 120

A1 (594x841)

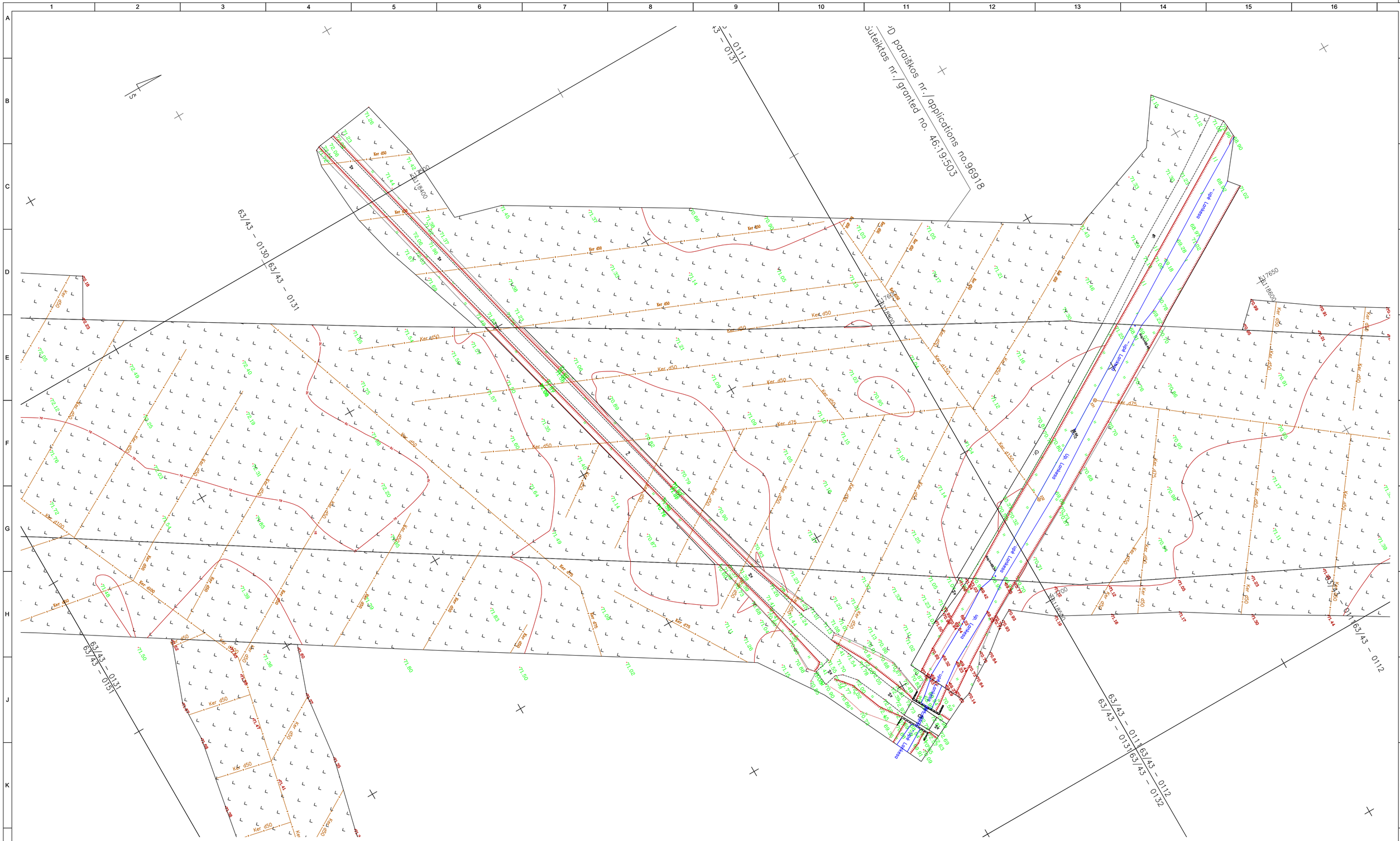
63/43 – 0130 / 63/43 – 0131
63/43 – 0131 / 63/43 – 0151
63/43 – 0111 / 63/43 – 0131
63/43 – 0111 / 63/43 – 0112
63/43 – 0112 / 63/43 – 0132
63/43 – 0113 / 63/43 – 0112
Ker d50
Ker d75
Ker d100
Ker d150
Ker d200
Ker d250
Ker d300
Ker d350
Ker d400
Ker d450
Ker d500
Ker d600
Ker d700
Ker d800
Ker d900
Ker d1000
Ker d1100
Ker d1200
Ker d1400
Ker d1600
Ker d1800
Ker d2000
up. connect.
up. connect. pvdm.
up. connect. pvdm.
up. connect. pvdm

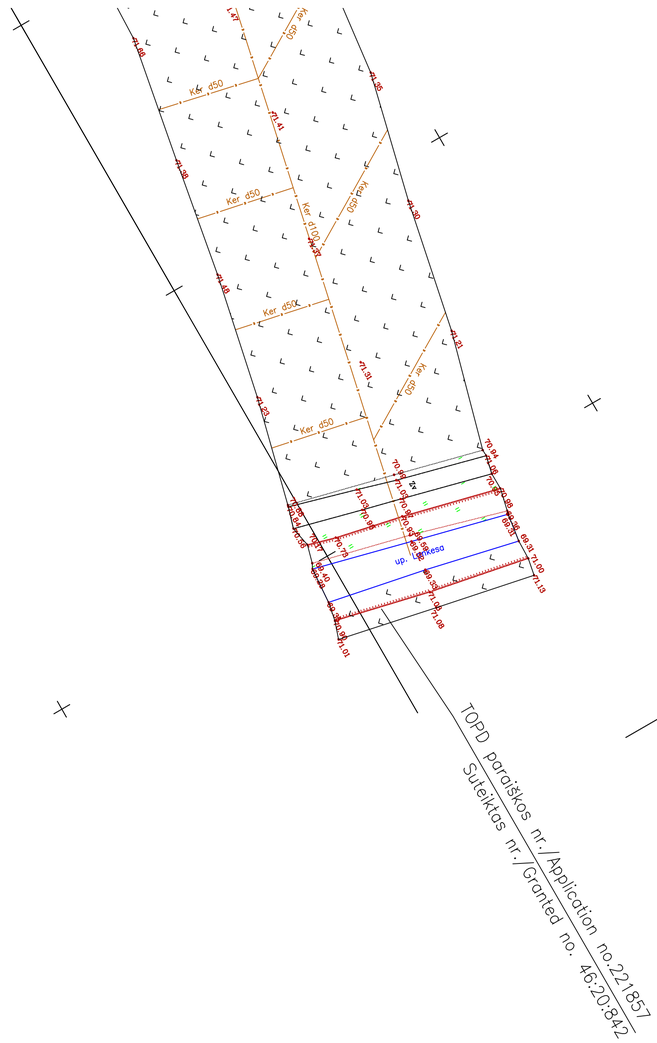
Ker d50
Ker d50
Ker d100
Ker d50K
Ker d50
Ker d50
Ker d50
up. kesso
up. kesso
up. kesso

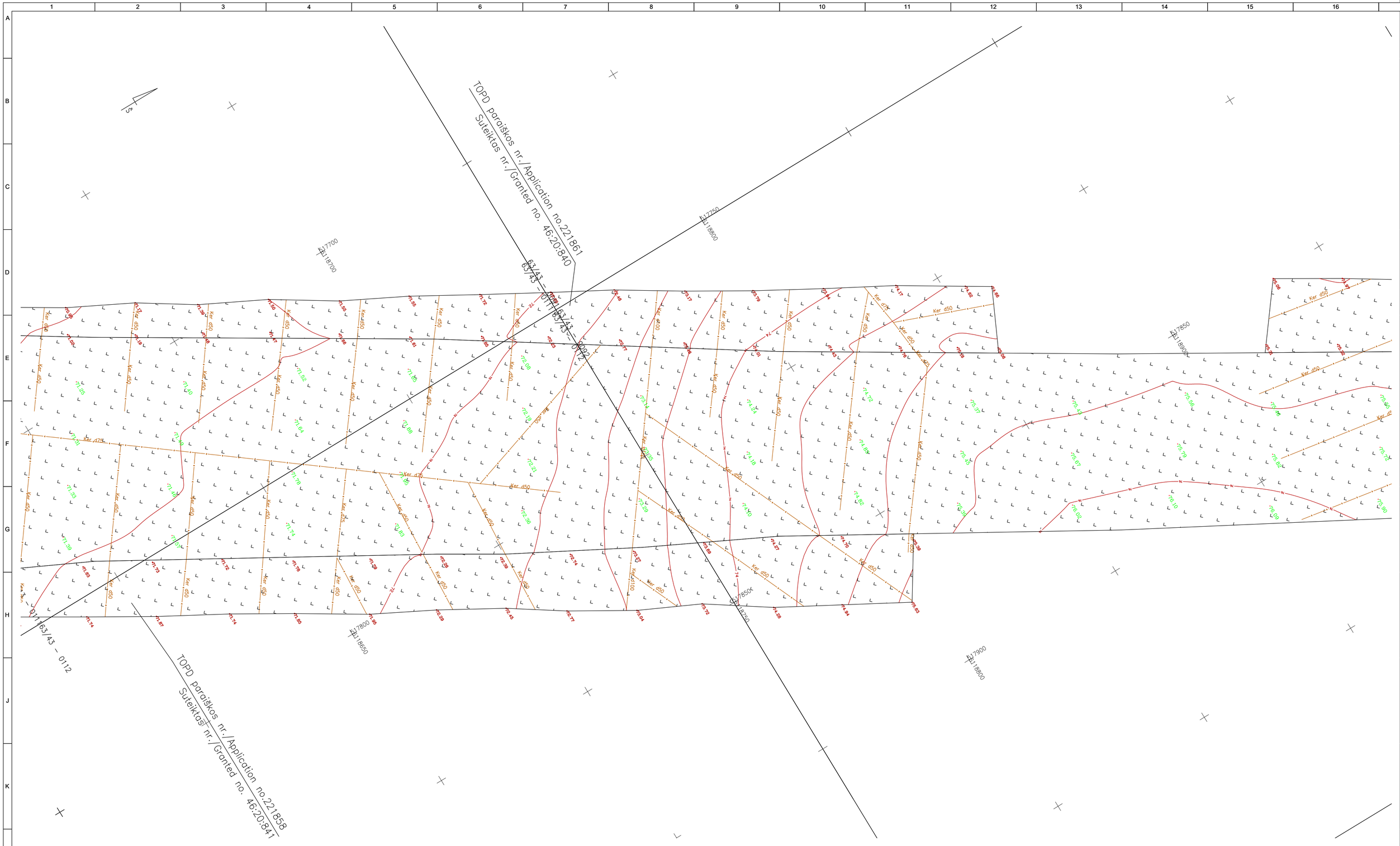

LAIDA / REVISIONS					
Nr/No	Data / Date	Aprašymas / Description	PIA / PM	SPV / DM	SPDV / DL
001	2020-09		ERI	-	VS
002	2020-12	TOPOGRAFIJOS PATIKSLINIMAS / TOPOGRAPHY UPDATE	ERI	-	VS
003	2021-04	TOPOGRAFIJOS PATIKSLINIMAS / TOPOGRAPHY UPDATE	ERI	-	VS

ŠIS DOKUMENTAS YRA PASIRAŠYTAS SAUGIU ELEKTRONINIU PARAŠU IR TURI LAIKO ŽYMĄ / THIS DOCUMENT IS SIGNED ELECTRONICALLY WITH A SAFE ELECTRONIC SIGNATURE AND CONTAINS A TIME STAMP

Co-financed by the Connecting Europe Facility of the European Union

PROJEKTAS / PROJECT

SUTARTIES Nr. / CONTRACT NO. LT 2019.0403 No. 8.1/2019-03

PROJEKTO Nr. / PROJECT NO. RBDTDLTDS1DPS3-XX

Rail Baltica

„NAUJO RUOŽO IŠ KAUNO Į RAMYGALĄ STATYBOS PROJEKTAVIMO IR PROJEKTO VYKDYMO PRIEŽIŪROS PASLAUGOS" (2019-04-03 NR. 8.1/2019-03), RUOŽO ŽEIMIAI-ŠĖTA (DPS3), JONAVOS RAJ. SAV., INŽINERINIAI TOPOGRAFINIAI (GEODEZINIAI) TYRINĖJIMAI

"DESIGN AND DESIGN SUPERVISION SERVICES FOR THE CONSTRUCTION OF THE NEW LINE FROM KAUNAS TO RAMYGALA" (8.1/2019-03), SECTION ŽEIMIAI-ŠĖTA (DPS3), JONAVA DIST. MUN., GEODETIC AND TOPOGRAPHICAL SURVEY

ARCHYVO Nr. / ARCHIVE NO. 19GEL0049

UŽSAKOVAS / CLIENT

RB Rail AS Lietuvos filialas
Gedimino pr. 20
Vilnius
LT-01103
Reg. No. 304430116

PROJEKTUOTOJAS / CONSULTANT

ĮMONĖ, KVALIF. DOK. Nr / COMPANY, QUALIF. DOC. No.

IDOM
9102

STATYTOJAS / BUILDER

AB „LTG Infra"
Geležinkelio g. 2
Vilnius
LT-02100
Reg. No. 305202934

SUBRANGOVAS / SUB-CONTR.

KELPROJEKTAS

DATA / DATE	MASTELIS / SCALE	LAPO DYDIS / PAPER SIZE
2020-09	1:500	A1

BRĖŽINIO STATUSAS / DRAWING STATUS
PATEIKTA TVIRTINIMUI
ISSUED FOR APPROVAL

KVAL. PATV. DOK. NR. / QUALIF. DOC. NUM.		V. PAVARDĖ / NAME	PARAŠAS / SIGNATURE
1GKV-942	SPDV / DL	V. SAKALAUSKAS	E-PARAŠAS / E-SIGNED

BRĖŽINIO PAVADINIMAS / DRAWING NAME

TOPOGRAFIJOS PLANAS / TOPOGRAPHICAL PLAN

LT / EN

PROJEKTO KODAS / PROJECT CODE			VIETA/ LOCATION ŽEIMIAI-ŠĖTA			PROJEKTO DALIES KODAS / DISCIPLINE CODE		
PROJEKTO ID PROJECT ID	LINIJOS ID SECTION ID	RUOŽO ID SUB-SEC. ID	KONSTR. K. VOL. / SYST.	ZONA ZONE	VIETA LOCATION	RBR KODAS RBR CODE	PROJ. DAL. K. LOCAL CODE	PROJ. ETAPAS PROJ. STAGE
RBDTD-LT	DS1	DPS3	ZZZZ	ZZ	ZZZZ	SUR	BD	TP / MD

BRĖŽINIO ŽYMUO / DRAWING MARK:
RBDTDLTDS1DPS3-XX_B-01
RBDTD-LT-DS1-DPS3_IDO_ZZZZ-ZZ_ZZZZ_D2_SUR-BD_MD_00001

LAIDA REVISION: 003

LAPŲ NUMERACIJA / SHEET NUMBER: 72 of 120

A1 (594x841)

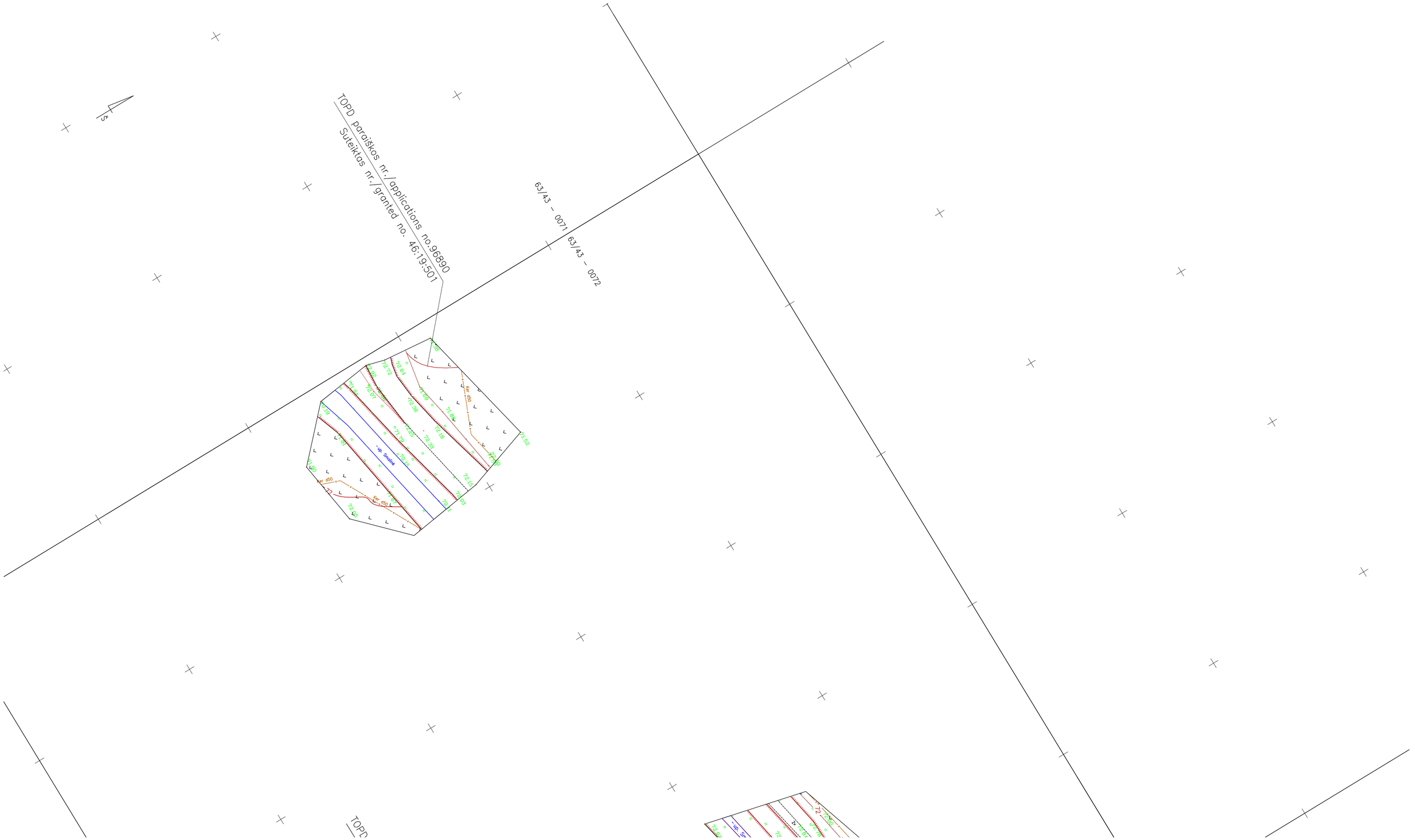

LAIDA / REVISIONS

Nr/No	Data / Date	Aprašymas / Description	PIA / PM	SPV / DM	SPDV / DL
001	2020-09		ERI	-	VS
002	2020-12	TOPOGRAFIJOS PATIKSLINIMAS / TOPOGRAPHY UPDATE	ERI	-	VS
003	2021-04	TOPOGRAFIJOS PATIKSLINIMAS / TOPOGRAPHY UPDATE	ERI	-	VS

ŠIS DOKUMENTAS YRA PASIRAŠYTAS SAUGIU ELEKTRONINIU PARAŠU IR TURI LAIKO ŽYMĄ /
THIS DOCUMENT IS SIGNED ELECTRONICALLY WITH A SAFE ELECTRONIC SIGNATURE AND CONTAINS A TIME STAMP

Co-financed by the Connecting Europe Facility of the European Union

PROJEKTAS / PROJECT
SUTARTIES Nr. / CONTRACT NO. LT 2019.0403 No. 8.1/2019-03
PROJEKTO Nr. / PROJECT NO. RBDTDLTDS1DPS3-XX

Rail Baltica

„NAUJO RUOŽO IŠ KAUNO Į RAMYGALĄ STATYBOS PROJEKTAVIMO IR PROJEKTO VYKDYMO PRIEŽIŪROS PASLAUGOS" (2019-04-03 NR. 8.1/2019-03), RUOŽO ŽEIMIAI-ŠĖTA (DPS3), JONAVOS RAJ. SAV., INŽINERINIAI TOPOGRAFINIAI (GEODEZINIAI) TYRINĖJIMAI

"DESIGN AND DESIGN SUPERVISION SERVICES FOR THE CONSTRUCTION OF THE NEW LINE FROM KAUNAS TO RAMYGALA" (8.1/2019-03), SECTION ŽEIMIAI-ŠĖTA (DPS3), JONAVA DIST. MUN., GEODETIC AND TOPOGRAPHICAL SURVEY

ARCHYVO Nr. / ARCHIVE NO. 19GEL0049

UŽSAKOVAS / CLIENT
RB Rail AS Lietuvos filialas
Gedimino pr. 20
Vilnius
LT-01103
Reg. No. 304430116

PROJEKTUOTOJAS / CONSULTANT
ĮMONĖ, KVALIF. DOK. Nr / COMPANY, QUALIF. DOC. No.
IDOM
9102

STATYTOJAS / BUILDER
AB „LTG Infra"
Geležinkelio g. 2
Vilnius
LT-02100
Reg. No. 305202934

SUBRANGOVAS / SUB-CONTR.
KELPROJEKTAS

DATA / DATE: 2020-09
MASTELIS / SCALE: 1:500
LAPO DYDIS / PAPER SIZE: A1

BRĖŽINIO STATUSAS / DRAWING STATUS
PATEIKTA TVIRTINIMUI
ISSUED FOR APPROVAL

KVAL. PATV. DOK. NR. / QUALIF. DOC. NUM.		V. PAVARDĖ / NAME	PARAŠAS / SIGNATURE
1GKV-942	SPDV / DL	V. SAKALAUSKAS	E-PARAŠAS / E-SIGNED

BRĖŽINIO PAVADINIMAS / DRAWING NAME
TOPOGRAFIJOS PLANAS / TOPOGRAPHICAL PLAN

LT / EN

PROJEKTO KODAS / PROJECT CODE			VIETA/ LOCATION ŽEIMIAI-ŠĖTA			PROJEKTO DALIES KODAS / DISCIPLINE CODE		
PROJEKTO ID PROJECT ID	LINIJOS ID SECTION ID	RUOŽO ID SUB-SEC. ID	KONSTR. K. VOL. / SYST.	ZONA ZONE	VIETA LOCATION	RBR KODAS RBR CODE	PROJ. DAL. K. LOCAL CODE	PROJ. ETAPAS PROJ. STAGE
RBDTD-LT	DS1	DPS3	ZZZZ	ZZ	ZZZZ	SUR	BD	TP / MD

BRĖŽINIO ŽYMUO / DRAWING MARK:
RBDTDLTDS1DPS3-XX_B-01
RBDTD-LT-DS1-DPS3_IDO_ZZZZ-ZZ_ZZZZ_D2_SUR-BD_MD_00001
LAPŲ NUMERACIJA / SHEET NUMBER: 73 of 120

LAIDA REVISION: 003

A1 (594x841)

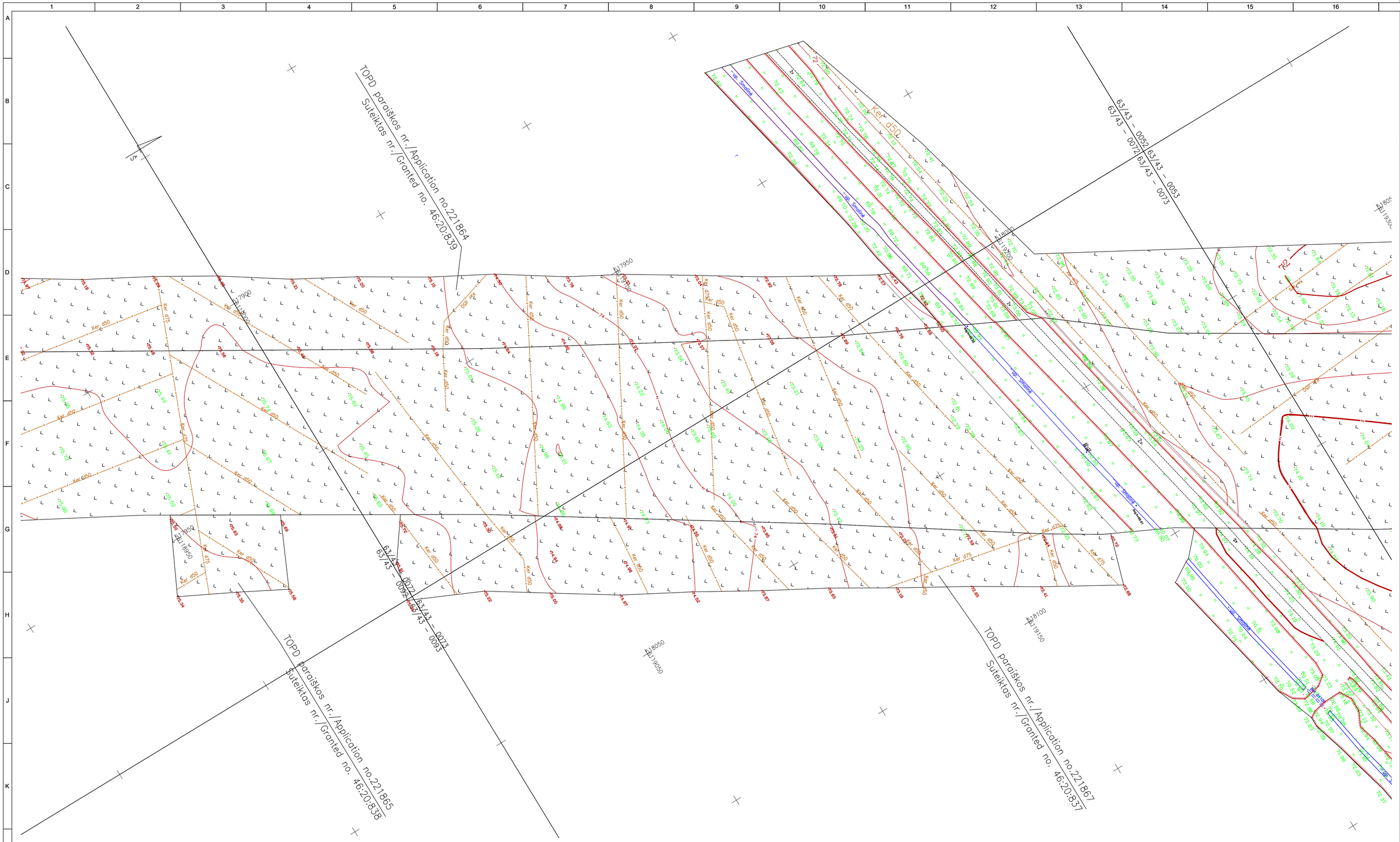

LAIDA / REVISIONS					
Nr/No	Data / Date	Aprašymas / Description	PIA / PM	SPV / DM	SPDV / DL
001	2020-09		ERI	-	VS
002	2020-12	TOPOGRAFIJOS PATIKSLINIMAS / TOPOGRAPHY UPDATE	ERI	-	VS
003	2021-04	TOPOGRAFIJOS PATIKSLINIMAS / TOPOGRAPHY UPDATE	ERI	-	VS

ŠIS DOKUMENTAS YRA PASIRAŠYTAS SAUGIU ELEKTRONINIU PARAŠU IR TURI LAIKO ŽYMĄ / THIS DOCUMENT IS SIGNED ELECTRONICALLY WITH A SAFE ELECTRONIC SIGNATURE AND CONTAINS A TIME STAMP

Co-financed by the Connecting Europe Facility of the European Union

PROJEKTAS / PROJECT

SUTARTIES Nr. / CONTRACT NO. LT 2019.0403 No. 8.1/2019-03

PROJEKTO Nr. / PROJECT NO. RBDTDLTDS1DPS3-XX

Rail Baltica

„NAUJO RUOŽO IŠ KAUNO Į RAMYGALĄ STATYBOS PROJEKTAVIMO IR PROJEKTO VYKDYMO PRIEŽIŪROS PASLAUGOS" (2019-04-03 NR. 8.1/2019-03), RUOŽO ŽEIMIAI-ŠETA (DPS3), JONAVOS RAJ. SAV., INŽINERINIAI TOPOGRAFINIAI (GEODEZINIAI) TYRINĖJIMAI

"DESIGN AND DESIGN SUPERVISION SERVICES FOR THE CONSTRUCTION OF THE NEW LINE FROM KAUNAS TO RAMYGALA" (8.1/2019-03), SECTION ŽEIMIAI-ŠETA (DPS3), JONAVA DIST. MUN., GEODETIC AND TOPOGRAPHICAL SURVEY

ARCHYVO Nr. / ARCHIVE NO. 19GEL0049

UŽSAKOVAS / CLIENT	PROJEKTUOTOJAS / CONSULTANT
RB Rail AS Lietuvos filialas Gedimino pr. 20 Vilnius LT-01103 Reg. No. 304430116	ĮMONĖ, KVALIF. DOK. Nr / COMPANY, QUALIF. DOC. No. IDOM 9102
STATYTOJAS / BUILDER	SUBRANGOVAS / SUB-CONTR.
AB „LTG Infra" Geležinkelio g. 2 Vilnius LT-02100 Reg. No. 305202934	KELPROJEKTAS

DATA / DATE	MASTELIS / SCALE	LAPO DYDIS / PAPER SIZE
2020-09	1:500	A1

BRĖŽINIO STATUSAS / DRAWING STATUS
PATEIKTA TVIRTINIMUI
ISSUED FOR APPROVAL

KVAL. PATV. DOK. NR. / QUALIF. DOC. NUM.		V. PAVARDĖ / NAME	PARAŠAS / SIGNATURE
1GKV-942	SPDV / DL	V. SAKALAUSKAS	E-PARAŠAS / E-SIGNED

BRĖŽINIO PAVADINIMAS / DRAWING NAME

TOPOGRAFIJOS PLANAS / TOPOGRAPHICAL PLAN

LT / EN

PROJEKTO KODAS / PROJECT CODE			VIETA/ LOCATION ŽEIMIAI-ŠETA			PROJEKTO DALIES KODAS / DISCIPLINE CODE		
PROJEKTO ID PROJECT ID	LINIJOS ID SECTION ID	RUOŽO ID SUB-SEC. ID	KONSTR. K. VOL. / SYST.	ZONA ZONE	VIETA LOCATION	RBR KODAS RBR CODE	PROJ. DAL. K. LOCAL CODE	PROJ. ETAPAS PROJ. STAGE
RBDTD-LT	DS1	DPS3	ZZZZ	ZZ	ZZZZ	SUR	BD	TP / MD

BRĖŽINIO ŽYMUO / DRAWING MARK:
RBDTDLTDS1DPS3-XX_B-01
RBDTD-LT-DS1-DPS3_IDO_ZZZZ-ZZ_ZZZZ_D2_SUR-BD_MD_00001

LAIDA REVISION: 003

LAPŲ NUMERACIJA / SHEET NUMBER: 74 of 120

A1 (594x841)

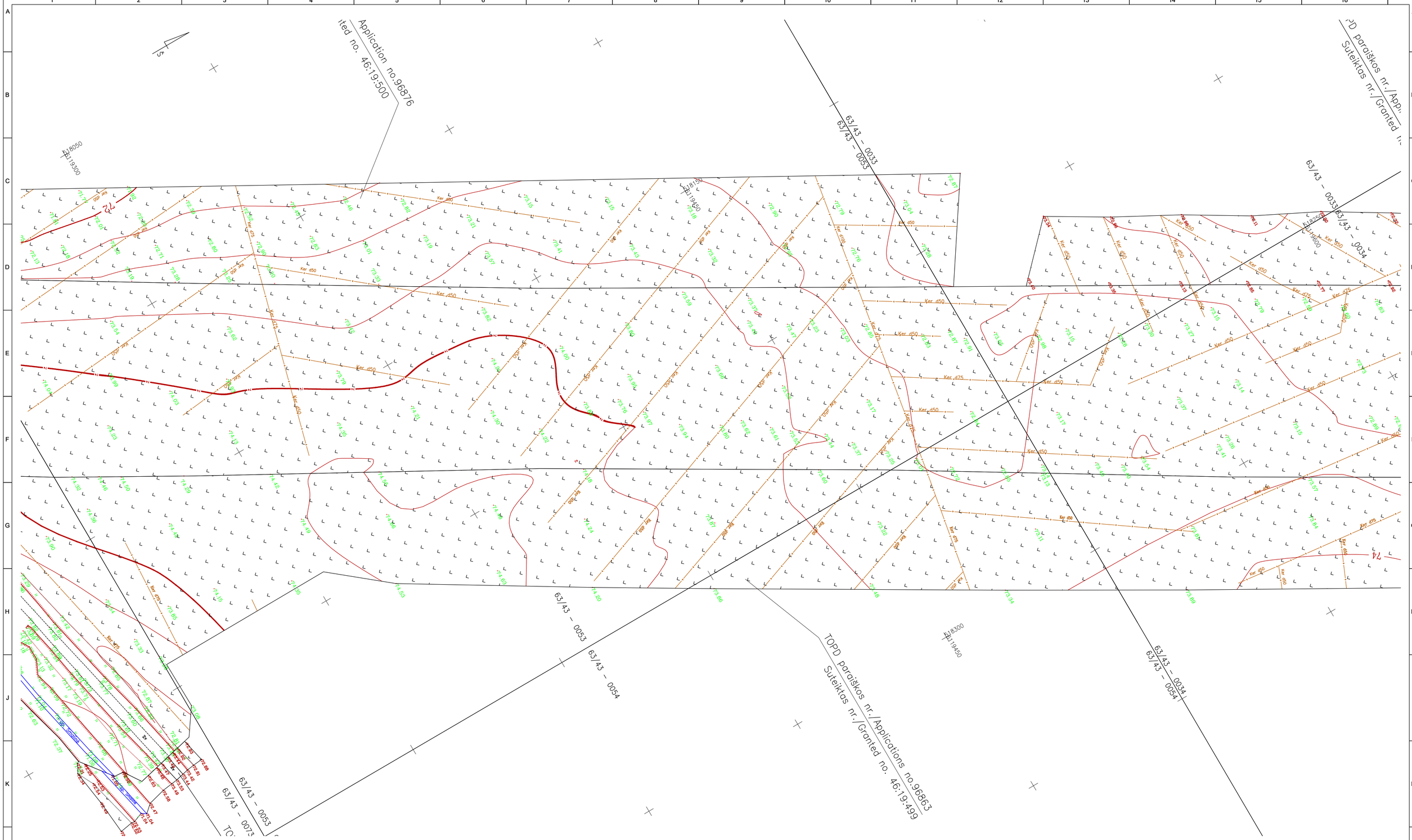
Application no.96876
ited no. 46:19:500
63/43 – 0033
63/43 – 0055
63/43 – 0034
63/43 – 0053
63/43 – 0054
63/43 – 0053
63/43 – 0034
63/43 – 0054
TOPD paroiškos nr./Applications no.96863
Sutelktas nr./Granted no. 46:19:499
Ker_d50
Ker_d75
Ker_d75
Ker_d50
Ker_d50
Ker_d50

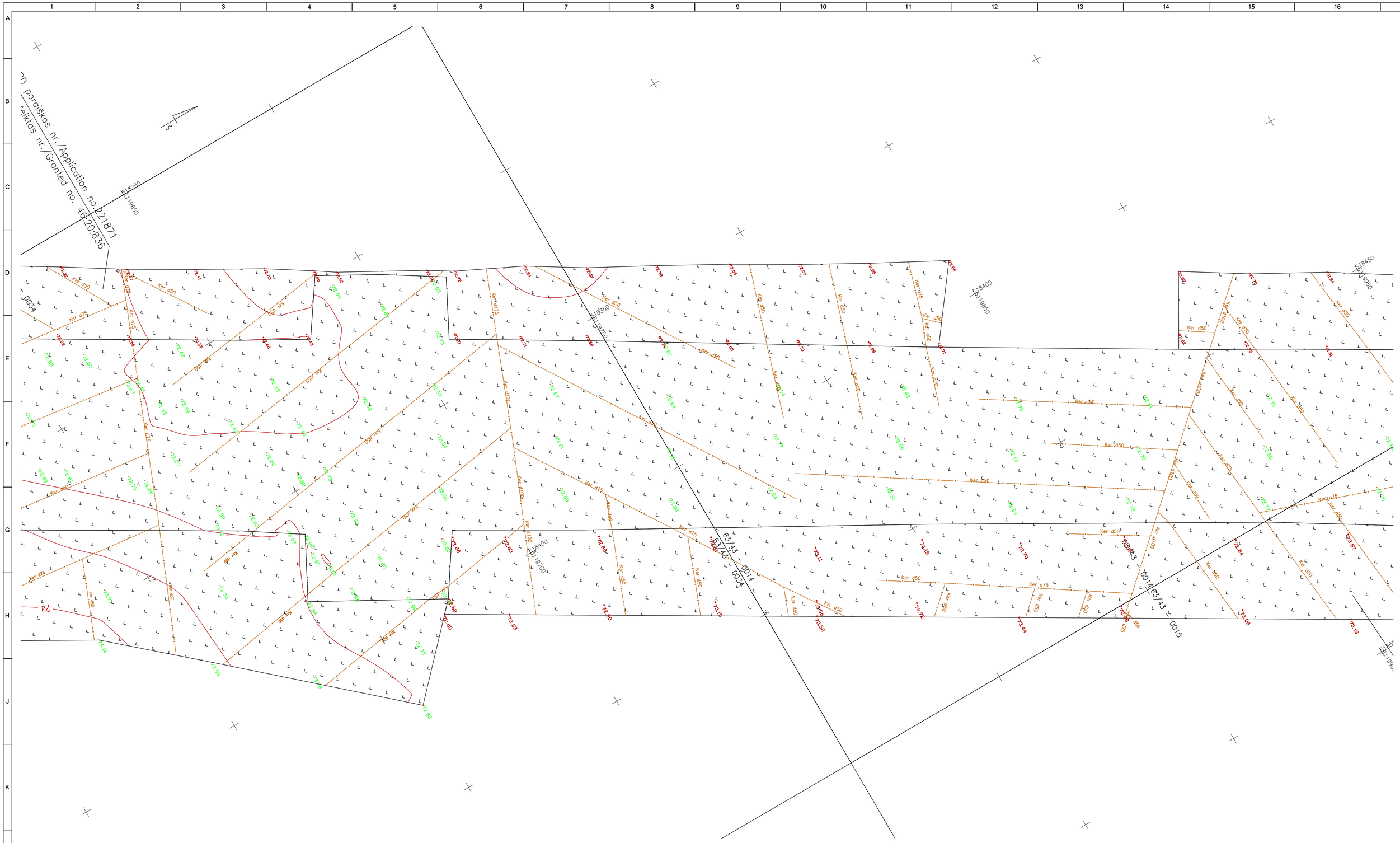

LAIDA / REVISIONS					
Nr/No	Data / Date	Aprašymas / Description	PIA / PM	SPV / DM	SPDV / DL
001	2020-09		ERI	-	VS
002	2020-12	TOPOGRAFIJOS PATIKSLINIMAS / TOPOGRAPHY UPDATE	ERI	-	VS
003	2021-04	TOPOGRAFIJOS PATIKSLINIMAS / TOPOGRAPHY UPDATE	ERI	-	VS

ŠIS DOKUMENTAS YRA PASIRAŠYTAS SAUGIU ELEKTRONINIU PARAŠU IR TURI LAIKO ŽYMĄ / THIS DOCUMENT IS SIGNED ELECTRONICALLY WITH A SAFE ELECTRONIC SIGNATURE AND CONTAINS A TIME STAMP

Co-financed by the Connecting Europe Facility of the European Union

PROJEKTAS / PROJECT

SUTARTIES Nr. / CONTRACT NO. LT 2019.0403 No. 8.1/2019-03

PROJEKTO Nr. / PROJECT NO. RBDTDLTDS1DPS3-XX

Rail Baltica

„NAUJO RUOŽO IŠ KAUNO Į RAMYGALĄ STATYBOS PROJEKTAVIMO IR PROJEKTO VYKDYMO PRIEŽIŪROS PASLAUGOS" (2019-04-03 NR. 8.1/2019-03), RUOŽO ŽEIMIAI-ŠĖTA (DPS3), JONAVOS RAJ. SAV., INŽINERINIAI TOPOGRAFINIAI (GEODEZINIAI) TYRINĖJIMAI

"DESIGN AND DESIGN SUPERVISION SERVICES FOR THE CONSTRUCTION OF THE NEW LINE FROM KAUNAS TO RAMYGALA" (8.1/2019-03), SECTION ŽEIMIAI-ŠĖTA (DPS3), JONAVA DIST. MUN., GEODETIC AND TOPOGRAPHICAL SURVEY

ARCHYVO Nr. / ARCHIVE NO. 19GEL0049

UŽSAKOVAS / CLIENT	PROJEKTUOTOJAS / CONSULTANT
RB Rail AS Lietuvos filialas Gedimino pr. 20 Vilnius LT-01103 Reg. No. 304430116	ĮMONĖ, KVALIF. DOK. Nr / COMPANY, QUALIF. DOC. No. IDOM 9102
STATYTOJAS / BUILDER	SUBRANGOVAS / SUB-CONTR.
AB „LTG Infra" Geležinkelio g. 2 Vilnius LT-02100 Reg. No. 305202934	KELPROJEKTAS

DATA / DATE: 2020-09

MASTELIS / SCALE: 1:500

LAPO DYDIS / PAPER SIZE: A1

BRĖŽINIO STATUSAS / DRAWING STATUS: PATEIKTA TVIRTINIMUI / ISSUED FOR APPROVAL

KVAL. PATV. DOK. NR. / QUALIF. DOC. NUM.		V. PAVARDĖ / NAME	PARAŠAS / SIGNATURE
1GKV-942	SPDV / DL	V. SAKALAUSKAS	E-PARAŠAS / E-SIGNED

BRĖŽINIO PAVADINIMAS / DRAWING NAME

TOPOGRAFIJOS PLANAS / TOPOGRAPHICAL PLAN

LT / EN

PROJEKTO KODAS / PROJECT CODE			VIETA/ LOCATION ŽEIMIAI-ŠĖTA			PROJEKTO DALIES KODAS / DISCIPLINE CODE		PROJ. ETAPAS PROJ. STAGE
PROJEKTO ID PROJECT ID	LINIJOS ID SECTION ID	RUOŽO ID SUB-SEC. ID	KONSTR. K. VOL. / SYST.	ZONA ZONE	VIETA LOCATION	RBR KODAS RBR CODE	PROJ. DAL. K. LOCAL CODE	TP / MD
RBDTD-LT	DS1	DPS3	ZZZZ	ZZ	ZZZZ	SUR	BD	M

BRĖŽINIO ŽYMUO / DRAWING MARK: RBDTDLTDS1DPS3-XX_B-01

RBDTD-LT-DS1-DPS3_IDO_ZZZZ-ZZ_ZZZZ_D2_SUR-BD_MD_00001

LAIDA REVISION: 003

LAPŲ NUMERACIJA / SHEET NUMBER: 76 of 120

A1 (594x841)

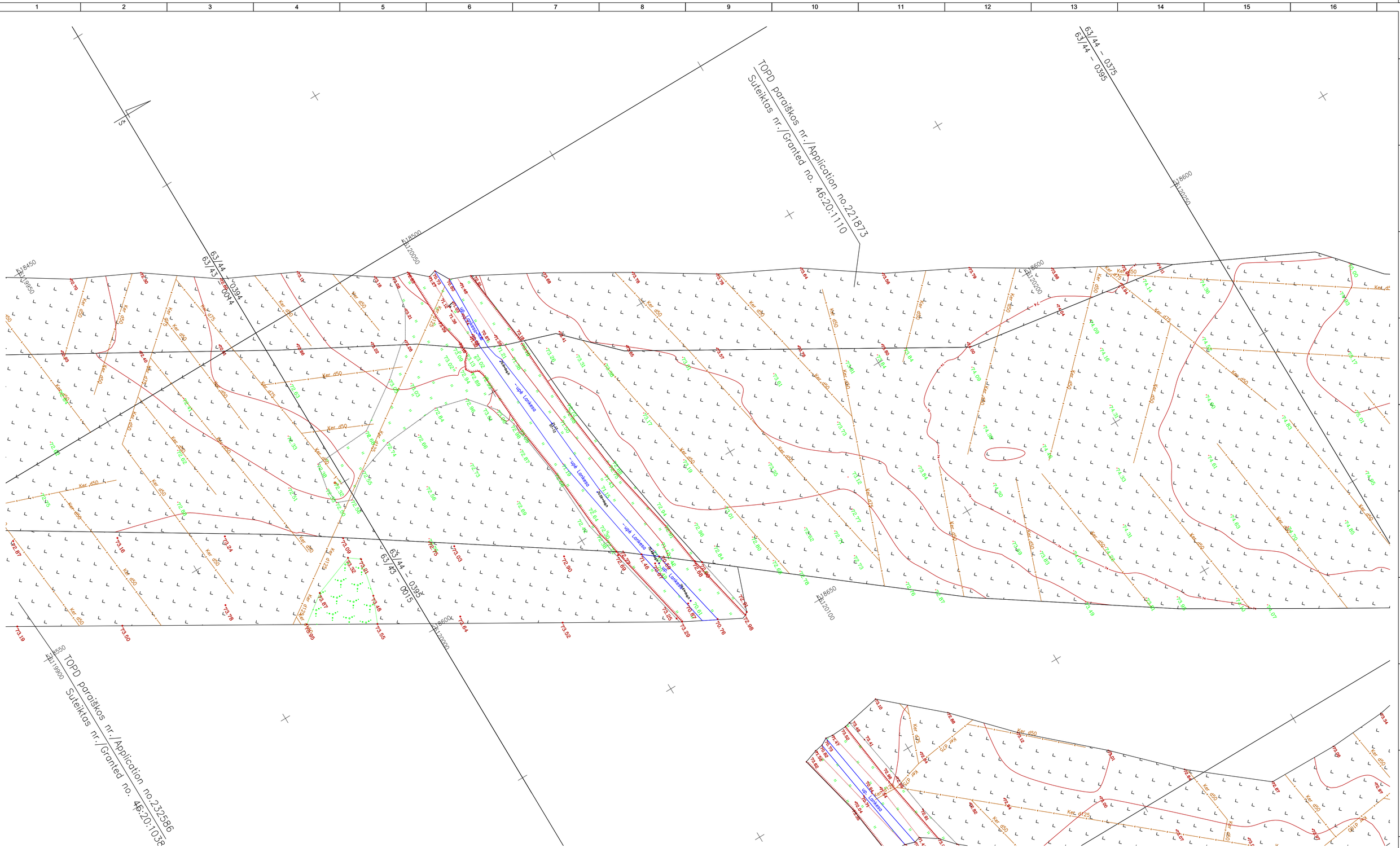
63/44 – 0375
63/44 – 0395
TOPD paraiškos nr./Application no.221873
Sutelktas nr./Granted no. 46:20:1110
63/44 – 0394
63/43 – 0004
63/44 – 0395
63/43 – 0015
TOPD paraiškos nr./Application no.232586
Sutelktas nr./Granted no. 46:20:1038
Ker_d50
Ker_d75
Ker_d125
Ker_d175
Ker_d225
Ker_d275
Ker_d325
Ker_d375
Ker_d425
Ker_d475
Ker_d525
Ker_d575
Ker_d625
Ker_d675
Ker_d725
Ker_d775
Ker_d825
Ker_d875
Ker_d925
Ker_d975
Ker_d1025
Ker_d1075
Ker_d1125
Ker_d1175
Ker_d1225
Ker_d1275
Ker_d1325
Ker_d1375
Ker_d1425
Ker_d1475
Ker_d1525
Ker_d1575
Ker_d1625
Ker_d1675
Ker_d1725
Ker_d1775
Ker_d1825
Ker_d1875
Ker_d1925
Ker_d1975
Ker_d2025

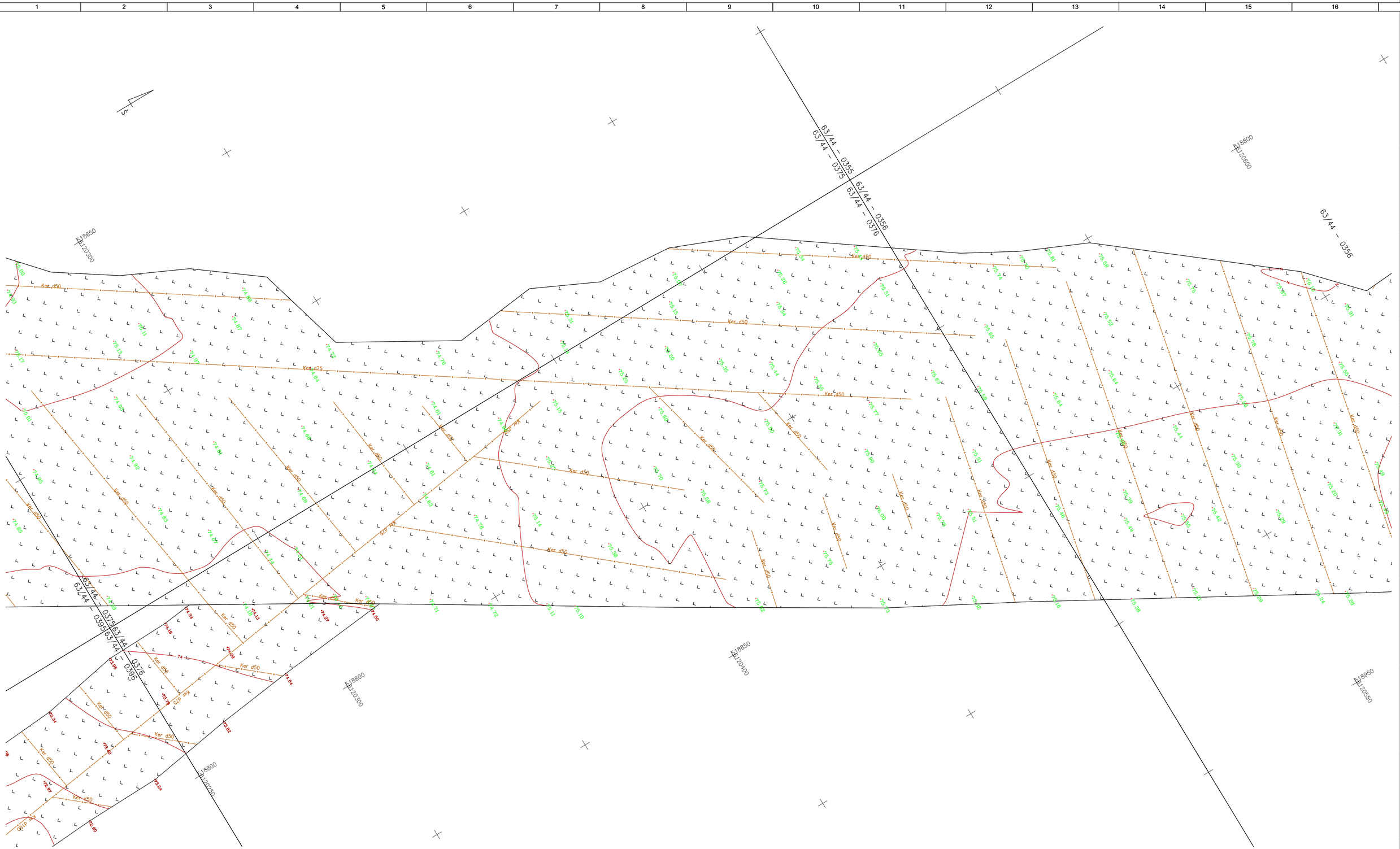

LAIDA / REVISIONS					
Nr/No	Data / Date	Aprašymas / Description	PIA / PM	SPV / DM	SPDV / DL
001	2020-09		ERI	-	VS
002	2020-12	TOPOGRAFIJOS PATIKSLINIMAS / TOPOGRAPHY UPDATE	ERI	-	VS
003	2021-04	TOPOGRAFIJOS PATIKSLINIMAS / TOPOGRAPHY UPDATE	ERI	-	VS

ŠIS DOKUMENTAS YRA PASIRAŠYTAS SAUGIU ELEKTRONINIU PARAŠU IR TURI LAIKO ŽYMĄ / THIS DOCUMENT IS SIGNED ELECTRONICALLY WITH A SAFE ELECTRONIC SIGNATURE AND CONTAINS A TIME STAMP

Co-financed by the Connecting Europe Facility of the European Union

PROJEKTAS / PROJECT

SUTARTIES Nr. / CONTRACT NO. LT 2019.0403 No. 8.1/2019-03

PROJEKTO Nr. / PROJECT NO. RBDTDLTDS1DPS3-XX

Rail Baltica

„NAUJO RUOŽO IŠ KAUNO Į RAMYGALĄ STATYBOS PROJEKTAVIMO IR PROJEKTO VYKDYMO PRIEŽIŪROS PASLAUGOS" (2019-04-03 NR. 8.1/2019-03), RUOŽO ŽEIMIAI-ŠĖTA (DPS3), JONAVOS RAJ. SAV., INŽINERINIAI TOPOGRAFINIAI (GEODEZINIAI) TYRINĖJIMAI

"DESIGN AND DESIGN SUPERVISION SERVICES FOR THE CONSTRUCTION OF THE NEW LINE FROM KAUNAS TO RAMYGALA" (8.1/2019-03), SECTION ŽEIMIAI-ŠĖTA (DPS3), JONAVA DIST. MUN., GEODETIC AND TOPOGRAPHICAL SURVEY

ARCHYVO Nr. / ARCHIVE NO. 19GEL0049

UŽSAKOVAS / CLIENT	PROJEKTUOTOJAS / CONSULTANT
RB Rail AS Lietuvos filialas Gedimino pr. 20 Vilnius LT-01103 Reg. No. 304430116	ĮMONĖ, KVALIF. DOK. Nr / COMPANY, QUALIF. DOC. No. IDOM 9102
STATYTOJAS / BUILDER	SUBRANGOVAS / SUB-CONTR.
AB „LTG Infra" Geležinkelio g. 2 Vilnius LT-02100 Reg. No. 305202934	KELPROJEKTAS

DATA / DATE	MASTELIS / SCALE	LAPO DYDIS / PAPER SIZE
2020-09	1:500	A1

BRĖŽINIO STATUSAS / DRAWING STATUS
PATEIKTA TVIRTINIMUI
ISSUED FOR APPROVAL

KVAL. PATV. DOK. NR. / QUALIF. DOC. NUM.		V. PAVARDĖ / NAME	PARAŠAS / SIGNATURE
1GKV-942	SPDV / DL	V. SAKALAUSKAS	E-PARAŠAS / E-SIGNED

BRĖŽINIO PAVADINIMAS / DRAWING NAME

TOPOGRAFIJOS PLANAS / TOPOGRAPHICAL PLAN

LT / EN

PROJEKTO KODAS / PROJECT CODE			VIETA/ LOCATION ŽEIMIAI-ŠĖTA			PROJEKTO DALIES KODAS / DISCIPLINE CODE		
PROJEKTO ID PROJECT ID	LINIJOS ID SECTION ID	RUOŽO ID SUB-SEC. ID	KONSTR. K. VOL. / SYST.	ZONA ZONE	VIETA LOCATION	RBR KODAS RBR CODE	PROJ. DAL. K. LOCAL CODE	PROJ. ETAPAS PROJ. STAGE
RBDTD-LT	DS1	DPS3	ZZZZ	ZZ	ZZZZ	SUR	BD	TP / MD

BRĖŽINIO ŽYMUO / DRAWING MARK:
RBDTDLTDS1DPS3-XX_B-01
RBDTD-LT-DS1-DPS3_IDO_ZZZZ-ZZ_ZZZZ_D2_SUR-BD_MD_00001

LAIDA REVISION: 003

LAPŲ NUMERACIJA / SHEET NUMBER: 78 of 120

A1 (594x841)

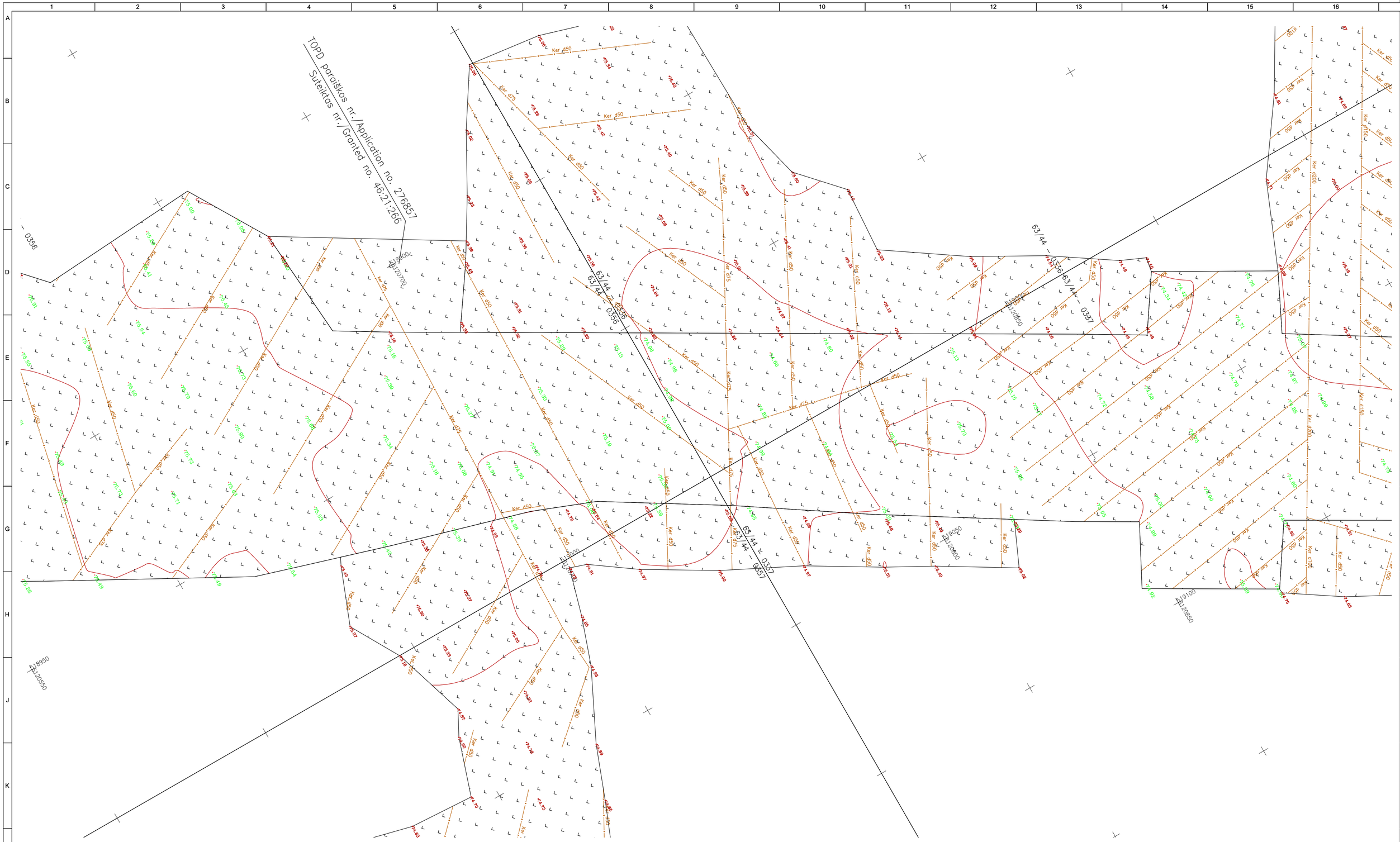

LAIDA / REVISIONS					
Nr/No	Data / Date	Aprašymas / Description	PIA / PM	SPV / DM	SPDV / DL
001	2020-09		ERI	-	VS
002	2020-12	TOPOGRAFIJOS PATIKSLINIMAS / TOPOGRAPHY UPDATE	ERI	-	VS
003	2021-04	TOPOGRAFIJOS PATIKSLINIMAS / TOPOGRAPHY UPDATE	ERI	-	VS

ŠIS DOKUMENTAS YRA PASIRAŠYTAS SAUGIU ELEKTRONINIU PARAŠU IR TURI LAIKO ŽYMĄ / THIS DOCUMENT IS SIGNED ELECTRONICALLY WITH A SAFE ELECTRONIC SIGNATURE AND CONTAINS A TIME STAMP

Co-financed by the Connecting Europe Facility of the European Union

PROJEKTAS / PROJECT

SUTARTIES Nr. / CONTRACT NO. LT 2019.0403 No. 8.1/2019-03

PROJEKTO Nr. / PROJECT NO. RBDTDLTDS1DPS3-XX

Rail Baltica

„NAUJO RUOŽO IŠ KAUNO Į RAMYGALĄ STATYBOS PROJEKTAVIMO IR PROJEKTO VYKDYMO PRIEŽIŪROS PASLAUGOS" (2019-04-03 NR. 8.1/2019-03), RUOŽO ŽEIMIAI-ŠĖTA (DPS3), JONAVOS RAJ. SAV., INŽINERINIAI TOPOGRAFINIAI (GEODEZINIAI) TYRINĖJIMAI

"DESIGN AND DESIGN SUPERVISION SERVICES FOR THE CONSTRUCTION OF THE NEW LINE FROM KAUNAS TO RAMYGALA" (8.1/2019-03), SECTION ŽEIMIAI-ŠĖTA (DPS3), JONAVA DIST. MUN., GEODETIC AND TOPOGRAPHICAL SURVEY

ARCHYVO Nr. / ARCHIVE NO. 19GEL0049

UŽSAKOVAS / CLIENT

RB Rail AS Lietuvos filialas
Gedimino pr. 20
Vilnius
LT-01103
Reg. No. 304430116

PROJEKTUOTOJAS / CONSULTANT

ĮMONĖ, KVALIF. DOK. Nr / COMPANY, QUALIF. DOC. No.

IDOM
9102

STATYTOJAS / BUILDER

AB „LTG Infra"
Geležinkelio g. 2
Vilnius
LT-02100
Reg. No. 305202934

SUBRANGOVAS / SUB-CONTR.

KELPROJEKTAS

DATA / DATE: 2020-09

MASTELIS / SCALE: 1:500

LAPO DYDIS / PAPER SIZE: A1

BRĖŽINIO STATUSAS / DRAWING STATUS
PATEIKTA TVIRTINIMUI
ISSUED FOR APPROVAL

KVAL. PATV. DOK. NR. / QUALIF. DOC. NUM.		V. PAVARDĖ / NAME	PARAŠAS / SIGNATURE
1GKV-942	SPDV / DL	V. SAKALAUSKAS	E-PARAŠAS / E-SIGNED

BRĖŽINIO PAVADINIMAS / DRAWING NAME

TOPOGRAFIJOS PLANAS / TOPOGRAPHICAL PLAN

LT / EN

PROJEKTO KODAS / PROJECT CODE			VIETA/ LOCATION ŽEIMIAI-ŠĖTA			PROJEKTO DALIES KODAS / DISCIPLINE CODE		PROJ. ETAPAS PROJ. STAGE
PROJEKTO ID PROJECT ID	LINIJOS ID SECTION ID	RUOŽO ID SUB-SEC. ID	KONSTR. K. VOL. / SYST.	ZONA ZONE	VIETA LOCATION	RBR KODAS RBR CODE	PROJ. DAL. K. LOCAL CODE	TP / MD
RBDTD-LT	DS1	DPS3	ZZZZ	ZZ	ZZZZ	SUR	BD	

BRĖŽINIO ŽYMUO / DRAWING MARK:
RBDTDLTDS1DPS3-XX_B-01
RBDTD-LT-DS1-DPS3_IDO_ZZZZ-ZZ_ZZZZ_D2_SUR-BD_MD_00001

LAIDA REVISION: 003

LAPŲ NUMERACIJA / SHEET NUMBER: 79 of 120

A1 (594x841)

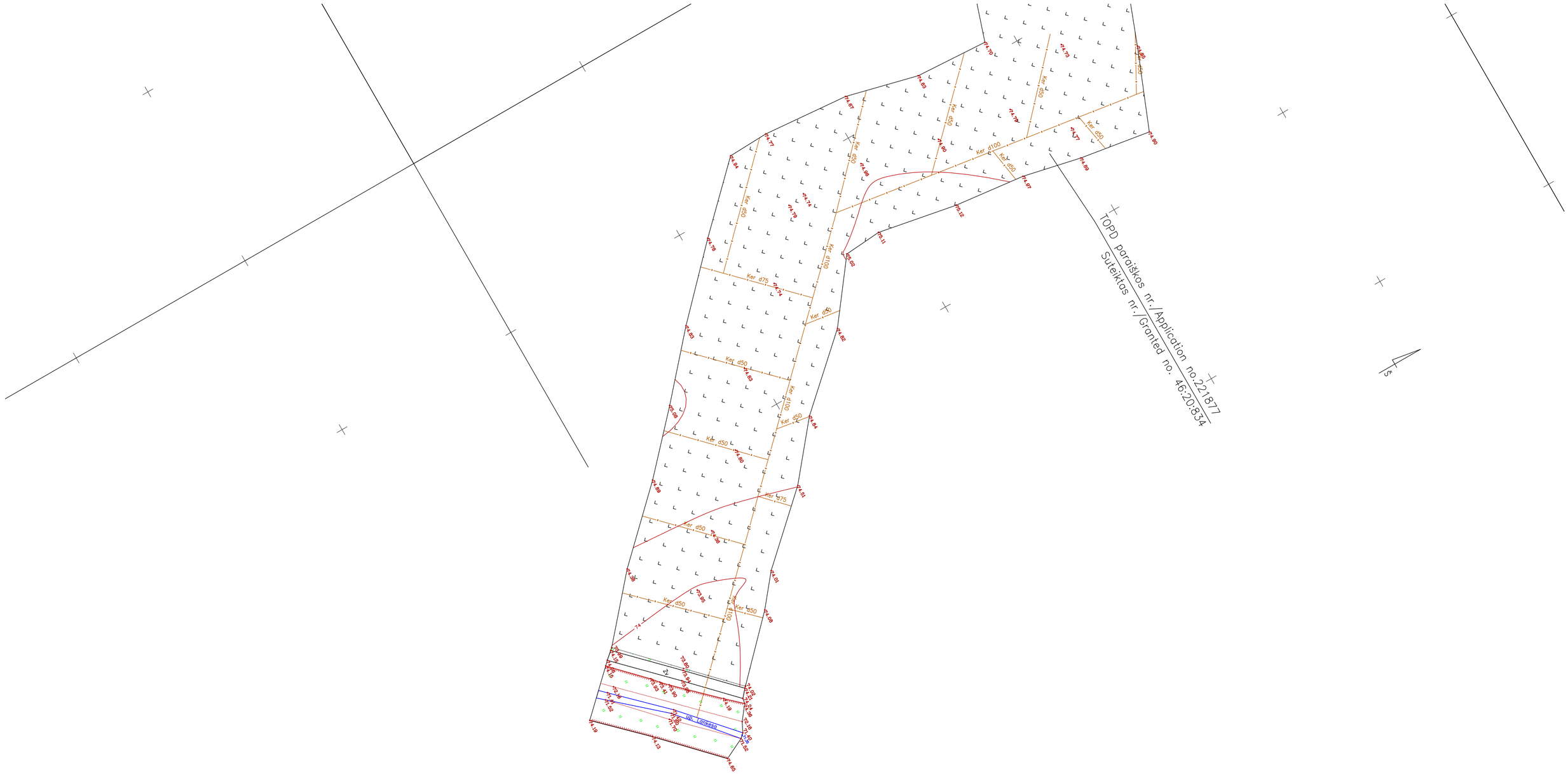
TOPD paraiškos nr./Application no.221877
Sutikitas nr./Granted no. 46:20834
Ker d100
Ker d50
Ker d75
Ker d40
Ker d150
Ker d200
Ker d300
Ker d400
Ker d450
Ker d500
Ker d600
Ker d700
Ker d800
Ker d900
Ker d1000
Ker d1100
Ker d1200
Ker d1400
Ker d1500
Ker d1600
Ker d1800
Ker d2000
Ker d2200
Ker d2400
Ker d2600
Ker d2800
Ker d3000
Ker d3200
Ker d3400
Ker d3600
Ker d3800
Ker d4000
Ker d4200
Ker d4400
Ker d4600
Ker d4800
Ker d5000
Ker d5200
Ker d5400
Ker

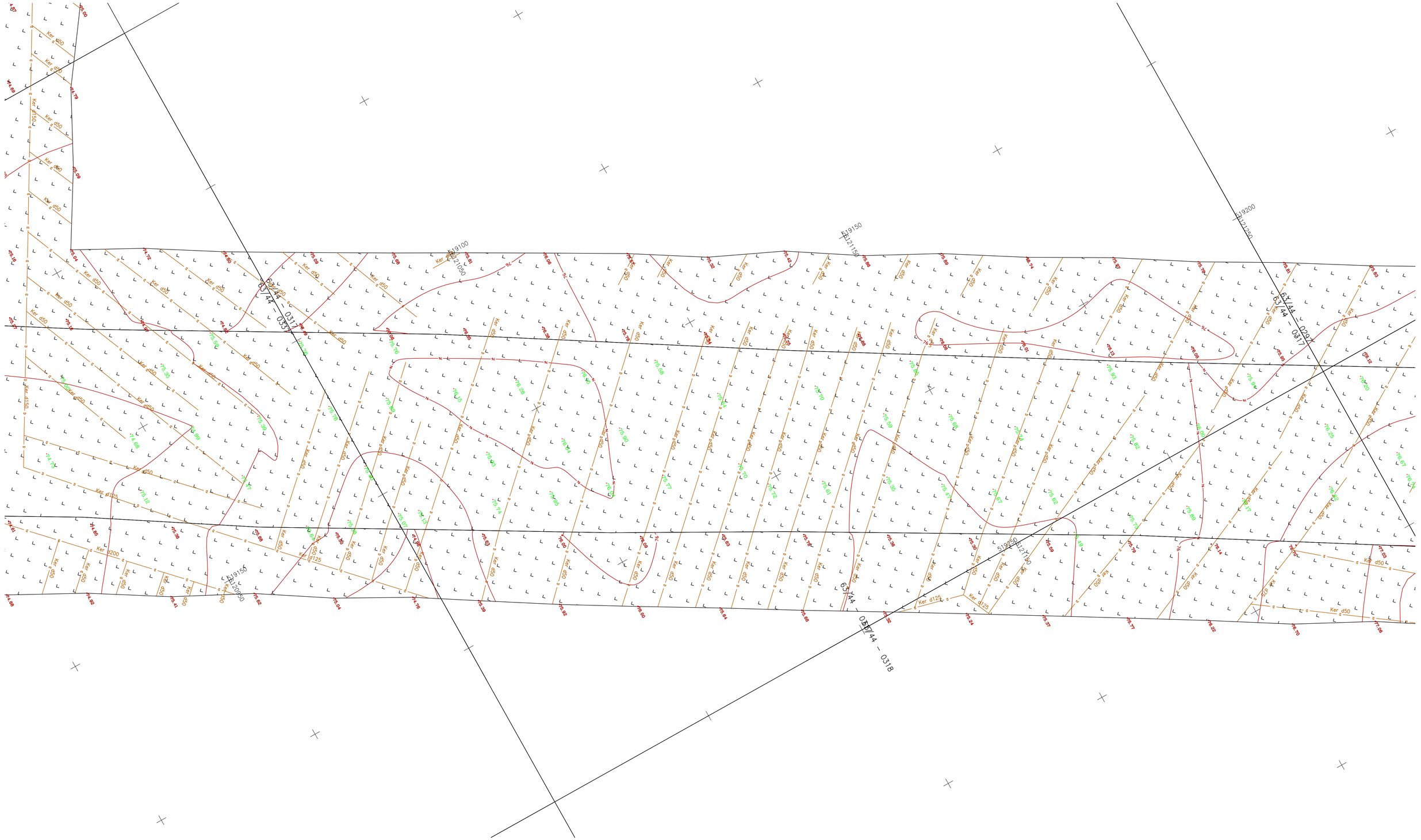

LAIDA / REVISIONS					
Nr/No	Data / Date	Aprašymas / Description	PIA / PM	SPV / DM	SPDV / DL
001	2020-09		ERI	-	VS
002	2020-12	TOPOGRAFIJOS PATIKSLINIMAS / TOPOGRAPHY UPDATE	ERI	-	VS
003	2021-04	TOPOGRAFIJOS PATIKSLINIMAS / TOPOGRAPHY UPDATE	ERI	-	VS

ŠIS DOKUMENTAS YRA PASIRAŠYTAS SAUGIU ELEKTRONINIU PARAŠU IR TURI LAIKO ŽYMĄ / THIS DOCUMENT IS SIGNED ELECTRONICALLY WITH A SAFE ELECTRONIC SIGNATURE AND CONTAINS A TIME STAMP

Co-financed by the Connecting Europe Facility of the European Union

PROJEKTAS / PROJECT

SUTARTIES Nr. / CONTRACT NO. LT 2019.0403 No. 8.1/2019-03

PROJEKTO Nr. / PROJECT NO. RBDTDLTDS1DPS3-XX

Rail Baltica

„NAUJO RUOŽO IŠ KAUNO Į RAMYGALĄ STATYBOS PROJEKTAVIMO IR PROJEKTO VYKDYMO PRIEŽIŪROS PASLAUGOS" (2019-04-03 NR. 8.1/2019-03), RUOŽO ŽEIMIAI-ŠĖTA (DPS3), JONAVOS RAJ. SAV., INŽINERINIAI TOPOGRAFINIAI (GEODEZINIAI) TYRINĖJIMAI

"DESIGN AND DESIGN SUPERVISION SERVICES FOR THE CONSTRUCTION OF THE NEW LINE FROM KAUNAS TO RAMYGALA" (8.1/2019-03), SECTION ŽEIMIAI-ŠĖTA (DPS3), JONAVA DIST. MUN., GEODETIC AND TOPOGRAPHICAL SURVEY

ARCHYVO Nr. / ARCHIVE NO. 19GEL0049

UŽSAKOVAS / CLIENT	PROJEKTUOTOJAS / CONSULTANT
RB Rail AS Lietuvos filialas Gedimino pr. 20 Vilnius LT-01103 Reg. No. 304430116	ĮMONĖ, KVALIF. DOK. Nr / COMPANY, QUALIF. DOC. No. IDOM 9102
STATYTOJAS / BUILDER	SUBRANGOVAS / SUB-CONTR.
AB „LTG Infra" Geležinkelio g. 2 Vilnius LT-02100 Reg. No. 305202934	KELPROJEKTAS

DATA / DATE	MASTELIS / SCALE	LAPO DYDIS / PAPER SIZE
2020-09	1:500	A1

BRĖŽINIO STATUSAS / DRAWING STATUS

PATEIKTA TVIRTINIMUI
ISSUED FOR APPROVAL

KVAL. PATV. DOK. NR. / QUALIF. DOC. NUM.		V. PAVARDĖ / NAME	PARAŠAS / SIGNATURE
1GKV-942	SPDV / DL	V. SAKALAUSKAS	E-PARAŠAS / E-SIGNED

BRĖŽINIO PAVADINIMAS / DRAWING NAME

TOPOGRAFIJOS PLANAS / TOPOGRAPHICAL PLAN

LT / EN

PROJEKTO KODAS / PROJECT CODE			VIETA/ LOCATION	ŽEIMIAI-ŠĖTA		PROJEKTO DALIES KODAS / DISCIPLINE CODE	
PROJEKTO ID PROJECT ID	LINIJOS ID SECTION ID	RUOŽO ID SUB-SEC. ID	KONSTR. K. VOL. / SYST.	ZONA ZONE	VIETA LOCATION	RBR KODAS RBR CODE	PROJ. DAL. K. LOCAL CODE	PROJ. ETAPAS PROJ. STAGE
RBDTD-LT	DS1	DPS3	ZZZZ	ZZ	ZZZZ	SUR	BD	TP / MD

BRĖŽINIO ŽYMUO / DRAWING MARK:
RBDTDLTDS1DPS3-XX_B-01
RBDTD-LT-DS1-DPS3_IDO_ZZZZ-ZZ_ZZZZ_D2_SUR-BD_MD_00001

LAIDA REVISION: 003

LAPŲ NUMERACIJA / SHEET NUMBER: 81 of 120

A1 (594x841)

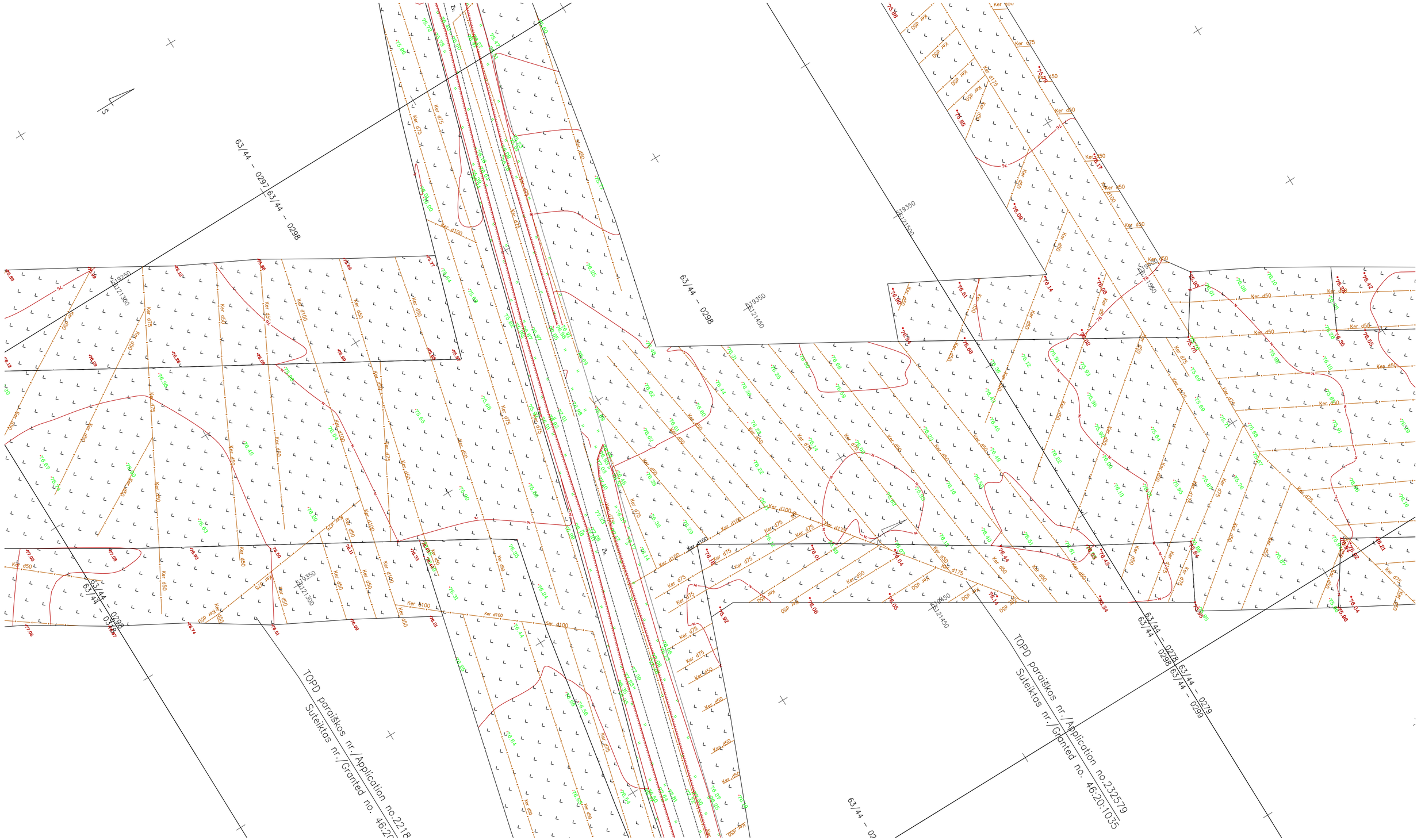

LAIDA / REVISIONS					
Nr/No	Data / Date	Aprašymas / Description	PIA / PM	SPV / DM	SPDV / DL
001	2020-09		ERI	-	VS
002	2020-12	TOPOGRAFIJOS PATIKSLINIMAS / TOPOGRAPHY UPDATE	ERI	-	VS
003	2021-04	TOPOGRAFIJOS PATIKSLINIMAS / TOPOGRAPHY UPDATE	ERI	-	VS

ŠIS DOKUMENTAS YRA PASIRAŠYTAS SAUGIU ELEKTRONINIU PARAŠU IR TURI LAIKO ŽYMĄ / THIS DOCUMENT IS SIGNED ELECTRONICALLY WITH A SAFE ELECTRONIC SIGNATURE AND CONTAINS A TIME STAMP

Co-financed by the Connecting Europe Facility of the European Union

PROJEKTAS / PROJECT

SUTARTIES Nr. / CONTRACT NO. LT 2019.0403 No. 8.1/2019-03

PROJEKTO Nr. / PROJECT NO. RBDTDLTDS1DPS3-XX

Rail Baltica

„NAUJO RUOŽO IŠ KAUNO Į RAMYGALĄ STATYBOS PROJEKTAVIMO IR PROJEKTO VYKDYMO PRIEŽIŪROS PASLAUGOS" (2019-04-03 NR. 8.1/2019-03), RUOŽO ŽEIMIAI-ŠETA (DPS3), JONAVOS RAJ. SAV., INŽINERINIAI TOPOGRAFINIAI (GEODEZINIAI) TYRINĖJIMAI

"DESIGN AND DESIGN SUPERVISION SERVICES FOR THE CONSTRUCTION OF THE NEW LINE FROM KAUNAS TO RAMYGALA" (8.1/2019-03), SECTION ŽEIMIAI-ŠETA (DPS3), JONAVA DIST. MUN., GEODETIC AND TOPOGRAPHICAL SURVEY

ARCHYVO Nr. / ARCHIVE NO. 19GEL0049

UŽSAKOVAS / CLIENT	PROJEKTUOTOJAS / CONSULTANT
RB Rail AS Lietuvos filialas Gedimino pr. 20 Vilnius LT-01103 Reg. No. 304430116	ĮMONĖ, KVALIF. DOK. Nr / COMPANY, QUALIF. DOC. No. IDOM 9102
STATYTOJAS / BUILDER	SUBRANGOVAS / SUB-CONTR.
AB „LTG Infra" Geležinkelio g. 2 Vilnius LT-02100 Reg. No. 305202934	KELPROJEKTAS

DATA / DATE	MASTELIS / SCALE	LAPO DYDIS / PAPER SIZE
2020-09	1:500	A1

BRĖŽINIO STATUSAS / DRAWING STATUS
PATEIKTA TVIRTINIMUI
ISSUED FOR APPROVAL

KVAL. PATV. DOK. NR. / QUALIF. DOC. NUM.		V. PAVARDĖ / NAME	PARAŠAS / SIGNATURE
1GKV-942	SPDV / DL	V. SAKALAUSKAS	E-PARAŠAS / E-SIGNED

BRĖŽINIO PAVADINIMAS / DRAWING NAME

TOPOGRAFIJOS PLANAS / TOPOGRAPHICAL PLAN

LT / EN

PROJEKTO KODAS / PROJECT CODE	VIETA/ LOCATION ŽEIMIAI-ŠETA				PROJEKTO DALIES KODAS / DISCIPLINE CODE	
PROJEKTO ID PROJECT ID	LINIJOS ID SECTION ID	RUOŽO ID SUB-SEC. ID	KONSTR. K. VOL. / SYST.	ZONA ZONE	VIETA LOCATION	RBR KODAS RBR CODE	PROJ. DAL. K. LOCAL CODE	PROJ. ETAPAS PROJ. STAGE
RBDTD-LT	DS1	DPS3	ZZZZ	ZZ	ZZZZ	SUR	BD	TP / MD

BRĖŽINIO ŽYMUO / DRAWING MARK:
RBDTDLTDS1DPS3-XX_B-01
RBDTD-LT-DS1-DPS3_IDO_ZZZZ-ZZ_ZZZZ_D2_SUR-BD_MD_00001

LAPŲ NUMERACIJA / SHEET NUMBER: 82 of 120

LAIDA REVISION: 003

A1 (594x841)

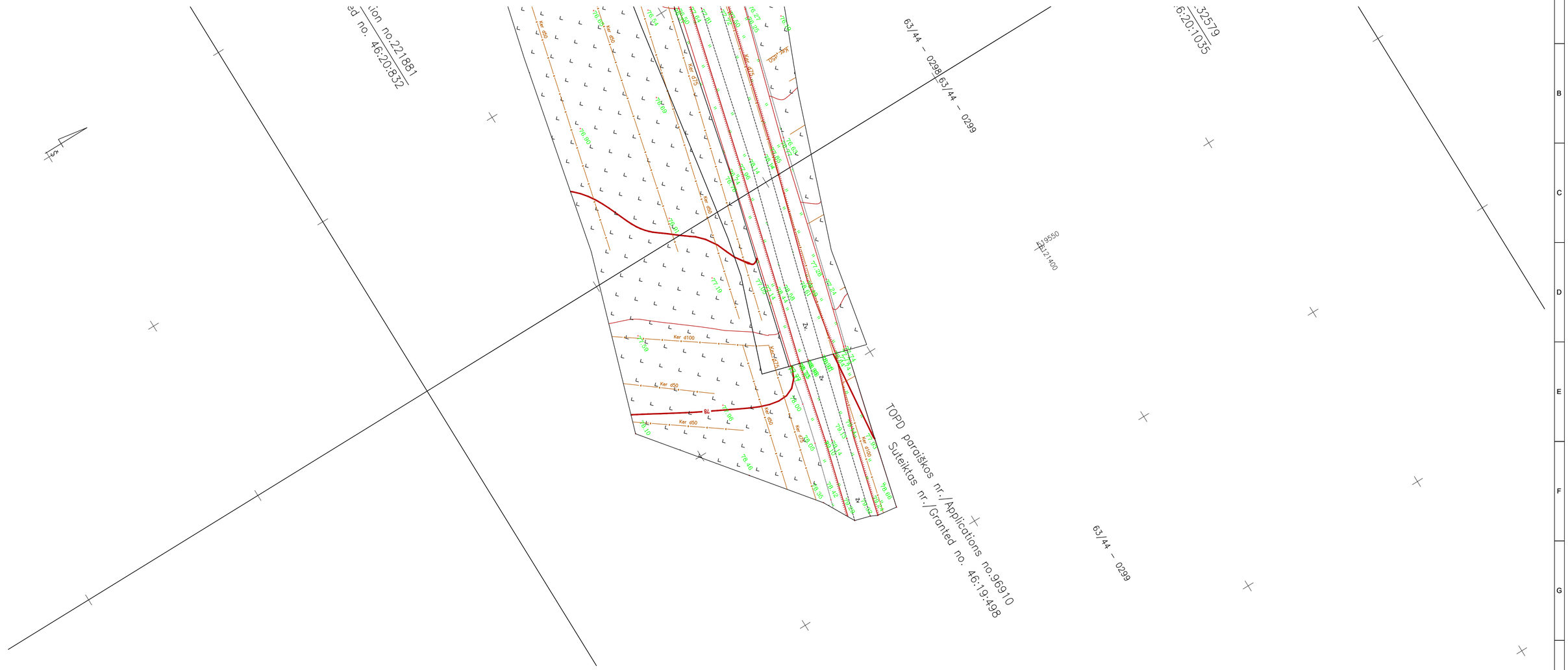
Ker d50
Ker d100
Ker d125
Ker d150
Ker d200
Ker d225
Ker d250
Ker d315
Ker d400
Ker d450
Ker d500
Ker d630
Ker d710
Ker d800
Ker d900
Ker d1000
Ker d1200
Ker d1400
Ker d1600
Ker d1800
Ker d2000
Ker d2200
Ker d2400
Ker d2600
Ker d2800
Ker d3000
Ker d3200
Ker d3400
Ker d3600
Ker d3800
Ker d4000
Ker d4200
Ker d4400
Ker d4600
Ker d4800
Ker



LAIDA / REVISIONS					
Nr/No	Data / Date	Aprašymas / Description	PIA / PM	SPV / DM	SPDV / DL
001	2020-09		ERI	-	VS
002	2020-12	TOPOGRAFIJOS PATIKSLINIMAS / TOPOGRAPHY UPDATE	ERI	-	VS
003	2021-04	TOPOGRAFIJOS PATIKSLINIMAS / TOPOGRAPHY UPDATE	ERI	-	VS

ŠIS DOKUMENTAS YRA PASIRAŠYTAS SAUGIU ELEKTRONINIU PARAŠU IR TURI LAIKO ŽYMĄ / THIS DOCUMENT IS SIGNED ELECTRONICALLY WITH A SAFE ELECTRONIC SIGNATURE AND CONTAINS A TIME STAMP

Co-financed by the Connecting Europe Facility of the European Union

PROJEKTAS / PROJECT

SUTARTIES Nr. / CONTRACT NO. LT 2019.0403 No. 8.1/2019-03

PROJEKTO Nr. / PROJECT NO. RBDTDLTDS1DPS3-XX

Rail Baltica

„NAUJO RUOŽO IŠ KAUNO Į RAMYGALĄ STATYBOS PROJEKTAVIMO IR PROJEKTO VYKDYMO PRIEŽIŪROS PASLAUGOS" (2019-04-03 NR. 8.1/2019-03), RUOŽO ŽEIMIAI-ŠĖTA (DPS3), JONAVOS RAJ. SAV., INŽINERINIAI TOPOGRAFINIAI (GEODEZINIAI) TYRINĖJIMAI

"DESIGN AND DESIGN SUPERVISION SERVICES FOR THE CONSTRUCTION OF THE NEW LINE FROM KAUNAS TO RAMYGALA" (8.1/2019-03), SECTION ŽEIMIAI-ŠĖTA (DPS3), JONAVA DIST. MUN., GEODETIC AND TOPOGRAPHICAL SURVEY

ARCHYVO Nr. / ARCHIVE NO. 19GEL0049

UŽSAKOVAS / CLIENT	PROJEKTUOTOJAS / CONSULTANT
RB Rail AS Lietuvos filialas Gedimino pr. 20 Vilnius LT-01103 Reg. No. 304430116	ĮMONĖ, KVALIF. DOK. Nr / COMPANY, QUALIF. DOC. No. IDOM 9102
STATYTOJAS / BUILDER	SUBRANGOVAS / SUB-CONTR.
AB „LTG Infra" Geležinkelio g. 2 Vilnius LT-02100 Reg. No. 305202934	KELPROJEKTAS

DATA / DATE	MASTELIS / SCALE	LAPO DYDIS / PAPER SIZE
2020-09	1:500	A1

BRĖŽINIO STATUSAS / DRAWING STATUS

PATEIKTA TVIRTINIMUI
ISSUED FOR APPROVAL

KVAL. PATV. DOK. NR. / QUALIF. DOC. NUM.		V. PAVARDĖ / NAME	PARAŠAS / SIGNATURE
1GKV-942	SPDV / DL	V. SAKALAUSKAS	E-PARAŠAS / E-SIGNED

BRĖŽINIO PAVADINIMAS / DRAWING NAME

TOPOGRAFIJOS PLANAS / TOPOGRAPHICAL PLAN

LT / EN

PROJEKTO KODAS / PROJECT CODE			VIETA/ LOCATION ŽEIMIAI-ŠĖTA			PROJEKTO DALIES KODAS / DISCIPLINE CODE		
PROJEKTO ID PROJECT ID	LINIJOS ID SECTION ID	RUOŽO ID SUB-SEC. ID	KONSTR. K. VOL. / SYST.	ZONA ZONE	VIETA LOCATION	RBR KODAS RBR CODE	PROJ. DAL. K. LOCAL CODE	PROJ. ETAPAS PROJ. STAGE
RBDTD-LT	DS1	DPS3	ZZZZ	ZZ	ZZZZ	SUR	BD	TP / MD

BRĖŽINIO ŽYMUO / DRAWING MARK:
RBDTDLTDS1DPS3-XX_B-01
RBDTD-LT-DS1-DPS3_IDO_ZZZZ-ZZ_ZZZZ_D2_SUR-BD_MD_00001

LAIDA REVISION: 003

LAPŲ NUMERACIJA / SHEET NUMBER: 84 of 120

A1 (594x841)



LAIDA / REVISIONS					
Nr/No	Data / Date	Aprašymas / Description	PIA / PM	SPV / DM	SPDV / DL
001	2020-09		ERI	-	VS
002	2020-12	TOPOGRAFIJOS PATIKSLINIMAS / TOPOGRAPHY UPDATE	ERI	-	VS
003	2021-04	TOPOGRAFIJOS PATIKSLINIMAS / TOPOGRAPHY UPDATE	ERI	-	VS

ŠIS DOKUMENTAS YRA PASIRAŠYTAS SAUGIU ELEKTRONINIU PARAŠU IR TURI LAIKO ŽYMĄ / THIS DOCUMENT IS SIGNED ELECTRONICALLY WITH A SAFE ELECTRONIC SIGNATURE AND CONTAINS A TIME STAMP

Co-financed by the Connecting Europe Facility of the European Union

PROJEKTAS / PROJECT

SUTARTIES Nr. / CONTRACT NO. LT 2019.0403 No. 8.1/2019-03

PROJEKTO Nr. / PROJECT NO. RBDTDLTDS1DPS3-XX

Rail Baltica

„NAUJO RUOŽO IŠ KAUNO Į RAMYGALĄ STATYBOS PROJEKTAVIMO IR PROJEKTO VYKDYMO PRIEŽIŪROS PASLAUGOS" (2019-04-03 NR. 8.1/2019-03), RUOŽO ŽEIMIAI-ŠETA (DPS3), JONAVOS RAJ. SAV., INŽINERINIAI TOPOGRAFINIAI (GEODEZINIAI) TYRINĖJIMAI

"DESIGN AND DESIGN SUPERVISION SERVICES FOR THE CONSTRUCTION OF THE NEW LINE FROM KAUNAS TO RAMYGALA" (8.1/2019-03), SECTION ŽEIMIAI-ŠETA (DPS3), JONAVA DIST. MUN., GEODETIC AND TOPOGRAPHICAL SURVEY

ARCHYVO Nr. / ARCHIVE NO. 19GEL0049

UŽSAKOVAS / CLIENT

RB Rail AS Lietuvos filialas
Gedimino pr. 20
Vilnius
LT-01103
Reg. No. 304430116

STATYTOJAS / BUILDER

AB „LTG Infra"
Geležinkelio g. 2
Vilnius
LT-02100
Reg. No. 305202934

PROJEKTUOTOJAS / CONSULTANT

ĮMONĖ, KVALIF. DOK. Nr / COMPANY, QUALIF. DOC. No.

IDOM
9102

SUBRANGOVAS / SUB-CONTR.

KELPROJEKTAS

DATA / DATE: 2020-09

MASTELIS / SCALE: 1:500

LAPO DYDIS / PAPER SIZE: A1

BRĖŽINIO STATUSAS / DRAWING STATUS
PATEIKTA TVIRTINIMUI
ISSUED FOR APPROVAL

KVAL. PATV. DOK. NR. / QUALIF. DOC. NUM.		V. PAVARDĖ / NAME	PARAŠAS / SIGNATURE
1GKV-942	SPDV / DL	V. SAKALAUSKAS	E-PARAŠAS / E-SIGNED

BRĖŽINIO PAVADINIMAS / DRAWING NAME

TOPOGRAFIJOS PLANAS / TOPOGRAPHICAL PLAN

LT / EN

PROJEKTO KODAS / PROJECT CODE			VIETA/ LOCATION ŽEIMIAI-ŠETA			PROJEKTO DALIES KODAS / DISCIPLINE CODE		PROJ. ETAPAS PROJ. STAGE
PROJEKTO ID PROJECT ID	LINIJOS ID SECTION ID	RUOŽO ID SUB-SEC. ID	KONSTR. K. VOL. / SYST.	ZONA ZONE	VIETA LOCATION	RBR KODAS RBR CODE	PROJ. DAL. K. LOCAL CODE	TP / MD
RBDTD-LT	DS1	DPS3	ZZZZ	ZZ	ZZZZ	SUR	BD	LAIDA REVISION

BRĖŽINIO ŽYMUO / DRAWING MARK:
RBDTDLTDS1DPS3-XX_B-01
RBDTD-LT-DS1-DPS3_IDO_ZZZZ-ZZ_ZZZZ_D2_SUR-BD_MD_00001

003

LAPŲ NUMERACIJA / SHEET NUMBER: 85 of 120

A1 (594x841)

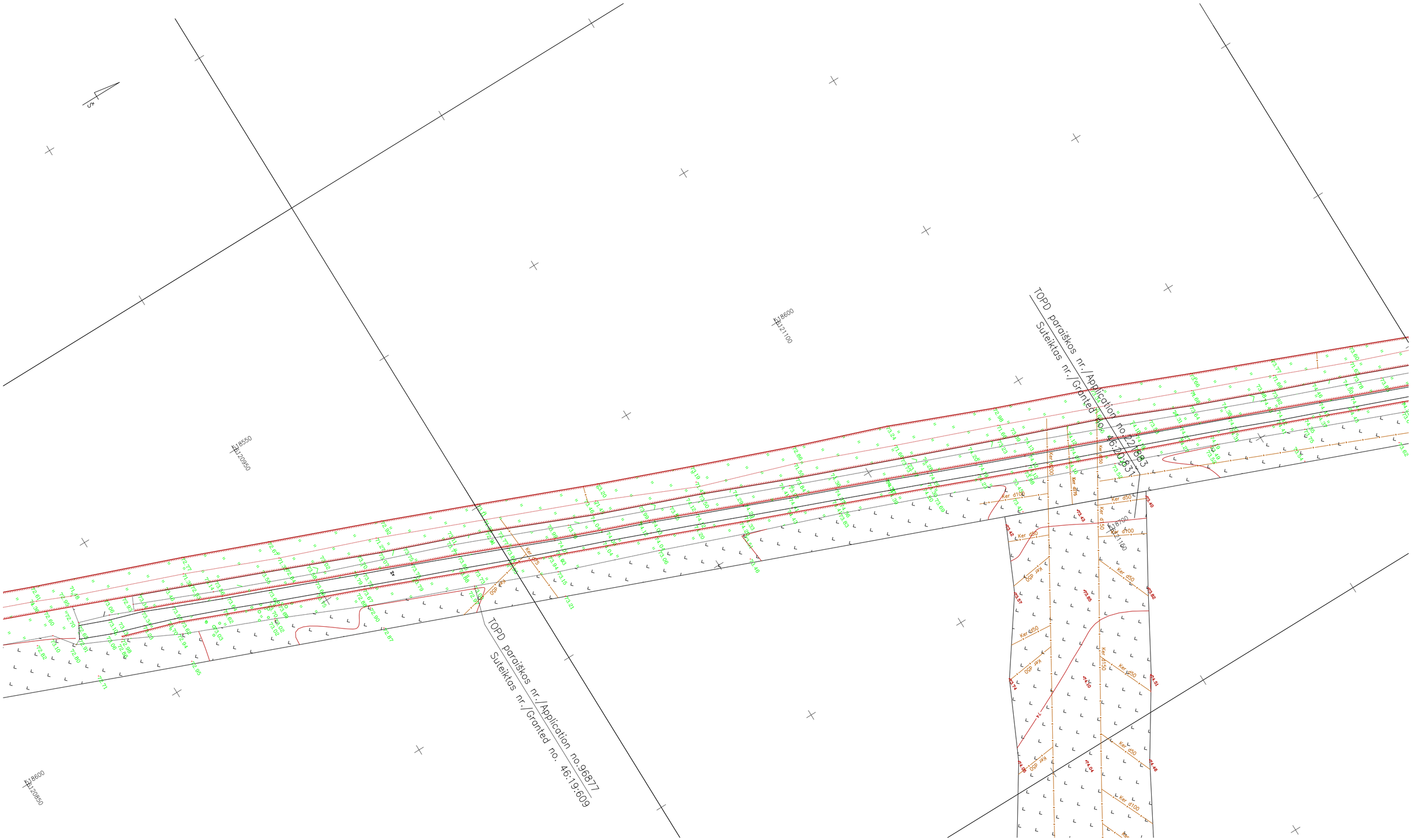

LAIDA / REVISIONS					
Nr/No	Data / Date	Aprašymas / Description	PIA / PM	SPV / DM	SPDV / DL
001	2020-09		ERI	-	VS
002	2020-12	TOPOGRAFIJOS PATIKSLINIMAS / TOPOGRAPHY UPDATE	ERI	-	VS
003	2021-04	TOPOGRAFIJOS PATIKSLINIMAS / TOPOGRAPHY UPDATE	ERI	-	VS

ŠIS DOKUMENTAS YRA PASIRAŠYTAS SAUGIU ELEKTRONINIU PARAŠU IR TURI LAIKO ŽYMĄ /
THIS DOCUMENT IS SIGNED ELECTRONICALLY WITH A SAFE ELECTRONIC SIGNATURE AND CONTAINS A TIME STAMP

Co-financed by the Connecting Europe Facility of the European Union

PROJEKTAS / PROJECT
SUTARTIES Nr. / CONTRACT NO. LT 2019.0403 No. 8.1/2019-03
PROJEKTO Nr. / PROJECT NO. RBDTDLTDS1DPS3-XX

Rail Baltica

„NAUJO RUOŽO IŠ KAUNO Į RAMYGALĄ STATYBOS PROJEKTAVIMO IR PROJEKTO VYKDYMO PRIEŽIŪROS PASLAUGOS" (2019-04-03 NR. 8.1/2019-03), RUOŽO ŽEIMIAI-ŠĖTA (DPS3), JONAVOS RAJ. SAV., INŽINERINIAI TOPOGRAFINIAI (GEODEZINIAI) TYRINĖJIMAI

"DESIGN AND DESIGN SUPERVISION SERVICES FOR THE CONSTRUCTION OF THE NEW LINE FROM KAUNAS TO RAMYGALA" (8.1/2019-03), SECTION ŽEIMIAI-ŠĖTA (DPS3), JONAVA DIST. MUN., GEODETIC AND TOPOGRAPHICAL SURVEY

ARCHYVO Nr. / ARCHIVE NO. 19GEL0049

UŽSAKOVAS / CLIENT	PROJEKTUOTOJAS / CONSULTANT
RB Rail AS Lietuvos filialas Gedimino pr. 20 Vilnius LT-01103 Reg. No. 304430116	ĮMONĖ, KVALIF. DOK. Nr / COMPANY, QUALIF. DOC. No. IDOM 9102
STATYTOJAS / BUILDER	SUBRANGOVAS / SUB-CONTR.
AB „LTG Infra" Geležinkelio g. 2 Vilnius LT-02100 Reg. No. 305202934	KELPROJEKTAS

DATA / DATE	MASTELIS / SCALE	LAPO DYDIS / PAPER SIZE
2020-09	1:500	A1

BRĖŽINIO STATUSAS / DRAWING STATUS
PATEIKTA TVIRTINIMUI
ISSUED FOR APPROVAL

KVAL. PATV. DOK. NR. / QUALIF. DOC. NUM.		V. PAVARDĖ / NAME	PARAŠAS / SIGNATURE
1GKV-942	SPDV / DL	V. SAKALAUSKAS	E-PARAŠAS / E-SIGNED

BRĖŽINIO PAVADINIMAS / DRAWING NAME

TOPOGRAFIJOS PLANAS / TOPOGRAPHICAL PLAN

LT / EN

PROJEKTO KODAS / PROJECT CODE			VIETA/ LOCATION ŽEIMIAI-ŠĖTA			PROJEKTO DALIES KODAS / DISCIPLINE CODE		
PROJEKTO ID PROJECT ID	LINIJOS ID SECTION ID	RUOŽO ID SUB-SEC. ID	KONSTR. K. VOL. / SYST.	ZONA ZONE	VIETA LOCATION	RBR KODAS RBR CODE	PROJ. DAL. K. LOCAL CODE	PROJ. ETAPAS PROJ. STAGE
RBDTD-LT	DS1	DPS3	ZZZZ	ZZ	ZZZZ	SUR	BD	TP / MD

BRĖŽINIO ŽYMUO / DRAWING MARK:
RBDTDLTDS1DPS3-XX_B-01
RBDTD-LT-DS1-DPS3_IDO_ZZZZ-ZZ_ZZZZ_D2_SUR-BD_MD_00001

LAIDA REVISION: 003

LAPŲ NUMERACIJA / SHEET NUMBER: 86 of 120

A1 (594x841)

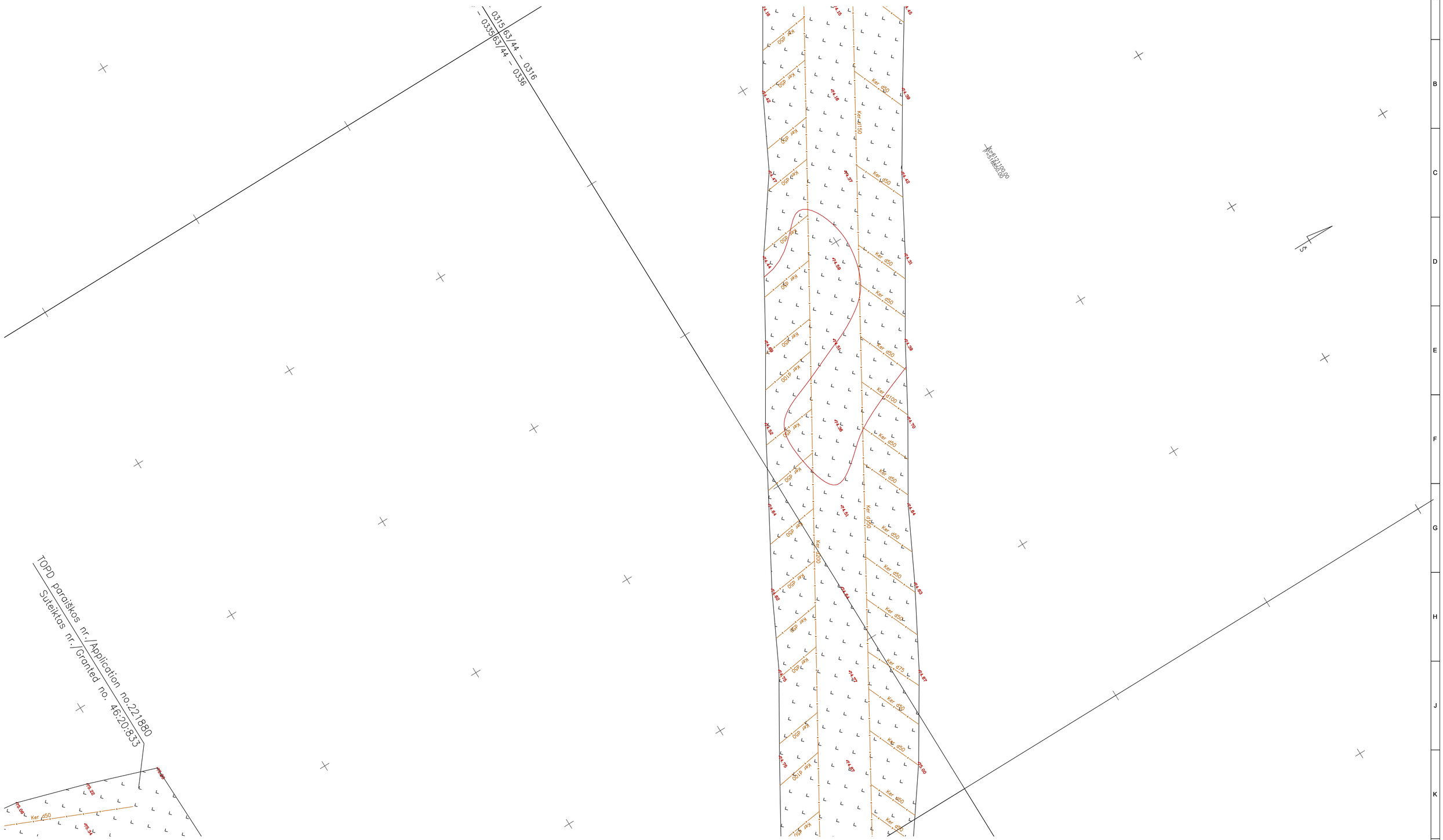

LAIDA / REVISIONS					
Nr/No	Data / Date	Aprašymas / Description	PIA / PM	SPV / DM	SPDV / DL
001	2020-09		ERI	-	VS
002	2020-12	TOPOGRAFIJOS PATIKSLINIMAS / TOPOGRAPHY UPDATE	ERI	-	VS
003	2021-04	TOPOGRAFIJOS PATIKSLINIMAS / TOPOGRAPHY UPDATE	ERI	-	VS

ŠIS DOKUMENTAS YRA PASIRAŠYTAS SAUGIU ELEKTRONINIU PARAŠU IR TURI LAIKO ŽYMĄ / THIS DOCUMENT IS SIGNED ELECTRONICALLY WITH A SAFE ELECTRONIC SIGNATURE AND CONTAINS A TIME STAMP

Co-financed by the Connecting Europe Facility of the European Union

PROJEKTAS / PROJECT

SUTARTIES Nr. / CONTRACT NO. LT 2019.0403 No. 8.1/2019-03
PROJEKTO Nr. / PROJECT NO. RBDTDLTDS1DPS3-XX

Rail Baltica

„NAUJO RUOŽO IŠ KAUNO Į RAMYGALĄ STATYBOS PROJEKTAVIMO IR PROJEKTO VYKDYMO PRIEŽIŪROS PASLAUGOS" (2019-04-03 NR. 8.1/2019-03), RUOŽO ŽEIMIAI-ŠĖTA (DPS3), JONAVOS RAJ. SAV., INŽINERINIAI TOPOGRAFINIAI (GEODEZINIAI) TYRINĖJIMAI

"DESIGN AND DESIGN SUPERVISION SERVICES FOR THE CONSTRUCTION OF THE NEW LINE FROM KAUNAS TO RAMYGALA" (8.1/2019-03), SECTION ŽEIMIAI-ŠĖTA (DPS3), JONAVA DIST. MUN., GEODETIC AND TOPOGRAPHICAL SURVEY

ARCHYVO Nr. / ARCHIVE NO. 19GEL0049

UŽSAKOVAS / CLIENT	PROJEKTUOTOJAS / CONSULTANT
RB Rail AS Lietuvos filialas Gedimino pr. 20 Vilnius LT-01103 Reg. No. 304430116	ĮMONĖ, KVALIF. DOK. Nr / COMPANY, QUALIF. DOC. No. IDOM 9102
STATYTOJAS / BUILDER	SUBRANGOVAS / SUB-CONTR.
AB „LTG Infra" Geležinkelio g. 2 Vilnius LT-02100 Reg. No. 305202934	KELPROJEKTAS

DATA / DATE: 2020-09 | MASTELIS / SCALE: 1:500 | LAPO DYDIS / PAPER SIZE: A1

BRĖŽINIO STATUSAS / DRAWING STATUS: PATEIKTA TVIRTINIMUI / ISSUED FOR APPROVAL

KVAL. PATV. DOK. NR. / QUALIF. DOC. NUM.		V. PAVARDĖ / NAME	PARAŠAS / SIGNATURE
1GKV-942	SPDV / DL	V. SAKALAUSKAS	E-PARAŠAS / E-SIGNED

BRĖŽINIO PAVADINIMAS / DRAWING NAME: TOPOGRAFIJOS PLANAS / TOPOGRAPHICAL PLAN

LT / EN

PROJEKTO KODAS / PROJECT CODE			VIETA/ LOCATION		ŽEIMIAI-ŠĖTA	PROJEKTO DALIES KODAS / DISCIPLINE CODE	
PROJEKTO ID PROJECT ID	LINIJOS ID SECTION ID	RUOŽO ID SUB-SEC. ID	KONSTR. K. VOL. / SYST.	ZONA ZONE	VIETA LOCATION	RBR KODAS RBR CODE	PROJ. DAL. K. LOCAL CODE	PROJ. ETAPAS PROJ. STAGE
RBDTD-LT	DS1	DPS3	ZZZZ	ZZ	ZZZZ	SUR	BD	TP / MD

BRĖŽINIO ŽYMUO / DRAWING MARK: RBDTDLTDS1DPS3-XX_B-01
RBDTD-LT-DS1-DPS3_IDO_ZZZZ-ZZ_ZZZZ_D2_SUR-BD_MD_00001

LAIDA REVISION: 003

LAPŲ NUMERACIJA / SHEET NUMBER: 87 of 120

A1 (594x841)

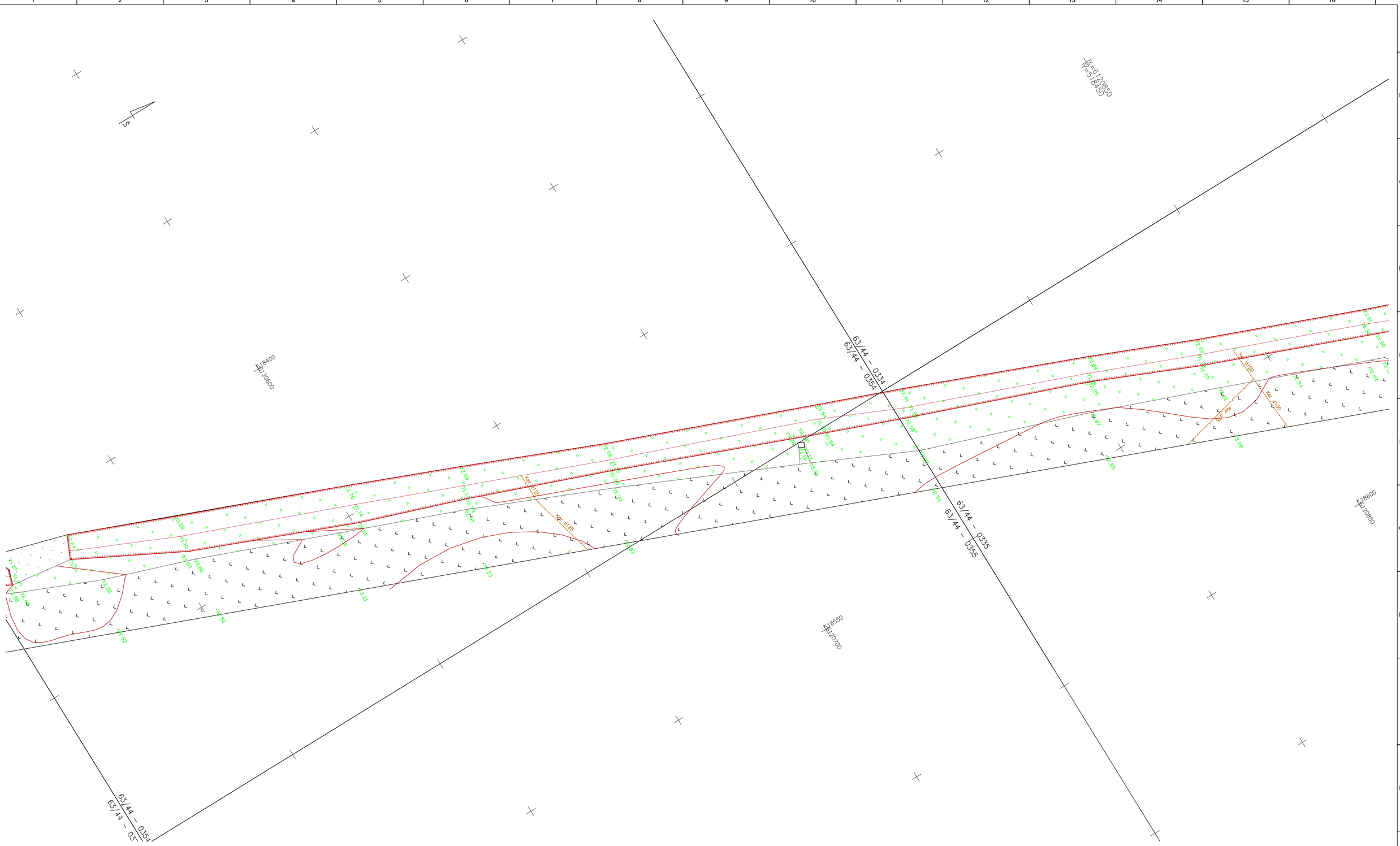

LAIDA / REVISIONS					
Nr/No	Data / Date	Aprašymas / Description	PIA / PM	SPV / DM	SPDV / DL
001	2020-09		ERI	-	VS
002	2020-12	TOPOGRAFIJOS PATIKSLINIMAS / TOPOGRAPHY UPDATE	ERI	-	VS
003	2021-04	TOPOGRAFIJOS PATIKSLINIMAS / TOPOGRAPHY UPDATE	ERI	-	VS

ŠIS DOKUMENTAS YRA PASIRAŠYTAS SAUGIU ELEKTRONINIU PARAŠU IR TURI LAIKO ŽYMĄ / THIS DOCUMENT IS SIGNED ELECTRONICALLY WITH A SAFE ELECTRONIC SIGNATURE AND CONTAINS A TIME STAMP

Co-financed by the Connecting Europe Facility of the European Union

PROJEKTAS / PROJECT

SUTARTIES Nr. / CONTRACT NO. LT 2019.0403 No. 8.1/2019-03

PROJEKTO Nr. / PROJECT NO. RBDTDLTDS1DPS3-XX

Rail Baltica

„NAUJO RUOŽO IŠ KAUNO Į RAMYGALĄ STATYBOS PROJEKTAVIMO IR PROJEKTO VYKDYMO PRIEŽIŪROS PASLAUGOS" (2019-04-03 NR. 8.1/2019-03), RUOŽO ŽEIMIAI-ŠĖTA (DPS3), JONAVOS RAJ. SAV., INŽINERINIAI TOPOGRAFINIAI (GEODEZINIAI) TYRINĖJIMAI

"DESIGN AND DESIGN SUPERVISION SERVICES FOR THE CONSTRUCTION OF THE NEW LINE FROM KAUNAS TO RAMYGALA" (8.1/2019-03), SECTION ŽEIMIAI-ŠĖTA (DPS3), JONAVA DIST. MUN., GEODETIC AND TOPOGRAPHICAL SURVEY

ARCHYVO Nr. / ARCHIVE NO. 19GEL0049

UŽSAKOVAS / CLIENT	PROJEKTUOTOJAS / CONSULTANT
RB Rail AS Lietuvos filialas Gedimino pr. 20 Vilnius LT-01103 Reg. No. 304430116	ĮMONĖ, KVALIF. DOK. Nr / COMPANY, QUALIF. DOC. No. IDOM 9102
STATYTOJAS / BUILDER	SUBRANGOVAS / SUB-CONTR.
AB „LTG Infra" Geležinkelio g. 2 Vilnius LT-02100 Reg. No. 305202934	KELPROJEKTAS

DATA / DATE	MASTELIS / SCALE	LAPO DYDIS / PAPER SIZE
2020-09	1:500	A1

BRĖŽINIO STATUSAS / DRAWING STATUS
PATEIKTA TVIRTINIMUI
ISSUED FOR APPROVAL

KVAL. PATV. DOK. NR. / QUALIF. DOC. NUM.		V. PAVARDĖ / NAME	PARAŠAS / SIGNATURE
1GKV-942	SPDV / DL	V. SAKALAUSKAS	E-PARAŠAS / E-SIGNED

BRĖŽINIO PAVADINIMAS / DRAWING NAME

TOPOGRAFIJOS PLANAS / TOPOGRAPHICAL PLAN

LT / EN

PROJEKTO KODAS / PROJECT CODE			VIETA/ LOCATION ŽEIMIAI-ŠĖTA			PROJEKTO DALIES KODAS / DISCIPLINE CODE		
PROJEKTO ID PROJECT ID	LINIJOS ID SECTION ID	RUOŽO ID SUB-SEC. ID	KONSTR. K. VOL. / SYST.	ZONA ZONE	VIETA LOCATION	RBR KODAS RBR CODE	PROJ. DAL. K. LOCAL CODE	PROJ. ETAPAS PROJ. STAGE
RBDTD-LT	DS1	DPS3	ZZZZ	ZZ	ZZZZ	SUR	BD	TP / MD

BRĖŽINIO ŽYMUO / DRAWING MARK:
RBDTDLTDS1DPS3-XX_B-01
RBDTD-LT-DS1-DPS3_IDO_ZZZZ-ZZ_ZZZZ_D2_SUR-BD_MD_00001

LAIDA REVISION: 003

LAPŲ NUMERACIJA / SHEET NUMBER: 88 of 120

A1 (594x841)

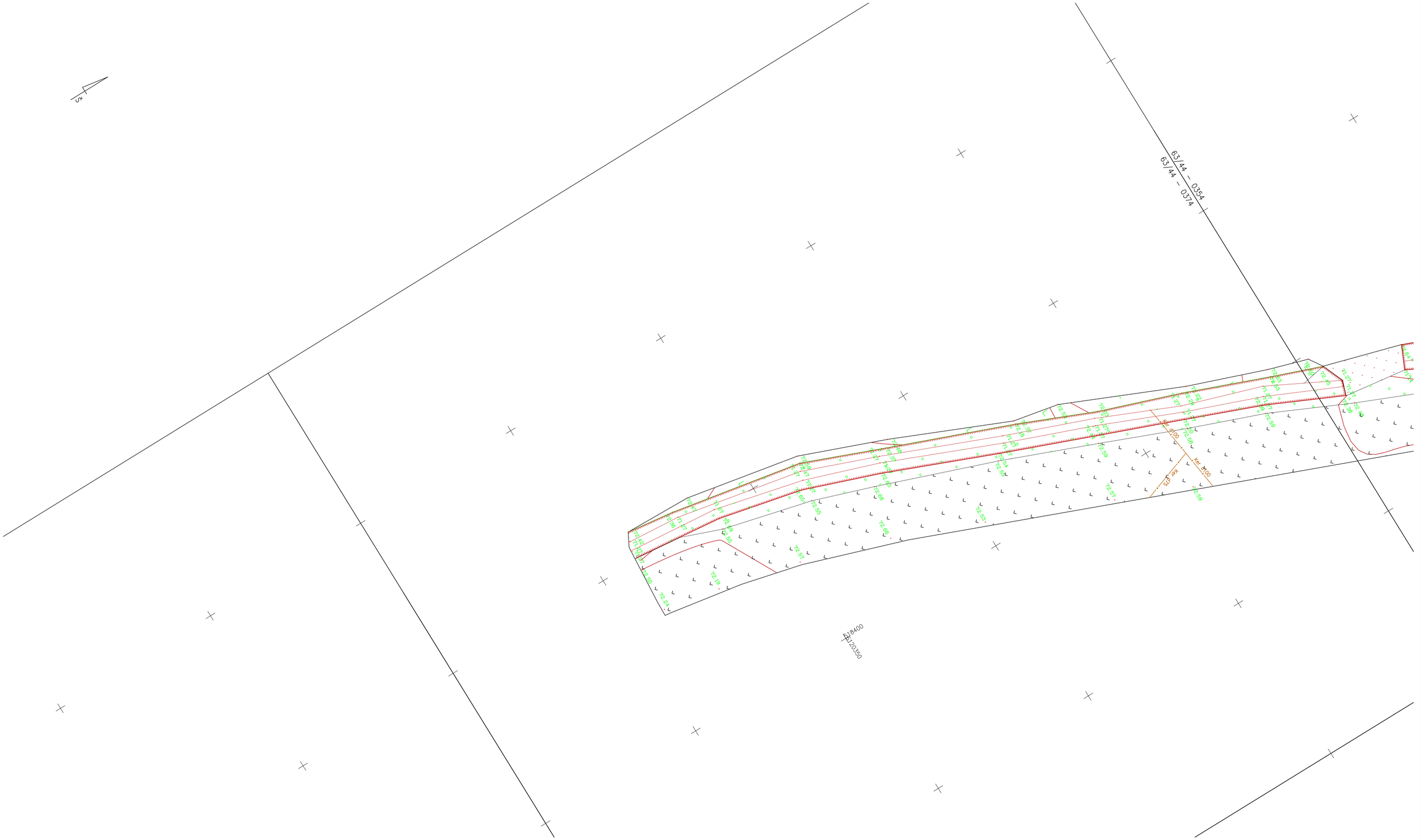

LAIDA / REVISIONS					
Nr/No	Data / Date	Aprašymas / Description	PIA / PM	SPV / DM	SPDV / DL
001	2020-09		ERI	-	VS
002	2020-12	TOPOGRAFIJOS PATIKSLINIMAS / TOPOGRAPHY UPDATE	ERI	-	VS
003	2021-04	TOPOGRAFIJOS PATIKSLINIMAS / TOPOGRAPHY UPDATE	ERI	-	VS

ŠIS DOKUMENTAS YRA PASIRAŠYTAS SAUGIU ELEKTRONINIU PARAŠU IR TURI LAIKO ŽYMĄ / THIS DOCUMENT IS SIGNED ELECTRONICALLY WITH A SAFE ELECTRONIC SIGNATURE AND CONTAINS A TIME STAMP

Co-financed by the Connecting Europe Facility of the European Union

PROJEKTAS / PROJECT

SUTARTIES Nr. / CONTRACT NO. LT 2019.0403 No. 8.1/2019-03
PROJEKTO Nr. / PROJECT NO. RBDTDLTDS1DPS3-XX

Rail Baltica

„NAUJO RUOŽO IŠ KAUNO Į RAMYGALĄ STATYBOS PROJEKTAVIMO IR PROJEKTO VYKDYMO PRIEŽIŪROS PASLAUGOS" (2019-04-03 NR. 8.1/2019-03), RUOŽO ŽEIMIAI-ŠĖTA (DPS3), JONAVOS RAJ. SAV., INŽINERINIAI TOPOGRAFINIAI (GEODEZINIAI) TYRINĖJIMAI

"DESIGN AND DESIGN SUPERVISION SERVICES FOR THE CONSTRUCTION OF THE NEW LINE FROM KAUNAS TO RAMYGALA" (8.1/2019-03), SECTION ŽEIMIAI-ŠĖTA (DPS3), JONAVA DIST. MUN., GEODETIC AND TOPOGRAPHICAL SURVEY

ARCHYVO Nr. / ARCHIVE NO. 19GEL0049

UŽSAKOVAS / CLIENT

RB Rail AS Lietuvos filialas
Gedimino pr. 20
Vilnius
LT-01103
Reg. No. 304430116

PROJEKTUOTOJAS / CONSULTANT

ĮMONĖ, KVALIF. DOK. Nr / COMPANY, QUALIF. DOC. No.

IDOM
9102

STATYTOJAS / BUILDER

AB „LTG Infra"
Geležinkelio g. 2
Vilnius
LT-02100
Reg. No. 305202934

SUBRANGOVAS / SUB-CONTR.

KELPROJEKTAS

DATA / DATE: 2020-09

MASTELIS / SCALE: 1:500

LAPO DYDIS / PAPER SIZE: A1

BRĖŽINIO STATUSAS / DRAWING STATUS
PATEIKTA TVIRTINIMUI
ISSUED FOR APPROVAL

KVAL. PATV. DOK. NR. / QUALIF. DOC. NUM.		V. PAVARDĖ / NAME	PARAŠAS / SIGNATURE
1GKV-942	SPDV / DL	V. SAKALAUSKAS	E-PARAŠAS / E-SIGNED

BRĖŽINIO PAVADINIMAS / DRAWING NAME

TOPOGRAFIJOS PLANAS / TOPOGRAPHICAL PLAN

LT / EN

PROJEKTO KODAS / PROJECT CODE			VIETA/ LOCATION ŽEIMIAI-ŠĖTA			PROJEKTO DALIES KODAS / DISCIPLINE CODE		
PROJEKTO ID PROJECT ID	LINIJOS ID SECTION ID	RUOŽO ID SUB-SEC. ID	KONSTR. K. VOL. / SYST.	ZONA ZONE	VIETA LOCATION	RBR KODAS RBR CODE	PROJ. DAL. K. LOCAL CODE	PROJ. ETAPAS PROJ. STAGE
RBDTD-LT	DS1	DPS3	ZZZZ	ZZ	ZZZZ	SUR	BD	TP / MD

BRĖŽINIO ŽYMUO / DRAWING MARK:
RBDTDLTDS1DPS3-XX_B-01
RBDTD-LT-DS1-DPS3_IDO_ZZZZ-ZZ_ZZZZ_D2_SUR-BD_MD_00001

LAIDA REVISION: 003

LAPŲ NUMERACIJA / SHEET NUMBER: 89 of 120

A1 (594x841)

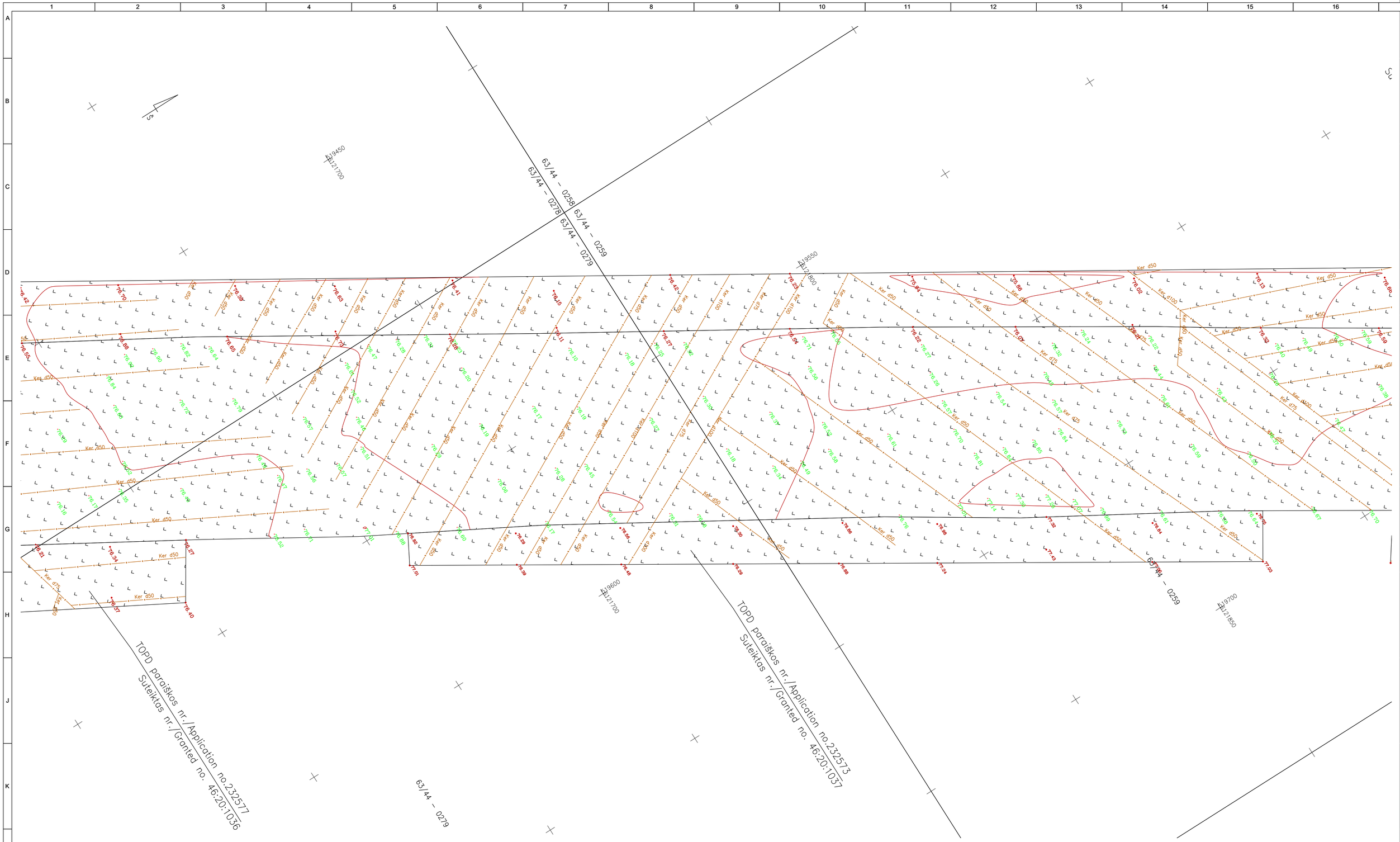

LAIDA / REVISIONS					
Nr/No	Data / Date	Aprašymas / Description	PIA / PM	SPV / DM	SPDV / DL
001	2020-09		ERI	-	VS
002	2020-12	TOPOGRAFIJOS PATIKSLINIMAS / TOPOGRAPHY UPDATE	ERI	-	VS
003	2021-04	TOPOGRAFIJOS PATIKSLINIMAS / TOPOGRAPHY UPDATE	ERI	-	VS

ŠIS DOKUMENTAS YRA PASIRAŠYTAS SAUGIU ELEKTRONINIU PARAŠU IR TURI LAIKO ŽYMĄ / THIS DOCUMENT IS SIGNED ELECTRONICALLY WITH A SAFE ELECTRONIC SIGNATURE AND CONTAINS A TIME STAMP

Co-financed by the Connecting Europe Facility of the European Union

PROJEKTAS / PROJECT

SUTARTIES Nr. / CONTRACT NO. LT 2019.0403 No. 8.1/2019-03

PROJEKTO Nr. / PROJECT NO. RBDTDLTDS1DPS3-XX

Rail Baltica

„NAUJO RUOŽO IŠ KAUNO Į RAMYGALĄ STATYBOS PROJEKTAVIMO IR PROJEKTO VYKDYMO PRIEŽIŪROS PASLAUGOS" (2019-04-03 NR. 8.1/2019-03), RUOŽO ŽEIMIAI-ŠĖTA (DPS3), JONAVOS RAJ. SAV., INŽINERINIAI TOPOGRAFINIAI (GEODEZINIAI) TYRINĖJIMAI

"DESIGN AND DESIGN SUPERVISION SERVICES FOR THE CONSTRUCTION OF THE NEW LINE FROM KAUNAS TO RAMYGALA" (8.1/2019-03), SECTION ŽEIMIAI-ŠĖTA (DPS3), JONAVA DIST. MUN., GEODETIC AND TOPOGRAPHICAL SURVEY

ARCHYVO Nr. / ARCHIVE NO. 19GEL0049

UŽSAKOVAS / CLIENT

RB Rail AS Lietuvos filialas
Gedimino pr. 20
Vilnius
LT-01103
Reg. No. 304430116

STATYTOJAS / BUILDER

AB „LTG Infra"
Geležinkelio g. 2
Vilnius
LT-02100
Reg. No. 305202934

PROJEKTUOTOJAS / CONSULTANT

ĮMONĖ, KVALIF. DOK. Nr / COMPANY, QUALIF. DOC. No.

IDOM
9102

SUBRANGOVAS / SUB-CONTR.

KELPROJEKTAS

DATA / DATE	MASTELIS / SCALE	LAPO DYDIS / PAPER SIZE
2020-09	1:500	A1

BRĖŽINIO STATUSAS / DRAWING STATUS
PATEIKTA TVIRTINIMUI
ISSUED FOR APPROVAL

KVAL. PATV. DOK. NR. / QUALIF. DOC. NUM.		V. PAVARDĖ / NAME	PARAŠAS / SIGNATURE
1GKV-942	SPDV / DL	V. SAKALAUSKAS	E-PARAŠAS / E-SIGNED

BRĖŽINIO PAVADINIMAS / DRAWING NAME

TOPOGRAFIJOS PLANAS / TOPOGRAPHICAL PLAN

LT / EN

PROJEKTO KODAS / PROJECT CODE			VIETA/ LOCATION ŽEIMIAI-ŠĖTA			PROJEKTO DALIES KODAS / DISCIPLINE CODE		
PROJEKTO ID PROJECT ID	LINIJOS ID SECTION ID	RUOŽO ID SUB-SEC. ID	KONSTR. K. VOL. / SYST.	ZONA ZONE	VIETA LOCATION	RBR KODAS RBR CODE	PROJ. DAL. K. LOCAL CODE	PROJ. ETAPAS PROJ. STAGE
RBDTD-LT	DS1	DPS3	ZZZZ	ZZ	ZZZZ	SUR	BD	TP / MD

BRĖŽINIO ŽYMUO / DRAWING MARK:
RBDTDLTDS1DPS3-XX_B-01
RBDTD-LT-DS1-DPS3_IDO_ZZZZ-ZZ_ZZZZ_D2_SUR-BD_MD_00001

LAIDA REVISION: 003

LAPŲ NUMERACIJA / SHEET NUMBER: 90 of 120

A1 (594x841)

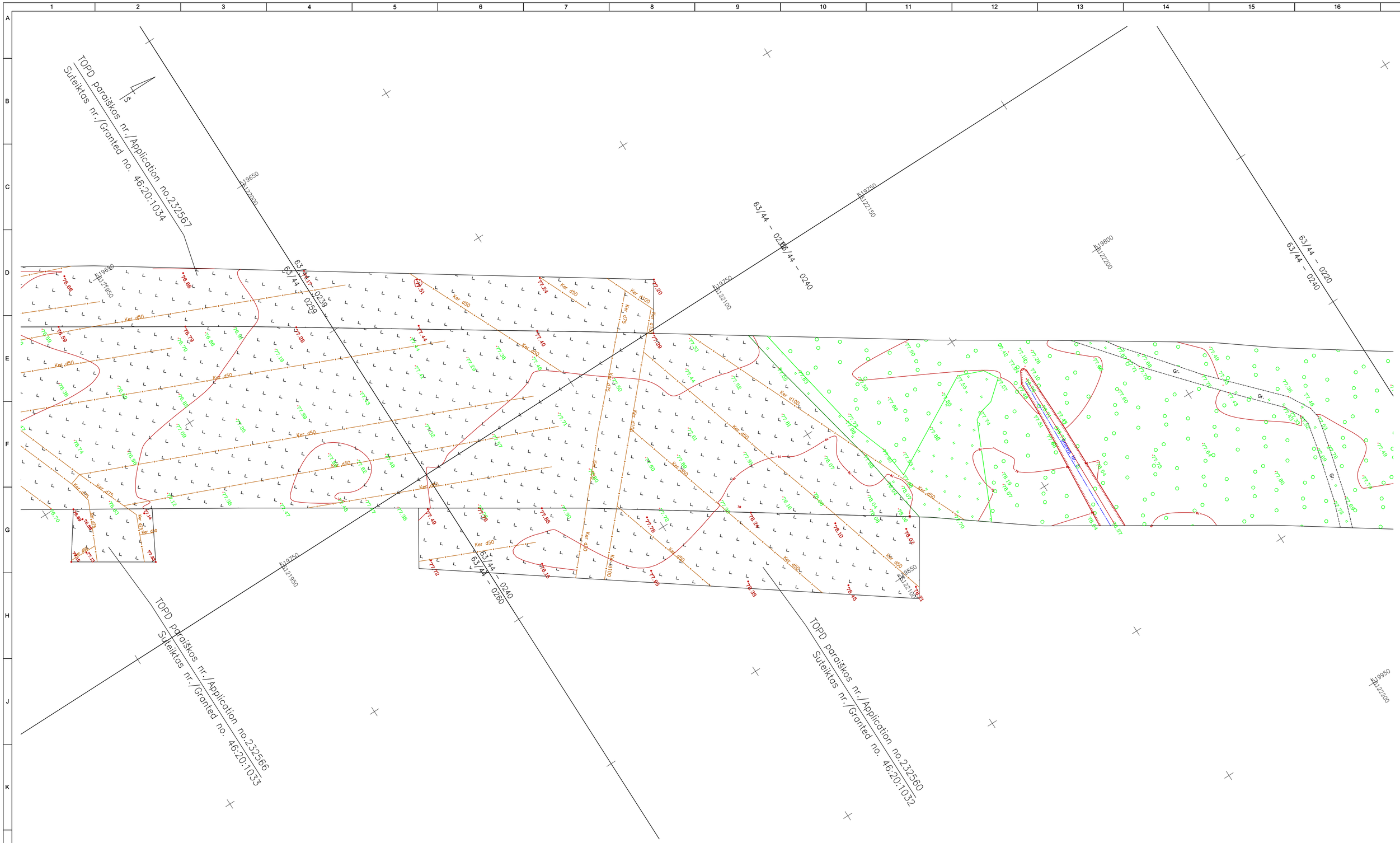

LAIDA / REVISIONS					
Nr/No	Data / Date	Aprašymas / Description	PIA / PM	SPV / DM	SPDV / DL
001	2020-09		ERI	-	VS
002	2020-12	TOPOGRAFIJOS PATIKSLINIMAS / TOPOGRAPHY UPDATE	ERI	-	VS
003	2021-04	TOPOGRAFIJOS PATIKSLINIMAS / TOPOGRAPHY UPDATE	ERI	-	VS

ŠIS DOKUMENTAS YRA PASIRAŠYTAS SAUGIU ELEKTRONINIU PARAŠU IR TURI LAIKO ŽYMĄ / THIS DOCUMENT IS SIGNED ELECTRONICALLY WITH A SAFE ELECTRONIC SIGNATURE AND CONTAINS A TIME STAMP

Co-financed by the Connecting Europe Facility of the European Union

PROJEKTAS / PROJECT

SUTARTIES Nr. / CONTRACT NO. LT 2019.0403 No. 8.1/2019-03

PROJEKTO Nr. / PROJECT NO. RBDTDLTDS1DPS3-XX

Rail Baltica

„NAUJO RUOŽO IŠ KAUNO Į RAMYGALĄ STATYBOS PROJEKTAVIMO IR PROJEKTO VYKDYMO PRIEŽIŪROS PASLAUGOS" (2019-04-03 NR. 8.1/2019-03), RUOŽO ŽEIMIAI-ŠĖTA (DPS3), JONAVOS RAJ. SAV., INŽINERINIAI TOPOGRAFINIAI (GEODEZINIAI) TYRINĖJIMAI

"DESIGN AND DESIGN SUPERVISION SERVICES FOR THE CONSTRUCTION OF THE NEW LINE FROM KAUNAS TO RAMYGALA" (8.1/2019-03), SECTION ŽEIMIAI-ŠĖTA (DPS3), JONAVA DIST. MUN., GEODETIC AND TOPOGRAPHICAL SURVEY

ARCHYVO Nr. / ARCHIVE NO. 19GEL0049

UŽSAKOVAS / CLIENT	PROJEKTUOTOJAS / CONSULTANT
RB Rail AS Lietuvos filialas Gedimino pr. 20 Vilnius LT-01103 Reg. No. 304430116	ĮMONĖ, KVALIF. DOK. Nr / COMPANY, QUALIF. DOC. No. IDOM 9102
STATYTOJAS / BUILDER	SUBRANGOVAS / SUB-CONTR.
AB „LTG Infra" Geležinkelio g. 2 Vilnius LT-02100 Reg. No. 305202934	KELPROJEKTAS

DATA / DATE	MASTELIS / SCALE	LAPO DYDIS / PAPER SIZE
2020-09	1:500	A1

BRĖŽINIO STATUSAS / DRAWING STATUS
PATEIKTA TVIRTINIMUI
ISSUED FOR APPROVAL

KVAL. PATV. DOK. NR. / QUALIF. DOC. NUM.		V. PAVARDĖ / NAME	PARAŠAS / SIGNATURE
1GKV-942	SPDV / DL	V. SAKALAUSKAS	E-PARAŠAS / E-SIGNED

BRĖŽINIO PAVADINIMAS / DRAWING NAME

TOPOGRAFIJOS PLANAS / TOPOGRAPHICAL PLAN

LT / EN

PROJEKTO KODAS / PROJECT CODE			VIETA/ LOCATION ŽEIMIAI-ŠĖTA			PROJEKTO DALIES KODAS / DISCIPLINE CODE		
PROJEKTO ID PROJECT ID	LINIJOS ID SECTION ID	RUOŽO ID SUB-SEC. ID	KONSTR. K. VOL. / SYST.	ZONA ZONE	VIETA LOCATION	RBR KODAS RBR CODE	PROJ. DAL. K. LOCAL CODE	PROJ. ETAPAS PROJ. STAGE
RBDTD-LT	DS1	DPS3	ZZZZ	ZZ	ZZZZ	SUR	BD	TP / MD

BRĖŽINIO ŽYMUO / DRAWING MARK:
RBDTDLTDS1DPS3-XX_B-01
RBDTD-LT-DS1-DPS3_IDO_ZZZZ-ZZ_ZZZZ_D2_SUR-BD_MD_00001

LAIDA REVISION: 003

LAPŲ NUMERACIJA / SHEET NUMBER: 91 of 120

A1 (594x841)

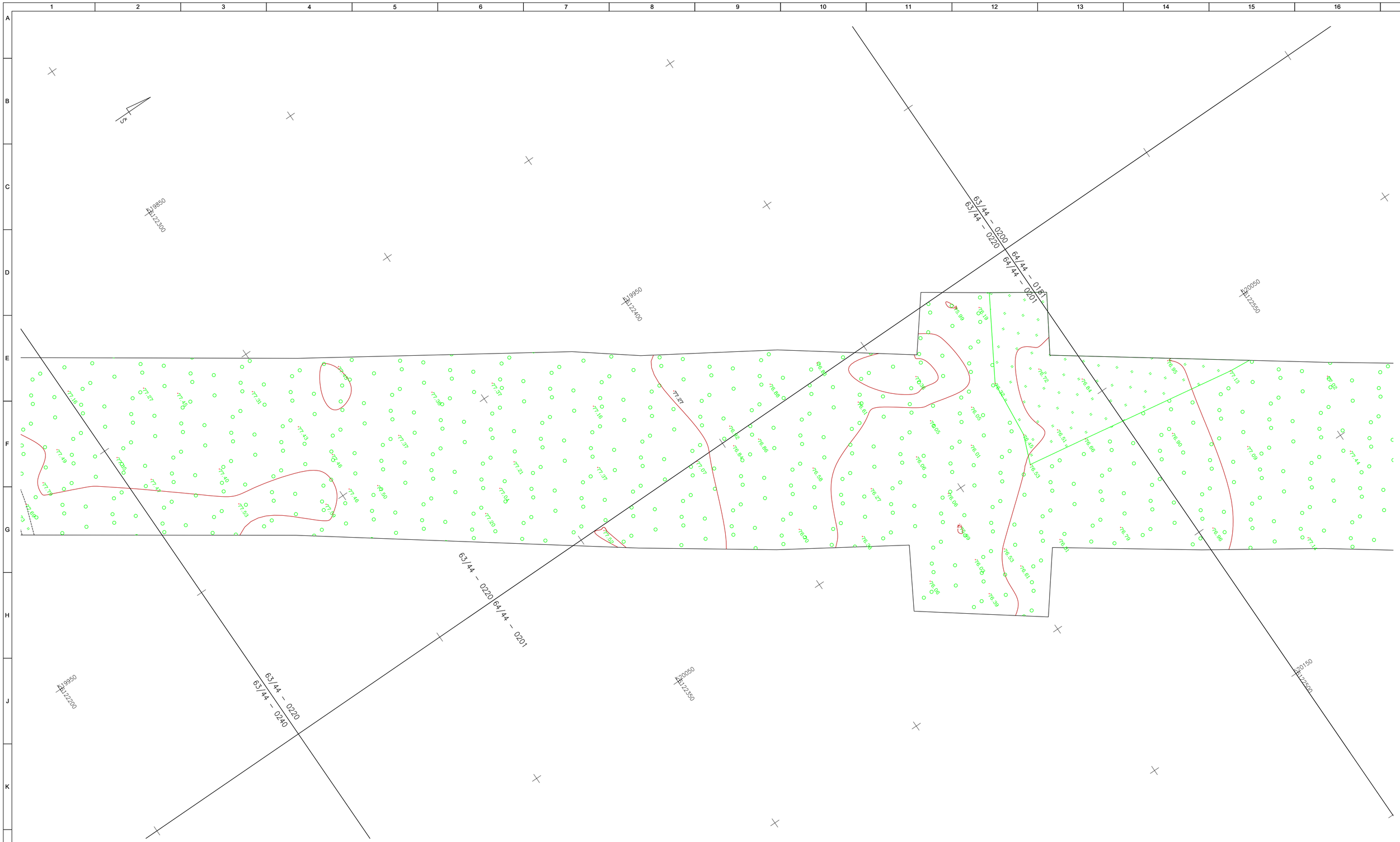

LAIDA / REVISIONS					
Nr/No	Data / Date	Aprašymas / Description	PIA / PM	SPV / DM	SPDV / DL
001	2020-09		ERI	-	VS
002	2020-12	TOPOGRAFIJOS PATIKSLINIMAS / TOPOGRAPHY UPDATE	ERI	-	VS
003	2021-04	TOPOGRAFIJOS PATIKSLINIMAS / TOPOGRAPHY UPDATE	ERI	-	VS

ŠIS DOKUMENTAS YRA PASIRAŠYTAS SAUGIU ELEKTRONINIU PARAŠU IR TURI LAIKO ŽYMĄ / THIS DOCUMENT IS SIGNED ELECTRONICALLY WITH A SAFE ELECTRONIC SIGNATURE AND CONTAINS A TIME STAMP

Co-financed by the Connecting Europe Facility of the European Union

PROJEKTAS / PROJECT

SUTARTIES Nr. / CONTRACT NO. LT 2019.0403 No. 8.1/2019-03

PROJEKTO Nr. / PROJECT NO. RBDTDLTDS1DPS3-XX

Rail Baltica

„NAUJO RUOŽO IŠ KAUNO Į RAMYGALĄ STATYBOS PROJEKTAVIMO IR PROJEKTO VYKDYMO PRIEŽIŪROS PASLAUGOS" (2019-04-03 NR. 8.1/2019-03), RUOŽO ŽEIMIAI-ŠĖTA (DPS3), JONAVOS RAJ. SAV., INŽINERINIAI TOPOGRAFINIAI (GEODEZINIAI) TYRINĖJIMAI

"DESIGN AND DESIGN SUPERVISION SERVICES FOR THE CONSTRUCTION OF THE NEW LINE FROM KAUNAS TO RAMYGALA" (8.1/2019-03), SECTION ŽEIMIAI-ŠĖTA (DPS3), JONAVA DIST. MUN., GEODETIC AND TOPOGRAPHICAL SURVEY

ARCHYVO Nr. / ARCHIVE NO. 19GEL0049

UŽSAKOVAS / CLIENT	PROJEKTUOTOJAS / CONSULTANT
RB Rail AS Lietuvos filialas Gedimino pr. 20 Vilnius LT-01103 Reg. No. 304430116	ĮMONĖ, KVALIF. DOK. Nr / COMPANY, QUALIF. DOC. No. IDOM 9102
STATYTOJAS / BUILDER	SUBRANGOVAS / SUB-CONTR.
AB „LTG Infra" Geležinkelio g. 2 Vilnius LT-02100 Reg. No. 305202934	KELPROJEKTAS

DATA / DATE	MASTELIS / SCALE	LAPO DYDIS / PAPER SIZE
2020-09	1:500	A1

BRĖŽINIO STATUSAS / DRAWING STATUS
PATEIKTA TVIRTINIMUI
ISSUED FOR APPROVAL

KVAL. PATV. DOK. NR. / QUALIF. DOC. NUM.		V. PAVARDĖ / NAME	PARAŠAS / SIGNATURE
1GKV-942	SPDV / DL	V. SAKALAUSKAS	E-PARAŠAS / E-SIGNED

BRĖŽINIO PAVADINIMAS / DRAWING NAME

TOPOGRAFIJOS PLANAS / TOPOGRAPHICAL PLAN

LT / EN

PROJEKTO KODAS / PROJECT CODE			VIETA/ LOCATION ŽEIMIAI-ŠĖTA			PROJEKTO DALIES KODAS / DISCIPLINE CODE		
PROJEKTO ID PROJECT ID	LINIJOS ID SECTION ID	RUOŽO ID SUB-SEC. ID	KONSTR. K. VOL. / SYST.	ZONA ZONE	VIETA LOCATION	RBR KODAS RBR CODE	PROJ. DAL. K. LOCAL CODE	PROJ. ETAPAS PROJ. STAGE
RBDTD-LT	DS1	DPS3	ZZZZ	ZZ	ZZZZ	SUR	BD	TP / MD

BRĖŽINIO ŽYMUO / DRAWING MARK:
RBDTDLTDS1DPS3-XX_B-01
RBDTD-LT-DS1-DPS3_IDO_ZZZZ-ZZ_ZZZZ_D2_SUR-BD_MD_00001

LAIDA REVISION: 003

LAPŲ NUMERACIJA / SHEET NUMBER: 92 of 120

A1 (594x841)

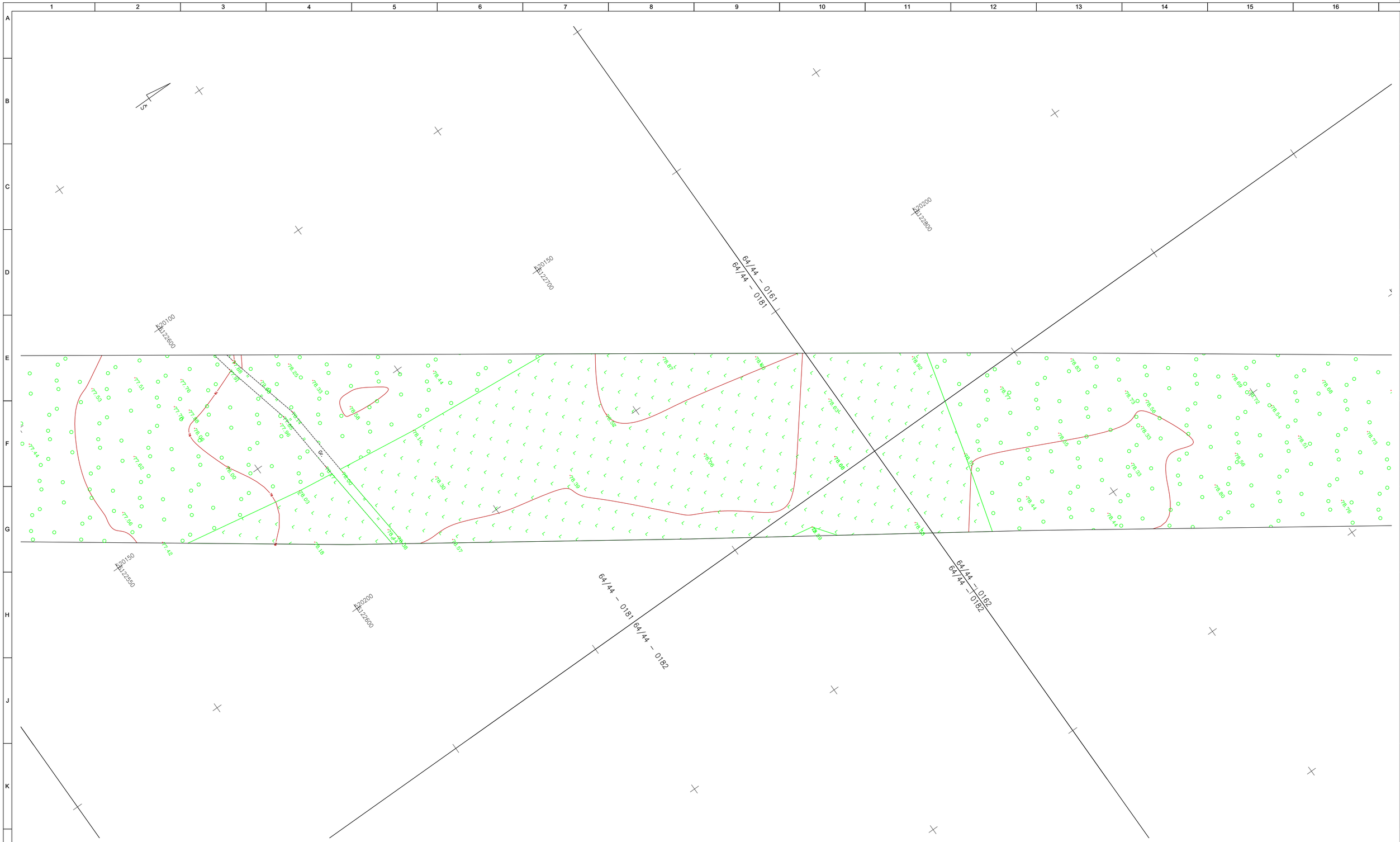

LAIDA / REVISIONS					
Nr/No	Data / Date	Aprašymas / Description	PIA / PM	SPV / DM	SPDV / DL
001	2020-09		ERI	-	VS
002	2020-12	TOPOGRAFIJOS PATIKSLINIMAS / TOPOGRAPHY UPDATE	ERI	-	VS
003	2021-04	TOPOGRAFIJOS PATIKSLINIMAS / TOPOGRAPHY UPDATE	ERI	-	VS

ŠIS DOKUMENTAS YRA PASIRAŠYTAS SAUGIU ELEKTRONINIU PARAŠU IR TURI LAIKO ŽYMĄ / THIS DOCUMENT IS SIGNED ELECTRONICALLY WITH A SAFE ELECTRONIC SIGNATURE AND CONTAINS A TIME STAMP

Co-financed by the Connecting Europe Facility of the European Union

PROJEKTAS / PROJECT

SUTARTIES Nr. / CONTRACT NO. LT 2019.0403 No. 8.1/2019-03

PROJEKTO Nr. / PROJECT NO. RBDTDLTDS1DPS3-XX

Rail Baltica

„NAUJO RUOŽO IŠ KAUNO Į RAMYGALĄ STATYBOS PROJEKTAVIMO IR PROJEKTO VYKDYMO PRIEŽIŪROS PASLAUGOS" (2019-04-03 NR. 8.1/2019-03), RUOŽO ŽEIMIAI-ŠETA (DPS3), JONAVOS RAJ. SAV., INŽINERINIAI TOPOGRAFINIAI (GEODEZINIAI) TYRINĖJIMAI

"DESIGN AND DESIGN SUPERVISION SERVICES FOR THE CONSTRUCTION OF THE NEW LINE FROM KAUNAS TO RAMYGALA" (8.1/2019-03), SECTION ŽEIMIAI-ŠĖTA (DPS3), JONAVA DIST. MUN., GEODETIC AND TOPOGRAPHICAL SURVEY

ARCHYVO Nr. / ARCHIVE NO. 19GEL0049

UŽSAKOVAS / CLIENT

RB Rail AS Lietuvos filialas
Gedimino pr. 20
Vilnius
LT-01103
Reg. No. 304430116

STATYTOJAS / BUILDER

AB „LTG Infra"
Geležinkelio g. 2
Vilnius
LT-02100
Reg. No. 305202934

PROJEKTUOTOJAS / CONSULTANT

ĮMONĖ, KVALIF. DOK. Nr / COMPANY, QUALIF. DOC. No.

IDOM
9102

SUBRANGOVAS / SUB-CONTR.

KELPROJEKTAS

DATA / DATE: 2020-09

MASTELIS / SCALE: 1:500

LAPO DYDIS / PAPER SIZE: A1

BRĖŽINIO STATUSAS / DRAWING STATUS
PATEIKTA TVIRTINIMUI
ISSUED FOR APPROVAL

KVAL. PATV. DOK. NR. / QUALIF. DOC. NUM.		V. PAVARDĖ / NAME	PARAŠAS / SIGNATURE
1GKV-942	SPDV / DL	V. SAKALAUSKAS	E-PARAŠAS / E-SIGNED

BRĖŽINIO PAVADINIMAS / DRAWING NAME

TOPOGRAFIJOS PLANAS / TOPOGRAPHICAL PLAN

LT / EN

PROJEKTO KODAS / PROJECT CODE			VIETA/ LOCATION ŽEIMIAI-ŠĖTA			PROJEKTO DALIES KODAS / DISCIPLINE CODE		
PROJEKTO ID PROJECT ID	LINIJOS ID SECTION ID	RUOŽO ID SUB-SEC. ID	KONSTR. K. VOL. / SYST.	ZONA ZONE	VIETA LOCATION	RBR KODAS RBR CODE	PROJ. DAL. K. LOCAL CODE	PROJ. ETAPAS PROJ. STAGE
RBDTD-LT	DS1	DPS3	ZZZZ	ZZ	ZZZZ	SUR	BD	TP / MD

BRĖŽINIO ŽYMUO / DRAWING MARK:
RBDTDLTDS1DPS3-XX_B-01
RBDTD-LT-DS1-DPS3_IDO_ZZZZ-ZZ_ZZZZ_D2_SUR-BD_MD_00001

LAIDA REVISION: 003

LAPŲ NUMERACIJA / SHEET NUMBER: 93 of 120

A1 (594x841)



LAIDA / REVISIONS					
Nr/No	Data / Date	Aprašymas / Description	PIA / PM	SPV / DM	SPDV / DL
001	2020-09		ERI	-	VS
002	2020-12	TOPOGRAFIJOS PATIKSLINIMAS / TOPOGRAPHY UPDATE	ERI	-	VS
003	2021-04	TOPOGRAFIJOS PATIKSLINIMAS / TOPOGRAPHY UPDATE	ERI	-	VS

ŠIS DOKUMENTAS YRA PASIRAŠYTAS SAUGIU ELEKTRONINIU PARAŠU IR TURI LAIKO ŽYMĄ / THIS DOCUMENT IS SIGNED ELECTRONICALLY WITH A SAFE ELECTRONIC SIGNATURE AND CONTAINS A TIME STAMP

Co-financed by the Connecting Europe Facility of the European Union

PROJEKTAS / PROJECT

SUTARTIES Nr. / CONTRACT NO. LT 2019.0403 No. 8.1/2019-03

PROJEKTO Nr. / PROJECT NO. RBDTDLTDS1DPS3-XX

Rail Baltica

„NAUJO RUOŽO IŠ KAUNO Į RAMYGALĄ STATYBOS PROJEKTAVIMO IR PROJEKTO VYKDYMO PRIEŽIŪROS PASLAUGOS" (2019-04-03 NR. 8.1/2019-03), RUOŽO ŽEIMIAI-ŠĖTA (DPS3), JONAVOS RAJ. SAV., INŽINERINIAI TOPOGRAFINIAI (GEODEZINIAI) TYRINĖJIMAI

"DESIGN AND DESIGN SUPERVISION SERVICES FOR THE CONSTRUCTION OF THE NEW LINE FROM KAUNAS TO RAMYGALA" (8.1/2019-03), SECTION ŽEIMIAI-ŠĖTA (DPS3), JONAVA DIST. MUN., GEODETIC AND TOPOGRAPHICAL SURVEY

ARCHYVO Nr. / ARCHIVE NO. 19GEL0049

UŽSAKOVAS / CLIENT	PROJEKTUOTOJAS / CONSULTANT
RB Rail AS Lietuvos filialas Gedimino pr. 20 Vilnius LT-01103 Reg. No. 304430116	ĮMONĖ, KVALIF. DOK. Nr / COMPANY, QUALIF. DOC. No. IDOM 9102
STATYTOJAS / BUILDER	SUBRANGOVAS / SUB-CONTR.
AB „LTG Infra" Geležinkelio g. 2 Vilnius LT-02100 Reg. No. 305202934	KELPROJEKTAS

DATA / DATE	MASTELIS / SCALE	LAPO DYDIS / PAPER SIZE
2020-09	1:500	A1

BRĖŽINIO STATUSAS / DRAWING STATUS
PATEIKTA TVIRTINIMUI
ISSUED FOR APPROVAL

KVAL. PATV. DOK. NR. / QUALIF. DOC. NUM.		V. PAVARDĖ / NAME	PARAŠAS / SIGNATURE
1GKV-942	SPDV / DL	V. SAKALAUSKAS	E-PARAŠAS / E-SIGNED

BRĖŽINIO PAVADINIMAS / DRAWING NAME

TOPOGRAFIJOS PLANAS / TOPOGRAPHICAL PLAN

LT / EN

PROJEKTO KODAS / PROJECT CODE			VIETA/ LOCATION ŽEIMIAI-ŠĖTA			PROJEKTO DALIES KODAS / DISCIPLINE CODE		
PROJEKTO ID PROJECT ID	LINIJOS ID SECTION ID	RUOŽO ID SUB-SEC. ID	KONSTR. K. VOL. / SYST.	ZONA ZONE	VIETA LOCATION	RBR KODAS RBR CODE	PROJ. DAL. K. LOCAL CODE	PROJ. ETAPAS PROJ. STAGE
RBDTD-LT	DS1	DPS3	ZZZZ	ZZ	ZZZZ	SUR	BD	TP / MD

BRĖŽINIO ŽYMUO / DRAWING MARK:
RBDTDLTDS1DPS3-XX_B-01
RBDTD-LT-DS1-DPS3_IDO_ZZZZ-ZZ_ZZZZ_D2_SUR-BD_MD_00001

LAIDA REVISION: 003

LAPŲ NUMERACIJA / SHEET NUMBER: 94 of 120

A1 (594x841)

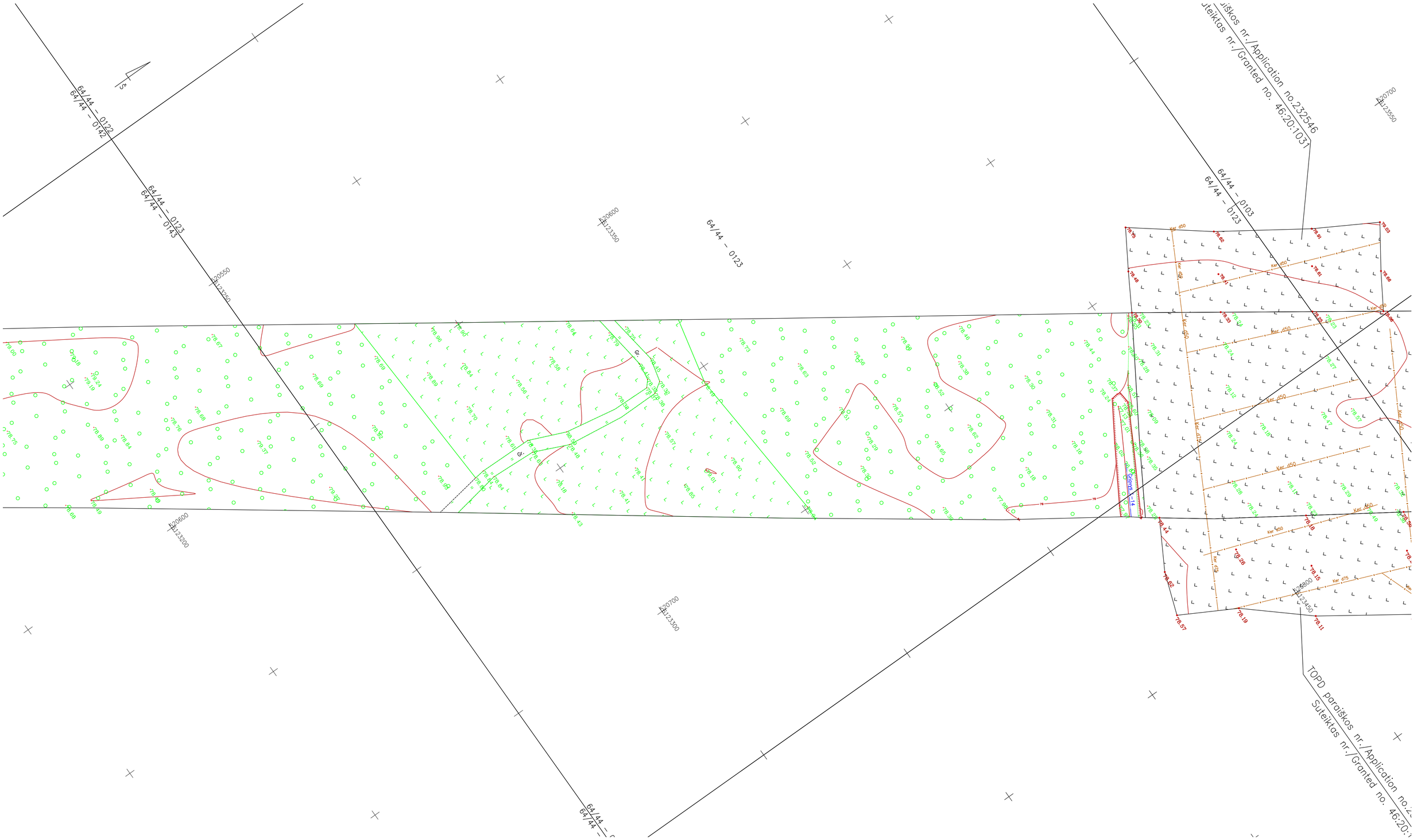

LAIDA / REVISIONS					
Nr/No	Data / Date	Aprašymas / Description	PIA / PM	SPV / DM	SPDV / DL
001	2020-09		ERI	-	VS
002	2020-12	TOPOGRAFIJOS PATIKSLINIMAS / TOPOGRAPHY UPDATE	ERI	-	VS
003	2021-04	TOPOGRAFIJOS PATIKSLINIMAS / TOPOGRAPHY UPDATE	ERI	-	VS

ŠIS DOKUMENTAS YRA PASIRAŠYTAS SAUGIU ELEKTRONINIU PARAŠU IR TURI LAIKO ŽYMĄ / THIS DOCUMENT IS SIGNED ELECTRONICALLY WITH A SAFE ELECTRONIC SIGNATURE AND CONTAINS A TIME STAMP

Co-financed by the Connecting Europe Facility of the European Union

PROJEKTAS / PROJECT

SUTARTIES Nr. / CONTRACT NO. LT 2019.0403 No. 8.1/2019-03

PROJEKTO Nr. / PROJECT NO. RBDTDLTDS1DPS3-XX

Rail Baltica

„NAUJO RUOŽO IŠ KAUNO Į RAMYGALĄ STATYBOS PROJEKTAVIMO IR PROJEKTO VYKDYMO PRIEŽIŪROS PASLAUGOS" (2019-04-03 NR. 8.1/2019-03), RUOŽO ŽEIMIAI-ŠĖTA (DPS3), JONAVOS RAJ. SAV., INŽINERINIAI TOPOGRAFINIAI (GEODEZINIAI) TYRINĖJIMAI

"DESIGN AND DESIGN SUPERVISION SERVICES FOR THE CONSTRUCTION OF THE NEW LINE FROM KAUNAS TO RAMYGALA" (8.1/2019-03), SECTION ŽEIMIAI-ŠĖTA (DPS3), JONAVA DIST. MUN., GEODETIC AND TOPOGRAPHICAL SURVEY

ARCHYVO Nr. / ARCHIVE NO. 19GEL0049

UŽSAKOVAS / CLIENT	PROJEKTUOTOJAS / CONSULTANT
RB Rail AS Lietuvos filialas Gedimino pr. 20 Vilnius LT-01103 Reg. No. 304430116	ĮMONĖ, KVALIF. DOK. Nr / COMPANY, QUALIF. DOC. No. IDOM 9102
STATYTOJAS / BUILDER	SUBRANGOVAS / SUB-CONTR.
AB „LTG Infra" Geležinkelio g. 2 Vilnius LT-02100 Reg. No. 305202934	KELPROJEKTAS

DATA / DATE	MASTELIS / SCALE	LAPO DYDIS / PAPER SIZE
2020-09	1:500	A1

BRĖŽINIO STATUSAS / DRAWING STATUS
PATEIKTA TVIRTINIMUI
ISSUED FOR APPROVAL

KVAL. PATV. DOK. NR. / QUALIF. DOC. NUM.		V. PAVARDĖ / NAME	PARAŠAS / SIGNATURE
1GKV-942	SPDV / DL	V. SAKALAUSKAS	E-PARAŠAS / E-SIGNED

BRĖŽINIO PAVADINIMAS / DRAWING NAME

TOPOGRAFIJOS PLANAS / TOPOGRAPHICAL PLAN

LT / EN

PROJEKTO KODAS / PROJECT CODE			VIETA/ LOCATION ŽEIMIAI-ŠĖTA			PROJEKTO DALIES KODAS / DISCIPLINE CODE		
PROJEKTO ID PROJECT ID	LINIJOS ID SECTION ID	RUOŽO ID SUB-SEC. ID	KONSTR. K. VOL. / SYST.	ZONA ZONE	VIETA LOCATION	RBR KODAS RBR CODE	PROJ. DAL. K. LOCAL CODE	PROJ. ETAPAS PROJ. STAGE
RBDTD-LT	DS1	DPS3	ZZZZ	ZZ	ZZZZ	SUR	BD	TP / MD

BRĖŽINIO ŽYMUO / DRAWING MARK:
RBDTDLTDS1DPS3-XX_B-01
RBDTD-LT-DS1-DPS3_IDO_ZZZZ-ZZ_ZZZZ_D2_SUR-BD_MD_00001

LAIDA REVISION: 003

LAPŲ NUMERACIJA / SHEET NUMBER: 95 of 120

A1 (594x841)

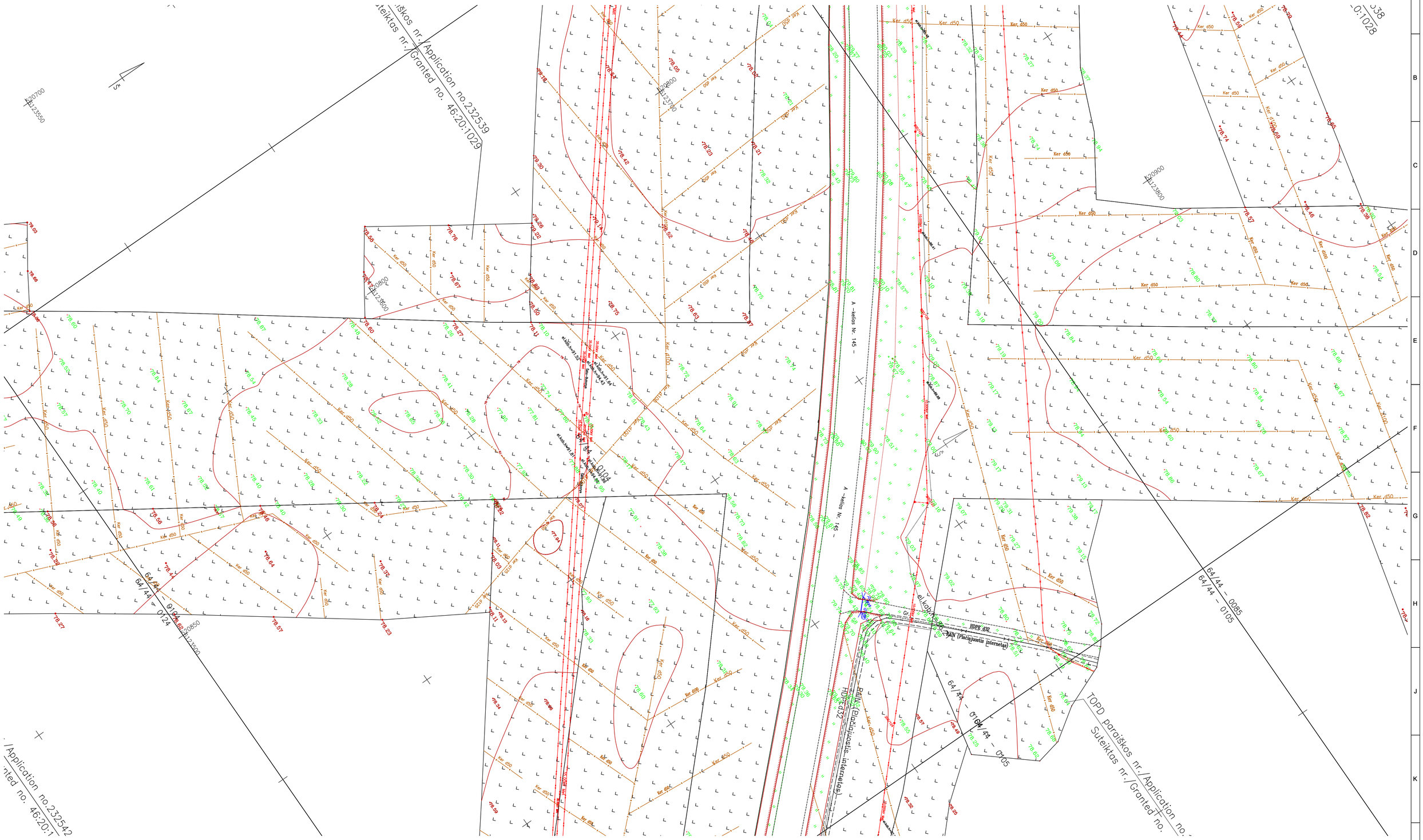

LAIDA / REVISIONS					
Nr/No	Data / Date	Aprašymas / Description	PIA / PM	SPV / DM	SPDV / DL
001	2020-09		ERI	-	VS
002	2020-12	TOPOGRAFIJOS PATIKSLINIMAS / TOPOGRAPHY UPDATE	ERI	-	VS
003	2021-04	TOPOGRAFIJOS PATIKSLINIMAS / TOPOGRAPHY UPDATE	ERI	-	VS

ŠIS DOKUMENTAS YRA PASIRAŠYTAS SAUGIU ELEKTRONINIU PARAŠU IR TURI LAIKO ŽYMĄ / THIS DOCUMENT IS SIGNED ELECTRONICALLY WITH A SAFE ELECTRONIC SIGNATURE AND CONTAINS A TIME STAMP

Co-financed by the Connecting Europe Facility of the European Union

PROJEKTAS / PROJECT

SUTARTIES Nr. / CONTRACT NO. LT 2019.0403 No. 8.1/2019-03

PROJEKTO Nr. / PROJECT NO. RBDTDLTDS1DPS3-XX

Rail Baltica

„NAUJO RUOŽO IŠ KAUNO Į RAMYGALĄ STATYBOS PROJEKTAVIMO IR PROJEKTO VYKDYMO PRIEŽIŪROS PASLAUGOS" (2019-04-03 NR. 8.1/2019-03), RUOŽO ŽEIMIAI-ŠĖTA (DPS3), JONAVOS RAJ. SAV., INŽINERINIAI TOPOGRAFINIAI (GEODEZINIAI) TYRINĖJIMAI

"DESIGN AND DESIGN SUPERVISION SERVICES FOR THE CONSTRUCTION OF THE NEW LINE FROM KAUNAS TO RAMYGALA" (8.1/2019-03), SECTION ŽEIMIAI-ŠĖTA (DPS3), JONAVA DIST. MUN., GEODETIC AND TOPOGRAPHICAL SURVEY

ARCHYVO Nr. / ARCHIVE NO. 19GEL0049

UŽSAKOVAS / CLIENT	PROJEKTUOTOJAS / CONSULTANT
RB Rail AS Lietuvos filialas Gedimino pr. 20 Vilnius LT-01103 Reg. No. 304430116	ĮMONĖ, KVALIF. DOK. Nr / COMPANY, QUALIF. DOC. No. IDOM 9102
STATYTOJAS / BUILDER	SUBRANGOVAS / SUB-CONTR.
AB „LTG Infra" Geležinkelio g. 2 Vilnius LT-02100 Reg. No. 305202934	KELPROJEKTAS

DATA / DATE	MASTELIS / SCALE	LAPO DYDIS / PAPER SIZE
2020-09	1:500	A1

BRĖŽINIO STATUSAS / DRAWING STATUS
PATEIKTA TVIRTINIMUI
ISSUED FOR APPROVAL

KVAL. PATV. DOK. NR. / QUALIF. DOC. NUM.		V. PAVARDĖ / NAME	PARAŠAS / SIGNATURE
1GKV-942	SPDV / DL	V. SAKALAUSKAS	E-PARAŠAS / E-SIGNED

BRĖŽINIO PAVADINIMAS / DRAWING NAME

TOPOGRAFIJOS PLANAS / TOPOGRAPHICAL PLAN

LT / EN

PROJEKTO KODAS / PROJECT CODE			VIETA/ LOCATION ŽEIMIAI-ŠĖTA			PROJEKTO DALIES KODAS / DISCIPLINE CODE		
PROJEKTO ID PROJECT ID	LINIJOS ID SECTION ID	RUOŽO ID SUB-SEC. ID	KONSTR. K. VOL. / SYST.	ZONA ZONE	VIETA LOCATION	RBR KODAS RBR CODE	PROJ. DAL. K. LOCAL CODE	PROJ. ETAPAS PROJ. STAGE
RBDTD-LT	DS1	DPS3	ZZZZ	ZZ	ZZZZ	SUR	BD	TP / MD

BRĖŽINIO ŽYMUO / DRAWING MARK:
RBDTDLTDS1DPS3-XX_B-01
RBDTD-LT-DS1-DPS3_IDO_ZZZZ-ZZ_ZZZZ_D2_SUR-BD_MD_00001

LAIDA REVISION: 003

LAPŲ NUMERACIJA / SHEET NUMBER: 96 of 120

101

A1 (594x841)

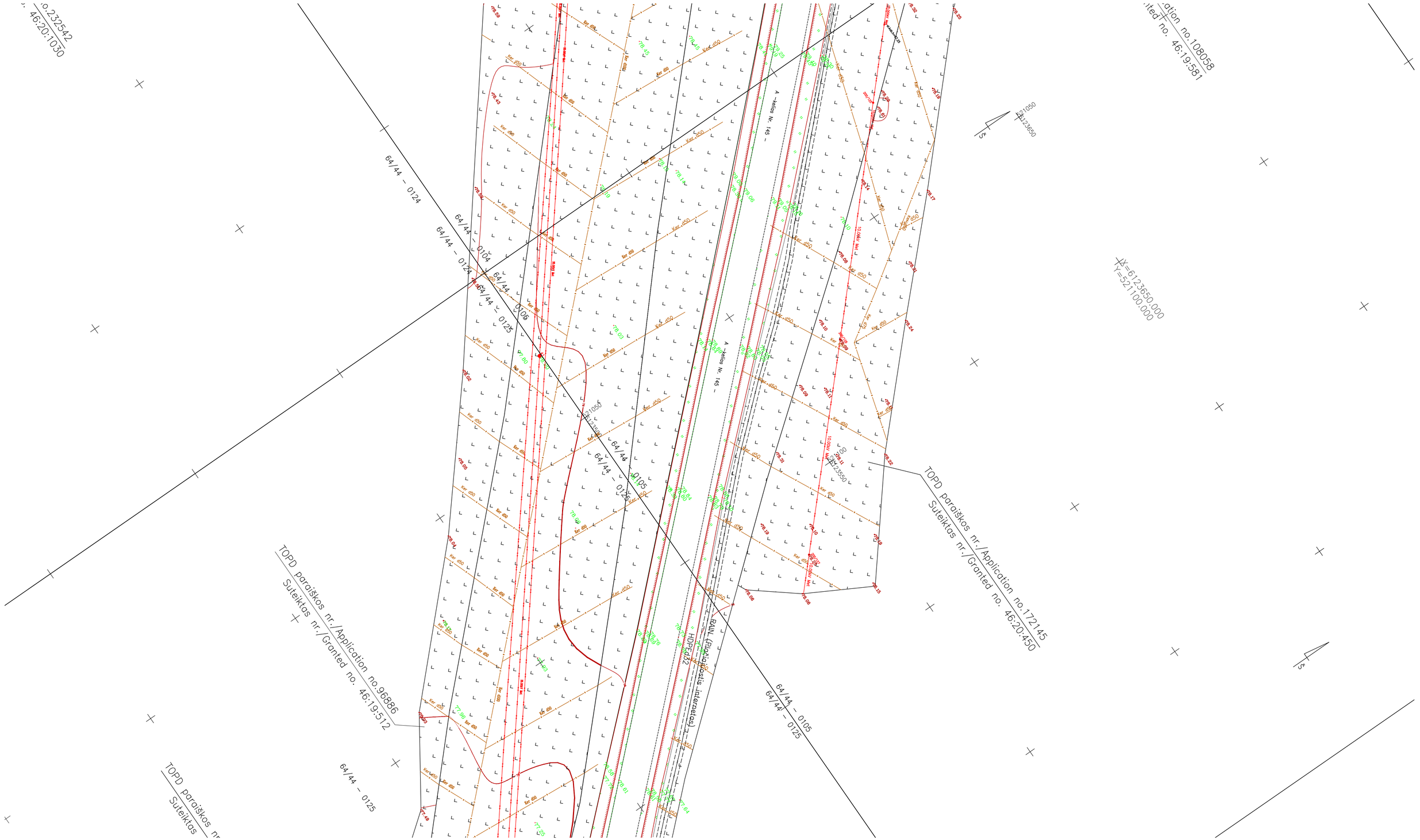

LAIDA / REVISIONS					
Nr/No	Data / Date	Aprašymas / Description	PIA / PM	SPV / DM	SPDV / DL
001	2020-09		ERI	-	VS
002	2020-12	TOPOGRAFIJOS PATIKSLINIMAS / TOPOGRAPHY UPDATE	ERI	-	VS
003	2021-04	TOPOGRAFIJOS PATIKSLINIMAS / TOPOGRAPHY UPDATE	ERI	-	VS

ŠIS DOKUMENTAS YRA PASIRAŠYTAS SAUGIU ELEKTRONINIU PARAŠU IR TURI LAIKO ŽYMĄ / THIS DOCUMENT IS SIGNED ELECTRONICALLY WITH A SAFE ELECTRONIC SIGNATURE AND CONTAINS A TIME STAMP

Co-financed by the Connecting Europe Facility of the European Union

PROJEKTAS / PROJECT

SUTARTIES Nr. / CONTRACT NO. LT 2019.0403 No. 8.1/2019-03

PROJEKTO Nr. / PROJECT NO. RBDTDLTDS1DPS3-XX

Rail Baltica

„NAUJO RUOŽO IŠ KAUNO Į RAMYGALĄ STATYBOS PROJEKTAVIMO IR PROJEKTO VYKDYMO PRIEŽIŪROS PASLAUGOS" (2019-04-03 NR. 8.1/2019-03), RUOŽO ŽEIMIAI-ŠĖTA (DPS3), JONAVOS RAJ. SAV., INŽINERINIAI TOPOGRAFINIAI (GEODEZINIAI) TYRINĖJIMAI

"DESIGN AND DESIGN SUPERVISION SERVICES FOR THE CONSTRUCTION OF THE NEW LINE FROM KAUNAS TO RAMYGALA" (8.1/2019-03), SECTION ŽEIMIAI-ŠĖTA (DPS3), JONAVA DIST. MUN., GEODETIC AND TOPOGRAPHICAL SURVEY

ARCHYVO Nr. / ARCHIVE NO. 19GEL0049

UŽSAKOVAS / CLIENT

RB Rail AS Lietuvos filialas
Gedimino pr. 20
Vilnius
LT-01103
Reg. No. 304430116

STATYTOJAS / BUILDER

AB „LTG Infra"
Geležinkelio g. 2
Vilnius
LT-02100
Reg. No. 305202934

PROJEKTUOTOJAS / CONSULTANT

[MONĖ, KVALIF. DOK. Nr / COMPANY, QUALIF. DOC. No.

IDOM
9102

SUBRANGOVAS / SUB-CONTR.

KELPROJEKTAS

DATA / DATE	MASTELIS / SCALE	LAPO DYDIS / PAPER SIZE
2020-09	1:500	A1

BRĖŽINIO STATUSAS / DRAWING STATUS
PATEIKTA TVIRTINIMUI
ISSUED FOR APPROVAL

KVAL. PATV. DOK. NR. / QUALIF. DOC. NUM.		V. PAVARDĖ / NAME	PARAŠAS / SIGNATURE
1GKV-942	SPDV / DL	V. SAKALAUSKAS	E-PARAŠAS / E-SIGNED

BRĖŽINIO PAVADINIMAS / DRAWING NAME

TOPOGRAFIJOS PLANAS / TOPOGRAPHICAL PLAN

LT / EN

PROJEKTO KODAS / PROJECT CODE			VIETA/ LOCATION ŽEIMIAI-ŠĖTA			PROJEKTO DALIES KODAS / DISCIPLINE CODE		
PROJEKTO ID PROJECT ID	LINIJOS ID SECTION ID	RUOŽO ID SUB-SEC. ID	KONSTR. K. VOL. / SYST.	ZONA ZONE	VIETA LOCATION	RBR KODAS RBR CODE	PROJ. DAL. K. LOCAL CODE	PROJ. ETAPAS PROJ. STAGE
RBDTD-LT	DS1	DPS3	ZZZZ	ZZ	ZZZZ	SUR	BD	TP / MD

BRĖŽINIO ŽYMUO / DRAWING MARK:
RBDTDLTDS1DPS3-XX_B-01
RBDTD-LT-DS1-DPS3_IDO_ZZZZ-ZZ_ZZZZ_D2_SUR-BD_MD_00001

LAIDA REVISION: 003

LAPŲ NUMERACIJA / SHEET NUMBER: 97 of 120

102

A1 (594x841)

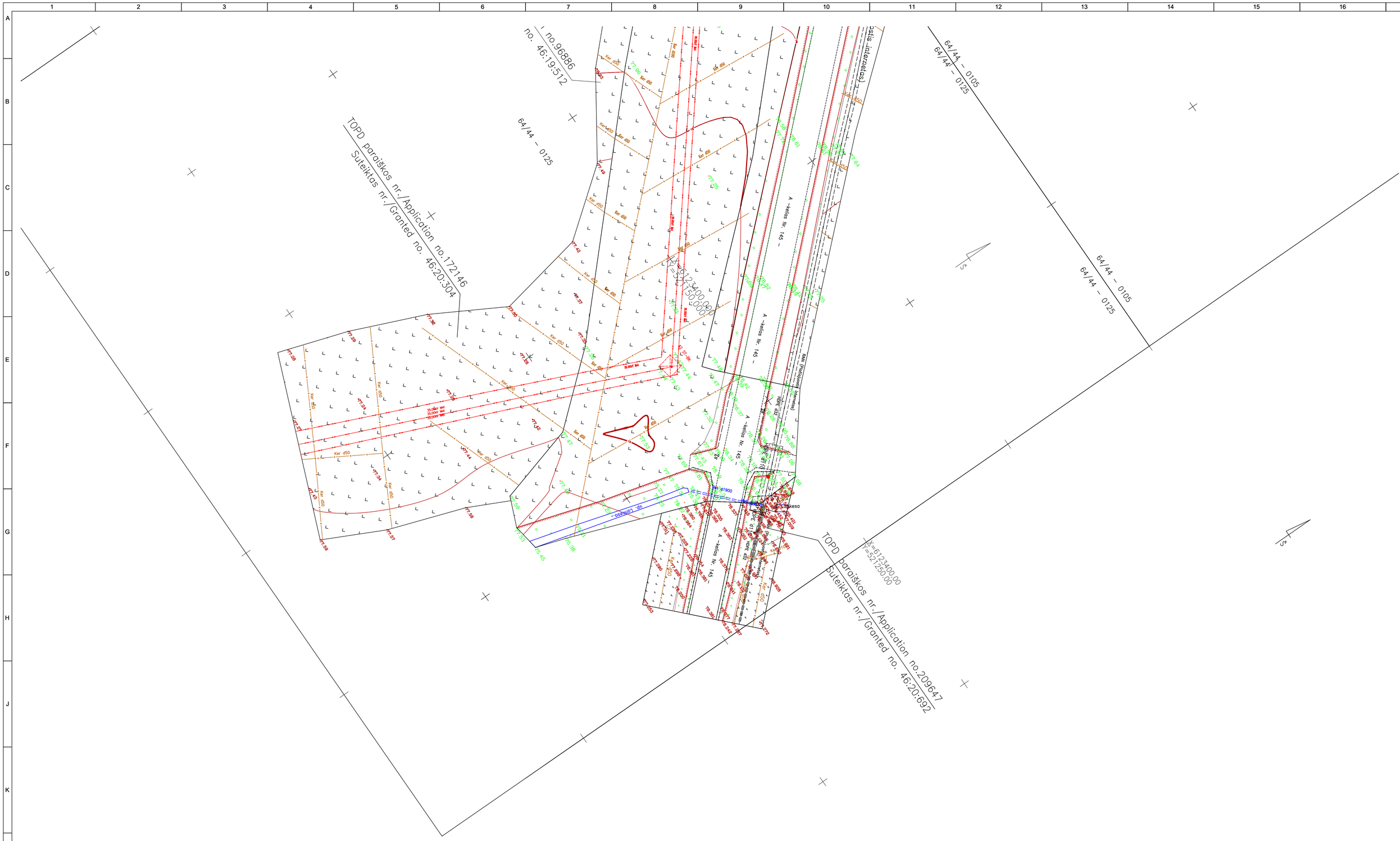
TOPO paraiškos nr./Application no.172146
Sutelktas nr./Granted no. 46:20:304
no. 46:19:512
64/44 – 0125
64/44 – 0105
A – kelias Nr. 145 –
Ker d50
Ker d50
Ker d50

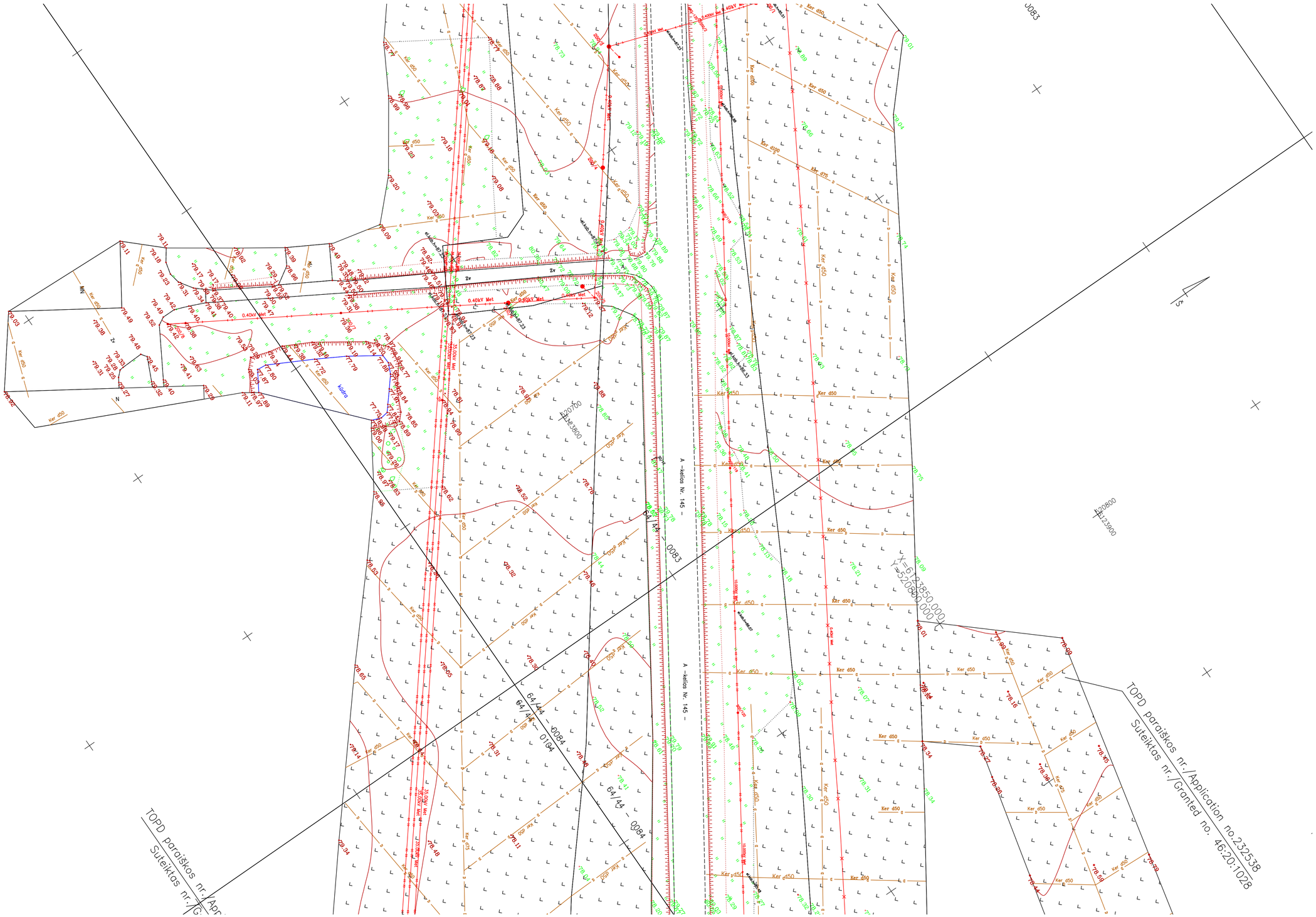
TOPD paraiškos nr./Application no.2325338
Suteiktas nr./Granted no. 46:20:1028
TOPD paraiškos nr./Application no.2325338
Suteiktas nr./Granted no. 46:20:1028
A – kelias Nr. 145 –
0083
0084
E20700
N23600
E20800
N23800
X=6123850.000
Y=320800.000
0.40kV Met
Ker d50
Kud d50
Kud d75
Kud d90
Kud d110
Kud d160
Kud d200
Kud d250
Kud d315
Kud d400
Kud d450
Kud d500
Kud d630
Kud d710
Kud d800
Kud d900
Kud d1000
Kud d1200
Kud d1400
Kud d1600
Kud d1800
Kud d2000
Kud d2200
Kud d2400
Kud d2600
Kud d2800
Kud d3000
Kud d3200
Kud d3400
Kud d3600
Kud d3800
Kud d4000
Kud d4200
Kud d4400
Kud d4600
Kud d4800
Kud

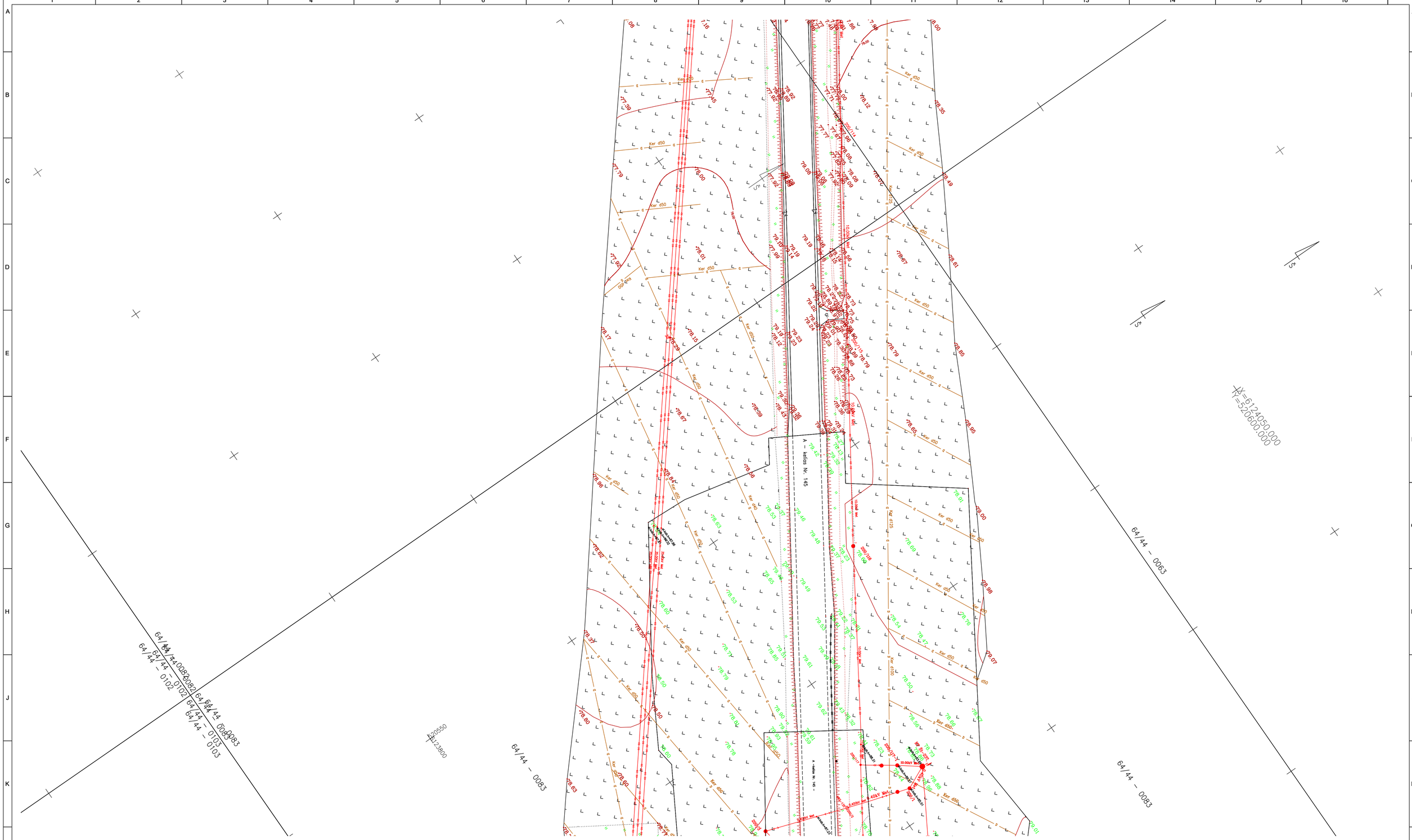

LAIDA / REVISIONS					
Nr/No	Data / Date	Aprašymas / Description	PIA / PM	SPV / DM	SPDV / DL
001	2020-09		ERI	-	VS
002	2020-12	TOPOGRAFIJOS PATIKSLINIMAS / TOPOGRAPHY UPDATE	ERI	-	VS
003	2021-04	TOPOGRAFIJOS PATIKSLINIMAS / TOPOGRAPHY UPDATE	ERI	-	VS

ŠIS DOKUMENTAS YRA PASIRAŠYTAS SAUGIU ELEKTRONINIU PARAŠU IR TURI LAIKO ŽYMĄ / THIS DOCUMENT IS SIGNED ELECTRONICALLY WITH A SAFE ELECTRONIC SIGNATURE AND CONTAINS A TIME STAMP

Co-financed by the Connecting Europe Facility of the European Union

PROJEKTAS / PROJECT

SUTARTIES Nr. / CONTRACT NO. LT 2019.0403 No. 8.1/2019-03

PROJEKTO Nr. / PROJECT NO. RBDTDLTDS1DPS3-XX

Rail Baltica

„NAUJO RUOŽO IŠ KAUNO Į RAMYGALĄ STATYBOS PROJEKTAVIMO IR PROJEKTO VYKDYMO PRIEŽIŪROS PASLAUGOS" (2019-04-03 NR. 8.1/2019-03). RUOŽO ŽEIMIAI-ŠĖTA (DPS3), JONAVOS RAJ. SAV., INŽINERINIAI TOPOGRAFINIAI (GEODEZINIAI) TYRINĖJIMAI

"DESIGN AND DESIGN SUPERVISION SERVICES FOR THE CONSTRUCTION OF THE NEW LINE FROM KAUNAS TO RAMYGALA" (8.1/2019-03), SECTION ŽEIMIAI-ŠĖTA (DPS3), JONAVA DIST. MUN., GEODETIC AND TOPOGRAPHICAL SURVEY

ARCHYVO Nr. / ARCHIVE NO. 19GEL0049

UŽSAKOVAS / CLIENT	PROJEKTUOTOJAS / CONSULTANT
RB Rail AS Lietuvos filialas Gedimino pr. 20 Vilnius LT-01103 Reg. No. 304430116	ĮMONĖ, KVALIF. DOK. Nr / COMPANY, QUALIF. DOC. No. IDOM 9102
STATYTOJAS / BUILDER	SUBRANGOVAS / SUB-CONTR.
AB „LTG Infra" Geležinkelio g. 2 Vilnius LT-02100 Reg. No. 305202934	KELPROJEKTAS

DATA / DATE	MASTELIS / SCALE	LAPO DYDIS / PAPER SIZE
2020-09	1:500	A1

BRĖŽINIO STATUSAS / DRAWING STATUS
PATEIKTA TVIRTINIMUI
ISSUED FOR APPROVAL

KVAL. PATV. DOK. NR. / QUALIF. DOC. NUM.		V. PAVARDĖ / NAME	PARAŠAS / SIGNATURE
1GKV-942	SPDV / DL	V. SAKALAUSKAS	E-PARAŠAS / E-SIGNED

BRĖŽINIO PAVADINIMAS / DRAWING NAME

TOPOGRAFIJOS PLANAS / TOPOGRAPHICAL PLAN

LT / EN

PROJEKTO KODAS / PROJECT CODE			VIETA/ LOCATION ŽEIMIAI-ŠĖTA			PROJEKTO DALIES KODAS / DISCIPLINE CODE		
PROJEKTO ID PROJECT ID	LINIJOS ID SECTION ID	RUOŽO ID SUB-SEC. ID	KONSTR. K. VOL. / SYST.	ZONA ZONE	VIETA LOCATION	RBR KODAS RBR CODE	PROJ. DAL. K. LOCAL CODE	PROJ. ETAPAS PROJ. STAGE
RBDTD-LT	DS1	DPS3	ZZZZ	ZZ	ZZZZ	SUR	BD	TP / MD

BRĖŽINIO ŽYMUO / DRAWING MARK:
RBDTDLTDS1DPS3-XX_B-01
RBDTD-LT-DS1-DPS3_IDO_ZZZZ-ZZ_ZZZZ_D2_SUR-BD_MD_00001

LAIDA REVISION: 003

LAPŲ NUMERACIJA / SHEET NUMBER: 100 of 120

105

A1 (594x841)

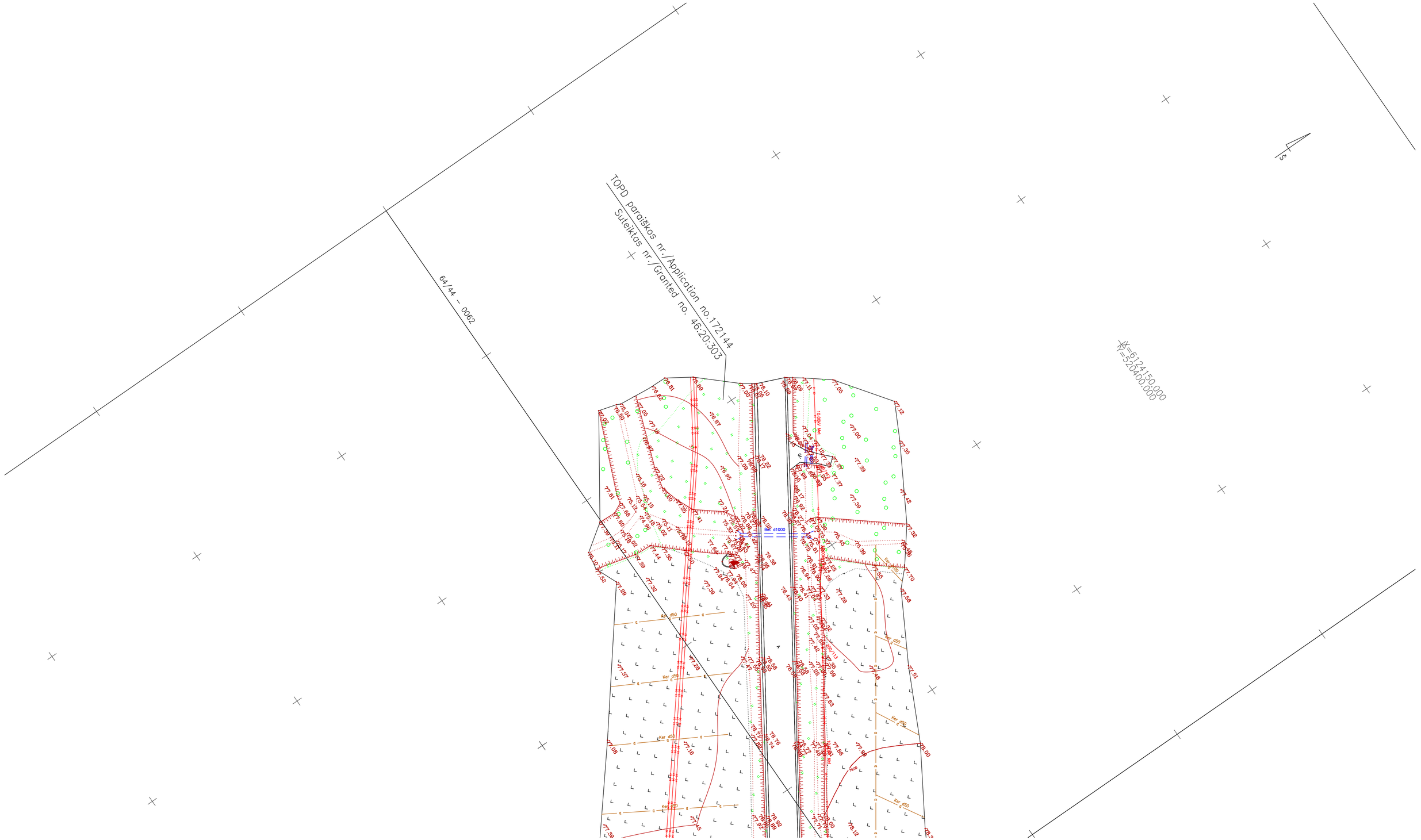

LAIDA / REVISIONS					
Nr/No	Data / Date	Aprašymas / Description	PIA / PM	SPV / DM	SPDV / DL
001	2020-09		ERI	-	VS
002	2020-12	TOPOGRAFIJOS PATIKSLINIMAS / TOPOGRAPHY UPDATE	ERI	-	VS
003	2021-04	TOPOGRAFIJOS PATIKSLINIMAS / TOPOGRAPHY UPDATE	ERI	-	VS

ŠIS DOKUMENTAS YRA PASIRAŠYTAS SAUGIU ELEKTRONINIU PARAŠU IR TURI LAIKO ŽYMĄ / THIS DOCUMENT IS SIGNED ELECTRONICALLY WITH A SAFE ELECTRONIC SIGNATURE AND CONTAINS A TIME STAMP

Co-financed by the Connecting Europe Facility of the European Union

PROJEKTAS / PROJECT

SUTARTIES Nr. / CONTRACT NO. LT 2019.0403 No. 8.1/2019-03

PROJEKTO Nr. / PROJECT NO. RBDTDLTDS1DPS3-XX

Rail Baltica

„NAUJO RUOŽO IŠ KAUNO Į RAMYGALĄ STATYBOS PROJEKTAVIMO IR PROJEKTO VYKDYMO PRIEŽIŪROS PASLAUGOS" (2019-04-03 NR. 8.1/2019-03), RUOŽO ŽEIMIAI-ŠĖTA (DPS3), JONAVOS RAJ. SAV., INŽINERINIAI TOPOGRAFINIAI (GEODEZINIAI) TYRINĖJIMAI

"DESIGN AND DESIGN SUPERVISION SERVICES FOR THE CONSTRUCTION OF THE NEW LINE FROM KAUNAS TO RAMYGALA" (8.1/2019-03), SECTION ŽEIMIAI-ŠĖTA (DPS3), JONAVA DIST. MUN., GEODETIC AND TOPOGRAPHICAL SURVEY

ARCHYVO Nr. / ARCHIVE NO. 19GEL0049

UŽSAKOVAS / CLIENT	PROJEKTUOTOJAS / CONSULTANT
RB Rail AS Lietuvos filialas Gedimino pr. 20 Vilnius LT-01103 Reg. No. 304430116	ĮMONĖ, KVALIF. DOK. Nr / COMPANY, QUALIF. DOC. No. IDOM 9102
STATYTOJAS / BUILDER	SUBRANGOVAS / SUB-CONTR.
AB „LTG Infra" Geležinkelio g. 2 Vilnius LT-02100 Reg. No. 305202934	KELPROJEKTAS

DATA / DATE	MASTELIS / SCALE	LAPO DYDIS / PAPER SIZE
2020-09	1:500	A1

BRĖŽINIO STATUSAS / DRAWING STATUS
PATEIKTA TVIRTINIMUI
ISSUED FOR APPROVAL

KVAL. PATV. DOK. NR. / QUALIF. DOC. NUM.		V. PAVARDĖ / NAME	PARAŠAS / SIGNATURE
1GKV-942	SPDV / DL	V. SAKALAUSKAS	E-PARAŠAS / E-SIGNED

BRĖŽINIO PAVADINIMAS / DRAWING NAME

TOPOGRAFIJOS PLANAS / TOPOGRAPHICAL PLAN

LT / EN

PROJEKTO KODAS / PROJECT CODE		VIETA/ LOCATION ŽEIMIAI-ŠĖTA			PROJEKTO DALIES KODAS / DISCIPLINE CODE		PROJ. ETAPAS PROJ. STAGE
PROJEKTO ID PROJECT ID	LINIJOS ID SECTION ID	RUOŽO ID SUB-SEC. ID	KONSTR. K. VOL. / SYST.	ZONA ZONE	VIETA LOCATION	RBR KODAS RBR CODE	PROJ. DAL. K. LOCAL CODE	TP / MD
RBDTD-LT	DS1	DPS3	ZZZZ	ZZ	ZZZZ	SUR	BD	M

BRĖŽINIO ŽYMUO / DRAWING MARK:
RBDTDLTDS1DPS3-XX_B-01
RBDTD-LT-DS1-DPS3_IDO_ZZZZ-ZZ_ZZZZ_D2_SUR-BD_MD_00001

LAIDA REVISION: 003

LAPŲ NUMERACIJA / SHEET NUMBER: 101 of 120

A1 (594x841)

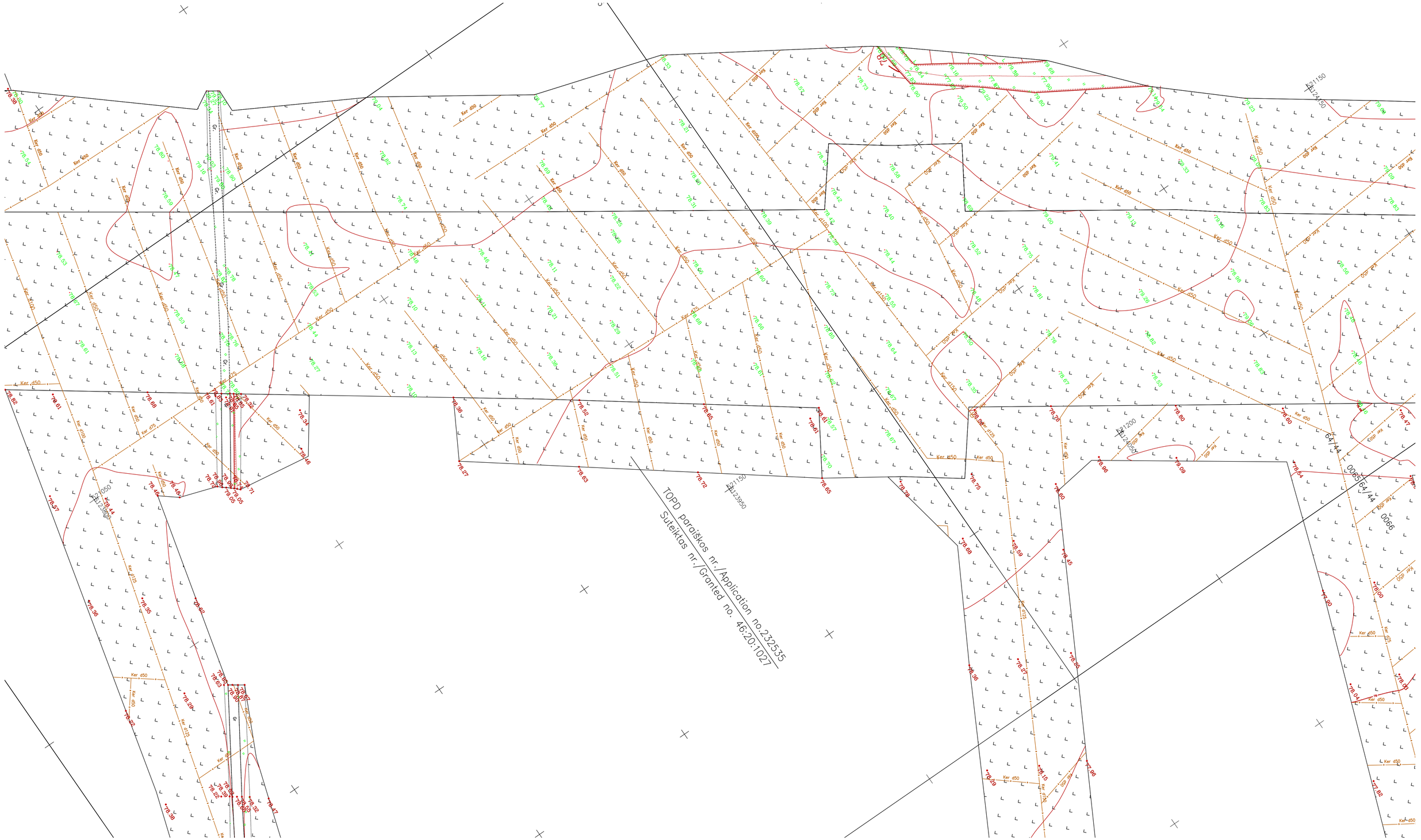

LAIDA / REVISIONS					
Nr/No	Data / Date	Aprašymas / Description	PIA / PM	SPV / DM	SPDV / DL
001	2020-09		ERI	-	VS
002	2020-12	TOPOGRAFIJOS PATIKSLINIMAS / TOPOGRAPHY UPDATE	ERI	-	VS
003	2021-04	TOPOGRAFIJOS PATIKSLINIMAS / TOPOGRAPHY UPDATE	ERI	-	VS

ŠIS DOKUMENTAS YRA PASIRAŠYTAS SAUGIU ELEKTRONINIU PARAŠU IR TURI LAIKO ŽYMĄ / THIS DOCUMENT IS SIGNED ELECTRONICALLY WITH A SAFE ELECTRONIC SIGNATURE AND CONTAINS A TIME STAMP

Co-financed by the Connecting Europe Facility of the European Union

PROJEKTAS / PROJECT

SUTARTIES Nr. / CONTRACT NO. LT 2019.0403 No. 8.1/2019-03

PROJEKTO Nr. / PROJECT NO. RBDTDLTDS1DPS3-XX

Rail Baltica

„NAUJO RUOŽO IŠ KAUNO Į RAMYGALĄ STATYBOS PROJEKTAVIMO IR PROJEKTO VYKDYMO PRIEŽIŪROS PASLAUGOS" (2019-04-03 NR. 8.1/2019-03), RUOŽO ŽEIMIAI-ŠĖTA (DPS3), JONAVOS RAJ. SAV., INŽINERINIAI TOPOGRAFINIAI (GEODEZINIAI) TYRINĖJIMAI

"DESIGN AND DESIGN SUPERVISION SERVICES FOR THE CONSTRUCTION OF THE NEW LINE FROM KAUNAS TO RAMYGALA" (8.1/2019-03), SECTION ŽEIMIAI-ŠĖTA (DPS3), JONAVA DIST. MUN., GEODETIC AND TOPOGRAPHICAL SURVEY

ARCHYVO Nr. / ARCHIVE NO. 19GEL0049

UŽSAKOVAS / CLIENT	PROJEKTUOTOJAS / CONSULTANT
RB Rail AS Lietuvos filialas Gedimino pr. 20 Vilnius LT-01103 Reg. No. 304430116	ĮMONĖ, KVALIF. DOK. Nr / COMPANY, QUALIF. DOC. No. IDOM 9102
STATYTOJAS / BUILDER	SUBRANGOVAS / SUB-CONTR.
AB „LTG Infra" Geležinkelio g. 2 Vilnius LT-02100 Reg. No. 305202934	KELPROJEKTAS

DATA / DATE	MASTELIS / SCALE	LAPO DYDIS / PAPER SIZE
2020-09	1:500	A1

BRĖŽINIO STATUSAS / DRAWING STATUS
PATEIKTA TVIRTINIMUI
ISSUED FOR APPROVAL

KVAL. PATV. DOK. NR. / QUALIF. DOC. NUM.		V. PAVARDĖ / NAME	PARAŠAS / SIGNATURE
1GKV-942	SPDV / DL	V. SAKALAUSKAS	E-PARAŠAS / E-SIGNED

BRĖŽINIO PAVADINIMAS / DRAWING NAME

TOPOGRAFIJOS PLANAS / TOPOGRAPHICAL PLAN

LT / EN

PROJEKTO KODAS / PROJECT CODE			VIETA/ LOCATION ŽEIMIAI-ŠĖTA			PROJEKTO DALIES KODAS / DISCIPLINE CODE		
PROJEKTO ID PROJECT ID	LINIJOS ID SECTION ID	RUOŽO ID SUB-SEC. ID	KONSTR. K. VOL. / SYST.	ZONA ZONE	VIETA LOCATION	RBR KODAS RBR CODE	PROJ. DAL. K. LOCAL CODE	PROJ. ETAPAS PROJ. STAGE
RBDTD-LT	DS1	DPS3	ZZZZ	ZZ	ZZZZ	SUR	BD	TP / MD

BRĖŽINIO ŽYMUO / DRAWING MARK:
RBDTDLTDS1DPS3-XX_B-01
RBDTD-LT-DS1-DPS3_IDO_ZZZZ-ZZ_ZZZZ_D2_SUR-BD_MD_00001

LAIDA REVISION: 003

LAPŲ NUMERACIJA / SHEET NUMBER: 102 of 120

A1 (594x841)

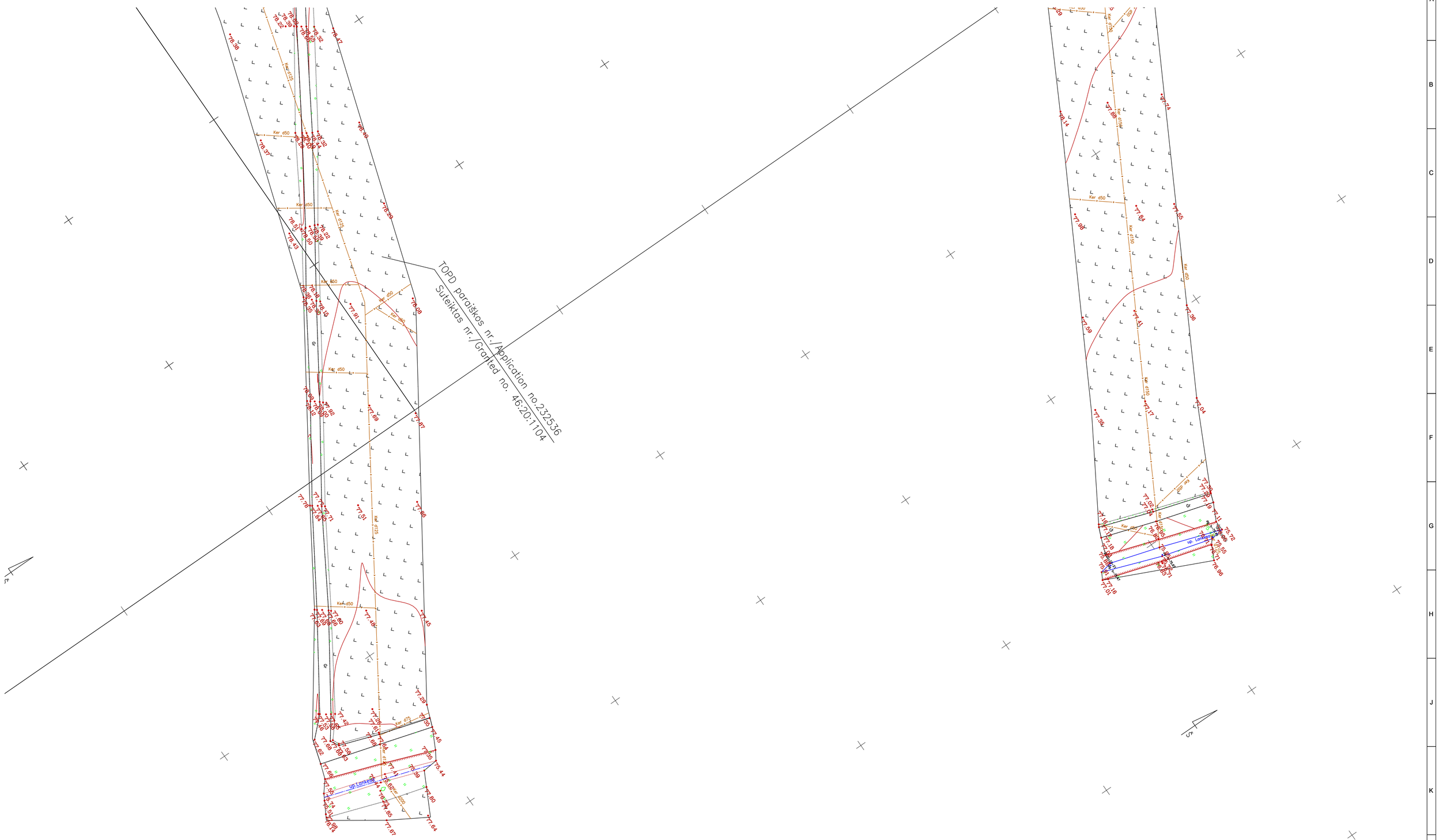

LAIDA / REVISIONS					
Nr/No	Data / Date	Aprašymas / Description	PIA / PM	SPV / DM	SPDV / DL
001	2020-09		ERI	-	VS
002	2020-12	TOPOGRAFIJOS PATIKSLINIMAS / TOPOGRAPHY UPDATE	ERI	-	VS
003	2021-04	TOPOGRAFIJOS PATIKSLINIMAS / TOPOGRAPHY UPDATE	ERI	-	VS

ŠIS DOKUMENTAS YRA PASIRAŠYTAS SAUGIU ELEKTRONINIU PARAŠU IR TURI LAIKO ŽYMĄ / THIS DOCUMENT IS SIGNED ELECTRONICALLY WITH A SAFE ELECTRONIC SIGNATURE AND CONTAINS A TIME STAMP

Co-financed by the Connecting Europe Facility of the European Union

PROJEKTAS / PROJECT

SUTARTIES Nr. / CONTRACT NO. LT 2019.0403 No. 8.1/2019-03

PROJEKTO Nr. / PROJECT NO. RBDTDLTDS1DPS3-XX

Rail Baltica

„NAUJO RUOŽO IŠ KAUNO Į RAMYGALĄ STATYBOS PROJEKTAVIMO IR PROJEKTO VYKDYMO PRIEŽIŪROS PASLAUGOS" (2019-04-03 NR. 8.1/2019-03), RUOŽO ŽEIMIAI-ŠĖTA (DPS3), JONAVOS RAJ. SAV., INŽINERINIAI TOPOGRAFINIAI (GEODEZINIAI) TYRINĖJIMAI

"DESIGN AND DESIGN SUPERVISION SERVICES FOR THE CONSTRUCTION OF THE NEW LINE FROM KAUNAS TO RAMYGALA" (8.1/2019-03), SECTION ŽEIMIAI-ŠĖTA (DPS3), JONAVA DIST. MUN., GEODETIC AND TOPOGRAPHICAL SURVEY

ARCHYVO Nr. / ARCHIVE NO. 19GEL0049

UŽSAKOVAS / CLIENT	PROJEKTUOTOJAS / CONSULTANT
RB Rail AS Lietuvos filialas Gedimino pr. 20 Vilnius LT-01103 Reg. No. 304430116	ĮMONĖ, KVALIF. DOK. Nr / COMPANY, QUALIF. DOC. No. IDOM 9102
STATYTOJAS / BUILDER	SUBRANGOVAS / SUB-CONTR.
AB „LTG Infra" Geležinkelio g. 2 Vilnius LT-02100 Reg. No. 305202934	KELPROJEKTAS

DATA / DATE	MASTELIS / SCALE	LAPO DYDIS / PAPER SIZE
2020-09	1:500	A1

BRĖŽINIO STATUSAS / DRAWING STATUS
PATEIKTA TVIRTINIMUI
ISSUED FOR APPROVAL

KVAL. PATV. DOK. NR. / QUALIF. DOC. NUM.		V. PAVARDĖ / NAME	PARAŠAS / SIGNATURE
1GKV-942	SPDV / DL	V. SAKALAUSKAS	E-PARAŠAS / E-SIGNED

BRĖŽINIO PAVADINIMAS / DRAWING NAME

TOPOGRAFIJOS PLANAS / TOPOGRAPHICAL PLAN

LT / EN

PROJEKTO KODAS / PROJECT CODE			VIETA/ LOCATION ŽEIMIAI-ŠĖTA			PROJEKTO DALIES KODAS / DISCIPLINE CODE		
PROJEKTO ID PROJECT ID	LINIJOS ID SECTION ID	RUOŽO ID SUB-SEC. ID	KONSTR. K. VOL. / SYST.	ZONA ZONE	VIETA LOCATION	RBR KODAS RBR CODE	PROJ. DAL. K. LOCAL CODE	PROJ. ETAPAS PROJ. STAGE
RBDTD-LT	DS1	DPS3	ZZZZ	ZZ	ZZZZ	SUR	BD	TP / MD

BRĖŽINIO ŽYMUO / DRAWING MARK:
RBDTDLTDS1DPS3-XX_B-01
RBDTD-LT-DS1-DPS3_IDO_ZZZZ-ZZ_ZZZZ_D2_SUR-BD_MD_00001

LAIDA REVISION: 003

LAPŲ NUMERACIJA / SHEET NUMBER: 103 of 120

A1 (594x841)

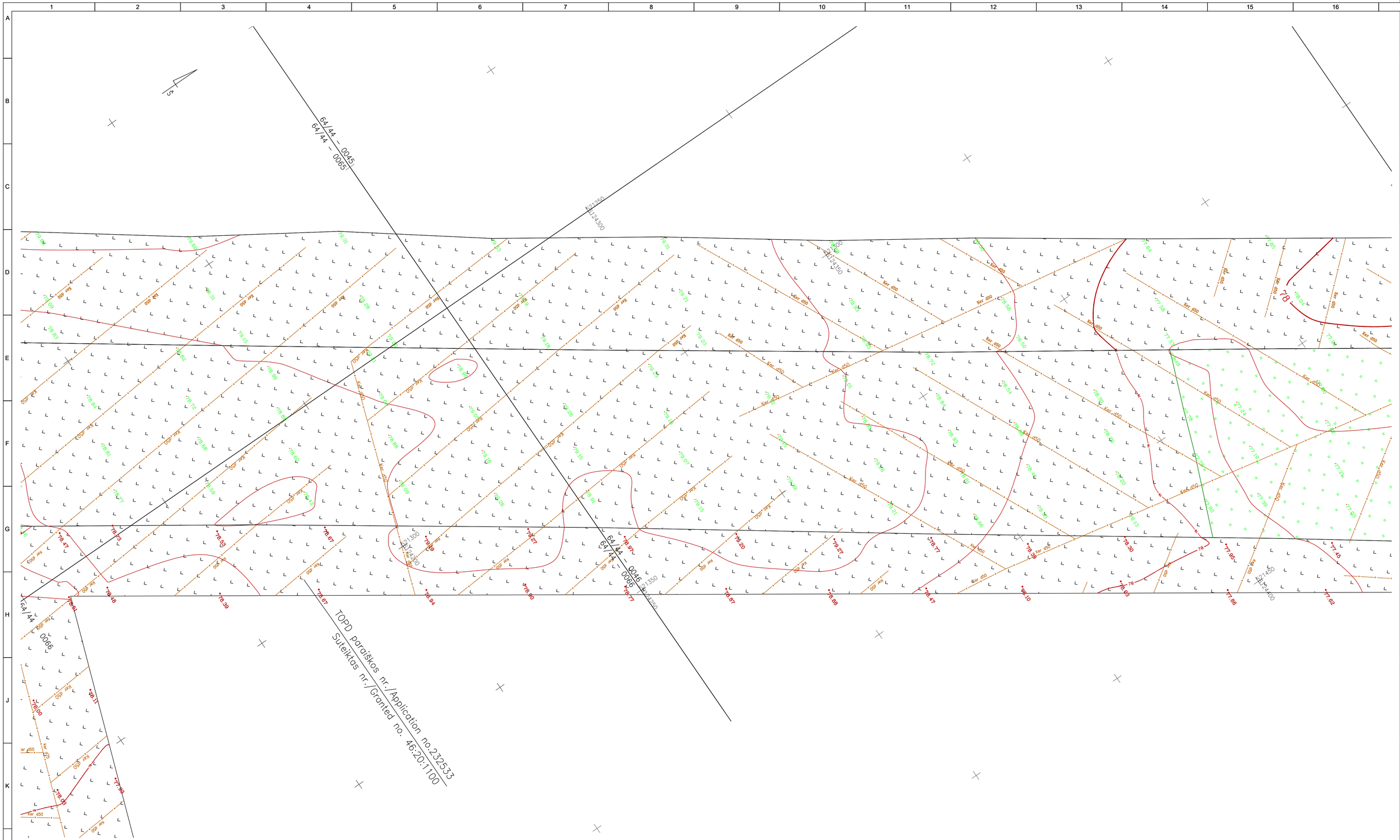

LAIDA / REVISIONS					
Nr/No	Data / Date	Aprašymas / Description	PIA / PM	SPV / DM	SPDV / DL
001	2020-09		ERI	-	VS
002	2020-12	TOPOGRAFIJOS PATIKSLINIMAS / TOPOGRAPHY UPDATE	ERI	-	VS
003	2021-04	TOPOGRAFIJOS PATIKSLINIMAS / TOPOGRAPHY UPDATE	ERI	-	VS

ŠIS DOKUMENTAS YRA PASIRAŠYTAS SAUGIU ELEKTRONINIU PARAŠU IR TURI LAIKO ŽYMĄ / THIS DOCUMENT IS SIGNED ELECTRONICALLY WITH A SAFE ELECTRONIC SIGNATURE AND CONTAINS A TIME STAMP

Co-financed by the Connecting Europe Facility of the European Union

PROJEKTAS / PROJECT

SUTARTIES Nr. / CONTRACT NO. LT 2019.0403 No. 8.1/2019-03

PROJEKTO Nr. / PROJECT NO. RBDTDLTDS1DPS3-XX

Rail Baltica

„NAUJO RUOŽO IŠ KAUNO Į RAMYGALĄ STATYBOS PROJEKTAVIMO IR PROJEKTO VYKDYMO PRIEŽIŪROS PASLAUGOS" (2019-04-03 NR. 8.1/2019-03), RUOŽO ŽEIMIAI-ŠĖTA (DPS3), JONAVOS RAJ. SAV., INŽINERINIAI TOPOGRAFINIAI (GEODEZINIAI) TYRINĖJIMAI

"DESIGN AND DESIGN SUPERVISION SERVICES FOR THE CONSTRUCTION OF THE NEW LINE FROM KAUNAS TO RAMYGALA" (8.1/2019-03), SECTION ŽEIMIAI-ŠĖTA (DPS3), JONAVA DIST. MUN., GEODETIC AND TOPOGRAPHICAL SURVEY

ARCHYVO Nr. / ARCHIVE NO. 19GEL0049

UŽSAKOVAS / CLIENT

RB Rail AS Lietuvos filialas
Gedimino pr. 20
Vilnius
LT-01103
Reg. No. 304430116

STATYTOJAS / BUILDER

AB „LTG Infra"
Geležinkelio g. 2
Vilnius
LT-02100
Reg. No. 305202934

PROJEKTUOTOJAS / CONSULTANT

ĮMONĖ, KVALIF. DOK. Nr / COMPANY, QUALIF. DOC. No.

IDOM
9102

SUBRANGOVAS / SUB-CONTR.

KELPROJEKTAS

DATA / DATE	MASTELIS / SCALE	LAPO DYDIS / PAPER SIZE
2020-09	1:500	A1

BRĖŽINIO STATUSAS / DRAWING STATUS
PATEIKTA TVIRTINIMUI
ISSUED FOR APPROVAL

KVAL. PATV. DOK. NR. / QUALIF. DOC. NUM.		V. PAVARDĖ / NAME	PARAŠAS / SIGNATURE
1GKV-942	SPDV / DL	V. SAKALAUSKAS	E-PARAŠAS / E-SIGNED

BRĖŽINIO PAVADINIMAS / DRAWING NAME

TOPOGRAFIJOS PLANAS / TOPOGRAPHICAL PLAN

LT / EN

PROJEKTO KODAS / PROJECT CODE			VIETA/ LOCATION ŽEIMIAI-ŠĖTA			PROJEKTO DALIES KODAS / DISCIPLINE CODE		
PROJEKTO ID PROJECT ID	LINIJOS ID SECTION ID	RUOŽO ID SUB-SEC. ID	KONSTR. K. VOL. / SYST.	ZONA ZONE	VIETA LOCATION	RBR KODAS RBR CODE	PROJ. DAL. K. LOCAL CODE	PROJ. ETAPAS PROJ. STAGE
RBDTD-LT	DS1	DPS3	ZZZZ	ZZ	ZZZZ	SUR	BD	TP / MD

BRĖŽINIO ŽYMUO / DRAWING MARK:
RBDTDLTDS1DPS3-XX_B-01
RBDTD-LT-DS1-DPS3_IDO_ZZZZ-ZZ_ZZZZ_D2_SUR-BD_MD_00001

LAIDA REVISION: 003

LAPŲ NUMERACIJA / SHEET NUMBER: 104 of 120

A1 (594x841)

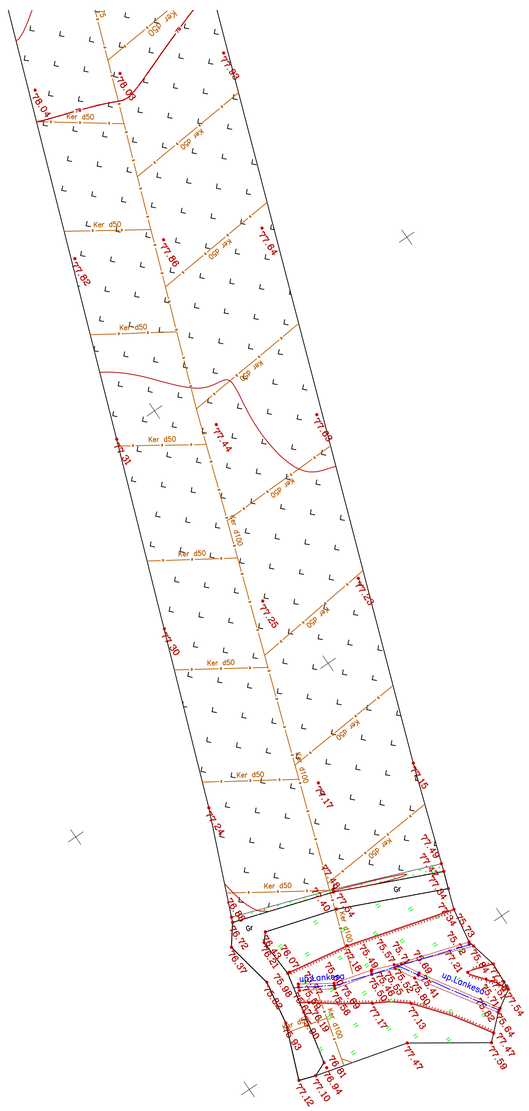
32533
20:1100
77.98
78.04
78.00
77.84
77.80
77.82
77.88
77.44
77.01
77.25
77.30
77.17
77.45
77.24
77.40
77.54
77.47
77.59
77.10
77.12
76.94
76.93
76.37
76.07
75.88
75.72
75.21
75.40
75.18
75.57
75.51
75.69
75.41
75.60
75.52
75.63
75.58
75.64
75.53
75.68
75.71
75.66
75.67
75.61
75.62
75.65
75.54
75.55
75.56
75.59
75.60
75.66
75.67
75.68
75.69
75.70
75.71
75.72
75.73
75.74
75.75
75.76
75.77
75.78
75.79
75.80
75.81
75.82
75.83
75.84
75.85
75.86
75.87
75.88
75.89
75.90
75.91
75.92
75.93
75.94
75.95
75.96
75.97
75.98
75.99
76.00
76.01
76.02
76.03
76.04
76.05

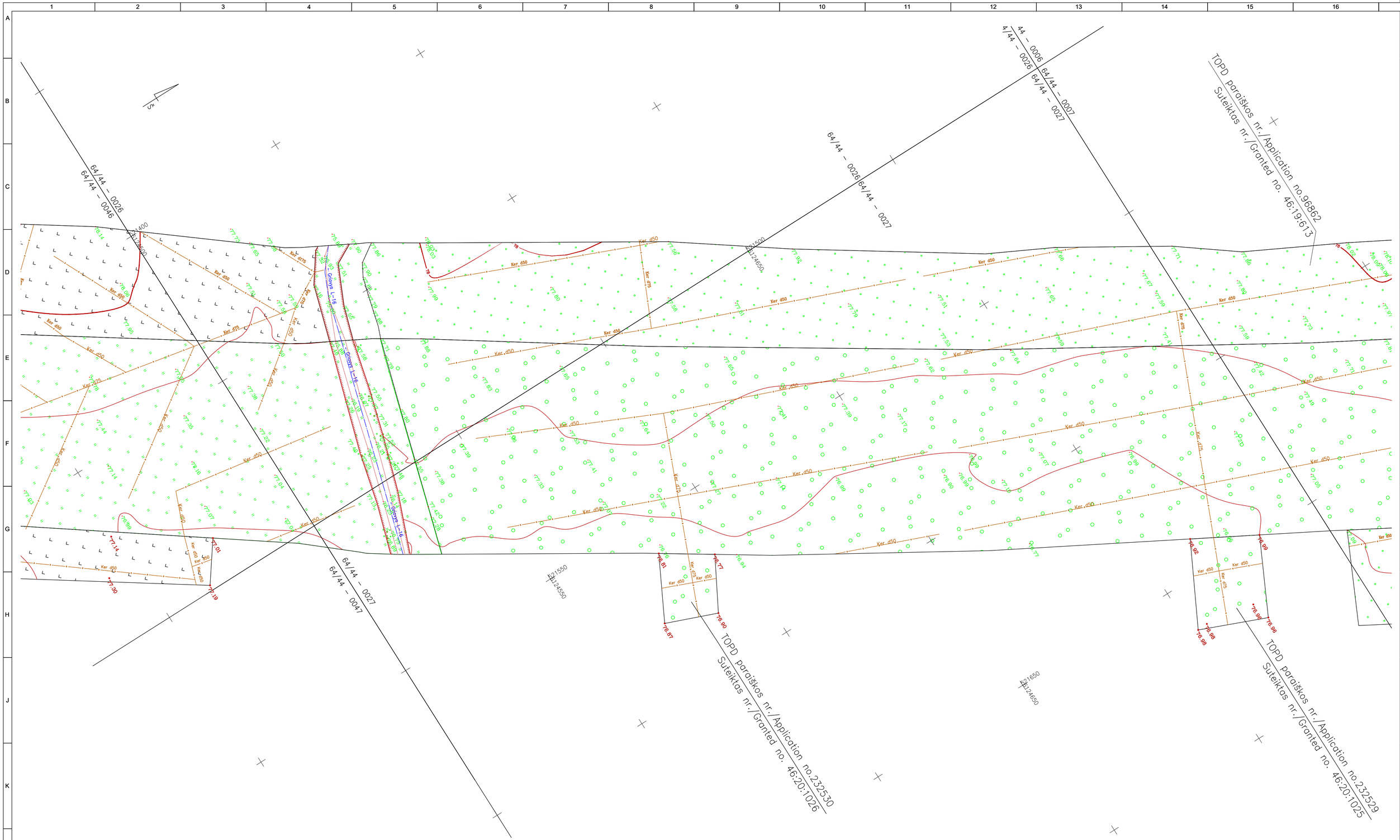

LAIDA / REVISIONS					
Nr/No	Data / Date	Aprašymas / Description	PIA / PM	SPV / DM	SPDV / DL
001	2020-09		ERI	-	VS
002	2020-12	TOPOGRAFIJOS PATIKSLINIMAS / TOPOGRAPHY UPDATE	ERI	-	VS
003	2021-04	TOPOGRAFIJOS PATIKSLINIMAS / TOPOGRAPHY UPDATE	ERI	-	VS

ŠIS DOKUMENTAS YRA PASIRAŠYTAS SAUGIU ELEKTRONINIU PARAŠU IR TURI LAIKO ŽYMĄ / THIS DOCUMENT IS SIGNED ELECTRONICALLY WITH A SAFE ELECTRONIC SIGNATURE AND CONTAINS A TIME STAMP

Co-financed by the Connecting Europe Facility of the European Union

PROJEKTAS / PROJECT

SUTARTIES Nr. / CONTRACT NO. LT 2019.0403 No. 8.1/2019-03

PROJEKTO Nr. / PROJECT NO. RBDTDLTDS1DPS3-XX

Rail Baltica

„NAUJO RUOŽO IŠ KAUNO Į RAMYGALĄ STATYBOS PROJEKTAVIMO IR PROJEKTO VYKDYMO PRIEŽIŪROS PASLAUGOS" (2019-04-03 NR. 8.1/2019-03), RUOŽO ŽEIMIAI-ŠĖTA (DPS3), JONAVOS RAJ. SAV., INŽINERINIAI TOPOGRAFINIAI (GEODEZINIAI) TYRINĖJIMAI

"DESIGN AND DESIGN SUPERVISION SERVICES FOR THE CONSTRUCTION OF THE NEW LINE FROM KAUNAS TO RAMYGALA" (8.1/2019-03), SECTION ŽEIMIAI-ŠĖTA (DPS3), JONAVA DIST. MUN., GEODETIC AND TOPOGRAPHICAL SURVEY

ARCHYVO Nr. / ARCHIVE NO. 19GEL0049

UŽSAKOVAS / CLIENT

RB Rail AS Lietuvos filialas
Gedimino pr. 20
Vilnius
LT-01103
Reg. No. 304430116

STATYTOJAS / BUILDER

AB „LTG Infra"
Geležinkelio g. 2
Vilnius
LT-02100
Reg. No. 305202934

PROJEKTUOTOJAS / CONSULTANT

ĮMONĖ, KVALIF. DOK. Nr / COMPANY, QUALIF. DOC. No.

IDOM
9102

SUBRANGOVAS / SUB-CONTR.

KELPROJEKTAS

DATA / DATE: 2020-09

MASTELIS / SCALE: 1:500

LAPO DYDIS / PAPER SIZE: A1

BRĖŽINIO STATUSAS / DRAWING STATUS
PATEIKTA TVIRTINIMUI
ISSUED FOR APPROVAL

KVAL. PATV. DOK. NR. / QUALIF. DOC. NUM.		V. PAVARDĖ / NAME	PARAŠAS / SIGNATURE
1GKV-942	SPDV / DL	V. SAKALAUSKAS	E-PARAŠAS / E-SIGNED

BRĖŽINIO PAVADINIMAS / DRAWING NAME

TOPOGRAFIJOS PLANAS / TOPOGRAPHICAL PLAN

LT / EN

PROJEKTO KODAS / PROJECT CODE			VIETA/ LOCATION ŽEIMIAI-ŠĖTA			PROJEKTO DALIES KODAS / DISCIPLINE CODE		PROJ. ETAPAS
PROJEKTO ID / PROJECT ID	LINIJOS ID / SECTION ID	RUOŽO ID / SUB-SEC. ID	KONSTR. K. / VOL. / SYST.	ZONA / ZONE	VIETA / LOCATION	RBR KODAS / RBR CODE	PROJ. DAL. K. / LOCAL CODE	PROJ. STAGE
RBDTD-LT	DS1	DPS3	ZZZZ	ZZ	ZZZZ	SUR	BD	TP / MD

BRĖŽINIO ŽYMUO / DRAWING MARK: RBDTDLTDS1DPS3-XX_B-01

RBDTD-LT-DS1-DPS3_IDO_ZZZZ-ZZ_ZZZZ_D2_SUR-BD_MD_00001

LAIDA / REVISION: 003

LAPŲ NUMERACIJA / SHEET NUMBER: 106 of 120

A1 (594x841)

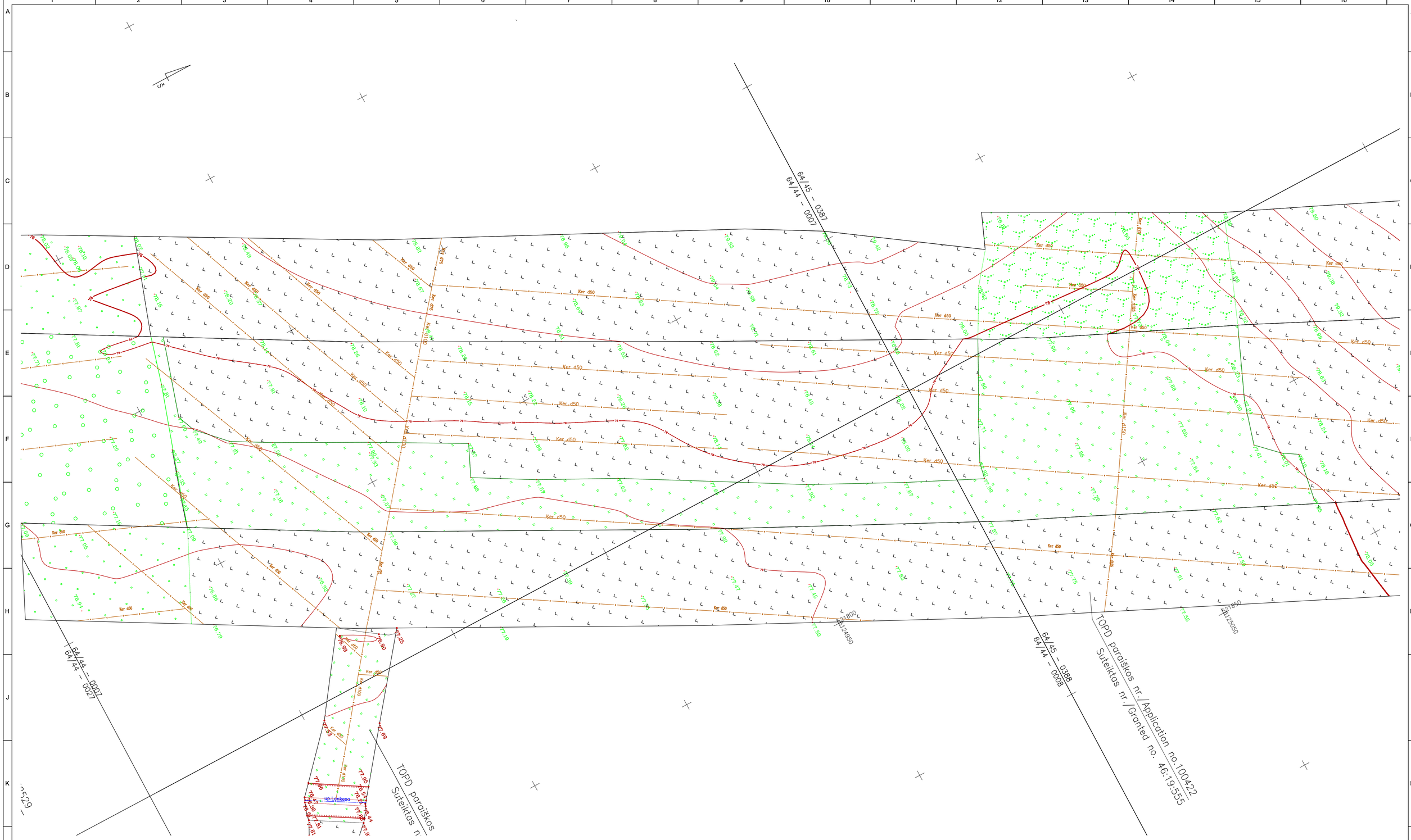

LAIDA / REVISIONS					
Nr/No	Data / Date	Aprašymas / Description	PIA / PM	SPV / DM	SPDV / DL
001	2020-09		ERI	-	VS
002	2020-12	TOPOGRAFIJOS PATIKSLINIMAS / TOPOGRAPHY UPDATE	ERI	-	VS
003	2021-04	TOPOGRAFIJOS PATIKSLINIMAS / TOPOGRAPHY UPDATE	ERI	-	VS

ŠIS DOKUMENTAS YRA PASIRAŠYTAS SAUGIU ELEKTRONINIU PARAŠU IR TURI LAIKO ŽYMĄ / THIS DOCUMENT IS SIGNED ELECTRONICALLY WITH A SAFE ELECTRONIC SIGNATURE AND CONTAINS A TIME STAMP

Co-financed by the Connecting Europe Facility of the European Union

PROJEKTAS / PROJECT

SUTARTIES Nr. / CONTRACT NO. LT 2019.0403 No. 8.1/2019-03

PROJEKTO Nr. / PROJECT NO. RBDTDLTDS1DPS3-XX

Rail Baltica

„NAUJO RUOŽO IŠ KAUNO Į RAMYGALĄ STATYBOS PROJEKTAVIMO IR PROJEKTO VYKDYMO PRIEŽIŪROS PASLAUGOS" (2019-04-03 NR. 8.1/2019-03), RUOŽO ŽEIMIAI-ŠETA (DPS3), JONAVOS RAJ. SAV., INŽINERINIAI TOPOGRAFINIAI (GEODEZINIAI) TYRINĖJIMAI

"DESIGN AND DESIGN SUPERVISION SERVICES FOR THE CONSTRUCTION OF THE NEW LINE FROM KAUNAS TO RAMYGALA" (8.1/2019-03), SECTION ŽEIMIAI-ŠETA (DPS3), JONAVA DIST. MUN., GEODETIC AND TOPOGRAPHICAL SURVEY

ARCHYVO Nr. / ARCHIVE NO. 19GEL0049

UŽSAKOVAS / CLIENT	PROJEKTUOTOJAS / CONSULTANT
RB Rail AS Lietuvos filialas Gedimino pr. 20 Vilnius LT-01103 Reg. No. 304430116	ĮMONĖ, KVALIF. DOK. Nr / COMPANY, QUALIF. DOC. No. IDOM 9102
STATYTOJAS / BUILDER	SUBRANGOVAS / SUB-CONTR.
AB „LTG Infra" Geležinkelio g. 2 Vilnius LT-02100 Reg. No. 305202934	KELPROJEKTAS

DATA / DATE: 2020-09

MASTELIS / SCALE: 1:500

LAPO DYDIS / PAPER SIZE: A1

BRĖŽINIO STATUSAS / DRAWING STATUS: PATEIKTA TVIRTINIMUI / ISSUED FOR APPROVAL

KVAL. PATV. DOK. NR. / QUALIF. DOC. NUM.		V. PAVARDĖ / NAME	PARAŠAS / SIGNATURE
1GKV-942	SPDV / DL	V. SAKALAUSKAS	E-PARAŠAS / E-SIGNED

BRĖŽINIO PAVADINIMAS / DRAWING NAME

TOPOGRAFIJOS PLANAS / TOPOGRAPHICAL PLAN

LT / EN

PROJEKTO KODAS / PROJECT CODE			VIETA/ LOCATION ŽEIMIAI-ŠETA			PROJEKTO DALIES KODAS / DISCIPLINE CODE	
PROJEKTO ID PROJECT ID	LINIJOS ID SECTION ID	RUOŽO ID SUB-SEC. ID	KONSTR. K. VOL. / SYST.	ZONA ZONE	VIETA LOCATION	RBR KODAS RBR CODE	PROJ. DAL. K. LOCAL CODE	PROJ. ETAPAS PROJ. STAGE
RBDTD-LT	DS1	DPS3	ZZZZ	ZZ	ZZZZ	SUR	BD	TP / MD

BRĖŽINIO ŽYMUO / DRAWING MARK: RBDTDLTDS1DPS3-XX_B-01

RBDTD-LT-DS1-DPS3_IDO_ZZZZ-ZZ_ZZZZ_D2_SUR-BD_MD_00001

LAIDA REVISION: 003

LAPŲ NUMERACIJA / SHEET NUMBER: 107 of 120

A1 (594x841)



LAIDA / REVISIONS					
Nr/No	Data / Date	Aprašymas / Description	PIA / PM	SPV / DM	SPDV / DL
001	2020-09		ERI	-	VS
002	2020-12	TOPOGRAFIJOS PATIKSLINIMAS / TOPOGRAPHY UPDATE	ERI	-	VS
003	2021-04	TOPOGRAFIJOS PATIKSLINIMAS / TOPOGRAPHY UPDATE	ERI	-	VS

ŠIS DOKUMENTAS YRA PASIRAŠYTAS SAUGIU ELEKTRONINIU PARAŠU IR TURI LAIKO ŽYMĄ / THIS DOCUMENT IS SIGNED ELECTRONICALLY WITH A SAFE ELECTRONIC SIGNATURE AND CONTAINS A TIME STAMP

Co-financed by the Connecting Europe Facility of the European Union

PROJEKTAS / PROJECT

SUTARTIES Nr. / CONTRACT NO. LT 2019.0403 No. 8.1/2019-03
PROJEKTO Nr. / PROJECT NO. RBDTDLTDS1DPS3-XX

Rail Baltica

„NAUJO RUOŽO IŠ KAUNO Į RAMYGALĄ STATYBOS PROJEKTAVIMO IR PROJEKTO VYKDYMO PRIEŽIŪROS PASLAUGOS" (2019-04-03 NR. 8.1/2019-03). RUOŽO ŽEIMIAI-ŠĖTA (DPS3), JONAVOS RAJ. SAV., INŽINERINIAI TOPOGRAFINIAI (GEODEZINIAI) TYRINĖJIMAI

"DESIGN AND DESIGN SUPERVISION SERVICES FOR THE CONSTRUCTION OF THE NEW LINE FROM KAUNAS TO RAMYGALA" (8.1/2019-03), SECTION ŽEIMIAI-ŠĖTA (DPS3), JONAVA DIST. MUN., GEODETIC AND TOPOGRAPHICAL SURVEY

ARCHYVO Nr. / ARCHIVE NO. 19GEL0049

UŽSAKOVAS / CLIENT	PROJEKTUOTOJAS / CONSULTANT
RB Rail AS Lietuvos filialas Gedimino pr. 20 Vilnius LT-01103 Reg. No. 304430116	ĮMONĖ, KVALIF. DOK. Nr / COMPANY, QUALIF. DOC. No. IDOM 9102
STATYTOJAS / BUILDER	SUBRANGOVAS / SUB-CONTR.
AB „LTG Infra" Geležinkelio g. 2 Vilnius LT-02100 Reg. No. 305202934	KELPROJEKTAS

DATA / DATE	MASTELIS / SCALE	LAPO DYDIS / PAPER SIZE
2020-09	1:500	A1

BRĖŽINIO STATUSAS / DRAWING STATUS
PATEIKTA TVIRTINIMUI
ISSUED FOR APPROVAL

KVAL. PATV. DOK. NR. / QUALIF. DOC. NUM.		V. PAVARDĖ / NAME	PARAŠAS / SIGNATURE
1GKV-942	SPDV / DL	V. SAKALAUSKAS	E-PARAŠAS / E-SIGNED

BRĖŽINIO PAVADINIMAS / DRAWING NAME

TOPOGRAFIJOS PLANAS / TOPOGRAPHICAL PLAN

LT / EN

PROJEKTO KODAS / PROJECT CODE			VIETA/ LOCATION ŽEIMIAI-ŠĖTA			PROJEKTO DALIES KODAS / DISCIPLINE CODE		
PROJEKTO ID PROJECT ID	LINIJOS ID SECTION ID	RUOŽO ID SUB-SEC. ID	KONSTR. K. VOL. / SYST.	ZONA ZONE	VIETA LOCATION	RBR KODAS RBR CODE	PROJ. DAL. K. LOCAL CODE	PROJ. ETAPAS PROJ. STAGE
RBDTD-LT	DS1	DPS3	ZZZZ	ZZ	ZZZZ	SUR	BD	TP / MD

BRĖŽINIO ŽYMUO / DRAWING MARK:
RBDTDLTDS1DPS3-XX_B-01
RBDTD-LT-DS1-DPS3_IDO_ZZZZ-ZZ_ZZZZ_D2_SUR-BD_MD_00001

LAIDA REVISION: 003

LAPŲ NUMERACIJA / SHEET NUMBER: 108 of 120

A1 (594x841)

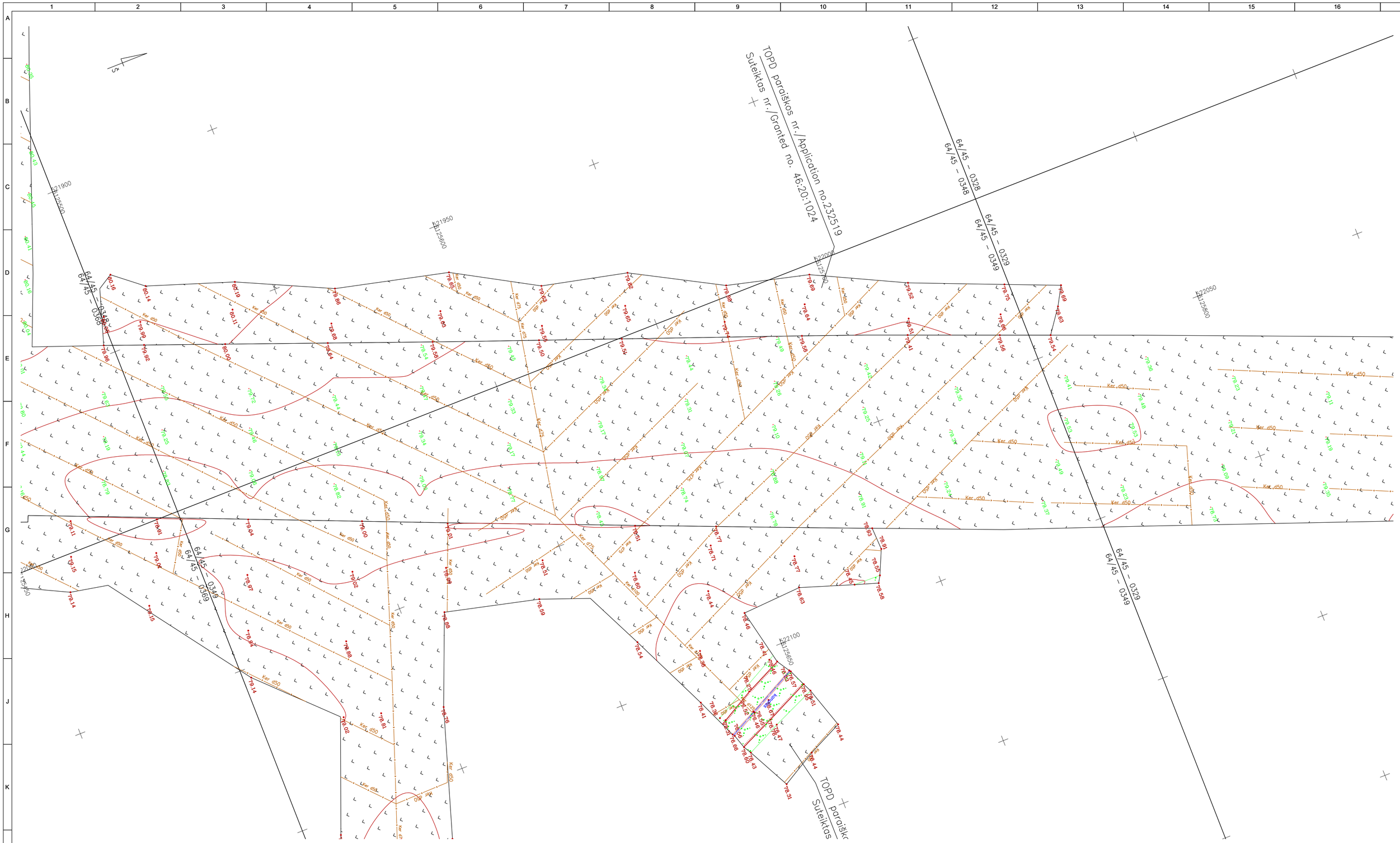

LAIDA / REVISIONS					
Nr/No	Data / Date	Aprašymas / Description	PIA / PM	SPV / DM	SPDV / DL
001	2020-09		ERI	-	VS
002	2020-12	TOPOGRAFIJOS PATIKSLINIMAS / TOPOGRAPHY UPDATE	ERI	-	VS
003	2021-04	TOPOGRAFIJOS PATIKSLINIMAS / TOPOGRAPHY UPDATE	ERI	-	VS

ŠIS DOKUMENTAS YRA PASIRAŠYTAS SAUGIU ELEKTRONINIU PARAŠU IR TURI LAIKO ŽYMĄ / THIS DOCUMENT IS SIGNED ELECTRONICALLY WITH A SAFE ELECTRONIC SIGNATURE AND CONTAINS A TIME STAMP

Co-financed by the Connecting Europe Facility of the European Union

PROJEKTAS / PROJECT

SUTARTIES Nr. / CONTRACT NO. LT 2019.0403 No. 8.1/2019-03

PROJEKTO Nr. / PROJECT NO. RBDTDLTDS1DPS3-XX

Rail Baltica

„NAUJO RUOŽO IŠ KAUNO Į RAMYGALĄ STATYBOS PROJEKTAVIMO IR PROJEKTO VYKDYMO PRIEŽIŪROS PASLAUGOS" (2019-04-03 NR. 8.1/2019-03), RUOŽO ŽEIMIAI-ŠĖTA (DPS3), JONAVOS RAJ. SAV., INŽINERINIAI TOPOGRAFINIAI (GEODEZINIAI) TYRINĖJIMAI

"DESIGN AND DESIGN SUPERVISION SERVICES FOR THE CONSTRUCTION OF THE NEW LINE FROM KAUNAS TO RAMYGALA" (8.1/2019-03), SECTION ŽEIMIAI-ŠĖTA (DPS3), JONAVA DIST. MUN., GEODETIC AND TOPOGRAPHICAL SURVEY

ARCHYVO Nr. / ARCHIVE NO. 19GEL0049

UŽSAKOVAS / CLIENT

RB Rail AS Lietuvos filialas
Gedimino pr. 20
Vilnius
LT-01103
Reg. No. 304430116

STATYTOJAS / BUILDER

AB „LTG Infra"
Geležinkelio g. 2
Vilnius
LT-02100
Reg. No. 305202934

PROJEKTUOTOJAS / CONSULTANT

ĮMONĖ, KVALIF. DOK. Nr / COMPANY, QUALIF. DOC. No.

IDOM
9102

SUBRANGOVAS / SUB-CONTR.

KELPROJEKTAS

DATA / DATE	MASTELIS / SCALE	LAPO DYDIS / PAPER SIZE
2020-09	1:500	A1

BRĖŽINIO STATUSAS / DRAWING STATUS
PATEIKTA TVIRTINIMUI
ISSUED FOR APPROVAL

KVAL. PATV. DOK. NR. / QUALIF. DOC. NUM.		V. PAVARDĖ / NAME	PARAŠAS / SIGNATURE
1GKV-942	SPDV / DL	V. SAKALAUSKAS	E-PARAŠAS / E-SIGNED

BRĖŽINIO PAVADINIMAS / DRAWING NAME

TOPOGRAFIJOS PLANAS / TOPOGRAPHICAL PLAN

LT / EN

PROJEKTO KODAS / PROJECT CODE			VIETA / LOCATION ŽEIMIAI-ŠĖTA			PROJEKTO DALIES KODAS / DISCIPLINE CODE		
PROJEKTO ID PROJECT ID	LINIJOS ID SECTION ID	RUOŽO ID SUB-SEC. ID	KONSTR. K. VOL. / SYST.	ZONA ZONE	VIETA LOCATION	RBR KODAS RBR CODE	PROJ. DAL. K. LOCAL CODE	PROJ. ETAPAS PROJ. STAGE
RBDTD-LT	DS1	DPS3	ZZZZ	ZZ	ZZZZ	SUR	BD	TP / MD

BRĖŽINIO ŽYMUO / DRAWING MARK:
RBDTDLTDS1DPS3-XX_B-01
RBDTD-LT-DS1-DPS3_IDO_ZZZZ-ZZ_ZZZZ_D2_SUR-BD_MD_00001

LAIDA REVISION: 003

LAPŲ NUMERACIJA / SHEET NUMBER: 109 of 120

A1 (594x841)

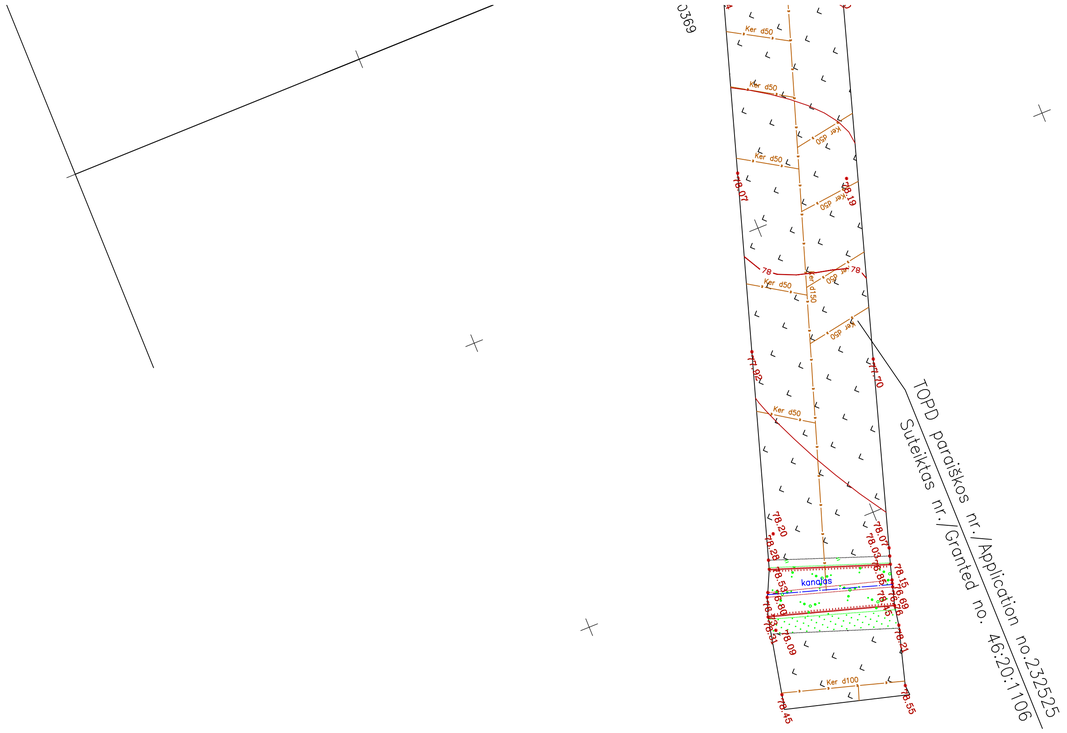

LAIDA / REVISIONS					
Nr/No	Data / Date	Aprašymas / Description	PIA / PM	SPV / DM	SPDV / DL
001	2020-09		ERI	-	VS
002	2020-12	TOPOGRAFIJOS PATIKSLINIMAS / TOPOGRAPHY UPDATE	ERI	-	VS
003	2021-04	TOPOGRAFIJOS PATIKSLINIMAS / TOPOGRAPHY UPDATE	ERI	-	VS

ŠIS DOKUMENTAS YRA PASIRAŠYTAS SAUGIU ELEKTRONINIU PARAŠU IR TURI LAIKO ŽYMĄ / THIS DOCUMENT IS SIGNED ELECTRONICALLY WITH A SAFE ELECTRONIC SIGNATURE AND CONTAINS A TIME STAMP

Co-financed by the Connecting Europe Facility of the European Union

PROJEKTAS / PROJECT

SUTARTIES Nr. / CONTRACT NO. LT 2019.0403 No. 8.1/2019-03

PROJEKTO Nr. / PROJECT NO. RBDTDLTDS1DPS3-XX

Rail Baltica

„NAUJO RUOŽO IŠ KAUNO Į RAMYGALĄ STATYBOS PROJEKTAVIMO IR PROJEKTO VYKDYMO PRIEŽIŪROS PASLAUGOS" (2019-04-03 NR. 8.1/2019-03), RUOŽO ŽEIMIAI-ŠĖTA (DPS3), JONAVOS RAJ. SAV., INŽINERINIAI TOPOGRAFINIAI (GEODEZINIAI) TYRINĖJIMAI

"DESIGN AND DESIGN SUPERVISION SERVICES FOR THE CONSTRUCTION OF THE NEW LINE FROM KAUNAS TO RAMYGALA" (8.1/2019-03), SECTION ŽEIMIAI-ŠĖTA (DPS3), JONAVA DIST. MUN., GEODETIC AND TOPOGRAPHICAL SURVEY

ARCHYVO Nr. / ARCHIVE NO. 19GEL0049

UŽSAKOVAS / CLIENT

RB Rail AS Lietuvos filialas
Gedimino pr. 20
Vilnius
LT-01103
Reg. No. 304430116

STATYTOJAS / BUILDER

AB „LTG Infra"
Geležinkelio g. 2
Vilnius
LT-02100
Reg. No. 305202934

PROJEKTUOTOJAS / CONSULTANT

ĮMONĖ, KVALIF. DOK. Nr / COMPANY, QUALIF. DOC. No.

IDOM
9102

SUBRANGOVAS / SUB-CONTR.

KELPROJEKTAS

DATA / DATE	MASTELIS / SCALE	LAPO DYDIS / PAPER SIZE
2020-09	1:500	A1

BRĖŽINIO STATUSAS / DRAWING STATUS
PATEIKTA TVIRTINIMUI
ISSUED FOR APPROVAL

KVAL. PATV. DOK. NR. / QUALIF. DOC. NUM.		V. PAVARDĖ / NAME	PARAŠAS / SIGNATURE
1GKV-942	SPDV / DL	V. SAKALAUSKAS	E-PARAŠAS / E-SIGNED

BRĖŽINIO PAVADINIMAS / DRAWING NAME

TOPOGRAFIJOS PLANAS / TOPOGRAPHICAL PLAN

LT / EN

PROJEKTO KODAS / PROJECT CODE | VIETA/ LOCATION ŽEIMIAI-ŠĖTA | PROJEKTO DALIES KODAS / DISCIPLINE CODE

PROJEKTO ID PROJECT ID	LINIJOS ID SECTION ID	RUOŽO ID SUB-SEC. ID	KONSTR. K. VOL. / SYST.	ZONA ZONE	VIETA LOCATION	RBR KODAS RBR CODE	PROJ. DAL. K. LOCAL CODE	PROJ. ETAPAS PROJ. STAGE
RBDTD-LT	DS1	DPS3	ZZZZ	ZZ	ZZZZ	SUR	BD	TP / MD

BRĖŽINIO ŽYMUO / DRAWING MARK:
RBDTDLTDS1DPS3-XX_B-01
RBDTD-LT-DS1-DPS3_IDO_ZZZZ-ZZ_ZZZZ_D2_SUR-BD_MD_00001

LAIDA REVISION: 003

LAPŲ NUMERACIJA / SHEET NUMBER: 110 of 120

A1 (594x841)

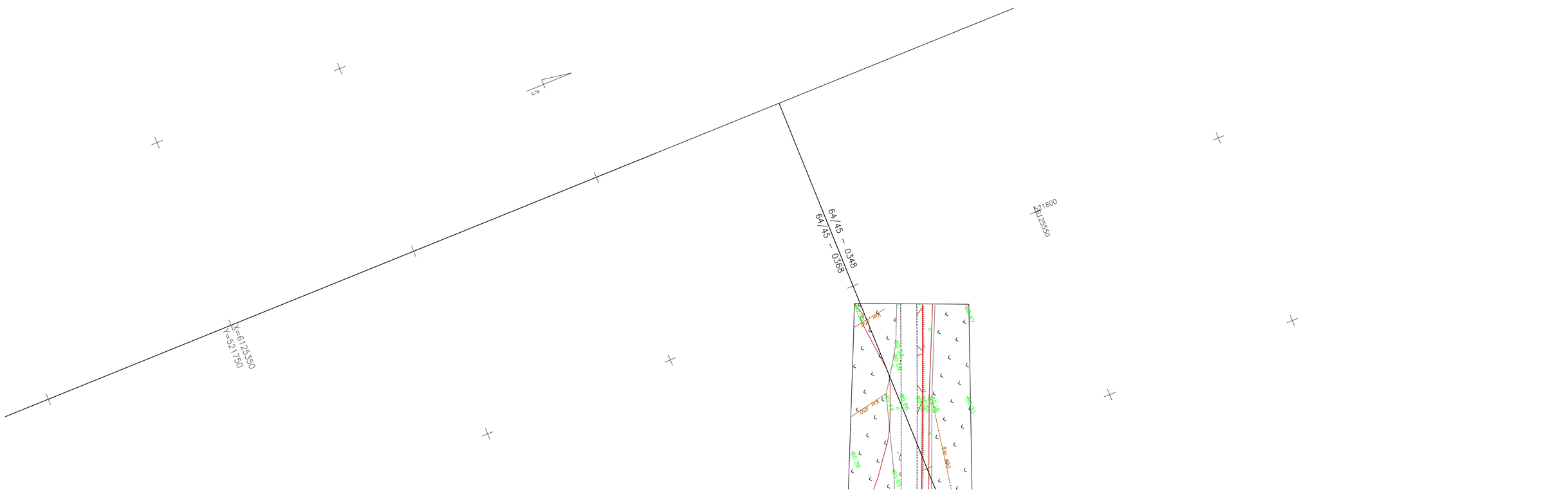

LAIDA / REVISIONS					
Nr/No	Data / Date	Aprašymas / Description	PIA / PM	SPV / DM	SPDV / DL
001	2020-09		ERI	-	VS
002	2020-12	TOPOGRAFIJOS PATIKSLINIMAS / TOPOGRAPHY UPDATE	ERI	-	VS
003	2021-04	TOPOGRAFIJOS PATIKSLINIMAS / TOPOGRAPHY UPDATE	ERI	-	VS

ŠIS DOKUMENTAS YRA PASIRAŠYTAS SAUGIU ELEKTRONINIU PARAŠU IR TURI LAIKO ŽYMĄ / THIS DOCUMENT IS SIGNED ELECTRONICALLY WITH A SAFE ELECTRONIC SIGNATURE AND CONTAINS A TIME STAMP

Co-financed by the Connecting Europe Facility of the European Union

PROJEKTAS / PROJECT

SUTARTIES Nr. / CONTRACT NO. LT 2019.0403 No. 8.1/2019-03

PROJEKTO Nr. / PROJECT NO. RBDTDLTDS1DPS3-XX

Rail Baltica

„NAUJO RUOŽO IŠ KAUNO Į RAMYGALĄ STATYBOS PROJEKTAVIMO IR PROJEKTO VYKDYMO PRIEŽIŪROS PASLAUGOS" (2019-04-03 NR. 8.1/2019-03), RUOŽO ŽEIMIAI-ŠĖTA (DPS3), JONAVOS RAJ. SAV., INŽINERINIAI TOPOGRAFINIAI (GEODEZINIAI) TYRINĖJIMAI

"DESIGN AND DESIGN SUPERVISION SERVICES FOR THE CONSTRUCTION OF THE NEW LINE FROM KAUNAS TO RAMYGALA" (8.1/2019-03), SECTION ŽEIMIAI-ŠĖTA (DPS3), JONAVA DIST. MUN., GEODETIC AND TOPOGRAPHICAL SURVEY

ARCHYVO Nr. / ARCHIVE NO. 19GEL0049

UŽSAKOVAS / CLIENT

RB Rail AS Lietuvos filialas
Gedimino pr. 20
Vilnius
LT-01103
Reg. No. 304430116

STATYTOJAS / BUILDER

AB „LTG Infra"
Geležinkelio g. 2
Vilnius
LT-02100
Reg. No. 305202934

PROJEKTUOTOJAS / CONSULTANT

ĮMONĖ, KVALIF. DOK. Nr / COMPANY, QUALIF. DOC. No.

IDOM
9102

SUBRANGOVAS / SUB-CONTR.

KELPROJEKTAS

DATA / DATE: 2020-09

MASTELIS / SCALE: 1:500

LAPO DYDIS / PAPER SIZE: A1

BRĖŽINIO STATUSAS / DRAWING STATUS
PATEIKTA TVIRTINIMUI
ISSUED FOR APPROVAL

KVAL. PATV. DOK. NR. / QUALIF. DOC. NUM.		V. PAVARDĖ / NAME	PARAŠAS / SIGNATURE
1GKV-942	SPDV / DL	V. SAKALAUSKAS	E-PARAŠAS / E-SIGNED

BRĖŽINIO PAVADINIMAS / DRAWING NAME

TOPOGRAFIJOS PLANAS / TOPOGRAPHICAL PLAN

LT / EN

PROJEKTO KODAS / PROJECT CODE			VIETA/ LOCATION ŽEIMIAI-ŠĖTA			PROJEKTO DALIES KODAS / DISCIPLINE CODE		
PROJEKTO ID PROJECT ID	LINIJOS ID SECTION ID	RUOŽO ID SUB-SEC. ID	KONSTR. K. VOL. / SYST.	ZONA ZONE	VIETA LOCATION	RBR KODAS RBR CODE	PROJ. DAL. K. LOCAL CODE	PROJ. ETAPAS PROJ. STAGE
RBDTD-LT	DS1	DPS3	ZZZZ	ZZ	ZZZZ	SUR	BD	TP / MD

BRĖŽINIO ŽYMUO / DRAWING MARK:
RBDTDLTDS1DPS3-XX_B-01
RBDTD-LT-DS1-DPS3_IDO_ZZZZ-ZZ_ZZZZ_D2_SUR-BD_MD_00001

LAIDA REVISION: 003

LAPŲ NUMERACIJA / SHEET NUMBER: 111 of 120

A1 (594x841)

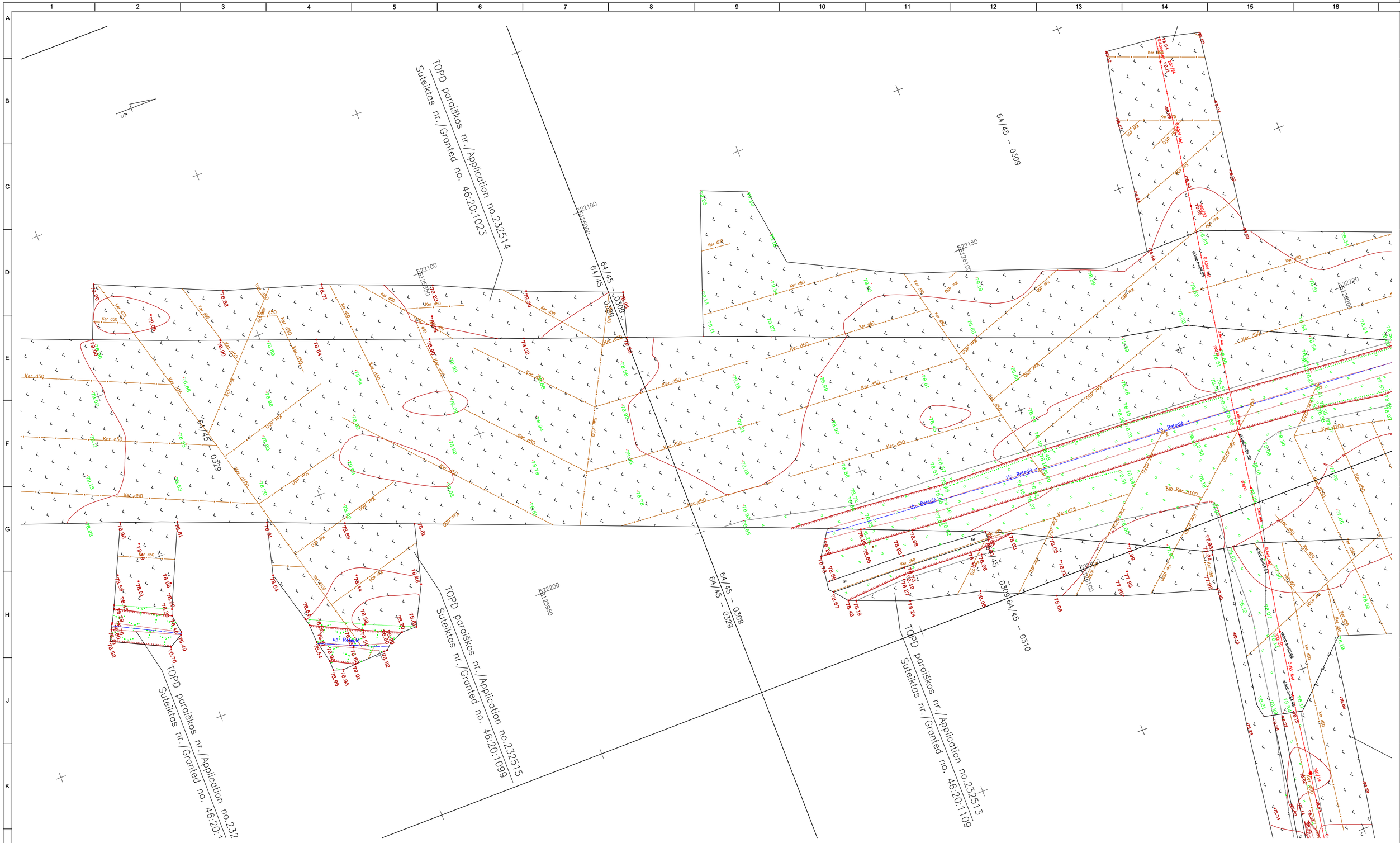
TOPD paraiškos nr./Application no.232514
Sutėiktas nr./Granted no. 46:20:1023
64/45 – 0329
64/45 – 0309
64/45 – 0329
64/45 – 0309
64/45 – 0310
TOPD paraiškos nr./Application no.232515
Sutėiktas nr./Granted no. 46:20:1099
TOPD paraiškos nr./Application no.232513
Sutėiktas nr./Granted no. 46:20:1109
TOPD paraiškos nr./Application no.232
Sutėiktas nr./Granted no. 46:20:1
E22100 N125900
E22150 N126000
E22100 N125950
E22150 N126100
E22200 N125900
E22200 N126100
Up. Retenė
up: Retenė
Ker d50
Ker d75
Ker d100
Ker d150
Ker d200
Ker d250
Ker d300
Ker d400
Ker d450
Ker d500
Ker d600
Ker d800
Ker d1000
Ker d1100
Ker d1200
Ker d1400
Ker d1500
Ker d1600
Ker d1800
Ker d2000
Ker d2200
Ker d2400
Ker d2600
Ker d2800
Ker d3000
Ker d3200
Ker d3400
Ker d3600
Ker d3800
Ker d4000
Ker d4200
Ker d4400
Ker d4600
Ker d4800
Ker d5000
Ker d5200
Ker d5400
Ker



LAIDA / REVISIONS					
Nr/No	Data / Date	Aprašymas / Description	PIA / PM	SPV / DM	SPDV / DL
001	2020-09		ERI	-	VS
002	2020-12	TOPOGRAFIJOS PATIKSLINIMAS / TOPOGRAPHY UPDATE	ERI	-	VS
003	2021-04	TOPOGRAFIJOS PATIKSLINIMAS / TOPOGRAPHY UPDATE	ERI	-	VS

ŠIS DOKUMENTAS YRA PASIRAŠYTAS SAUGIU ELEKTRONINIU PARAŠU IR TURI LAIKO ŽYMĄ / THIS DOCUMENT IS SIGNED ELECTRONICALLY WITH A SAFE ELECTRONIC SIGNATURE AND CONTAINS A TIME STAMP

Co-financed by the Connecting Europe Facility of the European Union

PROJEKTAS / PROJECT

SUTARTIES Nr. / CONTRACT NO. LT 2019.0403 No. 8.1/2019-03

PROJEKTO Nr. / PROJECT NO. RBDTDLTDS1DPS3-XX

Rail Baltica

„NAUJO RUOŽO IŠ KAUNO Į RAMYGALĄ STATYBOS PROJEKTAVIMO IR PROJEKTO VYKDYMO PRIEŽIŪROS PASLAUGOS" (2019-04-03 NR. 8.1/2019-03), RUOŽO ŽEIMIAI-ŠĖTA (DPS3), JONAVOS RAJ. SAV., INŽINERINIAI TOPOGRAFINIAI (GEODEZINIAI) TYRINĖJIMAI

"DESIGN AND DESIGN SUPERVISION SERVICES FOR THE CONSTRUCTION OF THE NEW LINE FROM KAUNAS TO RAMYGALA" (8.1/2019-03), SECTION ŽEIMIAI-ŠĖTA (DPS3), JONAVA DIST. MUN., GEODETIC AND TOPOGRAPHICAL SURVEY

ARCHYVO Nr. / ARCHIVE NO. 19GEL0049

UŽSAKOVAS / CLIENT

RB Rail AS Lietuvos filialas
Gedimino pr. 20
Vilnius
LT-01103
Reg. No. 304430116

STATYTOJAS / BUILDER

AB „LTG Infra"
Geležinkelio g. 2
Vilnius
LT-02100
Reg. No. 305202934

PROJEKTUOTOJAS / CONSULTANT

ĮMONĖ, KVALIF. DOK. Nr / COMPANY, QUALIF. DOC. No.

IDOM
9102

SUBRANGOVAS / SUB-CONTR.

KELPROJEKTAS

DATA / DATE: 2020-09

MASTELIS / SCALE: 1:500

LAPO DYDIS / PAPER SIZE: A1

BRĖŽINIO STATUSAS / DRAWING STATUS
PATEIKTA TVIRTINIMUI
ISSUED FOR APPROVAL

KVAL. PATV. DOK. NR. / QUALIF. DOC. NUM.		V. PAVARDĖ / NAME	PARAŠAS / SIGNATURE
1GKV-942	SPDV / DL	V. SAKALAUSKAS	E-PARAŠAS / E-SIGNED

BRĖŽINIO PAVADINIMAS / DRAWING NAME

TOPOGRAFIJOS PLANAS / TOPOGRAPHICAL PLAN

LT / EN

PROJEKTO KODAS / PROJECT CODE			VIETA/ LOCATION ŽEIMIAI-ŠĖTA			PROJEKTO DALIES KODAS / DISCIPLINE CODE		
PROJEKTO ID PROJECT ID	LINIJOS ID SECTION ID	RUOŽO ID SUB-SEC. ID	KONSTR. K. VOL. / SYST.	ZONA ZONE	VIETA LOCATION	RBR KODAS RBR CODE	PROJ. DAL. K. LOCAL CODE	PROJ. ETAPAS PROJ. STAGE
RBDTD-LT	DS1	DPS3	ZZZZ	ZZ	ZZZZ	SUR	BD	TP / MD

BRĖŽINIO ŽYMUO / DRAWING MARK:
RBDTDLTDS1DPS3-XX_B-01
RBDTD-LT-DS1-DPS3_IDO_ZZZZ-ZZ_ZZZZ_D2_SUR-BD_MD_00001

LAIDA REVISION: 003

LAPŲ NUMERACIJA / SHEET NUMBER: 113 of 120

A1 (594x841)

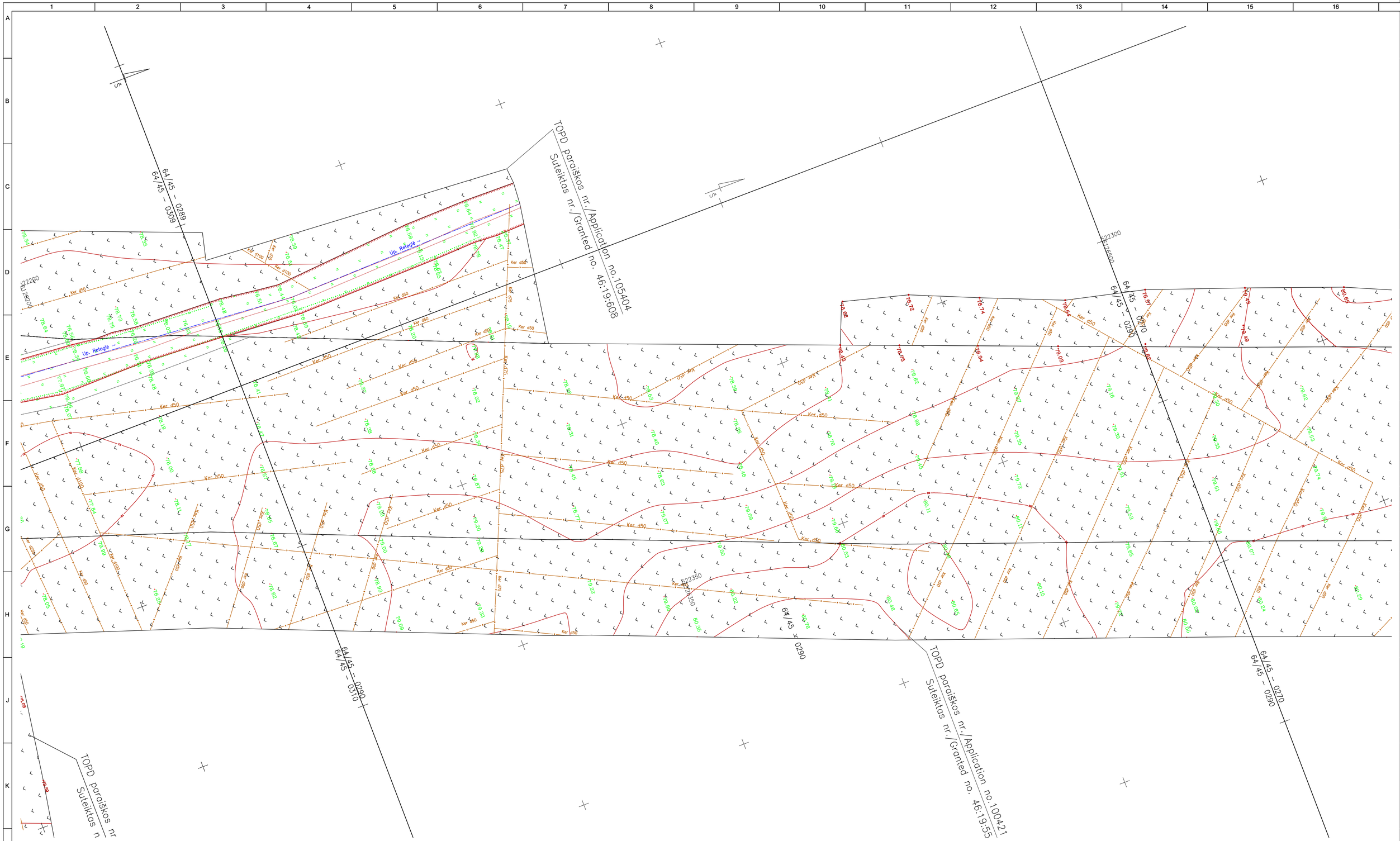

LAIDA / REVISIONS					
Nr/No	Data / Date	Aprašymas / Description	PIA / PM	SPV / DM	SPDV / DL
001	2020-09		ERI	-	VS
002	2020-12	TOPOGRAFIJOS PATIKSLINIMAS / TOPOGRAPHY UPDATE	ERI	-	VS
003	2021-04	TOPOGRAFIJOS PATIKSLINIMAS / TOPOGRAPHY UPDATE	ERI	-	VS

ŠIS DOKUMENTAS YRA PASIRAŠYTAS SAUGIU ELEKTRONINIU PARAŠU IR TURI LAIKO ŽYMĄ / THIS DOCUMENT IS SIGNED ELECTRONICALLY WITH A SAFE ELECTRONIC SIGNATURE AND CONTAINS A TIME STAMP

Co-financed by the Connecting Europe Facility of the European Union

PROJEKTAS / PROJECT

SUTARTIES Nr. / CONTRACT NO. LT 2019.0403 No. 8.1/2019-03

PROJEKTO Nr. / PROJECT NO. RBDTDLTDS1DPS3-XX

Rail Baltica

„NAUJO RUOŽO IŠ KAUNO Į RAMYGALĄ STATYBOS PROJEKTAVIMO IR PROJEKTO VYKDYMO PRIEŽIŪROS PASLAUGOS" (2019-04-03 NR. 8.1/2019-03), RUOŽO ŽEIMIAI-ŠĖTA (DPS3), JONAVOS RAJ. SAV., INŽINERINIAI TOPOGRAFINIAI (GEODEZINIAI) TYRINĖJIMAI

"DESIGN AND DESIGN SUPERVISION SERVICES FOR THE CONSTRUCTION OF THE NEW LINE FROM KAUNAS TO RAMYGALA" (8.1/2019-03), SECTION ŽEIMIAI-ŠĖTA (DPS3), JONAVA DIST. MUN., GEODETIC AND TOPOGRAPHICAL SURVEY

ARCHYVO Nr. / ARCHIVE NO. 19GEL0049

UŽSAKOVAS / CLIENT

RB Rail AS Lietuvos filialas
Gedimino pr. 20
Vilnius
LT-01103
Reg. No. 304430116

STATYTOJAS / BUILDER

AB „LTG Infra"
Geležinkelio g. 2
Vilnius
LT-02100
Reg. No. 305202934

PROJEKTUOTOJAS / CONSULTANT

IMONĖ, KVALIF. DOK. Nr / COMPANY, QUALIF. DOC. No.

IDOM
9102

SUBRANGOVAS / SUB-CONTR.

KELPROJEKTAS

DATA / DATE	MASTELIS / SCALE	LAPO DYDIS / PAPER SIZE
2020-09	1:500	A1

BRĖŽINIO STATUSAS / DRAWING STATUS
PATEIKTA TVIRTINIMUI
ISSUED FOR APPROVAL

KVAL. PATV. DOK. NR. / QUALIF. DOC. NUM.		V. PAVARDĖ / NAME	PARAŠAS / SIGNATURE
1GKV-942	SPDV / DL	V. SAKALAUSKAS	E-PARAŠAS / E-SIGNED

BRĖŽINIO PAVADINIMAS / DRAWING NAME

TOPOGRAFIJOS PLANAS / TOPOGRAPHICAL PLAN

LT / EN

PROJEKTO KODAS / PROJECT CODE			VIETA/ LOCATION ŽEIMIAI-ŠĖTA			PROJEKTO DALIES KODAS / DISCIPLINE CODE		
PROJEKTO ID PROJECT ID	LINIJOS ID SECTION ID	RUOŽO ID SUB-SEC. ID	KONSTR. K. VOL. / SYST.	ZONA ZONE	VIETA LOCATION	RBR KODAS RBR CODE	PROJ. DAL. K. LOCAL CODE	PROJ. ETAPAS PROJ. STAGE
RBDTD-LT	DS1	DPS3	ZZZZ	ZZ	ZZZZ	SUR	BD	TP / MD

BRĖŽINIO ŽYMUO / DRAWING MARK:
RBDTDLTDS1DPS3-XX_B-01
RBDTD-LT-DS1-DPS3_IDO_ZZZZ-ZZ_ZZZZ_D2_SUR-BD_MD_00001

LAIDA REVISION: 003

LAPŲ NUMERACIJA / SHEET NUMBER: 114 of 120

A1 (594x841)

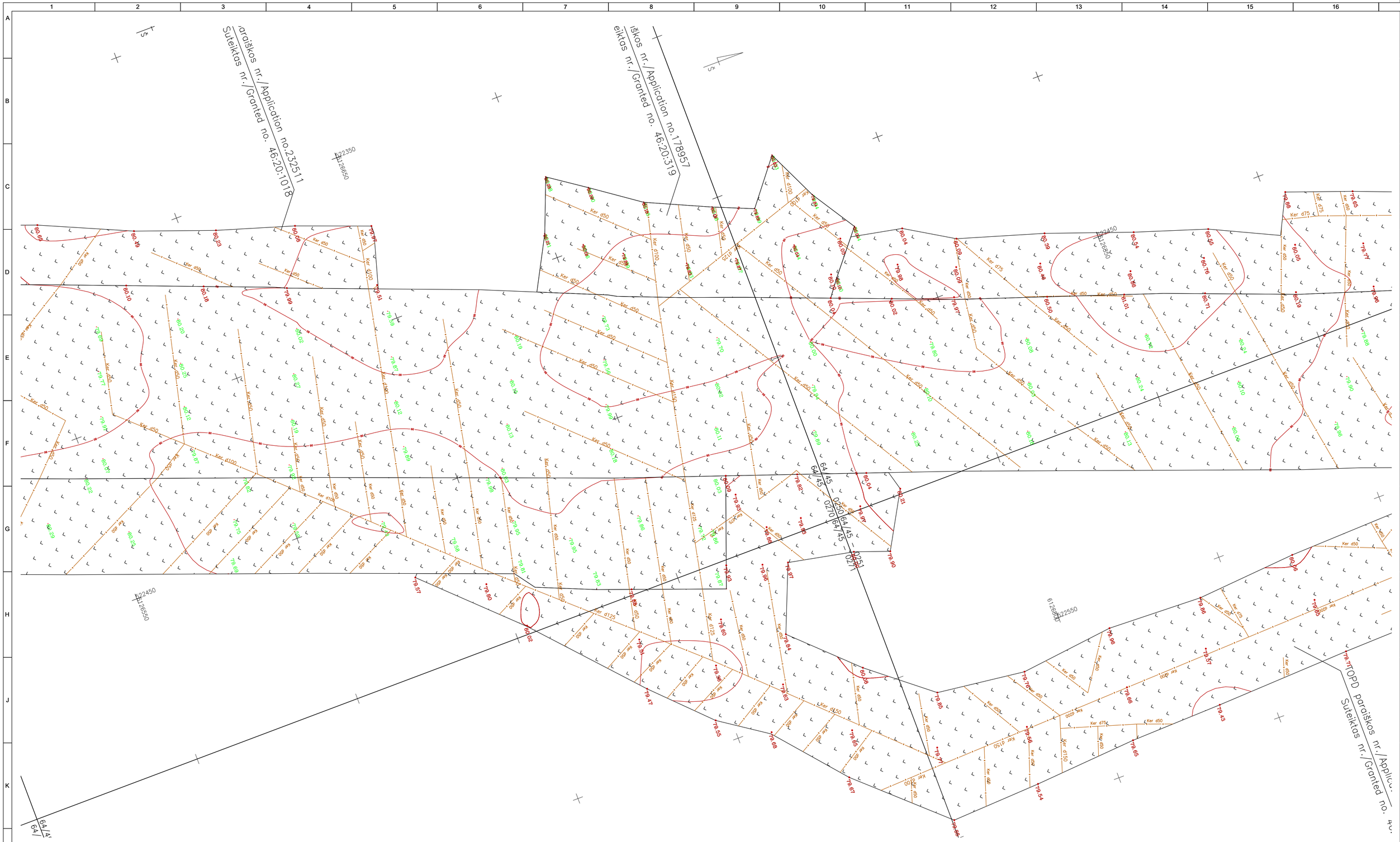

LAIDA / REVISIONS					
Nr/No	Data / Date	Aprašymas / Description	PIA / PM	SPV / DM	SPDV / DL
001	2020-09		ERI	-	VS
002	2020-12	TOPOGRAFIJOS PATIKSLINIMAS / TOPOGRAPHY UPDATE	ERI	-	VS
003	2021-04	TOPOGRAFIJOS PATIKSLINIMAS / TOPOGRAPHY UPDATE	ERI	-	VS

ŠIS DOKUMENTAS YRA PASIRAŠYTAS SAUGIU ELEKTRONINIU PARAŠU IR TURI LAIKO ŽYMĄ / THIS DOCUMENT IS SIGNED ELECTRONICALLY WITH A SAFE ELECTRONIC SIGNATURE AND CONTAINS A TIME STAMP

Co-financed by the Connecting Europe Facility of the European Union

PROJEKTAS / PROJECT

SUTARTIES Nr. / CONTRACT NO. LT 2019.0403 No. 8.1/2019-03

PROJEKTO Nr. / PROJECT NO. RBDTDLTDS1DPS3-XX

Rail Baltica

„NAUJO RUOŽO IŠ KAUNO Į RAMYGALĄ STATYBOS PROJEKTAVIMO IR PROJEKTO VYKDYMO PRIEŽIŪROS PASLAUGOS" (2019-04-03 NR. 8.1/2019-03), RUOŽO ŽEIMIAI-ŠETA (DPS3), JONAVOS RAJ. SAV., INŽINERINIAI TOPOGRAFINIAI (GEODEZINIAI) TYRINĖJIMAI

"DESIGN AND DESIGN SUPERVISION SERVICES FOR THE CONSTRUCTION OF THE NEW LINE FROM KAUNAS TO RAMYGALA" (8.1/2019-03), SECTION ŽEIMIAI-ŠETA (DPS3), JONAVA DIST. MUN., GEODETIC AND TOPOGRAPHICAL SURVEY

ARCHYVO Nr. / ARCHIVE NO. 19GEL0049

UŽSAKOVAS / CLIENT	PROJEKTUOTOJAS / CONSULTANT
RB Rail AS Lietuvos filialas Gedimino pr. 20 Vilnius LT-01103 Reg. No. 304430116	ĮMONĖ, KVALIF. DOK. Nr / COMPANY, QUALIF. DOC. No. IDOM 9102
STATYTOJAS / BUILDER	SUBRANGOVAS / SUB-CONTR.
AB „LTG Infra" Geležinkelio g. 2 Vilnius LT-02100 Reg. No. 305202934	KELPROJEKTAS

DATA / DATE: 2020-09

MASTELIS / SCALE: 1:500

LAPO DYDIS / PAPER SIZE: A1

BRĖŽINIO STATUSAS / DRAWING STATUS: PATEIKTA TVIRTINIMUI / ISSUED FOR APPROVAL

KVAL. PATV. DOK. NR. / QUALIF. DOC. NUM.		V. PAVARDĖ / NAME	PARAŠAS / SIGNATURE
1GKV-942	SPDV / DL	V. SAKALAUSKAS	E-PARAŠAS / E-SIGNED

BRĖŽINIO PAVADINIMAS / DRAWING NAME

TOPOGRAFIJOS PLANAS / TOPOGRAPHICAL PLAN

LT / EN

PROJEKTO KODAS / PROJECT CODE			VIETA/ LOCATION ŽEIMIAI-ŠETA			PROJEKTO DALIES KODAS / DISCIPLINE CODE		
PROJEKTO ID / PROJECT ID	LINIJOS ID / SECTION ID	RUOŽO ID / SUB-SEC. ID	KONSTR. K. VOL. / SYST.	ZONA / ZONE	VIETA / LOCATION	RBR KODAS / RBR CODE	PROJ. DAL. K. / LOCAL CODE	PROJ. ETAPAS / PROJ. STAGE
RBDTD-LT	DS1	DPS3	ZZZZ	ZZ	ZZZZ	SUR	BD	TP / MD

BRĖŽINIO ŽYMUO / DRAWING MARK: RBDTDLTDS1DPS3-XX_B-01

RBDTD-LT-DS1-DPS3_IDO_ZZZZ-ZZ_ZZZZ_D2_SUR-BD_MD_00001

LAIDA / REVISION: 003

LAPŲ NUMERACIJA / SHEET NUMBER: 115 of 120

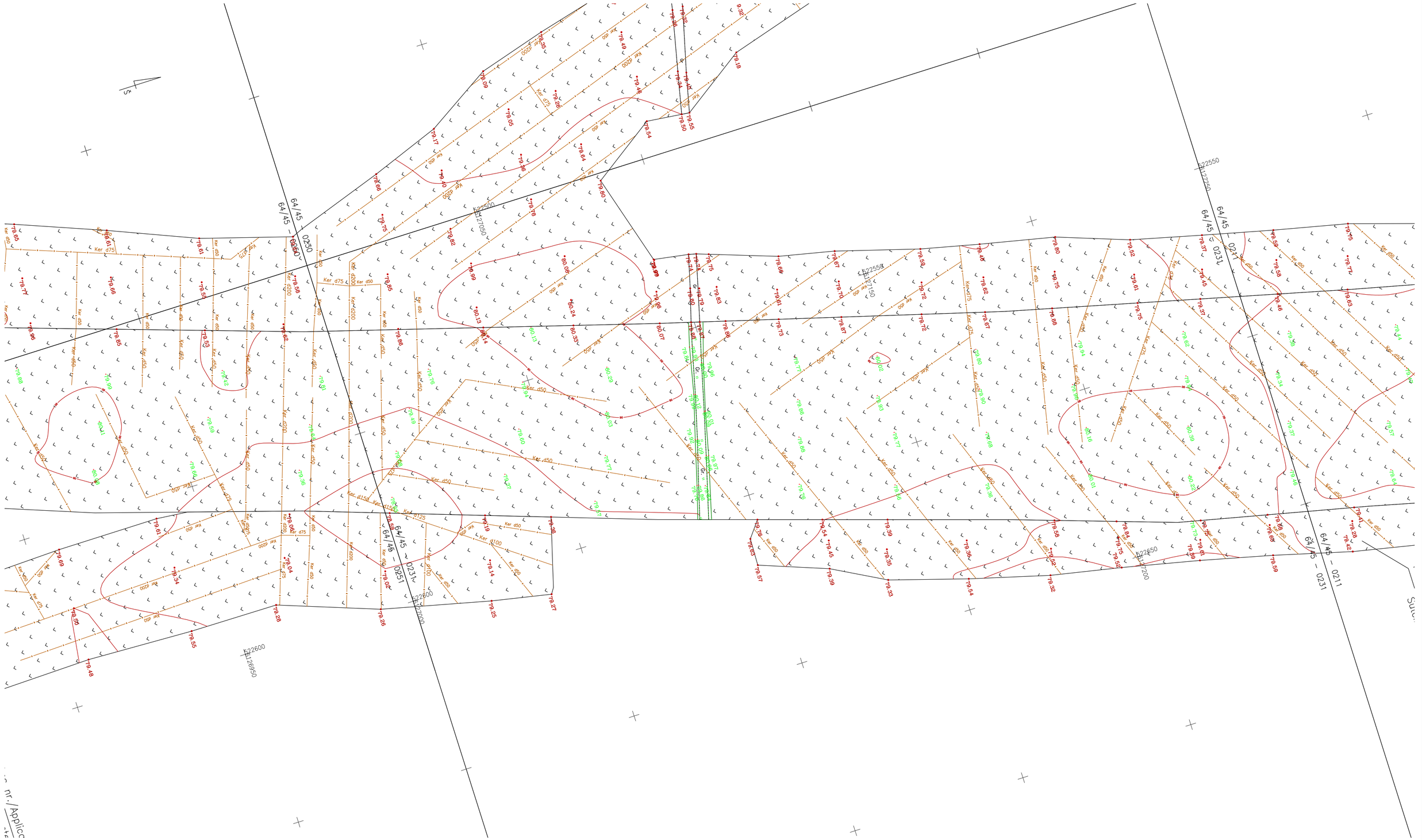

LAIDA / REVISIONS					
Nr/No	Data / Date	Aprašymas / Description	PIA / PM	SPV / DM	SPDV / DL
001	2020-09		ERI	-	VS
002	2020-12	TOPOGRAFIJOS PATIKSLINIMAS / TOPOGRAPHY UPDATE	ERI	-	VS
003	2021-04	TOPOGRAFIJOS PATIKSLINIMAS / TOPOGRAPHY UPDATE	ERI	-	VS

ŠIS DOKUMENTAS YRA PASIRAŠYTAS SAUGIU ELEKTRONINIU PARAŠU IR TURI LAIKO ŽYMĄ / THIS DOCUMENT IS SIGNED ELECTRONICALLY WITH A SAFE ELECTRONIC SIGNATURE AND CONTAINS A TIME STAMP

Co-financed by the Connecting Europe Facility of the European Union

PROJEKTAS / PROJECT
SUTARTIES Nr. / CONTRACT NO. LT 2019.0403 No. 8.1/2019-03
PROJEKTO Nr. / PROJECT NO. RBDTDLTDS1DPS3-XX

Rail Baltica

„NAUJO RUOŽO IŠ KAUNO Į RAMYGALĄ STATYBOS PROJEKTAVIMO IR PROJEKTO VYKDYMO PRIEŽIŪROS PASLAUGOS" (2019-04-03 NR. 8.1/2019-03), RUOŽO ŽEIMIAI-ŠĖTA (DPS3), JONAVOS RAJ. SAV., INŽINERINIAI TOPOGRAFINIAI (GEODEZINIAI) TYRINĖJIMAI

"DESIGN AND DESIGN SUPERVISION SERVICES FOR THE CONSTRUCTION OF THE NEW LINE FROM KAUNAS TO RAMYGALA" (8.1/2019-03), SECTION ŽEIMIAI-ŠĖTA (DPS3), JONAVA DIST. MUN., GEODETIC AND TOPOGRAPHICAL SURVEY

ARCHYVO Nr. / ARCHIVE NO. 19GEL0049

UŽSAKOVAS / CLIENT	PROJEKTUOTOJAS / CONSULTANT
RB Rail AS Lietuvos filialas Gedimino pr. 20 Vilnius LT-01103 Reg. No. 304430116	ĮMONĖ, KVALIF. DOK. Nr / COMPANY, QUALIF. DOC. No. IDOM 9102
STATYTOJAS / BUILDER	SUBRANGOVAS / SUB-CONTR.
AB „LTG Infra" Geležinkelio g. 2 Vilnius LT-02100 Reg. No. 305202934	KELPROJEKTAS

DATA / DATE	MASTELIS / SCALE	LAPO DYDIS / PAPER SIZE
2020-09	1:500	A1

BRĖŽINIO STATUSAS / DRAWING STATUS
PATEIKTA TVIRTINIMUI
ISSUED FOR APPROVAL

KVAL. PATV. DOK. NR. / QUALIF. DOC. NUM.		V. PAVARDĖ / NAME	PARAŠAS / SIGNATURE
1GKV-942	SPDV / DL	V. SAKALAUSKAS	E-PARAŠAS / E-SIGNED

BRĖŽINIO PAVADINIMAS / DRAWING NAME

TOPOGRAFIJOS PLANAS / TOPOGRAPHICAL PLAN

LT / EN

PROJEKTO KODAS / PROJECT CODE			VIETA/ LOCATION ŽEIMIAI-ŠĖTA			PROJEKTO DALIES KODAS / DISCIPLINE CODE		
PROJEKTO ID PROJECT ID	LINIJOS ID SECTION ID	RUOŽO ID SUB-SEC. ID	KONSTR. K. VOL. / SYST.	ZONA ZONE	VIETA LOCATION	RBR KODAS RBR CODE	PROJ. DAL. K. LOCAL CODE	PROJ. ETAPAS PROJ. STAGE
RBDTD-LT	DS1	DPS3	ZZZZ	ZZ	ZZZZ	SUR	BD	TP / MD

BRĖŽINIO ŽYMUO / DRAWING MARK:
RBDTDLTDS1DPS3-XX_B-01
RBDTD-LT-DS1-DPS3_IDO_ZZZZ-ZZ_ZZZZ_D2_SUR-BD_MD_00001

LAIDA REVISION: 003

LAPŲ NUMERACIJA / SHEET NUMBER: 116 of 120

A1 (594x841)

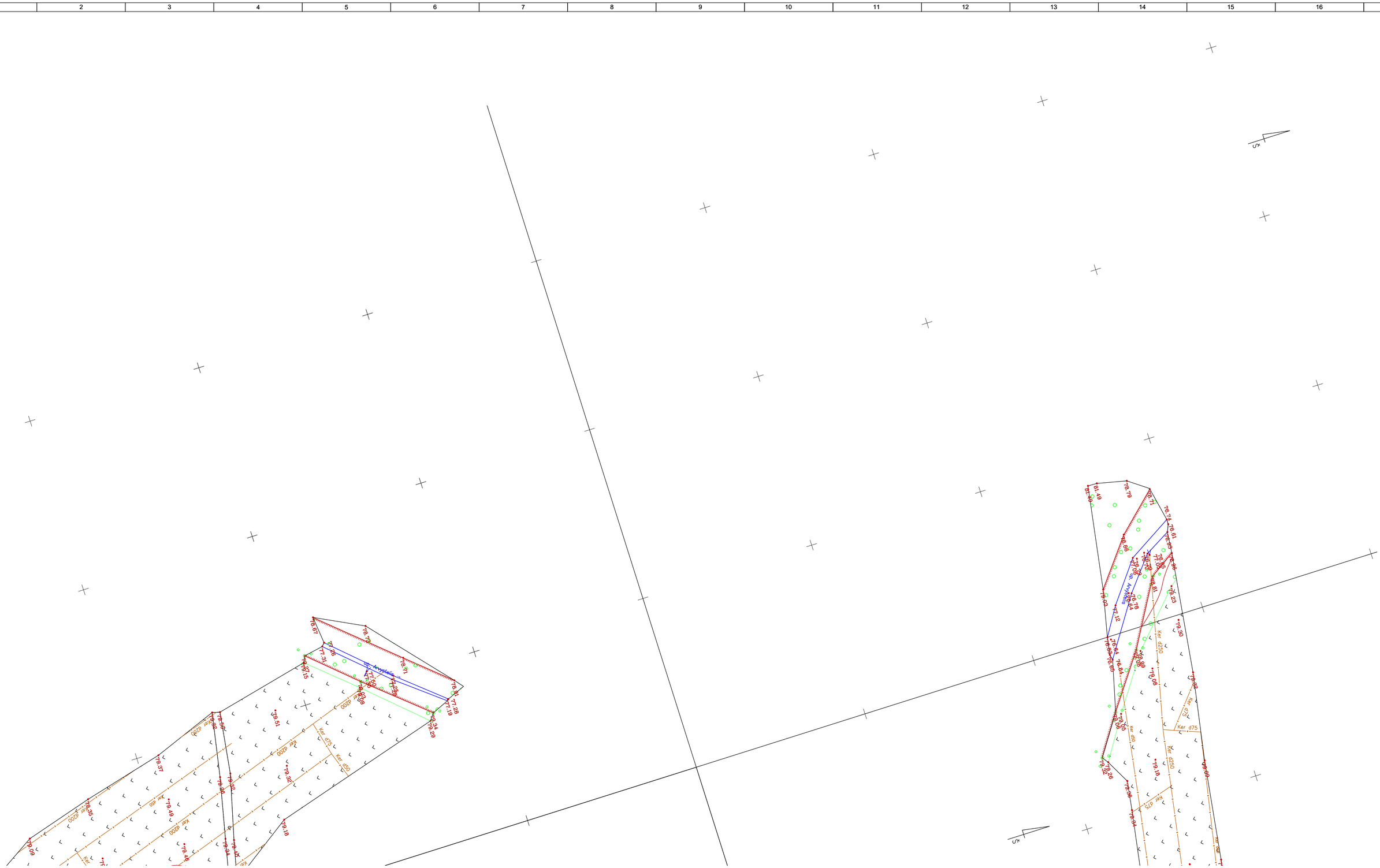

LAIDA / REVISIONS					
Nr/No	Data / Date	Aprašymas / Description	PIA / PM	SPV / DM	SPDV / DL
001	2020-09		ERI	-	VS
002	2020-12	TOPOGRAFIJOS PATIKSLINIMAS / TOPOGRAPHY UPDATE	ERI	-	VS
003	2021-04	TOPOGRAFIJOS PATIKSLINIMAS / TOPOGRAPHY UPDATE	ERI	-	VS

ŠIS DOKUMENTAS YRA PASIRAŠYTAS SAUGIU ELEKTRONINIU PARAŠU IR TURI LAIKO ŽYMĄ / THIS DOCUMENT IS SIGNED ELECTRONICALLY WITH A SAFE ELECTRONIC SIGNATURE AND CONTAINS A TIME STAMP

Co-financed by the Connecting Europe Facility of the European Union

PROJEKTAS / PROJECT

SUTARTIES Nr. / CONTRACT NO. LT 2019.0403 No. 8.1/2019-03

PROJEKTO Nr. / PROJECT NO. RBDTDLTDS1DPS3-XX

Rail Baltica

„NAUJO RUOŽO IŠ KAUNO Į RAMYGALĄ STATYBOS PROJEKTAVIMO IR PROJEKTO VYKDYMO PRIEŽIŪROS PASLAUGOS" (2019-04-03 NR. 8.1/2019-03), RUOŽO ŽEIMIAI-ŠĖTA (DPS3), JONAVOS RAJ. SAV., INŽINERINIAI TOPOGRAFINIAI (GEODEZINIAI) TYRINĖJIMAI

"DESIGN AND DESIGN SUPERVISION SERVICES FOR THE CONSTRUCTION OF THE NEW LINE FROM KAUNAS TO RAMYGALA" (8.1/2019-03), SECTION ŽEIMIAI-ŠĖTA (DPS3), JONAVA DIST. MUN., GEODETIC AND TOPOGRAPHICAL SURVEY

ARCHYVO Nr. / ARCHIVE NO. 19GEL0049

UŽSAKOVAS / CLIENT	PROJEKTUOTOJAS / CONSULTANT
RB Rail AS Lietuvos filialas Gedimino pr. 20 Vilnius LT-01103 Reg. No. 304430116	ĮMONĖ, KVALIF. DOK. Nr / COMPANY, QUALIF. DOC. No. IDOM 9102
STATYTOJAS / BUILDER	SUBRANGOVAS / SUB-CONTR.
AB „LTG Infra" Geležinkelio g. 2 Vilnius LT-02100 Reg. No. 305202934	KELPROJEKTAS

DATA / DATE	MASTELIS / SCALE	LAPO DYDIS / PAPER SIZE
2020-09	1:500	A1

BRĖŽINIO STATUSAS / DRAWING STATUS
PATEIKTA TVIRTINIMUI
ISSUED FOR APPROVAL

KVAL. PATV. DOK. NR. / QUALIF. DOC. NUM.		V. PAVARDĖ / NAME	PARAŠAS / SIGNATURE
1GKV-942	SPDV / DL	V. SAKALAUSKAS	E-PARAŠAS / E-SIGNED

BRĖŽINIO PAVADINIMAS / DRAWING NAME

TOPOGRAFIJOS PLANAS / TOPOGRAPHICAL PLAN

LT / EN

PROJEKTO KODAS / PROJECT CODE			VIETA/ LOCATION ŽEIMIAI-ŠĖTA			PROJEKTO DALIES KODAS / DISCIPLINE CODE		
PROJEKTO ID PROJECT ID	LINIJOS ID SECTION ID	RUOŽO ID SUB-SEC. ID	KONSTR. K. VOL. / SYST.	ZONA ZONE	VIETA LOCATION	RBR KODAS RBR CODE	PROJ. DAL. K. LOCAL CODE	PROJ. ETAPAS PROJ. STAGE
RBDTD-LT	DS1	DPS3	ZZZZ	ZZ	ZZZZ	SUR	BD	TP / MD

BRĖŽINIO ŽYMUO / DRAWING MARK:
RBDTDLTDS1DPS3-XX_B-01
RBDTD-LT-DS1-DPS3_IDO_ZZZZ-ZZ_ZZZZ_D2_SUR-BD_MD_00001

LAIDA REVISION: 003

LAPŲ NUMERACIJA / SHEET NUMBER: 117 of 120

A1 (594x841)

TOPD paraiškos nr./Application no.232502
Suteiktas nr./Granted no. 46:20:1015

TOPD paraiškos nr./Application no.232504
Suteiktas nr./Granted no. 46:20:1016

TOPD paraiškos nr./Application no.232500
Suteiktas nr./Granted no. 46:20:1014

64/45 – 0194
64/45 – 0212

LAIDA / REVISIONS					
Nr/No	Data / Date	Aprašymas / Description	PIA / PM	SPV / DM	SPDV / DL
001	2020-09		ERI	-	VS
002	2020-12	TOPOGRAFIJOS PATIKSLINIMAS / TOPOGRAPHY UPDATE	ERI	-	VS
003	2021-04	TOPOGRAFIJOS PATIKSLINIMAS / TOPOGRAPHY UPDATE	ERI	-	VS

ŠIS DOKUMENTAS YRA PASIRAŠYTAS SAUGIU ELEKTRONINIU PARAŠU IR TURI LAIKO ŽYMĄ / THIS DOCUMENT IS SIGNED ELECTRONICALLY WITH A SAFE ELECTRONIC SIGNATURE AND CONTAINS A TIME STAMP

Co-financed by the Connecting Europe Facility of the European Union

PROJEKTAS / PROJECT

SUTARTIES Nr. / CONTRACT NO. LT 2019.0403 No. 8.1/2019-03

PROJEKTO Nr. / PROJECT NO. RBDTDLTDS1DPS3-XX

Rail Baltica

„NAUJO RUOŽO IŠ KAUNO Į RAMYGALĄ STATYBOS PROJEKTAVIMO IR PROJEKTO VYKDYMO PRIEŽIŪROS PASLAUGOS" (2019-04-03 NR. 8.1/2019-03), RUOŽO ŽEIMIAI-ŠĖTA (DPS3), JONAVOS RAJ. SAV., INŽINERINIAI TOPOGRAFINIAI (GEODEZINIAI) TYRINĖJIMAI

"DESIGN AND DESIGN SUPERVISION SERVICES FOR THE CONSTRUCTION OF THE NEW LINE FROM KAUNAS TO RAMYGALA" (8.1/2019-03), SECTION ŽEIMIAI-ŠĖTA (DPS3), JONAVA DIST. MUN., GEODETIC AND TOPOGRAPHICAL SURVEY

ARCHYVO Nr. / ARCHIVE NO. 19GEL0049

UŽSAKOVAS / CLIENT

RB Rail AS Lietuvos filialas
Gedimino pr. 20
Vilnius
LT-01103
Reg. No. 304430116

STATYTOJAS / BUILDER

AB „LTG Infra"
Geležinkelio g. 2
Vilnius
LT-02100
Reg. No. 305202934

PROJEKTUOTOJAS / CONSULTANT

ĮMONĖ, KVALIF. DOK. Nr / COMPANY, QUALIF. DOC. No.

IDOM
9102

SUBRANGOVAS / SUB-CONTR.

KELPROJEKTAS

DATA / DATE: 2020-09

MASTELIS / SCALE: 1:500

LAPO DYDIS / PAPER SIZE: A1

BRĖŽINIO STATUSAS / DRAWING STATUS
PATEIKTA TVIRTINIMUI
ISSUED FOR APPROVAL

KVAL. PATV. DOK. NR. / QUALIF. DOC. NUM.		V. PAVARDĖ / NAME	PARAŠAS / SIGNATURE
1GKV-942	SPDV / DL	V. SAKALAUSKAS	E-PARAŠAS / E-SIGNED

BRĖŽINIO PAVADINIMAS / DRAWING NAME

TOPOGRAFIJOS PLANAS / TOPOGRAPHICAL PLAN

LT / EN

PROJEKTO KODAS / PROJECT CODE			VIETA/ LOCATION ŽEIMIAI-ŠĖTA			PROJEKTO DALIES KODAS / DISCIPLINE CODE		
PROJEKTO ID PROJECT ID	LINIJOS ID SECTION ID	RUOŽO ID SUB-SEC. ID	KONSTR. K. VOL. / SYST.	ZONA ZONE	VIETA LOCATION	RBR KODAS RBR CODE	PROJ. DAL. K. LOCAL CODE	PROJ. ETAPAS PROJ. STAGE
RBDTD-LT	DS1	DPS3	ZZZZ	ZZ	ZZZZ	SUR	BD	TP / MD

BRĖŽINIO ŽYMUO / DRAWING MARK:
RBDTDLTDS1DPS3-XX_B-01
RBDTD-LT-DS1-DPS3_IDO_ZZZZ-ZZ_ZZZZ_D2_SUR-BD_MD_00001

LAIDA REVISION: 003

LAPŲ NUMERACIJA / SHEET NUMBER: 118 of 120

A1 (594x841)

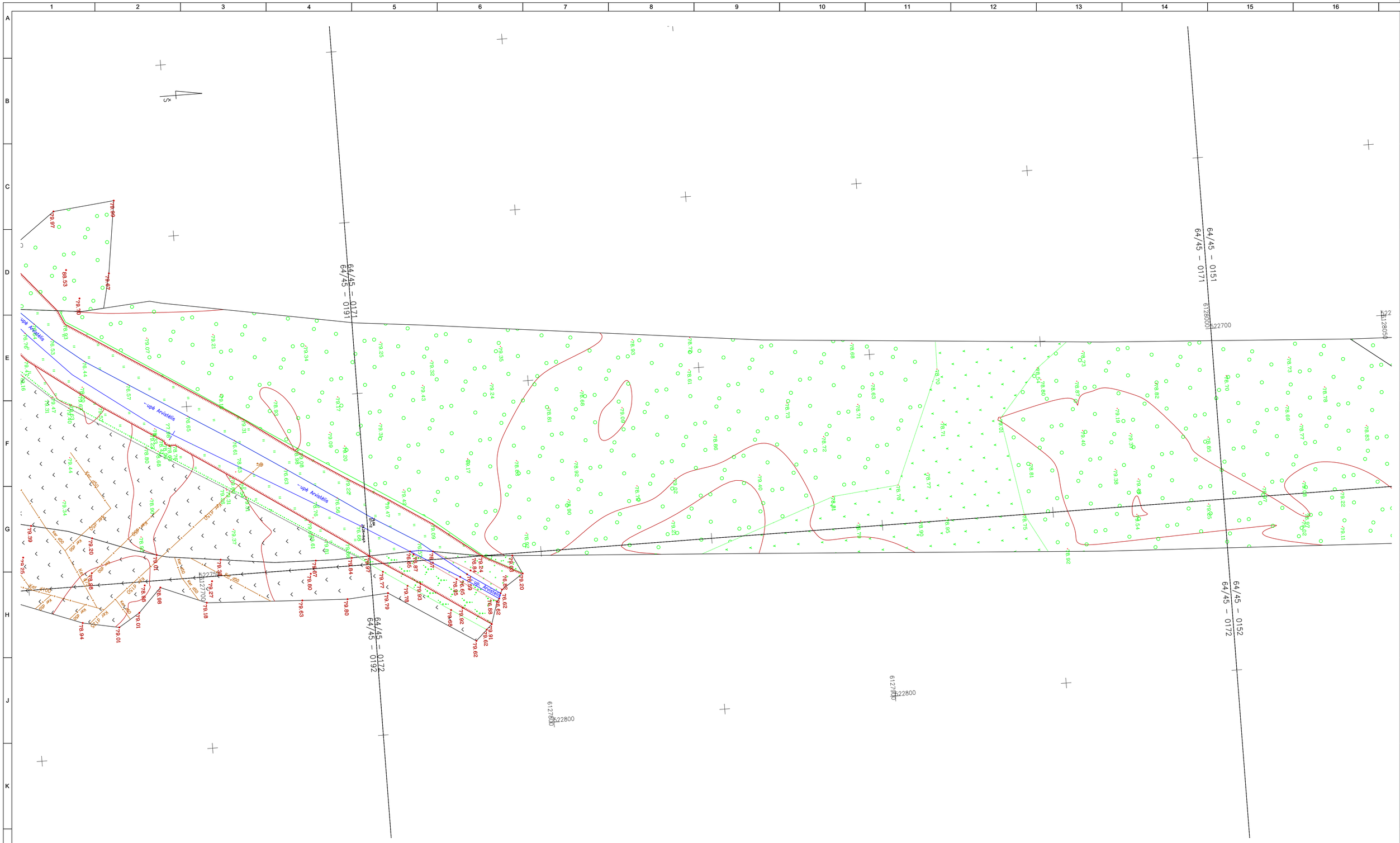
64/45 – 0171
64/45 – 0191
64/45 – 0151
64/45 – 0171
64/45 – 0172
64/45 – 0192
64/45 – 0152
64/45 – 0172
6128000
522700
6127900
522800
6127800
522800
6127900
522800
6128000
522700
upė Arvistalis
upė Arvistalis
upė Arvistalis
upė Arvistalis
Kel. 650
Kel. 650
Kel. 650



LAIDA / REVISIONS					
Nr/No	Data / Date	Aprašymas / Description	PIA / PM	SPV / DM	SPDV / DL
001	2020-09		ERI	-	VS
002	2020-12	TOPOGRAFIJOS PATIKSLINIMAS / TOPOGRAPHY UPDATE	ERI	-	VS
003	2021-04	TOPOGRAFIJOS PATIKSLINIMAS / TOPOGRAPHY UPDATE	ERI	-	VS

ŠIS DOKUMENTAS YRA PASIRAŠYTAS SAUGIU ELEKTRONINIU PARAŠU IR TURI LAIKO ŽYMĄ / THIS DOCUMENT IS SIGNED ELECTRONICALLY WITH A SAFE ELECTRONIC SIGNATURE AND CONTAINS A TIME STAMP

Co-financed by the Connecting Europe Facility of the European Union

PROJEKTAS / PROJECT

SUTARTIES Nr. / CONTRACT NO. LT 2019.0403 No. 8.1/2019-03

PROJEKTO Nr. / PROJECT NO. RBDTDLTDS1DPS3-XX

Rail Baltica

„NAUJO RUOŽO IŠ KAUNO Į RAMYGALĄ STATYBOS PROJEKTAVIMO IR PROJEKTO VYKDYMO PRIEŽIŪROS PASLAUGOS" (2019-04-03 NR. 8.1/2019-03), RUOŽO ŽEIMIAI-ŠĖTA (DPS3), JONAVOS RAJ. SAV., INŽINERINIAI TOPOGRAFINIAI (GEODEZINIAI) TYRINĖJIMAI

"DESIGN AND DESIGN SUPERVISION SERVICES FOR THE CONSTRUCTION OF THE NEW LINE FROM KAUNAS TO RAMYGALA" (8.1/2019-03), SECTION ŽEIMIAI-ŠĖTA (DPS3), JONAVA DIST. MUN., GEODETIC AND TOPOGRAPHICAL SURVEY

ARCHYVO Nr. / ARCHIVE NO. 19GEL0049

UŽSAKOVAS / CLIENT

RB Rail AS Lietuvos filialas
Gedimino pr. 20
Vilnius
LT-01103
Reg. No. 304430116

STATYTOJAS / BUILDER

AB „LTG Infra"
Geležinkelio g. 2
Vilnius
LT-02100
Reg. No. 305202934

PROJEKTUOTOJAS / CONSULTANT

ĮMONĖ, KVALIF. DOK. Nr / COMPANY, QUALIF. DOC. No.

IDOM
9102

SUBRANGOVAS / SUB-CONTR.

KELPROJEKTAS

DATA / DATE: 2020-09

MASTELIS / SCALE: 1:500

LAPO DYDIS / PAPER SIZE: A1

BRĖŽINIO STATUSAS / DRAWING STATUS
PATEIKTA TVIRTINIMUI
ISSUED FOR APPROVAL

KVAL. PATV. DOK. NR. / QUALIF. DOC. NUM.		V. PAVARDĖ / NAME	PARAŠAS / SIGNATURE
1GKV-942	SPDV / DL	V. SAKALAUSKAS	E-PARAŠAS / E-SIGNED

BRĖŽINIO PAVADINIMAS / DRAWING NAME

TOPOGRAFIJOS PLANAS / TOPOGRAPHICAL PLAN

LT / EN

PROJEKTO KODAS / PROJECT CODE			VIETA/ LOCATION ŽEIMIAI-ŠĖTA			PROJEKTO DALIES KODAS / DISCIPLINE CODE		
PROJEKTO ID PROJECT ID	LINIJOS ID SECTION ID	RUOŽO ID SUB-SEC. ID	KONSTR. K. VOL. / SYST.	ZONA ZONE	VIETA LOCATION	RBR KODAS RBR CODE	PROJ. DAL. K. LOCAL CODE	PROJ. ETAPAS PROJ. STAGE
RBDTD-LT	DS1	DPS3	ZZZZ	ZZ	ZZZZ	SUR	BD	TP / MD

BRĖŽINIO ŽYMUO / DRAWING MARK:
RBDTDLTDS1DPS3-XX_B-01
RBDTD-LT-DS1-DPS3_IDO_ZZZZ-ZZ_ZZZZ_D2_SUR-BD_MD_00001

LAIDA REVISION: 003

LAPŲ NUMERACIJA / SHEET NUMBER: 120 of 120

A1 (594x841)

Buit. ir gamyb. nuot. tink.
(Komunikacija)

Nuotekų kanalizacijos revizinis įtaisas
(įrenginio pavadinimas)

Nr.(_____) 1 KORTELĖ

Jonava
(Miestas)

Petrašiūnų kaimas
(Gatvė)

63/43-0015
(Planšeto nomenklatūra)

ŠULINIO PJŪVIAI (Matmenys duoti m)

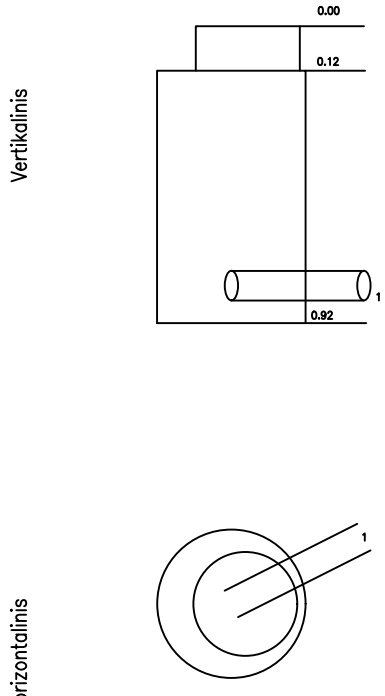

PRIRIŠIMO BRĖŽINYS

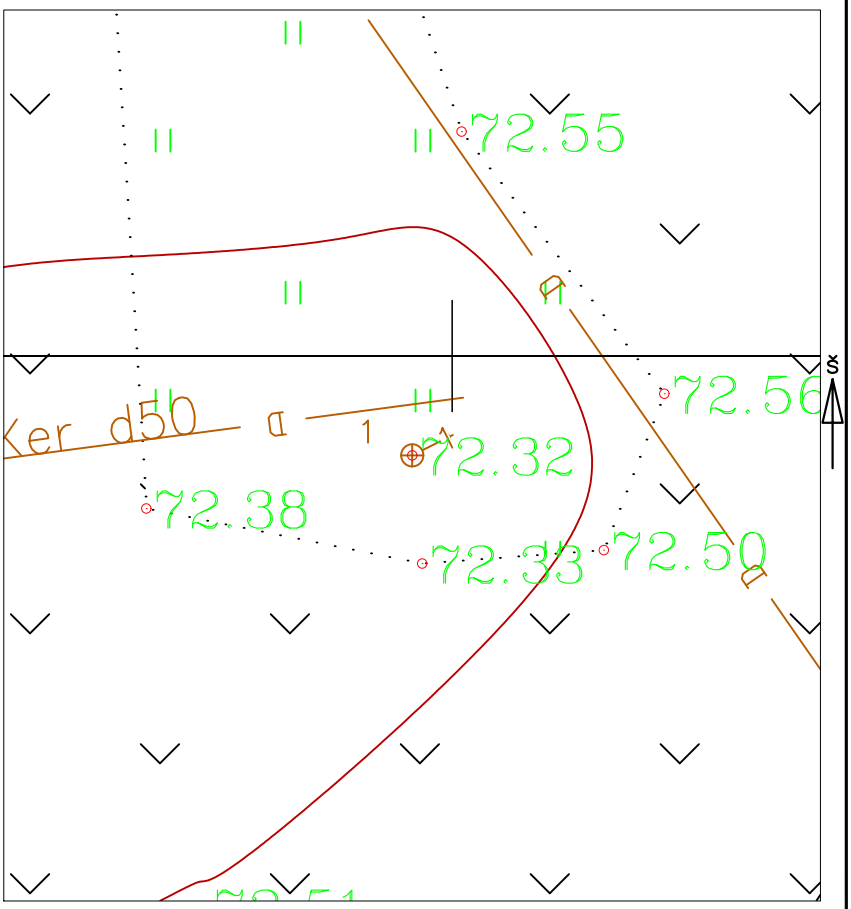

Pavadinimas	Medžiaga	Diametras	Atstumas nuo dangčio		Altitudės
Dangtis	Plastm.	640			72.32
Žemė	Gruntas		0.00		72.32
Sienos	Plastm.				
Dugnas	Plastm.	540	0.92		71.40
Vamzdžiai Nr. 1	PVC	200	Viršus	0.65	71.67
			Apačia	0.85	71.47
Nr. 2			Viršus		
			Apačia		
Nr. 3			Viršus		
			Apačia		
Nr. 4			Viršus		
			Apačia		
Nr. 5			Viršus		
			Apačia		
Nr. 6			Viršus		
			Apačia		
Nr. 7			Viršus		
			Apačia		
Nr. 8			Viršus		
			Apačia		

Lipynės –
(medžiaga, kiekis)

Ar yra vandens Yra

Ar yra dujų –

Pastabos X = 6119997.32; Y = 518548.92

UAB" LIMAP"

Objekto nr.

Sudarė	Parašas	Valentas Mikalauskas
		Pavardė
Patikrino	Parašas	Andrius Aponas
		Pavardė

2019-08-26
(įrenginio tyrinėjimo data)

Rainwater network, drainage (Communication) Rainwater, drainage manhole (Device name) Nr.(_____) 1 CARD

Jonava dictrict (City) – (Street) 63/43-0015 (Tablet nomenclature)

MANHOLE CUTS (Dimensions are given in m)

Vertical

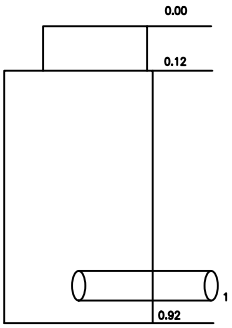

Horizontal

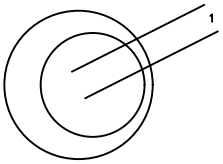

ATTACHMENT DRAWING

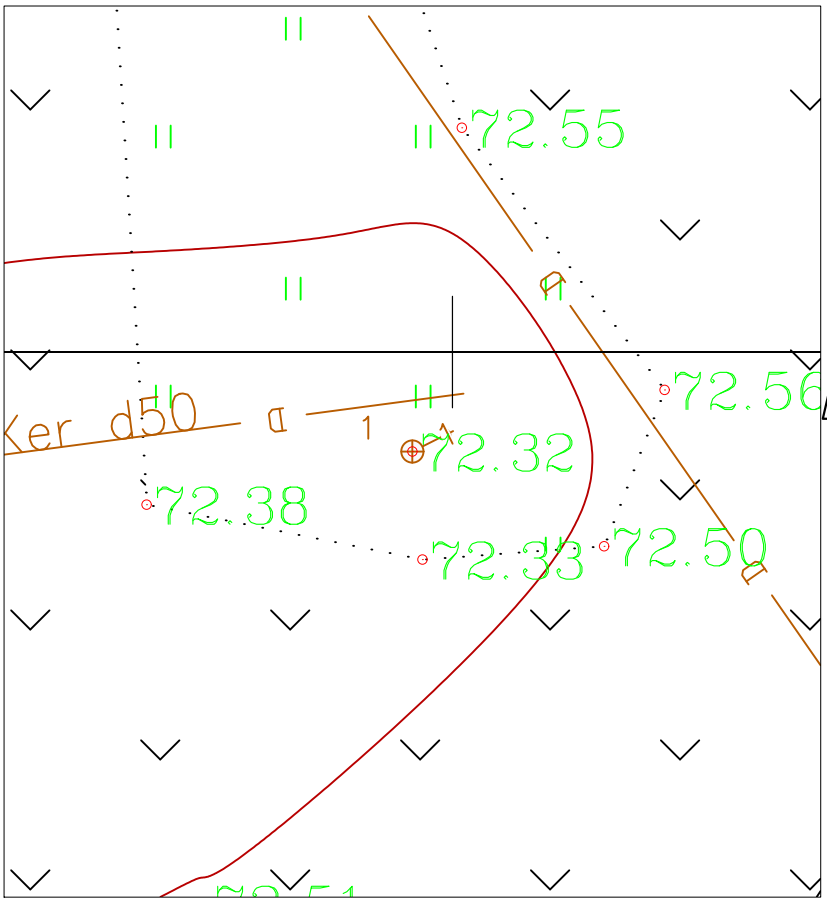

Name	Material	Diameters	Distance from the lid		Altitudes
Lid	Plactic	640			72.32
Ground	Primer		0.00		72.32
Walls	Concrete				
Bottom	Plastic	540	0.92		71.40
Tubes Nr. 1	Ceramics	200	Top	0.65	71.67
			Bottom	0.85	71.47
Nr. 2			Top		
			Bottom		
Nr. 3			Top		
			Bottom		
Nr. 4			Top		
			Bottom		
Nr. 5			Top		
			Bottom		
Nr. 6			Top		
			Bottom		
Nr. 7			Top		
			Bottom		
Nr. 8			Top		
			Bottom		

Ladder – (material, quantity)

Is there water Is

Is there gas

Notes X=6119997.32; Y=518548.92

LiMAP,UAB

Object no.

Composed by	Valentinas	Mikalauskas
	Signature	Surname
Checked	Andrius	Aponas
	Signature	Surname

2019-08-26 (the date of the device survey)

Pateikti **Derinami** **Suderinti** **Atmesti** **Pagalba** **Žemėlapis**

Jonavos r., Bukonių sen., Kačėnų k. (2)

Paraiškos Nr.	96910
Proceso teritorijos Nr.	1012502
Paraiškos pavadinimas	Jonavos r., Bukonių sen., Kačėnų k. (2)
Paraiškos adresas	I.Kanto g. 25
Geodezininko atstovaujama įmonė	
Įmonės numeris	234004210
Būklė	Suteiktas numeris: 46:19:498
Tipas	Topografinis planas
Statytojas	Rail Baltic
Galimybė atsisiųsti didesnę nei 3 ha teritoriją	☑
TOPD Savivaldybės duomenys	Atsisiųsti
Telia Lietuva, AB - Jonavos r. sav.	Duomenų nėra
Jonavos vandenys, UAB - Jonavos r. sav.	Institucija duomenų nepateikė per 5 d.d.
Jonavos r. sav. - Žemės ūkio skyrius	Institucija duomenų nepateikė per 5 d.d.
Jonavos r. sav. - Architektūros ir urbanistikos skyrius	Kacenai_Railui(3).dwg
ESO, AB - Kauno regionas TOPO	Duomenų nėra

Peržiūrėti teritoriją

Duomenys

Duomenų Nr.	Failo pavadinimas	Statusas	Veiksmai
137113	6_Jonavos r., Bukonių sen., Kačėnų k.dwg	Aktyvus	

Derinančių institucijų pasirašyto brėžinio kopija

Kopijos Nr.	Failo pavadinimas	Sukūrimo data	Veiksmai
Įkelti brėžinio kopiją			

Galima įkelti tik .pdf failus.

Sprendimai

Sprendimo Nr.	Sprendimą atliekanti organizacija	Teritorija	Būklė	Sukūrimo data	Automatinio sutiki data
403673	ESO, AB	Kauno regionas TOPO	Sutikta	2019-07-11 18:25:41	2019-07-25 18:25:
403674	Jonavos rajono savivaldybės administracija	Architektūros ir urbanistikos skyrius	Sutikta	2019-07-11 18:25:41	2019-07-25 18:25:
403677	Telia Lietuva, AB	Jonavos r. sav.	Sutikta	2019-07-11 18:25:41	2019-07-25 18:25:
403675	Jonavos rajono savivaldybės administracija	Žemės ūkio skyrius	Sutikta	2019-07-11 18:25:41	2019-07-25 18:25:
403676	Jonavos vandenys, UAB	Jonavos r. sav.	Sutikta	2019-07-11 18:25:41	2019-07-25 18:25:
409030	Jonavos rajono savivaldybės administracija		Sutikta	2019-07-16 15:19:48	2019-07-18 15:19:

Įvykiai

Įvykio Data	Įvykio Pavadinimas	Įvykio informacija
2019-07-03 09:03:55	Sukurta.	
2019-07-03 09:04:43	Prašymas dėl leidimo atsisiųsti didesnę nei 3 ha teritoriją - išsiųstas	
2019-07-03 09:59:16	Suteiktas leidimas atsisųsti didesnę nei 3 ha teritoriją	
2019-07-11 18:25:14	Duomenys įkelti.	
2019-07-11 18:25:33	Duomenys pateikti.	
2019-07-11 18:25:41	Tikrintojų sąrašas sukurtas.	
2019-07-11 20:30:35	ESO, AB - Kauno regionas TOPO (naudotojas Pranciškus Misius) sutikta.	

2019-07-15 10:17:18	Telia Lietuva, AB - Jonavos r. sav. (naudotojas Linas Barzda) sutikta.
2019-07-15 11:22:56	Jonavos rajono savivaldybės administracija - Žemės ūkio skyrius (naudotojas Mindaugas Gritenas) sutikta.
2019-07-12 07:02:04	Jonavos vandenys, UAB - Jonavos r. sav. (naudotojas Violeta Tarosienė) sutikta.
2019-07-16 15:19:45	Jonavos rajono savivaldybės administracija - Architektūros ir urbanistikos skyrius (naudotojas Eglė Galimovienė) sutikta.
2019-07-16 15:19:48	Derintojų sąrašas sukurtas.
2019-07-16 15:26:50	Jonavos rajono savivaldybės administracija (naudotojas Eglė Galimovienė) sutikta.
2019-07-16 15:26:50	Suteiktas unikalus numeris 46:19:498
2019-07-16 15:26:50	Priimtas į TOPD

© 2019 - VĮ GIS-Centras

Pateikti **Derinami** **Suderinti** **Atmesti** **Pagalba** **Žemėlapis**

Jonavos r., Bukonių sen., Rudėnų k.

Paraiškos Nr.	96863
Proceso teritorijos Nr.	1012474
Paraiškos pavadinimas	Jonavos r., Bukonių sen., Rudėnų k.
Paraiškos adresas	I.Kanto g. 25
Geodezininko atstovaujama įmonė	
Įmonės numeris	234004210
Būklė	Suteiktas numeris: 46:19:499
Tipas	Topografinis planas
Statytojas	Rail Baltic
Galimybė atsisiųsti didesnę nei 3 ha teritoriją	☑
TOPD Savivaldybės duomenys	Duomenų nėra
Telia Lietuva, AB - Jonavos r. sav.	Duomenų nėra
Jonavos vandenys, UAB - Jonavos r. sav.	Institucija duomenų nepateikė per 5 d.d.
Jonavos r. sav. - Žemės ūkio skyrius	Institucija duomenų nepateikė per 5 d.d.
Jonavos r. sav. - Architektūros ir urbanistikos skyrius	Rudenai_Railui.dwg Petrašiūnai_Railui.dwg
ESO, AB - Kauno regionas TOPO	Duomenų nėra

Peržiūrėti teritoriją

Duomenys

Duomenų Nr.	Failo pavadinimas	Statusas	Veiksmai
137204	7_Jonavos r., Bukonių sen., Rudėnų k.dwg	Aktyvus	

Derinančių institucijų pasirašyto brėžinio kopija

Kopijos Nr.	Failo pavadinimas	Sukūrimo data	Veiksmai
Įkelti brėžinio kopiją			

Galima įkelti tik .pdf failus.

Sprendimai

Sprendimo Nr.	Sprendimą atliekanti organizacija	Teritorija	Būklė	Sukūrimo data	Automatinio sutiki data
403887	ESO, AB	Kauno regionas TOPO	Sutikta	2019-07-12 08:09:15	2019-07-26 08:09:
403888	Jonavos rajono savivaldybės administracija	Architektūros ir urbanistikos skyrius	Sutikta	2019-07-12 08:09:15	2019-07-26 08:09:
403889	Jonavos rajono savivaldybės administracija	Žemės ūkio skyrius	Sutikta	2019-07-12 08:09:15	2019-07-26 08:09:
403891	Telia Lietuva, AB	Jonavos r. sav.	Sutikta	2019-07-12 08:09:15	2019-07-26 08:09:
403890	Jonavos vandenys, UAB	Jonavos r. sav.	Sutikta	2019-07-12 08:09:15	2019-07-26 08:09:
409087	Jonavos rajono savivaldybės administracija		Sutikta	2019-07-16 15:31:36	2019-07-18 15:31:

Įvykiai

Įvykio Data	Įvykio Pavadinimas	Įvykio informacija
2019-07-03 07:35:24	Sukurta.	
2019-07-03 07:36:28	Prašymas dėl leidimo atsisiųsti didesnę nei 3 ha teritoriją - išsiųstas	
2019-07-03 07:37:09	Suteiktas leidimas atsisųsti didesnę nei 3 ha teritoriją	
2019-07-15 10:24:23	Telia Lietuva, AB - Jonavos r. sav. (naudotojas Linas Barzda) sutikta.	
2019-07-15 12:51:42	ESO, AB - Kauno regionas TOPO (naudotojas Liubovė Katasonova) sutikta.	
2019-07-12 08:08:59	Duomenys įkelti.	

2019-07-12 08:09:07	Duomenys pateikti.
2019-07-12 08:09:15	Tikrintojų sąrašas sukurtas.
2019-07-12 08:39:05	Jonavos rajono savivaldybės administracija - Žemės ūkio skyrius (naudotojas Mindaugas Gritenas) sutikta.
2019-07-16 15:31:32	Jonavos rajono savivaldybės administracija - Architektūros ir urbanistikos skyrius (naudotojas Eglė Galimovienė) sutikta.
2019-07-16 15:31:36	Derintojų sąrašas sukurtas.
2019-07-16 15:31:39	Jonavos rajono savivaldybės administracija (naudotojas Eglė Galimovienė) sutikta.
2019-07-16 15:31:39	Suteiktas unikalus numeris 46:19:499
2019-07-16 15:31:39	Priimtas į TOPD
2019-07-12 09:46:01	Jonavos vandenys, UAB - Jonavos r. sav. (naudotojas Violeta Tarosienė) sutikta.

© 2019 - VĮ GIS-Centras

Pateikti **Derinami** **Suderinti** **Atmesti** **Pagalba** **Žemėlapis**

Jonavos r., Bukonių sen., Petrašiūnų k.(1)

Paraiškos Nr.	96876
Proceso teritorijos Nr.	1012484
Paraiškos pavadinimas	Jonavos r., Bukonių sen., Petrašiūnų k.(1)
Paraiškos adresas	I.Kanto g. 25
Geodezininko atstovaujama įmonė	
Įmonės numeris	234004210
Būklė	Suteiktas numeris: 46:19:500
Tipas	Topografinis planas
Statytojas	Rail Baltic
Galimybė atsisiųsti didesnę nei 3 ha teritoriją	☑
TOPD Savivaldybės duomenys	Atsisiųsti
Telia Lietuva, AB - Jonavos r. sav.	Duomenų nėra
Jonavos vandenys, UAB - Jonavos r. sav.	Institucija duomenų nepateikė per 5 d.d.
Jonavos r. sav. - Žemės ūkio skyrius	Institucija duomenų nepateikė per 5 d.d.
Jonavos r. sav. - Architektūros ir urbanistikos skyrius	Petrašiūnai_Railui.dwg
ESO, AB - Kauno regionas TOPO	Duomenų nėra

Peržiūrėti teritoriją

Duomenys

Duomenų Nr.	Failo pavadinimas	Statusas	Veiksmai
137271	8_Jonavos r., Bukonių sen., Petrašiūnų k.(1).dwg	Aktyvus	

Derinančių institucijų pasirašyto brėžinio kopija

Kopijos Nr.	Failo pavadinimas	Sukūrimo data	Veiksmai
Įkelti brėžinio kopiją			

Galima įkelti tik .pdf failus.

Sprendimai

Sprendimo Nr.	Sprendimą atliekanti organizacija	Teritorija	Būklė	Sukūrimo data	Automatinio sutiki data
404095	ESO, AB	Kauno regionas TOPO	Sutikta	2019-07-12 09:43:53	2019-07-26 09:43:
404096	Jonavos rajono savivaldybės administracija	Architektūros ir urbanistikos skyrius	Sutikta	2019-07-12 09:43:53	2019-07-26 09:43:
404097	Jonavos rajono savivaldybės administracija	Žemės ūkio skyrius	Sutikta	2019-07-12 09:43:53	2019-07-26 09:43:
404098	Jonavos vandenys, UAB	Jonavos r. sav.	Sutikta	2019-07-12 09:43:53	2019-07-26 09:43:
404099	Telia Lietuva, AB	Jonavos r. sav.	Sutikta	2019-07-12 09:43:53	2019-07-26 09:43:
409159	Jonavos rajono savivaldybės administracija		Sutikta	2019-07-16 15:46:29	2019-07-18 15:46:

Įvykiai

Įvykio Data	Įvykio Pavadinimas	Įvykio informacija
2019-07-03 08:15:48	Sukurta.	
2019-07-03 08:17:37	Prašymas dėl leidimo atsisiųsti didesnę nei 3 ha teritoriją - išsiųstas	
2019-07-03 08:41:34	Suteiktas leidimas atsisųsti didesnę nei 3 ha teritoriją	
2019-07-15 12:59:46	ESO, AB - Kauno regionas TOPO (naudotojas Liubovė Katasonova) sutikta.	
2019-07-12 09:43:40	Duomenys įkelti.	
2019-07-12 09:43:45	Duomenys pateikti.	
2019-07-12 09:43:53	Tikrintojų sąrašas sukurtas.	

2019-07-12 09:45:57	Jonavos vandenys, UAB - Jonavos r. sav. (naudotojas Violeta Tarosienė) sutikta.
2019-07-12 11:11:00	Jonavos rajono savivaldybės administracija - Žemės ūkio skyrius (naudotojas Mindaugas Gritenas) sutikta.
2019-07-16 13:46:43	Telia Lietuva, AB - Jonavos r. sav. (naudotojas Linas Barzda) sutikta.
2019-07-16 15:46:27	Jonavos rajono savivaldybės administracija - Architektūros ir urbanistikos skyrius (naudotojas Eglė Galimovienė) sutikta.
2019-07-16 15:46:29	Derintojų sąrašas sukurtas.
2019-07-16 15:46:34	Jonavos rajono savivaldybės administracija (naudotojas Eglė Galimovienė) sutikta.
2019-07-16 15:46:35	Suteiktas unikalus numeris 46:19:500
2019-07-16 15:46:35	Priimtas į TOPD

© 2019 - VĮ GIS-Centras

Pateikti **Derinami** **Suderinti** **Atmesti** **Pagalba** **Žemėlapis**

Jonavos r., Bukonių sen., Mačionių k.

Paraiškos Nr.	96890
Proceso teritorijos Nr.	1012096
Paraiškos pavadinimas	Jonavos r., Bukonių sen., Mačionių k.
Paraiškos adresas	I.Kanto g. 25
Geodezininko atstovaujama įmonė	
Įmonės numeris	234004210
Būklė	Suteiktas numeris: 46:19:501
Tipas	Topografinis planas
Statytojas	Rail Baltic
Galimybė atsisiųsti didesnę nei 3 ha teritoriją	☑
TOPD Savivaldybės duomenys	Atsisiųsti
Telia Lietuva, AB - Jonavos r. sav.	Duomenų nėra
Jonavos vandenys, UAB - Jonavos r. sav.	Institucija duomenų nepateikė per 5 d.d.
Jonavos r. sav. - Žemės ūkio skyrius	Institucija duomenų nepateikė per 5 d.d.
Jonavos r. sav. - Architektūros ir urbanistikos skyrius	Dukuvkos k. 0.6242 ha.dwg
ESO, AB - Kauno regionas TOPO	Duomenų nėra

Peržiūrėti teritoriją

Duomenys

Duomenų Nr.	Failo pavadinimas	Statusas	Veiksmai
137289	9_Jonavos r., Bukonių sen., Mačionių k.1.dwg	Aktyvus	

Derinančių institucijų pasirašyto brėžinio kopija

Kopijos Nr.	Failo pavadinimas	Sukūrimo data	Veiksmai
Įkelti brėžinio kopiją			

Galima įkelti tik .pdf failus.

Sprendimai

Sprendimo Nr.	Sprendimą atliekanti organizacija	Teritorija	Būklė	Sukūrimo data	Automatinio sutiki data
404132	ESO, AB	Kauno regionas TOPO	Sutikta	2019-07-12 10:01:26	2019-07-26 10:01:
404133	Jonavos rajono savivaldybės administracija	Architektūros ir urbanistikos skyrius	Sutikta	2019-07-12 10:01:26	2019-07-26 10:01:
404134	Jonavos rajono savivaldybės administracija	Žemės ūkio skyrius	Sutikta	2019-07-12 10:01:26	2019-07-26 10:01:
404135	Jonavos vandenys, UAB	Jonavos r. sav.	Sutikta	2019-07-12 10:01:26	2019-07-26 10:01:
404136	Telia Lietuva, AB	Jonavos r. sav.	Sutikta	2019-07-12 10:01:26	2019-07-26 10:01:
409176	Jonavos rajono savivaldybės administracija		Sutikta	2019-07-16 15:51:11	2019-07-18 15:51:

Įvykiai

Įvykio Data	Įvykio Pavadinimas	Įvykio informacija
2019-07-03 08:44:23	Sukurta.	
2019-07-15 13:03:11	ESO, AB - Kauno regionas TOPO (naudotojas Liubovė Katasonova) sutikta.	
2019-07-16 08:38:38	Jonavos rajono savivaldybės administracija - Žemės ūkio skyrius (naudotojas Mindaugas Gritenas) sutikta.	
2019-07-16 13:47:36	Telia Lietuva, AB - Jonavos r. sav. (naudotojas Linas Barzda) sutikta.	
2019-07-12 10:01:14	Duomenys įkelti.	
2019-07-12 10:01:18	Duomenys pateikti.	

2019-07-12 10:01:26	Tikrintojų sąrašas sukurtas.
2019-07-16 15:51:09	Jonavos rajono savivaldybės administracija - Architektūros ir urbanistikos skyrius (naudotojas Eglė Galimovienė) sutikta.
2019-07-16 15:51:11	Derintojų sąrašas sukurtas.
2019-07-16 15:51:15	Jonavos rajono savivaldybės administracija (naudotojas Eglė Galimovienė) sutikta.
2019-07-16 15:51:15	Suteiktas unikalus numeris 46:19:501
2019-07-16 15:51:15	Priimtas į TOPD
2019-07-12 12:14:11	Jonavos vandenys, UAB - Jonavos r. sav. (naudotojas Violeta Tarosienė) sutikta.

© 2019 - VĮ GIS-Centras

Pateikti **Derinami** **Suderinti** **Atmesti** **Pagalba** **Žemėlapis**

Jonavos r., Bukonių sen., Dukuvkos k.

Paraiškos Nr.	96918
Proceso teritorijos Nr.	1012113
Paraiškos pavadinimas	Jonavos r., Bukonių sen., Dukuvkos k.
Paraiškos adresas	I.Kanto g. 25
Geodezininko atstovaujama įmonė	
Įmonės numeris	234004210
Būklė	Suteiktas numeris: 46:19:503
Tipas	Topografinis planas
Statytojas	Rail Baltic
Galimybė atsisiųsti didesnę nei 3 ha teritoriją	☑
TOPD Savivaldybės duomenys	Duomenų nėra
Telia Lietuva, AB - Jonavos r. sav.	Duomenų nėra
Jonavos vandenys, UAB - Jonavos r. sav.	Institucija duomenų nepateikė per 5 d.d.
Jonavos r. sav. - Žemės ūkio skyrius	Institucija duomenų nepateikė per 5 d.d.
Jonavos r. sav. - Architektūros ir urbanistikos skyrius	Dukuvka_Railui.dwg
ESO, AB - Kauno regionas TOPO	Duomenų nėra

Peržiūrėti teritoriją

Duomenys

Duomenų Nr.	Failo pavadinimas	Statusas	Veiksmai
137413	10_Jonavos r., Bukonių sen., Dukuvkos k.1.dwg	Aktyvus	

Derinančių institucijų pasirašyto brėžinio kopija

Kopijos Nr.	Failo pavadinimas	Sukūrimo data	Veiksmai
Įkelti brėžinio kopiją			

Galima įkelti tik .pdf failus.

Sprendimai

Sprendimo Nr.	Sprendimą atliekanti organizacija	Teritorija	Būklė	Sukūrimo data	Automatinio sutiki data
404531	ESO, AB	Kauno regionas TOPO	Sutikta	2019-07-12 12:17:23	2019-07-26 12:17:
404532	Jonavos rajono savivaldybės administracija	Architektūros ir urbanistikos skyrius	Sutikta	2019-07-12 12:17:23	2019-07-26 12:17:
404533	Jonavos rajono savivaldybės administracija	Žemės ūkio skyrius	Sutikta	2019-07-12 12:17:23	2019-07-26 12:17:
404535	Telia Lietuva, AB	Jonavos r. sav.	Sutikta	2019-07-12 12:17:23	2019-07-26 12:17:
404534	Jonavos vandenys, UAB	Jonavos r. sav.	Sutikta	2019-07-12 12:17:23	2019-07-26 12:17:
409251	Jonavos rajono savivaldybės administracija		Sutikta	2019-07-16 16:21:39	2019-07-18 16:21:

Įvykiai

Įvykio Data	Įvykio Pavadinimas	Įvykio informacija
2019-07-03 09:09:05	Sukurta.	
2019-07-03 09:09:45	Prašymas dėl leidimo atsisiųsti didesnę nei 3 ha teritoriją - išsiųstas	
2019-07-03 10:23:38	Suteiktas leidimas atsisųsti didesnę nei 3 ha teritoriją	
2019-07-15 15:21:47	ESO, AB - Kauno regionas TOPO (naudotojas Liubovė Katasonova) sutikta.	
2019-07-12 12:17:08	Duomenys įkelti.	
2019-07-12 12:17:13	Duomenys pateikti.	
2019-07-12 12:17:23	Tikrintojų sąrašas sukurtas.	

2019-07-12 12:22:31	Jonavos vandenys, UAB - Jonavos r. sav. (naudotojas Violeta Tarosienė) sutikta.
2019-07-16 08:40:36	Jonavos rajono savivaldybės administracija - Žemės ūkio skyrius (naudotojas Mindaugas Gritenas) sutikta.
2019-07-16 13:49:42	Telia Lietuva, AB - Jonavos r. sav. (naudotojas Linas Barzda) sutikta.
2019-07-16 16:21:36	Jonavos rajono savivaldybės administracija - Architektūros ir urbanistikos skyrius (naudotojas Eglė Galimovienė) sutikta.
2019-07-16 16:21:39	Derintojų sąrašas sukurtas.
2019-07-16 16:21:44	Jonavos rajono savivaldybės administracija (naudotojas Eglė Galimovienė) sutikta.
2019-07-16 16:21:44	Suteiktas unikalus numeris 46:19:503
2019-07-16 16:21:44	Priimtas į TOPD

© 2019 - VĮ GIS-Centras

Pateikti **Derinami** **Suderinti** **Atmesti** **Pagalba** **Žemėlapis**

Jonavos r., Bukonių sen., Liepų k. (1)

Paraiškos Nr.	96901
Proceso teritorijos Nr.	1012101
Paraiškos pavadinimas	Jonavos r., Bukonių sen., Liepų k. (1)
Paraiškos adresas	I.Kanto g. 25
Geodezininko atstovaujama įmonė	
Įmonės numeris	234004210
Būklė	Suteiktas numeris: 46:19:511
Tipas	Topografinis planas
Statytojas	Rail Baltic
Galimybė atsisiųsti didesnę nei 3 ha teritoriją	☑
TOPD Savivaldybės duomenys	Duomenų nėra
Telia Lietuva, AB - Jonavos r. sav.	Duomenų nėra
Jonavos vandenys, UAB - Jonavos r. sav.	Institucija duomenų nepateikė per 5 d.d.
Jonavos r. sav. - Žemės ūkio skyrius	Institucija duomenų nepateikė per 5 d.d.
Jonavos r. sav. - Architektūros ir urbanistikos skyrius	Liepiai_Railui.dwg
ESO, AB - Kauno regionas TOPO	Duomenų nėra

Peržiūrėti teritoriją

Duomenys

Duomenų Nr.	Failo pavadinimas	Statusas	Veiksmai
137555	11_Jonavos r., Bukonių sen., Liepių k.(1)_1.dwg	Aktyvus	

Derinančių institucijų pasirašyto brėžinio kopija

Kopijos Nr.	Failo pavadinimas	Sukūrimo data	Veiksmai
Įkelti brėžinio kopiją			

Galima įkelti tik .pdf failus.

Sprendimai

Sprendimo Nr.	Sprendimą atliekanti organizacija	Teritorija	Būklė	Sukūrimo data	Automatinio sutiki data
404988	ESO, AB	Kauno regionas TOPO	Sutikta	2019-07-12 15:20:51	2019-07-26 15:20:
404989	Jonavos rajono savivaldybės administracija	Architektūros ir urbanistikos skyrius	Sutikta	2019-07-12 15:20:51	2019-07-26 15:20:
404990	Jonavos rajono savivaldybės administracija	Žemės ūkio skyrius	Sutikta	2019-07-12 15:20:51	2019-07-26 15:20:
404991	Jonavos vandenys, UAB	Jonavos r. sav.	Sutikta	2019-07-12 15:20:51	2019-07-26 15:20:
404992	Telia Lietuva, AB	Jonavos r. sav.	Sutikta	2019-07-12 15:20:51	2019-07-26 15:20:
412531	Jonavos rajono savivaldybės administracija		Sutikta	2019-07-18 09:00:58	2019-07-22 09:00:

Įvykiai

Įvykio Data	Įvykio Pavadinimas	Įvykio informacija
2019-07-15 08:15:07	ESO, AB - Kauno regionas TOPO (naudotojas Birutė Armokavičiūtė) sutikta.	
2019-07-15 10:24:55	Jonavos vandenys, UAB - Jonavos r. sav. (naudotojas Violeta Tarosienė) sutikta.	
2019-07-18 09:00:56	Jonavos rajono savivaldybės administracija - Architektūros ir urbanistikos skyrius (naudotojas Eglė Galimovienė) sutikta.	
2019-07-18 09:00:58	Derintojų sąrašas sukurtas.	
2019-07-18 09:01:17	Jonavos rajono savivaldybės administracija (naudotojas Eglė Galimovienė) sutikta.	
2019-07-18 09:01:17	Suteiktas unikalus numeris 46:19:511	

2019-07-18 09:01:17	Priimtas į TOPD
2019-07-16 08:44:27	Jonavos rajono savivaldybės administracija - Žemės ūkio skyrius (naudotojas Mindaugas Gritenas) sutikta.
2019-07-16 13:58:02	Telia Lietuva, AB - Jonavos r. sav. (naudotojas Linas Barzda) sutikta.
2019-07-03 08:53:30	Sukurta.
2019-07-03 08:56:14	Prašymas dėl leidimo atsisiųsti didesnę nei 3 ha teritoriją - išsiųstas
2019-07-03 08:59:39	Suteiktas leidimas atsisųsti didesnę nei 3 ha teritoriją
2019-07-12 15:20:36	Duomenys įkelti.
2019-07-12 15:20:43	Duomenys pateikti.
2019-07-12 15:20:51	Tikrintojų sąrašas sukurtas.

© 2019 - VĮ GIS-Centras

Pateikti **Derinami** **Suderinti** **Atmesti** **Pagalba** **Žemėlapis**

Jonavos r., Bukonių sen., Pasračių k. (2)

Paraiškos Nr.	96886
Proceso teritorijos Nr.	1012490
Paraiškos pavadinimas	Jonavos r., Bukonių sen., Pasračių k. (2)
Paraiškos adresas	I.Kanto g. 25
Geodezininko atstovaujama įmonė	
Įmonės numeris	234004210
Būklė	Suteiktas numeris: 46:19:512
Tipas	Topografinis planas
Statytojas	Rail Baltic
Galimybė atsisiųsti didesnę nei 3 ha teritoriją	☑
TOPD Savivaldybės duomenys	Atsisiųsti
Telia Lietuva, AB - Jonavos r. sav.	Duomenų nėra
Jonavos vandenys, UAB - Jonavos r. sav.	Institucija duomenų nepateikė per 5 d.d.
Jonavos r. sav. - Žemės ūkio skyrius	Institucija duomenų nepateikė per 5 d.d.
Jonavos r. sav. - Architektūros ir urbanistikos skyrius	Pasrauciai_Railui.dwg
Plačiajuostis internetas, VšĮ - Jonavos r. sav.	Duomenų nėra 1012490 Pasraičiai.dwg
ESO, AB - Kauno regionas TOPO	Atsisiųsti

Peržiūrėti teritoriją

Duomenys

Duomenų Nr.	Failo pavadinimas	Statusas	Veiksmai
137067	Jonavos r., Bukonių sen., Pasraučių k._1.dwg	Aktyvus	

Derinančių institucijų pasirašyto brėžinio kopija

Kopijos Nr.	Failo pavadinimas	Sukūrimo data	Veiksmai
Įkelti brėžinio kopiją			

Galima įkelti tik .pdf failus.

Sprendimai

Sprendimo Nr.	Sprendimą atliekanti organizacija	Teritorija	Būklė	Sukūrimo data	Automatinio sutiki data
403539	ESO, AB	Kauno regionas TOPO	Sutikta	2019-07-11 16:56:12	2019-07-25 16:56:
403541	Jonavos rajono savivaldybės administracija	Architektūros ir urbanistikos skyrius	Sutikta	2019-07-11 16:56:12	2019-07-25 16:56:
403540	Plačiajuostis internetas, VšĮ	Jonavos r. sav.	Sutikta	2019-07-11 16:56:12	2019-07-25 16:56:
403542	Jonavos rajono savivaldybės administracija	Žemės ūkio skyrius	Sutikta	2019-07-11 16:56:12	2019-07-25 16:56:
403543	Jonavos vandenys, UAB	Jonavos r. sav.	Sutikta	2019-07-11 16:56:12	2019-07-25 16:56:
403544	Telia Lietuva, AB	Jonavos r. sav.	Sutikta	2019-07-11 16:56:12	2019-07-25 16:56:
412532	Jonavos rajono savivaldybės administracija		Sutikta	2019-07-18 09:01:14	2019-07-22 09:01:

Įvykiai

Įvykio Data	Įvykio Pavadinimas	Įvykio informacija
2019-07-03 08:42:14	Sukurta.	
2019-07-03 08:42:58	Prašymas dėl leidimo atsisiųsti didesnę nei 3 ha teritoriją - išsiųstas	
2019-07-03 08:43:23	Suteiktas leidimas atsisųsti didesnę nei 3 ha teritoriją	
2019-07-15 10:14:51	Telia Lietuva, AB - Jonavos r. sav. (naudotojas Linas Barzda) sutikta.	
2019-07-18 09:01:12		

	Jonavos rajono savivaldybės administracija - Architektūros ir urbanistikos skyrius (naudotojas Eglė Galimovienė) sutikta.
2019-07-18 09:01:14	Derintojų sąrašas sukurtas.
2019-07-18 09:01:23	Jonavos rajono savivaldybės administracija (naudotojas Eglė Galimovienė) sutikta.
2019-07-11 16:55:06	Duomenys įkelti.
2019-07-18 09:01:24	Suteiktas unikalus numeris 46:19:512
2019-07-11 16:56:03	Duomenys pateikti.
2019-07-11 16:56:12	Tikrintojų sąrašas sukurtas.
2019-07-18 09:01:24	Priimtas į TOPD
2019-07-12 07:03:24	Jonavos vandenys, UAB - Jonavos r. sav. (naudotojas Violeta Tarosienė) sutikta.
2019-07-12 08:52:40	Jonavos rajono savivaldybės administracija - Žemės ūkio skyrius (naudotojas Mindaugas Gritenas) sutikta.
2019-07-12 09:50:34	ESO, AB - Kauno regionas TOPO (naudotojas Lina Buchienė) sutikta.
2019-07-12 12:51:32	Plačiajuostis internetas, VšĮ - Jonavos r. sav. (naudotojas Alvydas Gražys) sutikta.

© 2019 - VĮ GIS-Centras

Pateikti **Derinami** **Suderinti** **Atmesti** **Pagalba** **Žemėlapis**

2-Jonavos r., Bukonių sen., Gaižūnų k.

Paraiškos Nr.	100422
Proceso teritorijos Nr.	1028341
Paraiškos pavadinimas	2-Jonavos r., Bukonių sen., Gaižūnų k.
Paraiškos adresas	I.Kanto g. 25
Geodezininko atstovaujama įmonė	
Įmonės numeris	234004210
Būklė	Suteiktas numeris: 46:19:555
Tipas	Topografinis planas
Statytojas	Rail Baltic
Galimybė atsisiųsti didesnę nei 3 ha teritoriją	☑
TOPD Savivaldybės duomenys	Duomenų nėra
Telia Lietuva, AB - Jonavos r. sav.	Tinklų nėra
Jonavos vandenys, UAB - Jonavos r. sav.	Institucija duomenų nepateikė per 5 d.d.
Jonavos r. sav. - Žemės ūkio skyrius	Institucija duomenų nepateikė per 5 d.d.
Jonavos r. sav. - Architektūros ir urbanistikos skyrius	Kacenai_Railui.dwg
ESO, AB - Kauno regionas TOPO	Duomenų nėra

Peržiūrėti teritoriją

Duomenys

Duomenų Nr.	Failo pavadinimas	Statusas	Veiksmai
144211	2_Jonavos r., Bukonių sen., Gaižūnų k.dwg	Aktyvus	

Derinančių institucijų pasirašyto brėžinio kopija

Kopijos Nr.	Failo pavadinimas	Sukūrimo data	Veiksmai
Įkelti brėžinio kopiją			

Galima įkelti tik .pdf failus.

Sprendimai

Sprendimo Nr.	Sprendimą atliekanti organizacija	Teritorija	Būklė	Sukūrimo data	Automatinio sutiki data
424815	ESO, AB	Kauno regionas TOPO	Sutikta	2019-07-26 16:05:15	2019-08-09 16:05:
424816	Jonavos rajono savivaldybės administracija	Architektūros ir urbanistikos skyrius	Sutikta	2019-07-26 16:05:15	2019-08-09 16:05:
424817	Jonavos rajono savivaldybės administracija	Žemės ūkio skyrius	Sutikta	2019-07-26 16:05:15	2019-08-09 16:05:
424818	Jonavos vandenys, UAB	Jonavos r. sav.	Sutikta	2019-07-26 16:05:15	2019-08-09 16:05:
424819	Telia Lietuva, AB	Jonavos r. sav.	Sutikta	2019-07-26 16:05:15	2019-08-09 16:05:
433232	Jonavos rajono savivaldybės administracija		Sutikta	2019-08-02 09:35:45	2019-08-06 09:35:

Įvykiai

Įvykio Data	Įvykio Pavadinimas	Įvykio informacija
2019-07-12 14:24:27	Sukurta.	
2019-07-12 15:23:36	Prašymas dėl leidimo atsisiųsti didesnę nei 3 ha teritoriją - išsiųstas	
2019-07-12 15:25:46	Suteiktas leidimas atsisųsti didesnę nei 3 ha teritoriją	
2019-07-26 16:05:04	Duomenys įkelti.	
2019-07-26 16:05:07	Duomenys pateikti.	
2019-07-26 16:05:15	Tikrintojų sąrašas sukurtas.	
2019-07-26 19:38:40	ESO, AB - Kauno regionas TOPO (naudotojas Pranciškus Misius) sutikta.	

2019-08-01 14:47:49	Telia Lietuva, AB - Jonavos r. sav. (naudotojas Linas Barzda) sutikta.
2019-08-02 09:35:43	Jonavos rajono savivaldybės administracija - Architektūros ir urbanistikos skyrius (naudotojas Eglė Galimovienė) sutikta.
2019-08-02 09:35:45	Derintojų sąrašas sukurtas.
2019-07-29 11:28:01	Jonavos vandenys, UAB - Jonavos r. sav. (naudotojas Violeta Tarosienė) sutikta.
2019-08-02 10:27:55	Jonavos rajono savivaldybės administracija (naudotojas Eglė Galimovienė) sutikta.
2019-08-02 10:27:55	Suteiktas unikalus numeris 46:19:555
2019-08-02 10:27:55	Priimtas į TOPD
2019-07-30 11:37:12	Jonavos rajono savivaldybės administracija - Žemės ūkio skyrius (naudotojas Mindaugas Gritenas) sutikta.

© 2019 - VĮ GIS-Centras

Pateikti **Derinami** **Suderinti** **Atmesti** **Pagalba** **Žemėlapis**

Jonavos r., Bukonių sen., Gaižūnų k.

Paraiškos Nr.	100421
Proceso teritorijos Nr.	1027220
Paraiškos pavadinimas	Jonavos r., Bukonių sen., Gaižūnų k.
Paraiškos adresas	I.Kanto g. 25
Geodezininko atstovaujama įmonė	
Įmonės numeris	234004210
Būklė	Suteiktas numeris: 46:19:558
Tipas	Topografinis planas
Statytojas	Rail Baltic
Galimybė atsisiųsti didesnę nei 3 ha teritoriją	☑
TOPD Savivaldybės duomenys	Atsisiųsti
Telia Lietuva, AB - Jonavos r. sav.	Tinklų nėra
Jonavos vandenys, UAB - Jonavos r. sav.	Institucija duomenų nepateikė per 5 d.d.
Jonavos r. sav. - Žemės ūkio skyrius	Institucija duomenų nepateikė per 5 d.d.
Jonavos r. sav. - Architektūros ir urbanistikos skyrius	Gaiziunai_Railui.dwg
ESO, AB - Kauno regionas TOPO	Atsisiųsti

Peržiūrėti teritoriją

Duomenys

Duomenų Nr.	Failo pavadinimas	Statusas	Veiksmai
144213	1_Jonavos r., Bukonių sen., Gaižūnų k.dwg	Aktyvus	

Derinančių institucijų pasirašyto brėžinio kopija

Kopijos Nr.	Failo pavadinimas	Sukūrimo data	Veiksmai
Įkelti brėžinio kopiją			

Galima įkelti tik .pdf failus.

Sprendimai

Sprendimo Nr.	Sprendimą atliekanti organizacija	Teritorija	Būklė	Sukūrimo data	Automatinio sutiki data
424823	ESO, AB	Kauno regionas TOPO	Sutikta	2019-07-26 16:13:55	2019-08-09 16:13:
424824	Jonavos rajono savivaldybės administracija	Architektūros ir urbanistikos skyrius	Sutikta	2019-07-26 16:13:55	2019-08-09 16:13:
424825	Jonavos rajono savivaldybės administracija	Žemės ūkio skyrius	Sutikta	2019-07-26 16:13:55	2019-08-09 16:13:
424826	Jonavos vandenys, UAB	Jonavos r. sav.	Sutikta	2019-07-26 16:13:55	2019-08-09 16:13:
424827	Telia Lietuva, AB	Jonavos r. sav.	Sutikta	2019-07-26 16:13:55	2019-08-09 16:13:
433470	Jonavos rajono savivaldybės administracija		Sutikta	2019-08-02 10:46:13	2019-08-06 10:46:

Įvykiai

Įvykio Data	Įvykio Pavadinimas	Įvykio informacija
2019-07-12 14:17:34	Sukurta.	
2019-07-12 14:18:49	Prašymas dėl leidimo atsisiųsti didesnę nei 3 ha teritoriją - išsiųstas	
2019-07-12 14:30:54	Suteiktas leidimas atsisųsti didesnę nei 3 ha teritoriją	
2019-07-26 16:13:43	Duomenys įkelti.	
2019-07-26 16:13:47	Duomenys pateikti.	
2019-07-26 16:13:55	Tikrintojų sąrašas sukurtas.	
2019-08-01 14:47:57	Telia Lietuva, AB - Jonavos r. sav. (naudotojas Linas Barzda) sutikta.	

2019-08-02 10:46:12	Jonavos rajono savivaldybės administracija - Architektūros ir urbanistikos skyrius (naudotojas Eglė Galimovienė) sutikta.
2019-08-02 10:46:13	Derintojų sąrašas sukurtas.
2019-08-02 10:46:20	Jonavos rajono savivaldybės administracija (naudotojas Eglė Galimovienė) sutikta.
2019-08-02 10:46:20	Suteiktas unikalus numeris 46:19:558
2019-08-02 10:46:20	Priimtas į TOPD
2019-07-29 08:42:16	ESO, AB - Kauno regionas TOPO (naudotojas Liubovė Katasonova) sutikta.
2019-07-29 11:28:43	Jonavos vandenys, UAB - Jonavos r. sav. (naudotojas Violeta Tarosienė) sutikta.
2019-07-30 11:39:04	Jonavos rajono savivaldybės administracija - Žemės ūkio skyrius (naudotojas Mindaugas Gritenas) sutikta.

© 2019 - VĮ GIS-Centras

Pateikti **Derinami** **Suderinti** **Atmesti** **Pagalba** **Žemėlapis**

Jonavos r., Bukonių sen., Pasraučių k.(1)

Paraiškos Nr.	108058
Proceso teritorijos Nr.	1058651
Paraiškos pavadinimas	Jonavos r., Bukonių sen., Pasraučių k.(1)
Paraiškos adresas	I.Kanto g. 25
Geodezininko atstovaujama įmonė	
Įmonės numeris	234004210
Būklė	Suteiktas numeris: 46:19:581
Tipas	Topografinis planas
Statytojas	Rail Baltica
Galimybė atsisiųsti didesnę nei 3 ha teritoriją	☑
TOPD Savivaldybės duomenys	Atsisiųsti
Telia Lietuva, AB - Jonavos r. sav.	Duomenų teikimas nutrauktas
Jonavos vandenys, UAB - Jonavos r. sav.	Duomenų teikimas nutrauktas
Jonavos r. sav. - Žemės ūkio skyrius	Duomenų teikimas nutrauktas
Jonavos r. sav. - Architektūros ir urbanistikos skyrius	Duomenų teikimas nutrauktas
Plačiajuostis internetas, VšĮ - Jonavos r. sav.	Duomenų nėra Duomenų teikimas nutrauktas
ESO, AB - Kauno regionas TOPO	Atsisiųsti

Peržiūrėti teritoriją

Duomenys

Duomenų Nr.	Failo pavadinimas	Statusas	Veiksmai
147816	Jonavos r. sav., Bukonių sen., Pasraučių k(1).dwg	Aktyvus	

Derinančių institucijų pasirašyto brėžinio kopija

Kopijos Nr.	Failo pavadinimas	Sukūrimo data	Veiksmai

Įkelti brėžinio kopiją

Galima įkelti tik .pdf failus.

Sprendimai

Sprendimo Nr.	Sprendimą atliekanti organizacija	Teritorija	Būklė	Sukūrimo data	Automatinio sutiki data
436487	ESO, AB	Kauno regionas TOPO	Sutikta	2019-08-05 17:16:53	2019-08-20 17:16:
436488	Plačiajuostis internetas, VšĮ	Jonavos r. sav.	Sutikta	2019-08-05 17:16:54	2019-08-20 17:16:
436489	Jonavos rajono savivaldybės administracija	Architektūros ir urbanistikos skyrius	Sutikta	2019-08-05 17:16:54	2019-08-20 17:16:
436490	Jonavos rajono savivaldybės administracija	Žemės ūkio skyrius	Sutikta	2019-08-05 17:16:54	2019-08-20 17:16:
436491	Jonavos vandenys, UAB	Jonavos r. sav.	Sutikta	2019-08-05 17:16:54	2019-08-20 17:16:
436492	Telia Lietuva, AB	Jonavos r. sav.	Sutikta	2019-08-05 17:16:54	2019-08-20 17:16:
446520	Jonavos rajono savivaldybės administracija		Sutikta	2019-08-13 14:11:28	2019-08-16 14:11:

Įvykiai

Įvykio Data	Įvykio Pavadinimas	Įvykio informacija
2019-08-06 11:17:43	ESO, AB - Kauno regionas TOPO (naudotojas Eduardas Urbonas) sutikta.	
2019-08-06 13:23:56	Jonavos vandenys, UAB - Jonavos r. sav. (naudotojas Violeta Tarosienė) sutikta.	
2019-08-05 16:43:11	Sukurta.	
2019-08-05 17:16:41	Duomenys įkelti.	

2019-08-05 17:16:45	Duomenys pateikti.
2019-08-05 17:16:54	Tikrintojų sąrašas sukurtas.
2019-08-06 08:09:28	Plačiajuostis internetas, VšĮ - Jonavos r. sav. (naudotojas Alvydas Gražys) sutikta.
2019-08-06 08:48:39	Jonavos rajono savivaldybės administracija - Žemės ūkio skyrius (naudotojas Mindaugas Gritenas) sutikta.
2019-08-13 10:58:37	Telia Lietuva, AB - Jonavos r. sav. (naudotojas Linas Barzda) sutikta.
2019-08-13 14:11:26	Jonavos rajono savivaldybės administracija - Architektūros ir urbanistikos skyrius (naudotojas Eglė Galimovienė) sutikta.
2019-08-13 14:11:28	Derintojų sąrašas sukurtas.
2019-08-13 14:11:44	Jonavos rajono savivaldybės administracija (naudotojas Eglė Galimovienė) sutikta.
2019-08-13 14:11:45	Suteiktas unikalus numeris 46:19:581
2019-08-13 14:11:45	Priimtas į TOPD

© 2019 - VĮ GIS-Centras

Pateikti **Derinami** **Suderinti** **Atmesti** **Pagalba** **Žemėlapis**

1.1_Jonavos r., Bukonių sen., Gaižūnų k.

Paraiškos Nr.	105404
Proceso teritorijos Nr.	1046624
Paraiškos pavadinimas	1.1_Jonavos r., Bukonių sen., Gaižūnų k.
Paraiškos adresas	I.Kanto g. 25
Geodezininko atstovaujama įmonė	
Įmonės numeris	234004210
Būklė	Suteiktas numeris: 46:19:608
Tipas	Topografinis planas
Statytojas	Rail Baltica
Galimybė atsisiųsti didesnę nei 3 ha teritoriją	☑
TOPD Savivaldybės duomenys	Atsisiųsti
Telia Lietuva, AB - Jonavos r. sav.	Tinklų nėra
Jonavos vandenys, UAB - Jonavos r. sav.	Duomenų teikimas nutrauktas
Jonavos r. sav. - Žemės ūkio skyrius	Duomenų teikimas nutrauktas
Jonavos r. sav. - Architektūros ir urbanistikos skyrius	Duomenų teikimas nutrauktas
ESO, AB - Kauno regionas TOPO	Atsisiųsti

Peržiūrėti teritoriją

Duomenys

Duomenų Nr.	Failo pavadinimas	Statusas	Veiksmai
144900	1.1Jonavos r., Bukonių sen., Gaižiūnų k..dwg	Neaktyvus	
155882	1.1Jonavos r., Bukonių sen., Gaižiūnų k..dwg	Aktyvus	

Derinančių institucijų pasirašyto brėžinio kopija

Kopijos Nr.	Failo pavadinimas	Sukūrimo data	Veiksmai

Įkelti brėžinio kopiją

Galima įkelti tik .pdf failus.

Sprendimai

Sprendimo Nr.	Sprendimą atliekanti organizacija	Teritorija	Būklė	Sukūrimo data	Automatinio sutiki data
426982	ESO, AB	Kauno regionas TOPO	Sutikta	2019-07-29 18:00:10	2019-08-12 18:00:
426985	Jonavos vandenys, UAB	Jonavos r. sav.	Sutikta	2019-07-29 18:00:10	2019-08-12 18:00:
426983	Jonavos rajono savivaldybės administracija	Architektūros ir urbanistikos skyrius	Atmesta	2019-07-29 18:00:10	2019-08-12 18:00:
426984	Jonavos rajono savivaldybės administracija	Žemės ūkio skyrius	Atmesta	2019-07-29 18:00:10	2019-08-12 18:00:
426986	Telia Lietuva, AB	Jonavos r. sav.	Sutikta	2019-07-29 18:00:10	2019-08-12 18:00:
462241	Jonavos rajono savivaldybės administracija	Architektūros ir urbanistikos skyrius	Sutikta	2019-08-27 11:25:28	2019-09-10 11:25:
462242	Jonavos rajono savivaldybės administracija	Žemės ūkio skyrius	Sutikta	2019-08-27 11:25:28	2019-09-10 11:25:
462568	Jonavos rajono savivaldybės administracija		Sutikta	2019-08-27 13:52:57	2019-08-29 13:52:

Įvykiai

Įvykio Data	Įvykio Pavadinimas	Įvykio informacija
2019-07-26 16:58:12	Sukurta.	
2019-07-26 16:59:13	Prašymas dėl leidimo atsisiųsti didesnę nei 3 ha teritoriją - išsiųstas	
2019-07-29 07:26:49	Suteiktas leidimas atsisųsti didesnę nei 3 ha teritoriją	
2019-08-01 09:49:14	Grąžintas taisymui	Grąžintas taisymui su pastabomis iš Jonavos rajo administracija - Žemės ūkio skyrius organizacijos Mindaugas Gritenas

2019-07-29 17:59:51	Duomenys įkelti.	
2019-07-29 18:00:02	Duomenys pateikti.	
2019-07-29 18:00:10	Tikrintojų sąrašas sukurtas.	
2019-08-01 14:48:34	Telia Lietuva, AB - Jonavos r. sav. (naudotojas Linas Barzda) sutikta.	
2019-08-01 14:48:35	Perduota savivaldybei.	
2019-08-09 09:58:15	Grąžintas taisymui	Grąžintas taisymui su pastabomis iš Jonavos rajo administracija - Architektūros ir urbanistikos skyr darbuotojo Eglė Galimovienė
2019-08-27 16:12:21	Jonavos rajono savivaldybės administracija (naudotojas Eglė Galimovienė) sutikta.	
2019-08-27 16:12:21	Suteiktas unikalus numeris 46:19:608	
2019-08-27 16:12:21	Priimtas į TOPD	
2019-07-30 09:00:02	Jonavos vandenys, UAB - Jonavos r. sav. (naudotojas Violeta Tarosienė) sutikta.	
2019-07-30 14:01:37	ESO, AB - Kauno regionas TOPO (naudotojas Rita Jokubavičiūtė) sutikta.	
2019-08-27 11:25:16	Duomenys įkelti.	
2019-08-27 11:25:20	Duomenys pateikti.	
2019-08-27 11:49:32	Jonavos rajono savivaldybės administracija - Žemės ūkio skyrius (naudotojas Mindaugas Gritenas) sutikta.	
2019-08-27 13:52:54	Jonavos rajono savivaldybės administracija - Architektūros ir urbanistikos skyrius (naudotojas Eglė Galimovienė) sutikta.	
2019-08-27 13:52:57	Derintojų sąrašas sukurtas.	

© 2019 - VĮ GIS-Centras

Pateikti **Derinami** **Suderinti** **Atmesti** **Pagalba** **Žemėlapis**

Jonavos r., Bukonių sen., Petrašiūnų k.

Paraiškos Nr.	96877
Proceso teritorijos Nr.	1012089
Paraiškos pavadinimas	Jonavos r., Bukonių sen., Petrašiūnų k.
Paraiškos adresas	I.Kanto g. 25
Geodezininko atstovaujama įmonė	
Įmonės numeris	234004210
Būklė	Suteiktas numeris: 46:19:609
Tipas	Topografinis planas
Statytojas	Rail Baltic
Galimybė atsisiųsti didesnę nei 3 ha teritoriją	☑
TOPD Savivaldybės duomenys	Duomenų nėra
Telia Lietuva, AB - Jonavos r. sav.	Duomenų nėra
Jonavos vandenys, UAB - Jonavos r. sav.	Institucija duomenų nepateikė per 5 d.d.
Jonavos r. sav. - Žemės ūkio skyrius	Institucija duomenų nepateikė per 5 d.d.
Jonavos r. sav. - Architektūros ir urbanistikos skyrius	Petrašiūnai_Railui(2).dwg
ESO, AB - Kauno regionas TOPO	Duomenų nėra

Peržiūrėti teritoriją

Duomenys

Duomenų Nr.	Failo pavadinimas	Statusas	Veiksmai
137102	5_Jonavos r., Bukonių sen., Petrašiūnų k_1.dwg	Neaktyvus	
155900	5_Jonavos r., Bukonių sen., Petrašiūnų k_1.dwg	Aktyvus	

Derinančių institucijų pasirašyto brėžinio kopija

Kopijos Nr.	Failo pavadinimas	Sukūrimo data	Veiksmai

Įkelti brėžinio kopiją

Galima įkelti tik .pdf failus.

Sprendimai

Sprendimo Nr.	Sprendimą atliekanti organizacija	Teritorija	Būklė	Sukūrimo data	Automatinio sutiki data
403680	ESO, AB	Kauno regionas TOPO	Sutikta	2019-07-11 18:30:30	2019-07-25 18:30:
403681	Jonavos rajono savivaldybės administracija	Architektūros ir urbanistikos skyrius	Atmesta	2019-07-11 18:30:30	2019-07-25 18:30:
403682	Jonavos rajono savivaldybės administracija	Žemės ūkio skyrius	Atmesta	2019-07-11 18:30:30	2019-07-25 18:30:
403684	Telia Lietuva, AB	Jonavos r. sav.	Sutikta	2019-07-11 18:30:30	2019-07-25 18:30:
403683	Jonavos vandenys, UAB	Jonavos r. sav.	Sutikta	2019-07-11 18:30:30	2019-07-25 18:30:
462281	Jonavos rajono savivaldybės administracija	Architektūros ir urbanistikos skyrius	Sutikta	2019-08-27 11:46:55	2019-09-10 11:46:
462282	Jonavos rajono savivaldybės administracija	Žemės ūkio skyrius	Sutikta	2019-08-27 11:46:55	2019-09-10 11:46:
462576	Jonavos rajono savivaldybės administracija		Sutikta	2019-08-27 13:56:14	2019-08-29 13:56:

Įvykiai

Įvykio Data	Įvykio Pavadinimas	Įvykio informacija
2019-07-03 08:20:18	Sukurta.	
2019-07-03 08:23:40	Prašymas dėl leidimo atsisiųsti didesnę nei 3 ha teritoriją - išsiųstas	
2019-07-03 08:41:48	Suteiktas leidimas atsisųsti didesnę nei 3 ha teritoriją	
2019-07-15 10:20:29	Telia Lietuva, AB - Jonavos r. sav. (naudotojas Linas Barzda) sutikta.	

2019-07-15 10:20:29	Perduota savivaldybei.	
2019-07-11 17:54:16	Duomenys įkelti.	
2019-07-11 18:30:20	Duomenys pateikti.	
2019-07-11 18:30:30	Tikrintojų sąrašas sukurtas.	
2019-07-11 20:38:00	ESO, AB - Kauno regionas TOPO (naudotojas Pranciškus Misius) sutikta.	
2019-07-12 07:02:36	Jonavos vandenys, UAB - Jonavos r. sav. (naudotojas Violeta Tarosienė) sutikta.	
2019-07-12 08:47:07	Grąžintas taisymui	Grąžintas taisymui su pastabomis iš Jonavos rajo administracija - Žemės ūkio skyrius organizacijos Mindaugas Gritenas
2019-07-16 15:20:21	Grąžintas taisymui	Grąžintas taisymui su pastabomis iš Jonavos rajo administracija - Architektūros ir urbanistikos skyr darbuotojo Eglė Galimovienė
2019-08-27 16:12:27	Jonavos rajono savivaldybės administracija (naudotojas Eglė Galimovienė) sutikta.	
2019-08-27 16:12:28	Suteiktas unikalus numeris 46:19:609	
2019-08-27 16:12:28	Priimtas į TOPD	
2019-08-27 11:46:42	Duomenys įkelti.	
2019-08-27 11:46:47	Duomenys pateikti.	
2019-08-27 11:49:50	Jonavos rajono savivaldybės administracija - Žemės ūkio skyrius (naudotojas Mindaugas Gritenas) sutikta.	
2019-08-27 13:56:12	Jonavos rajono savivaldybės administracija - Architektūros ir urbanistikos skyrius (naudotojas Eglė Galimovienė) sutikta.	
2019-08-27 13:56:14	Derintojų sąrašas sukurtas.	

© 2019 - VĮ GIS-Centras

Pateikti **Derinami** **Suderinti** **Atmesti** **Pagalba** **Žemėlapis**

Jonavos r., Bukonių sen., Liepų k. (2)

Paraiškos Nr.	96896
Proceso teritorijos Nr.	1012099
Paraiškos pavadinimas	Jonavos r., Bukonių sen., Liepų k. (2)
Paraiškos adresas	I.Kanto g. 25
Geodezininko atstovaujama įmonė	
Įmonės numeris	234004210
Būklė	Suteiktas numeris: 46:19:610
Tipas	Topografinis planas
Statytojas	Rail Baltic
Galimybė atsisiųsti didesnę nei 3 ha teritoriją	☑
TOPD Savivaldybės duomenys	Atsisiųsti
Litgrid, AB - Jonavos r. sav.	Atsisiųsti
Telia Lietuva, AB - Jonavos r. sav.	Duomenų nėra
Jonavos vandenys, UAB - Jonavos r. sav.	Institucija duomenų nepateikė per 5 d.d.
Jonavos r. sav. - Žemės ūkio skyrius	Institucija duomenų nepateikė per 5 d.d.
Jonavos r. sav. - Architektūros ir urbanistikos skyrius	Liepiai_Railui.dwg
ESO, AB - Kauno regionas TOPO	Atsisiųsti

Peržiūrėti teritoriją

Duomenys

Duomenų Nr.	Failo pavadinimas	Statusas	Veiksmai
144878	12_Jonavos r.,Bukoniu sen., Liepių k.(2)-1.dwg	Neaktyvus	
155895	12_Jonavos r.,Bukoniu sen., Liepių k.(2)-1.dwg	Aktyvus	

Derinančių institucijų pasirašyto brėžinio kopija

Kopijos Nr.	Failo pavadinimas	Sukūrimo data	Veiksmai
Įkelti brėžinio kopiją			

Galima įkelti tik .pdf failus.

Sprendimai

Sprendimo Nr.	Sprendimą atliekanti organizacija	Teritorija	Būklė	Sukūrimo data	Automatinio sutiki data
426913	ESO, AB	Kauno regionas TOPO	Sutikta	2019-07-29 17:16:04	2019-08-12 17:16:
426914	Jonavos rajono savivaldybės administracija	Architektūros ir urbanistikos skyrius	Atmesta	2019-07-29 17:16:04	2019-08-12 17:16:
426915	Jonavos rajono savivaldybės administracija	Žemės ūkio skyrius	Atmesta	2019-07-29 17:16:04	2019-08-12 17:16:
426917	Telia Lietuva, AB	Jonavos r. sav.	Sutikta	2019-07-29 17:16:04	2019-08-12 17:16:
426916	Jonavos vandenys, UAB	Jonavos r. sav.	Sutikta	2019-07-29 17:16:04	2019-08-12 17:16:
426918	Litgrid, AB	Jonavos r. sav.	Sutikta	2019-07-29 17:16:04	2019-08-12 17:16:
462272	Jonavos rajono savivaldybės administracija	Architektūros ir urbanistikos skyrius	Sutikta	2019-08-27 11:40:32	2019-09-10 11:40:
462273	Jonavos rajono savivaldybės administracija	Žemės ūkio skyrius	Sutikta	2019-08-27 11:40:32	2019-09-10 11:40:
463413	Jonavos rajono savivaldybės administracija		Sutikta	2019-08-28 08:18:40	2019-08-30 08:18:

Įvykiai

Įvykio Data	Įvykio Pavadinimas	Įvykio informacija
2019-07-03 08:49:28	Sukurta.	
2019-07-03 08:51:18	Prašymas dėl leidimo atsisiųsti didesnę nei 3 ha teritoriją - išsiųstas	
2019-07-03 08:58:59	Suteiktas leidimas atsisųsti didesnę nei 3 ha teritoriją	

2019-08-01 09:41:47	Grąžintas taisymui	Grąžintas taisymui su pastabomis iš Jonavos rajo administracija - Žemės ūkio skyrius organizacijos Mindaugas Gritenas
2019-07-29 17:15:50	Duomenys įkelti.	
2019-07-29 17:15:56	Duomenys pateikti.	
2019-07-29 17:16:04	Tikrintojų sąrašas sukurtas.	
2019-08-01 15:25:25	Telia Lietuva, AB - Jonavos r. sav. (naudotojas Linas Barzda) sutikta.	
2019-08-01 15:25:25	Perduota savivaldybei.	
2019-07-30 07:38:24	Litgrid, AB - Jonavos r. sav. (naudotojas Gediminas Žukauskas) sutikta.	
2019-07-30 09:00:36	Jonavos vandenys, UAB - Jonavos r. sav. (naudotojas Violeta Tarosienė) sutikta.	
2019-07-30 13:50:35	ESO, AB - Kauno regionas TOPO (naudotojas Rita Jokubavičiūtė) sutikta.	
2019-08-09 09:57:58	Grąžintas taisymui	Grąžintas taisymui su pastabomis iš Jonavos rajo administracija - Architektūros ir urbanistikos skyr darbuotojo Eglė Galimovienė
2019-08-28 08:18:38	Jonavos rajono savivaldybės administracija - Architektūros ir urbanistikos skyrius (naudotojas Eglė Galimovienė) sutikta.	
2019-08-28 08:18:40	Derintojų sąrašas sukurtas.	
2019-08-28 08:20:56	Jonavos rajono savivaldybės administracija (naudotojas Eglė Galimovienė) sutikta.	
2019-08-27 11:40:20	Duomenys įkelti.	
2019-08-28 08:20:57	Suteiktas unikalus numeris 46:19:610	
2019-08-28 08:20:57	Priimtas į TOPD	
2019-08-27 11:40:24	Duomenys pateikti.	
2019-08-27 11:49:44	Jonavos rajono savivaldybės administracija - Žemės ūkio skyrius (naudotojas Mindaugas Gritenas) sutikta.	

© 2019 - VĮ GIS-Centras

Pateikti **Derinami** **Suderinti** **Atmesti** **Pagalba** **Žemėlapis**

Jonavos r., Bukonių sen., Gaižiūnų k

Paraiškos Nr.	96862
Proceso teritorijos Nr.	1012086
Paraiškos pavadinimas	Jonavos r., Bukonių sen., Gaižiūnų k
Paraiškos adresas	I.Kanto g. 25
Geodezininko atstovaujama įmonė	
Įmonės numeris	234004210
Būklė	Suteiktas numeris: 46:19:613
Tipas	Topografinis planas
Statytojas	Rail Baltic
Galimybė atsisiųsti didesnę nei 3 ha teritoriją	☑
TOPD Savivaldybės duomenys	Atsisiųsti
Telia Lietuva, AB - Jonavos r. sav.	Duomenų nėra
Jonavos vandenys, UAB - Jonavos r. sav.	Institucija duomenų nepateikė per 5 d.d.
Jonavos r. sav. - Žemės ūkio skyrius	Institucija duomenų nepateikė per 5 d.d.
Jonavos r. sav. - Architektūros ir urbanistikos skyrius	Gaizunai_Railui(2).dwg
ESO, AB - Kauno regionas TOPO	Atsisiųsti

Peržiūrėti teritoriją

Duomenys

Duomenų Nr.	Failo pavadinimas	Statusas	Veiksmai
137893	3_Jonavos r., Bukonių sen., Gaižūnų k._1.dwg	Neaktyvus	
155897	3_Jonavos r., Bukonių sen., Gaižūnų k._1.dwg	Aktyvus	

Derinančių institucijų pasirašyto brėžinio kopija

Kopijos Nr.	Failo pavadinimas	Sukūrimo data	Veiksmai

Įkelti brėžinio kopiją

Galima įkelti tik .pdf failus.

Sprendimai

Sprendimo Nr.	Sprendimą atliekanti organizacija	Teritorija	Būklė	Sukūrimo data	Automatinio sutiki data
406182	ESO, AB	Kauno regionas TOPO	Sutikta	2019-07-15 10:19:55	2019-07-29 10:19:
406183	Jonavos rajono savivaldybės administracija	Architektūros ir urbanistikos skyrius	Atmesta	2019-07-15 10:19:55	2019-07-29 10:19:
406185	Jonavos vandenys, UAB	Jonavos r. sav.	Sutikta	2019-07-15 10:19:56	2019-07-29 10:19:
406184	Jonavos rajono savivaldybės administracija	Žemės ūkio skyrius	Atmesta	2019-07-15 10:19:56	2019-07-29 10:19:
406186	Telia Lietuva, AB	Jonavos r. sav.	Sutikta	2019-07-15 10:19:56	2019-07-29 10:19:
462275	Jonavos rajono savivaldybės administracija	Architektūros ir urbanistikos skyrius	Sutikta	2019-08-27 11:43:06	2019-09-10 11:43:
462276	Jonavos rajono savivaldybės administracija	Žemės ūkio skyrius	Sutikta	2019-08-27 11:43:06	2019-09-10 11:43:
465114	Jonavos rajono savivaldybės administracija		Sutikta	2019-08-29 08:44:50	2019-09-02 08:44:

Įvykiai

Įvykio Data	Įvykio Pavadinimas	Įvykio informacija
2019-07-03 07:29:00	Sukurta.	
2019-07-03 07:33:25	Prašymas dėl leidimo atsisiųsti didesnę nei 3 ha teritoriją - išsiųstas	
2019-07-03 07:36:49	Suteiktas leidimas atsisųsti didesnę nei 3 ha teritoriją	
2019-07-15 10:19:43	Duomenys įkelti.	
2019-07-15 10:19:47	Duomenys pateikti.	

2019-07-15 10:19:56	Tikrintojų sąrašas sukurtas.	
2019-07-15 10:27:34	Jonavos vandenys, UAB - Jonavos r. sav. (naudotojas Violeta Tarosienė) sutikta.	
2019-07-18 09:06:01	Grąžintas taisymui	Grąžintas taisymui su pastabomis iš Jonavos rajo administracija - Architektūros ir urbanistikos skyr darbuotojo Eglė Galimovienė
2019-07-16 14:08:51	Telia Lietuva, AB - Jonavos r. sav. (naudotojas Linas Barzda) sutikta.	
2019-07-17 08:29:18	Grąžintas taisymui	Grąžintas taisymui su pastabomis iš Jonavos rajo administracija - Žemės ūkio skyrius organizacijos Mindaugas Gritenas
2019-07-17 09:33:48	ESO, AB - Kauno regionas TOPO (naudotojas Žydrūnė Lisauskaitė) sutikta.	
2019-07-17 09:33:48	Perduota savivaldybei.	
2019-08-29 08:44:48	Jonavos rajono savivaldybės administracija - Architektūros ir urbanistikos skyrius (naudotojas Eglė Galimovienė) sutikta.	
2019-08-29 08:44:50	Derintojų sąrašas sukurtas.	
2019-08-29 08:45:13	Jonavos rajono savivaldybės administracija (naudotojas Eglė Galimovienė) sutikta.	
2019-08-29 08:45:13	Suteiktas unikalus numeris 46:19:613	
2019-08-29 08:45:13	Priimtas į TOPD	
2019-08-27 11:42:54	Duomenys įkelti.	
2019-08-27 11:42:58	Duomenys pateikti.	
2019-08-27 11:49:34	Jonavos rajono savivaldybės administracija - Žemės ūkio skyrius (naudotojas Mindaugas Gritenas) sutikta.	

© 2019 - VĮ GIS-Centras

"Rail Baltica" - II ETAPAS, Žeimiai - Šėta

Paraiškos Nr.	90694
Proceso teritorijos Nr.	991707
Paraiškos pavadinimas	"Rail Baltica" - II ETAPAS, Žeimiai - Šėta
Paraiškos adresas	Žeimiai - Šėta, Jonavos raj.
Geodezininko atstovaujama įmonė	LiMAP, UAB
Įmonės numeris	
Būklė	Suteiktas numeris: 46:19:571
Tipas	Topografinis planas
Statytojas	Andrius Aponas
Galimybė atsisiųsti didesnę nei 3 ha teritoriją	☑
TOPD Savivaldybės duomenys	Atsisiųsti
Litgrid, AB - Jonavos r. sav.	Atsisiųsti
Telia Lietuva, AB - Jonavos r. sav.	Institucija duomenų nepateikė per 5 d.d.
Jonavos vandenys, UAB - Jonavos r. sav.	Institucija duomenų nepateikė per 5 d.d.
Jonavos r. sav. - Žemės ūkio skyrius	Institucija duomenų nepateikė per 5 d.d.
Jonavos r. sav. - Architektūros ir urbanistikos skyrius	Gaizunai_Railui(2).dwg Kacenai_Railui(3).dwg Kacenai_Railui.dwg Rudenai_Railui.dwg
Plačiajuostis internetas, VšĮ - Jonavos r. sav.	Duomenų nėra zeimiai seta.dwg
ESO, AB - Kauno regionas TOPO	Nepavyko eksportuoti duomenų fragmento. Pakartoti

Peržiūrėti teritoriją

Atgal į sąrašą

Duomenys

Duomenų Nr.	Failo pavadinimas	Statusas	Veiksmai
141294	rail_baltic_II_ETAPAS_Jonavos_r_07-22_gktr_NA.dwg	Neaktyvus	
147553	rail_baltic_II_ETAPAS_Jonavos_r_08-05_gktr_NA.dwg	Aktyvus	

Derinančių institucijų pasirašyto brėžinio kopija

Kopijos Nr.	Failo pavadinimas	Sukūrimo data	Veiksmai
106096	RailBaltika_IIetapas_Jonavos_r_topd.pdf	2019-07-22 16:51:36	
111832	RailBaltika_IIetapas_Jonavos_r_TOPD_19-08-05.pdf	2019-08-05 12:58:21	

Įkelti brėžinio kopiją

Galima įkelti tik .pdf failus.

Sprendimai

Sprendimo Nr.	Sprendimą atliekanti organizacija	Teritorija	Būklė	Sukūrimo data	Automatinio sutikimo data	
417575	ESO, AB	Kauno regionas TOPO	Sutikta	2019-07-22 16:52:30	2019-08-05 16:52:30	
417576	Plačiajuostis internetas, VšĮ	Jonavos r. sav.	Sutikta	2019-07-22 16:52:30	2019-08-05 16:52:30	
417577	Jonavos rajono savivaldybės administracija	Architektūros ir urbanistikos skyrius	Atmesta	2019-07-22 16:52:30	2019-08-05 16:52:30	
417578	Jonavos rajono savivaldybės administracija	Žemės ūkio skyrius	Sutikta	2019-07-22 16:52:30	2019-08-05 16:52:30	
417579	Jonavos vandenys, UAB	Jonavos r. sav.	Sutikta	2019-07-22 16:52:30	2019-08-05 16:52:30	
417580	Telia Lietuva, AB	Jonavos r. sav.	Atmesta	2019-07-22 16:52:30	2019-08-05 16:52:30	
417581	Litgrid, AB	Jonavos r. sav.	Sutikta	2019-07-22 16:52:30	2019-08-05 16:52:30	
435677	Telia Lietuva, AB	Jonavos r. sav.	Sutikta	2019-08-05 12:58:45	2019-08-20 12:58:45	
435678	Jonavos rajono savivaldybės administracija	Architektūros ir urbanistikos skyrius	Sutikta	2019-08-05 12:58:45	2019-08-20 12:58:45	
444974	Jonavos rajono savivaldybės administracija		Sutikta	2019-08-12 13:32:27	2019-08-14 13:32:27	

Įvykiai

Įvykio Data	Įvykio Pavadinimas	Įvykio informacija
2019-06-17 15:35:35	Sukurta.	
2019-06-17 15:54:26	Prašymas dėl leidimo atsisiųsti didesnę nei 3 ha teritoriją - išsiųstas	
2019-06-17 15:56:20	Suteiktas leidimas atsisiųsti didesnę nei 3 ha teritoriją	
2019-07-23 10:46:24	Litgrid, AB - Jonavos r. sav. (naudotojas Gediminas Žukauskas) sutikta.	
2019-07-25 09:05:11	Jonavos rajono savivaldybės administracija - Žemės ūkio skyrius (naudotojas Mindaugas Gritenas) sutikta.	
2019-07-25 13:34:52	Grąžintas taisymui	Grąžintas taisymui su pastabomis iš Telia Lietuva, AB - Jonavos r. sav. organizacijos darbuotojo Linas Barzda
2019-07-25 13:42:52	Grąžintas taisymui	Grąžintas taisymui su pastabomis iš Jonavos rajono savivaldybės administracija - Architektūros ir urbanistikos skyrius organizacijos darbuotojo Eglė Galimovienė
2019-07-22 16:51:50	Duomenys įkelti.	
2019-07-22 16:52:21	Duomenys pateikti.	
2019-07-22 16:52:30	Tikrintojų sąrašas sukurtas.	
2019-07-23 07:11:21	Jonavos vandenys, UAB - Jonavos r. sav. (naudotojas Violeta Tarosienė) sutikta.	
2019-07-23 07:44:12	ESO, AB - Kauno regionas TOPO (naudotojas Žydrūnė Lisauskaitė) sutikta.	
2019-07-23 09:10:32	Plačiajuostis internetas, VšĮ - Jonavos r. sav. (naudotojas Alvydas Gražys) sutikta.	
2019-08-12 13:32:26	Jonavos rajono savivaldybės administracija - Architektūros ir urbanistikos skyrius (naudotojas Eglė Galimovienė) sutikta.	
2019-08-12 13:32:27	Derintojų sąrašas sukurtas.	
2019-08-12 13:32:49	Jonavos rajono savivaldybės administracija (naudotojas Eglė Galimovienė) sutikta.	
2019-08-12 13:32:52	Suteiktas unikalus numeris 46:19:571	
2019-08-12 13:32:52	Priimtas į TOPD	
2019-08-05 12:40:29	Duomenys įkelti.	
2019-08-05 12:54:47	Duomenys įkelti.	
2019-08-05 12:58:37	Duomenys pateikti.	
2019-08-09 08:19:03	Telia Lietuva, AB - Jonavos r. sav. (naudotojas Linas Barzda) sutikta.	

"Rail Baltica" - II ETAPAS, Žeimiai - Šėta, Kėdainių raj. - mažas

Paraiškos Nr.	90717
Proceso teritorijos Nr.	991709
Paraiškos pavadinimas	"Rail Baltica" - II ETAPAS, Žeimiai - Šėta, Kėdainių raj. - mažas
Paraiškos adresas	Žeimiai - Šėta, Kėdainių raj.
Geodezininko atstovaujama įmonė	LIMAP, UAB
Įmonės numeris	
Būklė	Suteiktas numeris: 53:19:578
Tipas	Topografinis planas
Statytojas	Andrius Aponas
Galimybė atsisiųsti didesnę nei 3 ha teritoriją	☑
TOPD Savivaldybės duomenys	Duomenų nėra
Telia Lietuva, AB - Kėdainių r. sav.	Tinklų nėra
Kėdainių r. sav. - Architektūros ir urbanistikos skyrius	Duomenų nėra
Kėdainių r. sav. - Žemės ūkio ir aplinkosaugos skyrius	ŠĖTA VECTOR.7z
ESO, AB - Panevėžio regionas TOPO	Duomenų nėra

Peržiūrėti teritoriją

Atgal į sąrašą

Duomenys

Duomenų Nr.	Failo pavadinimas	Statusas	Veiksmai
141309	rail_baltic_II_ETAPAS_Kedainiu_r_07-22_gktr_NA.dwg	Aktyvus	

Derinančių institucijų pasirašyto brėžinio kopija

Kopijos Nr.	Failo pavadinimas	Sukūrimo data	Veiksmai
106106	rail_baltic_II_etap_Kedainiu_r_07-22_gktr_NA_apif.pdf	2019-07-22 17:05:48	

Įkelti brėžinio kopiją

Galima įkelti tik .pdf failus.

Sprendimai

Sprendimo Nr.	Sprendimą atliekanti organizacija	Teritorija	Būklė	Sukūrimo data	Automatinio sutikimo data
417617	ESO, AB	Panevėžio regionas TOPO	Sutikta	2019-07-22 17:06:04	2019-08-05 17:06:04
417618	Kėdainių rajono savivaldybės administracija	Žemės ūkio ir aplinkosaugos skyrius	Sutikta	2019-07-22 17:06:04	2019-08-05 17:06:04
417619	Kėdainių rajono savivaldybės administracija	Architektūros ir urbanistikos skyrius	Sutikta	2019-07-22 17:06:04	2019-08-05 17:06:04
417620	Telia Lietuva, AB	Kėdainių r. sav.	Sutikta	2019-07-22 17:06:04	2019-08-05 17:06:04
419290	Kėdainių rajono savivaldybės administracija		Sutikta	2019-07-23 16:57:03	2019-07-25 16:57:03

Įvykiai

Įvykio Data	Įvykio Pavadinimas	Įvykio informacija
2019-06-17 15:56:34	Sukurta.	
2019-07-23 15:59:47	Kėdainių rajono savivaldybės administracija - Žemės ūkio ir aplinkosaugos skyrius (naudotojas Vidmantas Serva) sutikta.	
2019-07-23 16:57:01	Telia Lietuva, AB - Kėdainių r. sav. (naudotojas Linas Barzda) sutikta.	
2019-07-23 16:57:03	Derintojų sąrašas sukurtas.	
2019-07-24 08:15:05	Kėdainių rajono savivaldybės administracija (naudotojas Saulius Zakas) sutikta.	
2019-07-24 08:15:05	Suteiktas unikalus numeris 53:19:578	
2019-07-24 08:15:05	Priimtas į TOPD	
2019-07-22 17:05:41	Duomenys įkelti.	
2019-07-22 17:05:54	Duomenys pateikti.	
2019-07-22 17:06:04	Tikrintojų sąrašas sukurtas.	
2019-07-23 07:13:19	ESO, AB - Panevėžio regionas TOPO (naudotojas Birutė Armokavičiūtė) sutikta.	
2019-07-23 08:43:55	Kėdainių rajono savivaldybės administracija - Architektūros ir urbanistikos skyrius (naudotojas Saulius Zakas) sutikta.	

Pateikti Derinami Suderinti Atmesti Pagalba Žemėlapis

Jonavos r. sav., Žeimių sen.

Paraiškos Nr.	204525
Proceso teritorijos Nr.	1465950
Paraiškos pavadinimas	Jonavos r. sav., Žeimių sen.
Paraiškos adresas	Jonavos r. sav., Žeimių sen.
Geodezininko atstovaujama įmonė	
Įmonės numeris	
Būklė	Suteiktas numeris: 46:20:681
Plano tipas	Topografinis planas
Topografinio plano potipis	Prieš statybas
Statytojas	
Galimybė atsisiųsti didesnę nei 3 ha teritoriją	☑
TOPD Savivaldybės duomenys	Atsisiųsti
SEDR DWG brėžinys (beta versija)	Atsisiųsti
Litgrid, AB - Jonavos r. sav.	Atsisiųsti
Telia Lietuva, AB - Jonavos r. sav.	Duomenų teikimas nutrauktas
Jonavos vandenys, UAB - Jonavos r. sav.	Duomenų teikimas nutrauktas
Jonavos r. sav. - Žemės ūkio skyrius	Duomenų teikimas nutrauktas
Jonavos r. sav. - Architektūros ir urbanistikos skyrius	Duomenų teikimas nutrauktas
ESO, AB - Kauno regionas TOPO	Atsisiųsti

Peržiūrėti teritoriją

Duomenys

Duomenų Nr.	Failo pavadinimas	Statusas	Veiksmai
278639	Jonavos r. sav., Žeimių sen..dwg	Neaktyvus	
284396	Jonavos r. sav., Žeimių sen..dwg	Aktyvus	

Derinančių institucijų pasirašyto brėžinio kopija

Kopijos Nr.	Failo pavadinimas	Sukūrimo data	Veiksmai

Įkelti brėžinio kopiją

Galima įkelti tik .pdf failus.

Sprendimai

Sprendimo Nr.	Sprendimą atliekanti organizacija	Teritorija	Būklė	Sukūrimo data	Automatinio sutik data
876070	ESO, AB	Kauno regionas TOPO	Sutikta	2020-07-22 07:11:52	2020-08-05 07:11
876071	Jonavos rajono savivaldybės administracija	Architektūros ir urbanistikos skyrius	Atmesta	2020-07-22 07:11:52	2020-08-05 07:11
876073	Jonavos vandenys, UAB	Jonavos r. sav.	Sutikta	2020-07-22 07:11:52	2020-08-05 07:11
876072	Jonavos rajono savivaldybės administracija	Žemės ūkio skyrius	Atmesta	2020-07-22 07:11:52	2020-08-05 07:11
876074	Telia Lietuva, AB	Jonavos r. sav.	Sutikta	2020-07-22 07:11:52	2020-08-05 07:11
876075	Litgrid, AB	Jonavos r. sav.	Sutikta	2020-07-22 07:11:52	2020-08-05 07:11
895742	Jonavos rajono savivaldybės administracija	Architektūros ir urbanistikos skyrius	Sutikta	2020-08-04 14:50:40	2020-08-18 14:50
895743	Jonavos rajono savivaldybės administracija	Žemės ūkio skyrius	Sutikta	2020-08-04 14:50:40	2020-08-18 14:50
915943	Jonavos rajono savivaldybės administracija		Sutikta	2020-08-18 14:51:06	2020-08-20 14:51

Įvykiai

Įvykio Data	Įvykio Pavadinimas	Įvykio informacija
2020-07-21 15:47:22	Sukurta.	
2020-07-21 15:48:24	Prašymas dėl leidimo atsisiųsti didesnę nei 3 ha teritoriją - išsiųstas	
2020-07-21 15:54:31	Suteiktas leidimas atsisųsti didesnę nei 3 ha teritoriją	
2020-07-22 07:11:39	Duomenys įkelti.	
2020-07-22 07:11:43	Duomenys pateikti.	
2020-07-22 07:11:52	Tikrintojų sąrašas sukurtas.	
2020-07-22 08:01:35	Litgrid, AB - Jonavos r. sav. (naudotojas Gediminas Žukauskas) sutikta.	
2020-07-29 16:09:24	Grąžintas taisymui	Grąžintas taisymui su pastabomis iš Jonavos raj administracija - Architektūros ir urbanistikos sky darbuotojo Eglė Galimovienė
2020-07-23 10:20:06	Grąžintas taisymui	Grąžintas taisymui su pastabomis iš Jonavos raj administracija - Žemės ūkio skyrius organizacijo Mindaugas Gritenas
2020-07-23 12:19:00	ESO, AB - Kauno regionas TOPO (naudotojas Žydrūnė Lisauskaitė) sutikta.	
2020-07-23 12:19:00	Perduota savivaldybei.	
2020-08-02 19:01:42	Telia Lietuva, AB - Jonavos r. sav. (naudotojas Linas Barzda) sutikta.	
2020-08-02 19:01:42	Perduota savivaldybei.	
2020-07-24 11:35:43	Jonavos vandenys, UAB - Jonavos r. sav. (naudotojas Romas Keliauskas) sutikta.	
2020-07-24 11:35:43	Perduota savivaldybei.	
2020-08-04 14:50:34	Duomenys įkelti.	
2020-08-04 14:50:40	Duomenys pateikti.	
2020-08-18 14:51:03	Jonavos rajono savivaldybės administracija - Architektūros ir urbanistikos skyrius: Suderinta automatiškai (praėjus 10 d.d.)	
2020-08-18 14:51:06	Derintojų sąrašas sukurtas.	
2020-08-11 10:31:42	Jonavos rajono savivaldybės administracija - Žemės ūkio skyrius (naudotojas Mindaugas Gritenas) sutikta.	
2020-08-24 11:10:49	Jonavos rajono savivaldybės administracija (naudotojas Eglė Galimovienė) sutikta.	
2020-08-24 11:10:49	Suteiktas unikalus numeris 46:20:681	
2020-08-24 11:10:49	Priimtas į TOPD	

© 2020 - VĮ GIS-Centras

Pateikti Derinami Suderinti Atmesti Pagalba Žemėlapis

Jonavos r. sav., Bukonių sen., Žvėryno k.

Paraiškos Nr.	204524
Proceso teritorijos Nr.	1466502
Paraiškos pavadinimas	Jonavos r. sav., Bukonių sen., Žvėryno k.
Paraiškos adresas	Jonavos r. sav., Bukonių sen., Žvėryno k.
Geodezininko atstovaujama įmonė	
Įmonės numeris	
Būklė	Suteiktas numeris: 46:20:657
Plano tipas	Topografinis planas
Topografinio plano potipis	Prieš statybas
Statytojas	
Galimybė atsisiųsti didesnę nei 3 ha teritoriją	☑
TOPD Savivaldybės duomenys	Duomenų nėra
Telia Lietuva, AB - Jonavos r. sav.	Institucija duomenų nepateikė per 5 d.d.
Jonavos vandenys, UAB - Jonavos r. sav.	Institucija duomenų nepateikė per 5 d.d.
Jonavos r. sav. - Žemės ūkio skyrius	Institucija duomenų nepateikė per 5 d.d.
Jonavos r. sav. - Architektūros ir urbanistikos skyrius	Duomenų teikimas nutrauktas
ESO, AB - Kauno regionas TOPO	Duomenų nėra

Peržiūrėti teritoriją

Duomenys

Duomenų Nr.	Failo pavadinimas	Statusas	Veiksmai
278468	Jonavos r. sav., Bukonių sen., Žvėryno k..dwg	Aktyvus	

Derinančių institucijų pasirašyto brėžinio kopija

Kopijos Nr.	Failo pavadinimas	Sukūrimo data	Veiksmai

Įkelti brėžinio kopiją

Galima įkelti tik .pdf failus.

Sprendimai

Sprendimo Nr.	Sprendimą atliekanti organizacija	Teritorija	Būklė	Sukūrimo data	Automatinio sutik data
875487	ESO, AB	Kauno regionas TOPO	Sutikta	2020-07-21 15:46:23	2020-08-04 15:46
875488	Jonavos rajono savivaldybės administracija	Architektūros ir urbanistikos skyrius	Sutikta	2020-07-21 15:46:23	2020-08-04 15:46
875489	Jonavos rajono savivaldybės administracija	Žemės ūkio skyrius	Sutikta	2020-07-21 15:46:23	2020-08-04 15:46
875490	Jonavos vandenys, UAB	Jonavos r. sav.	Sutikta	2020-07-21 15:46:23	2020-08-04 15:46
875491	Telia Lietuva, AB	Jonavos r. sav.	Sutikta	2020-07-21 15:46:24	2020-08-04 15:46
892942	Jonavos rajono savivaldybės administracija		Sutikta	2020-08-03 11:19:23	2020-08-05 11:19

Įvykiai

Įvykio Data	Įvykio Pavadinimas	Įvykio informacija
2020-07-21 15:45:43	Sukurta.	
2020-07-21 15:46:10	Duomenys įkelti.	
2020-07-21 15:46:15	Duomenys pateikti.	
2020-07-21 15:46:24	Tikrintojų sąrašas sukurtas.	
2020-07-21 20:55:01	Jonavos vandenys, UAB - Jonavos r. sav. (naudotojas Violeta	

	Tarosienė) sutikta.
2020-07-22 11:32:33	ESO, AB - Kauno regionas TOPO (naudotojas Eduardas Urbonas) sutikta.
2020-08-04 09:45:18	Jonavos rajono savivaldybės administracija (naudotojas Eglė Galimovienė) sutikta.
2020-08-04 09:45:18	Suteiktas unikalus numeris 46:20:657
2020-08-04 09:45:18	Priimtas į TOPD
2020-07-24 12:32:15	Jonavos rajono savivaldybės administracija - Žemės ūkio skyrius (naudotojas Mindaugas Gritenas) sutikta.
2020-08-02 19:00:04	Telia Lietuva, AB - Jonavos r. sav. (naudotojas Linas Barzda) sutikta.
2020-08-03 11:19:20	Jonavos rajono savivaldybės administracija - Architektūros ir urbanistikos skyrius (naudotojas Eglė Galimovienė) sutikta.
2020-08-03 11:19:23	Derintojų sąrašas sukurtas.

© 2020 - VĮ GIS-Centras

Jonavos r. sav., Bukonių sen., Madlinavos k.

Paraiškos Nr.	204511
Proceso teritorijos Nr.	1466492
Paraiškos pavadinimas	Jonavos r. sav., Bukonių sen., Madlinavos k.
Paraiškos adresas	Jonavos r. sav., Bukonių sen., Madlinavos k.
Geodezininko atstovaujama įmonė	
Įmonės numeris	
Būklė	Suteiktas numeris: 46:20:656
Plano tipas	Topografinis planas
Topografinio plano potipis	Prieš statybas
Statytojas	
Galimybė atsisiųsti didesnę nei 3 ha teritoriją	☑
TOPD Savivaldybės duomenys	Atsisiųsti
SEDR DWG brėžinys (beta versija)	Atsisiųsti
Telia Lietuva, AB - Jonavos r. sav.	Duomenų teikimas nutrauktas
Jonavos vandenys, UAB - Jonavos r. sav.	Duomenų teikimas nutrauktas
Jonavos r. sav. - Žemės ūkio skyrius	Duomenų teikimas nutrauktas
Jonavos r. sav. - Architektūros ir urbanistikos skyrius	Duomenų teikimas nutrauktas
ESO, AB - Kauno regionas TOPO	Duomenų nėra

Peržiūrėti teritoriją

Duomenys

Duomenų Nr.	Failo pavadinimas	Statusas	Veiksmai
278467	Jonavos r. sav., Bukonių sen., Madlinavos k..dwg	Aktyvus	

Derinančių institucijų pasirašyto brėžinio kopija

Kopijos Nr.	Failo pavadinimas	Sukūrimo data	Veiksmai

Įkelti brėžinio kopiją

Galima įkelti tik .pdf failus.

Sprendimai

Sprendimo Nr.	Sprendimą atliekanti organizacija	Teritorija	Būklė	Sukūrimo data	Automatinio sutik data
875482	ESO, AB	Kauno regionas TOPO	Sutikta	2020-07-21 15:44:35	2020-08-04 15:44
875483	Jonavos rajono savivaldybės administracija	Architektūros ir urbanistikos skyrius	Sutikta	2020-07-21 15:44:35	2020-08-04 15:44
875484	Jonavos rajono savivaldybės administracija	Žemės ūkio skyrius	Sutikta	2020-07-21 15:44:35	2020-08-04 15:44
875485	Jonavos vandenys, UAB	Jonavos r. sav.	Sutikta	2020-07-21 15:44:35	2020-08-04 15:44
875486	Telia Lietuva, AB	Jonavos r. sav.	Sutikta	2020-07-21 15:44:35	2020-08-04 15:44
892941	Jonavos rajono savivaldybės administracija		Sutikta	2020-08-03 11:19:17	2020-08-05 11:19

Įvykiai

Įvykio Data	Įvykio Pavadinimas	Įvykio informacija
2020-07-21 15:33:38	Sukurta.	
2020-07-21 15:44:21	Duomenys įkelti.	
2020-07-21 15:44:26	Duomenys pateikti.	
2020-07-21 15:44:35	Tikrintojų sąrašas sukurtas.	

2020-07-21 20:56:44	Jonavos vandenys, UAB - Jonavos r. sav. (naudotojas Violeta Tarosienė) sutikta.
2020-07-22 11:30:42	ESO, AB - Kauno regionas TOPO (naudotojas Eduardas Urbonas) sutikta.
2020-08-04 09:40:58	Jonavos rajono savivaldybės administracija (naudotojas Eglė Galimovienė) sutikta.
2020-08-04 09:40:59	Suteiktas unikalus numeris 46:20:656
2020-08-04 09:40:59	Priimtas į TOPD
2020-07-24 12:32:12	Jonavos rajono savivaldybės administracija - Žemės ūkio skyrius (naudotojas Mindaugas Gritenas) sutikta.
2020-08-02 18:59:24	Telia Lietuva, AB - Jonavos r. sav. (naudotojas Linas Barzda) sutikta.
2020-08-03 11:19:15	Jonavos rajono savivaldybės administracija - Architektūros ir urbanistikos skyrius (naudotojas Eglė Galimovienė) sutikta.
2020-08-03 11:19:17	Derintojų sąrašas sukurtas.

© 2020 - VĮ GIS-Centras

Pateikti Derinami Suderinti Atmesti Pagalba Žemėlapis

Jonavos r. sav., Žeimių sen., Palankesių k.

Paraiškos Nr.	204506
Proceso teritorijos Nr.	1466490
Paraiškos pavadinimas	Jonavos r. sav., Žeimių sen., Palankesių k.
Paraiškos adresas	Jonavos r. sav., Žeimių sen., Palankesių k.
Geodezininko atstovaujama įmonė	
Įmonės numeris	
Būklė	Suteiktas numeris: 46:20:654
Plano tipas	Topografinis planas
Topografinio plano potipis	Prieš statybas
Statytojas	
Galimybė atsisiųsti didesnę nei 3 ha teritoriją	☑
TOPD Savivaldybės duomenys	Atsisiųsti
SEDR DWG brėžinys (beta versija)	Atsisiųsti
Telia Lietuva, AB - Jonavos r. sav.	Institucija duomenų nepateikė per 5 d.d.
Jonavos vandenys, UAB - Jonavos r. sav.	Institucija duomenų nepateikė per 5 d.d.
Jonavos r. sav. - Žemės ūkio skyrius	Institucija duomenų nepateikė per 5 d.d.
Jonavos r. sav. - Architektūros ir urbanistikos skyrius	Duomenų teikimas nutrauktas
ESO, AB - Kauno regionas TOPO	Duomenų nėra

Peržiūrėti teritoriją

Duomenys

Duomenų Nr.	Failo pavadinimas	Statusas	Veiksmai
278460	Jonavos r. sav., Žeimių sen., Palankesių k..dwg	Aktyvus	

Derinančių institucijų pasirašyto brėžinio kopija

Kopijos Nr.	Failo pavadinimas	Sukūrimo data	Veiksmai

Įkelti brėžinio kopiją

Galima įkelti tik .pdf failus.

Sprendimai

Sprendimo Nr.	Sprendimą atliekanti organizacija	Teritorija	Būklė	Sukūrimo data	Automatinio sutik data
875439	ESO, AB	Kauno regionas TOPO	Sutikta	2020-07-21 15:32:48	2020-08-04 15:32
875440	Jonavos rajono savivaldybės administracija	Architektūros ir urbanistikos skyrius	Sutikta	2020-07-21 15:32:48	2020-08-04 15:32
875441	Jonavos rajono savivaldybės administracija	Žemės ūkio skyrius	Sutikta	2020-07-21 15:32:48	2020-08-04 15:32
875442	Jonavos vandenys, UAB	Jonavos r. sav.	Sutikta	2020-07-21 15:32:48	2020-08-04 15:32
875443	Telia Lietuva, AB	Jonavos r. sav.	Sutikta	2020-07-21 15:32:48	2020-08-04 15:32
892940	Jonavos rajono savivaldybės administracija		Sutikta	2020-08-03 11:19:11	2020-08-05 11:19

Įvykiai

Įvykio Data	Įvykio Pavadinimas	Įvykio informacija
2020-07-21 15:29:42	Sukurta.	
2020-07-21 15:32:33	Duomenys įkelti.	
2020-07-21 15:32:39	Duomenys pateikti.	
2020-07-21 15:32:48	Tikrintojų sąrašas sukurtas.	

2020-07-21 20:57:27	Jonavos vandenys, UAB - Jonavos r. sav. (naudotojas Violeta Tarosienė) sutikta.
2020-07-22 11:28:49	ESO, AB - Kauno regionas TOPO (naudotojas Eduardas Urbonas) sutikta.
2020-08-02 18:58:49	Telia Lietuva, AB - Jonavos r. sav. (naudotojas Linas Barzda) sutikta.
2020-08-04 09:38:12	Jonavos rajono savivaldybės administracija (naudotojas Eglė Galimovienė) sutikta.
2020-08-04 09:38:12	Suteiktas unikalus numeris 46:20:654
2020-08-04 09:38:12	Priimtas į TOPD
2020-08-03 11:19:09	Jonavos rajono savivaldybės administracija - Architektūros ir urbanistikos skyrius (naudotojas Eglė Galimovienė) sutikta.
2020-08-03 11:19:11	Derintojų sąrašas sukurtas.
2020-07-23 10:13:42	Jonavos rajono savivaldybės administracija - Žemės ūkio skyrius (naudotojas Mindaugas Gritenas) sutikta.

© 2020 - VĮ GIS-Centras

Jonavos r. sav., Žeimių sen., Martyniškio k.

Paraiškos Nr.	204504
Proceso teritorijos Nr.	1466488
Paraiškos pavadinimas	Jonavos r. sav., Žeimių sen., Martyniškio k.
Paraiškos adresas	Jonavos r. sav., Žeimių sen., Martyniškio k.
Geodezininko atstovaujama įmonė	
Įmonės numeris	
Būklė	Suteiktas numeris: 46:20:655
Plano tipas	Topografinis planas
Topografinio plano potipis	Prieš statybas
Statytojas	
Galimybė atsisiųsti didesnę nei 3 ha teritoriją	☑
TOPD Savivaldybės duomenys	Atsisiųsti
SEDR DWG brėžinys (beta versija)	Atsisiųsti
Telia Lietuva, AB - Jonavos r. sav.	Institucija duomenų nepateikė per 5 d.d.
Jonavos vandenys, UAB - Jonavos r. sav.	Institucija duomenų nepateikė per 5 d.d.
Jonavos r. sav. - Žemės ūkio skyrius	Institucija duomenų nepateikė per 5 d.d.
Jonavos r. sav. - Architektūros ir urbanistikos skyrius	Duomenų teikimas nutrauktas
ESO, AB - Kauno regionas TOPO	Duomenų nėra

Peržiūrėti teritoriją

Duomenys

Duomenų Nr.	Failo pavadinimas	Statusas	Veiksmai
278456	Jonavos r. sav., Žeimių sen., Martyniškio k..dwg	Aktyvus	

Derinančių institucijų pasirašyto brėžinio kopija

Kopijos Nr.	Failo pavadinimas	Sukūrimo data	Veiksmai

Įkelti brėžinio kopiją

Galima įkelti tik .pdf failus.

Sprendimai

Sprendimo Nr.	Sprendimą atliekanti organizacija	Teritorija	Būklė	Sukūrimo data	Automatinio sutik data
875430	ESO, AB	Kauno regionas TOPO	Sutikta	2020-07-21 15:29:03	2020-08-04 15:29
875431	Jonavos rajono savivaldybės administracija	Architektūros ir urbanistikos skyrius	Sutikta	2020-07-21 15:29:03	2020-08-04 15:29
875432	Jonavos rajono savivaldybės administracija	Žemės ūkio skyrius	Sutikta	2020-07-21 15:29:03	2020-08-04 15:29
875434	Telia Lietuva, AB	Jonavos r. sav.	Sutikta	2020-07-21 15:29:03	2020-08-04 15:29
875433	Jonavos vandenys, UAB	Jonavos r. sav.	Sutikta	2020-07-21 15:29:03	2020-08-04 15:29
892939	Jonavos rajono savivaldybės administracija		Sutikta	2020-08-03 11:19:03	2020-08-05 11:19

Įvykiai

Įvykio Data	Įvykio Pavadinimas	Įvykio informacija
2020-07-21 15:27:11	Sukurta.	
2020-07-21 15:28:42	Duomenys įkelti.	
2020-07-21 15:28:54	Duomenys pateikti.	
2020-07-21 15:29:03	Tikrintojų sąrašas sukurtas.	

2020-07-21 20:57:59	Jonavos vandenys, UAB - Jonavos r. sav. (naudotojas Violeta Tarosienė) sutikta.
2020-07-22 11:26:57	ESO, AB - Kauno regionas TOPO (naudotojas Eduardas Urbonas) sutikta.
2020-08-04 09:39:06	Jonavos rajono savivaldybės administracija (naudotojas Eglė Galimovienė) sutikta.
2020-07-23 10:10:23	Jonavos rajono savivaldybės administracija - Žemės ūkio skyrius (naudotojas Mindaugas Gritenas) sutikta.
2020-08-04 09:39:06	Suteiktas unikalus numeris 46:20:655
2020-08-04 09:39:06	Priimtas į TOPD
2020-08-02 18:58:14	Telia Lietuva, AB - Jonavos r. sav. (naudotojas Linas Barzda) sutikta.
2020-08-03 11:19:01	Jonavos rajono savivaldybės administracija - Architektūros ir urbanistikos skyrius (naudotojas Eglė Galimovienė) sutikta.
2020-08-03 11:19:03	Derintojų sąrašas sukurtas.

© 2020 - VĮ GIS-Centras

Aušra Vok
Rolės: Ge

Pateikti Derinami Suderinti Atmesti Pagalba Žemėlapis

7.LT1-DPS3-Jonavos raj.,Žeimiai-Konceptas

Paraiškos Nr.	172147
Proceso teritorijos Nr.	1344092
Paraiškos pavadinimas	7.LT1-DPS3-Jonavos raj.,Žeimiai-Konceptas
Paraiškos adresas	Jonavos g. 7, LT-44192 Kaunas, Lietuva
Geodezininko atstovaujama įmonė	
Įmonės numeris	234004210
Būklė	Suteiktas numeris: 46:20:518
Plano tipas	Topografinis planas
Topografinio plano potipis	Prieš statybas
Statytojas	Rail Baltica
Galimybė atsisiųsti didesnę nei 3 ha teritoriją	☑
TOPD Savivaldybės duomenys	Atsisiųsti
SEDR DWG brėžinys (beta versija)	Atsisiųsti
Litgrid, AB - Jonavos r. sav.	Atsisiųsti
Telia Lietuva, AB - Jonavos r. sav.	Laukiamas leidimas duomenų gamybai Institucija duomenų nepateikė per 5 d.d.
Jonavos vandenys, UAB - Jonavos r. sav.	Institucija duomenų nepateikė per 5 d.d.
Jonavos r. sav. - Žemės ūkio skyrius	Institucija duomenų nepateikė per 5 d.d.
Jonavos r. sav. - Architektūros ir urbanistikos skyrius	4492.rar
ESO, AB - Kauno regionas TOPO	Atsisiųsti

Peržiūrėti teritoriją

Duomenys

Duomenų Nr.	Failo pavadinimas	Statusas	Veiksmai
243310	7.LT1-DPS3-Jonavos raj.Bukonys-Šėta (2).dwg	Neaktyvus	
249178	7.LT1-DPS3-Jonavos raj.Bukonys-Šėta (2).dwg	Neaktyvus	
254188	7.LT1-DPS3-Jonavos raj.Bukonys-Šėta (2).dwg	Neaktyvus	
261410	7.LT1-DPS3-Jonavos raj.Bukonys-Šėta (2) (1).dwg	Aktyvus	

Derinančių institucijų pasirašyto brėžinio kopija

Kopijos Nr.	Failo pavadinimas	Sukūrimo data	Veiksmai

Įkelti brėžinio kopiją

Galima įkelti tik .pdf failus.

Sprendimai

Sprendimo Nr.	Sprendimą atliekanti organizacija	Teritorija	Būklė	Sukūrimo data	Automatinio sutik data
751861	ESO, AB	Kauno regionas TOPO	Atmesta	2020-04-16 15:54:41	2020-04-30 15:54
751862	Jonavos rajono savivaldybės administracija	Architektūros ir urbanistikos skyrius	Atmesta	2020-04-16 15:54:41	2020-04-30 15:54
751863	Jonavos rajono savivaldybės administracija	Žemės ūkio skyrius	Atmesta	2020-04-16 15:54:41	2020-04-30 15:54
751864	Jonavos vandenys, UAB	Jonavos r. sav.	Atmesta	2020-04-16 15:54:41	2020-04-30 15:54
751865	Telia Lietuva, AB	Jonavos r. sav.	Atmesta	2020-04-16 15:54:41	2020-04-30 15:54
751866	Litgrid, AB	Jonavos r. sav.	Sutikta	2020-04-16 15:54:41	2020-04-30 15:54
772442	Telia Lietuva, AB	Jonavos r. sav.	Sutikta	2020-05-05 09:21:06	2020-05-19 09:21
772445	ESO, AB	Kauno regionas TOPO	Sutikta	2020-05-05 09:21:06	2020-05-19 09:21
772446	Jonavos vandenys, UAB	Jonavos r. sav.	Sutikta	2020-05-05 09:21:06	2020-05-19 09:21

772443	Jonavos rajono savivaldybės administracija	Žemės ūkio skyrius	Atmesta	2020-05-05 09:21:06	2020-05-19 09:21
772444	Jonavos rajono savivaldybės administracija	Architektūros ir urbanistikos skyrius	Atmesta	2020-05-05 09:21:06	2020-05-19 09:21
789858	Jonavos rajono savivaldybės administracija	Žemės ūkio skyrius	Sutikta	2020-05-18 15:19:03	2020-06-01 15:19
789859	Jonavos rajono savivaldybės administracija	Architektūros ir urbanistikos skyrius	Atmesta	2020-05-18 15:19:03	2020-06-01 15:19
815333	Jonavos rajono savivaldybės administracija	Architektūros ir urbanistikos skyrius	Sutikta	2020-06-04 11:53:40	2020-06-18 11:53
833542	Jonavos rajono savivaldybės administracija		Sutikta	2020-06-17 14:49:15	2020-06-19 14:49

Įvykiai

Įvykio Data	Įvykio Pavadinimas	Įvykio informacija
2020-03-24 07:46:08	Sukurta.	
2020-03-24 07:46:44	Prašymas dėl leidimo atsisiųsti didesnę nei 3 ha teritoriją - išsiųstas	
2020-03-24 07:57:41	Suteiktas leidimas atsisųsti didesnę nei 3 ha teritoriją	
2020-04-16 15:54:23	Duomenys įkelti.	
2020-04-16 15:54:32	Duomenys pateikti.	
2020-04-16 15:54:41	Tikrintojų sąrašas sukurtas.	
2020-04-17 09:48:17	Grąžintas taisymui	Grąžintas taisymui su pastabomis iš ESO, AB - K TOPO organizacijos darbuotojo Rita Jokubavičiūt
2020-04-17 09:50:14	Litgrid, AB - Jonavos r. sav. (naudotojas Gediminas Žukauskas) sutikta.	
2020-04-17 09:50:14	Perduota savivaldybei.	
2020-04-17 15:47:02	Grąžintas taisymui	Grąžintas taisymui su pastabomis iš Telia Lietuva sav. organizacijos darbuotojo Linas Barzda
2020-04-27 11:09:15	Grąžintas taisymui	Grąžintas taisymui su pastabomis iš Jonavos var Jonavos r. sav. organizacijos darbuotojo Violeta
2020-04-30 14:01:56	Grąžintas taisymui	Grąžintas taisymui su pastabomis iš Jonavos raj administracija - Architektūros ir urbanistikos sky darbuotojo Eglė Galimovienė
2020-05-08 08:52:57	Jonavos vandenys, UAB - Jonavos r. sav. (naudotojas Violeta Tarosienė) sutikta.	
2020-04-21 09:06:42	Grąžintas taisymui	Grąžintas taisymui su pastabomis iš Jonavos raj administracija - Žemės ūkio skyrius organizacijo Mindaugas Gritenas
2020-05-05 09:20:55	Duomenys įkelti.	
2020-05-05 09:21:06	Duomenys pateikti.	
2020-05-05 12:14:08	Telia Lietuva, AB - Jonavos r. sav. (naudotojas Linas Barzda) sutikta.	
2020-05-18 15:18:53	Duomenys įkelti.	
2020-05-18 15:19:03	Duomenys pateikti.	
2020-05-11 11:27:20	Grąžintas taisymui	Grąžintas taisymui su pastabomis iš Jonavos raj administracija - Žemės ūkio skyrius organizacijo Mindaugas Gritenas
2020-05-06 19:33:57	ESO, AB - Kauno regionas TOPO (naudotojas Rita Jokubavičiūtė) sutikta.	
2020-05-20 10:20:45	Jonavos rajono savivaldybės administracija - Žemės ūkio skyrius (naudotojas Mindaugas Gritenas) sutikta.	
2020-05-29 13:31:53	Grąžintas taisymui	Grąžintas taisymui su pastabomis iš Jonavos raj administracija - Architektūros ir urbanistikos sky darbuotojo Eglė Galimovienė
2020-05-18 14:54:27	Grąžintas taisymui	Grąžintas taisymui su pastabomis iš Jonavos raj administracija - Architektūros ir urbanistikos sky darbuotojo Eglė Galimovienė
2020-06-04 11:53:29	Duomenys įkelti.	
2020-06-04 11:53:39	Duomenys pateikti.	
2020-06-17 14:49:13	Jonavos rajono savivaldybės administracija - Architektūros ir urbanistikos skyrius (naudotojas Eglė Galimovienė) sutikta.	
2020-06-17 14:49:15	Derintojų sąrašas sukurtas.	
2020-06-19 13:31:28	Jonavos rajono savivaldybės administracija (naudotojas Eglė Galimovienė) sutikta.	
2020-06-19 13:31:28	Suteiktas unikalus numeris 46:20:518	
2020-06-19 13:31:28	Priimtas į TOPD	

© 2020 - VĮ GIS-Centras

Pateikti **Derinami** **Suderinti** **Atmesti** **Pagalba** **Žemėlapis**

8.LT1-DPS3-Jonavos raj.,Žeimiai-Palankesiai (1)

Paraiškos Nr.	172149
Proceso teritorijos Nr.	1344493
Paraiškos pavadinimas	8.LT1-DPS3-Jonavos raj.,Žeimiai-Palankesiai (1)
Paraiškos adresas	Jonavos g. 7, LT-44192 Kaunas, Lietuva
Geodezininko atstovaujama įmonė	
Įmonės numeris	234004210
Būklė	Suteiktas numeris: 46:20:459
Plano tipas	Topografinis planas
Topografinio plano potipis	Prieš statybas
Statytojas	Rail Baltica
Galimybė atsisiųsti didesnę nei 3 ha teritoriją	☑
TOPD Savivaldybės duomenys	Atsisiųsti
SEDR DWG brėžinys (beta versija)	Atsisiųsti
Litgrid, AB - Jonavos r. sav.	Atsisiųsti
Telia Lietuva, AB - Jonavos r. sav.	Institucija duomenų nepateikė per 5 d.d.
Jonavos vandenys, UAB - Jonavos r. sav.	Institucija duomenų nepateikė per 5 d.d.
Jonavos r. sav. - Žemės ūkio skyrius	Institucija duomenų nepateikė per 5 d.d.
Jonavos r. sav. - Architektūros ir urbanistikos skyrius	4493.rar
ESO, AB - Kauno regionas TOPO	Atsisiųsti

Peržiūrėti teritoriją

Duomenys

Duomenų Nr.	Failo pavadinimas	Statusas	Veiksmai
243314	8.LT1-DPS3-Jonavos raj., Žeimiai-Palankesiai(1).dwg	Neaktyvus	
249104	8.LT1-DPS3-Jonavos raj., Žeimiai-Palankesiai(1).dwg	Neaktyvus	
254226	8.LT1-DPS3-Jonavos raj., Žeimiai-Palankesiai(1).dwg	Aktyvus	

Derinančių institucijų pasirašyto brėžinio kopija

Kopijos Nr.	Failo pavadinimas	Sukūrimo data	Veiksmai
Įkelti brėžinio kopiją			

Galima įkelti tik .pdf failus.

Sprendimai

Sprendimo Nr.	Sprendimą atliekanti organizacija	Teritorija	Būklė	Sukūrimo data	Automatinio sutiki data
751873	ESO, AB	Kauno regionas TOPO	Atmesta	2020-04-16 15:56:03	2020-04-30 15:56:
751874	Jonavos rajono savivaldybės administracija	Architektūros ir urbanistikos skyrius	Atmesta	2020-04-16 15:56:03	2020-04-30 15:56:
751875	Jonavos rajono savivaldybės administracija	Žemės ūkio skyrius	Atmesta	2020-04-16 15:56:03	2020-04-30 15:56:
751876	Jonavos vandenys, UAB	Jonavos r. sav.	Sutikta	2020-04-16 15:56:03	2020-04-30 15:56:
751877	Telia Lietuva, AB	Jonavos r. sav.	Atmesta	2020-04-16 15:56:03	2020-04-30 15:56:
751878	Litgrid, AB	Jonavos r. sav.	Sutikta	2020-04-16 15:56:03	2020-04-30 15:56:
772226	Telia Lietuva, AB	Jonavos r. sav.	Sutikta	2020-05-05 07:37:11	2020-05-19 07:37:
772229	ESO, AB	Kauno regionas TOPO	Sutikta	2020-05-05 07:37:11	2020-05-19 07:37:
772227	Jonavos rajono savivaldybės administracija	Žemės ūkio skyrius	Atmesta	2020-05-05 07:37:11	2020-05-19 07:37:
772228	Jonavos rajono savivaldybės administracija	Architektūros ir urbanistikos skyrius	Atmesta	2020-05-05 07:37:11	2020-05-19 07:37:
789994	Jonavos rajono savivaldybės administracija	Žemės ūkio skyrius	Sutikta	2020-05-18 15:37:29	2020-06-01 15:37:
789995	Jonavos rajono savivaldybės administracija	Architektūros ir urbanistikos skyrius	Sutikta	2020-05-18 15:37:29	2020-06-01 15:37:

807663	Jonavos rajono savivaldybės administracija	Sutikta	2020-05-29 13:32:14	2020-06-02 13:32:

Įvykiai

Įvykio Data	Įvykio Pavadinimas	Įvykio informacija
2020-03-24 07:49:56	Sukurta.	
2020-03-24 07:50:30	Prašymas dėl leidimo atsisiųsti didesnę nei 3 ha teritoriją - išsiųstas	
2020-03-24 07:57:21	Suteiktas leidimas atsisųsti didesnę nei 3 ha teritoriją	
2020-04-16 15:55:39	Duomenys įkelti.	
2020-04-16 15:55:53	Duomenys pateikti.	
2020-04-16 15:56:03	Tikrintojų sąrašas sukurtas.	
2020-04-17 09:07:39	Grąžintas taisymui	Grąžintas taisymui su pastabomis iš Jonavos rajo administracija - Žemės ūkio skyrius organizacijos Mindaugas Gritenas
2020-04-17 09:33:39	Grąžintas taisymui	Grąžintas taisymui su pastabomis iš ESO, AB - Ka TOPO organizacijos darbuotojo Rita Jokubavičiūtė
2020-04-17 09:49:08	Litgrid, AB - Jonavos r. sav. (naudotojas Gediminas Žukauskas) sutikta.	
2020-04-17 09:49:09	Perduota savivaldybei.	
2020-04-30 14:02:20	Grąžintas taisymui	Grąžintas taisymui su pastabomis iš Jonavos rajo administracija - Architektūros ir urbanistikos skyr darbuotojo Eglė Galimovienė
2020-04-17 15:52:06	Grąžintas taisymui	Grąžintas taisymui su pastabomis iš Telia Lietuva sav. organizacijos darbuotojo Linas Barzda
2020-05-05 07:37:05	Duomenys įkelti.	
2020-05-05 07:37:11	Duomenys pateikti.	
2020-05-05 13:17:46	Telia Lietuva, AB - Jonavos r. sav. (naudotojas Linas Barzda) sutikta.	
2020-05-18 15:37:22	Duomenys įkelti.	
2020-05-18 15:37:29	Duomenys pateikti.	
2020-05-18 14:39:08	Grąžintas taisymui	Grąžintas taisymui su pastabomis iš Jonavos rajo administracija - Architektūros ir urbanistikos skyr darbuotojo Eglė Galimovienė
2020-04-21 09:07:59	Jonavos vandenys, UAB - Jonavos r. sav. (naudotojas Violeta Tarosienė) sutikta.	
2020-04-21 09:07:59	Perduota savivaldybei.	
2020-05-06 19:26:28	ESO, AB - Kauno regionas TOPO (naudotojas Rita Jokubavičiūtė) sutikta.	
2020-05-07 08:40:58	Grąžintas taisymui	Grąžintas taisymui su pastabomis iš Jonavos rajo administracija - Žemės ūkio skyrius organizacijos Mindaugas Gritenas
2020-05-20 10:19:38	Jonavos rajono savivaldybės administracija - Žemės ūkio skyrius (naudotojas Mindaugas Gritenas) sutikta.	
2020-05-29 13:32:12	Jonavos rajono savivaldybės administracija - Architektūros ir urbanistikos skyrius (naudotojas Eglė Galimovienė) sutikta.	
2020-05-29 13:32:14	Derintojų sąrašas sukurtas.	
2020-05-29 13:34:13	Jonavos rajono savivaldybės administracija (naudotojas Eglė Galimovienė) sutikta.	
2020-05-29 13:34:13	Suteiktas unikalus numeris 46:20:459	
2020-05-29 13:34:13	Priimtas į TOPD	

© 2020 - VĮ GIS-Centras

Pateikti **Derinami** **Suderinti** **Atmesti** **Pagalba** **Žemėlapis**

6.LT1-DPS3-Jonavos raj.,Žeimiai

Paraiškos Nr.	172148
Proceso teritorijos Nr.	1344492
Paraiškos pavadinimas	6.LT1-DPS3-Jonavos raj.,Žeimiai
Paraiškos adresas	Jonavos g. 7, LT-44192 Kaunas, Lietuva
Geodezininko atstovaujama įmonė	
Įmonės numeris	234004210
Būklė	Suteiktas numeris: 46:20:458
Plano tipas	Topografinis planas
Topografinio plano potipis	Prieš statybas
Statytojas	UAB"KELPROJEKTAS"
Galimybė atsisiųsti didesnę nei 3 ha teritoriją	☑
TOPD Savivaldybės duomenys	Atsisiųsti
SEDR DWG brėžinys (beta versija)	Atsisiųsti
Litgrid, AB - Jonavos r. sav.	Atsisiųsti
Telia Lietuva, AB - Jonavos r. sav.	Laukiamas leidimas duomenų gamybai Institucija duomenų nepateikė per 5 d.d.
Jonavos vandenys, UAB - Jonavos r. sav.	Institucija duomenų nepateikė per 5 d.d.
Jonavos r. sav. - Žemės ūkio skyrius	Institucija duomenų nepateikė per 5 d.d.
Jonavos r. sav. - Architektūros ir urbanistikos skyrius	4492.rar
ESO, AB - Kauno regionas TOPO	Atsisiųsti

Peržiūrėti teritoriją

Duomenys

Duomenų Nr.	Failo pavadinimas	Statusas	Veiksmai
243309	6.LT1-DPS3-Jonavos raj.Bukonys-Šėta (1).dwg	Neaktyvus	
249106	6.LT1-DPS3-Jonavos raj.Bukonys-Šėta (1).dwg	Neaktyvus	
254159	6.LT1-DPS3-Jonavos raj.Bukonys-Šėta (1).dwg	Aktyvus	

Derinančių institucijų pasirašyto brėžinio kopija

Kopijos Nr.	Failo pavadinimas	Sukūrimo data	Veiksmai

Įkelti brėžinio kopiją

Galima įkelti tik .pdf failus.

Sprendimai

Sprendimo Nr.	Sprendimą atliekanti organizacija	Teritorija	Būklė	Sukūrimo data	Automatinio sutiki data
751855	ESO, AB	Kauno regionas TOPO	Sutikta	2020-04-16 15:53:32	2020-04-30 15:53:
751856	Jonavos rajono savivaldybės administracija	Architektūros ir urbanistikos skyrius	Atmesta	2020-04-16 15:53:32	2020-04-30 15:53:
751857	Jonavos rajono savivaldybės administracija	Žemės ūkio skyrius	Atmesta	2020-04-16 15:53:32	2020-04-30 15:53:
751858	Jonavos vandenys, UAB	Jonavos r. sav.	Sutikta	2020-04-16 15:53:32	2020-04-30 15:53:
751859	Telia Lietuva, AB	Jonavos r. sav.	Atmesta	2020-04-16 15:53:32	2020-04-30 15:53:
751860	Litgrid, AB	Jonavos r. sav.	Sutikta	2020-04-16 15:53:32	2020-04-30 15:53:
772230	Telia Lietuva, AB	Jonavos r. sav.	Sutikta	2020-05-05 07:43:53	2020-05-19 07:43:
772231	Jonavos rajono savivaldybės administracija	Žemės ūkio skyrius	Atmesta	2020-05-05 07:43:53	2020-05-19 07:43:
772232	Jonavos rajono savivaldybės administracija	Architektūros ir urbanistikos skyrius	Atmesta	2020-05-05 07:43:53	2020-05-19 07:43:
789762	Jonavos rajono savivaldybės administracija	Žemės ūkio skyrius	Sutikta	2020-05-18 14:56:30	2020-06-01 14:56:
789763	Jonavos rajono savivaldybės administracija	Architektūros ir urbanistikos skyrius	Sutikta	2020-05-18 14:56:30	2020-06-01 14:56:
807661	Jonavos rajono savivaldybės administracija		Sutikta	2020-05-29 13:30:48	2020-06-02 13:30:

Įvykiai

Įvykio Data	Įvykio Pavadinimas	Įvykio informacija
2020-03-24 07:47:47	Sukurta.	
2020-03-24 07:49:10	Prašymas dėl leidimo atsisiųsti didesnę nei 3 ha teritoriją - išsiųstas	
2020-03-24 07:57:31	Suteiktas leidimas atsisųsti didesnę nei 3 ha teritoriją	
2020-04-16 15:53:18	Duomenys įkelti.	
2020-04-16 15:53:24	Duomenys pateikti.	
2020-04-16 15:53:32	Tikrintojų sąrašas sukurtas.	
2020-04-17 08:15:45	Jonavos vandenys, UAB - Jonavos r. sav. (naudotojas Violeta Tarosienė) sutikta.	
2020-04-17 09:53:56	Litgrid, AB - Jonavos r. sav. (naudotojas Gediminas Žukauskas) sutikta.	
2020-04-17 15:25:35	ESO, AB - Kauno regionas TOPO (naudotojas Eduardas Urbonas) sutikta.	
2020-04-17 15:34:27	Grąžintas taisymui	Grąžintas taisymui su pastabomis iš Telia Lietuva, sav. organizacijos darbuotojo Linas Barzda
2020-04-20 16:05:35	Grąžintas taisymui	Grąžintas taisymui su pastabomis iš Jonavos rajo administracija - Žemės ūkio skyrius organizacijos Mindaugas Gritenas
2020-05-05 07:43:46	Duomenys įkelti.	
2020-05-05 07:43:53	Duomenys pateikti.	
2020-05-05 13:16:01	Telia Lietuva, AB - Jonavos r. sav. (naudotojas Linas Barzda) sutikta.	
2020-05-11 10:57:08	Grąžintas taisymui	Grąžintas taisymui su pastabomis iš Jonavos rajo administracija - Žemės ūkio skyrius organizacijos Mindaugas Gritenas
2020-04-30 14:01:35	Grąžintas taisymui	Grąžintas taisymui su pastabomis iš Jonavos rajo administracija - Architektūros ir urbanistikos skyr darbuotojo Eglė Galimovienė
2020-05-20 10:18:31	Jonavos rajono savivaldybės administracija - Žemės ūkio skyrius (naudotojas Mindaugas Gritenas) sutikta.	
2020-05-18 14:40:03	Grąžintas taisymui	Grąžintas taisymui su pastabomis iš Jonavos rajo administracija - Architektūros ir urbanistikos skyr darbuotojo Eglė Galimovienė
2020-05-18 14:56:14	Duomenys įkelti.	
2020-05-18 14:56:30	Duomenys pateikti.	
2020-05-29 13:30:45	Jonavos rajono savivaldybės administracija - Architektūros ir urbanistikos skyrius (naudotojas Eglė Galimovienė) sutikta.	
2020-05-29 13:30:48	Derintojų sąrašas sukurtas.	
2020-05-29 13:34:07	Jonavos rajono savivaldybės administracija (naudotojas Eglė Galimovienė) sutikta.	
2020-05-29 13:34:07	Suteiktas unikalus numeris 46:20:458	
2020-05-29 13:34:07	Priimtas į TOPD	

© 2020 - VĮ GIS-Centras

Pateikti **Derinami** **Suderinti** **Atmesti** **Pagalba** **Žemėlapis**

4.LT1-DPS3-Jonavos raj., Bukonys-Šėta(2)

Paraiškos Nr.	172145
Proceso teritorijos Nr.	1344490
Paraiškos pavadinimas	4.LT1-DPS3-Jonavos raj., Bukonys-Šėta(2)
Paraiškos adresas	Jonavos g. 7, LT-44192 Kaunas, Lietuva
Geodezininko atstovaujama įmonė	
Įmonės numeris	234004210
Būklė	Suteiktas numeris: 46:20:450
Plano tipas	Topografinis planas
Topografinio plano potipis	Prieš statybas
Statytojas	Rail Baltica
Galimybė atsisiųsti didesnę nei 3 ha teritoriją	☑
TOPD Savivaldybės duomenys	Atsisiųsti
SEDR DWG brėžinys (beta versija)	Atsisiųsti
Telia Lietuva, AB - Jonavos r. sav.	Institucija duomenų nepateikė per 5 d.d.
Jonavos vandenys, UAB - Jonavos r. sav.	Institucija duomenų nepateikė per 5 d.d.
Jonavos r. sav. - Žemės ūkio skyrius	Institucija duomenų nepateikė per 5 d.d.
Jonavos r. sav. - Architektūros ir urbanistikos skyrius	4490.rar
Plačiajuostis internetas, VšĮ - Jonavos r. sav.	Duomenų nėra bukonys.dwg
ESO, AB - Kauno regionas TOPO	Atsisiųsti

Peržiūrėti teritoriją

Duomenys

Duomenų Nr.	Failo pavadinimas	Statusas	Veiksmai
243306	4.LT1-DPS3-Jonavos raj.Bukonys-Šėta (2).dwg	Neaktyvus	
252844	4.LT1-DPS3-Jonavos raj.Bukonys-Šėta (2).dwg	Aktyvus	

Derinančių institucijų pasirašyto brėžinio kopija

Kopijos Nr.	Failo pavadinimas	Sukūrimo data	Veiksmai

Įkelti brėžinio kopiją

Galima įkelti tik .pdf failus.

Sprendimai

Sprendimo Nr.	Sprendimą atliekanti organizacija	Teritorija	Būklė	Sukūrimo data	Automatinio sutiki data
751839	ESO, AB	Kauno regionas TOPO	Sutikta	2020-04-16 15:51:34	2020-04-30 15:51:
751840	Plačiajuostis internetas, VšĮ	Jonavos r. sav.	Sutikta	2020-04-16 15:51:34	2020-04-30 15:51:
751841	Jonavos rajono savivaldybės administracija	Architektūros ir urbanistikos skyrius	Atmesta	2020-04-16 15:51:34	2020-04-30 15:51:
751843	Jonavos vandenys, UAB	Jonavos r. sav.	Sutikta	2020-04-16 15:51:34	2020-04-30 15:51:
751842	Jonavos rajono savivaldybės administracija	Žemės ūkio skyrius	Atmesta	2020-04-16 15:51:34	2020-04-30 15:51:
751844	Telia Lietuva, AB	Jonavos r. sav.	Sutikta	2020-04-16 15:51:34	2020-04-30 15:51:
785382	Jonavos rajono savivaldybės administracija	Žemės ūkio skyrius	Sutikta	2020-05-14 07:37:39	2020-05-28 07:37:
785383	Jonavos rajono savivaldybės administracija	Architektūros ir urbanistikos skyrius	Sutikta	2020-05-14 07:37:41	2020-05-28 07:37:
802362	Jonavos rajono savivaldybės administracija		Sutikta	2020-05-26 15:23:06	2020-05-28 15:23:

Įvykiai

Įvykio Data	Įvykio Pavadinimas	Įvykio informacija

2020-03-24 07:40:29	Sukurta.	
2020-04-16 15:51:18	Duomenys įkelti.	
2020-04-16 15:51:24	Duomenys pateikti.	
2020-04-16 15:51:34	Tikrintojų sąrašas sukurtas.	
2020-04-16 17:04:03	Plačiajuostis internetas, VšĮ - Jonavos r. sav. (naudotojas Alvydas Gražys) sutikta.	
2020-04-17 08:21:02	Jonavos vandenys, UAB - Jonavos r. sav. (naudotojas Violeta Tarosienė) sutikta.	
2020-04-17 11:47:09	ESO, AB - Kauno regionas TOPO (naudotojas Eduardas Urbonas) sutikta.	
2020-04-17 15:25:28	Telia Lietuva, AB - Jonavos r. sav. (naudotojas Linas Barzda) sutikta.	
2020-04-30 14:01:01	Grąžintas taisymui	Grąžintas taisymui su pastabomis iš Jonavos rajo administracija - Architektūros ir urbanistikos skyr darbuotojo Eglė Galimovienė
2020-04-20 09:15:35	Grąžintas taisymui	Grąžintas taisymui su pastabomis iš Jonavos rajo administracija - Žemės ūkio skyrius organizacijos Mindaugas Gritenas
2020-05-14 07:37:19	Duomenys įkelti.	
2020-05-14 07:37:37	Duomenys pateikti.	
2020-05-18 08:40:49	Jonavos rajono savivaldybės administracija - Žemės ūkio skyrius (naudotojas Mindaugas Gritenas) sutikta.	
2020-05-28 11:46:44	Jonavos rajono savivaldybės administracija (naudotojas Eglė Galimovienė) sutikta.	
2020-05-28 11:46:44	Suteiktas unikalus numeris 46:20:450	
2020-05-28 11:46:44	Priimtas į TOPD	
2020-05-26 15:23:04	Jonavos rajono savivaldybės administracija - Architektūros ir urbanistikos skyrius (naudotojas Eglė Galimovienė) sutikta.	
2020-05-26 15:23:06	Derintojų sąrašas sukurtas.	

© 2020 - VĮ GIS-Centras

Pateikti **Derinami** **Suderinti** **Atmesti** **Pagalba** **Žemėlapis**

2.LT1-DPS3-Jonavos raj., Bukonių sen., Gaižūnai (2)

Paraiškos Nr.	172142
Proceso teritorijos Nr.	1344489
Paraiškos pavadinimas	2.LT1-DPS3-Jonavos raj., Bukonių sen., Gaižūnai (2)
Paraiškos adresas	Jonavos g. 7, LT-44192 Kaunas, Lietuva
Geodezininko atstovaujama įmonė	
Įmonės numeris	234004210
Būklė	Suteiktas numeris: 46:20:449
Plano tipas	Topografinis planas
Topografinio plano potipis	Prieš statybas
Statytojas	Rail Baltica
Galimybė atsisiųsti didesnę nei 3 ha teritoriją	☑
TOPD Savivaldybės duomenys	Atsisiųsti
SEDR DWG brėžinys (beta versija)	Atsisiųsti
Telia Lietuva, AB - Jonavos r. sav.	Institucija duomenų nepateikė per 5 d.d.
Jonavos vandenys, UAB - Jonavos r. sav.	Institucija duomenų nepateikė per 5 d.d.
Jonavos r. sav. - Žemės ūkio skyrius	Institucija duomenų nepateikė per 5 d.d.
Jonavos r. sav. - Architektūros ir urbanistikos skyrius	4489.rar
ESO, AB - Kauno regionas TOPO	Atsisiųsti

Peržiūrėti teritoriją

Duomenys

Duomenų Nr.	Failo pavadinimas	Statusas	Veiksmai
243304	2.LT1-DPS3-Jonavos raj.Bukonių sen., Gaižūnai.dwg	Neaktyvus	
252842	2.LT1-DPS3-Jonavos raj.Bukonių sen., Gaižūnai.dwg	Aktyvus	

Derinančių institucijų pasirašyto brėžinio kopija

Kopijos Nr.	Failo pavadinimas	Sukūrimo data	Veiksmai

Įkelti brėžinio kopiją

Galima įkelti tik .pdf failus.

Sprendimai

Sprendimo Nr.	Sprendimą atliekanti organizacija	Teritorija	Būklė	Sukūrimo data	Automatinio sutiki data
751828	ESO, AB	Kauno regionas TOPO	Sutikta	2020-04-16 15:49:47	2020-04-30 15:49:
751829	Jonavos rajono savivaldybės administracija	Architektūros ir urbanistikos skyrius	Atmesta	2020-04-16 15:49:47	2020-04-30 15:49:
751830	Jonavos rajono savivaldybės administracija	Žemės ūkio skyrius	Atmesta	2020-04-16 15:49:47	2020-04-30 15:49:
751832	Telia Lietuva, AB	Jonavos r. sav.	Sutikta	2020-04-16 15:49:47	2020-04-30 15:49:
751831	Jonavos vandenys, UAB	Jonavos r. sav.	Sutikta	2020-04-16 15:49:47	2020-04-30 15:49:
785380	Jonavos rajono savivaldybės administracija	Žemės ūkio skyrius	Sutikta	2020-05-14 07:36:29	2020-05-28 07:36:
785381	Jonavos rajono savivaldybės administracija	Architektūros ir urbanistikos skyrius	Sutikta	2020-05-14 07:36:31	2020-05-28 07:36:
802361	Jonavos rajono savivaldybės administracija		Sutikta	2020-05-26 15:22:57	2020-05-28 15:22:

Įvykiai

Įvykio Data	Įvykio Pavadinimas	Įvykio informacija
2020-03-24 07:37:25	Sukurta.	
2020-04-16 15:49:32	Duomenys įkelti.	
2020-04-16 15:49:38	Duomenys pateikti.	

2020-04-16 15:49:47	Tikrintojų sąrašas sukurtas.	
2020-04-17 08:18:46	Jonavos vandenys, UAB - Jonavos r. sav. (naudotojas Violeta Tarosienė) sutikta.	
2020-04-17 10:37:20	ESO, AB - Kauno regionas TOPO (naudotojas Rita Jokubavičiūtė) sutikta.	
2020-04-17 11:31:48	Grąžintas taisymui	Grąžintas taisymui su pastabomis iš Jonavos rajo administracija - Žemės ūkio skyrius organizacijos Mindaugas Gritenas
2020-04-17 15:19:54	Telia Lietuva, AB - Jonavos r. sav. (naudotojas Linas Barzda) sutikta.	
2020-04-17 15:19:54	Perduota savivaldybei.	
2020-04-30 14:00:35	Grąžintas taisymui	Grąžintas taisymui su pastabomis iš Jonavos rajo administracija - Architektūros ir urbanistikos skyr darbuotojo Eglė Galimovienė
2020-05-14 07:36:11	Duomenys įkelti.	
2020-05-14 07:36:27	Duomenys pateikti.	
2020-05-18 08:40:24	Jonavos rajono savivaldybės administracija - Žemės ūkio skyrius (naudotojas Mindaugas Gritenas) sutikta.	
2020-05-28 11:46:26	Jonavos rajono savivaldybės administracija (naudotojas Eglė Galimovienė) sutikta.	
2020-05-28 11:46:26	Suteiktas unikalus numeris 46:20:449	
2020-05-28 11:46:26	Priimtas į TOPD	
2020-05-26 15:22:55	Jonavos rajono savivaldybės administracija - Architektūros ir urbanistikos skyrius (naudotojas Eglė Galimovienė) sutikta.	
2020-05-26 15:22:57	Derintojų sąrašas sukurtas.	

© 2020 - VĮ GIS-Centras

Pateikti **Derinami** **Suderinti** **Atmesti** **Pagalba** **Žemėlapis**

1.LT1-DPS3-Jonavos raj., Bukonių sen., Gaižūnai (1)

Paraiškos Nr.	172141
Proceso teritorijos Nr.	1344488
Paraiškos pavadinimas	1.LT1-DPS3-Jonavos raj., Bukonių sen., Gaižūnai (1)
Paraiškos adresas	Jonavos g. 7, LT-44192 Kaunas, Lietuva
Geodezininko atstovaujama įmonė	
Įmonės numeris	234004210
Būklė	Suteiktas numeris: 46:20:448
Plano tipas	Topografinis planas
Topografinio plano potipis	Prieš statybas
Statytojas	Rail Baltica
Galimybė atsisiųsti didesnę nei 3 ha teritoriją	☑
TOPD Savivaldybės duomenys	Atsisiųsti
SEDR DWG brėžinys (beta versija)	Atsisiųsti
Telia Lietuva, AB - Jonavos r. sav.	Institucija duomenų nepateikė per 5 d.d.
Jonavos vandenys, UAB - Jonavos r. sav.	Institucija duomenų nepateikė per 5 d.d.
Jonavos r. sav. - Žemės ūkio skyrius	Institucija duomenų nepateikė per 5 d.d.
Jonavos r. sav. - Architektūros ir urbanistikos skyrius	4488.rar
ESO, AB - Kauno regionas TOPO	Atsisiųsti

Peržiūrėti teritoriją

Duomenys

Duomenų Nr.	Failo pavadinimas	Statusas	Veiksmai
243302	1.LT1-DPS3-Jonavos raj.Bukonių sen., Gaižiūnai(1).dwg	Neaktyvus	
252840	1.LT1-DPS3-Jonavos raj.Bukonių sen., Gaižiūnai(1).dwg	Aktyvus	

Derinančių institucijų pasirašyto brėžinio kopija

Kopijos Nr.	Failo pavadinimas	Sukūrimo data	Veiksmai
Įkelti brėžinio kopiją			

Galima įkelti tik .pdf failus.

Sprendimai

Sprendimo Nr.	Sprendimą atliekanti organizacija	Teritorija	Būklė	Sukūrimo data	Automatinio sutiki data
751819	ESO, AB	Kauno regionas TOPO	Sutikta	2020-04-16 15:49:01	2020-04-30 15:49:
751820	Jonavos rajono savivaldybės administracija	Architektūros ir urbanistikos skyrius	Atmesta	2020-04-16 15:49:01	2020-04-30 15:49:
751821	Jonavos rajono savivaldybės administracija	Žemės ūkio skyrius	Atmesta	2020-04-16 15:49:01	2020-04-30 15:49:
751822	Jonavos vandenys, UAB	Jonavos r. sav.	Sutikta	2020-04-16 15:49:01	2020-04-30 15:49:
751823	Telia Lietuva, AB	Jonavos r. sav.	Sutikta	2020-04-16 15:49:01	2020-04-30 15:49:
785377	Jonavos rajono savivaldybės administracija	Žemės ūkio skyrius	Sutikta	2020-05-14 07:34:34	2020-05-28 07:34:
785378	Jonavos rajono savivaldybės administracija	Architektūros ir urbanistikos skyrius	Sutikta	2020-05-14 07:34:37	2020-05-28 07:34:
802360	Jonavos rajono savivaldybės administracija		Sutikta	2020-05-26 15:22:50	2020-05-28 15:22:

Įvykiai

Įvykio Data	Įvykio Pavadinimas	Įvykio informacija
2020-03-24 07:36:27	Sukurta.	
2020-04-16 15:48:45	Duomenys įkelti.	

2020-04-16 15:48:52	Duomenys pateikti.	
2020-04-16 15:49:01	Tikrintojų sąrašas sukurtas.	
2020-04-17 08:17:56	Jonavos vandenys, UAB - Jonavos r. sav. (naudotojas Violeta Tarosienė) sutikta.	
2020-04-17 09:37:08	ESO, AB - Kauno regionas TOPO (naudotojas Irma Vitkauskiene) sutikta.	
2020-04-17 11:28:19	Grąžintas taisymui	Grąžintas taisymui su pastabomis iš Jonavos rajo administracija - Žemės ūkio skyrius organizacijos Mindaugas Gritenas
2020-04-17 15:18:53	Telia Lietuva, AB - Jonavos r. sav. (naudotojas Linas Barzda) sutikta.	
2020-04-17 15:18:53	Perduota savivaldybei.	
2020-04-30 14:00:22	Grąžintas taisymui	Grąžintas taisymui su pastabomis iš Jonavos rajo administracija - Architektūros ir urbanistikos skyr darbuotojo Eglė Galimovienė
2020-05-14 07:34:19	Duomenys įkelti.	
2020-05-14 07:34:32	Duomenys pateikti.	
2020-05-18 08:31:13	Jonavos rajono savivaldybės administracija - Žemės ūkio skyrius (naudotojas Mindaugas Gritenas) sutikta.	
2020-05-26 15:22:47	Jonavos rajono savivaldybės administracija - Architektūros ir urbanistikos skyrius (naudotojas Eglė Galimovienė) sutikta.	
2020-05-26 15:22:50	Derintojų sąrašas sukurtas.	
2020-05-28 11:46:13	Jonavos rajono savivaldybės administracija (naudotojas Eglė Galimovienė) sutikta.	
2020-05-28 11:46:14	Suteiktas unikalus numeris 46:20:448	
2020-05-28 11:46:14	Priimtas į TOPD	

© 2020 - VĮ GIS-Centras

Pateikti **Derinami** **Suderinti** **Atmesti** **Pagalba** **Žemėlapis**

9.LT1-DPS3-Jonavos raj.,Žeimiai-Palankesiai (2)

Paraiškos Nr.	172150
Proceso teritorijos Nr.	1344494
Paraiškos pavadinimas	9.LT1-DPS3-Jonavos raj.,Žeimiai-Palankesiai (2)
Paraiškos adresas	Jonavos g. 7, LT-44192 Kaunas, Lietuva
Geodezininko atstovaujama įmonė	
Įmonės numeris	234004210
Būklė	Suteiktas numeris: 46:20:412
Plano tipas	Topografinis planas
Topografinio plano potipis	Prieš statybas
Statytojas	Rail Baltica
Galimybė atsisiųsti didesnę nei 3 ha teritoriją	☑
TOPD Savivaldybės duomenys	Atsisiųsti
SEDR DWG brėžinys (beta versija)	Atsisiųsti
Litgrid, AB - Jonavos r. sav.	Atsisiųsti
Telia Lietuva, AB - Jonavos r. sav.	Institucija duomenų nepateikė per 5 d.d.
Jonavos vandenys, UAB - Jonavos r. sav.	Institucija duomenų nepateikė per 5 d.d.
Jonavos r. sav. - Žemės ūkio skyrius	Institucija duomenų nepateikė per 5 d.d.
Jonavos r. sav. - Architektūros ir urbanistikos skyrius	4494.rar
ESO, AB - Kauno regionas TOPO	Atsisiųsti

Peržiūrėti teritoriją

Duomenys

Duomenų Nr.	Failo pavadinimas	Statusas	Veiksmai
243317	9.LT1-DPS3-Jonavos raj., Žeimiai-Palankesiai(2).dwg	Neaktyvus	
249103	9.LT1-DPS3-Jonavos raj., Žeimiai-Palankesiai(2).dwg	Aktyvus	

Derinančių institucijų pasirašyto brėžinio kopija

Kopijos Nr.	Failo pavadinimas	Sukūrimo data	Veiksmai

Įkelti brėžinio kopiją

Galima įkelti tik .pdf failus.

Sprendimai

Sprendimo Nr.	Sprendimą atliekanti organizacija	Teritorija	Būklė	Sukūrimo data	Automatinio sutiki data
751880	ESO, AB	Kauno regionas TOPO	Atmesta	2020-04-16 15:56:37	2020-04-30 15:56:
751881	Jonavos rajono savivaldybės administracija	Architektūros ir urbanistikos skyrius	Atmesta	2020-04-16 15:56:37	2020-04-30 15:56:
751882	Jonavos rajono savivaldybės administracija	Žemės ūkio skyrius	Atmesta	2020-04-16 15:56:37	2020-04-30 15:56:
751883	Jonavos vandenys, UAB	Jonavos r. sav.	Sutikta	2020-04-16 15:56:37	2020-04-30 15:56:
751884	Telia Lietuva, AB	Jonavos r. sav.	Sutikta	2020-04-16 15:56:37	2020-04-30 15:56:
751885	Litgrid, AB	Jonavos r. sav.	Sutikta	2020-04-16 15:56:37	2020-04-30 15:56:
772223	Jonavos rajono savivaldybės administracija	Žemės ūkio skyrius	Sutikta	2020-05-05 07:33:58	2020-05-19 07:33:
772224	Jonavos rajono savivaldybės administracija	Architektūros ir urbanistikos skyrius	Sutikta	2020-05-05 07:33:58	2020-05-19 07:33:
772225	ESO, AB	Kauno regionas TOPO	Sutikta	2020-05-05 07:33:58	2020-05-19 07:33:
789686	Jonavos rajono savivaldybės administracija		Sutikta	2020-05-18 14:38:45	2020-05-20 14:38:

Įvykiai

Įvykio Data	Įvykio Pavadinimas	Įvykio informacija

2020-03-24 07:50:59	Sukurta.	
2020-03-24 07:51:23	Prašymas dėl leidimo atsisiųsti didesnę nei 3 ha teritoriją - išsiųstas	
2020-03-24 07:57:10	Suteiktas leidimas atsisųsti didesnę nei 3 ha teritoriją	
2020-04-16 15:56:23	Duomenys įkelti.	
2020-04-16 15:56:28	Duomenys pateikti.	
2020-04-16 15:56:37	Tikrintojų sąrašas sukurtas.	
2020-04-17 09:03:30	Grąžintas taisymui	Grąžintas taisymui su pastabomis iš Jonavos rajo administracija - Žemės ūkio skyrius organizacijos Mindaugas Gritenas
2020-04-17 09:26:38	Grąžintas taisymui	Grąžintas taisymui su pastabomis iš ESO, AB - Ka TOPO organizacijos darbuotojo Rita Jokubavičiūtė
2020-04-17 09:48:04	Litgrid, AB - Jonavos r. sav. (naudotojas Gediminas Žukauskas) sutikta.	
2020-04-17 09:48:04	Perduota savivaldybei.	
2020-04-17 15:54:44	Telia Lietuva, AB - Jonavos r. sav. (naudotojas Linas Barzda) sutikta.	
2020-04-17 15:54:44	Perduota savivaldybei.	
2020-04-21 09:07:31	Jonavos vandenys, UAB - Jonavos r. sav. (naudotojas Violeta Tarosienė) sutikta.	
2020-04-21 09:07:31	Perduota savivaldybei.	
2020-05-11 10:49:09	Jonavos rajono savivaldybės administracija - Žemės ūkio skyrius (naudotojas Mindaugas Gritenas) sutikta.	
2020-05-05 07:33:52	Duomenys įkelti.	
2020-05-05 07:33:57	Duomenys pateikti.	
2020-04-30 14:02:43	Grąžintas taisymui	Grąžintas taisymui su pastabomis iš Jonavos rajo administracija - Architektūros ir urbanistikos skyr darbuotojo Eglė Galimovienė
2020-05-20 14:53:48	Jonavos rajono savivaldybės administracija (naudotojas Eglė Galimovienė) sutikta.	
2020-05-20 14:53:49	Suteiktas unikalus numeris 46:20:412	
2020-05-20 14:53:49	Priimtas į TOPD	
2020-05-06 19:18:37	ESO, AB - Kauno regionas TOPO (naudotojas Rita Jokubavičiūtė) sutikta.	
2020-05-18 14:38:43	Jonavos rajono savivaldybės administracija - Architektūros ir urbanistikos skyrius (naudotojas Eglė Galimovienė) sutikta.	
2020-05-18 14:38:45	Derintojų sąrašas sukurtas.	

© 2020 - VĮ GIS-Centras

Pateikti **Derinami** **Suderinti** **Atmesti** **Pagalba** **Žemėlapis**

5.LT1-DPS3-Jonavos raj., Bukonys-Šėta(3)

Paraiškos Nr.	172146
Proceso teritorijos Nr.	1344491
Paraiškos pavadinimas	5.LT1-DPS3-Jonavos raj., Bukonys-Šėta(3)
Paraiškos adresas	Jonavos g. 7, LT-44192 Kaunas, Lietuva
Geodezininko atstovaujama įmonė	
Įmonės numeris	234004210
Būklė	Suteiktas numeris: 46:20:304
Plano tipas	Topografinis planas
Topografinio plano potipis	Prieš statybas
Statytojas	Rail Baltica
Galimybė atsisiųsti didesnę nei 3 ha teritoriją	☑
TOPD Savivaldybės duomenys	Atsisiųsti
SEDR DWG brėžinys (beta versija)	Atsisiųsti
Telia Lietuva, AB - Jonavos r. sav.	Institucija duomenų nepateikė per 5 d.d.
Jonavos vandenys, UAB - Jonavos r. sav.	Institucija duomenų nepateikė per 5 d.d.
Jonavos r. sav. - Žemės ūkio skyrius	Institucija duomenų nepateikė per 5 d.d.
Jonavos r. sav. - Architektūros ir urbanistikos skyrius	4491.rar
Plačiajuostis internetas, VŠĮ - Jonavos r. sav.	Duomenų nėra Tinklų nėra
ESO, AB - Kauno regionas TOPO	Atsisiųsti

Peržiūrėti teritoriją

Duomenys

Duomenų Nr.	Failo pavadinimas	Statusas	Veiksmai
243307	5.LT1-DPS3-Jonavos raj.Bukonys-Šėta (3).dwg	Aktyvus	

Derinančių institucijų pasirašyto brėžinio kopija

Kopijos Nr.	Failo pavadinimas	Sukūrimo data	Veiksmai

Įkelti brėžinio kopiją

Galima įkelti tik .pdf failus.

Sprendimai

Sprendimo Nr.	Sprendimą atliekanti organizacija	Teritorija	Būklė	Sukūrimo data	Automatinio sutiki data
751846	ESO, AB	Kauno regionas TOPO	Sutikta	2020-04-16 15:52:43	2020-04-30 15:52:
751847	Plačiajuostis internetas, VšĮ	Jonavos r. sav.	Sutikta	2020-04-16 15:52:43	2020-04-30 15:52:
751848	Jonavos rajono savivaldybės administracija	Architektūros ir urbanistikos skyrius	Sutikta	2020-04-16 15:52:43	2020-04-30 15:52:
751849	Jonavos rajono savivaldybės administracija	Žemės ūkio skyrius	Sutikta	2020-04-16 15:52:43	2020-04-30 15:52:
751850	Jonavos vandenys, UAB	Jonavos r. sav.	Sutikta	2020-04-16 15:52:43	2020-04-30 15:52:
751851	Telia Lietuva, AB	Jonavos r. sav.	Sutikta	2020-04-16 15:52:43	2020-04-30 15:52:
769092	Jonavos rajono savivaldybės administracija		Sutikta	2020-04-30 14:01:14	2020-05-05 14:01:

Įvykiai

Įvykio Data	Įvykio Pavadinimas	Įvykio informacija
2020-03-24 07:41:33	Sukurta.	
2020-03-24 07:42:05	Prašymas dėl leidimo atsisiųsti didesnę nei 3 ha teritoriją - išsiųstas	
2020-03-24 07:57:53	Suteiktas leidimas atsisųsti didesnę nei 3 ha teritoriją	

2020-04-30 14:01:12	Jonavos rajono savivaldybės administracija - Architektūros ir urbanistikos skyrius (naudotojas Eglė Galimovienė) sutikta.
2020-04-30 14:01:14	Derintojų sąrašas sukurtas.
2020-04-30 14:07:37	Jonavos rajono savivaldybės administracija (naudotojas Eglė Galimovienė) sutikta.
2020-04-30 14:07:37	Suteiktas unikalus numeris 46:20:304
2020-04-30 14:07:37	Priimtas į TOPD
2020-04-16 15:52:27	Duomenys įkelti.
2020-04-16 15:52:34	Duomenys pateikti.
2020-04-16 15:52:43	Tikrintojų sąrašas sukurtas.
2020-04-16 17:05:41	Plačiajuostis internetas, VšĮ - Jonavos r. sav. (naudotojas Alvydas Gražys) sutikta.
2020-04-17 08:21:53	Jonavos vandenys, UAB - Jonavos r. sav. (naudotojas Violeta Tarosienė) sutikta.
2020-04-17 11:49:21	ESO, AB - Kauno regionas TOPO (naudotojas Eduardas Urbonas) sutikta.
2020-04-17 15:26:53	Telia Lietuva, AB - Jonavos r. sav. (naudotojas Linas Barzda) sutikta.
2020-04-20 09:18:33	Jonavos rajono savivaldybės administracija - Žemės ūkio skyrius (naudotojas Mindaugas Gritenas) sutikta.

© 2020 - VĮ GIS-Centras

Pateikti **Derinami** **Suderinti** **Atmesti** **Pagalba** **Žemėlapis**

3.LT1-DPS3-Jonavos raj.,Bukonys-Šėta(1)

Paraiškos Nr.	172144
Proceso teritorijos Nr.	1344091
Paraiškos pavadinimas	3.LT1-DPS3-Jonavos raj.,Bukonys-Šėta(1)
Paraiškos adresas	Jonavos g. 7, LT-44192 Kaunas, Lietuva
Geodezininko atstovaujama įmonė	
Įmonės numeris	234004210
Būklė	Suteiktas numeris: 46:20:303
Plano tipas	Topografinis planas
Topografinio plano potipis	Prieš statybas
Statytojas	Rail Baltica
Galimybė atsisiųsti didesnę nei 3 ha teritoriją	☑
TOPD Savivaldybės duomenys	Atsisiųsti
SEDR DWG brėžinys (beta versija)	Atsisiųsti
Telia Lietuva, AB - Jonavos r. sav.	Institucija duomenų nepateikė per 5 d.d.
Jonavos vandenys, UAB - Jonavos r. sav.	Institucija duomenų nepateikė per 5 d.d.
Jonavos r. sav. - Žemės ūkio skyrius	Institucija duomenų nepateikė per 5 d.d.
Jonavos r. sav. - Architektūros ir urbanistikos skyrius	4091.rar
ESO, AB - Kauno regionas TOPO	Atsisiųsti

Peržiūrėti teritoriją

Duomenys

Duomenų Nr.	Failo pavadinimas	Statusas	Veiksmai
243305	3.LT1-DPS3-Jonavos raj.Bukonys-Šėta (1).dwg	Aktyvus	

Derinančių institucijų pasirašyto brėžinio kopija

Kopijos Nr.	Failo pavadinimas	Sukūrimo data	Veiksmai
Įkelti brėžinio kopiją			

Galima įkelti tik .pdf failus.

Sprendimai

Sprendimo Nr.	Sprendimą atliekanti organizacija	Teritorija	Būklė	Sukūrimo data	Automatinio sutiki data
751833	ESO, AB	Kauno regionas TOPO	Sutikta	2020-04-16 15:50:36	2020-04-30 15:50:
751834	Jonavos rajono savivaldybės administracija	Architektūros ir urbanistikos skyrius	Sutikta	2020-04-16 15:50:36	2020-04-30 15:50:
751835	Jonavos rajono savivaldybės administracija	Žemės ūkio skyrius	Sutikta	2020-04-16 15:50:36	2020-04-30 15:50:
751836	Jonavos vandenys, UAB	Jonavos r. sav.	Sutikta	2020-04-16 15:50:36	2020-04-30 15:50:
751837	Telia Lietuva, AB	Jonavos r. sav.	Sutikta	2020-04-16 15:50:36	2020-04-30 15:50:
769091	Jonavos rajono savivaldybės administracija		Sutikta	2020-04-30 14:00:51	2020-05-05 14:00:

Įvykiai

Įvykio Data	Įvykio Pavadinimas	Įvykio informacija
2020-03-24 07:38:42	Sukurta.	
2020-03-24 07:39:11	Prašymas dėl leidimo atsisiųsti didesnę nei 3 ha teritoriją - išsiųstas	
2020-03-24 07:58:03	Suteiktas leidimas atsisųsti didesnę nei 3 ha teritoriją	
2020-04-16 15:50:21	Duomenys įkelti.	
2020-04-16 15:50:28	Duomenys pateikti.	
2020-04-16 15:50:36	Tikrintojų sąrašas sukurtas.	

2020-04-17 08:20:22	Jonavos vandenys, UAB - Jonavos r. sav. (naudotojas Violeta Tarosienė) sutikta.
2020-04-17 10:32:48	ESO, AB - Kauno regionas TOPO (naudotojas Rita Jokubavičiūtė) sutikta.
2020-04-17 15:23:23	Telia Lietuva, AB - Jonavos r. sav. (naudotojas Linas Barzda) sutikta.
2020-04-20 09:09:18	Jonavos rajono savivaldybės administracija - Žemės ūkio skyrius (naudotojas Mindaugas Gritenas) sutikta.
2020-04-30 14:00:49	Jonavos rajono savivaldybės administracija - Architektūros ir urbanistikos skyrius (naudotojas Eglė Galimovienė) sutikta.
2020-04-30 14:00:51	Derintojų sąrašas sukurtas.
2020-04-30 14:07:23	Jonavos rajono savivaldybės administracija (naudotojas Eglė Galimovienė) sutikta.
2020-04-30 14:07:23	Suteiktas unikalus numeris 46:20:303
2020-04-30 14:07:23	Priimtas į TOPD

© 2020 - VĮ GIS-Centras

Aušra Vok
Rolės: Ge

Pateikti Derinami Suderinti Atmesti Pagalba Žemėlapis

1-LT1-DPS3(2d.) Žeimiai-Žvėrynas

Paraiškos Nr.	221817
Proceso teritorijos Nr.	1520321
Paraiškos pavadinimas	1-LT1-DPS3(2d.) Žeimiai-Žvėrynas
Paraiškos adresas	Jonavos g. 7, Kaunas
Geodezininko atstovaujama įmonė	
Įmonės numeris	234004210
Būklė	Suteiktas numeris: 46:20:850
Plano tipas	Topografinis planas
Topografinio plano potipis	Prieš statybas
Statytojas	Rail Baltic
Galimybė atsisiųsti didesnę nei 3 ha teritoriją	☑
TOPD Savivaldybės duomenys	Atsisiųsti
SEDR DWG brėžinys (beta versija)	Atsisiųsti
Litgrid, AB - Jonavos r. sav.	Duomenų nėra
Telia Lietuva, AB - Jonavos r. sav.	Duomenų teikimas nutrauktas
Jonavos vandenys, UAB - Jonavos r. sav.	Duomenų teikimas nutrauktas
Jonavos r. sav. - Žemės ūkio skyrius	Duomenų teikimas nutrauktas
Jonavos r. sav. - Architektūros ir urbanistikos skyrius	Duomenų teikimas nutrauktas
ESO, AB - Kauno regionas TOPO	Duomenų nėra

Peržiūrėti teritoriją

Duomenys

Duomenų Nr.	Failo pavadinimas	Statusas	Veiksmai
302828	1-LT1-DPS3(2d) Žeimiai-Žėrynas, Jonavos raj.dwg	Aktyvus	

Derinančių institucijų pasirašyto brėžinio kopija

Kopijos Nr.	Failo pavadinimas	Sukūrimo data	Veiksmai

Įkelti brėžinio kopiją

Galima įkelti tik .pdf failus.

Sprendimai

Sprendimo Nr.	Sprendimą atliekanti organizacija	Teritorija	Būklė	Sukūrimo data	Automatinio sutik data
961325	ESO, AB	Kauno regionas TOPO	Sutikta	2020-09-16 10:52:34	2020-09-30 10:52
961326	Jonavos rajono savivaldybės administracija	Architektūros ir urbanistikos skyrius	Sutikta	2020-09-16 10:52:34	2020-09-30 10:52
961327	Jonavos rajono savivaldybės administracija	Žemės ūkio skyrius	Sutikta	2020-09-16 10:52:34	2020-09-30 10:52
961328	Jonavos vandenys, UAB	Jonavos r. sav.	Sutikta	2020-09-16 10:52:34	2020-09-30 10:52
961329	Telia Lietuva, AB	Jonavos r. sav.	Sutikta	2020-09-16 10:52:34	2020-09-30 10:52
961330	Litgrid, AB	Jonavos r. sav.	Sutikta	2020-09-16 10:52:34	2020-09-30 10:52
983278	Jonavos rajono savivaldybės administracija		Sutikta	2020-09-30 10:46:16	2020-10-02 10:46

Įvykiai

Įvykio Data	Įvykio Pavadinimas	Įvykio informacija
2020-09-14 10:31:49	Sukurta.	
2020-09-14 10:42:34	Prašymas dėl leidimo atsisiųsti didesnę nei 3 ha teritoriją - išsiųstas	

2020-09-14 13:02:40	Suteiktas leidimas atsisųsti didesnę nei 3 ha teritoriją
2020-09-16 10:52:18	Duomenys įkelti.
2020-09-16 10:52:25	Duomenys pateikti.
2020-09-16 10:52:34	Tikrintojų sąrašas sukurtas.
2020-09-16 13:06:58	Jonavos vandenys, UAB - Jonavos r. sav. (naudotojas Violeta Tarosienė) sutikta.
2020-09-28 22:57:15	Telia Lietuva, AB - Jonavos r. sav. (naudotojas Linas Barzda) sutikta.
2020-09-16 20:30:06	Litgrid, AB - Jonavos r. sav. (naudotojas Gediminas Žukauskas) sutikta.
2020-10-02 11:00:28	Jonavos rajono savivaldybės administracija (naudotojas Eglė Galimovienė) sutikta.
2020-09-30 10:46:13	Jonavos rajono savivaldybės administracija - Architektūros ir urbanistikos skyrius (naudotojas Eglė Galimovienė) sutikta.
2020-09-30 10:46:16	Derintojų sąrašas sukurtas.
2020-10-02 11:00:28	Suteiktas unikalus numeris 46:20:850
2020-10-02 11:00:28	Priimtas į TOPD
2020-09-18 08:58:56	ESO, AB - Kauno regionas TOPO (naudotojas Žydrūnė Lisauskaitė) sutikta.
2020-09-21 08:42:03	Jonavos rajono savivaldybės administracija - Žemės ūkio skyrius (naudotojas Mindaugas Gritenas) sutikta.

© 2020 - VĮ GIS-Centras

Aušra Vok
Rolės: Ge

Pateikti Derinami Suderinti Atmesti Pagalba Žemėlapis

10-LT1-DPS3(2d.) Žeimiai-Dukava, Jonavos raj.

Paraiškos Nr.	221848
Proceso teritorijos Nr.	1520791
Paraiškos pavadinimas	10-LT1-DPS3(2d.) Žeimiai-Dukava, Jonavos raj.
Paraiškos adresas	Jonavos g. 7, Kaunas
Geodezininko atstovaujama įmonė	
Įmonės numeris	234004210
Būklė	Suteiktas numeris: 46:20:843
Plano tipas	Topografinis planas
Topografinio plano potipis	Prieš statybas
Statytojas	Rail Baltic
Galimybė atsisiųsti didesnę nei 3 ha teritoriją	☑
TOPD Savivaldybės duomenys	Atsisiųsti
SEDR DWG brėžinys (beta versija)	Atsisiųsti
Telia Lietuva, AB - Jonavos r. sav.	Duomenų teikimas nutrauktas
Jonavos vandenys, UAB - Jonavos r. sav.	Duomenų teikimas nutrauktas
Jonavos r. sav. - Žemės ūkio skyrius	Duomenų teikimas nutrauktas
Jonavos r. sav. - Architektūros ir urbanistikos skyrius	Duomenų teikimas nutrauktas
ESO, AB - Kauno regionas TOPO	Duomenų nėra

Peržiūrėti teritoriją

Duomenys

Duomenų Nr.	Failo pavadinimas	Statusas	Veiksmai
302812	10-LT1-DPS3(2d) Pročkai-Dukava, Jonavos raj.dwg	Aktyvus	

Derinančių institucijų pasirašyto brėžinio kopija

Kopijos Nr.	Failo pavadinimas	Sukūrimo data	Veiksmai

Įkelti brėžinio kopiją

Galima įkelti tik .pdf failus.

Sprendimai

Sprendimo Nr.	Sprendimą atliekanti organizacija	Teritorija	Būklė	Sukūrimo data	Automatinio sutik data
961260	ESO, AB	Kauno regionas TOPO	Sutikta	2020-09-16 10:47:45	2020-09-30 10:47
961261	Jonavos rajono savivaldybės administracija	Architektūros ir urbanistikos skyrius	Sutikta	2020-09-16 10:47:45	2020-09-30 10:47
961262	Jonavos rajono savivaldybės administracija	Žemės ūkio skyrius	Sutikta	2020-09-16 10:47:45	2020-09-30 10:47
961264	Telia Lietuva, AB	Jonavos r. sav.	Sutikta	2020-09-16 10:47:45	2020-09-30 10:47
961263	Jonavos vandenys, UAB	Jonavos r. sav.	Sutikta	2020-09-16 10:47:45	2020-09-30 10:47
983267	Jonavos rajono savivaldybės administracija		Sutikta	2020-09-30 10:42:59	2020-10-02 10:42

Įvykiai

Įvykio Data	Įvykio Pavadinimas	Įvykio informacija
2020-09-14 10:54:16	Sukurta.	
2020-09-16 10:47:29	Duomenys įkelti.	
2020-09-16 10:47:35	Duomenys pateikti.	
2020-09-16 10:47:45	Tikrintojų sąrašas sukurtas.	

2020-09-16 13:06:00	Jonavos vandenys, UAB - Jonavos r. sav. (naudotojas Violeta Tarosienė) sutikta.
2020-09-18 08:53:43	Jonavos rajono savivaldybės administracija - Žemės ūkio skyrius (naudotojas Mindaugas Gritenas) sutikta.
2020-09-18 08:55:52	ESO, AB - Kauno regionas TOPO (naudotojas Birutė Armokavičiūtė) sutikta.
2020-10-02 10:59:47	Jonavos rajono savivaldybės administracija (naudotojas Eglė Galimovienė) sutikta.
2020-10-02 10:59:47	Suteiktas unikalus numeris 46:20:843
2020-10-02 10:59:47	Priimtas į TOPD
2020-09-28 22:50:35	Telia Lietuva, AB - Jonavos r. sav. (naudotojas Linas Barzda) sutikta.
2020-09-30 10:42:57	Jonavos rajono savivaldybės administracija - Architektūros ir urbanistikos skyrius (naudotojas Eglė Galimovienė) sutikta.
2020-09-30 10:42:59	Derintojų sąrašas sukurtas.

© 2020 - VĮ GIS-Centras

Aušra Vok
Rolės: Ge

Pateikti Derinami Suderinti Atmesti Pagalba Žemėlapis

11LT1-DPS3(2d.) Žeimiai-Dukava, Jonavos raj.

Paraiškos Nr.	221857
Proceso teritorijos Nr.	1520326
Paraiškos pavadinimas	11LT1-DPS3(2d.) Žeimiai-Dukava, Jonavos raj.
Paraiškos adresas	Jonavos g. 7, Kaunas
Geodezininko atstovaujama įmonė	
Įmonės numeris	234004210
Būklė	Suteiktas numeris: 46:20:842
Plano tipas	Topografinis planas
Topografinio plano potipis	Prieš statybas
Statytojas	Rail Baltic
Galimybė atsisiųsti didesnę nei 3 ha teritoriją	☑
TOPD Savivaldybės duomenys	Atsisiųsti
SEDR DWG brėžinys (beta versija)	Atsisiųsti
Telia Lietuva, AB - Jonavos r. sav.	Duomenų teikimas nutrauktas
Jonavos vandenys, UAB - Jonavos r. sav.	Duomenų teikimas nutrauktas
Jonavos r. sav. - Žemės ūkio skyrius	Duomenų teikimas nutrauktas
Jonavos r. sav. - Architektūros ir urbanistikos skyrius	Duomenų teikimas nutrauktas
ESO, AB - Kauno regionas TOPO	Duomenų nėra

Peržiūrėti teritoriją

Duomenys

Duomenų Nr.	Failo pavadinimas	Statusas	Veiksmai
302811	11-LT1-DPS3(2d)Dukava-Mačioniai, Jonavos raj.dwg	Aktyvus	

Derinančių institucijų pasirašyto brėžinio kopija

Kopijos Nr.	Failo pavadinimas	Sukūrimo data	Veiksmai

Įkelti brėžinio kopiją

Galima įkelti tik .pdf failus.

Sprendimai

Sprendimo Nr.	Sprendimą atliekanti organizacija	Teritorija	Būklė	Sukūrimo data	Automatinio sutik data
961247	ESO, AB	Kauno regionas TOPO	Sutikta	2020-09-16 10:47:11	2020-09-30 10:47
961248	Jonavos rajono savivaldybės administracija	Architektūros ir urbanistikos skyrius	Sutikta	2020-09-16 10:47:11	2020-09-30 10:47
961249	Jonavos rajono savivaldybės administracija	Žemės ūkio skyrius	Sutikta	2020-09-16 10:47:11	2020-09-30 10:47
961250	Jonavos vandenys, UAB	Jonavos r. sav.	Sutikta	2020-09-16 10:47:11	2020-09-30 10:47
961251	Telia Lietuva, AB	Jonavos r. sav.	Sutikta	2020-09-16 10:47:11	2020-09-30 10:47
983266	Jonavos rajono savivaldybės administracija		Sutikta	2020-09-30 10:42:52	2020-10-02 10:42

Įvykiai

Įvykio Data	Įvykio Pavadinimas	Įvykio informacija
2020-09-14 11:02:12	Sukurta.	
2020-09-16 10:46:57	Duomenys įkelti.	
2020-09-16 10:47:00	Duomenys pateikti.	
2020-09-16 10:47:11	Tikrintojų sąrašas sukurtas.	

2020-09-16 13:05:31	Jonavos vandenys, UAB - Jonavos r. sav. (naudotojas Violeta Tarosienė) sutikta.
2020-09-17 13:56:54	ESO, AB - Kauno regionas TOPO (naudotojas Birutė Armokavičiūtė) sutikta.
2020-09-18 08:51:41	Jonavos rajono savivaldybės administracija - Žemės ūkio skyrius (naudotojas Mindaugas Gritenas) sutikta.
2020-10-02 10:59:42	Jonavos rajono savivaldybės administracija (naudotojas Eglė Galimovienė) sutikta.
2020-10-02 10:59:42	Suteiktas unikalus numeris 46:20:842
2020-10-02 10:59:42	Priimtas į TOPD
2020-09-28 22:50:28	Telia Lietuva, AB - Jonavos r. sav. (naudotojas Linas Barzda) sutikta.
2020-09-30 10:42:50	Jonavos rajono savivaldybės administracija - Architektūros ir urbanistikos skyrius (naudotojas Eglė Galimovienė) sutikta.
2020-09-30 10:42:52	Derintojų sąrašas sukurtas.

© 2020 - VĮ GIS-Centras

Aušra Vok
Rolės: Ge

Pateikti Derinami Suderinti Atmesti Pagalba Žemėlapis

12LT1-DPS3(2d.) Dukava, Jonavos raj.

Paraiškos Nr.	221858
Proceso teritorijos Nr.	1520327
Paraiškos pavadinimas	12LT1-DPS3(2d.) Dukava, Jonavos raj.
Paraiškos adresas	Jonavos g. 7, Kaunas
Geodezininko atstovaujama įmonė	
Įmonės numeris	234004210
Būklė	Suteiktas numeris: 46:20:841
Plano tipas	Topografinis planas
Topografinio plano potipis	Prieš statybas
Statytojas	Rail Baltic
Galimybė atsisiųsti didesnę nei 3 ha teritoriją	☑
TOPD Savivaldybės duomenys	Atsisiųsti
SEDR DWG brėžinys (beta versija)	Atsisiųsti
Telia Lietuva, AB - Jonavos r. sav.	Duomenų teikimas nutrauktas
Jonavos vandenys, UAB - Jonavos r. sav.	Duomenų teikimas nutrauktas
Jonavos r. sav. - Žemės ūkio skyrius	Duomenų teikimas nutrauktas
Jonavos r. sav. - Architektūros ir urbanistikos skyrius	Duomenų teikimas nutrauktas
ESO, AB - Kauno regionas TOPO	Duomenų nėra

Peržiūrėti teritoriją

Duomenys

Duomenų Nr.	Failo pavadinimas	Statusas	Veiksmai
302810	12-LT1-DPS3(2d)Dukava, Jonavos raj.dwg	Aktyvus	

Derinančių institucijų pasirašyto brėžinio kopija

Kopijos Nr.	Failo pavadinimas	Sukūrimo data	Veiksmai

Įkelti brėžinio kopiją

Galima įkelti tik .pdf failus.

Sprendimai

Sprendimo Nr.	Sprendimą atliekanti organizacija	Teritorija	Būklė	Sukūrimo data	Automatinio sutik data
961242	ESO, AB	Kauno regionas TOPO	Sutikta	2020-09-16 10:46:42	2020-09-30 10:46
961243	Jonavos rajono savivaldybės administracija	Architektūros ir urbanistikos skyrius	Sutikta	2020-09-16 10:46:42	2020-09-30 10:46
961244	Jonavos rajono savivaldybės administracija	Žemės ūkio skyrius	Sutikta	2020-09-16 10:46:42	2020-09-30 10:46
961245	Jonavos vandenys, UAB	Jonavos r. sav.	Sutikta	2020-09-16 10:46:42	2020-09-30 10:46
961246	Telia Lietuva, AB	Jonavos r. sav.	Sutikta	2020-09-16 10:46:42	2020-09-30 10:46
983265	Jonavos rajono savivaldybės administracija		Sutikta	2020-09-30 10:42:45	2020-10-02 10:42

Įvykiai

Įvykio Data	Įvykio Pavadinimas	Įvykio informacija
2020-09-14 11:03:09	Sukurta.	
2020-09-16 10:46:30	Duomenys įkelti.	
2020-09-16 10:46:33	Duomenys pateikti.	
2020-09-16 10:46:42	Tikrintojų sąrašas sukurtas.	

2020-09-16 13:05:08	Jonavos vandenys, UAB - Jonavos r. sav. (naudotojas Violeta Tarosienė) sutikta.
2020-09-28 22:50:21	Telia Lietuva, AB - Jonavos r. sav. (naudotojas Linas Barzda) sutikta.
2020-09-18 08:49:54	Jonavos rajono savivaldybės administracija - Žemės ūkio skyrius (naudotojas Mindaugas Gritenas) sutikta.
2020-09-30 10:42:43	Jonavos rajono savivaldybės administracija - Architektūros ir urbanistikos skyrius (naudotojas Eglė Galimovienė) sutikta.
2020-09-30 10:42:45	Derintojų sąrašas sukurtas.
2020-09-18 08:54:35	ESO, AB - Kauno regionas TOPO (naudotojas Lina Buchienė) sutikta.
2020-10-02 10:59:37	Jonavos rajono savivaldybės administracija (naudotojas Eglė Galimovienė) sutikta.
2020-10-02 10:59:37	Suteiktas unikalus numeris 46:20:841
2020-10-02 10:59:37	Priimtas į TOPD

© 2020 - VĮ GIS-Centras

Aušra Vok
Rolės: Ge

Pateikti Derinami Suderinti Atmesti Pagalba Žemėlapis

13-LT1-DPS3(2d.) Dukava, Jonavos raj.

Paraiškos Nr.	221861
Proceso teritorijos Nr.	1520793
Paraiškos pavadinimas	13-LT1-DPS3(2d.) Dukava, Jonavos raj.
Paraiškos adresas	Jonavos g. 7, Kaunas
Geodezininko atstovaujama įmonė	
Įmonės numeris	234004210
Būklė	Suteiktas numeris: 46:20:840
Plano tipas	Topografinis planas
Topografinio plano potipis	Prieš statybas
Statytojas	Rail Baltic
Galimybė atsisiųsti didesnę nei 3 ha teritoriją	☑
TOPD Savivaldybės duomenys	Atsisiųsti
SEDR DWG brėžinys (beta versija)	Atsisiųsti
Telia Lietuva, AB - Jonavos r. sav.	Duomenų teikimas nutrauktas
Jonavos vandenys, UAB - Jonavos r. sav.	Duomenų teikimas nutrauktas
Jonavos r. sav. - Žemės ūkio skyrius	Duomenų teikimas nutrauktas
Jonavos r. sav. - Architektūros ir urbanistikos skyrius	Duomenų teikimas nutrauktas
ESO, AB - Kauno regionas TOPO	Duomenų nėra

Peržiūrėti teritoriją

Duomenys

Duomenų Nr.	Failo pavadinimas	Statusas	Veiksmai
302808	13-LT1-DPS3(2d)Dukava, Jonavos raj.dwg	Aktyvus	

Derinančių institucijų pasirašyto brėžinio kopija

Kopijos Nr.	Failo pavadinimas	Sukūrimo data	Veiksmai

Įkelti brėžinio kopiją

Galima įkelti tik .pdf failus.

Sprendimai

Sprendimo Nr.	Sprendimą atliekanti organizacija	Teritorija	Būklė	Sukūrimo data	Automatinio sutik data
961235	ESO, AB	Kauno regionas TOPO	Sutikta	2020-09-16 10:46:20	2020-09-30 10:46
961236	Jonavos rajono savivaldybės administracija	Architektūros ir urbanistikos skyrius	Sutikta	2020-09-16 10:46:20	2020-09-30 10:46
961237	Jonavos rajono savivaldybės administracija	Žemės ūkio skyrius	Sutikta	2020-09-16 10:46:21	2020-09-30 10:46
961238	Jonavos vandenys, UAB	Jonavos r. sav.	Sutikta	2020-09-16 10:46:21	2020-09-30 10:46
961239	Telia Lietuva, AB	Jonavos r. sav.	Sutikta	2020-09-16 10:46:21	2020-09-30 10:46
983262	Jonavos rajono savivaldybės administracija		Sutikta	2020-09-30 10:42:31	2020-10-02 10:42

Įvykiai

Įvykio Data	Įvykio Pavadinimas	Įvykio informacija
2020-09-16 10:46:07	Duomenys įkelti.	
2020-09-16 10:46:11	Duomenys pateikti.	
2020-09-16 10:46:21	Tikrintojų sąrašas sukurtas.	
2020-09-16 13:04:15	Jonavos vandenys, UAB - Jonavos r. sav. (naudotojas Violeta	

	Tarosienė) sutikta.
2020-09-18 08:48:38	Jonavos rajono savivaldybės administracija - Žemės ūkio skyrius (naudotojas Mindaugas Gritenas) sutikta.
2020-09-18 08:53:14	ESO, AB - Kauno regionas TOPO (naudotojas Lina Buchienė) sutikta.
2020-09-14 11:04:03	Sukurta.
2020-09-28 22:48:20	Telia Lietuva, AB - Jonavos r. sav. (naudotojas Linas Barzda) sutikta.
2020-09-30 10:42:29	Jonavos rajono savivaldybės administracija - Architektūros ir urbanistikos skyrius (naudotojas Eglė Galimovienė) sutikta.
2020-09-30 10:42:31	Derintojų sąrašas sukurtas.
2020-10-02 10:59:30	Jonavos rajono savivaldybės administracija (naudotojas Eglė Galimovienė) sutikta.
2020-10-02 10:59:31	Suteiktas unikalus numeris 46:20:840
2020-10-02 10:59:31	Priimtas į TOPD

© 2020 - VĮ GIS-Centras

Aušra Vok
Rolės: Ge

Pateikti Derinami Suderinti Atmesti Pagalba Žemėlapis

14-LT1-DPS3(2d.) Dukava, Jonavos raj.

Paraiškos Nr.	221864
Proceso teritorijos Nr.	1520795
Paraiškos pavadinimas	14-LT1-DPS3(2d.) Dukava, Jonavos raj.
Paraiškos adresas	Jonavos g. 7, Kaunas
Geodezininko atstovaujama įmonė	
Įmonės numeris	234004210
Būklė	Suteiktas numeris: 46:20:839
Plano tipas	Topografinis planas
Topografinio plano potipis	Prieš statybas
Statytojas	Rail Baltic
Galimybė atsisiųsti didesnę nei 3 ha teritoriją	☑
TOPD Savivaldybės duomenys	Atsisiųsti
SEDR DWG brėžinys (beta versija)	Atsisiųsti
Telia Lietuva, AB - Jonavos r. sav.	Duomenų teikimas nutrauktas
Jonavos vandenys, UAB - Jonavos r. sav.	Duomenų teikimas nutrauktas
Jonavos r. sav. - Žemės ūkio skyrius	Duomenų teikimas nutrauktas
Jonavos r. sav. - Architektūros ir urbanistikos skyrius	Duomenų teikimas nutrauktas
ESO, AB - Kauno regionas TOPO	Duomenų nėra

Peržiūrėti teritoriją

Duomenys

Duomenų Nr.	Failo pavadinimas	Statusas	Veiksmai
302806	14-LT1-DPS3(2d)Dukava, Jonavos raj.dwg	Aktyvus	

Derinančių institucijų pasirašyto brėžinio kopija

Kopijos Nr.	Failo pavadinimas	Sukūrimo data	Veiksmai

Įkelti brėžinio kopiją

Galima įkelti tik .pdf failus.

Sprendimai

Sprendimo Nr.	Sprendimą atliekanti organizacija	Teritorija	Būklė	Sukūrimo data	Automatinio sutik data
961228	ESO, AB	Kauno regionas TOPO	Sutikta	2020-09-16 10:45:27	2020-09-30 10:45
961229	Jonavos rajono savivaldybės administracija	Architektūros ir urbanistikos skyrius	Sutikta	2020-09-16 10:45:27	2020-09-30 10:45
961230	Jonavos rajono savivaldybės administracija	Žemės ūkio skyrius	Sutikta	2020-09-16 10:45:27	2020-09-30 10:45
961231	Jonavos vandenys, UAB	Jonavos r. sav.	Sutikta	2020-09-16 10:45:27	2020-09-30 10:45
961232	Telia Lietuva, AB	Jonavos r. sav.	Sutikta	2020-09-16 10:45:28	2020-09-30 10:45
983260	Jonavos rajono savivaldybės administracija		Sutikta	2020-09-30 10:42:25	2020-10-02 10:42

Įvykiai

Įvykio Data	Įvykio Pavadinimas	Įvykio informacija
2020-09-14 11:05:11	Sukurta.	
2020-09-16 10:45:13	Duomenys įkelti.	
2020-09-16 10:45:19	Duomenys pateikti.	
2020-09-16 10:45:28	Tikrintojų sąrašas sukurtas.	

2020-09-16 13:03:48	Jonavos vandenys, UAB - Jonavos r. sav. (naudotojas Violeta Tarosienė) sutikta.
2020-09-18 08:47:27	Jonavos rajono savivaldybės administracija - Žemės ūkio skyrius (naudotojas Mindaugas Gritenas) sutikta.
2020-09-18 08:52:06	ESO, AB - Kauno regionas TOPO (naudotojas Lina Buchienė) sutikta.
2020-09-28 22:46:52	Telia Lietuva, AB - Jonavos r. sav. (naudotojas Linas Barzda) sutikta.
2020-10-02 10:59:26	Jonavos rajono savivaldybės administracija (naudotojas Eglė Galimovienė) sutikta.
2020-10-02 10:59:26	Suteiktas unikalus numeris 46:20:839
2020-10-02 10:59:26	Priimtas į TOPD
2020-09-30 10:42:23	Jonavos rajono savivaldybės administracija - Architektūros ir urbanistikos skyrius (naudotojas Eglė Galimovienė) sutikta.
2020-09-30 10:42:25	Derintojų sąrašas sukurtas.

© 2020 - VĮ GIS-Centras

Aušra Vok
Rolės: Ge

Pateikti Derinami Suderinti Atmesti Pagalba Žemėlapis

15-LT1-DPS3(2d.) Dukava, Jonavos raj.

Paraiškos Nr.	221865
Proceso teritorijos Nr.	1520796
Paraiškos pavadinimas	15-LT1-DPS3(2d.) Dukava, Jonavos raj.
Paraiškos adresas	Jonavos g. 7, Kaunas
Geodezininko atstovaujama įmonė	
Įmonės numeris	234004210
Būklė	Suteiktas numeris: 46:20:838
Plano tipas	Topografinis planas
Topografinio plano potipis	Prieš statybas
Statytojas	Rail Baltic
Galimybė atsisiųsti didesnę nei 3 ha teritoriją	☑
TOPD Savivaldybės duomenys	Atsisiųsti
SEDR DWG brėžinys (beta versija)	Atsisiųsti
Telia Lietuva, AB - Jonavos r. sav.	Duomenų teikimas nutrauktas
Jonavos vandenys, UAB - Jonavos r. sav.	Duomenų teikimas nutrauktas
Jonavos r. sav. - Žemės ūkio skyrius	Duomenų teikimas nutrauktas
Jonavos r. sav. - Architektūros ir urbanistikos skyrius	Duomenų teikimas nutrauktas
ESO, AB - Kauno regionas TOPO	Duomenų nėra

Peržiūrėti teritoriją

Duomenys

Duomenų Nr.	Failo pavadinimas	Statusas	Veiksmai
302805	15-LT1-DPS3(2d)Dukava, Jonavos raj.dwg	Aktyvus	

Derinančių institucijų pasirašyto brėžinio kopija

Kopijos Nr.	Failo pavadinimas	Sukūrimo data	Veiksmai

Įkelti brėžinio kopiją

Galima įkelti tik .pdf failus.

Sprendimai

Sprendimo Nr.	Sprendimą atliekanti organizacija	Teritorija	Būklė	Sukūrimo data	Automatinio sutik data
961222	ESO, AB	Kauno regionas TOPO	Sutikta	2020-09-16 10:45:05	2020-09-30 10:45
961223	Jonavos rajono savivaldybės administracija	Architektūros ir urbanistikos skyrius	Sutikta	2020-09-16 10:45:05	2020-09-30 10:45
961224	Jonavos rajono savivaldybės administracija	Žemės ūkio skyrius	Sutikta	2020-09-16 10:45:05	2020-09-30 10:45
961225	Jonavos vandenys, UAB	Jonavos r. sav.	Sutikta	2020-09-16 10:45:05	2020-09-30 10:45
961226	Telia Lietuva, AB	Jonavos r. sav.	Sutikta	2020-09-16 10:45:05	2020-09-30 10:45
983259	Jonavos rajono savivaldybės administracija		Sutikta	2020-09-30 10:42:19	2020-10-02 10:42

Įvykiai

Įvykio Data	Įvykio Pavadinimas	Įvykio informacija
2020-09-16 10:44:51	Duomenys įkelti.	
2020-09-16 10:44:56	Duomenys pateikti.	
2020-09-16 10:45:05	Tikrintojų sąrašas sukurtas.	
2020-09-16 13:03:23	Jonavos vandenys, UAB - Jonavos r. sav. (naudotojas Violeta	

	Tarosienė) sutikta.
2020-09-14 11:06:04	Sukurta.
2020-09-18 08:46:04	Jonavos rajono savivaldybės administracija - Žemės ūkio skyrius (naudotojas Mindaugas Gritenas) sutikta.
2020-09-18 08:50:28	ESO, AB - Kauno regionas TOPO (naudotojas Lina Buchienė) sutikta.
2020-09-28 22:46:02	Telia Lietuva, AB - Jonavos r. sav. (naudotojas Linas Barzda) sutikta.
2020-10-02 10:59:22	Jonavos rajono savivaldybės administracija (naudotojas Eglė Galimovienė) sutikta.
2020-10-02 10:59:23	Suteiktas unikalus numeris 46:20:838
2020-10-02 10:59:23	Priimtas į TOPD
2020-09-30 10:42:17	Jonavos rajono savivaldybės administracija - Architektūros ir urbanistikos skyrius (naudotojas Eglė Galimovienė) sutikta.
2020-09-30 10:42:19	Derintojų sąrašas sukurtas.

© 2020 - VĮ GIS-Centras

Aušra Vok
Rolės: Ge

Pateikti Derinami Suderinti Atmesti Pagalba Žemėlapis

16-LT1-DPS3(2d.) Dukava, Jonavos raj.

Paraiškos Nr.	221867
Proceso teritorijos Nr.	1520801
Paraiškos pavadinimas	16-LT1-DPS3(2d.) Dukava, Jonavos raj.
Paraiškos adresas	Jonavos g. 7, Kaunas
Geodezininko atstovaujama įmonė	
Įmonės numeris	234004210
Būklė	Suteiktas numeris: 46:20:837
Plano tipas	Topografinis planas
Topografinio plano potipis	Prieš statybas
Statytojas	Rail Baltic
Galimybė atsisiųsti didesnę nei 3 ha teritoriją	☑
TOPD Savivaldybės duomenys	Atsisiųsti
SEDR DWG brėžinys (beta versija)	Atsisiųsti
Telia Lietuva, AB - Jonavos r. sav.	Duomenų teikimas nutrauktas
Jonavos vandenys, UAB - Jonavos r. sav.	Duomenų teikimas nutrauktas
Jonavos r. sav. - Žemės ūkio skyrius	Duomenų teikimas nutrauktas
Jonavos r. sav. - Architektūros ir urbanistikos skyrius	Duomenų teikimas nutrauktas
ESO, AB - Kauno regionas TOPO	Duomenų nėra

Peržiūrėti teritoriją

Duomenys

Duomenų Nr.	Failo pavadinimas	Statusas	Veiksmai
302803	16-LT1-DPS3(2d)Dukava, Jonavos raj.dwg	Aktyvus	

Derinančių institucijų pasirašyto brėžinio kopija

Kopijos Nr.	Failo pavadinimas	Sukūrimo data	Veiksmai

Įkelti brėžinio kopiją

Galima įkelti tik .pdf failus.

Sprendimai

Sprendimo Nr.	Sprendimą atliekanti organizacija	Teritorija	Būklė	Sukūrimo data	Automatinio sutik data
961204	ESO, AB	Kauno regionas TOPO	Sutikta	2020-09-16 10:44:41	2020-09-30 10:44
961205	Jonavos rajono savivaldybės administracija	Architektūros ir urbanistikos skyrius	Sutikta	2020-09-16 10:44:41	2020-09-30 10:44
961206	Jonavos rajono savivaldybės administracija	Žemės ūkio skyrius	Sutikta	2020-09-16 10:44:41	2020-09-30 10:44
961207	Jonavos vandenys, UAB	Jonavos r. sav.	Sutikta	2020-09-16 10:44:41	2020-09-30 10:44
961208	Telia Lietuva, AB	Jonavos r. sav.	Sutikta	2020-09-16 10:44:41	2020-09-30 10:44
983258	Jonavos rajono savivaldybės administracija		Sutikta	2020-09-30 10:42:13	2020-10-02 10:42

Įvykiai

Įvykio Data	Įvykio Pavadinimas	Įvykio informacija
2020-09-14 11:07:00	Sukurta.	
2020-09-16 10:44:28	Duomenys įkelti.	
2020-09-16 10:44:32	Duomenys pateikti.	
2020-09-16 10:44:41	Tikrintojų sąrašas sukurtas.	

2020-09-16 13:02:42	Jonavos vandenys, UAB - Jonavos r. sav. (naudotojas Violeta Tarosienė) sutikta.
2020-09-17 13:49:07	ESO, AB - Kauno regionas TOPO (naudotojas Lina Buchienė) sutikta.
2020-09-18 08:44:56	Jonavos rajono savivaldybės administracija - Žemės ūkio skyrius (naudotojas Mindaugas Gritenas) sutikta.
2020-09-28 22:39:06	Telia Lietuva, AB - Jonavos r. sav. (naudotojas Linas Barzda) sutikta.
2020-10-02 10:59:18	Jonavos rajono savivaldybės administracija (naudotojas Eglė Galimovienė) sutikta.
2020-10-02 10:59:18	Suteiktas unikalus numeris 46:20:837
2020-10-02 10:59:18	Priimtas į TOPD
2020-09-30 10:42:10	Jonavos rajono savivaldybės administracija - Architektūros ir urbanistikos skyrius (naudotojas Eglė Galimovienė) sutikta.
2020-09-30 10:42:13	Derintojų sąrašas sukurtas.

© 2020 - VĮ GIS-Centras

Lapkričio 5 dieną vyko nuotolinis TIIIS seminaras. Kas nedalyvavo, kviečiame peržiūrėti video įrašą:
* Geodezininkai nuoroda į video įrašą.
* Erdvinių duomenų tvarkytojai (savivaldybių ir inžinerinius tinklus eksploatuojančių įmonių atstovai) nuoroda į video įrašą.
* Seminaro medžiaga (skaidrės pdf formatu): parsisiųsti.

Paraiškos peržiūra

Paraiškos Nr.	221870
Paraiškos pavadinimas	17-LT1-DPS3(2d.) Dukava, Jonavos raj.
Paraiškos adresas	Jonavos g. 7, Kaunas
Geodezininko atstovaujama įmonė	
Įmonės numeris	234004210
Būklė	Suteiktas numeris: 46:20:949
Plano tipas	Topografinis planas
Topografinio plano potipis	Prieš statybas
Statytojas	Rail Baltic
Galimybė atsisiųsti didesnę nei 3 ha teritoriją	☑
TOPD Savivaldybės duomenys	Atsisiųsti
SEDR DWG brėžinys (beta versija)	Atsisiųsti
Telia Lietuva, AB - Jonavos r. sav.	Duomenų teikimas nutrauktas
Jonavos vandenys, UAB - Jonavos r. sav.	Duomenų teikimas nutrauktas
Jonavos r. sav. - Žemės ūkio skyrius	Duomenų teikimas nutrauktas
Jonavos r. sav. - Architektūros ir urbanistikos skyrius	Duomenų teikimas nutrauktas
ESO, AB - Kauno regionas TOPO	Duomenų nėra

Peržiūrėti teritoriją Atgal į sąrašą

Duomenys

Duomenų Nr.	Failo pavadinimas	Statusas	Veiksmai
302801	17-LT1-DPS3(2d)Dukava, Jonavos raj.dwg	Neaktyvus	
314972	17-LT1-DPS3(2d)Dukava, Jonavos raj.dwg	Aktyvus	

Derinančių institucijų pasirašyto brėžinio kopija

Kopijos Nr.	Failo pavadinimas	Sukūrimo data	Veiksmai
Įkelti brėžinio kopiją			

Galima įkelti tik .pdf failus.

Sprendimai

Sprendimo Nr.	Sprendimą atliekanti organizacija	Teritorija	Būklė	Sukūrimo data	Automatinio sutik data
961199	ESO, AB	Kauno regionas TOPO	Sutikta	2020-09-16 10:44:22	2020-09-30 10:44
961200	Jonavos rajono savivaldybės administracija	Architektūros ir urbanistikos skyrius	Atmesta	2020-09-16 10:44:22	2020-09-30 10:44
961201	Jonavos rajono savivaldybės administracija	Žemės ūkio skyrius	Sutikta	2020-09-16 10:44:22	2020-09-30 10:44
961202	Jonavos vandenys, UAB	Jonavos r. sav.	Sutikta	2020-09-16 10:44:22	2020-09-30 10:44
961203	Telia Lietuva, AB	Jonavos r. sav.	Sutikta	2020-09-16 10:44:22	2020-09-30 10:44
1003905	Jonavos rajono savivaldybės administracija	Architektūros ir urbanistikos skyrius	Sutikta	2020-10-13 09:46:44	2020-10-27 09:46
1027349	Jonavos rajono savivaldybės administracija		Sutikta	2020-10-27 08:40:13	2020-10-29 08:40

Įvykiai

Įvykio Data	Įvykio Pavadinimas	Įvykio informacija
2020-09-16 10:44:09	Duomenys įkelti.	

2020-09-16 10:44:13	Duomenys pateikti.	
2020-09-16 10:44:22	Tikrintojų sąrašas sukurtas.	
2020-09-16 13:14:04	Jonavos vandenys, UAB - Jonavos r. sav. (naudotojas Violeta Tarosienė) sutikta.	
2020-09-14 11:15:51	Sukurta.	
2020-09-17 13:47:05	ESO, AB - Kauno regionas TOPO (naudotojas Lina Buchienė) sutikta.	
2020-09-18 08:43:28	Jonavos rajono savivaldybės administracija - Žemės ūkio skyrius (naudotojas Mindaugas Gritenas) sutikta.	
2020-09-28 22:37:09	Telia Lietuva, AB - Jonavos r. sav. (naudotojas Linas Barzda) sutikta.	
2020-10-13 09:46:21	Duomenys įkelti.	
2020-10-13 09:46:43	Duomenys pateikti.	
2020-09-30 10:41:55	Grąžintas taisymui	Grąžintas taisymui su pastabomis iš Jonavos rajono savivaldybės administracija - Architektūros ir urbanistikos skyrius organizacijos darbuotojo Eglė Galimovienė
2020-10-27 08:40:11	Jonavos rajono savivaldybės administracija - Architektūros ir urbanistikos skyrius (naudotojas Eglė Galimovienė) sutikta.	
2020-10-27 08:40:13	Derintojų sąrašas sukurtas.	
2020-10-27 10:29:49	Jonavos rajono savivaldybės administracija (naudotojas Eglė Galimovienė) sutikta.	
2020-10-27 10:29:49	Suteiktas unikalus numeris 46:20:949	
2020-10-27 10:29:49	Priimtas į TOPD	

© 2020 - VĮ GIS-Centras

Aušra Vok
Rolės: Ge

Pateikti Derinami Suderinti Atmesti Pagalba Žemėlapis

18-LT1-DPS3(2d.)Kaupiniai-Rudėnai, Jonavos raj.

Paraiškos Nr.	221871
Proceso teritorijos Nr.	1520331
Paraiškos pavadinimas	18-LT1-DPS3(2d.)Kaupiniai-Rudėnai, Jonavos raj.
Paraiškos adresas	Jonavos g. 7, Kaunas
Geodezininko atstovaujama įmonė	
Įmonės numeris	234004210
Būklė	Suteiktas numeris: 46:20:836
Plano tipas	Topografinis planas
Topografinio plano potipis	Prieš statybas
Statytojas	Rail Baltic
Galimybė atsisiųsti didesnę nei 3 ha teritoriją	☑
TOPD Savivaldybės duomenys	Atsisiųsti
SEDR DWG brėžinys (beta versija)	Atsisiųsti
Telia Lietuva, AB - Jonavos r. sav.	Duomenų teikimas nutrauktas
Jonavos vandenys, UAB - Jonavos r. sav.	Duomenų teikimas nutrauktas
Jonavos r. sav. - Žemės ūkio skyrius	Duomenų teikimas nutrauktas
Jonavos r. sav. - Architektūros ir urbanistikos skyrius	Duomenų teikimas nutrauktas
ESO, AB - Kauno regionas TOPO	Duomenų nėra

Peržiūrėti teritoriją

Duomenys

Duomenų Nr.	Failo pavadinimas	Statusas	Veiksmai
302800	18-LT1-DPS3(2d)Kaupiniai-Rudėnai, Jonavos raj.dwg	Aktyvus	

Derinančių institucijų pasirašyto brėžinio kopija

Kopijos Nr.	Failo pavadinimas	Sukūrimo data	Veiksmai

Įkelti brėžinio kopiją

Galima įkelti tik .pdf failus.

Sprendimai

Sprendimo Nr.	Sprendimą atliekanti organizacija	Teritorija	Būklė	Sukūrimo data	Automatinio sutik data
961193	ESO, AB	Kauno regionas TOPO	Sutikta	2020-09-16 10:44:00	2020-09-30 10:44
961194	Jonavos rajono savivaldybės administracija	Architektūros ir urbanistikos skyrius	Sutikta	2020-09-16 10:44:00	2020-09-30 10:44
961195	Jonavos rajono savivaldybės administracija	Žemės ūkio skyrius	Sutikta	2020-09-16 10:44:00	2020-09-30 10:44
961196	Jonavos vandenys, UAB	Jonavos r. sav.	Sutikta	2020-09-16 10:44:00	2020-09-30 10:44
961197	Telia Lietuva, AB	Jonavos r. sav.	Sutikta	2020-09-16 10:44:00	2020-09-30 10:44
983249	Jonavos rajono savivaldybės administracija		Sutikta	2020-09-30 10:40:25	2020-10-02 10:40

Įvykiai

Įvykio Data	Įvykio Pavadinimas	Įvykio informacija
2020-09-16 10:43:46	Duomenys įkelti.	
2020-09-16 10:43:51	Duomenys pateikti.	
2020-09-16 10:44:00	Tikrintojų sąrašas sukurtas.	
2020-09-16 13:14:34	Jonavos vandenys, UAB - Jonavos r. sav. (naudotojas Violeta	

	Tarosienė) sutikta.
2020-09-17 13:44:35	ESO, AB - Kauno regionas TOPO (naudotojas Lina Buchienė) sutikta.
2020-09-17 16:21:02	Jonavos rajono savivaldybės administracija - Žemės ūkio skyrius (naudotojas Mindaugas Gritenas) sutikta.
2020-09-28 22:36:05	Telia Lietuva, AB - Jonavos r. sav. (naudotojas Linas Barzda) sutikta.
2020-10-02 10:59:13	Jonavos rajono savivaldybės administracija (naudotojas Eglė Galimovienė) sutikta.
2020-10-02 10:59:13	Suteiktas unikalus numeris 46:20:836
2020-10-02 10:59:13	Priimtas į TOPD
2020-09-30 10:40:22	Jonavos rajono savivaldybės administracija - Architektūros ir urbanistikos skyrius (naudotojas Eglė Galimovienė) sutikta.
2020-09-30 10:40:25	Derintojų sąrašas sukurtas.
2020-09-14 11:17:08	Sukurta.

© 2020 - VĮ GIS-Centras

Lapkričio 5 dieną vyko nuotolinis TIIIS seminaras. Kas nedalyvavo, kviečiame peržiūrėti video įrašą:
* Geodezininkai nuoroda į video įrašą.
* Erdvinių duomenų tvarkytojai (savivaldybių ir inžinerinius tinklus eksploatuojančių įmonių atstovai) nuoroda į video įrašą.
* Seminaro medžiaga (skaidrės pdf formatu): parsisiųsti.

Paraiškos peržiūra

Paraiškos Nr.	221873
Paraiškos pavadinimas	19-LT1-DPS3(2d.)Kaupiniai-Rudėnai, Jonavos raj.
Paraiškos adresas	Jonavos g. 7, Kaunas
Geodezininko atstovaujama įmonė	
Įmonės numeris	234004210
Būklė	Suteiktas numeris: 46:20:1110
Plano tipas	Topografinis planas
Topografinio plano potipis	Prieš statybas
Statytojas	Rail Baltic
Galimybė atsisiųsti didesnę nei 3 ha teritoriją	☑
TOPD Savivaldybės duomenys	Atsisiųsti
SEDR DWG brėžinys (beta versija)	Atsisiųsti
Telia Lietuva, AB - Jonavos r. sav.	Duomenų teikimas nutrauktas
Jonavos vandenys, UAB - Jonavos r. sav.	Duomenų teikimas nutrauktas
Jonavos r. sav. - Žemės ūkio skyrius	Duomenų teikimas nutrauktas
Jonavos r. sav. - Architektūros ir urbanistikos skyrius	Duomenų teikimas nutrauktas
ESO, AB - Kauno regionas TOPO	Duomenų nėra

Peržiūrėti teritoriją Atgal į sąrašą

Duomenys

Duomenų Nr.	Failo pavadinimas	Statusas	Veiksmai
302799	19-LT1-DPS3(2d)Kaupiniai-Rudėnai, Jonavos raj.dwg	Neaktyvus	
331079	19-LT1-DPS3(2d)Kaupiniai-Rudėnai, Jonavos raj.dwg	Aktyvus	

Derinančių institucijų pasirašyto brėžinio kopija

Kopijos Nr.	Failo pavadinimas	Sukūrimo data	Veiksmai

Įkelti brėžinio kopiją

Galima įkelti tik .pdf failus.

Sprendimai

Sprendimo Nr.	Sprendimą atliekanti organizacija	Teritorija	Būklė	Sukūrimo data	Automatinio sutik data
961188	ESO, AB	Kauno regionas TOPO	Sutikta	2020-09-16 10:43:31	2020-09-30 10:43
961189	Jonavos rajono savivaldybės administracija	Architektūros ir urbanistikos skyrius	Atmesta	2020-09-16 10:43:31	2020-09-30 10:43
961190	Jonavos rajono savivaldybės administracija	Žemės ūkio skyrius	Atmesta	2020-09-16 10:43:31	2020-09-30 10:43
961191	Jonavos vandenys, UAB	Jonavos r. sav.	Sutikta	2020-09-16 10:43:31	2020-09-30 10:43
961192	Telia Lietuva, AB	Jonavos r. sav.	Sutikta	2020-09-16 10:43:31	2020-09-30 10:43
1059704	Jonavos rajono savivaldybės administracija	Architektūros ir urbanistikos skyrius	Sutikta	2020-11-16 22:27:00	2020-11-30 22:27
1059705	Jonavos rajono savivaldybės administracija	Žemės ūkio skyrius	Sutikta	2020-11-16 22:27:00	2020-11-30 22:27
1081617	Jonavos rajono savivaldybės administracija		Sutikta	2020-11-30 09:25:34	2020-12-02 09:25

Įvykiai

Įvykio Data	Įvykio Pavadinimas	Įvykio informacija
2020-09-16 10:43:16	Duomenys įkelti.	
2020-09-16 10:43:22	Duomenys pateikti.	
2020-09-16 10:43:31	Tikrintojų sąrašas sukurtas.	
2020-09-16 13:14:57	Jonavos vandenys, UAB - Jonavos r. sav. (naudotojas Violeta Tarosienė) sutikta.	
2020-09-14 11:17:56	Sukurta.	
2020-09-17 13:42:58	ESO, AB - Kauno regionas TOPO (naudotojas Lina Buchienė) sutikta.	
2020-09-17 16:19:34	Grąžintas taisymui	Grąžintas taisymui su pastabomis iš Jonavos rajono savivaldybės administracija - Žemės ūkio skyrius organizacijos darbuotojo Mindaugas Gritenas
2020-09-28 22:35:04	Telia Lietuva, AB - Jonavos r. sav. (naudotojas Linas Barzda) sutikta.	
2020-09-28 22:35:05	Perduota savivaldybei.	
2020-09-30 10:40:06	Grąžintas taisymui	Grąžintas taisymui su pastabomis iš Jonavos rajono savivaldybės administracija - Architektūros ir urbanistikos skyrius organizacijos darbuotojo Eglė Galimovienė
2020-11-16 22:26:54	Duomenys įkelti.	
2020-11-16 22:27:00	Duomenys pateikti.	
2020-11-17 08:17:44	Jonavos rajono savivaldybės administracija - Žemės ūkio skyrius (naudotojas Mindaugas Gritenas) sutikta.	
2020-11-30 09:25:32	Jonavos rajono savivaldybės administracija - Architektūros ir urbanistikos skyrius (naudotojas Eglė Galimovienė) sutikta.	
2020-11-30 09:25:34	Derintojų sąrašas sukurtas.	
2020-12-01 10:05:44	Jonavos rajono savivaldybės administracija (naudotojas Eglė Galimovienė) sutikta.	
2020-12-01 10:05:45	Suteiktas unikalus numeris 46:20:1110	
2020-12-01 10:05:45	Priimtas į TOPD	

© 2020 - VĮ GIS-Centras

Aušra Vok
Rolės: Ge

Pateikti Derinami Suderinti Atmesti Pagalba Žemėlapis

2-LT1-DPS3(2d.) Žeimiai-Žvėrynas

Paraiškos Nr.	221827
Proceso teritorijos Nr.	1520322
Paraiškos pavadinimas	2-LT1-DPS3(2d.) Žeimiai-Žvėrynas
Paraiškos adresas	Jonavos g. 7, Kaunas
Geodezininko atstovaujama įmonė	
Įmonės numeris	234004210
Būklė	Suteiktas numeris: 46:20:849
Plano tipas	Topografinis planas
Topografinio plano potipis	Prieš statybas
Statytojas	Rail Baltic
Galimybė atsisiųsti didesnę nei 3 ha teritoriją	☑
TOPD Savivaldybės duomenys	Atsisiųsti
SEDR DWG brėžinys (beta versija)	Atsisiųsti
Telia Lietuva, AB - Jonavos r. sav.	Duomenų teikimas nutrauktas
Jonavos vandenys, UAB - Jonavos r. sav.	Duomenų teikimas nutrauktas
Jonavos r. sav. - Žemės ūkio skyrius	Duomenų teikimas nutrauktas
Jonavos r. sav. - Architektūros ir urbanistikos skyrius	Duomenų teikimas nutrauktas
ESO, AB - Kauno regionas TOPO	Duomenų nėra

Peržiūrėti teritoriją

Duomenys

Duomenų Nr.	Failo pavadinimas	Statusas	Veiksmai
302825	2-LT1-DPS3(2d) Žeimiai-Žėrynas, Jonavos raj.dwg	Aktyvus	

Derinančių institucijų pasirašyto brėžinio kopija

Kopijos Nr.	Failo pavadinimas	Sukūrimo data	Veiksmai

Įkelti brėžinio kopiją

Galima įkelti tik .pdf failus.

Sprendimai

Sprendimo Nr.	Sprendimą atliekanti organizacija	Teritorija	Būklė	Sukūrimo data	Automatinio sutik data
961317	ESO, AB	Kauno regionas TOPO	Sutikta	2020-09-16 10:52:12	2020-09-30 10:52
961318	Jonavos rajono savivaldybės administracija	Architektūros ir urbanistikos skyrius	Sutikta	2020-09-16 10:52:12	2020-09-30 10:52
961319	Jonavos rajono savivaldybės administracija	Žemės ūkio skyrius	Sutikta	2020-09-16 10:52:12	2020-09-30 10:52
961320	Jonavos vandenys, UAB	Jonavos r. sav.	Sutikta	2020-09-16 10:52:12	2020-09-30 10:52
961321	Telia Lietuva, AB	Jonavos r. sav.	Sutikta	2020-09-16 10:52:12	2020-09-30 10:52
983277	Jonavos rajono savivaldybės administracija		Sutikta	2020-09-30 10:46:08	2020-10-02 10:46

Įvykiai

Įvykio Data	Įvykio Pavadinimas	Įvykio informacija
2020-09-14 10:43:34	Sukurta.	
2020-09-14 10:44:02	Prašymas dėl leidimo atsisiųsti didesnę nei 3 ha teritoriją - išsiųstas	
2020-09-16 10:51:51	Duomenys įkelti.	
2020-09-16 10:52:02	Duomenys pateikti.	

2020-09-16 10:52:12	Tikrintojų sąrašas sukurtas.
2020-09-14 13:02:13	Suteiktas leidimas atsisųsti didesnę nei 3 ha teritoriją
2020-09-16 13:13:31	Jonavos vandenys, UAB - Jonavos r. sav. (naudotojas Violeta Tarosienė) sutikta.
2020-09-18 08:56:57	ESO, AB - Kauno regionas TOPO (naudotojas Žydrūnė Lisauskaitė) sutikta.
2020-09-28 22:57:11	Telia Lietuva, AB - Jonavos r. sav. (naudotojas Linas Barzda) sutikta.
2020-10-02 11:00:23	Jonavos rajono savivaldybės administracija (naudotojas Eglė Galimovienė) sutikta.
2020-10-02 11:00:23	Suteiktas unikalus numeris 46:20:849
2020-10-02 11:00:23	Priimtas į TOPD
2020-09-21 08:39:53	Jonavos rajono savivaldybės administracija - Žemės ūkio skyrius (naudotojas Mindaugas Gritenas) sutikta.
2020-09-30 10:46:06	Jonavos rajono savivaldybės administracija - Architektūros ir urbanistikos skyrius (naudotojas Eglė Galimovienė) sutikta.
2020-09-30 10:46:08	Derintojų sąrašas sukurtas.

© 2020 - VĮ GIS-Centras

Aušra Vok
Rolės: Ge

Pateikti Derinami Suderinti Atmesti Pagalba Žemėlapis

20-LT1-DPS3(2d.)Kaupiniai-Rudėnai, Jonavos raj.

Paraiškos Nr.	221874
Proceso teritorijos Nr.	1520803
Paraiškos pavadinimas	20-LT1-DPS3(2d.)Kaupiniai-Rudėnai, Jonavos raj.
Paraiškos adresas	Jonavos g. 7, Kaunas
Geodezininko atstovaujama įmonė	
Įmonės numeris	234004210
Būklė	Suteiktas numeris: 46:20:835
Plano tipas	Topografinis planas
Topografinio plano potipis	Prieš statybas
Statytojas	Rail Baltic
Galimybė atsisiųsti didesnę nei 3 ha teritoriją	☑
TOPD Savivaldybės duomenys	Atsisiųsti
SEDR DWG brėžinys (beta versija)	Atsisiųsti
Telia Lietuva, AB - Jonavos r. sav.	Duomenų teikimas nutrauktas
Jonavos vandenys, UAB - Jonavos r. sav.	Duomenų teikimas nutrauktas
Jonavos r. sav. - Žemės ūkio skyrius	Duomenų teikimas nutrauktas
Jonavos r. sav. - Architektūros ir urbanistikos skyrius	Duomenų teikimas nutrauktas
ESO, AB - Kauno regionas TOPO	Duomenų nėra

Peržiūrėti teritoriją

Duomenys

Duomenų Nr.	Failo pavadinimas	Statusas	Veiksmai
302797	20-LT1-DPS3(2d)Kaupiniai-Rudėnai, Jonavos raj.dwg	Aktyvus	

Derinančių institucijų pasirašyto brėžinio kopija

Kopijos Nr.	Failo pavadinimas	Sukūrimo data	Veiksmai

Įkelti brėžinio kopiją

Galima įkelti tik .pdf failus.

Sprendimai

Sprendimo Nr.	Sprendimą atliekanti organizacija	Teritorija	Būklė	Sukūrimo data	Automatinio sutik data
961176	ESO, AB	Kauno regionas TOPO	Sutikta	2020-09-16 10:43:06	2020-09-30 10:43
961177	Jonavos rajono savivaldybės administracija	Architektūros ir urbanistikos skyrius	Sutikta	2020-09-16 10:43:06	2020-09-30 10:43
961178	Jonavos rajono savivaldybės administracija	Žemės ūkio skyrius	Sutikta	2020-09-16 10:43:06	2020-09-30 10:43
961179	Jonavos vandenys, UAB	Jonavos r. sav.	Sutikta	2020-09-16 10:43:06	2020-09-30 10:43
961180	Telia Lietuva, AB	Jonavos r. sav.	Sutikta	2020-09-16 10:43:06	2020-09-30 10:43
983248	Jonavos rajono savivaldybės administracija		Sutikta	2020-09-30 10:39:48	2020-10-02 10:39

Įvykiai

Įvykio Data	Įvykio Pavadinimas	Įvykio informacija
2020-09-16 10:42:51	Duomenys įkelti.	
2020-09-16 10:42:56	Duomenys pateikti.	
2020-09-16 10:43:06	Tikrintojų sąrašas sukurtas.	
2020-09-16 13:17:37	Jonavos vandenys, UAB - Jonavos r. sav. (naudotojas Violeta	

	Tarosienė) sutikta.
2020-09-14 11:18:51	Sukurta.
2020-09-17 13:41:30	ESO, AB - Kauno regionas TOPO (naudotojas Lina Buchienė) sutikta.
2020-09-17 16:13:38	Jonavos rajono savivaldybės administracija - Žemės ūkio skyrius (naudotojas Mindaugas Gritenas) sutikta.
2020-09-28 22:33:09	Telia Lietuva, AB - Jonavos r. sav. (naudotojas Linas Barzda) sutikta.
2020-10-02 10:59:08	Jonavos rajono savivaldybės administracija (naudotojas Eglė Galimovienė) sutikta.
2020-10-02 10:59:08	Suteiktas unikalus numeris 46:20:835
2020-10-02 10:59:08	Priimtas į TOPD
2020-09-30 10:39:46	Jonavos rajono savivaldybės administracija - Architektūros ir urbanistikos skyrius (naudotojas Eglė Galimovienė) sutikta.
2020-09-30 10:39:48	Derintojų sąrašas sukurtas.

© 2020 - VĮ GIS-Centras

Aušra Vok
Rolės: Ge

Pateikti Derinami Suderinti Atmesti Pagalba Žemėlapis

21-LT1-DPS3(2d.)Kaupiniai-Rudėnai, Jonavos raj.

Paraiškos Nr.	221877
Proceso teritorijos Nr.	1520335
Paraiškos pavadinimas	21-LT1-DPS3(2d.)Kaupiniai-Rudėnai, Jonavos raj.
Paraiškos adresas	Jonavos g. 7, Kaunas
Geodezininko atstovaujama įmonė	
Įmonės numeris	234004210
Būklė	Suteiktas numeris: 46:20:834
Plano tipas	Topografinis planas
Topografinio plano potipis	Prieš statybas
Statytojas	Rail Baltic
Galimybė atsisiųsti didesnę nei 3 ha teritoriją	☑
TOPD Savivaldybės duomenys	Atsisiųsti
SEDR DWG brėžinys (beta versija)	Atsisiųsti
Telia Lietuva, AB - Jonavos r. sav.	Duomenų teikimas nutrauktas
Jonavos vandenys, UAB - Jonavos r. sav.	Duomenų teikimas nutrauktas
Jonavos r. sav. - Žemės ūkio skyrius	Duomenų teikimas nutrauktas
Jonavos r. sav. - Architektūros ir urbanistikos skyrius	Duomenų teikimas nutrauktas
ESO, AB - Kauno regionas TOPO	Duomenų nėra

Peržiūrėti teritoriją

Duomenys

Duomenų Nr.	Failo pavadinimas	Statusas	Veiksmai
302795	21-LT1-DPS3(2d)Kaupiniai-Rudėnai, Jonavos raj.dwg	Aktyvus	

Derinančių institucijų pasirašyto brėžinio kopija

Kopijos Nr.	Failo pavadinimas	Sukūrimo data	Veiksmai

Įkelti brėžinio kopiją

Galima įkelti tik .pdf failus.

Sprendimai

Sprendimo Nr.	Sprendimą atliekanti organizacija	Teritorija	Būklė	Sukūrimo data	Automatinio sutik data
961165	ESO, AB	Kauno regionas TOPO	Sutikta	2020-09-16 10:42:41	2020-09-30 10:42
961166	Jonavos rajono savivaldybės administracija	Architektūros ir urbanistikos skyrius	Sutikta	2020-09-16 10:42:41	2020-09-30 10:42
961167	Jonavos rajono savivaldybės administracija	Žemės ūkio skyrius	Sutikta	2020-09-16 10:42:41	2020-09-30 10:42
961168	Jonavos vandenys, UAB	Jonavos r. sav.	Sutikta	2020-09-16 10:42:41	2020-09-30 10:42
961169	Telia Lietuva, AB	Jonavos r. sav.	Sutikta	2020-09-16 10:42:42	2020-09-30 10:42
983247	Jonavos rajono savivaldybės administracija		Sutikta	2020-09-30 10:39:39	2020-10-02 10:39

Įvykiai

Įvykio Data	Įvykio Pavadinimas	Įvykio informacija
2020-09-14 11:19:38	Sukurta.	
2020-09-16 10:42:27	Duomenys įkelti.	
2020-09-16 10:42:32	Duomenys pateikti.	
2020-09-16 10:42:42	Tikrintojų sąrašas sukurtas.	

2020-09-16 13:18:12	Jonavos vandenys, UAB - Jonavos r. sav. (naudotojas Violeta Tarosienė) sutikta.
2020-09-28 22:31:53	Telia Lietuva, AB - Jonavos r. sav. (naudotojas Linas Barzda) sutikta.
2020-09-17 13:39:57	ESO, AB - Kauno regionas TOPO (naudotojas Lina Buchienė) sutikta.
2020-09-17 16:11:21	Jonavos rajono savivaldybės administracija - Žemės ūkio skyrius (naudotojas Mindaugas Gritenas) sutikta.
2020-09-30 10:39:37	Jonavos rajono savivaldybės administracija - Architektūros ir urbanistikos skyrius (naudotojas Eglė Galimovienė) sutikta.
2020-09-30 10:39:39	Derintojų sąrašas sukurtas.
2020-10-02 10:59:01	Jonavos rajono savivaldybės administracija (naudotojas Eglė Galimovienė) sutikta.
2020-10-02 10:59:01	Suteiktas unikalus numeris 46:20:834
2020-10-02 10:59:01	Priimtas į TOPD

© 2020 - VĮ GIS-Centras

Aušra Vok
Rolės: Ge

Pateikti Derinami Suderinti Atmesti Pagalba Žemėlapis

22-LT1-DPS3(2d.)Kaupiniai-Rudėnai, Jonavos raj.

Paraiškos Nr.	221880
Proceso teritorijos Nr.	1520338
Paraiškos pavadinimas	22-LT1-DPS3(2d.)Kaupiniai-Rudėnai, Jonavos raj.
Paraiškos adresas	Jonavos g. 7, Kaunas
Geodezininko atstovaujama įmonė	
Įmonės numeris	234004210
Būklė	Suteiktas numeris: 46:20:833
Plano tipas	Topografinis planas
Topografinio plano potipis	Prieš statybas
Statytojas	Rail Baltic
Galimybė atsisiųsti didesnę nei 3 ha teritoriją	☑
TOPD Savivaldybės duomenys	Atsisiųsti
SEDR DWG brėžinys (beta versija)	Atsisiųsti
Telia Lietuva, AB - Jonavos r. sav.	Duomenų teikimas nutrauktas
Jonavos vandenys, UAB - Jonavos r. sav.	Duomenų teikimas nutrauktas
Jonavos r. sav. - Žemės ūkio skyrius	Duomenų teikimas nutrauktas
Jonavos r. sav. - Architektūros ir urbanistikos skyrius	Duomenų teikimas nutrauktas
ESO, AB - Kauno regionas TOPO	Duomenų nėra

Peržiūrėti teritoriją

Duomenys

Duomenų Nr.	Failo pavadinimas	Statusas	Veiksmai
302792	22-LT1-DPS3(2d)Kaupiniai-Rudėnai, Jonavos raj.dwg	Aktyvus	

Derinančių institucijų pasirašyto brėžinio kopija

Kopijos Nr.	Failo pavadinimas	Sukūrimo data	Veiksmai

Įkelti brėžinio kopiją

Galima įkelti tik .pdf failus.

Sprendimai

Sprendimo Nr.	Sprendimą atliekanti organizacija	Teritorija	Būklė	Sukūrimo data	Automatinio sutik data
961156	ESO, AB	Kauno regionas TOPO	Sutikta	2020-09-16 10:42:20	2020-09-30 10:42
961157	Jonavos rajono savivaldybės administracija	Architektūros ir urbanistikos skyrius	Sutikta	2020-09-16 10:42:20	2020-09-30 10:42
961158	Jonavos rajono savivaldybės administracija	Žemės ūkio skyrius	Sutikta	2020-09-16 10:42:20	2020-09-30 10:42
961159	Jonavos vandenys, UAB	Jonavos r. sav.	Sutikta	2020-09-16 10:42:20	2020-09-30 10:42
961160	Telia Lietuva, AB	Jonavos r. sav.	Sutikta	2020-09-16 10:42:20	2020-09-30 10:42
983244	Jonavos rajono savivaldybės administracija		Sutikta	2020-09-30 10:39:28	2020-10-02 10:39

Įvykiai

Įvykio Data	Įvykio Pavadinimas	Įvykio informacija
2020-09-16 10:41:52	Duomenys įkelti.	
2020-09-16 10:42:11	Duomenys pateikti.	
2020-09-16 10:42:20	Tikrintojų sąrašas sukurtas.	
2020-09-16 13:18:33	Jonavos vandenys, UAB - Jonavos r. sav. (naudotojas Violeta	

	Tarosienė) sutikta.
2020-09-14 11:20:42	Sukurta.
2020-09-17 13:37:52	ESO, AB - Kauno regionas TOPO (naudotojas Lina Buchienė) sutikta.
2020-09-17 16:09:36	Jonavos rajono savivaldybės administracija - Žemės ūkio skyrius (naudotojas Mindaugas Gritenas) sutikta.
2020-10-02 10:58:51	Jonavos rajono savivaldybės administracija (naudotojas Eglė Galimovienė) sutikta.
2020-09-28 22:30:58	Telia Lietuva, AB - Jonavos r. sav. (naudotojas Linas Barzda) sutikta.
2020-10-02 10:58:52	Suteiktas unikalus numeris 46:20:833
2020-10-02 10:58:52	Priimtas į TOPD
2020-09-30 10:39:25	Jonavos rajono savivaldybės administracija - Architektūros ir urbanistikos skyrius (naudotojas Eglė Galimovienė) sutikta.
2020-09-30 10:39:28	Derintojų sąrašas sukurtas.

© 2020 - VĮ GIS-Centras

Aušra Vok
Rolės: Ge

Pateikti Derinami Suderinti Atmesti Pagalba Žemėlapis

23-LT1-DPS3(2d.)Kačėnai, Jonavos raj.

Paraiškos Nr.	221881
Proceso teritorijos Nr.	1520339
Paraiškos pavadinimas	23-LT1-DPS3(2d.)Kačėnai, Jonavos raj.
Paraiškos adresas	Jonavos g. 7, Kaunas
Geodezininko atstovaujama įmonė	
Įmonės numeris	234004210
Būklė	Suteiktas numeris: 46:20:832
Plano tipas	Topografinis planas
Topografinio plano potipis	Prieš statybas
Statytojas	Rail Baltic
Galimybė atsisiųsti didesnę nei 3 ha teritoriją	☑
TOPD Savivaldybės duomenys	Atsisiųsti
SEDR DWG brėžinys (beta versija)	Atsisiųsti
Telia Lietuva, AB - Jonavos r. sav.	Duomenų teikimas nutrauktas
Jonavos vandenys, UAB - Jonavos r. sav.	Duomenų teikimas nutrauktas
Jonavos r. sav. - Žemės ūkio skyrius	Duomenų teikimas nutrauktas
Jonavos r. sav. - Architektūros ir urbanistikos skyrius	Duomenų teikimas nutrauktas
ESO, AB - Kauno regionas TOPO	Duomenų nėra

Peržiūrėti teritoriją

Duomenys

Duomenų Nr.	Failo pavadinimas	Statusas	Veiksmai
302789	23-LT1-DPS3(2d)Kačėnai, Jonavos raj.dwg	Aktyvus	

Derinančių institucijų pasirašyto brėžinio kopija

Kopijos Nr.	Failo pavadinimas	Sukūrimo data	Veiksmai

Įkelti brėžinio kopiją

Galima įkelti tik .pdf failus.

Sprendimai

Sprendimo Nr.	Sprendimą atliekanti organizacija	Teritorija	Būklė	Sukūrimo data	Automatinio sutik data
961151	ESO, AB	Kauno regionas TOPO	Sutikta	2020-09-16 10:41:44	2020-09-30 10:41
961152	Jonavos rajono savivaldybės administracija	Architektūros ir urbanistikos skyrius	Sutikta	2020-09-16 10:41:44	2020-09-30 10:41
961153	Jonavos rajono savivaldybės administracija	Žemės ūkio skyrius	Sutikta	2020-09-16 10:41:44	2020-09-30 10:41
961154	Jonavos vandenys, UAB	Jonavos r. sav.	Sutikta	2020-09-16 10:41:44	2020-09-30 10:41
961155	Telia Lietuva, AB	Jonavos r. sav.	Sutikta	2020-09-16 10:41:44	2020-09-30 10:41
983239	Jonavos rajono savivaldybės administracija		Sutikta	2020-09-30 10:39:13	2020-10-02 10:39

Įvykiai

Įvykio Data	Įvykio Pavadinimas	Įvykio informacija
2020-09-14 11:21:45	Sukurta.	
2020-09-16 10:41:29	Duomenys įkelti.	
2020-09-16 10:41:34	Duomenys pateikti.	
2020-09-16 10:41:44	Tikrintojų sąrašas sukurtas.	

2020-09-16 13:18:56	Jonavos vandenys, UAB - Jonavos r. sav. (naudotojas Violeta Tarosienė) sutikta.
2020-09-28 22:30:08	Telia Lietuva, AB - Jonavos r. sav. (naudotojas Linas Barzda) sutikta.
2020-09-17 13:36:24	ESO, AB - Kauno regionas TOPO (naudotojas Lina Buchienė) sutikta.
2020-09-17 16:07:39	Jonavos rajono savivaldybės administracija - Žemės ūkio skyrius (naudotojas Mindaugas Gritenas) sutikta.
2020-09-30 10:39:11	Jonavos rajono savivaldybės administracija - Architektūros ir urbanistikos skyrius (naudotojas Eglė Galimovienė) sutikta.
2020-09-30 10:39:13	Derintojų sąrašas sukurtas.
2020-10-02 10:58:46	Jonavos rajono savivaldybės administracija (naudotojas Eglė Galimovienė) sutikta.
2020-10-02 10:58:46	Suteiktas unikalus numeris 46:20:832
2020-10-02 10:58:46	Priimtas į TOPD

© 2020 - VĮ GIS-Centras

Aušra Vok
Rolės: Ge

Pateikti Derinami Suderinti Atmesti Pagalba Žemėlapis

24-LT1-DPS3(2d.)Kačėnai, Jonavos raj.

Paraiškos Nr.	221883
Proceso teritorijos Nr.	1520806
Paraiškos pavadinimas	24-LT1-DPS3(2d.)Kačėnai, Jonavos raj.
Paraiškos adresas	Jonavos g. 7, Kaunas
Geodezininko atstovaujama įmonė	
Įmonės numeris	234004210
Būklė	Suteiktas numeris: 46:20:831
Plano tipas	Topografinis planas
Topografinio plano potipis	Prieš statybas
Statytojas	Rail Baltic
Galimybė atsisiųsti didesnę nei 3 ha teritoriją	☑
TOPD Savivaldybės duomenys	Atsisiųsti
SEDR DWG brėžinys (beta versija)	Atsisiųsti
Telia Lietuva, AB - Jonavos r. sav.	Duomenų teikimas nutrauktas
Jonavos vandenys, UAB - Jonavos r. sav.	Duomenų teikimas nutrauktas
Jonavos r. sav. - Žemės ūkio skyrius	Duomenų teikimas nutrauktas
Jonavos r. sav. - Architektūros ir urbanistikos skyrius	Duomenų teikimas nutrauktas
ESO, AB - Kauno regionas TOPO	Duomenų nėra

Peržiūrėti teritoriją

Duomenys

Duomenų Nr.	Failo pavadinimas	Statusas	Veiksmai
302787	24-LT1-DPS3(2d)Kačėnai, Jonavos raj.dwg	Aktyvus	

Derinančių institucijų pasirašyto brėžinio kopija

Kopijos Nr.	Failo pavadinimas	Sukūrimo data	Veiksmai

Įkelti brėžinio kopiją

Galima įkelti tik .pdf failus.

Sprendimai

Sprendimo Nr.	Sprendimą atliekanti organizacija	Teritorija	Būklė	Sukūrimo data	Automatinio sutik data
961143	ESO, AB	Kauno regionas TOPO	Sutikta	2020-09-16 10:41:14	2020-09-30 10:41
961144	Jonavos rajono savivaldybės administracija	Architektūros ir urbanistikos skyrius	Sutikta	2020-09-16 10:41:14	2020-09-30 10:41
961145	Jonavos rajono savivaldybės administracija	Žemės ūkio skyrius	Sutikta	2020-09-16 10:41:14	2020-09-30 10:41
961146	Jonavos vandenys, UAB	Jonavos r. sav.	Sutikta	2020-09-16 10:41:14	2020-09-30 10:41
961147	Telia Lietuva, AB	Jonavos r. sav.	Sutikta	2020-09-16 10:41:14	2020-09-30 10:41
983238	Jonavos rajono savivaldybės administracija		Sutikta	2020-09-30 10:39:05	2020-10-02 10:39

Įvykiai

Įvykio Data	Įvykio Pavadinimas	Įvykio informacija
2020-09-14 11:22:37	Sukurta.	
2020-09-14 11:23:04	Prašymas dėl leidimo atsisiųsti didesnę nei 3 ha teritoriją - išsiųstas	
2020-09-16 10:40:59	Duomenys įkelti.	
2020-09-16 10:41:05	Duomenys pateikti.	

2020-09-16 10:41:14	Tikrintojų sąrašas sukurtas.
2020-09-14 13:01:24	Suteiktas leidimas atsisųsti didesnę nei 3 ha teritoriją
2020-09-16 13:19:18	Jonavos vandenys, UAB - Jonavos r. sav. (naudotojas Violeta Tarosienė) sutikta.
2020-09-17 13:34:52	ESO, AB - Kauno regionas TOPO (naudotojas Lina Buchienė) sutikta.
2020-09-17 16:05:44	Jonavos rajono savivaldybės administracija - Žemės ūkio skyrius (naudotojas Mindaugas Gritenas) sutikta.
2020-09-28 22:28:33	Telia Lietuva, AB - Jonavos r. sav. (naudotojas Linas Barzda) sutikta.
2020-09-30 10:39:03	Jonavos rajono savivaldybės administracija - Architektūros ir urbanistikos skyrius (naudotojas Eglė Galimovienė) sutikta.
2020-09-30 10:39:05	Derintojų sąrašas sukurtas.
2020-10-02 10:58:32	Jonavos rajono savivaldybės administracija (naudotojas Eglė Galimovienė) sutikta.
2020-10-02 10:58:32	Suteiktas unikalus numeris 46:20:831
2020-10-02 10:58:32	Priimtas į TOPD

© 2020 - VĮ GIS-Centras

Aušra Vok
Rolės: Ge

Pateikti Derinami Suderinti Atmesti Pagalba Žemėlapis

3-LT1-DPS3(2d.) Žeimiai-Žvėrynas

Paraiškos Nr.	221828
Proceso teritorijos Nr.	1520767
Paraiškos pavadinimas	3-LT1-DPS3(2d.) Žeimiai-Žvėrynas
Paraiškos adresas	Jonavos g. 7, Kaunas
Geodezininko atstovaujama įmonė	
Įmonės numeris	234004210
Būklė	Suteiktas numeris: 46:20:848
Plano tipas	Topografinis planas
Topografinio plano potipis	Prieš statybas
Statytojas	Rail Baltic
Galimybė atsisiųsti didesnę nei 3 ha teritoriją	☑
TOPD Savivaldybės duomenys	Atsisiųsti
SEDR DWG brėžinys (beta versija)	Atsisiųsti
Litgrid, AB - Jonavos r. sav.	Duomenų nėra
Telia Lietuva, AB - Jonavos r. sav.	Duomenų teikimas nutrauktas
Jonavos vandenys, UAB - Jonavos r. sav.	Duomenų teikimas nutrauktas
Jonavos r. sav. - Žemės ūkio skyrius	Duomenų teikimas nutrauktas
Jonavos r. sav. - Architektūros ir urbanistikos skyrius	Duomenų teikimas nutrauktas
ESO, AB - Kauno regionas TOPO	Duomenų nėra

Peržiūrėti teritoriją

Duomenys

Duomenų Nr.	Failo pavadinimas	Statusas	Veiksmai
302824	3-LT1-DPS3(2d) Žeimiai-Žėrynas, Jonavos raj.dwg	Aktyvus	

Derinančių institucijų pasirašyto brėžinio kopija

Kopijos Nr.	Failo pavadinimas	Sukūrimo data	Veiksmai

Įkelti brėžinio kopiją

Galima įkelti tik .pdf failus.

Sprendimai

Sprendimo Nr.	Sprendimą atliekanti organizacija	Teritorija	Būklė	Sukūrimo data	Automatinio sutik data
961304	ESO, AB	Kauno regionas TOPO	Sutikta	2020-09-16 10:51:44	2020-09-30 10:51
961305	Jonavos rajono savivaldybės administracija	Architektūros ir urbanistikos skyrius	Sutikta	2020-09-16 10:51:44	2020-09-30 10:51
961306	Jonavos rajono savivaldybės administracija	Žemės ūkio skyrius	Sutikta	2020-09-16 10:51:44	2020-09-30 10:51
961307	Jonavos vandenys, UAB	Jonavos r. sav.	Sutikta	2020-09-16 10:51:44	2020-09-30 10:51
961308	Telia Lietuva, AB	Jonavos r. sav.	Sutikta	2020-09-16 10:51:44	2020-09-30 10:51
961309	Litgrid, AB	Jonavos r. sav.	Sutikta	2020-09-16 10:51:44	2020-09-30 10:51
983276	Jonavos rajono savivaldybės administracija		Sutikta	2020-09-30 10:45:20	2020-10-02 10:45

Įvykiai

Įvykio Data	Įvykio Pavadinimas	Įvykio informacija
2020-09-16 10:51:28	Duomenys įkelti.	
2020-09-16 10:51:35	Duomenys pateikti.	

2020-09-16 10:51:44	Tikrintojų sąrašas sukurtas.
2020-09-16 13:13:03	Jonavos vandenys, UAB - Jonavos r. sav. (naudotojas Violeta Tarosienė) sutikta.
2020-09-14 10:44:37	Sukurta.
2020-09-16 20:31:10	Litgrid, AB - Jonavos r. sav. (naudotojas Gediminas Žukauskas) sutikta.
2020-09-18 08:55:48	ESO, AB - Kauno regionas TOPO (naudotojas Žydrūnė Lisauskaitė) sutikta.
2020-09-28 22:54:46	Telia Lietuva, AB - Jonavos r. sav. (naudotojas Linas Barzda) sutikta.
2020-09-21 08:37:21	Jonavos rajono savivaldybės administracija - Žemės ūkio skyrius (naudotojas Mindaugas Gritenas) sutikta.
2020-10-02 11:00:17	Jonavos rajono savivaldybės administracija (naudotojas Eglė Galimovienė) sutikta.
2020-10-02 11:00:17	Suteiktas unikalus numeris 46:20:848
2020-10-02 11:00:17	Priimtas į TOPD
2020-09-30 10:45:18	Jonavos rajono savivaldybės administracija - Architektūros ir urbanistikos skyrius (naudotojas Eglė Galimovienė) sutikta.
2020-09-30 10:45:20	Derintojų sąrašas sukurtas.

© 2020 - VĮ GIS-Centras

Aušra Vok
Rolės: Ge

Pateikti Derinami Suderinti Atmesti Pagalba Žemėlapis

4-LT1-DPS3(2d.) Žeimiai-Pročkai, Jonavos raj.

Paraiškos Nr.	221834
Proceso teritorijos Nr.	1520771
Paraiškos pavadinimas	4-LT1-DPS3(2d.) Žeimiai-Pročkai, Jonavos raj.
Paraiškos adresas	Jonavos g. 7, Kaunas
Geodezininko atstovaujama įmonė	
Įmonės numeris	234004210
Būklė	Suteiktas numeris: 46:20:847
Plano tipas	Topografinis planas
Topografinio plano potipis	Prieš statybas
Statytojas	Rail Baltic
Galimybė atsisiųsti didesnę nei 3 ha teritoriją	☑
TOPD Savivaldybės duomenys	Atsisiųsti
SEDR DWG brėžinys (beta versija)	Atsisiųsti
Telia Lietuva, AB - Jonavos r. sav.	Duomenų teikimas nutrauktas
Jonavos vandenys, UAB - Jonavos r. sav.	Duomenų teikimas nutrauktas
Jonavos r. sav. - Žemės ūkio skyrius	Duomenų teikimas nutrauktas
Jonavos r. sav. - Architektūros ir urbanistikos skyrius	Duomenų teikimas nutrauktas
ESO, AB - Kauno regionas TOPO	Duomenų nėra

Peržiūrėti teritoriją

Duomenys

Duomenų Nr.	Failo pavadinimas	Statusas	Veiksmai
302822	4-LT1-DPS3(2d) Žeimiai-Pročkai, Jonavos raj.dwg	Aktyvus	

Derinančių institucijų pasirašyto brėžinio kopija

Kopijos Nr.	Failo pavadinimas	Sukūrimo data	Veiksmai

Įkelti brėžinio kopiją

Galima įkelti tik .pdf failus.

Sprendimai

Sprendimo Nr.	Sprendimą atliekanti organizacija	Teritorija	Būklė	Sukūrimo data	Automatinio sutik data
961299	ESO, AB	Kauno regionas TOPO	Sutikta	2020-09-16 10:50:52	2020-09-30 10:50
961300	Jonavos rajono savivaldybės administracija	Architektūros ir urbanistikos skyrius	Sutikta	2020-09-16 10:50:52	2020-09-30 10:50
961301	Jonavos rajono savivaldybės administracija	Žemės ūkio skyrius	Sutikta	2020-09-16 10:50:52	2020-09-30 10:50
961302	Jonavos vandenys, UAB	Jonavos r. sav.	Sutikta	2020-09-16 10:50:52	2020-09-30 10:50
961303	Telia Lietuva, AB	Jonavos r. sav.	Sutikta	2020-09-16 10:50:52	2020-09-30 10:50
983275	Jonavos rajono savivaldybės administracija		Sutikta	2020-09-30 10:45:14	2020-10-02 10:45

Įvykiai

Įvykio Data	Įvykio Pavadinimas	Įvykio informacija
2020-09-16 10:50:38	Duomenys įkelti.	
2020-09-16 10:50:43	Duomenys pateikti.	
2020-09-16 10:50:52	Tikrintojų sąrašas sukurtas.	
2020-09-16 13:12:26	Jonavos vandenys, UAB - Jonavos r. sav. (naudotojas Violeta	

	Tarosienė) sutikta.
2020-09-14 10:46:46	Sukurta.
2020-09-18 08:59:37	ESO, AB - Kauno regionas TOPO (naudotojas Lina Buchienė) sutikta.
2020-09-28 22:54:41	Telia Lietuva, AB - Jonavos r. sav. (naudotojas Linas Barzda) sutikta.
2020-09-21 08:36:11	Jonavos rajono savivaldybės administracija - Žemės ūkio skyrius (naudotojas Mindaugas Gritenas) sutikta.
2020-10-02 11:00:08	Jonavos rajono savivaldybės administracija (naudotojas Eglė Galimovienė) sutikta.
2020-10-02 11:00:08	Suteiktas unikalus numeris 46:20:847
2020-10-02 11:00:08	Priimtas į TOPD
2020-09-30 10:45:12	Jonavos rajono savivaldybės administracija - Architektūros ir urbanistikos skyrius (naudotojas Eglė Galimovienė) sutikta.
2020-09-30 10:45:14	Derintojų sąrašas sukurtas.

© 2020 - VĮ GIS-Centras

Aušra Vok
Rolės: Ge

Pateikti Derinami Suderinti Atmesti Pagalba Žemėlapis

5-LT1-DPS3(2d.) Žeimiai-Pročkai, Jonavos raj.

Paraiškos Nr.	221837
Proceso teritorijos Nr.	1520323
Paraiškos pavadinimas	5-LT1-DPS3(2d.) Žeimiai-Pročkai, Jonavos raj.
Paraiškos adresas	Jonavos g. 7, Kaunas
Geodezininko atstovaujama įmonė	
Įmonės numeris	234004210
Būklė	Suteiktas numeris: 46:20:846
Plano tipas	Topografinis planas
Topografinio plano potipis	Prieš statybas
Statytojas	Rail Baltic
Galimybė atsisiųsti didesnę nei 3 ha teritoriją	☑
TOPD Savivaldybės duomenys	Atsisiųsti
SEDR DWG brėžinys (beta versija)	Atsisiųsti
Telia Lietuva, AB - Jonavos r. sav.	Duomenų teikimas nutrauktas
Jonavos vandenys, UAB - Jonavos r. sav.	Duomenų teikimas nutrauktas
Jonavos r. sav. - Žemės ūkio skyrius	Duomenų teikimas nutrauktas
Jonavos r. sav. - Architektūros ir urbanistikos skyrius	Duomenų teikimas nutrauktas
ESO, AB - Kauno regionas TOPO	Duomenų nėra

Peržiūrėti teritoriją

Duomenys

Duomenų Nr.	Failo pavadinimas	Statusas	Veiksmai
302821	5-LT1-DPS3(2d) Žeimiai-Pročkai, Jonavos raj.dwg	Aktyvus	

Derinančių institucijų pasirašyto brėžinio kopija

Kopijos Nr.	Failo pavadinimas	Sukūrimo data	Veiksmai

Įkelti brėžinio kopiją

Galima įkelti tik .pdf failus.

Sprendimai

Sprendimo Nr.	Sprendimą atliekanti organizacija	Teritorija	Būklė	Sukūrimo data	Automatinio sutik data
961293	ESO, AB	Kauno regionas TOPO	Sutikta	2020-09-16 10:50:23	2020-09-30 10:50
961294	Jonavos rajono savivaldybės administracija	Architektūros ir urbanistikos skyrius	Sutikta	2020-09-16 10:50:23	2020-09-30 10:50
961295	Jonavos rajono savivaldybės administracija	Žemės ūkio skyrius	Sutikta	2020-09-16 10:50:23	2020-09-30 10:50
961296	Jonavos vandenys, UAB	Jonavos r. sav.	Sutikta	2020-09-16 10:50:23	2020-09-30 10:50
961297	Telia Lietuva, AB	Jonavos r. sav.	Sutikta	2020-09-16 10:50:24	2020-09-30 10:50
983274	Jonavos rajono savivaldybės administracija		Sutikta	2020-09-30 10:45:10	2020-10-02 10:45

Įvykiai

Įvykio Data	Įvykio Pavadinimas	Įvykio informacija
2020-09-16 10:50:09	Duomenys įkelti.	
2020-09-16 10:50:14	Duomenys pateikti.	
2020-09-16 10:50:24	Tikrintojų sąrašas sukurtas.	
2020-09-16 13:11:55	Jonavos vandenys, UAB - Jonavos r. sav. (naudotojas Violeta	

	Tarosienė) sutikta.
2020-09-14 10:48:24	Sukurta.
2020-09-18 08:58:16	ESO, AB - Kauno regionas TOPO (naudotojas Lina Buchienė) sutikta.
2020-09-21 08:34:44	Jonavos rajono savivaldybės administracija - Žemės ūkio skyrius (naudotojas Mindaugas Gritenas) sutikta.
2020-10-02 11:00:03	Jonavos rajono savivaldybės administracija (naudotojas Eglė Galimovienė) sutikta.
2020-10-02 11:00:04	Suteiktas unikalus numeris 46:20:846
2020-10-02 11:00:04	Priimtas į TOPD
2020-09-28 22:54:34	Telia Lietuva, AB - Jonavos r. sav. (naudotojas Linas Barzda) sutikta.
2020-09-30 10:45:08	Jonavos rajono savivaldybės administracija - Architektūros ir urbanistikos skyrius (naudotojas Eglė Galimovienė) sutikta.
2020-09-30 10:45:10	Derintojų sąrašas sukurtas.

© 2020 - VĮ GIS-Centras

Aušra Vok
Rolės: Ge

Pateikti Derinami Suderinti Atmesti Pagalba Žemėlapis

6-LT1-DPS3(2d.) Žeimiai-Pročkai, Jonavos raj.

Paraiškos Nr.	221838
Proceso teritorijos Nr.	1520774
Paraiškos pavadinimas	6-LT1-DPS3(2d.) Žeimiai-Pročkai, Jonavos raj.
Paraiškos adresas	Jonavos g. 7, Kaunas
Geodezininko atstovaujama įmonė	
Įmonės numeris	234004210
Būklė	Suteiktas numeris: 46:20:845
Plano tipas	Topografinis planas
Topografinio plano potipis	Prieš statybas
Statytojas	Rail Baltic
Galimybė atsisiųsti didesnę nei 3 ha teritoriją	☑
TOPD Savivaldybės duomenys	Atsisiųsti
SEDR DWG brėžinys (beta versija)	Atsisiųsti
Telia Lietuva, AB - Jonavos r. sav.	Atsisiųsti Duomenų teikimas nutrauktas
Jonavos vandenys, UAB - Jonavos r. sav.	Duomenų teikimas nutrauktas
Jonavos r. sav. - Žemės ūkio skyrius	Duomenų teikimas nutrauktas
Jonavos r. sav. - Architektūros ir urbanistikos skyrius	Duomenų teikimas nutrauktas
ESO, AB - Kauno regionas TOPO	Duomenų nėra

Peržiūrėti teritoriją

Duomenys

Duomenų Nr.	Failo pavadinimas	Statusas	Veiksmai
302819	6-LT1-DPS3(2d) Žeimiai-Pročkai, Jonavos raj.dwg	Aktyvus	

Derinančių institucijų pasirašyto brėžinio kopija

Kopijos Nr.	Failo pavadinimas	Sukūrimo data	Veiksmai

Įkelti brėžinio kopiją

Galima įkelti tik .pdf failus.

Sprendimai

Sprendimo Nr.	Sprendimą atliekanti organizacija	Teritorija	Būklė	Sukūrimo data	Automatinio sutik data
961288	ESO, AB	Kauno regionas TOPO	Sutikta	2020-09-16 10:49:58	2020-09-30 10:49
961289	Jonavos rajono savivaldybės administracija	Architektūros ir urbanistikos skyrius	Sutikta	2020-09-16 10:49:58	2020-09-30 10:49
961290	Jonavos rajono savivaldybės administracija	Žemės ūkio skyrius	Sutikta	2020-09-16 10:49:58	2020-09-30 10:49
961291	Jonavos vandenys, UAB	Jonavos r. sav.	Sutikta	2020-09-16 10:49:58	2020-09-30 10:49
961292	Telia Lietuva, AB	Jonavos r. sav.	Sutikta	2020-09-16 10:49:58	2020-09-30 10:49
983272	Jonavos rajono savivaldybės administracija		Sutikta	2020-09-30 10:44:57	2020-10-02 10:44

Įvykiai

Įvykio Data	Įvykio Pavadinimas	Įvykio informacija
2020-09-14 10:49:16	Sukurta.	
2020-09-16 10:49:37	Duomenys įkelti.	
2020-09-16 10:49:45	Duomenys pateikti.	

2020-09-16 10:49:58	Tikrintojų sąrašas sukurtas.
2020-09-16 13:11:23	Jonavos vandenys, UAB - Jonavos r. sav. (naudotojas Violeta Tarosienė) sutikta.
2020-09-28 22:52:52	Telia Lietuva, AB - Jonavos r. sav. (naudotojas Linas Barzda) sutikta.
2020-09-18 08:55:40	ESO, AB - Kauno regionas TOPO (naudotojas Lina Buchienė) sutikta.
2020-09-30 10:44:55	Jonavos rajono savivaldybės administracija - Architektūros ir urbanistikos skyrius (naudotojas Eglė Galimovienė) sutikta.
2020-09-30 10:44:57	Derintojų sąrašas sukurtas.
2020-09-21 08:33:24	Jonavos rajono savivaldybės administracija - Žemės ūkio skyrius (naudotojas Mindaugas Gritenas) sutikta.
2020-10-02 10:59:59	Jonavos rajono savivaldybės administracija (naudotojas Eglė Galimovienė) sutikta.
2020-10-02 10:59:59	Suteiktas unikalus numeris 46:20:845
2020-10-02 10:59:59	Priimtas į TOPD

© 2020 - VĮ GIS-Centras

Lapkričio 5 dieną vyko nuotolinis TIIIS seminaras. Kas nedalyvavo, kviečiame peržiūrėti video įrašą:
* Geodezininkai nuoroda į video įrašą.
* Erdvinių duomenų tvarkytojai (savivaldybių ir inžinerinius tinklus eksploatuojančių įmonių atstovai) nuoroda į video įrašą.
* Seminaro medžiaga (skaidrės pdf formatu): parsisiųsti.

Paraiškos peržiūra

Paraiškos Nr.	221840
Paraiškos pavadinimas	7-LT1-DPS3(2d.) Žeimiai-Pročkai, Jonavos raj.
Paraiškos adresas	Jonavos g. 7, Kaunas
Geodezininko atstovaujama įmonė	
Įmonės numeris	234004210
Būklė	Suteiktas numeris: 46:20:951
Plano tipas	Topografinis planas
Topografinio plano potipis	Prieš statybas
Statytojas	Rail Baltic
Galimybė atsisiųsti didesnę nei 3 ha teritoriją	☑
TOPD Savivaldybės duomenys	Atsisiųsti
SEDR DWG brėžinys (beta versija)	Atsisiųsti
Telia Lietuva, AB - Jonavos r. sav.	Duomenų teikimas nutrauktas
Jonavos vandenys, UAB - Jonavos r. sav.	Duomenų teikimas nutrauktas
Jonavos r. sav. - Žemės ūkio skyrius	Duomenų teikimas nutrauktas
Jonavos r. sav. - Architektūros ir urbanistikos skyrius	Duomenų teikimas nutrauktas
ESO, AB - Kauno regionas TOPO	Duomenų nėra

Peržiūrėti teritoriją Atgal į sąrašą

Duomenys

Duomenų Nr.	Failo pavadinimas	Statusas	Veiksmai
302817	7-LT1-DPS3(2d) Žeimiai-Pročkai, Jonavos raj.dwg	Neaktyvus	
315027	7-LT1-DPS3(2d) Žeimiai-Pročkai, Jonavos raj.dwg	Aktyvus	

Derinančių institucijų pasirašyto brėžinio kopija

Kopijos Nr.	Failo pavadinimas	Sukūrimo data	Veiksmai

Įkelti brėžinio kopiją

Galima įkelti tik .pdf failus.

Sprendimai

Sprendimo Nr.	Sprendimą atliekanti organizacija	Teritorija	Būklė	Sukūrimo data	Automatinio sutik data
961276	ESO, AB	Kauno regionas TOPO	Sutikta	2020-09-16 10:49:19	2020-09-30 10:49
961277	Jonavos rajono savivaldybės administracija	Architektūros ir urbanistikos skyrius	Atmesta	2020-09-16 10:49:19	2020-09-30 10:49
961278	Jonavos rajono savivaldybės administracija	Žemės ūkio skyrius	Sutikta	2020-09-16 10:49:19	2020-09-30 10:49
961279	Jonavos vandenys, UAB	Jonavos r. sav.	Sutikta	2020-09-16 10:49:19	2020-09-30 10:49
961280	Telia Lietuva, AB	Jonavos r. sav.	Sutikta	2020-09-16 10:49:19	2020-09-30 10:49
1004111	Jonavos rajono savivaldybės administracija	Architektūros ir urbanistikos skyrius	Sutikta	2020-10-13 10:31:21	2020-10-27 10:31
1027430	Jonavos rajono savivaldybės administracija		Sutikta	2020-10-27 08:58:08	2020-10-29 08:58

Įvykiai

Įvykio Data	Įvykio Pavadinimas	Įvykio informacija

2020-09-14 10:50:04	Sukurta.	
2020-09-16 10:49:04	Duomenys įkelti.	
2020-09-16 10:49:09	Duomenys pateikti.	
2020-09-16 10:49:19	Tikrintojų sąrašas sukurtas.	
2020-09-16 13:08:49	Jonavos vandenys, UAB - Jonavos r. sav. (naudotojas Violeta Tarosienė) sutikta.	
2020-09-28 22:52:47	Telia Lietuva, AB - Jonavos r. sav. (naudotojas Linas Barzda) sutikta.	
2020-09-18 08:54:41	ESO, AB - Kauno regionas TOPO (naudotojas Žydrūnė Lisauskaitė) sutikta.	
2020-09-21 08:31:29	Jonavos rajono savivaldybės administracija - Žemės ūkio skyrius (naudotojas Mindaugas Gritenas) sutikta.	
2020-09-30 10:44:41	Grąžintas taisymui	Grąžintas taisymui su pastabomis iš Jonavos rajono savivaldybės administracija - Architektūros ir urbanistikos skyrius organizacijos darbuotojo Eglė Galimovienė
2020-10-13 10:31:12	Duomenys įkelti.	
2020-10-13 10:31:21	Duomenys pateikti.	
2020-10-27 08:58:06	Jonavos rajono savivaldybės administracija - Architektūros ir urbanistikos skyrius (naudotojas Eglė Galimovienė) sutikta.	
2020-10-27 08:58:08	Derintojų sąrašas sukurtas.	
2020-10-27 10:30:09	Jonavos rajono savivaldybės administracija (naudotojas Eglė Galimovienė) sutikta.	
2020-10-27 10:30:09	Suteiktas unikalus numeris 46:20:951	
2020-10-27 10:30:09	Priimtas į TOPD	

© 2020 - VĮ GIS-Centras

Lapkričio 5 dieną vyko nuotolinis TIIIS seminaras. Kas nedalyvavo, kviečiame peržiūrėti video įrašą:
* Geodezininkai nuoroda į video įrašą.
* Erdvinių duomenų tvarkytojai (savivaldybių ir inžinerinius tinklus eksploatuojančių įmonių atstovai) nuoroda į video įrašą.
* Seminaro medžiaga (skaidrės pdf formatu): parsisiųsti.

Paraiškos peržiūra

Paraiškos Nr.	221843
Paraiškos pavadinimas	8-LT1-DPS3(2d.) Žeimiai-Dukava, Jonavos raj.
Paraiškos adresas	Jonavos g. 7, Kaunas
Geodezininko atstovaujama įmonė	
Įmonės numeris	234004210
Būklė	Suteiktas numeris: 46:20:950
Plano tipas	Topografinis planas
Topografinio plano potipis	Prieš statybas
Statytojas	Rail Baltic
Galimybė atsisiųsti didesnę nei 3 ha teritoriją	☑
TOPD Savivaldybės duomenys	Atsisiųsti
SEDR DWG brėžinys (beta versija)	Atsisiųsti
Telia Lietuva, AB - Jonavos r. sav.	Duomenų teikimas nutrauktas
Jonavos vandenys, UAB - Jonavos r. sav.	Duomenų teikimas nutrauktas
Jonavos r. sav. - Žemės ūkio skyrius	Duomenų teikimas nutrauktas
Jonavos r. sav. - Architektūros ir urbanistikos skyrius	Duomenų teikimas nutrauktas
ESO, AB - Kauno regionas TOPO	Duomenų nėra

Peržiūrėti teritoriją Atgal į sąrašą

Duomenys

Duomenų Nr.	Failo pavadinimas	Statusas	Veiksmai
302815	8-LT1-DPS3(2d) Pročkai-Dukava, Jonavos raj.dwg	Neaktyvus	
315020	8-LT1-DPS3(2d) Pročkai-Dukava, Jonavos raj.dwg	Aktyvus	

Derinančių institucijų pasirašyto brėžinio kopija

Kopijos Nr.	Failo pavadinimas	Sukūrimo data	Veiksmai
Įkelti brėžinio kopiją			

Galima įkelti tik .pdf failus.

Sprendimai

Sprendimo Nr.	Sprendimą atliekanti organizacija	Teritorija	Būklė	Sukūrimo data	Automatinio sutik data
961270	ESO, AB	Kauno regionas TOPO	Sutikta	2020-09-16 10:48:24	2020-09-30 10:48
961271	Jonavos rajono savivaldybės administracija	Architektūros ir urbanistikos skyrius	Atmesta	2020-09-16 10:48:24	2020-09-30 10:48
961272	Jonavos rajono savivaldybės administracija	Žemės ūkio skyrius	Sutikta	2020-09-16 10:48:24	2020-09-30 10:48
961273	Jonavos vandenys, UAB	Jonavos r. sav.	Sutikta	2020-09-16 10:48:24	2020-09-30 10:48
961274	Telia Lietuva, AB	Jonavos r. sav.	Sutikta	2020-09-16 10:48:24	2020-09-30 10:48
1004090	Jonavos rajono savivaldybės administracija	Architektūros ir urbanistikos skyrius	Sutikta	2020-10-13 10:26:08	2020-10-27 10:26
1027382	Jonavos rajono savivaldybės administracija		Sutikta	2020-10-27 08:49:12	2020-10-29 08:49

Įvykiai

Įvykio Data	Įvykio Pavadinimas	Įvykio informacija

2020-09-14 10:52:03	Sukurta.	
2020-09-16 10:48:12	Duomenys įkelti.	
2020-09-16 10:48:15	Duomenys pateikti.	
2020-09-16 10:48:24	Tikrintojų sąrašas sukurtas.	
2020-09-16 13:08:07	Jonavos vandenys, UAB - Jonavos r. sav. (naudotojas Violeta Tarosienė) sutikta.	
2020-09-28 22:52:41	Telia Lietuva, AB - Jonavos r. sav. (naudotojas Linas Barzda) sutikta.	
2020-09-18 08:57:52	Jonavos rajono savivaldybės administracija - Žemės ūkio skyrius (naudotojas Mindaugas Gritenas) sutikta.	
2020-09-18 08:59:48	ESO, AB - Kauno regionas TOPO (naudotojas Birutė Armokavičiūtė) sutikta.	
2020-09-30 10:43:49	Grąžintas taisymui	Grąžintas taisymui su pastabomis iš Jonavos rajono savivaldybės administracija - Architektūros ir urbanistikos skyrius organizacijos darbuotojo Eglė Galimovienė
2020-10-13 10:26:01	Duomenys įkelti.	
2020-10-13 10:26:08	Duomenys pateikti.	
2020-10-27 08:49:08	Jonavos rajono savivaldybės administracija - Architektūros ir urbanistikos skyrius (naudotojas Eglė Galimovienė) sutikta.	
2020-10-27 08:49:12	Derintojų sąrašas sukurtas.	
2020-10-27 10:30:02	Jonavos rajono savivaldybės administracija (naudotojas Eglė Galimovienė) sutikta.	
2020-10-27 10:30:02	Suteiktas unikalus numeris 46:20:950	
2020-10-27 10:30:02	Priimtas į TOPD	

© 2020 - VĮ GIS-Centras

Aušra Vok
Rolės: Ge

Pateikti Derinami Suderinti Atmesti Pagalba Žemėlapis

9-LT1-DPS3(2d.) Žeimiai-Dukava, Jonavos raj.

Paraiškos Nr.	221846
Proceso teritorijos Nr.	1520782
Paraiškos pavadinimas	9-LT1-DPS3(2d.) Žeimiai-Dukava, Jonavos raj.
Paraiškos adresas	Jonavos g. 7, Kaunas
Geodezininko atstovaujama įmonė	
Įmonės numeris	234004210
Būklė	Suteiktas numeris: 46:20:844
Plano tipas	Topografinis planas
Topografinio plano potipis	Prieš statybas
Statytojas	Rail Baltic
Galimybė atsisiųsti didesnę nei 3 ha teritoriją	☑
TOPD Savivaldybės duomenys	Atsisiųsti
SEDR DWG brėžinys (beta versija)	Atsisiųsti
Telia Lietuva, AB - Jonavos r. sav.	Duomenų teikimas nutrauktas
Jonavos vandenys, UAB - Jonavos r. sav.	Duomenų teikimas nutrauktas
Jonavos r. sav. - Žemės ūkio skyrius	Duomenų teikimas nutrauktas
Jonavos r. sav. - Architektūros ir urbanistikos skyrius	Duomenų teikimas nutrauktas
ESO, AB - Kauno regionas TOPO	Duomenų nėra

Peržiūrėti teritoriją

Duomenys

Duomenų Nr.	Failo pavadinimas	Statusas	Veiksmai
302813	9-LT1-DPS3(2d) Pročkai-Dukava, Jonavos raj.dwg	Aktyvus	

Derinančių institucijų pasirašyto brėžinio kopija

Kopijos Nr.	Failo pavadinimas	Sukūrimo data	Veiksmai

Įkelti brėžinio kopiją

Galima įkelti tik .pdf failus.

Sprendimai

Sprendimo Nr.	Sprendimą atliekanti organizacija	Teritorija	Būklė	Sukūrimo data	Automatinio sutik data
961265	ESO, AB	Kauno regionas TOPO	Sutikta	2020-09-16 10:48:03	2020-09-30 10:48
961266	Jonavos rajono savivaldybės administracija	Architektūros ir urbanistikos skyrius	Sutikta	2020-09-16 10:48:03	2020-09-30 10:48
961267	Jonavos rajono savivaldybės administracija	Žemės ūkio skyrius	Sutikta	2020-09-16 10:48:04	2020-09-30 10:48
961269	Telia Lietuva, AB	Jonavos r. sav.	Sutikta	2020-09-16 10:48:04	2020-09-30 10:48
961268	Jonavos vandenys, UAB	Jonavos r. sav.	Sutikta	2020-09-16 10:48:04	2020-09-30 10:48
983271	Jonavos rajono savivaldybės administracija		Sutikta	2020-09-30 10:44:16	2020-10-02 10:44

Įvykiai

Įvykio Data	Įvykio Pavadinimas	Įvykio informacija
2020-09-16 10:47:51	Duomenys įkelti.	
2020-09-16 10:47:54	Duomenys pateikti.	
2020-09-16 10:48:04	Tikrintojų sąrašas sukurtas.	
2020-09-16 13:07:32	Jonavos vandenys, UAB - Jonavos r. sav. (naudotojas Violeta	

	Tarosienė) sutikta.
2020-09-14 10:52:47	Sukurta.
2020-09-14 10:53:43	Prašymas dėl leidimo atsisiųsti didesnę nei 3 ha teritoriją - išsiųstas
2020-09-14 13:02:00	Suteiktas leidimas atsisųsti didesnę nei 3 ha teritoriją
2020-09-18 08:56:07	Jonavos rajono savivaldybės administracija - Žemės ūkio skyrius (naudotojas Mindaugas Gritenas) sutikta.
2020-09-28 22:52:35	Telia Lietuva, AB - Jonavos r. sav. (naudotojas Linas Barzda) sutikta.
2020-09-18 08:57:37	ESO, AB - Kauno regionas TOPO (naudotojas Birutė Armokavičiūtė) sutikta.
2020-10-02 10:59:54	Jonavos rajono savivaldybės administracija (naudotojas Eglė Galimovienė) sutikta.
2020-10-02 10:59:54	Suteiktas unikalus numeris 46:20:844
2020-10-02 10:59:54	Priimtas į TOPD
2020-09-30 10:44:14	Jonavos rajono savivaldybės administracija - Architektūros ir urbanistikos skyrius (naudotojas Eglė Galimovienė) sutikta.
2020-09-30 10:44:16	Derintojų sąrašas sukurtas.

© 2020 - VĮ GIS-Centras

Lapkričio 5 dieną vyko nuotolinis TIIIS seminaras. Kas nedalyvavo, kviečiame peržiūrėti video įrašą:
* Geodezininkai nuoroda į video įrašą.
* Erdvinių duomenų tvarkytojai (savivaldybių ir inžinerinius tinklus eksploatuojančių įmonių atstovai) nuoroda į video įrašą.
* Seminaro medžiaga (skaidrės pdf formatu): parsisiųsti.

Paraiškos peržiūra

Paraiškos Nr.	232500
Paraiškos pavadinimas	1-LT1-DPS3(3D.)Jonavos raj., Garniškiai
Paraiškos adresas	Jonavos g. 7, Kaunas
Geodezininko atstovaujama įmonė	
Įmonės numeris	234004210
Būklė	Suteiktas numeris: 46:20:1014
Plano tipas	Topografinis planas
Topografinio plano potipis	Prieš statybas
Statytojas	UAB "Kelprojektas"
Galimybė atsisiųsti didesnę nei 3 ha teritoriją	☑
TOPD Savivaldybės duomenys	Atsisiųsti
SEDR DWG brėžinys (beta versija)	Atsisiųsti
Telia Lietuva, AB - Jonavos r. sav.	Institucija duomenų nepateikė per 5 d.d.
Jonavos vandenys, UAB - Jonavos r. sav.	Institucija duomenų nepateikė per 5 d.d.
Jonavos r. sav. - Žemės ūkio skyrius	Institucija duomenų nepateikė per 5 d.d.
Jonavos r. sav. - Architektūros ir urbanistikos skyrius	1606.rar
ESO, AB - Kauno regionas TOPO	Duomenų nėra

Peržiūrėti teritoriją Atgal į sąrašą

Duomenys

Duomenų Nr.	Failo pavadinimas	Statusas	Veiksmai
323487	1-LT1-DPS3(3d.)Jonavos raj.-Garniškiai.dwg	Aktyvus	

Derinančių institucijų pasirašyto brėžinio kopija

Kopijos Nr.	Failo pavadinimas	Sukūrimo data	Veiksmai

Įkelti brėžinio kopiją

Galima įkelti tik .pdf failus.

Sprendimai

Sprendimo Nr.	Sprendimą atliekanti organizacija	Teritorija	Būklė	Sukūrimo data	Automatinio sutik data
1033867	ESO, AB	Kauno regionas TOPO	Sutikta	2020-10-30 09:16:07	2020-11-13 09:16
1033868	Jonavos rajono savivaldybės administracija	Architektūros ir urbanistikos skyrius	Sutikta	2020-10-30 09:16:07	2020-11-13 09:16
1033869	Jonavos rajono savivaldybės administracija	Žemės ūkio skyrius	Sutikta	2020-10-30 09:16:07	2020-11-13 09:16
1033870	Jonavos vandenys, UAB	Jonavos r. sav.	Sutikta	2020-10-30 09:16:07	2020-11-13 09:16
1033871	Telia Lietuva, AB	Jonavos r. sav.	Sutikta	2020-10-30 09:16:07	2020-11-13 09:16
1055133	Jonavos rajono savivaldybės administracija		Sutikta	2020-11-13 08:41:00	2020-11-17 08:41

Įvykiai

Įvykio Data	Įvykio Pavadinimas	Įvykio informacija
2020-10-13 15:10:21	Sukurta.	
2020-10-30 11:29:01	Jonavos rajono savivaldybės administracija - Žemės ūkio skyrius (naudotojas Mindaugas Gritenas) sutikta.	

2020-11-03 06:08:48	ESO, AB - Kauno regionas TOPO (naudotojas Rita Jokubavičiūtė) sutikta.
2020-10-30 09:15:48	Duomenys įkelti.
2020-10-30 09:15:58	Duomenys pateikti.
2020-10-30 09:16:07	Tikrintojų sąrašas sukurtas.
2020-10-30 10:18:54	Jonavos vandenys, UAB - Jonavos r. sav. (naudotojas Violeta Tarosienė) sutikta.
2020-11-13 08:40:57	Jonavos rajono savivaldybės administracija - Architektūros ir urbanistikos skyrius (naudotojas Eglė Galimovienė) sutikta.
2020-11-09 12:48:59	Telia Lietuva, AB - Jonavos r. sav. (naudotojas Linas Barzda) sutikta.
2020-11-13 08:41:00	Derintojų sąrašas sukurtas.
2020-11-13 08:41:57	Jonavos rajono savivaldybės administracija (naudotojas Eglė Galimovienė) sutikta.
2020-11-13 08:41:57	Suteiktas unikalus numeris 46:20:1014
2020-11-13 08:41:57	Priimtas į TOPD

© 2020 - VĮ GIS-Centras

Lapkričio 5 dieną vyko nuotolinis TIIIS seminaras. Kas nedalyvavo, kviečiame peržiūrėti video įrašą:
* Geodezininkai nuoroda į video įrašą.
* Erdvinių duomenų tvarkytojai (savivaldybių ir inžinerinius tinklus eksploatuojančių įmonių atstovai) nuoroda į video įrašą.
* Seminaro medžiaga (skaidrės pdf formatu): parsisiųsti.

Paraiškos peržiūra

Paraiškos Nr.	232519
Paraiškos pavadinimas	10-LT1-DPS3(3D.)Jonavos raj.,Gaižiūnai-Jovaišai
Paraiškos adresas	Jonavos g. 7, Kaunas
Geodezininko atstovaujama įmonė	
Įmonės numeris	234004210
Būklė	Suteiktas numeris: 46:20:1024
Plano tipas	Topografinis planas
Topografinio plano potipis	Prieš statybas
Statytojas	UAB "Kelprojektas"
Galimybė atsisiųsti didesnę nei 3 ha teritoriją	☑
TOPD Savivaldybės duomenys	Atsisiųsti
SEDR DWG brėžinys (beta versija)	Atsisiųsti
Telia Lietuva, AB - Jonavos r. sav.	Institucija duomenų nepateikė per 5 d.d.
Jonavos vandenys, UAB - Jonavos r. sav.	Institucija duomenų nepateikė per 5 d.d.
Jonavos r. sav. - Žemės ūkio skyrius	Institucija duomenų nepateikė per 5 d.d.
Jonavos r. sav. - Architektūros ir urbanistikos skyrius	1620.rar
ESO, AB - Kauno regionas TOPO	Duomenų nėra

Peržiūrėti teritoriją Atgal į sąrašą

Duomenys

Duomenų Nr.	Failo pavadinimas	Statusas	Veiksmai
323643	10-LT1-DPS3(3d.)Jonavos raj.Gaižūnai-Jovaišai.dwg	Aktyvus	

Derinančių institucijų pasirašyto brėžinio kopija

Kopijos Nr.	Failo pavadinimas	Sukūrimo data	Veiksmai

Įkelti brėžinio kopiją

Galima įkelti tik .pdf failus.

Sprendimai

Sprendimo Nr.	Sprendimą atliekanti organizacija	Teritorija	Būklė	Sukūrimo data	Automatinio sutik data
1034467	ESO, AB	Kauno regionas TOPO	Sutikta	2020-10-30 11:36:52	2020-11-13 11:36
1034469	Jonavos rajono savivaldybės administracija	Žemės ūkio skyrius	Sutikta	2020-10-30 11:36:52	2020-11-13 11:36
1034468	Jonavos rajono savivaldybės administracija	Architektūros ir urbanistikos skyrius	Sutikta	2020-10-30 11:36:52	2020-11-13 11:36
1034470	Jonavos vandenys, UAB	Jonavos r. sav.	Sutikta	2020-10-30 11:36:52	2020-11-13 11:36
1034471	Telia Lietuva, AB	Jonavos r. sav.	Sutikta	2020-10-30 11:36:52	2020-11-13 11:36
1055275	Jonavos rajono savivaldybės administracija		Sutikta	2020-11-13 09:24:31	2020-11-17 09:24

Įvykiai

Įvykio Data	Įvykio Pavadinimas	Įvykio informacija
2020-10-13 15:24:46	Sukurta.	
2020-10-30 11:36:22	Duomenys įkelti.	

2020-10-30 11:36:43	Duomenys pateikti.
2020-10-30 11:36:52	Tikrintojų sąrašas sukurtas.
2020-10-30 12:12:30	Jonavos vandenys, UAB - Jonavos r. sav. (naudotojas Violeta Tarosienė) sutikta.
2020-11-03 07:38:26	ESO, AB - Kauno regionas TOPO (naudotojas Rita Jokubavičiūtė) sutikta.
2020-11-03 08:30:13	Jonavos rajono savivaldybės administracija - Žemės ūkio skyrius (naudotojas Mindaugas Gritenas) sutikta.
2020-11-13 09:24:29	Jonavos rajono savivaldybės administracija - Architektūros ir urbanistikos skyrius (naudotojas Eglė Galimovienė) sutikta.
2020-11-13 09:24:31	Derintojų sąrašas sukurtas.
2020-11-09 12:58:26	Telia Lietuva, AB - Jonavos r. sav. (naudotojas Linas Barzda) sutikta.
2020-11-17 08:12:31	Jonavos rajono savivaldybės administracija (naudotojas Eglė Galimovienė) sutikta.
2020-11-17 08:12:31	Suteiktas unikalus numeris 46:20:1024
2020-11-17 08:12:31	Priimtas į TOPD

© 2020 - VĮ GIS-Centras

Lapkričio 5 dieną vyko nuotolinis TIIIS seminaras. Kas nedalyvavo, kviečiame peržiūrėti video įrašą:
* Geodezininkai nuoroda į video įrašą.
* Erdvinių duomenų tvarkytojai (savivaldybių ir inžinerinius tinklus eksploatuojančių įmonių atstovai) nuoroda į video įrašą.
* Seminaro medžiaga (skaidrės pdf formatu): parsisiųsti.

Paraiškos peržiūra

Paraiškos Nr.	232520
Paraiškos pavadinimas	11-LT1-DPS3(3D.)Jonavos raj.,Gaižiūnai-Jovaišai
Paraiškos adresas	Jonavos g. 7, Kaunas
Geodezininko atstovaujama įmonė	
Įmonės numeris	234004210
Būklė	Suteiktas numeris: 46:20:1107
Plano tipas	Topografinis planas
Topografinio plano potipis	Prieš statybas
Statytojas	UAB "Kelprojektas"
Galimybė atsisiųsti didesnę nei 3 ha teritoriją	☑
TOPD Savivaldybės duomenys	Atsisiųsti
SEDR DWG brėžinys (beta versija)	Atsisiųsti
Telia Lietuva, AB - Jonavos r. sav.	Institucija duomenų nepateikė per 5 d.d.
Jonavos vandenys, UAB - Jonavos r. sav.	Institucija duomenų nepateikė per 5 d.d.
Jonavos r. sav. - Žemės ūkio skyrius	Institucija duomenų nepateikė per 5 d.d.
Jonavos r. sav. - Architektūros ir urbanistikos skyrius	1622.rar
ESO, AB - Kauno regionas TOPO	Duomenų nėra

Peržiūrėti teritoriją Atgal į sąrašą

Duomenys

Duomenų Nr.	Failo pavadinimas	Statusas	Veiksmai
323646	11-LT1-DPS3(3d.)Jonavos raj.Gaižūnai-Jovaišai.dwg	Neaktyvus	
331029	11-LT1-DPS3(3d.)Jonavos raj.Gaižūnai-Jovaišai.dwg	Aktyvus	

Derinančių institucijų pasirašyto brėžinio kopija

Kopijos Nr.	Failo pavadinimas	Sukūrimo data	Veiksmai

Įkelti brėžinio kopiją

Galima įkelti tik .pdf failus.

Sprendimai

Sprendimo Nr.	Sprendimą atliekanti organizacija	Teritorija	Būklė	Sukūrimo data	Automatinio sutik data
1034480	ESO, AB	Kauno regionas TOPO	Sutikta	2020-10-30 11:38:20	2020-11-13 11:38
1034482	Jonavos rajono savivaldybės administracija	Žemės ūkio skyrius	Sutikta	2020-10-30 11:38:21	2020-11-13 11:38
1034481	Jonavos rajono savivaldybės administracija	Architektūros ir urbanistikos skyrius	Atmesta	2020-10-30 11:38:21	2020-11-13 11:38
1034483	Jonavos vandenys, UAB	Jonavos r. sav.	Sutikta	2020-10-30 11:38:21	2020-11-13 11:38
1034484	Telia Lietuva, AB	Jonavos r. sav.	Sutikta	2020-10-30 11:38:21	2020-11-13 11:38
1059566	Jonavos rajono savivaldybės administracija	Architektūros ir urbanistikos skyrius	Sutikta	2020-11-16 19:07:58	2020-11-30 19:07
1081578	Jonavos rajono savivaldybės administracija		Sutikta	2020-11-30 09:18:33	2020-12-02 09:18

Įvykiai

Įvykio Data	Įvykio Pavadinimas	Įvykio informacija

2020-10-13 15:25:39	Sukurta.	
2020-10-13 15:26:15	Prašymas dėl leidimo atsisiųsti didesnę nei 3 ha teritoriją - išsiųstas	
2020-10-14 07:46:45	Suteiktas leidimas atsisųsti didesnę nei 3 ha teritoriją	
2020-10-30 11:38:07	Duomenys įkelti.	
2020-10-30 11:38:12	Duomenys pateikti.	
2020-10-30 11:38:21	Tikrintojų sąrašas sukurtas.	
2020-10-30 12:12:53	Jonavos vandenys, UAB - Jonavos r. sav. (naudotojas Violeta Tarosienė) sutikta.	
2020-11-03 08:15:15	ESO, AB - Kauno regionas TOPO (naudotojas Rita Jokubavičiūtė) sutikta.	
2020-11-03 08:33:18	Jonavos rajono savivaldybės administracija - Žemės ūkio skyrius (naudotojas Mindaugas Gritenas) sutikta.	
2020-11-13 11:17:52	Grąžintas taisymui	Grąžintas taisymui su pastabomis iš Jonavos rajono savivaldybės administracija - Architektūros ir urbanistikos skyrius organizacijos darbuotojo Eglė Galimovienė
2020-11-09 12:58:35	Telia Lietuva, AB - Jonavos r. sav. (naudotojas Linas Barzda) sutikta.	
2020-11-16 19:07:51	Duomenys įkelti.	
2020-11-16 19:07:58	Duomenys pateikti.	
2020-11-30 09:18:31	Jonavos rajono savivaldybės administracija - Architektūros ir urbanistikos skyrius (naudotojas Eglė Galimovienė) sutikta.	
2020-11-30 09:18:33	Derintojų sąrašas sukurtas.	
2020-12-01 10:05:14	Jonavos rajono savivaldybės administracija (naudotojas Eglė Galimovienė) sutikta.	
2020-12-01 10:05:14	Suteiktas unikalus numeris 46:20:1107	
2020-12-01 10:05:14	Priimtas į TOPD	

© 2020 - VĮ GIS-Centras

Lapkričio 5 dieną vyko nuotolinis TIIIS seminaras. Kas nedalyvavo, kviečiame peržiūrėti video įrašą:
* Geodezininkai nuoroda į video įrašą.
* Erdvinių duomenų tvarkytojai (savivaldybių ir inžinerinius tinklus eksploatuojančių įmonių atstovai) nuoroda į video įrašą.
* Seminaro medžiaga (skaidrės pdf formatu): parsisiųsti.

Paraiškos peržiūra

Paraiškos Nr.	232525
Paraiškos pavadinimas	12-LT1-DPS3(3D-gr)Jonavos raj.,Gaižiūnai-Jovaiša
Paraiškos adresas	Jonavos g. 7, Kaunas
Geodezininko atstovaujama įmonė	
Įmonės numeris	234004210
Būklė	Suteiktas numeris: 46:20:1106
Plano tipas	Topografinis planas
Topografinio plano potipis	Prieš statybas
Statytojas	UAB "Kelprojektas"
Galimybė atsisiųsti didesnę nei 3 ha teritoriją	☑
TOPD Savivaldybės duomenys	Atsisiųsti
SEDR DWG brėžinys (beta versija)	Atsisiųsti
Telia Lietuva, AB - Jonavos r. sav.	Institucija duomenų nepateikė per 5 d.d.
Jonavos vandenys, UAB - Jonavos r. sav.	Institucija duomenų nepateikė per 5 d.d.
Jonavos r. sav. - Žemės ūkio skyrius	Institucija duomenų nepateikė per 5 d.d.
Jonavos r. sav. - Architektūros ir urbanistikos skyrius	0646.rar
ESO, AB - Kauno regionas TOPO	Duomenų nėra

Peržiūrėti teritoriją Atgal į sąrašą

Duomenys

Duomenų Nr.	Failo pavadinimas	Statusas	Veiksmai
323664	12-LT1-DPS3(3d.)Jonavos raj.Gaižūnai-Jovaišai.dwg	Neaktyvus	
331026	12-LT1-DPS3(3d.)Jonavos raj.Gaižūnai-Jovaišai (1).dwg	Aktyvus	

Derinančių institucijų pasirašyto brėžinio kopija

Kopijos Nr.	Failo pavadinimas	Sukūrimo data	Veiksmai

Įkelti brėžinio kopiją

Galima įkelti tik .pdf failus.

Sprendimai

Sprendimo Nr.	Sprendimą atliekanti organizacija	Teritorija	Būklė	Sukūrimo data	Automatinio sutik data
1034520	ESO, AB	Kauno regionas TOPO	Sutikta	2020-10-30 11:47:30	2020-11-13 11:47
1034521	Jonavos rajono savivaldybės administracija	Architektūros ir urbanistikos skyrius	Atmesta	2020-10-30 11:47:30	2020-11-13 11:47
1034522	Jonavos rajono savivaldybės administracija	Žemės ūkio skyrius	Sutikta	2020-10-30 11:47:30	2020-11-13 11:47
1034523	Jonavos vandenys, UAB	Jonavos r. sav.	Sutikta	2020-10-30 11:47:30	2020-11-13 11:47
1034524	Telia Lietuva, AB	Jonavos r. sav.	Sutikta	2020-10-30 11:47:30	2020-11-13 11:47
1059552	Jonavos rajono savivaldybės administracija	Architektūros ir urbanistikos skyrius	Sutikta	2020-11-16 18:59:54	2020-11-30 18:59
1081566	Jonavos rajono savivaldybės administracija		Sutikta	2020-11-30 09:16:49	2020-12-02 09:16

Įvykiai

Įvykio Data	Įvykio Pavadinimas	Įvykio informacija

2020-10-13 15:30:11	Sukurta.	
2020-10-30 11:47:15	Duomenys įkelti.	
2020-10-30 11:47:21	Duomenys pateikti.	
2020-10-30 11:47:30	Tikrintojų sąrašas sukurtas.	
2020-10-30 12:06:54	Jonavos vandenys, UAB - Jonavos r. sav. (naudotojas Violeta Tarosienė) sutikta.	
2020-11-03 08:25:46	ESO, AB - Kauno regionas TOPO (naudotojas Rita Jokubavičiūtė) sutikta.	
2020-11-03 08:35:18	Jonavos rajono savivaldybės administracija - Žemės ūkio skyrius (naudotojas Mindaugas Gritenas) sutikta.	
2020-11-13 11:18:11	Grąžintas taisymui	Grąžintas taisymui su pastabomis iš Jonavos rajono savivaldybės administracija - Architektūros ir urbanistikos skyrius organizacijos darbuotojo Eglė Galimovienė
2020-11-09 12:58:55	Telia Lietuva, AB - Jonavos r. sav. (naudotojas Linas Barzda) sutikta.	
2020-11-16 18:59:45	Duomenys įkelti.	
2020-11-16 18:59:54	Duomenys pateikti.	
2020-11-30 09:16:40	Jonavos rajono savivaldybės administracija - Architektūros ir urbanistikos skyrius (naudotojas Eglė Galimovienė) sutikta.	
2020-11-30 09:16:49	Derintojų sąrašas sukurtas.	
2020-12-01 10:05:03	Jonavos rajono savivaldybės administracija (naudotojas Eglė Galimovienė) sutikta.	
2020-12-01 10:05:03	Suteiktas unikalus numeris 46:20:1106	
2020-12-01 10:05:03	Priimtas į TOPD	

© 2020 - VĮ GIS-Centras

Lapkričio 5 dieną vyko nuotolinis TIIIS seminaras. Kas nedalyvavo, kviečiame peržiūrėti video įrašą:
* Geodezininkai nuoroda į video įrašą.
* Erdvinių duomenų tvarkytojai (savivaldybių ir inžinerinius tinklus eksploatuojančių įmonių atstovai) nuoroda į video įrašą.
* Seminaro medžiaga (skaidrės pdf formatu): parsisiųsti.

Paraiškos peržiūra

Paraiškos Nr.	232527
Paraiškos pavadinimas	13-LT1-DPS3(3D.)Jonavos raj.,Gaižiūnai-Mimainiai
Paraiškos adresas	Jonavos g. 7, Kaunas
Geodezininko atstovaujama įmonė	
Įmonės numeris	234004210
Būklė	Suteiktas numeris: 46:20:1105
Plano tipas	Topografinis planas
Topografinio plano potipis	Prieš statybas
Statytojas	UAB "Kelprojektas"
Galimybė atsisiųsti didesnę nei 3 ha teritoriją	☑
TOPD Savivaldybės duomenys	Atsisiųsti
SEDR DWG brėžinys (beta versija)	Atsisiųsti
Telia Lietuva, AB - Jonavos r. sav.	Institucija duomenų nepateikė per 5 d.d.
Jonavos vandenys, UAB - Jonavos r. sav.	Institucija duomenų nepateikė per 5 d.d.
Jonavos r. sav. - Žemės ūkio skyrius	Institucija duomenų nepateikė per 5 d.d.
Jonavos r. sav. - Architektūros ir urbanistikos skyrius	1627.rar
ESO, AB - Kauno regionas TOPO	Duomenų nėra

Peržiūrėti teritoriją Atgal į sąrašą

Duomenys

Duomenų Nr.	Failo pavadinimas	Statusas	Veiksmai
323667	13-LT1-DPS3(3d.)Jonavos raj.Gaižūnai-Mimainiai.dwg	Neaktyvus	
331022	13-LT1-DPS3(3d.)Jonavos raj.Gaižūnai-Mimainiai.dwg	Aktyvus	

Derinančių institucijų pasirašyto brėžinio kopija

Kopijos Nr.	Failo pavadinimas	Sukūrimo data	Veiksmai
Įkelti brėžinio kopiją			

Galima įkelti tik .pdf failus.

Sprendimai

Sprendimo Nr.	Sprendimą atliekanti organizacija	Teritorija	Būklė	Sukūrimo data	Automatinio sutik data
1034525	ESO, AB	Kauno regionas TOPO	Sutikta	2020-10-30 11:48:48	2020-11-13 11:48
1034526	Jonavos rajono savivaldybės administracija	Architektūros ir urbanistikos skyrius	Atmesta	2020-10-30 11:48:48	2020-11-13 11:48
1034527	Jonavos rajono savivaldybės administracija	Žemės ūkio skyrius	Sutikta	2020-10-30 11:48:48	2020-11-13 11:48
1034528	Jonavos vandenys, UAB	Jonavos r. sav.	Sutikta	2020-10-30 11:48:48	2020-11-13 11:48
1034529	Telia Lietuva, AB	Jonavos r. sav.	Sutikta	2020-10-30 11:48:48	2020-11-13 11:48
1059545	Jonavos rajono savivaldybės administracija	Architektūros ir urbanistikos skyrius	Sutikta	2020-11-16 18:30:21	2020-11-30 18:30
1081556	Jonavos rajono savivaldybės administracija		Sutikta	2020-11-30 09:14:24	2020-12-02 09:14

Įvykiai

Įvykio Data	Įvykio Pavadinimas	Įvykio informacija

2020-10-13 15:31:12	Sukurta.	
2020-10-30 11:48:30	Duomenys įkelti.	
2020-10-30 11:48:39	Duomenys pateikti.	
2020-10-30 11:48:48	Tikrintojų sąrašas sukurtas.	
2020-10-30 12:07:25	Jonavos vandenys, UAB - Jonavos r. sav. (naudotojas Violeta Tarosienė) sutikta.	
2020-11-03 08:28:29	ESO, AB - Kauno regionas TOPO (naudotojas Rita Jokubavičiūtė) sutikta.	
2020-11-03 08:36:46	Jonavos rajono savivaldybės administracija - Žemės ūkio skyrius (naudotojas Mindaugas Gritenas) sutikta.	
2020-11-09 13:00:20	Telia Lietuva, AB - Jonavos r. sav. (naudotojas Linas Barzda) sutikta.	
2020-11-13 11:18:34	Grąžintas taisymui	Grąžintas taisymui su pastabomis iš Jonavos rajono savivaldybės administracija - Architektūros ir urbanistikos skyrius organizacijos darbuotojo Eglė Galimovienė
2020-11-16 18:30:16	Duomenys įkelti.	
2020-11-16 18:30:21	Duomenys pateikti.	
2020-11-30 09:14:22	Jonavos rajono savivaldybės administracija - Architektūros ir urbanistikos skyrius (naudotojas Eglė Galimovienė) sutikta.	
2020-11-30 09:14:24	Derintojų sąrašas sukurtas.	
2020-12-01 10:04:57	Jonavos rajono savivaldybės administracija (naudotojas Eglė Galimovienė) sutikta.	
2020-12-01 10:04:57	Suteiktas unikalus numeris 46:20:1105	
2020-12-01 10:04:57	Priimtas į TOPD	

© 2020 - VĮ GIS-Centras

Lapkričio 5 dieną vyko nuotolinis TIIIS seminaras. Kas nedalyvavo, kviečiame peržiūrėti video įrašą:
* Geodezininkai nuoroda į video įrašą.
* Erdvinių duomenų tvarkytojai (savivaldybių ir inžinerinius tinklus eksploatuojančių įmonių atstovai) nuoroda į video įrašą.
* Seminaro medžiaga (skaidrės pdf formatu): parsisiųsti.

Paraiškos peržiūra

Paraiškos Nr.	232529
Paraiškos pavadinimas	14-LT1-DPS3(3D.)Jonavos raj.,Gaižiūnai-Mimainiai
Paraiškos adresas	Jonavos g. 7, Kaunas
Geodezininko atstovaujama įmonė	
Įmonės numeris	234004210
Būklė	Suteiktas numeris: 46:20:1025
Plano tipas	Topografinis planas
Topografinio plano potipis	Prieš statybas
Statytojas	UAB "Kelprojektas"
Galimybė atsisiųsti didesnę nei 3 ha teritoriją	☑
TOPD Savivaldybės duomenys	Atsisiųsti
SEDR DWG brėžinys (beta versija)	Atsisiųsti
Telia Lietuva, AB - Jonavos r. sav.	Institucija duomenų nepateikė per 5 d.d.
Jonavos vandenys, UAB - Jonavos r. sav.	Institucija duomenų nepateikė per 5 d.d.
Jonavos r. sav. - Žemės ūkio skyrius	Institucija duomenų nepateikė per 5 d.d.
Jonavos r. sav. - Architektūros ir urbanistikos skyrius	1630.rar
ESO, AB - Kauno regionas TOPO	Duomenų nėra

Peržiūrėti teritoriją Atgal į sąrašą

Duomenys

Duomenų Nr.	Failo pavadinimas	Statusas	Veiksmai
323673	14LT1-DPS3(3d.)Jonavos raj.Gaižūnai-Mimainiai.dwg	Aktyvus	

Derinančių institucijų pasirašyto brėžinio kopija

Kopijos Nr.	Failo pavadinimas	Sukūrimo data	Veiksmai

Įkelti brėžinio kopiją

Galima įkelti tik .pdf failus.

Sprendimai

Sprendimo Nr.	Sprendimą atliekanti organizacija	Teritorija	Būklė	Sukūrimo data	Automatinio sutik data
1034552	ESO, AB	Kauno regionas TOPO	Sutikta	2020-10-30 11:52:46	2020-11-13 11:52
1034553	Jonavos rajono savivaldybės administracija	Architektūros ir urbanistikos skyrius	Sutikta	2020-10-30 11:52:46	2020-11-13 11:52
1034554	Jonavos rajono savivaldybės administracija	Žemės ūkio skyrius	Sutikta	2020-10-30 11:52:46	2020-11-13 11:52
1034556	Telia Lietuva, AB	Jonavos r. sav.	Sutikta	2020-10-30 11:52:46	2020-11-13 11:52
1034555	Jonavos vandenys, UAB	Jonavos r. sav.	Sutikta	2020-10-30 11:52:46	2020-11-13 11:52
1055277	Jonavos rajono savivaldybės administracija		Sutikta	2020-11-13 09:25:00	2020-11-17 09:25

Įvykiai

Įvykio Data	Įvykio Pavadinimas	Įvykio informacija
2020-10-13 15:31:58	Sukurta.	
2020-10-30 11:52:30	Duomenys įkelti.	

2020-10-30 11:52:37	Duomenys pateikti.
2020-10-30 11:52:46	Tikrintojų sąrašas sukurtas.
2020-10-30 12:09:24	Jonavos vandenys, UAB - Jonavos r. sav. (naudotojas Violeta Tarosienė) sutikta.
2020-11-03 07:51:15	ESO, AB - Kauno regionas TOPO (naudotojas Lina Buchienė) sutikta.
2020-11-03 08:40:21	Jonavos rajono savivaldybės administracija - Žemės ūkio skyrius (naudotojas Mindaugas Gritenas) sutikta.
2020-11-09 13:03:29	Telia Lietuva, AB - Jonavos r. sav. (naudotojas Linas Barzda) sutikta.
2020-11-13 09:24:57	Jonavos rajono savivaldybės administracija - Architektūros ir urbanistikos skyrius (naudotojas Eglė Galimovienė) sutikta.
2020-11-13 09:25:00	Derintojų sąrašas sukurtas.
2020-11-17 08:12:40	Jonavos rajono savivaldybės administracija (naudotojas Eglė Galimovienė) sutikta.
2020-11-17 08:12:40	Suteiktas unikalus numeris 46:20:1025
2020-11-17 08:12:40	Priimtas į TOPD

© 2020 - VĮ GIS-Centras

Lapkričio 5 dieną vyko nuotolinis TIIIS seminaras. Kas nedalyvavo, kviečiame peržiūrėti video įrašą:
* Geodezininkai nuoroda į video įrašą.
* Erdvinių duomenų tvarkytojai (savivaldybių ir inžinerinius tinklus eksploatuojančių įmonių atstovai) nuoroda į video įrašą.
* Seminaro medžiaga (skaidrės pdf formatu): parsisiųsti.

Paraiškos peržiūra

Paraiškos Nr.	232530
Paraiškos pavadinimas	15-LT1-DPS3(3D.)Jonavos raj.,Gaižiūnai-Mimainiai
Paraiškos adresas	Jonavos g. 7, Kaunas
Geodezininko atstovaujama įmonė	
Įmonės numeris	234004210
Būklė	Suteiktas numeris: 46:20:1026
Plano tipas	Topografinis planas
Topografinio plano potipis	Prieš statybas
Statytojas	UAB "Kelprojektas"
Galimybė atsisiųsti didesnę nei 3 ha teritoriją	☑
TOPD Savivaldybės duomenys	Atsisiųsti
SEDR DWG brėžinys (beta versija)	Atsisiųsti
Telia Lietuva, AB - Jonavos r. sav.	Institucija duomenų nepateikė per 5 d.d.
Jonavos vandenys, UAB - Jonavos r. sav.	Institucija duomenų nepateikė per 5 d.d.
Jonavos r. sav. - Žemės ūkio skyrius	Institucija duomenų nepateikė per 5 d.d.
Jonavos r. sav. - Architektūros ir urbanistikos skyrius	1630.rar
ESO, AB - Kauno regionas TOPO	Duomenų nėra

Peržiūrėti teritoriją Atgal į sąrašą

Duomenys

Duomenų Nr.	Failo pavadinimas	Statusas	Veiksmai
323674	15-LT1-DPS3(3d.)Jonavos raj.Gaižūnai-Mimainiai.dwg	Aktyvus	

Derinančių institucijų pasirašyto brėžinio kopija

Kopijos Nr.	Failo pavadinimas	Sukūrimo data	Veiksmai

Įkelti brėžinio kopiją

Galima įkelti tik .pdf failus.

Sprendimai

Sprendimo Nr.	Sprendimą atliekanti organizacija	Teritorija	Būklė	Sukūrimo data	Automatinio sutik data
1034559	ESO, AB	Kauno regionas TOPO	Sutikta	2020-10-30 11:53:37	2020-11-13 11:53
1034561	Jonavos rajono savivaldybės administracija	Žemės ūkio skyrius	Sutikta	2020-10-30 11:53:37	2020-11-13 11:53
1034560	Jonavos rajono savivaldybės administracija	Architektūros ir urbanistikos skyrius	Sutikta	2020-10-30 11:53:37	2020-11-13 11:53
1034563	Telia Lietuva, AB	Jonavos r. sav.	Sutikta	2020-10-30 11:53:37	2020-11-13 11:53
1034562	Jonavos vandenys, UAB	Jonavos r. sav.	Sutikta	2020-10-30 11:53:37	2020-11-13 11:53
1055278	Jonavos rajono savivaldybės administracija		Sutikta	2020-11-13 09:25:07	2020-11-17 09:25

Įvykiai

Įvykio Data	Įvykio Pavadinimas	Įvykio informacija
2020-10-13 15:33:22	Sukurta.	
2020-10-30 11:53:23	Duomenys įkelti.	

2020-10-30 11:53:29	Duomenys pateikti.
2020-10-30 11:53:37	Tikrintojų sąrašas sukurtas.
2020-10-30 12:10:45	Jonavos vandenys, UAB - Jonavos r. sav. (naudotojas Violeta Tarosienė) sutikta.
2020-11-03 07:52:26	ESO, AB - Kauno regionas TOPO (naudotojas Lina Buchienė) sutikta.
2020-11-03 08:41:18	Jonavos rajono savivaldybės administracija - Žemės ūkio skyrius (naudotojas Mindaugas Gritenas) sutikta.
2020-11-13 09:25:05	Jonavos rajono savivaldybės administracija - Architektūros ir urbanistikos skyrius (naudotojas Eglė Galimovienė) sutikta.
2020-11-13 09:25:07	Derintojų sąrašas sukurtas.
2020-11-09 13:03:40	Telia Lietuva, AB - Jonavos r. sav. (naudotojas Linas Barzda) sutikta.
2020-11-17 08:12:47	Jonavos rajono savivaldybės administracija (naudotojas Eglė Galimovienė) sutikta.
2020-11-17 08:12:47	Suteiktas unikalus numeris 46:20:1026
2020-11-17 08:12:47	Priimtas į TOPD

© 2020 - VĮ GIS-Centras

Lapkričio 5 dieną vyko nuotolinis TIIIS seminaras. Kas nedalyvavo, kviečiame peržiūrėti video įrašą:
* Geodezininkai nuoroda į video įrašą.
* Erdvinių duomenų tvarkytojai (savivaldybių ir inžinerinius tinklus eksploatuojančių įmonių atstovai) nuoroda į video įrašą.
* Seminaro medžiaga (skaidrės pdf formatu): parsisiųsti.

Paraiškos peržiūra

Paraiškos Nr.	232533
Paraiškos pavadinimas	16-LT1-DPS3(3D.)Jonavos raj.,Gaižiūnai-Mimainiai
Paraiškos adresas	Jonavos g. 7, Kaunas
Geodezininko atstovaujama įmonė	
Įmonės numeris	234004210
Būklė	Suteiktas numeris: 46:20:1100
Plano tipas	Topografinis planas
Topografinio plano potipis	Prieš statybas
Statytojas	UAB "Kelprojektas"
Galimybė atsisiųsti didesnę nei 3 ha teritoriją	☑
TOPD Savivaldybės duomenys	Atsisiųsti
SEDR DWG brėžinys (beta versija)	Atsisiųsti
Telia Lietuva, AB - Jonavos r. sav.	Institucija duomenų nepateikė per 5 d.d.
Jonavos vandenys, UAB - Jonavos r. sav.	Institucija duomenų nepateikė per 5 d.d.
Jonavos r. sav. - Žemės ūkio skyrius	Institucija duomenų nepateikė per 5 d.d.
Jonavos r. sav. - Architektūros ir urbanistikos skyrius	1633.rar
ESO, AB - Kauno regionas TOPO	Duomenų nėra

Peržiūrėti teritoriją Atgal į sąrašą

Duomenys

Duomenų Nr.	Failo pavadinimas	Statusas	Veiksmai
323680	16-LT1-DPS3(3d.)Jonavos raj.Gaižūnai-Mimainiai.dwg	Neaktyvus	
330983	16-LT1-DPS3(3d.)Jonavos raj.Gaižūnai-Mimainiai.dwg	Aktyvus	

Derinančių institucijų pasirašyto brėžinio kopija

Kopijos Nr.	Failo pavadinimas	Sukūrimo data	Veiksmai

Įkelti brėžinio kopiją

Galima įkelti tik .pdf failus.

Sprendimai

Sprendimo Nr.	Sprendimą atliekanti organizacija	Teritorija	Būklė	Sukūrimo data	Automatinio sutik data
1034578	ESO, AB	Kauno regionas TOPO	Sutikta	2020-10-30 11:59:34	2020-11-13 11:59
1034580	Jonavos rajono savivaldybės administracija	Žemės ūkio skyrius	Sutikta	2020-10-30 11:59:34	2020-11-13 11:59
1034579	Jonavos rajono savivaldybės administracija	Architektūros ir urbanistikos skyrius	Atmesta	2020-10-30 11:59:34	2020-11-13 11:59
1034581	Jonavos vandenys, UAB	Jonavos r. sav.	Sutikta	2020-10-30 11:59:34	2020-11-13 11:59
1034582	Telia Lietuva, AB	Jonavos r. sav.	Sutikta	2020-10-30 11:59:34	2020-11-13 11:59
1059420	Jonavos rajono savivaldybės administracija	Architektūros ir urbanistikos skyrius	Sutikta	2020-11-16 17:33:27	2020-11-30 17:33
1081487	Jonavos rajono savivaldybės administracija		Sutikta	2020-11-30 08:53:22	2020-12-02 08:53

Įvykiai

Įvykio Data	Įvykio Pavadinimas	Įvykio informacija

2020-10-13 15:35:50	Sukurta.	
2020-10-13 15:36:35	Prašymas dėl leidimo atsisiųsti didesnę nei 3 ha teritoriją - išsiųstas	
2020-10-30 11:59:11	Duomenys įkelti.	
2020-10-14 07:26:33	Suteiktas leidimas atsisųsti didesnę nei 3 ha teritoriją	
2020-10-30 11:59:25	Duomenys pateikti.	
2020-10-30 11:59:34	Tikrintojų sąrašas sukurtas.	
2020-10-30 12:24:32	Jonavos vandenys, UAB - Jonavos r. sav. (naudotojas Violeta Tarosienė) sutikta.	
2020-11-03 07:51:18	ESO, AB - Kauno regionas TOPO (naudotojas Birutė Paužienė) sutikta.	
2020-11-03 08:46:09	Jonavos rajono savivaldybės administracija - Žemės ūkio skyrius (naudotojas Mindaugas Gritenas) sutikta.	
2020-11-13 11:18:50	Grąžintas taisymui	Grąžintas taisymui su pastabomis iš Jonavos rajono savivaldybės administracija - Architektūros ir urbanistikos skyrius organizacijos darbuotojo Eglė Galimovienė
2020-11-16 17:33:20	Duomenys įkelti.	
2020-11-16 17:33:27	Duomenys pateikti.	
2020-11-09 13:03:48	Telia Lietuva, AB - Jonavos r. sav. (naudotojas Linas Barzda) sutikta.	
2020-11-30 08:53:20	Jonavos rajono savivaldybės administracija - Architektūros ir urbanistikos skyrius (naudotojas Eglė Galimovienė) sutikta.	
2020-11-30 08:53:22	Derintojų sąrašas sukurtas.	
2020-11-30 16:09:10	Jonavos rajono savivaldybės administracija (naudotojas Eglė Galimovienė) sutikta.	
2020-11-30 16:09:10	Suteiktas unikalus numeris 46:20:1100	
2020-11-30 16:09:10	Priimtas į TOPD	

© 2020 - VĮ GIS-Centras

Lapkričio 5 dieną vyko nuotolinis TIIIS seminaras. Kas nedalyvavo, kviečiame peržiūrėti video įrašą:
* Geodezininkai nuoroda į video įrašą.
* Erdvinių duomenų tvarkytojai (savivaldybių ir inžinerinius tinklus eksploatuojančių įmonių atstovai) nuoroda į video įrašą.
* Seminaro medžiaga (skaidrės pdf formatu): parsisiųsti.

Paraiškos peržiūra

Paraiškos Nr.	232535
Paraiškos pavadinimas	17-LT1-DPS3(3D.)Jonavos raj.,Mimainiai
Paraiškos adresas	Jonavos g. 7, Kaunas
Geodezininko atstovaujama įmonė	
Įmonės numeris	234004210
Būklė	Suteiktas numeris: 46:20:1027
Plano tipas	Topografinis planas
Topografinio plano potipis	Prieš statybas
Statytojas	UAB "Kelprojektas"
Galimybė atsisiųsti didesnę nei 3 ha teritoriją	☑
TOPD Savivaldybės duomenys	Atsisiųsti
SEDR DWG brėžinys (beta versija)	Atsisiųsti
Telia Lietuva, AB - Jonavos r. sav.	Institucija duomenų nepateikė per 5 d.d.
Jonavos vandenys, UAB - Jonavos r. sav.	Institucija duomenų nepateikė per 5 d.d.
Jonavos r. sav. - Žemės ūkio skyrius	Institucija duomenų nepateikė per 5 d.d.
Jonavos r. sav. - Architektūros ir urbanistikos skyrius	1635.rar
ESO, AB - Kauno regionas TOPO	Duomenų nėra

Peržiūrėti teritoriją Atgal į sąrašą

Duomenys

Duomenų Nr.	Failo pavadinimas	Statusas	Veiksmai
323681	17-LT1-DPS3(3d.)Jonavos raj., Mimainiai.dwg	Aktyvus	

Derinančių institucijų pasirašyto brėžinio kopija

Kopijos Nr.	Failo pavadinimas	Sukūrimo data	Veiksmai

Įkelti brėžinio kopiją

Galima įkelti tik .pdf failus.

Sprendimai

Sprendimo Nr.	Sprendimą atliekanti organizacija	Teritorija	Būklė	Sukūrimo data	Automatinio sutik data
1034583	ESO, AB	Kauno regionas TOPO	Sutikta	2020-10-30 12:00:37	2020-11-13 12:00
1034585	Jonavos rajono savivaldybės administracija	Žemės ūkio skyrius	Sutikta	2020-10-30 12:00:37	2020-11-13 12:00
1034584	Jonavos rajono savivaldybės administracija	Architektūros ir urbanistikos skyrius	Sutikta	2020-10-30 12:00:37	2020-11-13 12:00
1034586	Jonavos vandenys, UAB	Jonavos r. sav.	Sutikta	2020-10-30 12:00:37	2020-11-13 12:00
1034587	Telia Lietuva, AB	Jonavos r. sav.	Sutikta	2020-10-30 12:00:37	2020-11-13 12:00
1055279	Jonavos rajono savivaldybės administracija		Sutikta	2020-11-13 09:25:16	2020-11-17 09:25

Įvykiai

Įvykio Data	Įvykio Pavadinimas	Įvykio informacija
2020-10-13 15:37:19	Sukurta.	
2020-10-30 12:00:23	Duomenys įkelti.	
2020-10-30 12:00:29	Duomenys pateikti.	

2020-10-30 12:00:37	Tikrintojų sąrašas sukurtas.
2020-10-30 12:25:02	Jonavos vandenys, UAB - Jonavos r. sav. (naudotojas Violeta Tarosienė) sutikta.
2020-11-03 07:52:32	ESO, AB - Kauno regionas TOPO (naudotojas Birutė Paužienė) sutikta.
2020-11-03 09:27:39	Jonavos rajono savivaldybės administracija - Žemės ūkio skyrius (naudotojas Mindaugas Gritenas) sutikta.
2020-11-13 09:25:14	Jonavos rajono savivaldybės administracija - Architektūros ir urbanistikos skyrius (naudotojas Eglė Galimovienė) sutikta.
2020-11-13 09:25:16	Derintojų sąrašas sukurtas.
2020-11-17 08:13:03	Jonavos rajono savivaldybės administracija (naudotojas Eglė Galimovienė) sutikta.
2020-11-17 08:13:03	Suteiktas unikalus numeris 46:20:1027
2020-11-17 08:13:03	Priimtas į TOPD
2020-11-09 13:03:56	Telia Lietuva, AB - Jonavos r. sav. (naudotojas Linas Barzda) sutikta.

© 2020 - VĮ GIS-Centras

Lapkričio 5 dieną vyko nuotolinis TIIIS seminaras. Kas nedalyvavo, kviečiame peržiūrėti video įrašą:
* Geodezininkai nuoroda į video įrašą.
* Erdvinių duomenų tvarkytojai (savivaldybių ir inžinerinius tinklus eksploatuojančių įmonių atstovai) nuoroda į video įrašą.
* Seminaro medžiaga (skaidrės pdf formatu): parsisiųsti.

Paraiškos peržiūra

Paraiškos Nr.	232536
Paraiškos pavadinimas	18-LT1-DPS3(3D.)Jonavos raj.,Mimainiai
Paraiškos adresas	Jonavos g. 7, Kaunas
Geodezininko atstovaujama įmonė	
Įmonės numeris	234004210
Būklė	Suteiktas numeris: 46:20:1104
Plano tipas	Topografinis planas
Topografinio plano potipis	Prieš statybas
Statytojas	UAB "Kelprojektas"
Galimybė atsisiųsti didesnę nei 3 ha teritoriją	☑
TOPD Savivaldybės duomenys	Atsisiųsti
SEDR DWG brėžinys (beta versija)	Atsisiųsti
Telia Lietuva, AB - Jonavos r. sav.	Institucija duomenų nepateikė per 5 d.d.
Jonavos vandenys, UAB - Jonavos r. sav.	Institucija duomenų nepateikė per 5 d.d.
Jonavos r. sav. - Žemės ūkio skyrius	Institucija duomenų nepateikė per 5 d.d.
Jonavos r. sav. - Architektūros ir urbanistikos skyrius	1636.rar
ESO, AB - Kauno regionas TOPO	Duomenų nėra

Peržiūrėti teritoriją Atgal į sąrašą

Duomenys

Duomenų Nr.	Failo pavadinimas	Statusas	Veiksmai
323683	18-LT1-DPS3(3d.)Jonavos raj., Mimainiai.dwg	Neaktyvus	
331017	18-LT1-DPS3(3d.)Jonavos raj., Mimainiai.dwg	Aktyvus	

Derinančių institucijų pasirašyto brėžinio kopija

Kopijos Nr.	Failo pavadinimas	Sukūrimo data	Veiksmai
Įkelti brėžinio kopiją			

Galima įkelti tik .pdf failus.

Sprendimai

Sprendimo Nr.	Sprendimą atliekanti organizacija	Teritorija	Būklė	Sukūrimo data	Automatinio sutik data
1034593	ESO, AB	Kauno regionas TOPO	Sutikta	2020-10-30 12:02:48	2020-11-13 12:02
1034594	Jonavos rajono savivaldybės administracija	Architektūros ir urbanistikos skyrius	Atmesta	2020-10-30 12:02:48	2020-11-13 12:02
1034595	Jonavos rajono savivaldybės administracija	Žemės ūkio skyrius	Sutikta	2020-10-30 12:02:48	2020-11-13 12:02
1034596	Jonavos vandenys, UAB	Jonavos r. sav.	Sutikta	2020-10-30 12:02:48	2020-11-13 12:02
1034597	Telia Lietuva, AB	Jonavos r. sav.	Sutikta	2020-10-30 12:02:48	2020-11-13 12:02
1059529	Jonavos rajono savivaldybės administracija	Architektūros ir urbanistikos skyrius	Sutikta	2020-11-16 18:21:49	2020-11-30 18:21
1081547	Jonavos rajono savivaldybės administracija		Sutikta	2020-11-30 09:12:47	2020-12-02 09:12

Įvykiai

Įvykio Data	Įvykio Pavadinimas	Įvykio informacija
2020-10-13 15:38:45	Sukurta.	

2020-10-13 15:39:54	Prašymas dėl leidimo atsisiųsti didesnę nei 3 ha teritoriją - išsiųstas	
2020-10-14 07:26:18	Suteiktas leidimas atsisųsti didesnę nei 3 ha teritoriją	
2020-10-30 12:02:34	Duomenys įkelti.	
2020-10-30 12:02:40	Duomenys pateikti.	
2020-10-30 12:02:48	Tikrintojų sąrašas sukurtas.	
2020-10-30 12:25:28	Jonavos vandenys, UAB - Jonavos r. sav. (naudotojas Violeta Tarosienė) sutikta.	
2020-11-13 11:20:04	Grąžintas taisymui	Grąžintas taisymui su pastabomis iš Jonavos rajono savivaldybės administracija - Architektūros ir urbanistikos skyrius organizacijos darbuotojo Eglė Galimovienė
2020-11-09 13:08:34	Telia Lietuva, AB - Jonavos r. sav. (naudotojas Linas Barzda) sutikta.	
2020-11-03 07:54:21	ESO, AB - Kauno regionas TOPO (naudotojas Birutė Paužienė) sutikta.	
2020-11-03 09:29:27	Jonavos rajono savivaldybės administracija - Žemės ūkio skyrius (naudotojas Mindaugas Gritenas) sutikta.	
2020-11-16 18:21:42	Duomenys įkelti.	
2020-11-16 18:21:49	Duomenys pateikti.	
2020-11-30 09:12:15	Jonavos rajono savivaldybės administracija - Architektūros ir urbanistikos skyrius (naudotojas Eglė Galimovienė) sutikta.	
2020-11-30 09:12:47	Derintojų sąrašas sukurtas.	
2020-12-01 10:04:49	Jonavos rajono savivaldybės administracija (naudotojas Eglė Galimovienė) sutikta.	
2020-12-01 10:04:50	Suteiktas unikalus numeris 46:20:1104	
2020-12-01 10:04:50	Priimtas į TOPD	

© 2020 - VĮ GIS-Centras

Lapkričio 5 dieną vyko nuotolinis TIIIS seminaras. Kas nedalyvavo, kviečiame peržiūrėti video įrašą:
* Geodezininkai nuoroda į video įrašą.
* Erdvinių duomenų tvarkytojai (savivaldybių ir inžinerinius tinklus eksploatuojančių įmonių atstovai) nuoroda į video įrašą.
* Seminaro medžiaga (skaidrės pdf formatu): parsisiųsti.

Paraiškos peržiūra

Paraiškos Nr.	232538
Paraiškos pavadinimas	19-LT1-DPS3(3D.)Jonavos raj.,Mimainiai
Paraiškos adresas	Jonavos g. 7, Kaunas
Geodezininko atstovaujama įmonė	
Įmonės numeris	234004210
Būklė	Suteiktas numeris: 46:20:1028
Plano tipas	Topografinis planas
Topografinio plano potipis	Prieš statybas
Statytojas	UAB "Kelprojektas"
Galimybė atsisiųsti didesnę nei 3 ha teritoriją	☑
TOPD Savivaldybės duomenys	Atsisiųsti
SEDR DWG brėžinys (beta versija)	Atsisiųsti
Telia Lietuva, AB - Jonavos r. sav.	Institucija duomenų nepateikė per 5 d.d.
Jonavos vandenys, UAB - Jonavos r. sav.	Institucija duomenų nepateikė per 5 d.d.
Jonavos r. sav. - Žemės ūkio skyrius	Institucija duomenų nepateikė per 5 d.d.
Jonavos r. sav. - Architektūros ir urbanistikos skyrius	0648.rar
ESO, AB - Kauno regionas TOPO	Duomenų nėra

Peržiūrėti teritoriją Atgal į sąrašą

Duomenys

Duomenų Nr.	Failo pavadinimas	Statusas	Veiksmai
323685	19-LT1-DPS3(3d.)Jonavos raj., Mimainiai.dwg	Aktyvus	

Derinančių institucijų pasirašyto brėžinio kopija

Kopijos Nr.	Failo pavadinimas	Sukūrimo data	Veiksmai

Įkelti brėžinio kopiją

Galima įkelti tik .pdf failus.

Sprendimai

Sprendimo Nr.	Sprendimą atliekanti organizacija	Teritorija	Būklė	Sukūrimo data	Automatinio sutik data
1034601	ESO, AB	Kauno regionas TOPO	Sutikta	2020-10-30 12:03:51	2020-11-13 12:03
1034602	Jonavos rajono savivaldybės administracija	Architektūros ir urbanistikos skyrius	Sutikta	2020-10-30 12:03:51	2020-11-13 12:03
1034603	Jonavos rajono savivaldybės administracija	Žemės ūkio skyrius	Sutikta	2020-10-30 12:03:51	2020-11-13 12:03
1034604	Jonavos vandenys, UAB	Jonavos r. sav.	Sutikta	2020-10-30 12:03:51	2020-11-13 12:03
1034605	Telia Lietuva, AB	Jonavos r. sav.	Sutikta	2020-10-30 12:03:51	2020-11-13 12:03
1055280	Jonavos rajono savivaldybės administracija		Sutikta	2020-11-13 09:25:27	2020-11-17 09:25

Įvykiai

Įvykio Data	Įvykio Pavadinimas	Įvykio informacija
2020-10-13 15:40:30	Sukurta.	
2020-10-30 12:03:26	Duomenys įkelti.	
2020-10-30 12:03:42	Duomenys pateikti.	

2020-10-30 12:03:51	Tikrintojų sąrašas sukurtas.
2020-10-30 12:25:50	Jonavos vandenys, UAB - Jonavos r. sav. (naudotojas Violeta Tarosienė) sutikta.
2020-11-03 07:52:58	ESO, AB - Kauno regionas TOPO (naudotojas Žydrūnė Lisauskaitė) sutikta.
2020-11-03 09:30:47	Jonavos rajono savivaldybės administracija - Žemės ūkio skyrius (naudotojas Mindaugas Gritenas) sutikta.
2020-11-13 09:25:25	Jonavos rajono savivaldybės administracija - Architektūros ir urbanistikos skyrius (naudotojas Eglė Galimovienė) sutikta.
2020-11-13 09:25:27	Derintojų sąrašas sukurtas.
2020-11-09 13:08:43	Telia Lietuva, AB - Jonavos r. sav. (naudotojas Linas Barzda) sutikta.
2020-11-17 08:13:11	Jonavos rajono savivaldybės administracija (naudotojas Eglė Galimovienė) sutikta.
2020-11-17 08:13:11	Suteiktas unikalus numeris 46:20:1028
2020-11-17 08:13:11	Priimtas į TOPD

© 2020 - VĮ GIS-Centras

Lapkričio 5 dieną vyko nuotolinis TIIIS seminaras. Kas nedalyvavo, kviečiame peržiūrėti video įrašą:
* Geodezininkai nuoroda į video įrašą.
* Erdvinių duomenų tvarkytojai (savivaldybių ir inžinerinius tinklus eksploatuojančių įmonių atstovai) nuoroda į video įrašą.
* Seminaro medžiaga (skaidrės pdf formatu): parsisiųsti.

Paraiškos peržiūra

Paraiškos Nr.	232502
Paraiškos pavadinimas	2-LT1-DPS3(3D.)Jonavos raj., Garniškiai
Paraiškos adresas	Jonavos g. 7, Kaunas
Geodezininko atstovaujama įmonė	
Įmonės numeris	234004210
Būklė	Suteiktas numeris: 46:20:1015
Plano tipas	Topografinis planas
Topografinio plano potipis	Prieš statybas
Statytojas	UAB "Kelprojektas"
Galimybė atsisiųsti didesnę nei 3 ha teritoriją	☑
TOPD Savivaldybės duomenys	Atsisiųsti
SEDR DWG brėžinys (beta versija)	Atsisiųsti
Telia Lietuva, AB - Jonavos r. sav.	Institucija duomenų nepateikė per 5 d.d.
Jonavos vandenys, UAB - Jonavos r. sav.	Institucija duomenų nepateikė per 5 d.d.
Jonavos r. sav. - Žemės ūkio skyrius	Institucija duomenų nepateikė per 5 d.d.
Jonavos r. sav. - Architektūros ir urbanistikos skyrius	1608.rar
ESO, AB - Kauno regionas TOPO	Duomenų nėra

Peržiūrėti teritoriją Atgal į sąrašą

Duomenys

Duomenų Nr.	Failo pavadinimas	Statusas	Veiksmai
323516	2-LT1-DPS3(3d.)Jonavos raj.-Garniškiai.dwg	Aktyvus	

Derinančių institucijų pasirašyto brėžinio kopija

Kopijos Nr.	Failo pavadinimas	Sukūrimo data	Veiksmai

Įkelti brėžinio kopiją

Galima įkelti tik .pdf failus.

Sprendimai

Sprendimo Nr.	Sprendimą atliekanti organizacija	Teritorija	Būklė	Sukūrimo data	Automatinio sutik data
1033965	ESO, AB	Kauno regionas TOPO	Sutikta	2020-10-30 09:37:34	2020-11-13 09:37
1033966	Jonavos rajono savivaldybės administracija	Architektūros ir urbanistikos skyrius	Sutikta	2020-10-30 09:37:34	2020-11-13 09:37
1033967	Jonavos rajono savivaldybės administracija	Žemės ūkio skyrius	Sutikta	2020-10-30 09:37:34	2020-11-13 09:37
1033968	Jonavos vandenys, UAB	Jonavos r. sav.	Sutikta	2020-10-30 09:37:34	2020-11-13 09:37
1033969	Telia Lietuva, AB	Jonavos r. sav.	Sutikta	2020-10-30 09:37:34	2020-11-13 09:37
1055135	Jonavos rajono savivaldybės administracija		Sutikta	2020-11-13 08:41:10	2020-11-17 08:41

Įvykiai

Įvykio Data	Įvykio Pavadinimas	Įvykio informacija
2020-10-13 15:11:35	Sukurta.	
2020-10-13 15:12:27	Prašymas dėl leidimo atsisiųsti didesnę nei 3 ha teritoriją - išsiųstas	

2020-10-14 07:51:14	Suteiktas leidimas atsisųsti didesnę nei 3 ha teritoriją
2020-10-30 11:35:11	Jonavos rajono savivaldybės administracija - Žemės ūkio skyrius (naudotojas Mindaugas Gritenas) sutikta.
2020-11-03 07:10:01	ESO, AB - Kauno regionas TOPO (naudotojas Rita Jokubavičiūtė) sutikta.
2020-10-30 09:37:18	Duomenys įkelti.
2020-10-30 09:37:25	Duomenys pateikti.
2020-10-30 09:37:34	Tikrintojų sąrašas sukurtas.
2020-10-30 10:15:39	Jonavos vandenys, UAB - Jonavos r. sav. (naudotojas Violeta Tarosienė) sutikta.
2020-11-13 08:41:07	Jonavos rajono savivaldybės administracija - Architektūros ir urbanistikos skyrius (naudotojas Eglė Galimovienė) sutikta.
2020-11-13 08:41:10	Derintojų sąrašas sukurtas.
2020-11-13 08:42:03	Jonavos rajono savivaldybės administracija (naudotojas Eglė Galimovienė) sutikta.
2020-11-09 12:51:43	Telia Lietuva, AB - Jonavos r. sav. (naudotojas Linas Barzda) sutikta.
2020-11-13 08:42:04	Suteiktas unikalus numeris 46:20:1015
2020-11-13 08:42:04	Priimtas į TOPD

© 2020 - VĮ GIS-Centras

Lapkričio 5 dieną vyko nuotolinis TIIIS seminaras. Kas nedalyvavo, kviečiame peržiūrėti video įrašą:
* Geodezininkai nuoroda į video įrašą.
* Erdvinių duomenų tvarkytojai (savivaldybių ir inžinerinius tinklus eksploatuojančių įmonių atstovai) nuoroda į video įrašą.
* Seminaro medžiaga (skaidrės pdf formatu): parsisiųsti.

Paraiškos peržiūra

Paraiškos Nr.	232539
Paraiškos pavadinimas	20-LT1-DPS3(3D.)Jonavos raj.,Pasraučiai
Paraiškos adresas	Jonavos g. 7, Kaunas
Geodezininko atstovaujama įmonė	
Įmonės numeris	234004210
Būklė	Suteiktas numeris: 46:20:1029
Plano tipas	Topografinis planas
Topografinio plano potipis	Prieš statybas
Statytojas	UAB "Kelprojektas"
Galimybė atsisiųsti didesnę nei 3 ha teritoriją	☑
TOPD Savivaldybės duomenys	Atsisiųsti
SEDR DWG brėžinys (beta versija)	Atsisiųsti
Telia Lietuva, AB - Jonavos r. sav.	Institucija duomenų nepateikė per 5 d.d.
Jonavos vandenys, UAB - Jonavos r. sav.	Institucija duomenų nepateikė per 5 d.d.
Jonavos r. sav. - Žemės ūkio skyrius	Institucija duomenų nepateikė per 5 d.d.
Jonavos r. sav. - Architektūros ir urbanistikos skyrius	0649.rar
ESO, AB - Kauno regionas TOPO	Atsisiųsti

Peržiūrėti teritoriją Atgal į sąrašą

Duomenys

Duomenų Nr.	Failo pavadinimas	Statusas	Veiksmai
323688	20-LT1-DPS3(3d.)Jonavos raj., Pasraučiai.dwg	Aktyvus	

Derinančių institucijų pasirašyto brėžinio kopija

Kopijos Nr.	Failo pavadinimas	Sukūrimo data	Veiksmai

Įkelti brėžinio kopiją

Galima įkelti tik .pdf failus.

Sprendimai

Sprendimo Nr.	Sprendimą atliekanti organizacija	Teritorija	Būklė	Sukūrimo data	Automatinio sutik data
1034610	ESO, AB	Kauno regionas TOPO	Sutikta	2020-10-30 12:06:34	2020-11-13 12:06
1034612	Jonavos rajono savivaldybės administracija	Žemės ūkio skyrius	Sutikta	2020-10-30 12:06:34	2020-11-13 12:06
1034611	Jonavos rajono savivaldybės administracija	Architektūros ir urbanistikos skyrius	Sutikta	2020-10-30 12:06:34	2020-11-13 12:06
1034614	Telia Lietuva, AB	Jonavos r. sav.	Sutikta	2020-10-30 12:06:34	2020-11-13 12:06
1034613	Jonavos vandenys, UAB	Jonavos r. sav.	Sutikta	2020-10-30 12:06:34	2020-11-13 12:06
1055281	Jonavos rajono savivaldybės administracija		Sutikta	2020-11-13 09:25:41	2020-11-17 09:25

Įvykiai

Įvykio Data	Įvykio Pavadinimas	Įvykio informacija
2020-10-13 15:43:05	Sukurta.	
2020-10-30 12:06:19	Duomenys įkelti.	
2020-10-30 12:06:25	Duomenys pateikti.	

2020-10-30 12:06:34	Tikrintojų sąrašas sukurtas.
2020-10-30 12:14:23	Jonavos vandenys, UAB - Jonavos r. sav. (naudotojas Violeta Tarosienė) sutikta.
2020-11-03 07:54:03	ESO, AB - Kauno regionas TOPO (naudotojas Žydrūnė Lisauskaitė) sutikta.
2020-11-03 13:22:31	Jonavos rajono savivaldybės administracija - Žemės ūkio skyrius (naudotojas Mindaugas Gritenas) sutikta.
2020-11-09 13:08:51	Telia Lietuva, AB - Jonavos r. sav. (naudotojas Linas Barzda) sutikta.
2020-11-13 09:25:38	Jonavos rajono savivaldybės administracija - Architektūros ir urbanistikos skyrius (naudotojas Eglė Galimovienė) sutikta.
2020-11-13 09:25:41	Derintojų sąrašas sukurtas.
2020-11-17 08:13:20	Jonavos rajono savivaldybės administracija (naudotojas Eglė Galimovienė) sutikta.
2020-11-17 08:13:20	Suteiktas unikalus numeris 46:20:1029
2020-11-17 08:13:20	Priimtas į TOPD

© 2020 - VĮ GIS-Centras

Lapkričio 5 dieną vyko nuotolinis TIIIS seminaras. Kas nedalyvavo, kviečiame peržiūrėti video įrašą:
* Geodezininkai nuoroda į video įrašą.
* Erdvinių duomenų tvarkytojai (savivaldybių ir inžinerinius tinklus eksploatuojančių įmonių atstovai) nuoroda į video įrašą.
* Seminaro medžiaga (skaidrės pdf formatu): parsisiųsti.

Paraiškos peržiūra

Paraiškos Nr.	232542
Paraiškos pavadinimas	21-LT1-DPS3(3D.)Jonavos raj.,Pasraučiai
Paraiškos adresas	Jonavos g. 7, Kaunas
Geodezininko atstovaujama įmonė	
Įmonės numeris	234004210
Būklė	Suteiktas numeris: 46:20:1030
Plano tipas	Topografinis planas
Topografinio plano potipis	Prieš statybas
Statytojas	UAB "Kelprojektas"
Galimybė atsisiųsti didesnę nei 3 ha teritoriją	☑
TOPD Savivaldybės duomenys	Atsisiųsti
SEDR DWG brėžinys (beta versija)	Atsisiųsti
Telia Lietuva, AB - Jonavos r. sav.	Institucija duomenų nepateikė per 5 d.d.
Jonavos vandenys, UAB - Jonavos r. sav.	Institucija duomenų nepateikė per 5 d.d.
Jonavos r. sav. - Žemės ūkio skyrius	Institucija duomenų nepateikė per 5 d.d.
Jonavos r. sav. - Architektūros ir urbanistikos skyrius	0650.rar
ESO, AB - Kauno regionas TOPO	Duomenų nėra

Peržiūrėti teritoriją Atgal į sąrašą

Duomenys

Duomenų Nr.	Failo pavadinimas	Statusas	Veiksmai
323691	21-LT1-DPS3(3d.)Jonavos raj., Pasraučiai.dwg	Aktyvus	

Derinančių institucijų pasirašyto brėžinio kopija

Kopijos Nr.	Failo pavadinimas	Sukūrimo data	Veiksmai

Įkelti brėžinio kopiją

Galima įkelti tik .pdf failus.

Sprendimai

Sprendimo Nr.	Sprendimą atliekanti organizacija	Teritorija	Būklė	Sukūrimo data	Automatinio sutik data
1034620	ESO, AB	Kauno regionas TOPO	Sutikta	2020-10-30 12:07:32	2020-11-13 12:07
1034621	Jonavos rajono savivaldybės administracija	Architektūros ir urbanistikos skyrius	Sutikta	2020-10-30 12:07:32	2020-11-13 12:07
1034622	Jonavos rajono savivaldybės administracija	Žemės ūkio skyrius	Sutikta	2020-10-30 12:07:32	2020-11-13 12:07
1034623	Jonavos vandenys, UAB	Jonavos r. sav.	Sutikta	2020-10-30 12:07:32	2020-11-13 12:07
1034624	Telia Lietuva, AB	Jonavos r. sav.	Sutikta	2020-10-30 12:07:32	2020-11-13 12:07
1055282	Jonavos rajono savivaldybės administracija		Sutikta	2020-11-13 09:25:50	2020-11-17 09:25

Įvykiai

Įvykio Data	Įvykio Pavadinimas	Įvykio informacija
2020-10-13 15:44:06	Sukurta.	
2020-10-30 12:07:17	Duomenys įkelti.	
2020-10-30 12:07:23	Duomenys pateikti.	

2020-10-30 12:07:32	Tikrintojų sąrašas sukurtas.
2020-10-30 12:23:18	Jonavos vandenys, UAB - Jonavos r. sav. (naudotojas Violeta Tarosienė) sutikta.
2020-11-03 08:09:19	ESO, AB - Kauno regionas TOPO (naudotojas Žydrūnė Lisauskaitė) sutikta.
2020-11-03 13:23:57	Jonavos rajono savivaldybės administracija - Žemės ūkio skyrius (naudotojas Mindaugas Gritenas) sutikta.
2020-11-13 09:25:48	Jonavos rajono savivaldybės administracija - Architektūros ir urbanistikos skyrius (naudotojas Eglė Galimovienė) sutikta.
2020-11-13 09:25:50	Derintojų sąrašas sukurtas.
2020-11-09 13:09:05	Telia Lietuva, AB - Jonavos r. sav. (naudotojas Linas Barzda) sutikta.
2020-11-17 08:13:28	Jonavos rajono savivaldybės administracija (naudotojas Eglė Galimovienė) sutikta.
2020-11-17 08:13:28	Suteiktas unikalus numeris 46:20:1030
2020-11-17 08:13:28	Priimtas į TOPD

© 2020 - VĮ GIS-Centras

Lapkričio 5 dieną vyko nuotolinis TIIIS seminaras. Kas nedalyvavo, kviečiame peržiūrėti video įrašą:
* Geodezininkai nuoroda į video įrašą.
* Erdvinių duomenų tvarkytojai (savivaldybių ir inžinerinius tinklus eksploatuojančių įmonių atstovai) nuoroda į video įrašą.
* Seminaro medžiaga (skaidrės pdf formatu): parsisiųsti.

Paraiškos peržiūra

Paraiškos Nr.	232546
Paraiškos pavadinimas	22-LT1-DPS3(3D.)Jonavos raj.,Pasraučiai
Paraiškos adresas	Jonavos g. 7, Kaunas
Geodezininko atstovaujama įmonė	
Įmonės numeris	234004210
Būklė	Suteiktas numeris: 46:20:1031
Plano tipas	Topografinis planas
Topografinio plano potipis	Prieš statybas
Statytojas	UAB "Kelprojektas"
Galimybė atsisiųsti didesnę nei 3 ha teritoriją	☑
TOPD Savivaldybės duomenys	Atsisiųsti
SEDR DWG brėžinys (beta versija)	Atsisiųsti
Telia Lietuva, AB - Jonavos r. sav.	Institucija duomenų nepateikė per 5 d.d.
Jonavos vandenys, UAB - Jonavos r. sav.	Institucija duomenų nepateikė per 5 d.d.
Jonavos r. sav. - Žemės ūkio skyrius	Institucija duomenų nepateikė per 5 d.d.
Jonavos r. sav. - Architektūros ir urbanistikos skyrius	1638.rar
ESO, AB - Kauno regionas TOPO	Duomenų nėra

Peržiūrėti teritoriją Atgal į sąrašą

Duomenys

Duomenų Nr.	Failo pavadinimas	Statusas	Veiksmai
323693	22-LT1-DPS3(3d.)Jonavos raj., Pasraučiai.dwg	Aktyvus	

Derinančių institucijų pasirašyto brėžinio kopija

Kopijos Nr.	Failo pavadinimas	Sukūrimo data	Veiksmai

Įkelti brėžinio kopiją

Galima įkelti tik .pdf failus.

Sprendimai

Sprendimo Nr.	Sprendimą atliekanti organizacija	Teritorija	Būklė	Sukūrimo data	Automatinio sutikimo data
1034627	ESO, AB	Kauno regionas TOPO	Sutikta	2020-10-30 12:08:39	2020-11-13 12:08
1034629	Jonavos rajono savivaldybės administracija	Žemės ūkio skyrius	Sutikta	2020-10-30 12:08:39	2020-11-13 12:08
1034628	Jonavos rajono savivaldybės administracija	Architektūros ir urbanistikos skyrius	Sutikta	2020-10-30 12:08:39	2020-11-13 12:08
1034631	Telia Lietuva, AB	Jonavos r. sav.	Sutikta	2020-10-30 12:08:39	2020-11-13 12:08
1034630	Jonavos vandenys, UAB	Jonavos r. sav.	Sutikta	2020-10-30 12:08:39	2020-11-13 12:08
1055286	Jonavos rajono savivaldybės administracija		Sutikta	2020-11-13 09:26:05	2020-11-17 09:26

Įvykiai

Įvykio Data	Įvykio Pavadinimas	Įvykio informacija
2020-10-13 15:45:28	Sukurta.	
2020-10-30 12:08:25	Duomenys įkelti.	
2020-10-30 12:08:30	Duomenys pateikti.	

2020-10-30 12:08:39	Tikrintojų sąrašas sukurtas.
2020-10-30 12:22:06	Jonavos vandenys, UAB - Jonavos r. sav. (naudotojas Violeta Tarosienė) sutikta.
2020-11-03 07:53:47	ESO, AB - Kauno regionas TOPO (naudotojas Lina Buchienė) sutikta.
2020-11-03 13:25:13	Jonavos rajono savivaldybės administracija - Žemės ūkio skyrius (naudotojas Mindaugas Gritenas) sutikta.
2020-11-13 09:26:03	Jonavos rajono savivaldybės administracija - Architektūros ir urbanistikos skyrius (naudotojas Eglė Galimovienė) sutikta.
2020-11-13 09:26:05	Derintojų sąrašas sukurtas.
2020-11-09 13:11:06	Telia Lietuva, AB - Jonavos r. sav. (naudotojas Linas Barzda) sutikta.
2020-11-17 08:13:36	Jonavos rajono savivaldybės administracija (naudotojas Eglė Galimovienė) sutikta.
2020-11-17 08:13:37	Suteiktas unikalus numeris 46:20:1031
2020-11-17 08:13:37	Priimtas į TOPD

© 2020 - VĮ GIS-Centras

Lapkričio 5 dieną vyko nuotolinis TIIIS seminaras. Kas nedalyvavo, kviečiame peržiūrėti video įrašą:
* Geodezininkai nuoroda į video įrašą.
* Erdvinių duomenų tvarkytojai (savivaldybių ir inžinerinius tinklus eksploatuojančių įmonių atstovai) nuoroda į video įrašą.
* Seminaro medžiaga (skaidrės pdf formatu): parsisiųsti.

Paraiškos peržiūra

Paraiškos Nr.	232504
Paraiškos pavadinimas	3-LT1-DPS3(3D.)Jonavos raj., Garniškiai
Paraiškos adresas	Jonavos g. 7, Kaunas
Geodezininko atstovaujama įmonė	
Įmonės numeris	234004210
Būklė	Suteiktas numeris: 46:20:1016
Plano tipas	Topografinis planas
Topografinio plano potipis	Prieš statybas
Statytojas	UAB "Kelprojektas"
Galimybė atsisiųsti didesnę nei 3 ha teritoriją	☑
TOPD Savivaldybės duomenys	Atsisiųsti
SEDR DWG brėžinys (beta versija)	Atsisiųsti
Telia Lietuva, AB - Jonavos r. sav.	Institucija duomenų nepateikė per 5 d.d.
Jonavos vandenys, UAB - Jonavos r. sav.	Institucija duomenų nepateikė per 5 d.d.
Jonavos r. sav. - Žemės ūkio skyrius	Institucija duomenų nepateikė per 5 d.d.
Jonavos r. sav. - Architektūros ir urbanistikos skyrius	1611.rar
ESO, AB - Kauno regionas TOPO	Duomenų nėra

Peržiūrėti teritoriją Atgal į sąrašą

Duomenys

Duomenų Nr.	Failo pavadinimas	Statusas	Veiksmai
323526	3-LT1-DPS3(3d.)Jonavos raj.-Garniškiai.dwg	Aktyvus	

Derinančių institucijų pasirašyto brėžinio kopija

Kopijos Nr.	Failo pavadinimas	Sukūrimo data	Veiksmai

Įkelti brėžinio kopiją

Galima įkelti tik .pdf failus.

Sprendimai

Sprendimo Nr.	Sprendimą atliekanti organizacija	Teritorija	Būklė	Sukūrimo data	Automatinio sutik data
1033989	ESO, AB	Kauno regionas TOPO	Sutikta	2020-10-30 09:44:35	2020-11-13 09:44
1033990	Jonavos rajono savivaldybės administracija	Architektūros ir urbanistikos skyrius	Sutikta	2020-10-30 09:44:35	2020-11-13 09:44
1033991	Jonavos rajono savivaldybės administracija	Žemės ūkio skyrius	Sutikta	2020-10-30 09:44:35	2020-11-13 09:44
1033992	Jonavos vandenys, UAB	Jonavos r. sav.	Sutikta	2020-10-30 09:44:35	2020-11-13 09:44
1033993	Telia Lietuva, AB	Jonavos r. sav.	Sutikta	2020-10-30 09:44:35	2020-11-13 09:44
1055136	Jonavos rajono savivaldybės administracija		Sutikta	2020-11-13 08:41:24	2020-11-17 08:41

Įvykiai

Įvykio Data	Įvykio Pavadinimas	Įvykio informacija
2020-10-13 15:13:09	Sukurta.	
2020-10-30 12:54:10	Jonavos rajono savivaldybės administracija - Žemės ūkio skyrius (naudotojas Mindaugas Gritenas) sutikta.	

2020-11-03 07:12:41	ESO, AB - Kauno regionas TOPO (naudotojas Rita Jokubavičiūtė) sutikta.
2020-10-30 09:44:20	Duomenys įkelti.
2020-10-30 09:44:26	Duomenys pateikti.
2020-10-30 09:44:35	Tikrintojų sąrašas sukurtas.
2020-10-30 10:15:05	Jonavos vandenys, UAB - Jonavos r. sav. (naudotojas Violeta Tarosienė) sutikta.
2020-11-09 12:54:35	Telia Lietuva, AB - Jonavos r. sav. (naudotojas Linas Barzda) sutikta.
2020-11-13 08:41:22	Jonavos rajono savivaldybės administracija - Architektūros ir urbanistikos skyrius (naudotojas Eglė Galimovienė) sutikta.
2020-11-13 08:41:24	Derintojų sąrašas sukurtas.
2020-11-13 08:42:11	Jonavos rajono savivaldybės administracija (naudotojas Eglė Galimovienė) sutikta.
2020-11-13 08:42:11	Suteiktas unikalus numeris 46:20:1016
2020-11-13 08:42:11	Priimtas į TOPD

© 2020 - VĮ GIS-Centras

Lapkričio 5 dieną vyko nuotolinis TIIIS seminaras. Kas nedalyvavo, kviečiame peržiūrėti video įrašą:
* Geodezininkai nuoroda į video įrašą.
* Erdvinių duomenų tvarkytojai (savivaldybių ir inžinerinius tinklus eksploatuojančių įmonių atstovai) nuoroda į video įrašą.
* Seminaro medžiaga (skaidrės pdf formatu): parsisiųsti.

Paraiškos peržiūra

Paraiškos Nr.	232508
Paraiškos pavadinimas	4-LT1-DPS3(3D.)Jonavos raj., Garniškiai
Paraiškos adresas	Jonavos g. 7, Kaunas
Geodezininko atstovaujama įmonė	
Įmonės numeris	234004210
Būklė	Suteiktas numeris: 46:20:1017
Plano tipas	Topografinis planas
Topografinio plano potipis	Prieš statybas
Statytojas	UAB "Kelprojektas"
Galimybė atsisiųsti didesnę nei 3 ha teritoriją	☑
TOPD Savivaldybės duomenys	Atsisiųsti
SEDR DWG brėžinys (beta versija)	Atsisiųsti
Telia Lietuva, AB - Jonavos r. sav.	Institucija duomenų nepateikė per 5 d.d.
Jonavos vandenys, UAB - Jonavos r. sav.	Institucija duomenų nepateikė per 5 d.d.
Jonavos r. sav. - Žemės ūkio skyrius	Institucija duomenų nepateikė per 5 d.d.
Jonavos r. sav. - Architektūros ir urbanistikos skyrius	1612.rar
ESO, AB - Kauno regionas TOPO	Duomenų nėra

Peržiūrėti teritoriją Atgal į sąrašą

Duomenys

Duomenų Nr.	Failo pavadinimas	Statusas	Veiksmai
323534	4-LT1-DPS3(3d.)Jonavos raj.-Garniškiai.dwg	Aktyvus	

Derinančių institucijų pasirašyto brėžinio kopija

Kopijos Nr.	Failo pavadinimas	Sukūrimo data	Veiksmai

Įkelti brėžinio kopiją

Galima įkelti tik .pdf failus.

Sprendimai

Sprendimo Nr.	Sprendimą atliekanti organizacija	Teritorija	Būklė	Sukūrimo data	Automatinio sutik data
1034023	ESO, AB	Kauno regionas TOPO	Sutikta	2020-10-30 09:49:42	2020-11-13 09:49
1034024	Jonavos rajono savivaldybės administracija	Architektūros ir urbanistikos skyrius	Sutikta	2020-10-30 09:49:42	2020-11-13 09:49
1034025	Jonavos rajono savivaldybės administracija	Žemės ūkio skyrius	Sutikta	2020-10-30 09:49:42	2020-11-13 09:49
1034026	Jonavos vandenys, UAB	Jonavos r. sav.	Sutikta	2020-10-30 09:49:42	2020-11-13 09:49
1034027	Telia Lietuva, AB	Jonavos r. sav.	Sutikta	2020-10-30 09:49:42	2020-11-13 09:49
1055137	Jonavos rajono savivaldybės administracija		Sutikta	2020-11-13 08:41:31	2020-11-17 08:41

Įvykiai

Įvykio Data	Įvykio Pavadinimas	Įvykio informacija
2020-10-13 15:16:56	Sukurta.	
2020-10-13 15:17:45	Prašymas dėl leidimo atsisiųsti didesnę nei 3 ha teritoriją - išsiųstas	

2020-10-14 07:51:49	Suteiktas leidimas atsisųsti didesnę nei 3 ha teritoriją
2020-10-30 12:54:17	Jonavos rajono savivaldybės administracija - Žemės ūkio skyrius (naudotojas Mindaugas Gritenas) sutikta.
2020-11-03 07:18:42	ESO, AB - Kauno regionas TOPO (naudotojas Rita Jokubavičiūtė) sutikta.
2020-10-30 09:49:13	Duomenys įkelti.
2020-10-30 09:49:33	Duomenys pateikti.
2020-10-30 09:49:42	Tikrintojų sąrašas sukurtas.
2020-10-30 10:14:44	Jonavos vandenys, UAB - Jonavos r. sav. (naudotojas Violeta Tarosienė) sutikta.
2020-11-09 12:54:43	Telia Lietuva, AB - Jonavos r. sav. (naudotojas Linas Barzda) sutikta.
2020-11-13 08:41:29	Jonavos rajono savivaldybės administracija - Architektūros ir urbanistikos skyrius (naudotojas Eglė Galimovienė) sutikta.
2020-11-13 08:41:31	Derintojų sąrašas sukurtas.
2020-11-13 08:42:18	Jonavos rajono savivaldybės administracija (naudotojas Eglė Galimovienė) sutikta.
2020-11-13 08:42:18	Suteiktas unikalus numeris 46:20:1017
2020-11-13 08:42:18	Priimtas į TOPD

© 2020 - VĮ GIS-Centras

Lapkričio 5 dieną vyko nuotolinis TIIIS seminaras. Kas nedalyvavo, kviečiame peržiūrėti video įrašą:
* Geodezininkai nuoroda į video įrašą.
* Erdvinių duomenų tvarkytojai (savivaldybių ir inžinerinius tinklus eksploatuojančių įmonių atstovai) nuoroda į video įrašą.
* Seminaro medžiaga (skaidrės pdf formatu): parsisiųsti.

Paraiškos peržiūra

Paraiškos Nr.	232560
Paraiškos pavadinimas	22-LT1-DPS3(3D.)Jonavos raj.,Kačėnai
Paraiškos adresas	Jonavos g. 7, Kaunas
Geodezininko atstovaujama įmonė	
Įmonės numeris	234004210
Būklė	Suteiktas numeris: 46:20:1032
Plano tipas	Topografinis planas
Topografinio plano potipis	Prieš statybas
Statytojas	UAB "Kelprojektas"
Galimybė atsisiųsti didesnę nei 3 ha teritoriją	☑
TOPD Savivaldybės duomenys	Atsisiųsti
SEDR DWG brėžinys (beta versija)	Atsisiųsti
Telia Lietuva, AB - Jonavos r. sav.	Institucija duomenų nepateikė per 5 d.d.
Jonavos vandenys, UAB - Jonavos r. sav.	Institucija duomenų nepateikė per 5 d.d.
Jonavos r. sav. - Žemės ūkio skyrius	Institucija duomenų nepateikė per 5 d.d.
Jonavos r. sav. - Architektūros ir urbanistikos skyrius	1653.rar
ESO, AB - Kauno regionas TOPO	Duomenų nėra

Peržiūrėti teritoriją Atgal į sąrašą

Duomenys

Duomenų Nr.	Failo pavadinimas	Statusas	Veiksmai
323696	23-LT1-DPS3(3d.)Jonavos raj., Kačėnai.dwg	Aktyvus	

Derinančių institucijų pasirašyto brėžinio kopija

Kopijos Nr.	Failo pavadinimas	Sukūrimo data	Veiksmai

Įkelti brėžinio kopiją

Galima įkelti tik .pdf failus.

Sprendimai

Sprendimo Nr.	Sprendimą atliekanti organizacija	Teritorija	Būklė	Sukūrimo data	Automatinio sutik data
1034636	ESO, AB	Kauno regionas TOPO	Sutikta	2020-10-30 12:12:29	2020-11-13 12:12
1034638	Jonavos rajono savivaldybės administracija	Žemės ūkio skyrius	Sutikta	2020-10-30 12:12:29	2020-11-13 12:12
1034637	Jonavos rajono savivaldybės administracija	Architektūros ir urbanistikos skyrius	Sutikta	2020-10-30 12:12:29	2020-11-13 12:12
1034640	Telia Lietuva, AB	Jonavos r. sav.	Sutikta	2020-10-30 12:12:29	2020-11-13 12:12
1034639	Jonavos vandenys, UAB	Jonavos r. sav.	Sutikta	2020-10-30 12:12:29	2020-11-13 12:12
1055292	Jonavos rajono savivaldybės administracija		Sutikta	2020-11-13 09:27:48	2020-11-17 09:27

Įvykiai

Įvykio Data	Įvykio Pavadinimas	Įvykio informacija
2020-10-13 16:08:34	Sukurta.	
2020-10-30 12:12:13	Duomenys įkelti.	
2020-10-30 12:12:21	Duomenys pateikti.	

2020-10-30 12:12:29	Tikrintojų sąrašas sukurtas.
2020-10-30 12:18:58	Jonavos vandenys, UAB - Jonavos r. sav. (naudotojas Violeta Tarosienė) sutikta.
2020-11-03 07:55:06	ESO, AB - Kauno regionas TOPO (naudotojas Lina Buchienė) sutikta.
2020-11-04 09:31:55	Jonavos rajono savivaldybės administracija - Žemės ūkio skyrius (naudotojas Mindaugas Gritenas) sutikta.
2020-11-13 09:27:46	Jonavos rajono savivaldybės administracija - Architektūros ir urbanistikos skyrius (naudotojas Eglė Galimovienė) sutikta.
2020-11-13 09:27:48	Derintojų sąrašas sukurtas.
2020-11-17 08:13:43	Jonavos rajono savivaldybės administracija (naudotojas Eglė Galimovienė) sutikta.
2020-11-17 08:13:43	Suteiktas unikalus numeris 46:20:1032
2020-11-17 08:13:43	Priimtas į TOPD
2020-11-09 13:11:14	Telia Lietuva, AB - Jonavos r. sav. (naudotojas Linas Barzda) sutikta.

© 2020 - VĮ GIS-Centras

Lapkričio 5 dieną vyko nuotolinis TIIIS seminaras. Kas nedalyvavo, kviečiame peržiūrėti video įrašą:
* Geodezininkai nuoroda į video įrašą.
* Erdvinių duomenų tvarkytojai (savivaldybių ir inžinerinius tinklus eksploatuojančių įmonių atstovai) nuoroda į video įrašą.
* Seminaro medžiaga (skaidrės pdf formatu): parsisiųsti.

Paraiškos peržiūra

Paraiškos Nr.	232566
Paraiškos pavadinimas	24-LT1-DPS3(3D.)Jonavos raj.,Kačėnai
Paraiškos adresas	Jonavos g. 7, Kaunas
Geodezininko atstovaujama įmonė	
Įmonės numeris	234004210
Būklė	Suteiktas numeris: 46:20:1033
Plano tipas	Topografinis planas
Topografinio plano potipis	Prieš statybas
Statytojas	UAB "Kelprojektas"
Galimybė atsisiųsti didesnę nei 3 ha teritoriją	☑
TOPD Savivaldybės duomenys	Atsisiųsti
SEDR DWG brėžinys (beta versija)	Atsisiųsti
Telia Lietuva, AB - Jonavos r. sav.	Institucija duomenų nepateikė per 5 d.d.
Jonavos vandenys, UAB - Jonavos r. sav.	Institucija duomenų nepateikė per 5 d.d.
Jonavos r. sav. - Žemės ūkio skyrius	Institucija duomenų nepateikė per 5 d.d.
Jonavos r. sav. - Architektūros ir urbanistikos skyrius	1653.rar
ESO, AB - Kauno regionas TOPO	Duomenų nėra

Peržiūrėti teritoriją Atgal į sąrašą

Duomenys

Duomenų Nr.	Failo pavadinimas	Statusas	Veiksmai
323698	24-LT1-DPS3(3d.)Jonavos raj., Kačėnai.dwg	Aktyvus	

Derinančių institucijų pasirašyto brėžinio kopija

Kopijos Nr.	Failo pavadinimas	Sukūrimo data	Veiksmai

Įkelti brėžinio kopiją

Galima įkelti tik .pdf failus.

Sprendimai

Sprendimo Nr.	Sprendimą atliekanti organizacija	Teritorija	Būklė	Sukūrimo data	Automatinio sutik data
1034645	ESO, AB	Kauno regionas TOPO	Sutikta	2020-10-30 12:14:07	2020-11-13 12:14
1034646	Jonavos rajono savivaldybės administracija	Architektūros ir urbanistikos skyrius	Sutikta	2020-10-30 12:14:07	2020-11-13 12:14
1034647	Jonavos rajono savivaldybės administracija	Žemės ūkio skyrius	Sutikta	2020-10-30 12:14:07	2020-11-13 12:14
1034648	Jonavos vandenys, UAB	Jonavos r. sav.	Sutikta	2020-10-30 12:14:07	2020-11-13 12:14
1034649	Telia Lietuva, AB	Jonavos r. sav.	Sutikta	2020-10-30 12:14:07	2020-11-13 12:14
1055293	Jonavos rajono savivaldybės administracija		Sutikta	2020-11-13 09:27:52	2020-11-17 09:27

Įvykiai

Įvykio Data	Įvykio Pavadinimas	Įvykio informacija
2020-10-13 16:12:33	Sukurta.	
2020-10-30 12:13:49	Duomenys įkelti.	
2020-10-30 12:13:58	Duomenys pateikti.	

2020-10-30 12:14:07	Tikrintojų sąrašas sukurtas.
2020-10-30 12:18:39	Jonavos vandenys, UAB - Jonavos r. sav. (naudotojas Violeta Tarosienė) sutikta.
2020-11-03 07:56:48	ESO, AB - Kauno regionas TOPO (naudotojas Lina Buchienė) sutikta.
2020-11-13 09:27:50	Jonavos rajono savivaldybės administracija - Architektūros ir urbanistikos skyrius (naudotojas Eglė Galimovienė) sutikta.
2020-11-13 09:27:52	Derintojų sąrašas sukurtas.
2020-11-04 09:32:30	Jonavos rajono savivaldybės administracija - Žemės ūkio skyrius (naudotojas Mindaugas Gritenas) sutikta.
2020-11-17 08:13:49	Jonavos rajono savivaldybės administracija (naudotojas Eglė Galimovienė) sutikta.
2020-11-17 08:13:49	Suteiktas unikalus numeris 46:20:1033
2020-11-17 08:13:49	Priimtas į TOPD
2020-11-09 13:11:27	Telia Lietuva, AB - Jonavos r. sav. (naudotojas Linas Barzda) sutikta.

© 2020 - VĮ GIS-Centras

Lapkričio 5 dieną vyko nuotolinis TIIIS seminaras. Kas nedalyvavo, kviečiame peržiūrėti video įrašą:
* Geodezininkai nuoroda į video įrašą.
* Erdvinių duomenų tvarkytojai (savivaldybių ir inžinerinius tinklus eksploatuojančių įmonių atstovai) nuoroda į video įrašą.
* Seminaro medžiaga (skaidrės pdf formatu): parsisiųsti.

Paraiškos peržiūra

Paraiškos Nr.	232567
Paraiškos pavadinimas	25-LT1-DPS3(3D.)Jonavos raj.,Kačėnai
Paraiškos adresas	Jonavos g. 7, Kaunas
Geodezininko atstovaujama įmonė	
Įmonės numeris	234004210
Būklė	Suteiktas numeris: 46:20:1034
Plano tipas	Topografinis planas
Topografinio plano potipis	Prieš statybas
Statytojas	UAB "Kelprojektas"
Galimybė atsisiųsti didesnę nei 3 ha teritoriją	☑
TOPD Savivaldybės duomenys	Atsisiųsti
SEDR DWG brėžinys (beta versija)	Atsisiųsti
Telia Lietuva, AB - Jonavos r. sav.	Institucija duomenų nepateikė per 5 d.d.
Jonavos vandenys, UAB - Jonavos r. sav.	Institucija duomenų nepateikė per 5 d.d.
Jonavos r. sav. - Žemės ūkio skyrius	Institucija duomenų nepateikė per 5 d.d.
Jonavos r. sav. - Architektūros ir urbanistikos skyrius	0660.rar
ESO, AB - Kauno regionas TOPO	Duomenų nėra

Peržiūrėti teritoriją Atgal į sąrašą

Duomenys

Duomenų Nr.	Failo pavadinimas	Statusas	Veiksmai
323699	25-LT1-DPS3(3d.)Jonavos raj., Kačėnai.dwg	Aktyvus	

Derinančių institucijų pasirašyto brėžinio kopija

Kopijos Nr.	Failo pavadinimas	Sukūrimo data	Veiksmai

Įkelti brėžinio kopiją

Galima įkelti tik .pdf failus.

Sprendimai

Sprendimo Nr.	Sprendimą atliekanti organizacija	Teritorija	Būklė	Sukūrimo data	Automatinio sutik data
1034651	ESO, AB	Kauno regionas TOPO	Sutikta	2020-10-30 12:15:10	2020-11-13 12:15
1034653	Jonavos rajono savivaldybės administracija	Žemės ūkio skyrius	Sutikta	2020-10-30 12:15:10	2020-11-13 12:15
1034652	Jonavos rajono savivaldybės administracija	Architektūros ir urbanistikos skyrius	Sutikta	2020-10-30 12:15:10	2020-11-13 12:15
1034654	Jonavos vandenys, UAB	Jonavos r. sav.	Sutikta	2020-10-30 12:15:10	2020-11-13 12:15
1034655	Telia Lietuva, AB	Jonavos r. sav.	Sutikta	2020-10-30 12:15:10	2020-11-13 12:15
1055855	Jonavos rajono savivaldybės administracija		Sutikta	2020-11-13 12:15:37	2020-11-17 12:15

Įvykiai

Įvykio Data	Įvykio Pavadinimas	Įvykio informacija
2020-10-13 16:13:31	Sukurta.	
2020-10-13 16:19:26	Prašymas dėl leidimo atsisiųsti didesnę nei 3 ha teritoriją - išsiųstas	

2020-10-14 07:27:30	Suteiktas leidimas atsisųsti didesnę nei 3 ha teritoriją
2020-10-30 12:14:54	Duomenys įkelti.
2020-10-30 12:15:02	Duomenys pateikti.
2020-10-30 12:15:10	Tikrintojų sąrašas sukurtas.
2020-10-30 12:19:53	Jonavos vandenys, UAB - Jonavos r. sav. (naudotojas Violeta Tarosienė) sutikta.
2020-11-03 07:55:47	ESO, AB - Kauno regionas TOPO (naudotojas Birutė Paužienė) sutikta.
2020-11-04 09:32:45	Jonavos rajono savivaldybės administracija - Žemės ūkio skyrius (naudotojas Mindaugas Gritenas) sutikta.
2020-11-13 12:15:35	Jonavos rajono savivaldybės administracija - Architektūros ir urbanistikos skyrius: Suderinta automatiškai (praėjus 10 d.d.)
2020-11-09 13:11:36	Telia Lietuva, AB - Jonavos r. sav. (naudotojas Linas Barzda) sutikta.
2020-11-17 08:32:24	Jonavos rajono savivaldybės administracija (naudotojas Eglė Galimovienė) sutikta.
2020-11-17 08:32:24	Suteiktas unikalus numeris 46:20:1034
2020-11-17 08:32:24	Priimtas į TOPD
2020-11-13 12:15:37	Derintojų sąrašas sukurtas.

© 2020 - VĮ GIS-Centras

Lapkričio 5 dieną vyko nuotolinis TIIIS seminaras. Kas nedalyvavo, kviečiame peržiūrėti video įrašą:
* Geodezininkai nuoroda į video įrašą.
* Erdvinių duomenų tvarkytojai (savivaldybių ir inžinerinius tinklus eksploatuojančių įmonių atstovai) nuoroda į video įrašą.
* Seminaro medžiaga (skaidrės pdf formatu): parsisiųsti.

Paraiškos peržiūra

Paraiškos Nr.	232579
Paraiškos pavadinimas	28-LT1-DPS3(3D.)Jonavos raj.,Kačėnai
Paraiškos adresas	Jonavos g. 7, Kaunas
Geodezininko atstovaujama įmonė	
Įmonės numeris	234004210
Būklė	Suteiktas numeris: 46:20:1035
Plano tipas	Topografinis planas
Topografinio plano potipis	Prieš statybas
Statytojas	UAB "Kelprojektas"
Galimybė atsisiųsti didesnę nei 3 ha teritoriją	☑
TOPD Savivaldybės duomenys	Atsisiųsti
SEDR DWG brėžinys (beta versija)	Atsisiųsti
Telia Lietuva, AB - Jonavos r. sav.	Institucija duomenų nepateikė per 5 d.d.
Jonavos vandenys, UAB - Jonavos r. sav.	Institucija duomenų nepateikė per 5 d.d.
Jonavos r. sav. - Žemės ūkio skyrius	Institucija duomenų nepateikė per 5 d.d.
Jonavos r. sav. - Architektūros ir urbanistikos skyrius	1664.rar
ESO, AB - Kauno regionas TOPO	Duomenų nėra

Peržiūrėti teritoriją Atgal į sąrašą

Duomenys

Duomenų Nr.	Failo pavadinimas	Statusas	Veiksmai
323702	28-LT1-DPS3(3d.)Jonavos raj., Kačėnai.dwg	Aktyvus	

Derinančių institucijų pasirašyto brėžinio kopija

Kopijos Nr.	Failo pavadinimas	Sukūrimo data	Veiksmai

Įkelti brėžinio kopiją

Galima įkelti tik .pdf failus.

Sprendimai

Sprendimo Nr.	Sprendimą atliekanti organizacija	Teritorija	Būklė	Sukūrimo data	Automatinio sutik data
1034659	ESO, AB	Kauno regionas TOPO	Sutikta	2020-10-30 12:16:51	2020-11-13 12:16
1034660	Jonavos rajono savivaldybės administracija	Architektūros ir urbanistikos skyrius	Sutikta	2020-10-30 12:16:51	2020-11-13 12:16
1034661	Jonavos rajono savivaldybės administracija	Žemės ūkio skyrius	Sutikta	2020-10-30 12:16:51	2020-11-13 12:16
1034662	Jonavos vandenys, UAB	Jonavos r. sav.	Sutikta	2020-10-30 12:16:51	2020-11-13 12:16
1034663	Telia Lietuva, AB	Jonavos r. sav.	Sutikta	2020-10-30 12:16:51	2020-11-13 12:16
1055860	Jonavos rajono savivaldybės administracija		Sutikta	2020-11-13 12:17:37	2020-11-17 12:17

Įvykiai

Įvykio Data	Įvykio Pavadinimas	Įvykio informacija
2020-10-13 16:22:02	Sukurta.	
2020-10-30 12:16:31	Duomenys įkelti.	
2020-10-30 12:16:42	Duomenys pateikti.	

2020-10-30 12:16:51	Tikrintojų sąrašas sukurtas.
2020-10-30 12:19:31	Jonavos vandenys, UAB - Jonavos r. sav. (naudotojas Violeta Tarosienė) sutikta.
2020-11-03 08:02:19	ESO, AB - Kauno regionas TOPO (naudotojas Birutė Paužienė) sutikta.
2020-11-03 08:02:35	ESO, AB - Kauno regionas TOPO (naudotojas Birutė Paužienė) sutikta.
2020-11-03 08:02:27	ESO, AB - Kauno regionas TOPO (naudotojas Birutė Paužienė) sutikta.
2020-11-04 09:33:08	Jonavos rajono savivaldybės administracija - Žemės ūkio skyrius (naudotojas Mindaugas Gritenas) sutikta.
2020-11-13 12:17:35	Jonavos rajono savivaldybės administracija - Architektūros ir urbanistikos skyrius: Suderinta automatiškai (praėjus 10 d.d.)
2020-11-13 12:17:37	Derintojų sąrašas sukurtas.
2020-11-09 13:13:10	Telia Lietuva, AB - Jonavos r. sav. (naudotojas Linas Barzda) sutikta.
2020-11-17 08:32:34	Jonavos rajono savivaldybės administracija (naudotojas Eglė Galimovienė) sutikta.
2020-11-17 08:32:34	Suteiktas unikalus numeris 46:20:1035
2020-11-17 08:32:34	Priimtas į TOPD

© 2020 - VĮ GIS-Centras

Lapkričio 5 dieną vyko nuotolinis TIIIS seminaras. Kas nedalyvavo, kviečiame peržiūrėti video įrašą:
* Geodezininkai nuoroda į video įrašą.
* Erdvinių duomenų tvarkytojai (savivaldybių ir inžinerinius tinklus eksploatuojančių įmonių atstovai) nuoroda į video įrašą.
* Seminaro medžiaga (skaidrės pdf formatu): parsisiųsti.

Paraiškos peržiūra

Paraiškos Nr.	232577
Paraiškos pavadinimas	27-LT1-DPS3(3D.)Jonavos raj.,Kačėnai
Paraiškos adresas	Jonavos g. 7, Kaunas
Geodezininko atstovaujama įmonė	
Įmonės numeris	234004210
Būklė	Suteiktas numeris: 46:20:1036
Plano tipas	Topografinis planas
Topografinio plano potipis	Prieš statybas
Statytojas	UAB "Kelprojektas"
Galimybė atsisiųsti didesnę nei 3 ha teritoriją	☑
TOPD Savivaldybės duomenys	Atsisiųsti
SEDR DWG brėžinys (beta versija)	Atsisiųsti
Telia Lietuva, AB - Jonavos r. sav.	Institucija duomenų nepateikė per 5 d.d.
Jonavos vandenys, UAB - Jonavos r. sav.	Institucija duomenų nepateikė per 5 d.d.
Jonavos r. sav. - Žemės ūkio skyrius	Institucija duomenų nepateikė per 5 d.d.
Jonavos r. sav. - Architektūros ir urbanistikos skyrius	1661.rar
ESO, AB - Kauno regionas TOPO	Duomenų nėra

Peržiūrėti teritoriją Atgal į sąrašą

Duomenys

Duomenų Nr.	Failo pavadinimas	Statusas	Veiksmai
323703	27-LT1-DPS3(3d.)Jonavos raj., Kačėnai.dwg	Aktyvus	

Derinančių institucijų pasirašyto brėžinio kopija

Kopijos Nr.	Failo pavadinimas	Sukūrimo data	Veiksmai

Įkelti brėžinio kopiją

Galima įkelti tik .pdf failus.

Sprendimai

Sprendimo Nr.	Sprendimą atliekanti organizacija	Teritorija	Būklė	Sukūrimo data	Automatinio sutik data
1034665	ESO, AB	Kauno regionas TOPO	Sutikta	2020-10-30 12:17:37	2020-11-13 12:17
1034666	Jonavos rajono savivaldybės administracija	Architektūros ir urbanistikos skyrius	Sutikta	2020-10-30 12:17:38	2020-11-13 12:17
1034667	Jonavos rajono savivaldybės administracija	Žemės ūkio skyrius	Sutikta	2020-10-30 12:17:38	2020-11-13 12:17
1034668	Jonavos vandenys, UAB	Jonavos r. sav.	Sutikta	2020-10-30 12:17:38	2020-11-13 12:17
1034669	Telia Lietuva, AB	Jonavos r. sav.	Sutikta	2020-10-30 12:17:38	2020-11-13 12:17
1055863	Jonavos rajono savivaldybės administracija		Sutikta	2020-11-13 12:18:37	2020-11-17 12:18

Įvykiai

Įvykio Data	Įvykio Pavadinimas	Įvykio informacija
2020-10-13 16:21:11	Sukurta.	
2020-10-30 12:17:22	Duomenys įkelti.	
2020-10-30 12:17:29	Duomenys pateikti.	

2020-10-30 12:17:38	Tikrintojų sąrašas sukurtas.
2020-10-30 12:21:21	Jonavos vandenys, UAB - Jonavos r. sav. (naudotojas Violeta Tarosienė) sutikta.
2020-11-03 08:08:38	ESO, AB - Kauno regionas TOPO (naudotojas Birutė Paužienė) sutikta.
2020-11-04 09:34:21	Jonavos rajono savivaldybės administracija - Žemės ūkio skyrius (naudotojas Mindaugas Gritenas) sutikta.
2020-11-17 08:32:45	Jonavos rajono savivaldybės administracija (naudotojas Eglė Galimovienė) sutikta.
2020-11-17 08:32:45	Suteiktas unikalus numeris 46:20:1036
2020-11-17 08:32:45	Priimtas į TOPD
2020-11-09 13:13:16	Telia Lietuva, AB - Jonavos r. sav. (naudotojas Linas Barzda) sutikta.
2020-11-13 12:18:35	Jonavos rajono savivaldybės administracija - Architektūros ir urbanistikos skyrius: Suderinta automatiškai (praėjus 10 d.d.)
2020-11-13 12:18:37	Derintojų sąrašas sukurtas.

© 2020 - VĮ GIS-Centras

Lapkričio 5 dieną vyko nuotolinis TIIIS seminaras. Kas nedalyvavo, kviečiame peržiūrėti video įrašą:
* Geodezininkai nuoroda į video įrašą.
* Erdvinių duomenų tvarkytojai (savivaldybių ir inžinerinius tinklus eksploatuojančių įmonių atstovai) nuoroda į video įrašą.
* Seminaro medžiaga (skaidrės pdf formatu): parsisiųsti.

Paraiškos peržiūra

Paraiškos Nr.	232573
Paraiškos pavadinimas	26-LT1-DPS3(3D.)Jonavos raj.,Kačėnai
Paraiškos adresas	Jonavos g. 7, Kaunas
Geodezininko atstovaujama įmonė	
Įmonės numeris	234004210
Būklė	Suteiktas numeris: 46:20:1037
Plano tipas	Topografinis planas
Topografinio plano potipis	Prieš statybas
Statytojas	UAB "Kelprojektas"
Galimybė atsisiųsti didesnę nei 3 ha teritoriją	☑
TOPD Savivaldybės duomenys	Atsisiųsti
SEDR DWG brėžinys (beta versija)	Atsisiųsti
Telia Lietuva, AB - Jonavos r. sav.	Institucija duomenų nepateikė per 5 d.d.
Jonavos vandenys, UAB - Jonavos r. sav.	Institucija duomenų nepateikė per 5 d.d.
Jonavos r. sav. - Žemės ūkio skyrius	Institucija duomenų nepateikė per 5 d.d.
Jonavos r. sav. - Architektūros ir urbanistikos skyrius	1659.rar
ESO, AB - Kauno regionas TOPO	Duomenų nėra

Peržiūrėti teritoriją Atgal į sąrašą

Duomenys

Duomenų Nr.	Failo pavadinimas	Statusas	Veiksmai
323705	26-LT1-DPS3(3d.)Jonavos raj., Kačėnai.dwg	Aktyvus	

Derinančių institucijų pasirašyto brėžinio kopija

Kopijos Nr.	Failo pavadinimas	Sukūrimo data	Veiksmai

Įkelti brėžinio kopiją

Galima įkelti tik .pdf failus.

Sprendimai

Sprendimo Nr.	Sprendimą atliekanti organizacija	Teritorija	Būklė	Sukūrimo data	Automatinio sutik data
1034678	ESO, AB	Kauno regionas TOPO	Sutikta	2020-10-30 12:18:19	2020-11-13 12:18
1034679	Jonavos rajono savivaldybės administracija	Architektūros ir urbanistikos skyrius	Sutikta	2020-10-30 12:18:19	2020-11-13 12:18
1034680	Jonavos rajono savivaldybės administracija	Žemės ūkio skyrius	Sutikta	2020-10-30 12:18:19	2020-11-13 12:18
1034681	Jonavos vandenys, UAB	Jonavos r. sav.	Sutikta	2020-10-30 12:18:19	2020-11-13 12:18
1034682	Telia Lietuva, AB	Jonavos r. sav.	Sutikta	2020-10-30 12:18:19	2020-11-13 12:18
1055869	Jonavos rajono savivaldybės administracija		Sutikta	2020-11-13 12:19:36	2020-11-17 12:19

Įvykiai

Įvykio Data	Įvykio Pavadinimas	Įvykio informacija
2020-10-13 16:19:58	Sukurta.	
2020-10-30 12:17:59	Duomenys įkelti.	
2020-10-30 12:18:10	Duomenys pateikti.	

2020-10-30 12:18:19	Tikrintojų sąrašas sukurtas.
2020-10-30 12:20:48	Jonavos vandenys, UAB - Jonavos r. sav. (naudotojas Violeta Tarosienė) sutikta.
2020-11-03 08:01:13	ESO, AB - Kauno regionas TOPO (naudotojas Liubovė Katasonova) sutikta.
2020-11-04 09:35:21	Jonavos rajono savivaldybės administracija - Žemės ūkio skyrius (naudotojas Mindaugas Gritenas) sutikta.
2020-11-13 12:19:35	Jonavos rajono savivaldybės administracija - Architektūros ir urbanistikos skyrius: Suderinta automatiškai (praėjus 10 d.d.)
2020-11-17 08:32:58	Jonavos rajono savivaldybės administracija (naudotojas Eglė Galimovienė) sutikta.
2020-11-13 12:19:37	Derintojų sąrašas sukurtas.
2020-11-09 13:13:23	Telia Lietuva, AB - Jonavos r. sav. (naudotojas Linas Barzda) sutikta.
2020-11-17 08:32:58	Suteiktas unikalus numeris 46:20:1037
2020-11-17 08:32:58	Priimtas į TOPD

© 2020 - VĮ GIS-Centras

Lapkričio 5 dieną vyko nuotolinis TIIIS seminaras. Kas nedalyvavo, kviečiame peržiūrėti video įrašą:
* Geodezininkai nuoroda į video įrašą.
* Erdvinių duomenų tvarkytojai (savivaldybių ir inžinerinius tinklus eksploatuojančių įmonių atstovai) nuoroda į video įrašą.
* Seminaro medžiaga (skaidrės pdf formatu): parsisiųsti.

Paraiškos peržiūra

Paraiškos Nr.	232586
Paraiškos pavadinimas	31-LT1-DPS3(3D.)Jonavos raj.,Rudėnai-Kaupiniai
Paraiškos adresas	Jonavos g. 7, Kaunas
Geodezininko atstovaujama įmonė	
Įmonės numeris	234004210
Būklė	Suteiktas numeris: 46:20:1038
Plano tipas	Topografinis planas
Topografinio plano potipis	Prieš statybas
Statytojas	UAB "Kelprojektas"
Galimybė atsisiųsti didesnę nei 3 ha teritoriją	☑
TOPD Savivaldybės duomenys	Atsisiųsti
SEDR DWG brėžinys (beta versija)	Atsisiųsti
Telia Lietuva, AB - Jonavos r. sav.	Institucija duomenų nepateikė per 5 d.d.
Jonavos vandenys, UAB - Jonavos r. sav.	Institucija duomenų nepateikė per 5 d.d.
Jonavos r. sav. - Žemės ūkio skyrius	Institucija duomenų nepateikė per 5 d.d.
Jonavos r. sav. - Architektūros ir urbanistikos skyrius	0664.rar
ESO, AB - Kauno regionas TOPO	Duomenų nėra

Peržiūrėti teritoriją Atgal į sąrašą

Duomenys

Duomenų Nr.	Failo pavadinimas	Statusas	Veiksmai
323713	31-LT1-DPS3(3d.)Jonavos raj.,Rudėnai-Kaupiniai.dwg	Aktyvus	

Derinančių institucijų pasirašyto brėžinio kopija

Kopijos Nr.	Failo pavadinimas	Sukūrimo data	Veiksmai

Įkelti brėžinio kopiją

Galima įkelti tik .pdf failus.

Sprendimai

Sprendimo Nr.	Sprendimą atliekanti organizacija	Teritorija	Būklė	Sukūrimo data	Automatinio sutik data
1034712	ESO, AB	Kauno regionas TOPO	Sutikta	2020-10-30 12:28:04	2020-11-13 12:28
1034713	Jonavos rajono savivaldybės administracija	Architektūros ir urbanistikos skyrius	Sutikta	2020-10-30 12:28:04	2020-11-13 12:28
1034714	Jonavos rajono savivaldybės administracija	Žemės ūkio skyrius	Sutikta	2020-10-30 12:28:04	2020-11-13 12:28
1034715	Jonavos vandenys, UAB	Jonavos r. sav.	Sutikta	2020-10-30 12:28:04	2020-11-13 12:28
1034716	Telia Lietuva, AB	Jonavos r. sav.	Sutikta	2020-10-30 12:28:04	2020-11-13 12:28
1055877	Jonavos rajono savivaldybės administracija		Sutikta	2020-11-13 12:22:08	2020-11-17 12:22

Įvykiai

Įvykio Data	Įvykio Pavadinimas	Įvykio informacija
2020-10-13 16:31:59	Sukurta.	
2020-10-13 16:33:01	Prašymas dėl leidimo atsisiųsti didesnę nei 3 ha teritoriją - išsiųstas	

2020-10-14 07:50:14	Suteiktas leidimas atsisųsti didesnę nei 3 ha teritoriją
2020-11-05 08:45:55	Jonavos rajono savivaldybės administracija - Žemės ūkio skyrius (naudotojas Mindaugas Gritenas) sutikta.
2020-11-09 13:18:41	Telia Lietuva, AB - Jonavos r. sav. (naudotojas Linas Barzda) sutikta.
2020-11-13 12:22:06	Jonavos rajono savivaldybės administracija - Architektūros ir urbanistikos skyrius (naudotojas Eglė Galimovienė) sutikta.
2020-11-13 12:22:08	Derintojų sąrašas sukurtas.
2020-11-17 08:33:06	Jonavos rajono savivaldybės administracija (naudotojas Eglė Galimovienė) sutikta.
2020-11-17 08:33:06	Suteiktas unikalus numeris 46:20:1038
2020-11-17 08:33:06	Priimtas į TOPD
2020-10-30 12:27:23	Duomenys įkelti.
2020-10-30 12:27:55	Duomenys pateikti.
2020-10-30 12:28:04	Tikrintojų sąrašas sukurtas.
2020-10-30 13:00:07	Jonavos vandenys, UAB - Jonavos r. sav. (naudotojas Violeta Tarosienė) sutikta.
2020-11-03 08:09:23	ESO, AB - Kauno regionas TOPO (naudotojas Liubovė Katasonova) sutikta.

© 2020 - VĮ GIS-Centras

Lapkričio 5 dieną vyko nuotolinis TIIIS seminaras. Kas nedalyvavo, kviečiame peržiūrėti video įrašą:
* Geodezininkai nuoroda į video įrašą.
* Erdvinių duomenų tvarkytojai (savivaldybių ir inžinerinius tinklus eksploatuojančių įmonių atstovai) nuoroda į video įrašą.
* Seminaro medžiaga (skaidrės pdf formatu): parsisiųsti.

Paraiškos peržiūra

Paraiškos Nr.	232590
Paraiškos pavadinimas	33-LT1-DPS3(3D.)Jonavos raj.,Rudėnai-Kaupiniai
Paraiškos adresas	Jonavos g. 7, Kaunas
Geodezininko atstovaujama įmonė	
Įmonės numeris	234004210
Būklė	Suteiktas numeris: 46:20:1101
Plano tipas	Topografinis planas
Topografinio plano potipis	Prieš statybas
Statytojas	UAB "Kelprojektas"
Galimybė atsisiųsti didesnę nei 3 ha teritoriją	☑
TOPD Savivaldybės duomenys	Atsisiųsti
SEDR DWG brėžinys (beta versija)	Atsisiųsti
Telia Lietuva, AB - Jonavos r. sav.	Institucija duomenų nepateikė per 5 d.d.
Jonavos vandenys, UAB - Jonavos r. sav.	Institucija duomenų nepateikė per 5 d.d.
Jonavos r. sav. - Žemės ūkio skyrius	Institucija duomenų nepateikė per 5 d.d.
Jonavos r. sav. - Architektūros ir urbanistikos skyrius	1668.rar
ESO, AB - Kauno regionas TOPO	Duomenų nėra

Peržiūrėti teritoriją Atgal į sąrašą

Duomenys

Duomenų Nr.	Failo pavadinimas	Statusas	Veiksmai
323726	33-LT1-DPS3(3d.)Jonavos raj.,Rudėnai-Kaupiniai.dwg	Neaktyvus	
330991	33-LT1-DPS3(3d.)Jonavos raj.,Rudėnai-Kaupiniai.dwg	Aktyvus	

Derinančių institucijų pasirašyto brėžinio kopija

Kopijos Nr.	Failo pavadinimas	Sukūrimo data	Veiksmai

Įkelti brėžinio kopiją

Galima įkelti tik .pdf failus.

Sprendimai

Sprendimo Nr.	Sprendimą atliekanti organizacija	Teritorija	Būklė	Sukūrimo data	Automatinio sutik data
1034738	ESO, AB	Kauno regionas TOPO	Sutikta	2020-10-30 12:34:33	2020-11-13 12:34
1034740	Jonavos rajono savivaldybės administracija	Žemės ūkio skyrius	Sutikta	2020-10-30 12:34:33	2020-11-13 12:34
1034739	Jonavos rajono savivaldybės administracija	Architektūros ir urbanistikos skyrius	Atmesta	2020-10-30 12:34:33	2020-11-13 12:34
1034741	Jonavos vandenys, UAB	Jonavos r. sav.	Sutikta	2020-10-30 12:34:33	2020-11-13 12:34
1034742	Telia Lietuva, AB	Jonavos r. sav.	Sutikta	2020-10-30 12:34:33	2020-11-13 12:34
1059450	Jonavos rajono savivaldybės administracija	Architektūros ir urbanistikos skyrius	Sutikta	2020-11-16 17:50:32	2020-11-30 17:50
1081522	Jonavos rajono savivaldybės administracija		Sutikta	2020-11-30 09:00:44	2020-12-02 09:00

Įvykiai

Įvykio Data	Įvykio Pavadinimas	Įvykio informacija

2020-10-13 16:34:22	Sukurta.	
2020-10-30 12:34:20	Duomenys įkelti.	
2020-10-30 12:34:25	Duomenys pateikti.	
2020-10-30 12:34:33	Tikrintojų sąrašas sukurtas.	
2020-10-30 12:59:39	Jonavos vandenys, UAB - Jonavos r. sav. (naudotojas Violeta Tarosienė) sutikta.	
2020-11-03 08:05:19	ESO, AB - Kauno regionas TOPO (naudotojas Lina Buchienė) sutikta.	
2020-11-05 08:49:19	Jonavos rajono savivaldybės administracija - Žemės ūkio skyrius (naudotojas Mindaugas Gritenas) sutikta.	
2020-11-09 13:18:57	Telia Lietuva, AB - Jonavos r. sav. (naudotojas Linas Barzda) sutikta.	
2020-11-30 09:00:41	Jonavos rajono savivaldybės administracija - Architektūros ir urbanistikos skyrius (naudotojas Eglė Galimovienė) sutikta.	
2020-11-30 09:00:44	Derintojų sąrašas sukurtas.	
2020-11-13 12:26:19	Grąžintas taisymui	Grąžintas taisymui su pastabomis iš Jonavos rajono savivaldybės administracija - Architektūros ir urbanistikos skyrius organizacijos darbuotojo Eglė Galimovienė
2020-11-30 16:09:19	Jonavos rajono savivaldybės administracija (naudotojas Eglė Galimovienė) sutikta.	
2020-11-30 16:09:19	Suteiktas unikalus numeris 46:20:1101	
2020-11-30 16:09:19	Priimtas į TOPD	
2020-11-16 17:50:22	Duomenys įkelti.	
2020-11-16 17:50:32	Duomenys pateikti.	

© 2020 - VĮ GIS-Centras

Vartotojas: Aušra Vokietaitienė (Ausra1983)
Rolės: Geodezininkas
Atsijungti

Lapkričio 5 dieną vyko nuotolinis TIIIS seminaras. Kas nedalyvavo, kviečiame peržiūrėti video įrašą:
* Geodezininkai nuoroda į video įrašą.
* Erdvinių duomenų tvarkytojai (savivaldybių ir inžinerinius tinklus eksploatuojančių įmonių atstovai) nuoroda į video įrašą.
* Seminaro medžiaga (skaidrės pdf formatu): parsisiųsti.

Paraiškos peržiūra

Paraiškos Nr.	232588
Paraiškos pavadinimas	32-LT1-DPS3(3D.)Jonavos raj.,Rudėnai-Kaupiniai
Paraiškos adresas	Jonavos g. 7, Kaunas
Geodezininko atstovaujama įmonė	
Įmonės numeris	234004210
Būklė	Suteiktas numeris: 46:20:1102
Plano tipas	Topografinis planas
Topografinio plano potipis	Prieš statybas
Statytojas	UAB "Kelprojektas"
Galimybė atsisiųsti didesnę nei 3 ha teritoriją	☑
TOPD Savivaldybės duomenys	Atsisiųsti
SEDR DWG brėžinys (beta versija)	Atsisiųsti
Telia Lietuva, AB - Jonavos r. sav.	Institucija duomenų nepateikė per 5 d.d.
Jonavos vandenys, UAB - Jonavos r. sav.	Institucija duomenų nepateikė per 5 d.d.
Jonavos r. sav. - Žemės ūkio skyrius	Institucija duomenų nepateikė per 5 d.d.
Jonavos r. sav. - Architektūros ir urbanistikos skyrius	0666.rar
ESO, AB - Kauno regionas TOPO	Duomenų nėra

Peržiūrėti teritoriją Atgal į sąrašą

Duomenys

Duomenų Nr.	Failo pavadinimas	Statusas	Veiksmai
323725	32-LT1-DPS3(3d.)Jonavos raj.,Rudėnai-Kaupiniai.dwg	Neaktyvus	
331003	32-LT1-DPS3(3d.)Jonavos raj.,Rudėnai-Kaupiniai (1).dwg	Aktyvus	

Derinančių institucijų pasirašyto brėžinio kopija

Kopijos Nr.	Failo pavadinimas	Sukūrimo data	Veiksmai

Įkelti brėžinio kopiją

Galima įkelti tik .pdf failus.

Sprendimai

Sprendimo Nr.	Sprendimą atliekanti organizacija	Teritorija	Būklė	Sukūrimo data	Automatinio sutik data
1034731	ESO, AB	Kauno regionas TOPO	Sutikta	2020-10-30 12:34:01	2020-11-13 12:34
1034733	Jonavos rajono savivaldybės administracija	Žemės ūkio skyrius	Sutikta	2020-10-30 12:34:01	2020-11-13 12:34
1034732	Jonavos rajono savivaldybės administracija	Architektūros ir urbanistikos skyrius	Atmesta	2020-10-30 12:34:01	2020-11-13 12:34
1034734	Jonavos vandenys, UAB	Jonavos r. sav.	Sutikta	2020-10-30 12:34:01	2020-11-13 12:34
1034735	Telia Lietuva, AB	Jonavos r. sav.	Sutikta	2020-10-30 12:34:01	2020-11-13 12:34
1059473	Jonavos rajono savivaldybės administracija	Architektūros ir urbanistikos skyrius	Sutikta	2020-11-16 18:01:14	2020-11-30 18:01
1081535	Jonavos rajono savivaldybės administracija		Sutikta	2020-11-30 09:10:11	2020-12-02 09:10

Įvykiai

Įvykio Data	Įvykio Pavadinimas	Įvykio informacija

2020-10-13 16:33:36	Sukurta.	
2020-10-30 12:33:45	Duomenys įkelti.	
2020-10-30 12:33:52	Duomenys pateikti.	
2020-10-30 12:34:01	Tikrintojų sąrašas sukurtas.	
2020-10-30 12:59:59	Jonavos vandenys, UAB - Jonavos r. sav. (naudotojas Violeta Tarosienė) sutikta.	
2020-11-03 08:06:36	ESO, AB - Kauno regionas TOPO (naudotojas Lina Buchienė) sutikta.	
2020-11-05 08:47:09	Jonavos rajono savivaldybės administracija - Žemės ūkio skyrius (naudotojas Mindaugas Gritenas) sutikta.	
2020-11-13 12:24:28	Grąžintas taisymui	Grąžintas taisymui su pastabomis iš Jonavos rajono savivaldybės administracija - Architektūros ir urbanistikos skyrius organizacijos darbuotojo Eglė Galimovienė
2020-11-09 13:18:49	Telia Lietuva, AB - Jonavos r. sav. (naudotojas Linas Barzda) sutikta.	
2020-11-16 18:01:03	Duomenys įkelti.	
2020-11-16 18:01:14	Duomenys pateikti.	
2020-11-30 09:06:04	Jonavos rajono savivaldybės administracija - Architektūros ir urbanistikos skyrius (naudotojas Eglė Galimovienė) sutikta.	
2020-11-30 09:10:11	Derintojų sąrašas sukurtas.	
2020-11-30 16:11:46	Jonavos rajono savivaldybės administracija (naudotojas Eglė Galimovienė) sutikta.	
2020-11-30 16:11:46	Suteiktas unikalus numeris 46:20:1102	
2020-11-30 16:11:46	Priimtas į TOPD	

© 2020 - VĮ GIS-Centras

Vartotojas: Aušra Vokietaitienė (Ausra1983)
Rolės: Geodezininkas
Atsijungti

Lapkričio 5 dieną vyko nuotolinis TIIIS seminaras. Kas nedalyvavo, kviečiame peržiūrėti video įrašą:
* Geodezininkai nuoroda į video įrašą.
* Erdvinių duomenų tvarkytojai (savivaldybių ir inžinerinius tinklus eksploatuojančių įmonių atstovai) nuoroda į video įrašą.
* Seminaro medžiaga (skaidrės pdf formatu): parsisiųsti.

Paraiškos peržiūra

Paraiškos Nr.	232580
Paraiškos pavadinimas	29-LT1-DPS3(3D.)Jonavos raj.,Kačėnai
Paraiškos adresas	Jonavos g. 7, Kaunas
Geodezininko atstovaujama įmonė	
Įmonės numeris	234004210
Būklė	Suteiktas numeris: 46:20:1103
Plano tipas	Topografinis planas
Topografinio plano potipis	Prieš statybas
Statytojas	UAB "Kelprojektas"
Galimybė atsisiųsti didesnę nei 3 ha teritoriją	☑
TOPD Savivaldybės duomenys	Atsisiųsti
SEDR DWG brėžinys (beta versija)	Atsisiųsti
Telia Lietuva, AB - Jonavos r. sav.	Institucija duomenų nepateikė per 5 d.d.
Jonavos vandenys, UAB - Jonavos r. sav.	Institucija duomenų nepateikė per 5 d.d.
Jonavos r. sav. - Žemės ūkio skyrius	Institucija duomenų nepateikė per 5 d.d.
Jonavos r. sav. - Architektūros ir urbanistikos skyrius	1665.rar
ESO, AB - Kauno regionas TOPO	Duomenų nėra

Peržiūrėti teritoriją Atgal į sąrašą

Duomenys

Duomenų Nr.	Failo pavadinimas	Statusas	Veiksmai
323707	29-LT1-DPS3(3d.)Jonavos raj., Kačėnai.dwg	Neaktyvus	
331014	29-LT1-DPS3(3d.)Jonavos raj., Kačėnai.dwg	Aktyvus	

Derinančių institucijų pasirašyto brėžinio kopija

Kopijos Nr.	Failo pavadinimas	Sukūrimo data	Veiksmai
Įkelti brėžinio kopiją			

Galima įkelti tik .pdf failus.

Sprendimai

Sprendimo Nr.	Sprendimą atliekanti organizacija	Teritorija	Būklė	Sukūrimo data	Automatinio sutik data
1034692	ESO, AB	Kauno regionas TOPO	Sutikta	2020-10-30 12:23:53	2020-11-13 12:23
1034693	Jonavos rajono savivaldybės administracija	Architektūros ir urbanistikos skyrius	Atmesta	2020-10-30 12:23:53	2020-11-13 12:23
1034694	Jonavos rajono savivaldybės administracija	Žemės ūkio skyrius	Sutikta	2020-10-30 12:23:53	2020-11-13 12:23
1034696	Telia Lietuva, AB	Jonavos r. sav.	Sutikta	2020-10-30 12:23:53	2020-11-13 12:23
1034695	Jonavos vandenys, UAB	Jonavos r. sav.	Sutikta	2020-10-30 12:23:53	2020-11-13 12:23
1059519	Jonavos rajono savivaldybės administracija	Architektūros ir urbanistikos skyrius	Sutikta	2020-11-16 18:16:10	2020-11-30 18:16
1081542	Jonavos rajono savivaldybės administracija		Sutikta	2020-11-30 09:11:32	2020-12-02 09:11

Įvykiai

Įvykio Data	Įvykio Pavadinimas	Įvykio informacija
2020-10-13 16:22:45	Sukurta.	

2020-10-13 16:23:18	Prašymas dėl leidimo atsisiųsti didesnę nei 3 ha teritoriją - išsiųstas	
2020-10-14 07:50:28	Suteiktas leidimas atsisųsti didesnę nei 3 ha teritoriją	
2020-10-30 12:23:25	Duomenys įkelti.	
2020-10-30 12:23:44	Duomenys pateikti.	
2020-10-30 12:23:53	Tikrintojų sąrašas sukurtas.	
2020-10-30 12:26:11	Jonavos vandenys, UAB - Jonavos r. sav. (naudotojas Violeta Tarosienė) sutikta.	
2020-11-05 08:43:00	Jonavos rajono savivaldybės administracija - Žemės ūkio skyrius (naudotojas Mindaugas Gritenas) sutikta.	
2020-11-03 08:06:42	ESO, AB - Kauno regionas TOPO (naudotojas Liubovė Katasonova) sutikta.	
2020-11-09 13:18:33	Telia Lietuva, AB - Jonavos r. sav. (naudotojas Linas Barzda) sutikta.	
2020-11-13 12:20:59	Grąžintas taisymui	Grąžintas taisymui su pastabomis iš Jonavos rajono savivaldybės administracija - Architektūros ir urbanistikos skyrius organizacijos darbuotojo Eglė Galimovienė
2020-11-16 18:15:46	Duomenys įkelti.	
2020-11-16 18:16:10	Duomenys pateikti.	
2020-11-30 09:09:20	Jonavos rajono savivaldybės administracija - Architektūros ir urbanistikos skyrius (naudotojas Eglė Galimovienė) sutikta.	
2020-11-30 09:11:32	Derintojų sąrašas sukurtas.	
2020-11-30 16:11:59	Jonavos rajono savivaldybės administracija (naudotojas Eglė Galimovienė) sutikta.	
2020-11-30 16:11:59	Suteiktas unikalus numeris 46:20:1103	
2020-11-30 16:11:59	Priimtas į TOPD	

© 2020 - VĮ GIS-Centras

Vartotojas: Aušra Vokietaitienė (Ausra1983)
Rolės: Geodezininkas
Atsijungti

Lapkričio 5 dieną vyko nuotolinis TIIIS seminaras. Kas nedalyvavo, kviečiame peržiūrėti video įrašą:
* Geodezininkai nuoroda į video įrašą.
* Erdvinių duomenų tvarkytojai (savivaldybių ir inžinerinius tinklus eksploatuojančių įmonių atstovai) nuoroda į video įrašą.
* Seminaro medžiaga (skaidrės pdf formatu): parsisiųsti.

Paraiškos peržiūra

Paraiškos Nr.	232511
Paraiškos pavadinimas	5-LT1-DPS3(3D.)Jonavos raj., Garniškiai-Gaižiūnai
Paraiškos adresas	Jonavos g. 7, Kaunas
Geodezininko atstovaujama įmonė	
Įmonės numeris	234004210
Būklė	Suteiktas numeris: 46:20:1018
Plano tipas	Topografinis planas
Topografinio plano potipis	Prieš statybas
Statytojas	UAB "Kelprojektas"
Galimybė atsisiųsti didesnę nei 3 ha teritoriją	☑
TOPD Savivaldybės duomenys	Atsisiųsti
SEDR DWG brėžinys (beta versija)	Atsisiųsti
Telia Lietuva, AB - Jonavos r. sav.	Institucija duomenų nepateikė per 5 d.d.
Jonavos vandenys, UAB - Jonavos r. sav.	Institucija duomenų nepateikė per 5 d.d.
Jonavos r. sav. - Žemės ūkio skyrius	Institucija duomenų nepateikė per 5 d.d.
Jonavos r. sav. - Architektūros ir urbanistikos skyrius	1614.rar
ESO, AB - Kauno regionas TOPO	Duomenų nėra

Peržiūrėti teritoriją Atgal į sąrašą

Duomenys

Duomenų Nr.	Failo pavadinimas	Statusas	Veiksmai
323624	5-LT1-DPS3(3d.)Jonavos raj.-Garniškiai-Gaižūnai.dwg	Aktyvus	

Derinančių institucijų pasirašyto brėžinio kopija

Kopijos Nr.	Failo pavadinimas	Sukūrimo data	Veiksmai

Įkelti brėžinio kopiją

Galima įkelti tik .pdf failus.

Sprendimai

Sprendimo Nr.	Sprendimą atliekanti organizacija	Teritorija	Būklė	Sukūrimo data	Automatinio sutik data
1034395	ESO, AB	Kauno regionas TOPO	Sutikta	2020-10-30 11:21:48	2020-11-13 11:21
1034396	Jonavos rajono savivaldybės administracija	Architektūros ir urbanistikos skyrius	Sutikta	2020-10-30 11:21:48	2020-11-13 11:21
1034397	Jonavos rajono savivaldybės administracija	Žemės ūkio skyrius	Sutikta	2020-10-30 11:21:48	2020-11-13 11:21
1034398	Jonavos vandenys, UAB	Jonavos r. sav.	Sutikta	2020-10-30 11:21:48	2020-11-13 11:21
1034399	Telia Lietuva, AB	Jonavos r. sav.	Sutikta	2020-10-30 11:21:48	2020-11-13 11:21
1055138	Jonavos rajono savivaldybės administracija		Sutikta	2020-11-13 08:41:39	2020-11-17 08:41

Įvykiai

Įvykio Data	Įvykio Pavadinimas	Įvykio informacija
2020-10-13 15:18:54	Sukurta.	
2020-10-30 11:21:33	Duomenys įkelti.	

2020-10-30 11:21:39	Duomenys pateikti.
2020-10-30 11:21:48	Tikrintojų sąrašas sukurtas.
2020-10-30 11:42:56	Jonavos rajono savivaldybės administracija - Žemės ūkio skyrius (naudotojas Mindaugas Gritenas) sutikta.
2020-10-30 12:11:57	Jonavos vandenys, UAB - Jonavos r. sav. (naudotojas Violeta Tarosienė) sutikta.
2020-11-03 07:44:01	ESO, AB - Kauno regionas TOPO (naudotojas Lina Buchienė) sutikta.
2020-11-09 12:54:53	Telia Lietuva, AB - Jonavos r. sav. (naudotojas Linas Barzda) sutikta.
2020-11-13 08:41:37	Jonavos rajono savivaldybės administracija - Architektūros ir urbanistikos skyrius (naudotojas Eglė Galimovienė) sutikta.
2020-11-13 08:41:39	Derintojų sąrašas sukurtas.
2020-11-13 08:42:31	Jonavos rajono savivaldybės administracija (naudotojas Eglė Galimovienė) sutikta.
2020-11-13 08:42:31	Suteiktas unikalus numeris 46:20:1018
2020-11-13 08:42:31	Priimtas į TOPD

© 2020 - VĮ GIS-Centras

Lapkričio 5 dieną vyko nuotolinis TIIIS seminaras. Kas nedalyvavo, kviečiame peržiūrėti video įrašą:
* Geodezininkai nuoroda į video įrašą.
* Erdvinių duomenų tvarkytojai (savivaldybių ir inžinerinius tinklus eksploatuojančių įmonių atstovai) nuoroda į video įrašą.
* Seminaro medžiaga (skaidrės pdf formatu): parsisiųsti.

Paraiškos peržiūra

Paraiškos Nr.	232513
Paraiškos pavadinimas	6-LT1-DPS3(3D.)Jonavos raj.,Gaižiūnai
Paraiškos adresas	Jonavos g. 7, Kaunas
Geodezininko atstovaujama įmonė	
Įmonės numeris	234004210
Būklė	Suteiktas numeris: 46:20:1109
Plano tipas	Topografinis planas
Topografinio plano potipis	Prieš statybas
Statytojas	UAB "Kelprojektas"
Galimybė atsisiųsti didesnę nei 3 ha teritoriją	☑
TOPD Savivaldybės duomenys	Atsisiųsti
SEDR DWG brėžinys (beta versija)	Atsisiųsti
Telia Lietuva, AB - Jonavos r. sav.	Institucija duomenų nepateikė per 5 d.d.
Jonavos vandenys, UAB - Jonavos r. sav.	Institucija duomenų nepateikė per 5 d.d.
Jonavos r. sav. - Žemės ūkio skyrius	Institucija duomenų nepateikė per 5 d.d.
Jonavos r. sav. - Architektūros ir urbanistikos skyrius	1615.rar
ESO, AB - Kauno regionas TOPO	Atsisiųsti

Peržiūrėti teritoriją Atgal į sąrašą

Duomenys

Duomenų Nr.	Failo pavadinimas	Statusas	Veiksmai
323631	6-LT1-DPS3(3d.)Jonavos raj.Gaižūnai.dwg	Neaktyvus	
331038	6-LT1-DPS3(3d.)Jonavos raj.Gaižūnai (1).dwg	Aktyvus	

Derinančių institucijų pasirašyto brėžinio kopija

Kopijos Nr.	Failo pavadinimas	Sukūrimo data	Veiksmai

Įkelti brėžinio kopiją

Galima įkelti tik .pdf failus.

Sprendimai

Sprendimo Nr.	Sprendimą atliekanti organizacija	Teritorija	Būklė	Sukūrimo data	Automatinio sutik data
1034416	ESO, AB	Kauno regionas TOPO	Sutikta	2020-10-30 11:26:36	2020-11-13 11:26
1034417	Jonavos rajono savivaldybės administracija	Architektūros ir urbanistikos skyrius	Atmesta	2020-10-30 11:26:36	2020-11-13 11:26
1034418	Jonavos rajono savivaldybės administracija	Žemės ūkio skyrius	Sutikta	2020-10-30 11:26:36	2020-11-13 11:26
1034419	Jonavos vandenys, UAB	Jonavos r. sav.	Sutikta	2020-10-30 11:26:36	2020-11-13 11:26
1034420	Telia Lietuva, AB	Jonavos r. sav.	Sutikta	2020-10-30 11:26:36	2020-11-13 11:26
1059592	Jonavos rajono savivaldybės administracija	Architektūros ir urbanistikos skyrius	Sutikta	2020-11-16 19:29:16	2020-11-30 19:29
1081592	Jonavos rajono savivaldybės administracija		Sutikta	2020-11-30 09:22:22	2020-12-02 09:22

Įvykiai

Įvykio Data	Įvykio Pavadinimas	Įvykio informacija
2020-10-13 15:20:00	Sukurta.	

2020-10-30 11:26:22	Duomenys įkelti.	
2020-10-30 11:26:27	Duomenys pateikti.	
2020-10-30 11:26:36	Tikrintojų sąrašas sukurtas.	
2020-10-30 11:50:15	Jonavos rajono savivaldybės administracija - Žemės ūkio skyrius (naudotojas Mindaugas Gritenas) sutikta.	
2020-10-30 12:14:56	Jonavos vandenys, UAB - Jonavos r. sav. (naudotojas Violeta Tarosienė) sutikta.	
2020-11-03 07:40:48	ESO, AB - Kauno regionas TOPO (naudotojas Žydrūnė Lisauskaitė) sutikta.	
2020-11-13 11:15:30	Grąžintas taisymui	Grąžintas taisymui su pastabomis iš Jonavos rajono savivaldybės administracija - Architektūros ir urbanistikos skyrius organizacijos darbuotojo Eglė Galimovienė
2020-11-09 12:55:01	Telia Lietuva, AB - Jonavos r. sav. (naudotojas Linas Barzda) sutikta.	
2020-11-16 19:29:11	Duomenys įkelti.	
2020-11-16 19:29:16	Duomenys pateikti.	
2020-11-30 09:22:20	Jonavos rajono savivaldybės administracija - Architektūros ir urbanistikos skyrius (naudotojas Eglė Galimovienė) sutikta.	
2020-11-30 09:22:22	Derintojų sąrašas sukurtas.	
2020-12-01 10:05:37	Jonavos rajono savivaldybės administracija (naudotojas Eglė Galimovienė) sutikta.	
2020-12-01 10:05:37	Suteiktas unikalus numeris 46:20:1109	
2020-12-01 10:05:37	Priimtas į TOPD	

© 2020 - VĮ GIS-Centras

Lapkričio 5 dieną vyko nuotolinis TIIIS seminaras. Kas nedalyvavo, kviečiame peržiūrėti video įrašą:
* Geodezininkai nuoroda į video įrašą.
* Erdvinių duomenų tvarkytojai (savivaldybių ir inžinerinius tinklus eksploatuojančių įmonių atstovai) nuoroda į video įrašą.
* Seminaro medžiaga (skaidrės pdf formatu): parsisiųsti.

Paraiškos peržiūra

Paraiškos Nr.	232514
Paraiškos pavadinimas	7-LT1-DPS3(3D.)Jonavos raj.,Gaižiūnai
Paraiškos adresas	Jonavos g. 7, Kaunas
Geodezininko atstovaujama įmonė	
Įmonės numeris	234004210
Būklė	Suteiktas numeris: 46:20:1023
Plano tipas	Topografinis planas
Topografinio plano potipis	Prieš statybas
Statytojas	UAB "Kelprojektas"
Galimybė atsisiųsti didesnę nei 3 ha teritoriją	☑
TOPD Savivaldybės duomenys	Atsisiųsti
SEDR DWG brėžinys (beta versija)	Atsisiųsti
Telia Lietuva, AB - Jonavos r. sav.	Institucija duomenų nepateikė per 5 d.d.
Jonavos vandenys, UAB - Jonavos r. sav.	Institucija duomenų nepateikė per 5 d.d.
Jonavos r. sav. - Žemės ūkio skyrius	Institucija duomenų nepateikė per 5 d.d.
Jonavos r. sav. - Architektūros ir urbanistikos skyrius	1617.rar
ESO, AB - Kauno regionas TOPO	Duomenų nėra

Peržiūrėti teritoriją Atgal į sąrašą

Duomenys

Duomenų Nr.	Failo pavadinimas	Statusas	Veiksmai
323633	7-LT1-DPS3(3d.)Jonavos raj.Gaižūnai.dwg	Aktyvus	

Derinančių institucijų pasirašyto brėžinio kopija

Kopijos Nr.	Failo pavadinimas	Sukūrimo data	Veiksmai

Įkelti brėžinio kopiją

Galima įkelti tik .pdf failus.

Sprendimai

Sprendimo Nr.	Sprendimą atliekanti organizacija	Teritorija	Būklė	Sukūrimo data	Automatinio sutik data
1034427	ESO, AB	Kauno regionas TOPO	Sutikta	2020-10-30 11:28:59	2020-11-13 11:28
1034428	Jonavos rajono savivaldybės administracija	Architektūros ir urbanistikos skyrius	Sutikta	2020-10-30 11:28:59	2020-11-13 11:28
1034429	Jonavos rajono savivaldybės administracija	Žemės ūkio skyrius	Sutikta	2020-10-30 11:28:59	2020-11-13 11:28
1034430	Jonavos vandenys, UAB	Jonavos r. sav.	Sutikta	2020-10-30 11:28:59	2020-11-13 11:28
1034431	Telia Lietuva, AB	Jonavos r. sav.	Sutikta	2020-10-30 11:28:59	2020-11-13 11:28
1055264	Jonavos rajono savivaldybės administracija		Sutikta	2020-11-13 09:20:16	2020-11-17 09:20

Įvykiai

Įvykio Data	Įvykio Pavadinimas	Įvykio informacija
2020-10-13 15:20:42	Sukurta.	
2020-10-30 11:28:44	Duomenys įkelti.	
2020-10-30 11:28:50	Duomenys pateikti.	

2020-10-30 11:28:59	Tikrintojų sąrašas sukurtas.
2020-10-30 11:51:45	Jonavos rajono savivaldybės administracija - Žemės ūkio skyrius (naudotojas Mindaugas Gritenas) sutikta.
2020-10-30 12:14:49	Jonavos vandenys, UAB - Jonavos r. sav. (naudotojas Violeta Tarosienė) sutikta.
2020-11-03 07:37:17	ESO, AB - Kauno regionas TOPO (naudotojas Birutė Paužienė) sutikta.
2020-11-13 09:20:14	Jonavos rajono savivaldybės administracija - Architektūros ir urbanistikos skyrius (naudotojas Eglė Galimovienė) sutikta.
2020-11-13 09:20:16	Derintojų sąrašas sukurtas.
2020-11-09 12:55:07	Telia Lietuva, AB - Jonavos r. sav. (naudotojas Linas Barzda) sutikta.
2020-11-17 08:12:24	Jonavos rajono savivaldybės administracija (naudotojas Eglė Galimovienė) sutikta.
2020-11-17 08:12:24	Suteiktas unikalus numeris 46:20:1023
2020-11-17 08:12:24	Priimtas į TOPD

© 2020 - VĮ GIS-Centras

Vartotojas: Aušra Vokietaitienė (Ausra1983)
Rolės: Geodezininkas
Atsijungti

Lapkričio 5 dieną vyko nuotolinis TIIIS seminaras. Kas nedalyvavo, kviečiame peržiūrėti video įrašą:
* Geodezininkai nuoroda į video įrašą.
* Erdvinių duomenų tvarkytojai (savivaldybių ir inžinerinius tinklus eksploatuojančių įmonių atstovai) nuoroda į video įrašą.
* Seminaro medžiaga (skaidrės pdf formatu): parsisiųsti.

Paraiškos peržiūra

Paraiškos Nr.	232515
Paraiškos pavadinimas	8-LT1-DPS3(2d.) Žeimiai-Pročkai, Jonavos raj.
Paraiškos adresas	Jonavos g. 7, Kaunas
Geodezininko atstovaujama įmonė	
Įmonės numeris	234004210
Būklė	Suteiktas numeris: 46:20:1099
Plano tipas	Topografinis planas
Topografinio plano potipis	Prieš statybas
Statytojas	UAB "Kelprojektas"
Galimybė atsisiųsti didesnę nei 3 ha teritoriją	☑
TOPD Savivaldybės duomenys	Atsisiųsti
SEDR DWG brėžinys (beta versija)	Atsisiųsti
Telia Lietuva, AB - Jonavos r. sav.	Institucija duomenų nepateikė per 5 d.d.
Jonavos vandenys, UAB - Jonavos r. sav.	Institucija duomenų nepateikė per 5 d.d.
Jonavos r. sav. - Žemės ūkio skyrius	Institucija duomenų nepateikė per 5 d.d.
Jonavos r. sav. - Architektūros ir urbanistikos skyrius	1619.rar
ESO, AB - Kauno regionas TOPO	Duomenų nėra

Peržiūrėti teritoriją Atgal į sąrašą

Duomenys

Duomenų Nr.	Failo pavadinimas	Statusas	Veiksmai
323637	8-LT1-DPS3(3d.)Jonavos raj.Gaižūnai.dwg	Neaktyvus	
330977	8-LT1-DPS3(3d.)Jonavos raj.Gaižūnai.dwg	Aktyvus	

Derinančių institucijų pasirašyto brėžinio kopija

Kopijos Nr.	Failo pavadinimas	Sukūrimo data	Veiksmai
Įkelti brėžinio kopiją			

Galima įkelti tik .pdf failus.

Sprendimai

Sprendimo Nr.	Sprendimą atliekanti organizacija	Teritorija	Būklė	Sukūrimo data	Automatinio sutik data
1034440	ESO, AB	Kauno regionas TOPO	Sutikta	2020-10-30 11:31:55	2020-11-13 11:31
1034441	Jonavos rajono savivaldybės administracija	Architektūros ir urbanistikos skyrius	Atmesta	2020-10-30 11:31:55	2020-11-13 11:31
1034442	Jonavos rajono savivaldybės administracija	Žemės ūkio skyrius	Sutikta	2020-10-30 11:31:55	2020-11-13 11:31
1034443	Jonavos vandenys, UAB	Jonavos r. sav.	Sutikta	2020-10-30 11:31:55	2020-11-13 11:31
1034444	Telia Lietuva, AB	Jonavos r. sav.	Sutikta	2020-10-30 11:31:55	2020-11-13 11:31
1059411	Jonavos rajono savivaldybės administracija	Architektūros ir urbanistikos skyrius	Sutikta	2020-11-16 17:24:50	2020-11-30 17:24
1081486	Jonavos rajono savivaldybės administracija		Sutikta	2020-11-30 08:53:15	2020-12-02 08:53

Įvykiai

Įvykio Data	Įvykio Pavadinimas	Įvykio informacija
2020-10-13 15:21:41	Sukurta.	

2020-10-30 11:31:40	Duomenys įkelti.	
2020-10-30 11:31:46	Duomenys pateikti.	
2020-10-30 11:31:55	Tikrintojų sąrašas sukurtas.	
2020-10-30 12:11:33	Jonavos vandenys, UAB - Jonavos r. sav. (naudotojas Violeta Tarosienė) sutikta.	
2020-11-03 07:37:26	ESO, AB - Kauno regionas TOPO (naudotojas Danguolė Ivanauskienė) sutikta.	
2020-11-03 08:28:04	Jonavos rajono savivaldybės administracija - Žemės ūkio skyrius (naudotojas Mindaugas Gritenas) sutikta.	
2020-11-09 12:56:16	Telia Lietuva, AB - Jonavos r. sav. (naudotojas Linas Barzda) sutikta.	
2020-11-13 11:15:54	Grąžintas taisymui	Grąžintas taisymui su pastabomis iš Jonavos rajono savivaldybės administracija - Architektūros ir urbanistikos skyrius organizacijos darbuotojo Eglė Galimovienė
2020-11-16 17:24:26	Duomenys įkelti.	
2020-11-16 17:24:50	Duomenys pateikti.	
2020-11-30 08:53:10	Jonavos rajono savivaldybės administracija - Architektūros ir urbanistikos skyrius (naudotojas Eglė Galimovienė) sutikta.	
2020-11-30 08:53:15	Derintojų sąrašas sukurtas.	
2020-11-30 16:09:03	Jonavos rajono savivaldybės administracija (naudotojas Eglė Galimovienė) sutikta.	
2020-11-30 16:09:03	Suteiktas unikalus numeris 46:20:1099	
2020-11-30 16:09:03	Priimtas į TOPD	

© 2020 - VĮ GIS-Centras

Lapkričio 5 dieną vyko nuotolinis TIIIS seminaras. Kas nedalyvavo, kviečiame peržiūrėti video įrašą:
* Geodezininkai nuoroda į video įrašą.
* Erdvinių duomenų tvarkytojai (savivaldybių ir inžinerinius tinklus eksploatuojančių įmonių atstovai) nuoroda į video įrašą.
* Seminaro medžiaga (skaidrės pdf formatu): parsisiųsti.

Paraiškos peržiūra

Paraiškos Nr.	232518
Paraiškos pavadinimas	9-LT1-DPS3(3D.)Jonavos raj.,Gaižiūnai
Paraiškos adresas	Jonavos g. 7, Kaunas
Geodezininko atstovaujama įmonė	
Įmonės numeris	234004210
Būklė	Suteiktas numeris: 46:20:1108
Plano tipas	Topografinis planas
Topografinio plano potipis	Prieš statybas
Statytojas	UAB "Kelprojektas"
Galimybė atsisiųsti didesnę nei 3 ha teritoriją	☑
TOPD Savivaldybės duomenys	Atsisiųsti
SEDR DWG brėžinys (beta versija)	Atsisiųsti
Telia Lietuva, AB - Jonavos r. sav.	Institucija duomenų nepateikė per 5 d.d.
Jonavos vandenys, UAB - Jonavos r. sav.	Institucija duomenų nepateikė per 5 d.d.
Jonavos r. sav. - Žemės ūkio skyrius	Institucija duomenų nepateikė per 5 d.d.
Jonavos r. sav. - Architektūros ir urbanistikos skyrius	0645.rar
ESO, AB - Kauno regionas TOPO	Duomenų nėra

Peržiūrėti teritoriją Atgal į sąrašą

Duomenys

Duomenų Nr.	Failo pavadinimas	Statusas	Veiksmai
323640	9-LT1-DPS3(3d.)Jonavos raj.Gaižūnai.dwg	Neaktyvus	
331032	9-LT1-DPS3(3d.)Jonavos raj.Gaižūnai.dwg	Aktyvus	

Derinančių institucijų pasirašyto brėžinio kopija

Kopijos Nr.	Failo pavadinimas	Sukūrimo data	Veiksmai
Įkelti brėžinio kopiją			

Galima įkelti tik .pdf failus.

Sprendimai

Sprendimo Nr.	Sprendimą atliekanti organizacija	Teritorija	Būklė	Sukūrimo data	Automatinio sutik data
1034457	ESO, AB	Kauno regionas TOPO	Sutikta	2020-10-30 11:33:59	2020-11-13 11:33
1034458	Jonavos rajono savivaldybės administracija	Architektūros ir urbanistikos skyrius	Atmesta	2020-10-30 11:33:59	2020-11-13 11:33
1034459	Jonavos rajono savivaldybės administracija	Žemės ūkio skyrius	Sutikta	2020-10-30 11:33:59	2020-11-13 11:33
1034461	Telia Lietuva, AB	Jonavos r. sav.	Sutikta	2020-10-30 11:33:59	2020-11-13 11:33
1034460	Jonavos vandenys, UAB	Jonavos r. sav.	Sutikta	2020-10-30 11:33:59	2020-11-13 11:33
1059580	Jonavos rajono savivaldybės administracija	Architektūros ir urbanistikos skyrius	Sutikta	2020-11-16 19:20:56	2020-11-30 19:20
1081586	Jonavos rajono savivaldybės administracija		Sutikta	2020-11-30 09:20:30	2020-12-02 09:20

Įvykiai

Įvykio Data	Įvykio Pavadinimas	Įvykio informacija
2020-10-13 15:23:54	Sukurta.	

2020-10-30 11:33:44	Duomenys įkelti.	
2020-10-30 11:33:51	Duomenys pateikti.	
2020-10-30 11:33:59	Tikrintojų sąrašas sukurtas.	
2020-10-30 12:14:43	Jonavos vandenys, UAB - Jonavos r. sav. (naudotojas Violeta Tarosienė) sutikta.	
2020-11-03 07:35:29	ESO, AB - Kauno regionas TOPO (naudotojas Rita Jokubavičiūtė) sutikta.	
2020-11-03 08:28:37	Jonavos rajono savivaldybės administracija - Žemės ūkio skyrius (naudotojas Mindaugas Gritenas) sutikta.	
2020-11-09 12:58:19	Telia Lietuva, AB - Jonavos r. sav. (naudotojas Linas Barzda) sutikta.	
2020-11-13 11:17:33	Grąžintas taisymui	Grąžintas taisymui su pastabomis iš Jonavos rajono savivaldybės administracija - Architektūros ir urbanistikos skyrius organizacijos darbuotojo Eglė Galimovienė
2020-11-16 19:20:14	Duomenys įkelti.	
2020-11-16 19:20:56	Duomenys pateikti.	
2020-11-30 09:20:27	Jonavos rajono savivaldybės administracija - Architektūros ir urbanistikos skyrius (naudotojas Eglė Galimovienė) sutikta.	
2020-11-30 09:20:30	Derintojų sąrašas sukurtas.	
2020-12-01 10:05:30	Jonavos rajono savivaldybės administracija (naudotojas Eglė Galimovienė) sutikta.	
2020-12-01 10:05:31	Suteiktas unikalus numeris 46:20:1108	
2020-12-01 10:05:31	Priimtas į TOPD	

© 2020 - VĮ GIS-Centras

Lapkričio 5 dieną vyko nuotolinis TIIIS seminaras. Kas nedalyvavo, kviečiame peržiūrėti video įrašą:
* Geodezininkai nuoroda į video įrašą.
* Erdvinių duomenų tvarkytojai (savivaldybių ir inžinerinius tinklus eksploatuojančių įmonių atstovai) nuoroda į video įrašą.
* Seminaro medžiaga (skaidrės pdf formatu): parsisiųsti.

Paraiškos peržiūra

Paraiškos Nr.	238870
Paraiškos pavadinimas	34-LT1-DPS3(3dal.)Jonavos raj., Žeimiai, Mokyklosg.
Paraiškos adresas	Jonavos g. 7, D korpusas, LT-44192 Kaunas
Geodezininko atstovaujama įmonė	
Įmonės numeris	234004210
Būklė	Suteiktas numeris: 46:20:1039
Plano tipas	Topografinis planas
Topografinio plano potipis	Prieš statybas
Statytojas	RailBaltic
Galimybė atsisiųsti didesnę nei 3 ha teritoriją	☑
TOPD Savivaldybės duomenys	Atsisiųsti
SEDR DWG brėžinys (beta versija)	Atsisiųsti
Telia Lietuva, AB - Jonavos r. sav.	Duomenų teikimas nutrauktas
Jonavos vandenys, UAB - Jonavos r. sav.	Duomenų teikimas nutrauktas
Jonavos r. sav. - Žemės ūkio skyrius	Duomenų teikimas nutrauktas
Jonavos r. sav. - Architektūros ir urbanistikos skyrius	Duomenų teikimas nutrauktas
ESO, AB - Kauno regionas TOPO	Duomenų nėra

Peržiūrėti teritoriją

Atgal į sąrašą

Duomenys

Duomenų Nr.	Failo pavadinimas	Statusas	Veiksmai
323729	34.dwg	Aktyvus	

Derinančių institucijų pasirašyto brėžinio kopija

Kopijos Nr.	Failo pavadinimas	Sukūrimo data	Veiksmai

Įkelti brėžinio kopiją

Galima įkelti tik .pdf failus.

Sprendimai

Sprendimo Nr.	Sprendimą atliekanti organizacija	Teritorija	Būklė	Sukūrimo data	Automatinio sutikimo data
1034765	ESO, AB	Kauno regionas TOPO	Sutikta	2020-10-30 12:45:05	2020-11-13 12:45:05
1034766	Jonavos rajono savivaldybės administracija	Architektūros ir urbanistikos skyrius	Sutikta	2020-10-30 12:45:05	2020-11-13 12:45:05
1034767	Jonavos rajono savivaldybės administracija	Žemės ūkio skyrius	Sutikta	2020-10-30 12:45:05	2020-11-13 12:45:05
1034769	Telia Lietuva, AB	Jonavos r. sav.	Sutikta	2020-10-30 12:45:05	2020-11-13 12:45:05
1034768	Jonavos vandenys, UAB	Jonavos r. sav.	Sutikta	2020-10-30 12:45:05	2020-11-13 12:45:05
1055899	Jonavos rajono savivaldybės administracija		Sutikta	2020-11-13 12:27:25	2020-11-17 12:27:25

Įvykiai

Įvykio Data	Įvykio Pavadinimas	Įvykio informacija
2020-10-30 12:38:47	Sukurta.	

2020-10-30 12:44:51	Duomenys įkelti.
2020-10-30 12:44:56	Duomenys pateikti.
2020-10-30 12:45:05	Tikrintojų sąrašas sukurtas.
2020-10-30 13:00:45	Jonavos vandenys, UAB - Jonavos r. sav. (naudotojas Violeta Tarosienė) sutikta.
2020-11-05 08:51:02	Jonavos rajono savivaldybės administracija - Žemės ūkio skyrius (naudotojas Mindaugas Gritenas) sutikta.
2020-11-03 08:13:17	ESO, AB - Kauno regionas TOPO (naudotojas Liubovė Katasonova) sutikta.
2020-11-17 08:33:14	Jonavos rajono savivaldybės administracija (naudotojas Eglė Galimovienė) sutikta.
2020-11-17 08:33:14	Suteiktas unikalus numeris 46:20:1039
2020-11-17 08:33:14	Priimtas į TOPD
2020-11-09 13:20:45	Telia Lietuva, AB - Jonavos r. sav. (naudotojas Linas Barzda) sutikta.
2020-11-13 12:27:23	Jonavos rajono savivaldybės administracija - Architektūros ir urbanistikos skyrius (naudotojas Eglė Galimovienė) sutikta.
2020-11-13 12:27:25	Derintojų sąrašas sukurtas.

© 2021 - VĮ GIS-Centras

Lapkričio 5 dieną vyko nuotolinis TIIIS seminaras. Kas nedalyvavo, kviečiame peržiūrėti video įrašą:
* Geodezininkai nuoroda į video įrašą.
* Erdvinių duomenų tvarkytojai (savivaldybių ir inžinerinius tinklus eksploatuojančių įmonių atstovai) nuoroda į video įrašą.
* Seminaro medžiaga (skaidrės pdf formatu): parsisiųsti.

Paraiškos peržiūra

Paraiškos Nr.	276857
Paraiškos pavadinimas	LT1-DPS3-Kačėnai-Rudėnai Jonavos raj.
Paraiškos adresas	Jonavos g. 7, D korpusas, LT-44192 Kaunas
Geodezininko atstovaujama įmonė	
Įmonės numeris	234004210
Būklė	Suteiktas numeris: 46:21:266
Plano tipas	Topografinis planas
Topografinio plano potipis	Prieš statybas
Statytojas	RailBaltic
Galimybė atsisiųsti didesnę nei 3 ha teritoriją	☑
TOPD Savivaldybės duomenys	Atsisiųsti
SEDR DWG brėžinys (beta versija)	Atsisiųsti
Telia Lietuva, AB - Jonavos r. sav.	Duomenų teikimas nutrauktas
Jonavos vandenys, UAB - Jonavos r. sav.	Duomenų teikimas nutrauktas
Jonavos r. sav. - Žemės ūkio skyrius	Duomenų teikimas nutrauktas
Jonavos r. sav. - Architektūros ir urbanistikos skyrius	Duomenų teikimas nutrauktas
ESO, AB - Kauno regionas TOPO	Duomenų nėra

Duomenys

Duomenų Nr.	Failo pavadinimas	Statusas	Veiksmai
373511	LT1-DPS3-Kačėnai-Rudėnai Jonavos raj.dwg	Aktyvus	

Derinančių institucijų pasirašyto brėžinio kopija

Kopijos Nr.	Failo pavadinimas	Sukūrimo data	Veiksmai

Įkelti brėžinio kopiją

Galima įkelti tik .pdf failus.

Sprendimai

Sprendimo Nr.	Sprendimą atliekanti organizacija	Teritorija	Būklė	Sukūrimo data	Automatinio sutikimo data
1209285	ESO, AB	Kauno regionas TOPO	Sutikta	2021-03-08 08:41:35	2021-03-23 08:41:35
1209286	Jonavos rajono savivaldybės administracija	Architektūros ir urbanistikos skyrius	Sutikta	2021-03-08 08:41:35	2021-03-23 08:41:35
1209287	Jonavos rajono savivaldybės administracija	Žemės ūkio skyrius	Sutikta	2021-03-08 08:41:35	2021-03-23 08:41:35
1209288	Jonavos vandenys, UAB	Jonavos r. sav.	Sutikta	2021-03-08 08:41:35	2021-03-23 08:41:35
1209289	Telia Lietuva, AB	Jonavos r. sav.	Sutikta	2021-03-08 08:41:35	2021-03-23 08:41:35
1229721	Jonavos rajono savivaldybės administracija		Sutikta	2021-03-22 08:10:43	2021-03-24 08:10:43

Įvykiai

Įvykio Data	Įvykio Pavadinimas	Įvykio informacija
2021-03-08 08:39:24	Sukurta.	
2021-03-08 08:41:18	Duomenys įkelti.	
2021-03-08 08:41:26	Duomenys pateikti.	

2021-03-08 08:41:35	Tikrintojų sąrašas sukurtas.
2021-03-08 09:10:59	Jonavos vandenys, UAB - Jonavos r. sav. (naudotojas Violeta Tarosienė) sutikta.
2021-03-10 15:51:58	ESO, AB - Kauno regionas TOPO (naudotojas Pranciškus Misius) sutikta.
2021-03-09 08:44:46	Jonavos rajono savivaldybės administracija - Žemės ūkio skyrius (naudotojas Mindaugas Gritenas) sutikta.
2021-03-22 08:10:41	Jonavos rajono savivaldybės administracija - Architektūros ir urbanistikos skyrius (naudotojas Eglė Galimovienė) sutikta.
2021-03-22 08:10:43	Derintojų sąrašas sukurtas.
2021-03-15 11:34:54	Telia Lietuva, AB - Jonavos r. sav. (naudotojas Linas Barzda) sutikta.
2021-03-22 08:48:45	Jonavos rajono savivaldybės administracija (naudotojas Eglė Galimovienė) sutikta.
2021-03-22 08:48:45	Suteiktas unikalus numeris 46:21:266
2021-03-22 08:48:45	Priimtas į TOPD

© 2021 - VĮ GIS-Centras

Kvalifikuotas elektroninis parašas
DAINIUS GEČAS
2022-04-19 13:31:15 GMT+3
Paskirtis: Parašas

Rail Baltica
Coordinated by RB Rail

Užsakovas / Client	**RB Rail AS Lietuvos filialas**
Statytojas / Builder	**AB „LTG Infra"**
Projektuotojas / Designer	**IDOM, Consulting, Engineering, Architecture S.A.U.**
Sutartis / Agreement	**Naujo ruožo iš Kauno į Ramygalą statybos projektavimo ir projekto vykdymo priežiūros paslaugos (8.1/2019-03)** **Design and Design supervision services for the construction of the new line from Kaunas to Ramygala (8.1/2019-03)**
Statinio projekto pavadinimas / Design name	**"Rail Baltica" linijos Kaunas–Ramygala 1435 mm vėžės geležinkelio kelio ruože Šėta–Ramygala, Kėdainių r. ir Panevėžio r. sav., statybos projektas** **"Rail Baltica" line Kaunas-Ramygala 1435 mm standard gauge railway track on section Šėta-Ramygala, Kėdainiai dist. and Panevėžys dist. mun., construction design**
Statinio projekto Nr. / Design No.	**RBDTDLTDS1DPS4-01_01**
Statinio projekto etapas / Design stage	**Techninis projektas / Master design**
Statinių pavadinimas, kategorija / Name of the structures, category	**Susisiekimo komunikacijos: geležinkelio kelias, kiti transporto statiniai (ypatingieji statiniai) /** **Transport communications: railway track, other transport structures (exceptional structures)**
Statinio projekto dalis / Design part	**Bendrosios dalies priedas. Inžineriniai topografiniai (geodeziniai) tyrinėjimai / General part annex. General part annex. Geodetic and Topographical survey**
Bylos žymuo / File mark	**BD-01_03**
Bylos laida / Revision	**003**
Bylos išleidimo data / File release date	**2021-06**

Įmonė / Company	Pareigos / Duties	Vardas, pavardė / Name, surname	Kvalif. dok. Nr. / Qualif. doc. No.	Parašas / Signature
IDOM	**Projektuotojo įgaliotas asmuo / Designer's authorized person**	**Enrique Rico Izquierdo**	**39442**	E-parašas / E-signature
	Statinio projekto vadovas / Head of design	**Jorge Bernabeu Larena**	**39436**	E-parašas / E-signature

Bendrai finansuojama naudojantis Europos Sąjungos Europos infrastruktūros tinklų priemone

Co-financed by the Connecting Europe Facility of the European Union

Visa atsakomybė už šį leidinį tenka jo autoriui. Europos Sąjunga nėra atsakinga už jokį čia pateiktos informacijos panaudojimą.

The sole responsibility of this publication lies with the author. The European Union is not responsible for any use that may be made of the information contained therein.

ŠIS DOKUMENTAS YRA PASIRAŠYTAS SAUGIU ELEKTRONINIU PARAŠU IR TURI LAIKO ŽYMĄ. THIS DOCUMENT IS SIGNED ELECTRONICALLY WITH A SAFE ELECTRONIC SIGNATURE AND CONTAINS A TIME STAMP

Eil. Nr. / Ser. No.	Statinio projekto Nr. / Design No.	Pavadinimas / Name	Pastabos / Notes
1.	RBDTDLTDS1DPS4-01_01	„Rail Baltica“ linijos Kaunas–Ramygala 1435 mm vėžės geležinkelio kelio ruože Šėta–Ramygala, Kėdainių r. ir Panevėžio r. sav., statybos projektas „Rail Baltica“ line Kaunas-Ramygala 1435 mm standard gauge railway track on section Šėta-Ramygala, Kėdainiai dist. and Panevėžys dist. mun., construction design	AB „LTG Infra“
2.	RBDTDLTDS1DPS4-01_02	„Rail Baltica“ linijos Kaunas–Ramygala 1435 mm vėžės geležinkelio kelio ruože Šėta–Ramygala, Panevėžio r. sav., statybos projektas „Rail Baltica“ line Kaunas-Ramygala 1435 mm standard gauge railway track on section Šėta-Ramygala, Panevėžys dist. mun., construction design	AB „LTG Infra“
3.	RBDTDLTDS1DPS4-02_01	Valstybinės reikšmės rajoninio kelio Nr. 3017 Velžys–Jotainiai–Pagiriai–Šėta ruožo nuo 44,874 iki 45,372 km kapitalinio remonto, Kėdainių r. sav., projektas Major repair project of national significance regional road No. 3017 Velžys-Jotainiai-Pagiriai-Šėta from 44.874 to 45.372 km in Kėdainiai dist. mun.	AB „LTG Infra“
4.	RBDTDLTDS1DPS4-02_02	Valstybinės reikšmės rajoninio kelio Nr. 3022 Ramygala–Stebeikiai ruožo nuo 6,620 iki 7,100 km kapitalinio remonto, Panevėžio r. sav., projektas Major repair project of national significance regional road No. 3022 Ramygala-Stebeikiai from 6.620 to 7.100 km in Panevėžys dist. mun.	AB „LTG Infra“
5.	RBDTDLTDS1DPS4-02_03	Valstybinės reikšmės rajoninio kelio Nr. 1204 Kavarskas–Taujėnai–Vadokliai–Ramygala ruožų nuo 42,260 iki 42,564 km ir nuo 42,616 iki 43,040 km kapitalinio remonto, Panevėžio r. sav., projektas Major repair project of national significance regional road No. 1204 Kavarskas-Taujėnai-Vadokliai-Ramygala from 42.260 to 42.564 km and from 42.616 to 43.040 km in Panevėžys dist. mun.	AB „LTG Infra“
6.	RBDTDLTDS1DPS4-02_04	Valstybinės reikšmės rajoninio kelio Nr. 3023 Ramygala–Jotainiai ruožo nuo 3,700 iki 4,190 km kapitalinio remonto, Panevėžio r. sav., projektas Major repair project of national significance regional road No. 3023 Ramygala-Jotainiai from 3.700 to 4.190 km in Panevėžys dist. mun.	AB „LTG Infra“
7.	RBDTDLTDS1DPS4-03_01	Melioracijos statinių, „Rail Baltica“ linijos Kaunas–Ramygala geležinkelio ruože Šėta–Ramygala, Kėdainių r. sav., rekonstravimo projektas Reconstruction project of melioration structures for „Rail Baltica“ line Kaunas-Ramygala at railway subsection Šėta-Ramygala in Kėdainiai dist. mun.	AB „LTG Infra“

Eil. Nr. / Ser. No.	Statinio projekto Nr. / Design No.	Pavadinimas / Name	Pastabos / Notes
8.	RBDTDLTDS1DPS4-03_02	Melioracijos statinių, „Rail Baltica“ linijos Kaunas–Ramygala geležinkelio ruože Šėta–Ramygala, Panevėžio r. sav., rekonstravimo projektas Reconstruction project of melioration structures for „Rail Baltica“ line Kaunas-Ramygala at railway subsection Šėta-Ramygala in Panevėžys dist. mun.	AB „LTG Infra“
9.	RBDTDLTDS1DPS4-06_01	Vidutinio slėgio dujotiekio, kertančio „Rail Baltica“ liniją Kaunas–Ramygala geležinkelio ruože Šėta–Ramygala, Žvalgaičių k., Vadoklių sen., Panevėžio r. sav., rekonstravimo projektas Reconstruction project of medium pressure gas pipeline networks, crossing „Rail Baltica“ line Kaunas-Ramygala at railway subsection Šėta-Ramygala in Žvalgaičiai vlg., Vadokliai eld., Panevėžys dist. mun.	AB „LTG Infra“
10.	RBDTDLTDS1DPS4-07_01	Skirstomųjų elektros tinklų, kertančių „Rail Baltica“ liniją Kaunas–Ramygala geležinkelio ruože Šėta–Ramygala, Kėdainių r. sav., rekonstravimo projektas Reconstruction project of electricity distribution networks, crossing „Rail Baltica“ line Kaunas-Ramygala at railway subsection Šėta-Ramygala in Kėdainiai dist. mun.	AB „LTG Infra“
11.	RBDTDLTDS1DPS4-07_02	Skirstomųjų elektros tinklų, kertančių „Rail Baltica“ liniją Kaunas–Ramygala geležinkelio ruože Šėta–Ramygala, Panevėžio r. sav., rekonstravimo projektas Reconstruction project of electricity distribution networks, crossing „Rail Baltica“ line Kaunas-Ramygala at railway subsection Šėta-Ramygala in Panevėžys dist. mun.	AB „LTG Infra“
12.	RBDTDLTDS1DPS4-10_01	Vietinės reikšmės kelių, „Rail Baltica“ linijos Kaunas–Ramygala geležinkelio ruože Šėta–Ramygala, Kėdainių r. sav., statybos projektas Construction project of local significance roads for „Rail Baltica“ line Kaunas-Ramygala at railway subsection Šėta-Ramygala in Kėdainiai dist. mun.	AB „LTG Infra“
13.	RBDTDLTDS1DPS4-10_02	Vietinės reikšmės kelių, „Rail Baltica“ linijos Kaunas–Ramygala geležinkelio ruože Šėta–Ramygala, Panevėžio r. sav., statybos projektas Construction project of local significance roads for „Rail Baltica“ line Kaunas-Ramygala at railway subsection Šėta-Ramygala in Panevėžys dist. mun.	AB „LTG Infra“
14.	RBDTDLTDS1DPS4-11_01	Vietinės reikšmės kelių tiltų per Obelės upę, „Rail Baltica“ linijos Kaunas–Ramygala geležinkelio ruože Šėta–Ramygala, Kėdainių r. sav., statybos projektas Construction project of local significance roads bridges over Obelė river for „Rail Baltica“ line Kaunas-Ramygala at railway subsection Šėta-Ramygala in Kėdainiai dist. mun.	AB „LTG Infra“

Eil. Nr. / Ser. No.	Bylos (segtuvo) žymuo / File (binder) mark	Laida / Revision	Pavadinimas / Name	Pastabos / Notes
1.	BD-01_01	003	Bendroji dalis / General part	
2.	BD-01_02	003	Bendrosios dalies kiti priedai / General part other annexes	
3.	BD-01_03	003	Bendrosios dalies priedas. Inžineriniai topografiniai (geodeziniai) tyrinėjimai / General part annex. Geodetic and topographical survey	
4.	BD-01_04	003	Bendrosios dalies priedas. Projektiniai inžineriniai geotechniniai ir geologiniai tyrimai / General part annex. Geotechnical and geological survey	
5.	BD-01_05	003	Bendrosios dalies priedas. Aplinkos apsauga / General part annex. Environmental protection	
6.	BD-01_06	003	Bendrosios dalies priedas. Gruntų tyrimų ataskaita (GIR) / General part annex. Ground investigation report (GIR)	
7.	SP-02_01	003	Sklypo sutvarkymo (sklypo plano) dalis / Master plan part	
8.	SGK-03_01	003	Geležinkelio kelių susisiekimo dalis / Railway part	
9.	SAK-04_01	003	Automobilių kelių susisiekimo dalis. Aptarnavimo ir privažiuojamieji keliai / Roads part. Maintenance and Access Roads	
10.	SK-05_01	003	Konstrukcijų dalis. Geležinkelio tiltų statyba / Structural part. Railway bridges	
11.	SK-05_02	003	Konstrukcijų dalis. Laukinių gyvūnų požeminiai praėjimai / Structural part. Underpasses for animals	
12.	SK-05_03	003	Konstrukcijų dalis. Triukšmą mažinančių užtvarų statyba / Structural part. Noise Barriers	
13.	SK-05_04	003	Konstrukcijų dalis. Pralaidų statyba / Structural part. Culverts	
14.	SK-05_05	003	Konstrukcijų dalis. Automobilių viadukų statyba / Structural part. Road bridges	
15.	ER-06_01	003	Elektroninių ryšių (telekomunikacijų) dalis. VšĮ „Plačiajuostis internetas“ telekomunikacijų tinklų rekonstravimas / Electronic communications (Telecommunications) part. Reconstruction of VšĮ "Plačiajuostis internetas" telecommunication networks	
16.	SO-07_01	003	Pasirengimo statybai ir statybos darbų organizavimo dalis / Preparation for construction and construction works part	
17.	KS-08_01	003	Statybos skaičiuojamosios kainos nustatymo dalis / Cost estimation part	

Dokumento žymuo / Document mark	Lapų sk. / No. of pages	Laida / Revision	Dokumento pavadinimas / Document name	Pastabos / Notes	Lapo Nr. / Page No.
RBDTDLTDS1DPS4-XX_PŽ	2	002	"Rail Baltica" linijos Kaunas-Ramygala ruožo Šėta-Ramygala (DPS4) projektų žiniaraštis / List of projects for "Rail Baltica" line Kaunas-Ramygala subsection Šėta-Ramygala (DPS4)		2-3
RBDTDLTDS1DPS4-01_01-TP-BD-01_01_PSŽ	1	003	Statinio projekto sudėties žiniaraštis / Project composition sheet		4
RBDTDLTDS1DPS4-01_01-TP-BD-01_03_BSŽ	1	003	Bylos dokumentų sudėties žiniaraštis / File document composition chart		5
Brėžiniai / Drawings					
RBDTDLTDS1DPS4-XX_B-01	134	001	Topografijos planas / Topographical plan		6-139
Priedai / Annexes					
-	24	-	Šulinių kortelės / Manhole survey cards		140-163
-	172	-	Inžinerinių topografinių (geodezinių) tyrinėjimų pritarimų ir suderinimų dokumentai / Approval documents of geodetic and topographical survey		164-335

LAYOUT OF PAGES

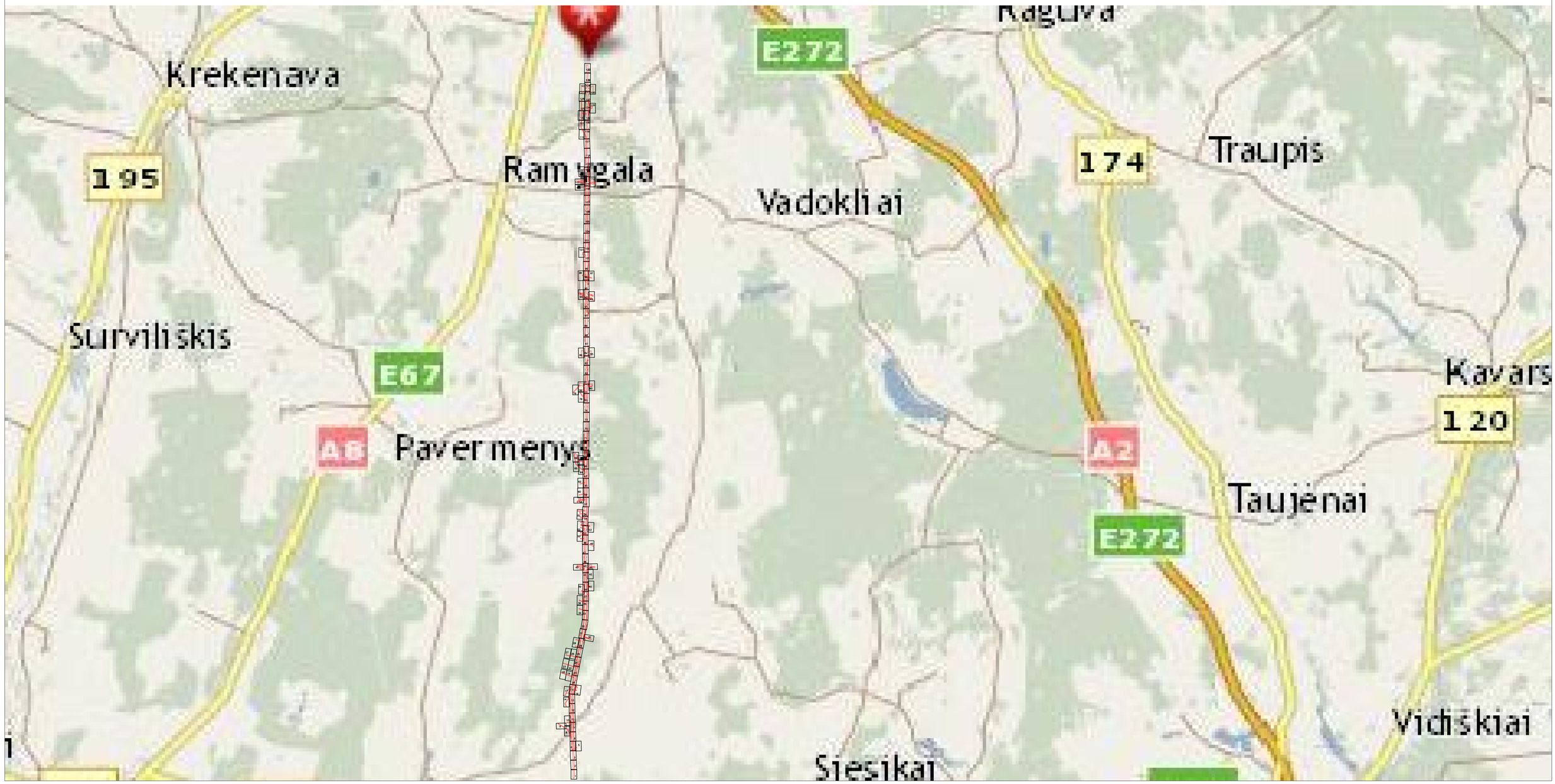

LAIDA / REVISIONS					
Nr/No	Data / Date	Aprašymas / Description	PIA / PM	SPV / DM	SPDV / DL
001	2021-06		ERI	JBL	VS

ŠIS DOKUMENTAS YRA PASIRAŠYTAS SAUGIU ELEKTRONINIU PARAŠU IR TURI LAIKO ŽYMĄ /
THIS DOCUMENT IS SIGNED ELECTRONICALLY WITH A SAFE ELECTRONIC SIGNATURE AND CONTAINS A TIME STAMP

Co-financed by the Connecting Europe Facility of the European Union

PROJEKTAS / PROJECT

SUTARTIES Nr. / CONTRACT NO. LT 2019.0403 No. 8.1/2019-03

PROJEKTO Nr. / PROJECT NO. RBDTDLTDS1DPS4-XX

Rail Baltica

"NAUJO RUOŽO IŠ KAUNO Į RAMYGALĄ STATYBOS PROJEKTAVIMO IR PROJEKTO VYKDYMO PRIEŽIŪROS PASLAUGOS" (2019-04-03 NR. 8.1/2019-03), RUOŽO ŠETA-RAMYGALA (DPS4), KĖDAINIŲ R. IR PANEVĖŽIO R. SAV., INŽINERINIAI TOPOGRAFINIAI (GEODEZINIAI) TYRINĖJIMAI

"DESIGN AND DESIGN SUPERVISION SERVICES FOR THE CONSTRUCTION OF THE NEW LINE FROM KAUNAS TO RAMYGALA" (8.1/2019-03), SECTION ŠETA-RAMYGALA (DPS4), KĖDAINIAI DIST. AND PANEVĖŽYS DIST. MUN., GEODETIC AND TOPOGRAPHICAL SURVEY

ARCHYVO Nr. / ARCHIVE NO. 19GEL0049

UŽSAKOVAS / CLIENT

RB Rail AS Lietuvos filialas
J. Basanavičiaus g. 24
Vilnius
LT-03224
Reg. No. 304430116

STATYTOJAS / BUILDER

AB „LTG Infra"
Geležinkelio g. 2
Vilnius
LT-02100
Reg. No. 305202934

PROJEKTUOTOJAS / CONSULTANT

ĮMONĖ, KVALIF. DOK. Nr / COMPANY, QUALIF. DOC. No.

IDOM
9102

SUBRANGOVAS / SUB-CONTR.

KELPROJEKTAS

DATA / DATE: 2021-06

MASTELIS / SCALE: 1:500

LAPO DYDIS / PAPER SIZE: A1

BRĖŽINIO STATUSAS / DRAWING STATUS
PATEIKTA TVIRTINIMUI
ISSUED FOR APPROVAL

KVAL. PATV. DOK. NR. / QUALIF. DOC. NUM.		V. PAVARDĖ / NAME	PARAŠAS / SIGNATURE
39436	SPV / DM	J. BERNABEU	E-PARAŠAS / E-SIGNED
1GKV-942	SPDV / DL	V. SAKALAUSKAS	E-PARAŠAS / E-SIGNED

BRĖŽINIO PAVADINIMAS / DRAWING NAME

TOPOGRAFIJOS PLANAS
TOPOGRAPHICAL PLAN

LT / EN

PROJEKTO KODAS / PROJECT CODE			VIETA/ LOCATION ŠETA-RAMYGALA			PROJEKTO DALIES KODAS / DISCIPLINE CODE		PROJ. ETAPAS PROJ. STAGE
PROJEKTO ID PROJECT ID	LINIJOS ID SECTION ID	RUOŽO ID SUB-SEC. ID	KONSTR. K. VOL. / SYST.	ZONA ZONE	VIETA LOCATION	RBR KODAS RBR CODE	PROJ. DAL. K. LOCAL CODE	TP / MD
RBDTD-LT	DS1	DPS4	ZZZZ	ZZ	ZZZZ	SUR	BD	M

BRĖŽINIO ŽYMUO / DRAWING MARK:
RBDTDLTDS1DPS4-XX_B-01
RBDTD-LT-DS1-DPS4_IDO_ZZZZ-ZZ_ZZZZ_D2_SUR-BD_MD_00001

LAPŲ NUMERACIJA / SHEET NUMBER: 0 of 133

LAIDA REVISION: 001

A1 (594x841)

TOPD paraiškos nr./Application no. 108788
Suteiktas nr./Granted no. 53:19:713

TOPD paraiškos nr./Application no. 108784
Suteiktas nr./Granted no. 46:19:621

64/45 – 0131
64/45 – 0151
64/45 – 0132
64/45 – 0152

522700 6128050
522700 6128150
522700 6128300
522750 6128050
522800 6128100
522800 6128400

LAIDA / REVISIONS					
Nr/No	Data / Date	Aprašymas / Description	PIA / PM	SPV / DM	SPDV / DL
001	2021-06		ERI	JBL	VS

ŠIS DOKUMENTAS YRA PASIRAŠYTAS SAUGIU ELEKTRONINIU PARAŠU IR TURI LAIKO ŽYMĄ /
THIS DOCUMENT IS SIGNED ELECTRONICALLY WITH A SAFE ELECTRONIC SIGNATURE AND CONTAINS A TIME STAMP

Co-financed by the Connecting Europe Facility of the European Union

PROJEKTAS / PROJECT
SUTARTIES Nr. / CONTRACT NO. LT 2019.0403 No. 8.1/2019-03
PROJEKTO Nr. / PROJECT NO. RBDTDLTDS1DPS4-XX

Rail Baltica

"NAUJO RUOŽO IŠ KAUNO Į RAMYGALĄ STATYBOS PROJEKTAVIMO IR PROJEKTO VYKDYMO PRIEŽIŪROS PASLAUGOS" (2019-04-03 NR. 8.1/2019-03), RUOŽO ŠETA-RAMYGALA (DPS4), KĖDAINIŲ R. IR PANEVĖŽIO R. SAV., INŽINERINIAI TOPOGRAFINIAI (GEODEZINIAI) TYRINĖJIMAI

"DESIGN AND DESIGN SUPERVISION SERVICES FOR THE CONSTRUCTION OF THE NEW LINE FROM KAUNAS TO RAMYGALA" (8.1/2019-03), SECTION ŠETA-RAMYGALA (DPS4), KĖDAINIAI DIST. AND PANEVĖŽYS DIST. MUN., GEODETIC AND TOPOGRAPHICAL SURVEY

ARCHYVO Nr. / ARCHIVE NO. 19GEL0049

UŽSAKOVAS / CLIENT	PROJEKTUOTOJAS / CONSULTANT
RB Rail AS Lietuvos filialas J. Basanavičiaus g. 24 Vilnius LT-03224 Reg. No. 304430116	ĮMONĖ, KVALIF. DOK. Nr / COMPANY, QUALIF. DOC. No. IDOM 9102
STATYTOJAS / BUILDER	SUBRANGOVAS / SUB-CONTR.
AB „LTG Infra“ Geležinkelio g. 2 Vilnius LT-02100 Reg. No. 305202934	KELPROJEKTAS

DATA / DATE	MASTELIS / SCALE	LAPO DYDIS / PAPER SIZE
2021-06	1:500	A1

BRĖŽINIO STATUSAS / DRAWING STATUS
PATEIKTA TVIRTINIMUI
ISSUED FOR APPROVAL

KVAL. PATV. DOK. NR. / QUALIF. DOC. NUM.		V. PAVARDĖ / NAME	PARAŠAS / SIGNATURE
39436	SPV / DM	J. BERNABEU	E-PARAŠAS / E-SIGNED
1GKV-942	SPDV / DL	V. SAKALAUSKAS	E-PARAŠAS / E-SIGNED

BRĖŽINIO PAVADINIMAS / DRAWING NAME

TOPOGRAFIJOS PLANAS
TOPOGRAPHICAL PLAN

LT / EN

PROJEKTO KODAS / PROJECT CODE			VIETA/ LOCATION		ŠETA-RAMYGALA	PROJEKTO DALIES KODAS / DISCIPLINE CODE		
PROJEKTO ID PROJECT ID	LINIJOS ID SECTION ID	RUOŽO ID SUB-SEC. ID	KONSTR. K. VOL. / SYST.	ZONA ZONE	VIETA LOCATION	RBR KODAS RBR CODE	PROJ. DAL. K. LOCAL CODE	PROJ. ETAPAS PROJ. STAGE
RBDTD-LT	DS1	DPS4	ZZZZ	ZZ	ZZZZ	SUR	BD	TP / MD

BRĖŽINIO ŽYMUO / DRAWING MARK:
RBDTDLTDS1DPS4-XX_B-01
RBDTD-LT-DS1-DPS4_IDO_ZZZZ-ZZ_ZZZZ_D2_SUR-BD_MD_00001

LAIDA REVISION: 001

LAPŲ NUMERACIJA / SHEET NUMBER: 1 of 133

A1 (594x841)

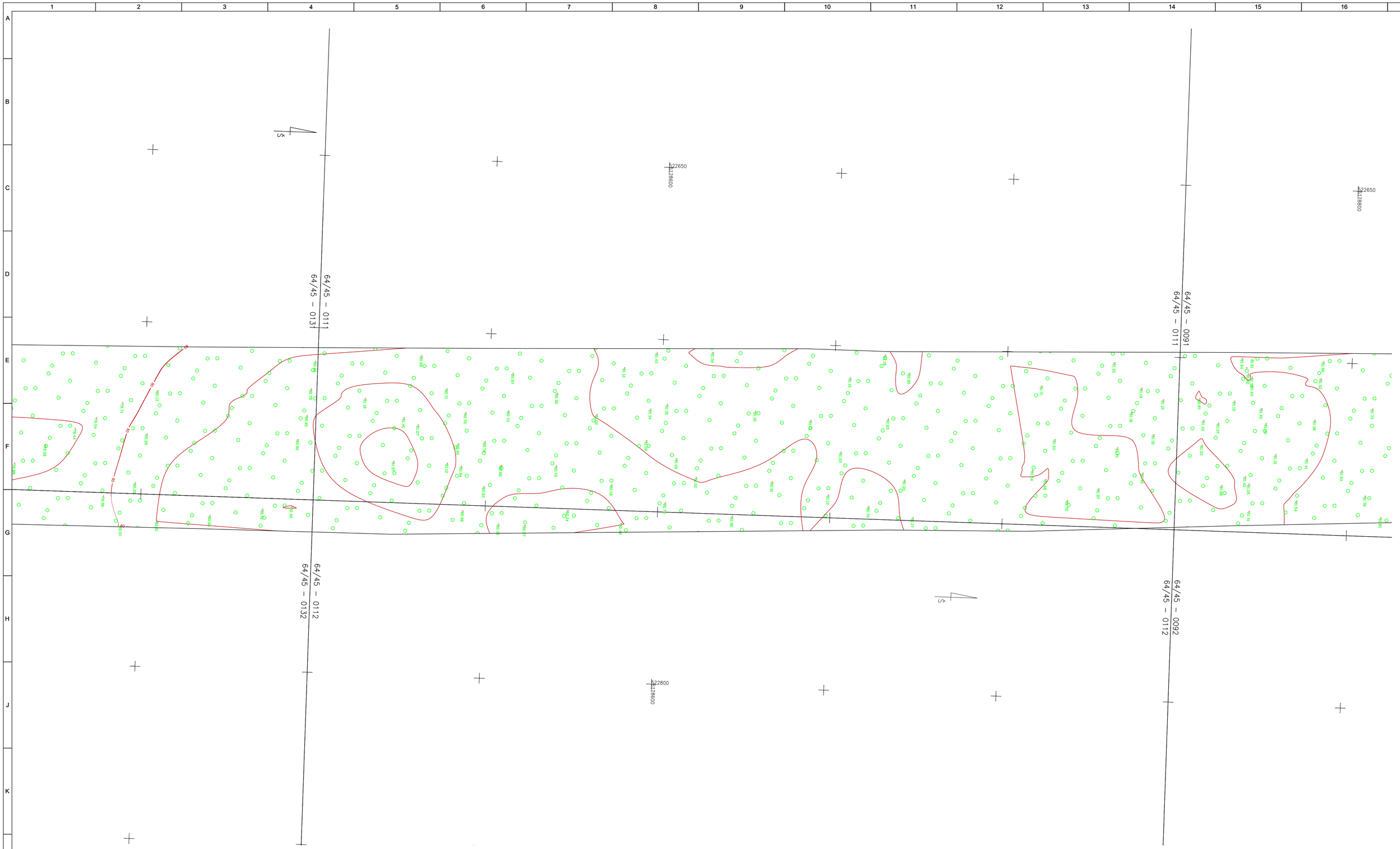

LAIDA / REVISIONS					
Nr/No	Data / Date	Aprašymas / Description	PIA / PM	SPV / DM	SPDV / DL
001	2021-06		ERI	JBL	VS

ŠIS DOKUMENTAS YRA PASIRAŠYTAS SAUGIU ELEKTRONINIU PARAŠU IR TURI LAIKO ŽYMĄ /
THIS DOCUMENT IS SIGNED ELECTRONICALLY WITH A SAFE ELECTRONIC SIGNATURE AND CONTAINS A TIME STAMP

Co-financed by the Connecting Europe Facility of the European Union

PROJEKTAS / PROJECT

SUTARTIES Nr. / CONTRACT NO. LT 2019.0403 No. 8.1/2019-03
PROJEKTO Nr. / PROJECT NO. RBDTDLTDS1DPS4-XX

Rail Baltica

"NAUJO RUOŽO IŠ KAUNO Į RAMYGALĄ STATYBOS PROJEKTAVIMO IR PROJEKTO VYKDYMO PRIEŽIŪROS PASLAUGOS" (2019-04-03 NR. 8.1/2019-03), RUOŽO ŠETA-RAMYGALA (DPS4), KĖDAINIŲ R. IR PANEVĖŽIO R. SAV., INŽINERINIAI TOPOGRAFINIAI (GEODEZINIAI) TYRINĖJIMAI

"DESIGN AND DESIGN SUPERVISION SERVICES FOR THE CONSTRUCTION OF THE NEW LINE FROM KAUNAS TO RAMYGALA" (8.1/2019-03), SECTION ŠETA-RAMYGALA (DPS4), KĖDAINIAI DIST. AND PANEVĖŽYS DIST. MUN., GEODETIC AND TOPOGRAPHICAL SURVEY

ARCHYVO Nr. / ARCHIVE NO. 19GEL0049

UŽSAKOVAS / CLIENT	PROJEKTUOTOJAS / CONSULTANT
RB Rail AS Lietuvos filialas J. Basanavičiaus g. 24 Vilnius LT-03224 Reg. No. 304430116	ĮMONĖ, KVALIF. DOK. Nr / COMPANY, QUALIF. DOC. No. IDOM 9102
STATYTOJAS / BUILDER	SUBRANGOVAS / SUB-CONTR.
AB „LTG Infra" Geležinkelio g. 2 Vilnius LT-02100 Reg. No. 305202934	KELPROJEKTAS

DATA / DATE: 2021-06
MASTELIS / SCALE: 1:500
LAPO DYDIS / PAPER SIZE: A1

BRĖŽINIO STATUSAS / DRAWING STATUS
PATEIKTA TVIRTINIMUI
ISSUED FOR APPROVAL

KVAL. PATV. DOK. NR. / QUALIF. DOC. NUM.		V. PAVARDĖ / NAME	PARAŠAS / SIGNATURE
39436	SPV / DM	J. BERNABEU	E-PARAŠAS / E-SIGNED
1GKV-942	SPDV / DL	V. SAKALAUSKAS	E-PARAŠAS / E-SIGNED

BRĖŽINIO PAVADINIMAS / DRAWING NAME

TOPOGRAFIJOS PLANAS
TOPOGRAPHICAL PLAN

LT / EN

PROJEKTO KODAS / PROJECT CODE			VIETA/ LOCATION ŠETA-RAMYGALA			PROJEKTO DALIES KODAS / DISCIPLINE CODE		PROJ. ETAPAS PROJ. STAGE
PROJEKTO ID PROJECT ID	LINIJOS ID SECTION ID	RUOŽO ID SUB-SEC. ID	KONSTR. K. VOL. / SYST.	ZONA ZONE	VIETA LOCATION	RBR KODAS RBR CODE	PROJ. DAL. K. LOCAL CODE	TP / MD
RBDTD-LT	DS1	DPS4	ZZZZ	ZZ	ZZZZ	SUR	BD	

BRĖŽINIO ŽYMUO / DRAWING MARK:
RBDTDLTDS1DPS4-XX_B-01
RBDTD-LT-DS1-DPS4_IDO_ZZZZ-ZZ_ZZZZ_D2_SUR-BD_MD_00001

LAIDA REVISION: 001

LAPŲ NUMERACIJA / SHEET NUMBER: 2 of 133

A1 (594x841)



LAIDA / REVISIONS					
Nr/No	Data / Date	Aprašymas / Description	PIA / PM	SPV / DM	SPDV / DL
001	2021-06		ERI	JBL	VS

ŠIS DOKUMENTAS YRA PASIRAŠYTAS SAUGIU ELEKTRONINIU PARAŠU IR TURI LAIKO ŽYMĄ /
THIS DOCUMENT IS SIGNED ELECTRONICALLY WITH A SAFE ELECTRONIC SIGNATURE AND CONTAINS A TIME STAMP

Co-financed by the Connecting Europe Facility of the European Union

PROJEKTAS / PROJECT

SUTARTIES Nr. / CONTRACT NO. LT 2019.0403 No. 8.1/2019-03

PROJEKTO Nr. / PROJECT NO. RBDTDLTDS1DPS4-XX

Rail Baltica

"NAUJO RUOŽO IŠ KAUNO Į RAMYGALĄ STATYBOS PROJEKTAVIMO IR PROJEKTO VYKDYMO PRIEŽIŪROS PASLAUGOS" (2019-04-03 NR. 8.1/2019-03), RUOŽO ŠĖTA-RAMYGALA (DPS4), KĖDAINIŲ R. IR PANEVĖŽIO R. SAV., INŽINERINIAI TOPOGRAFINIAI (GEODEZINIAI) TYRINĖJIMAI

"DESIGN AND DESIGN SUPERVISION SERVICES FOR THE CONSTRUCTION OF THE NEW LINE FROM KAUNAS TO RAMYGALA" (8.1/2019-03), SECTION ŠĖTA-RAMYGALA (DPS4), KĖDAINIAI DIST. AND PANEVĖŽYS DIST. MUN., GEODETIC AND TOPOGRAPHICAL SURVEY

ARCHYVO Nr. / ARCHIVE NO. 19GEL0049

UŽSAKOVAS / CLIENT	PROJEKTUOTOJAS / CONSULTANT
RB Rail AS Lietuvos filialas J. Basanavičiaus g. 24 Vilnius LT-03224 Reg. No. 304430116	ĮMONĖ, KVALIF. DOK. Nr / COMPANY, QUALIF. DOC. No. IDOM 9102
STATYTOJAS / BUILDER	SUBRANGOVAS / SUB-CONTR.
AB „LTG Infra" Geležinkelio g. 2 Vilnius LT-02100 Reg. No. 305202934	KELPROJEKTAS

DATA / DATE: 2021-06

MASTELIS / SCALE: 1:500

LAPO DYDIS / PAPER SIZE: A1

BRĖŽINIO STATUSAS / DRAWING STATUS
PATEIKTA TVIRTINIMUI
ISSUED FOR APPROVAL

KVAL. PATV. DOK. NR. / QUALIF. DOC. NUM.		V. PAVARDĖ / NAME	PARAŠAS / SIGNATURE
39436	SPV / DM	J. BERNABEU	E-PARAŠAS / E-SIGNED
1GKV-942	SPDV / DL	V. SAKALAUSKAS	E-PARAŠAS / E-SIGNED

BRĖŽINIO PAVADINIMAS / DRAWING NAME

TOPOGRAFIJOS PLANAS
TOPOGRAPHICAL PLAN

LT / EN

PROJEKTO KODAS / PROJECT CODE			VIETA/ LOCATION	ŠĖTA-RAMYGALA		PROJEKTO DALIES KODAS / DISCIPLINE CODE		
PROJEKTO ID PROJECT ID	LINIJOS ID SECTION ID	RUOŽO ID SUB-SEC. ID	KONSTR. K. VOL. / SYST.	ZONA ZONE	VIETA LOCATION	RBR KODAS RBR CODE	PROJ. DAL. K. LOCAL CODE	PROJ. ETAPAS PROJ. STAGE
RBDTD-LT	DS1	DPS4	ZZZZ	ZZ	ZZZZ	SUR	BD	TP / MD

BRĖŽINIO ŽYMUO / DRAWING MARK:
RBDTDLTDS1DPS4-XX_B-01
RBDTD-LT-DS1-DPS4_IDO_ZZZZ-ZZ_ZZZZ_D2_SUR-BD_MD_00001

LAIDA REVISION: 001

LAPŲ NUMERACIJA / SHEET NUMBER: 3 of 133

A1 (594x841)



LAIDA / REVISIONS					
Nr/No	Data / Date	Aprašymas / Description	PIA / PM	SPV / DM	SPDV / DL
001	2021-06		ERI	JBL	VS

ŠIS DOKUMENTAS YRA PASIRAŠYTAS SAUGIU ELEKTRONINIU PARAŠU IR TURI LAIKO ŽYMĄ /
THIS DOCUMENT IS SIGNED ELECTRONICALLY WITH A SAFE ELECTRONIC SIGNATURE AND CONTAINS A TIME STAMP

Co-financed by the Connecting Europe Facility of the European Union

PROJEKTAS / PROJECT

SUTARTIES Nr. / CONTRACT NO. LT 2019.0403 No. 8.1/2019-03
PROJEKTO Nr. / PROJECT NO. RBDTDLTDS1DPS4-XX

Rail Baltica

"NAUJO RUOŽO IŠ KAUNO Į RAMYGALĄ STATYBOS PROJEKTAVIMO IR PROJEKTO VYKDYMO PRIEŽIŪROS PASLAUGOS" (2019-04-03 NR. 8.1/2019-03), RUOŽO ŠĖTA-RAMYGALA (DPS4), KĖDAINIŲ R. IR PANEVĖŽIO R. SAV., INŽINERINIAI TOPOGRAFINIAI (GEODEZINIAI) TYRINĖJIMAI

"DESIGN AND DESIGN SUPERVISION SERVICES FOR THE CONSTRUCTION OF THE NEW LINE FROM KAUNAS TO RAMYGALA" (8.1/2019-03), SECTION ŠĖTA-RAMYGALA (DPS4), KĖDAINIAI DIST. AND PANEVĖŽYS DIST. MUN., GEODETIC AND TOPOGRAPHICAL SURVEY

ARCHYVO Nr. / ARCHIVE NO. 19GEL0049

UŽSAKOVAS / CLIENT	PROJEKTUOTOJAS / CONSULTANT
RB Rail AS Lietuvos filialas J. Basanavičiaus g. 24 Vilnius LT-03224 Reg. No. 304430116	ĮMONĖ, KVALIF. DOK. Nr / COMPANY, QUALIF. DOC. No. IDOM 9102
STATYTOJAS / BUILDER	SUBRANGOVAS / SUB-CONTR.
AB „LTG Infra" Geležinkelio g. 2 Vilnius LT-02100 Reg. No. 305202934	KELPROJEKTAS

DATA / DATE: 2021-06 | MASTELIS / SCALE: 1:500 | LAPO DYDIS / PAPER SIZE: A1

BRĖŽINIO STATUSAS / DRAWING STATUS
PATEIKTA TVIRTINIMUI
ISSUED FOR APPROVAL

KVAL. PATV. DOK. NR. / QUALIF. DOC. NUM.		V. PAVARDĖ / NAME	PARAŠAS / SIGNATURE
39436	SPV / DM	J. BERNABEU	E-PARAŠAS / E-SIGNED
1GKV-942	SPDV / DL	V. SAKALAUSKAS	E-PARAŠAS / E-SIGNED

BRĖŽINIO PAVADINIMAS / DRAWING NAME

TOPOGRAFIJOS PLANAS
TOPOGRAPHICAL PLAN

LT / EN

PROJEKTO KODAS / PROJECT CODE			VIETA/ LOCATION ŠĖTA-RAMYGALA			PROJEKTO DALIES KODAS / DISCIPLINE CODE		PROJ. ETAPAS PROJ. STAGE
PROJEKTO ID PROJECT ID	LINIJOS ID SECTION ID	RUOŽO ID SUB-SEC. ID	KONSTR. K. VOL. / SYST.	ZONA ZONE	VIETA LOCATION	RBR KODAS RBR CODE	PROJ. DAL. K. LOCAL CODE	
RBDTD-LT	DS1	DPS4	ZZZZ	ZZ	ZZZZ	SUR	BD	TP / MD

BRĖŽINIO ŽYMUO / DRAWING MARK:
RBDTDLTDS1DPS4-XX_B-01
RBDTD-LT-DS1-DPS4_IDO_ZZZZ-ZZ_ZZZZ_D2_SUR-BD_MD_00001

LAIDA REVISION: 001

LAPŲ NUMERACIJA / SHEET NUMBER: 4 of 133

A1 (594x841)

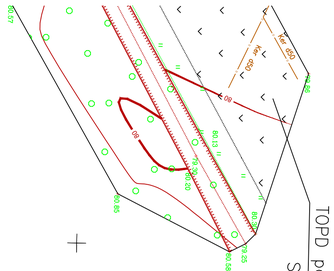

TOPD paraiškos nr./Application no. 107329
Suteiktas nr./Granted no. 53:19:718

LAIDA / REVISIONS					
Nr/No	Data / Date	Aprašymas / Description	PIA / PM	SPV / DM	SPDV / DL
001	2021-06		ERI	JBL	VS

ŠIS DOKUMENTAS YRA PASIRAŠYTAS SAUGIU ELEKTRONINIU PARAŠU IR TURI LAIKO ŽYMĄ /
THIS DOCUMENT IS SIGNED ELECTRONICALLY WITH A SAFE ELECTRONIC SIGNATURE AND CONTAINS A TIME STAMP

Co-financed by the Connecting Europe Facility of the European Union

PROJEKTAS / PROJECT
SUTARTIES Nr. / CONTRACT NO. LT 2019.0403 No. 8.1/2019-03
PROJEKTO Nr. / PROJECT NO. RBDTDLTDS1DPS4-XX

Rail Baltica

"NAUJO RUOŽO IŠ KAUNO Į RAMYGALĄ STATYBOS PROJEKTAVIMO IR PROJEKTO VYKDYMO PRIEŽIŪROS PASLAUGOS" (2019-04-03 NR. 8.1/2019-03), RUOŽO ŠĖTA-RAMYGALA (DPS4), KĖDAINIŲ R. IR PANEVĖŽIO R. SAV., INŽINERINIAI TOPOGRAFINIAI (GEODEZINIAI) TYRINĖJIMAI

"DESIGN AND DESIGN SUPERVISION SERVICES FOR THE CONSTRUCTION OF THE NEW LINE FROM KAUNAS TO RAMYGALA" (8.1/2019-03), SECTION ŠĖTA-RAMYGALA (DPS4), KĖDAINIAI DIST. AND PANEVĖŽYS DIST. MUN., GEODETIC AND TOPOGRAPHICAL SURVEY

ARCHYVO Nr. / ARCHIVE NO. 19GEL0049

UŽSAKOVAS / CLIENT	PROJEKTUOTOJAS / CONSULTANT
RB Rail AS Lietuvos filialas J. Basanavičiaus g. 24 Vilnius LT-03224 Reg. No. 304430116	ĮMONĖ, KVALIF. DOK. Nr / COMPANY, QUALIF. DOC. No. IDOM 9102
STATYTOJAS / BUILDER	SUBRANGOVAS / SUB-CONTR.
AB „LTG Infra" Geležinkelio g. 2 Vilnius LT-02100 Reg. No. 305202934	KELPROJEKTAS

KVAL. PATV. DOK. NR. / QUALIF. DOC. NUM.		V. PAVARDĖ / NAME	PARAŠAS / SIGNATURE
39436	SPV / DM	J. BERNABEU	E-PARAŠAS / E-SIGNED
1GKV-942	SPDV / DL	V. SAKALAUSKAS	E-PARAŠAS / E-SIGNED

DATA / DATE: 2021-06
MASTELIS / SCALE: 1:500
LAPO DYDIS / PAPER SIZE: A1

BRĖŽINIO STATUSAS / DRAWING STATUS
PATEIKTA TVIRTINIMUI
ISSUED FOR APPROVAL

BRĖŽINIO PAVADINIMAS / DRAWING NAME

TOPOGRAFIJOS PLANAS
TOPOGRAPHICAL PLAN

LT / EN

PROJEKTO KODAS / PROJECT CODE			VIETA/ LOCATION ŠĖTA-RAMYGALA			PROJEKTO DALIES KODAS / DISCIPLINE CODE		
PROJEKTO ID PROJECT ID	LINIJOS ID SECTION ID	RUOŽO ID SUB-SEC. ID	KONSTR. K. VOL. / SYST.	ZONA ZONE	VIETA LOCATION	RBR KODAS RBR CODE	PROJ. DAL. K. LOCAL CODE	PROJ. ETAPAS PROJ. STAGE
RBDTD-LT	DS1	DPS4	ZZZZ	ZZ	ZZZZ	SUR	BD	TP / MD

BRĖŽINIO ŽYMUO / DRAWING MARK:
RBDTDLTDS1DPS4-XX_B-01
RBDTD-LT-DS1-DPS4_IDO_ZZZZ-ZZ_ZZZZ_D2_SUR-BD_MD_00001

LAPŲ NUMERACIJA / SHEET NUMBER: 5 of 133

LAIDA REVISION: 001

A1 (594x841)

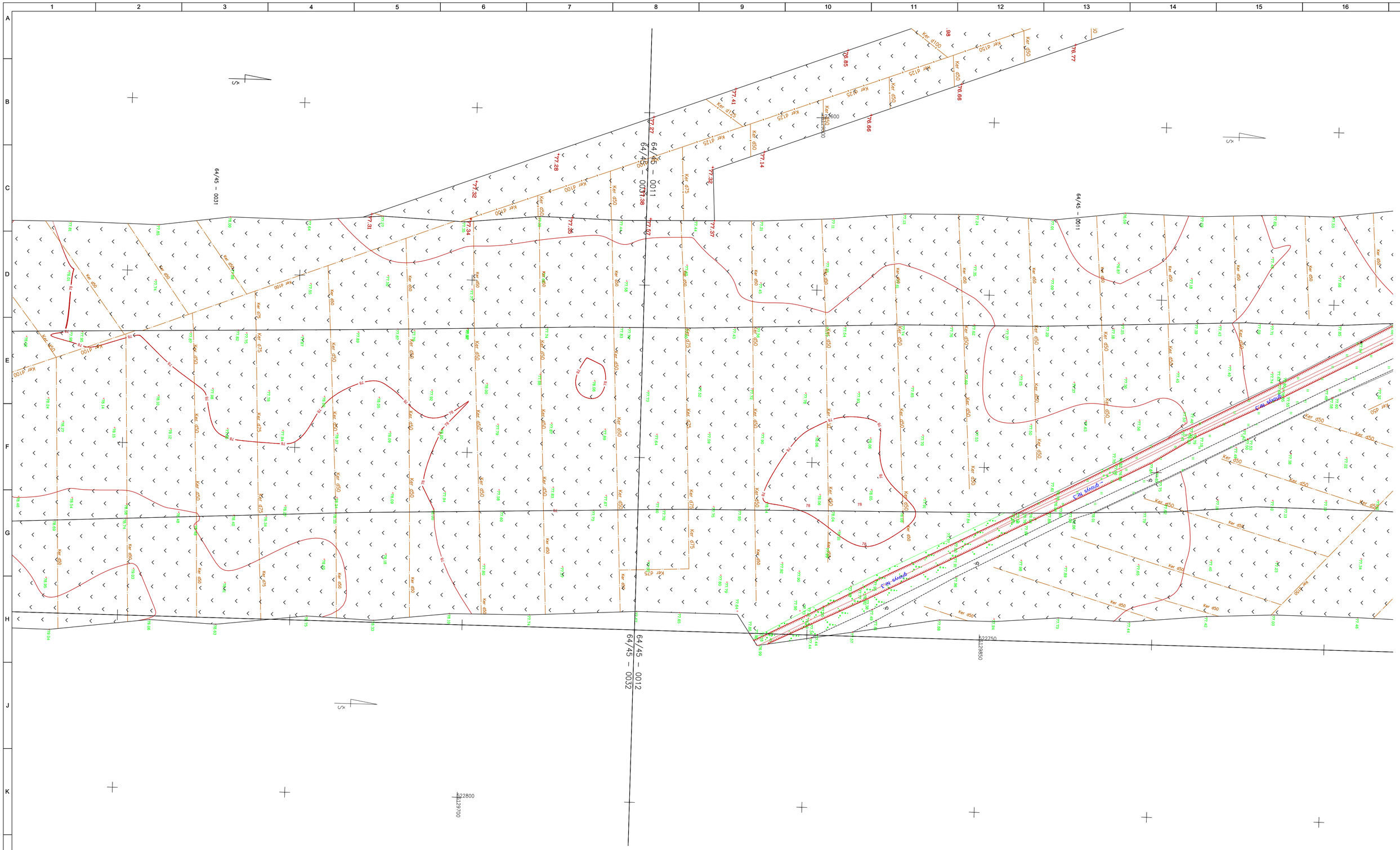

LAIDA / REVISIONS					
Nr/No	Data / Date	Aprašymas / Description	PIA / PM	SPV / DM	SPDV / DL
001	2021-06		ERI	JBL	VS

ŠIS DOKUMENTAS YRA PASIRAŠYTAS SAUGIU ELEKTRONINIU PARAŠU IR TURI LAIKO ŽYMĄ /
THIS DOCUMENT IS SIGNED ELECTRONICALLY WITH A SAFE ELECTRONIC SIGNATURE AND CONTAINS A TIME STAMP

Co-financed by the Connecting Europe Facility of the European Union

PROJEKTAS / PROJECT

SUTARTIES Nr. / CONTRACT NO. LT 2019.0403 No. 8.1/2019-03
PROJEKTO Nr. / PROJECT NO. RBDTDLTDS1DPS4-XX

Rail Baltica

"NAUJO RUOŽO IŠ KAUNO Į RAMYGALĄ STATYBOS PROJEKTAVIMO IR PROJEKTO VYKDYMO PRIEŽIŪROS PASLAUGOS" (2019-04-03 NR. 8.1/2019-03), RUOŽO ŠĖTA-RAMYGALA (DPS4), KĖDAINIŲ R. IR PANEVĖŽIO R. SAV., INŽINERINIAI TOPOGRAFINIAI (GEODEZINIAI) TYRINĖJIMAI

"DESIGN AND DESIGN SUPERVISION SERVICES FOR THE CONSTRUCTION OF THE NEW LINE FROM KAUNAS TO RAMYGALA" (8.1/2019-03), SECTION ŠĖTA-RAMYGALA (DPS4), KĖDAINIAI DIST. AND PANEVĖŽYS DIST. MUN., GEODETIC AND TOPOGRAPHICAL SURVEY

ARCHYVO Nr. / ARCHIVE NO. 19GEL0049

UŽSAKOVAS / CLIENT	PROJEKTUOTOJAS / CONSULTANT
RB Rail AS Lietuvos filialas J. Basanavičiaus g. 24 Vilnius LT-03224 Reg. No. 304430116	ĮMONĖ, KVALIF. DOK. Nr / COMPANY, QUALIF. DOC. No. IDOM 9102
STATYTOJAS / BUILDER	SUBRANGOVAS / SUB-CONTR.
AB „LTG Infra" Geležinkelio g. 2 Vilnius LT-02100 Reg. No. 305202934	KELPROJEKTAS

DATA / DATE: 2021-06
MASTELIS / SCALE: 1:500
LAPO DYDIS / PAPER SIZE: A1

BRĖŽINIO STATUSAS / DRAWING STATUS
PATEIKTA TVIRTINIMUI
ISSUED FOR APPROVAL

KVAL. PATV. DOK. NR. / QUALIF. DOC. NUM.		V. PAVARDĖ / NAME	PARAŠAS / SIGNATURE
39436	SPV / DM	J. BERNABEU	E-PARAŠAS / E-SIGNED
1GKV-942	SPDV / DL	V. SAKALAUSKAS	E-PARAŠAS / E-SIGNED

BRĖŽINIO PAVADINIMAS / DRAWING NAME

TOPOGRAFIJOS PLANAS
TOPOGRAPHICAL PLAN

LT / EN

PROJEKTO KODAS / PROJECT CODE			VIETA/ LOCATION ŠĖTA-RAMYGALA			PROJEKTO DALIES KODAS / DISCIPLINE CODE		PROJ. ETAPAS PROJ. STAGE
PROJEKTO ID PROJECT ID	LINIJOS ID SECTION ID	RUOŽO ID SUB-SEC. ID	KONSTR. K. VOL. / SYST.	ZONA ZONE	VIETA LOCATION	RBR KODAS RBR CODE	PROJ. DAL. K. LOCAL CODE	TP / MD
RBDTD-LT	DS1	DPS4	ZZZZ	ZZ	ZZZZ	SUR	BD	

BRĖŽINIO ŽYMUO / DRAWING MARK:
RBDTDLTDS1DPS4-XX_B-01
RBDTD-LT-DS1-DPS4_IDO_ZZZZ-ZZ_ZZZZ_D2_SUR-BD_MD_00001

LAPŲ NUMERACIJA / SHEET NUMBER: 6 of 133

LAIDA REVISION: 001

A1 (594x841)

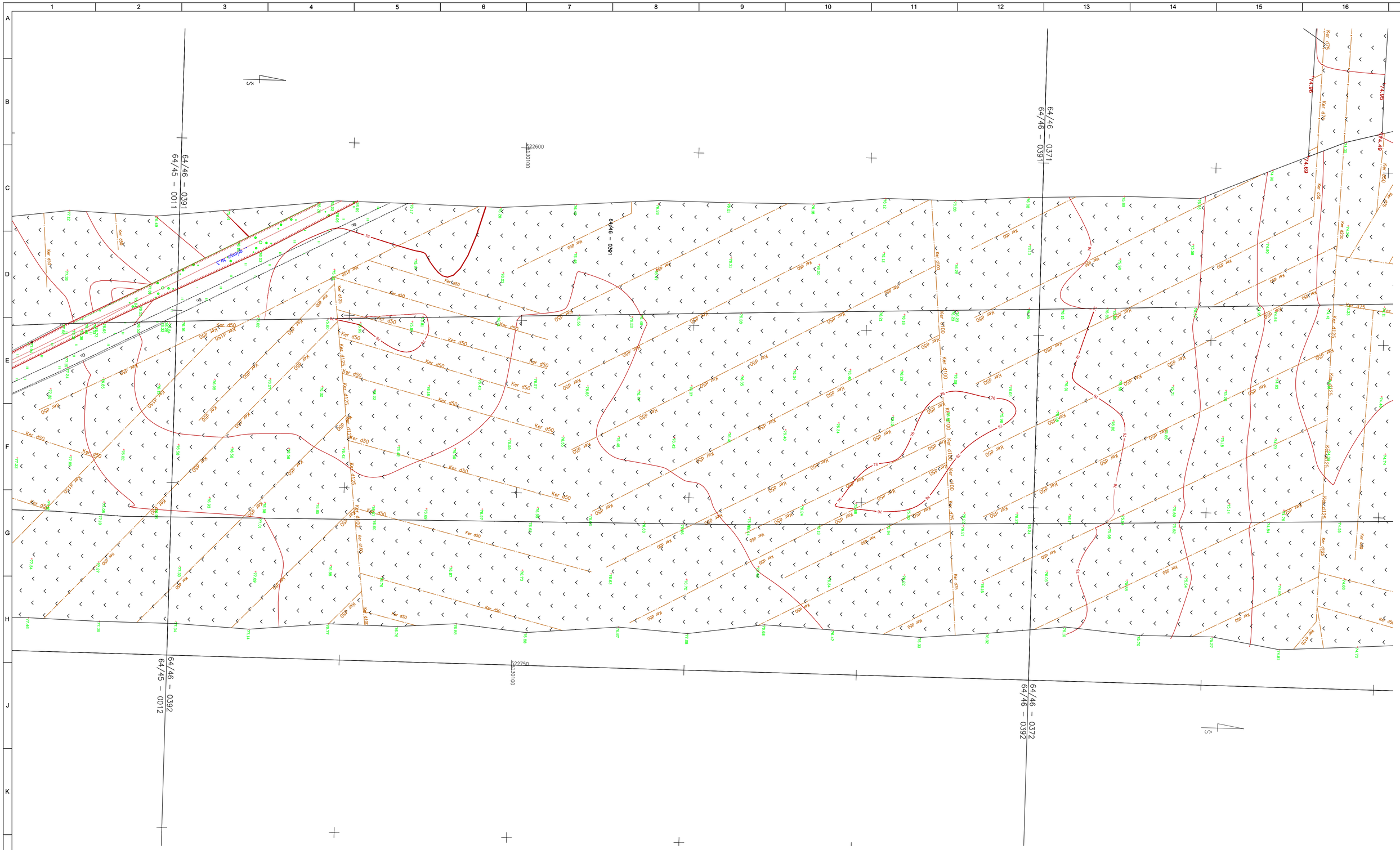
64/45 – 0011
64/46 – 0391
64/46 – 0371
64/46 – 0391
64/45 – 0012
64/46 – 0392
64/46 – 0372
64/46 – 0392
22600
130100
22750
130100
Ker d50
Ker d75
Ker d100
Ker d125
Ker d150
Ker d175
Ker d200
Ker d225
Ker d250
Ker d275
Ker d300
Ker d325
Ker d350
Ker d375
Ker d400
Ker d425
Ker d450
Ker d475
Ker d500
Ker d525
Ker

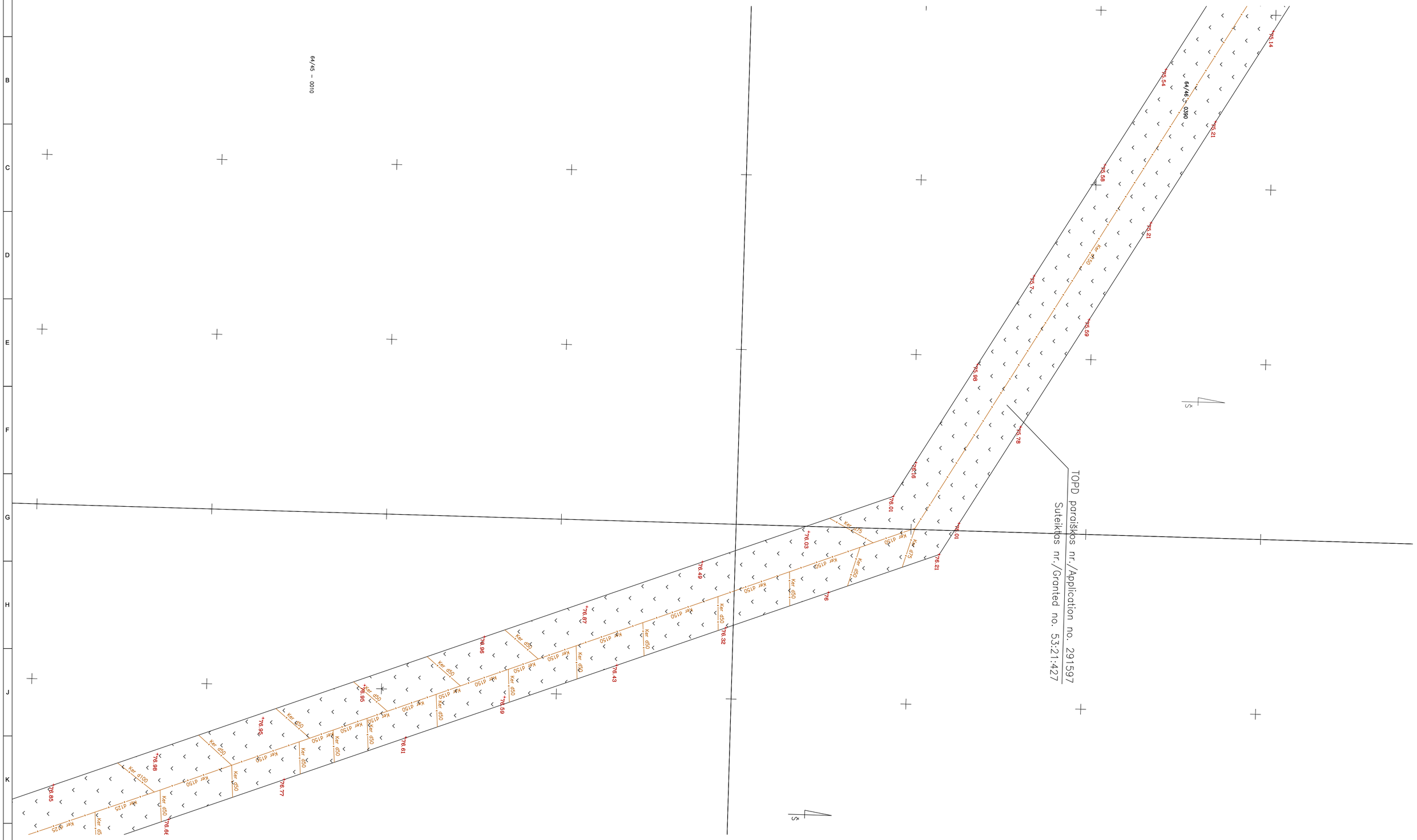

LAIDA / REVISIONS					
Nr/No	Data / Date	Aprašymas / Description	PIA / PM	SPV / DM	SPDV / DL
001	2021-06		ERI	JBL	VS

ŠIS DOKUMENTAS YRA PASIRAŠYTAS SAUGIU ELEKTRONINIU PARAŠU IR TURI LAIKO ŽYMĄ /
THIS DOCUMENT IS SIGNED ELECTRONICALLY WITH A SAFE ELECTRONIC SIGNATURE AND CONTAINS A TIME STAMP

Co-financed by the Connecting Europe Facility of the European Union

PROJEKTAS / PROJECT

SUTARTIES Nr. / CONTRACT NO. LT 2019.0403 No. 8.1/2019-03

PROJEKTO Nr. / PROJECT NO. RBDTDLTDS1DPS4-XX

Rail Baltica

"NAUJO RUOŽO IŠ KAUNO Į RAMYGALĄ STATYBOS PROJEKTAVIMO IR PROJEKTO VYKDYMO PRIEŽIŪROS PASLAUGOS" (2019-04-03 NR. 8.1/2019-03), RUOŽO ŠĖTA-RAMYGALA (DPS4), KĖDAINIŲ R. IR PANEVĖŽIO R. SAV., INŽINERINIAI TOPOGRAFINIAI (GEODEZINIAI) TYRINĖJIMAI

"DESIGN AND DESIGN SUPERVISION SERVICES FOR THE CONSTRUCTION OF THE NEW LINE FROM KAUNAS TO RAMYGALA" (8.1/2019-03), SECTION ŠĖTA-RAMYGALA (DPS4), KĖDAINIAI DIST. AND PANEVĖŽYS DIST. MUN., GEODETIC AND TOPOGRAPHICAL SURVEY

ARCHYVO Nr. / ARCHIVE NO. 19GEL0049

UŽSAKOVAS / CLIENT

RB Rail AS Lietuvos filialas
J. Basanavičiaus g. 24
Vilnius
LT-03224
Reg. No. 304430116

STATYTOJAS / BUILDER

AB „LTG Infra"
Geležinkelio g. 2
Vilnius
LT-02100
Reg. No. 305202934

PROJEKTUOTOJAS / CONSULTANT

ĮMONĖ, KVALIF. DOK. Nr / COMPANY, QUALIF. DOC. No.

IDOM
9102

SUBRANGOVAS / SUB-CONTR.

KELPROJEKTAS

DATA / DATE: 2021-06

MASTELIS / SCALE: 1:500

LAPO DYDIS / PAPER SIZE: A1

BRĖŽINIO STATUSAS / DRAWING STATUS
PATEIKTA TVIRTINIMUI
ISSUED FOR APPROVAL

KVAL. PATV. DOK. NR. / QUALIF. DOC. NUM.		V. PAVARDĖ / NAME	PARAŠAS / SIGNATURE
39436	SPV / DM	J. BERNABEU	E-PARAŠAS / E-SIGNED
1GKV-942	SPDV / DL	V. SAKALAUSKAS	E-PARAŠAS / E-SIGNED

BRĖŽINIO PAVADINIMAS / DRAWING NAME

TOPOGRAFIJOS PLANAS
TOPOGRAPHICAL PLAN

LT / EN

PROJEKTO KODAS / PROJECT CODE			VIETA/ LOCATION ŠĖTA-RAMYGALA			PROJEKTO DALIES KODAS / DISCIPLINE CODE		PROJ. ETAPAS PROJ. STAGE
PROJEKTO ID PROJECT ID	LINIJOS ID SECTION ID	RUOŽO ID SUB-SEC. ID	KONSTR. K. VOL. / SYST.	ZONA ZONE	VIETA LOCATION	RBR KODAS RBR CODE	PROJ. DAL. K. LOCAL CODE	TP / MD
RBDTD-LT	DS1	DPS4	ZZZZ	ZZ	ZZZZ	SUR	BD	M

BRĖŽINIO ŽYMUO / DRAWING MARK:
RBDTDLTDS1DPS4-XX_B-01
RBDTD-LT-DS1-DPS4_IDO_ZZZZ-ZZ_ZZZZ_D2_SUR-BD_MD_00001

LAIDA REVISION: 001

LAPŲ NUMERACIJA / SHEET NUMBER: 8 of 133

A1 (594x841)



LAIDA / REVISIONS					
Nr/No	Data / Date	Aprašymas / Description	PIA / PM	SPV / DM	SPDV / DL
001	2021-06		ERI	JBL	VS

ŠIS DOKUMENTAS YRA PASIRAŠYTAS SAUGIU ELEKTRONINIU PARAŠU IR TURI LAIKO ŽYMĄ /
THIS DOCUMENT IS SIGNED ELECTRONICALLY WITH A SAFE ELECTRONIC SIGNATURE AND CONTAINS A TIME STAMP

Co-financed by the Connecting Europe Facility of the European Union

PROJEKTAS / PROJECT

SUTARTIES Nr. / CONTRACT NO. LT 2019.0403 No. 8.1/2019-03

PROJEKTO Nr. / PROJECT NO. RBDTDLTDS1DPS4-XX

Rail Baltica

"NAUJO RUOŽO IŠ KAUNO Į RAMYGALĄ STATYBOS PROJEKTAVIMO IR PROJEKTO VYKDYMO PRIEŽIŪROS PASLAUGOS" (2019-04-03 NR. 8.1/2019-03), RUOŽO ŠĖTA-RAMYGALA (DPS4), KĖDAINIŲ R. IR PANEVĖŽIO R. SAV., INŽINERINIAI TOPOGRAFINIAI (GEODEZINIAI) TYRINĖJIMAI

"DESIGN AND DESIGN SUPERVISION SERVICES FOR THE CONSTRUCTION OF THE NEW LINE FROM KAUNAS TO RAMYGALA" (8.1/2019-03), SECTION ŠĖTA-RAMYGALA (DPS4), KĖDAINIAI DIST. AND PANEVĖŽYS DIST. MUN., GEODETIC AND TOPOGRAPHICAL SURVEY

ARCHYVO Nr. / ARCHIVE NO. 19GEL0049

UŽSAKOVAS / CLIENT	PROJEKTUOTOJAS / CONSULTANT
RB Rail AS Lietuvos filialas J. Basanavičiaus g. 24 Vilnius LT-03224 Reg. No. 304430116	ĮMONĖ, KVALIF. DOK. Nr / COMPANY, QUALIF. DOC. No. IDOM 9102
STATYTOJAS / BUILDER	SUBRANGOVAS / SUB-CONTR.
AB „LTG Infra“ Geležinkelio g. 2 Vilnius LT-02100 Reg. No. 305202934	KELPROJEKTAS

DATA / DATE: 2021-06

MASTELIS / SCALE: 1:500

LAPO DYDIS / PAPER SIZE: A1

BRĖŽINIO STATUSAS / DRAWING STATUS: PATEIKTA TVIRTINIMUI / ISSUED FOR APPROVAL

KVAL. PATV. DOK. NR. / QUALIF. DOC. NUM.		V. PAVARDĖ / NAME	PARAŠAS / SIGNATURE
39436	SPV / DM	J. BERNABEU	E-PARAŠAS / E-SIGNED
1GKV-942	SPDV / DL	V. SAKALAUSKAS	E-PARAŠAS / E-SIGNED

BRĖŽINIO PAVADINIMAS / DRAWING NAME

TOPOGRAFIJOS PLANAS
TOPOGRAPHICAL PLAN

LT / EN

PROJEKTO KODAS / PROJECT CODE			VIETA/ LOCATION	ŠĖTA-RAMYGALA		PROJEKTO DALIES KODAS / DISCIPLINE CODE		PROJ. ETAPAS PROJ. STAGE
PROJEKTO ID PROJECT ID	LINIJOS ID SECTION ID	RUOŽO ID SUB-SEC. ID	KONSTR. K. VOL. / SYST.	ZONA ZONE	VIETA LOCATION	RBR KODAS RBR CODE	PROJ. DAL. K. LOCAL CODE	
RBDTD-LT	DS1	DPS4	ZZZZ	ZZ	ZZZZ	SUR	BD	TP / MD

LAIDA REVISION: 001

BRĖŽINIO ŽYMUO / DRAWING MARK:
RBDTDLTDS1DPS4-XX_B-01
RBDTD-LT-DS1-DPS4_IDO_ZZZZ-ZZ_ZZZZ_D2_SUR-BD_MD_00001

LAPŲ NUMERACIJA / SHEET NUMBER: 9 of 133

A1 (594x841)

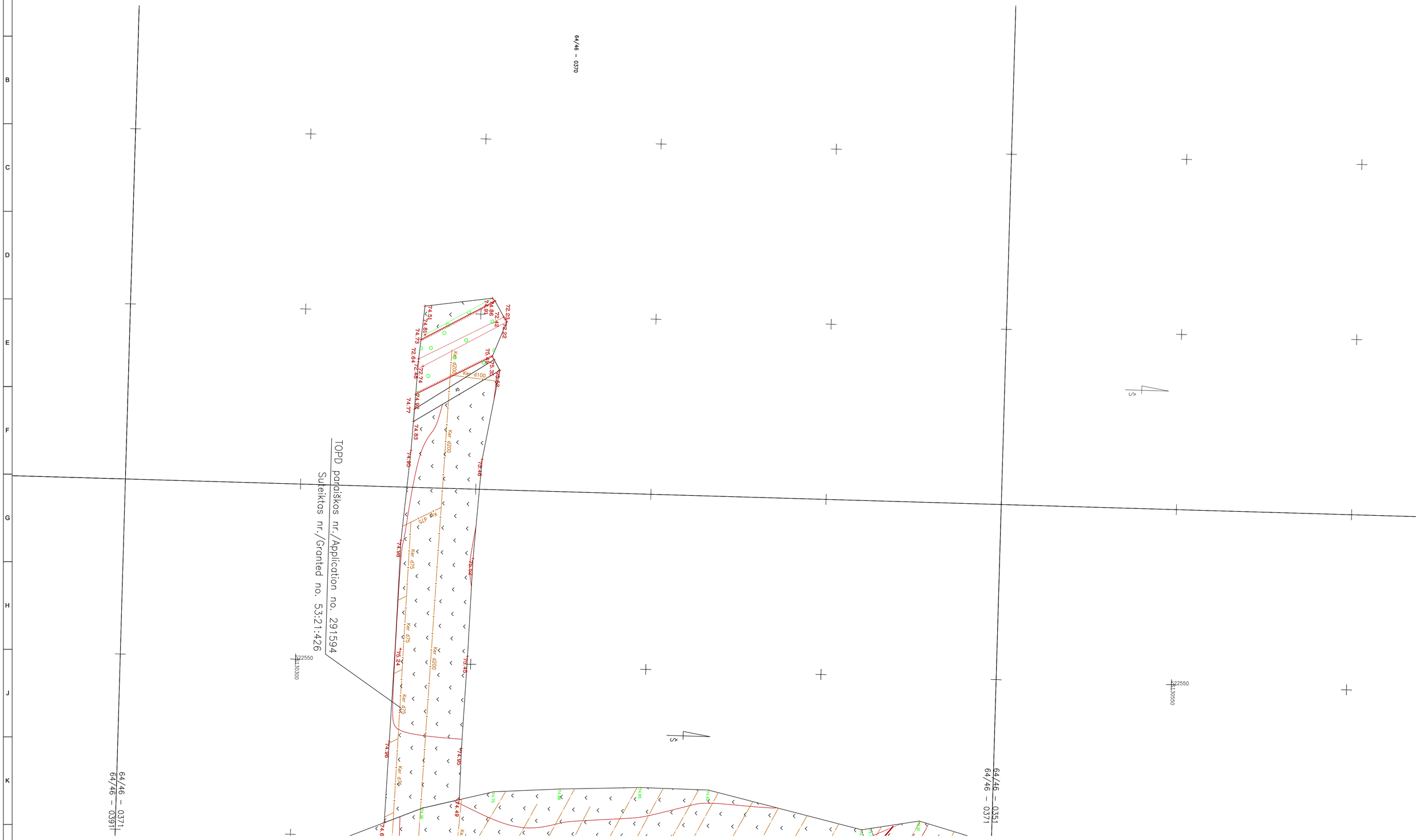

LAIDA / REVISIONS					
Nr/No	Data / Date	Aprašymas / Description	PIA / PM	SPV / DM	SPDV / DL
001	2021-06		ERI	JBL	VS

ŠIS DOKUMENTAS YRA PASIRAŠYTAS SAUGIU ELEKTRONINIU PARAŠU IR TURI LAIKO ŽYMĄ /
THIS DOCUMENT IS SIGNED ELECTRONICALLY WITH A SAFE ELECTRONIC SIGNATURE AND CONTAINS A TIME STAMP

Co-financed by the Connecting Europe Facility of the European Union

PROJEKTAS / PROJECT
SUTARTIES Nr. / CONTRACT NO. LT 2019.0403 No. 8.1/2019-03
PROJEKTO Nr. / PROJECT NO. RBDTDLTDS1DPS4-XX

Rail Baltica

"NAUJO RUOŽO IŠ KAUNO Į RAMYGALĄ STATYBOS PROJEKTAVIMO IR PROJEKTO VYKDYMO PRIEŽIŪROS PASLAUGOS" (2019-04-03 NR. 8.1/2019-03), RUOŽO ŠĖTA-RAMYGALA (DPS4), KĖDAINIŲ R. IR PANEVĖŽIO R. SAV., INŽINERINIAI TOPOGRAFINIAI (GEODEZINIAI) TYRINĖJIMAI

"DESIGN AND DESIGN SUPERVISION SERVICES FOR THE CONSTRUCTION OF THE NEW LINE FROM KAUNAS TO RAMYGALA" (8.1/2019-03), SECTION ŠĖTA-RAMYGALA (DPS4), KĖDAINIAI DIST. AND PANEVĖŽYS DIST. MUN., GEODETIC AND TOPOGRAPHICAL SURVEY

ARCHYVO Nr. / ARCHIVE NO. 19GEL0049

UŽSAKOVAS / CLIENT
RB Rail AS Lietuvos filialas
J. Basanavičiaus g. 24
Vilnius
LT-03224
Reg. No. 304430116

PROJEKTUOTOJAS / CONSULTANT
ĮMONĖ, KVALIF. DOK. Nr / COMPANY, QUALIF. DOC. No.
IDOM
9102

STATYTOJAS / BUILDER
AB „LTG Infra"
Geležinkelio g. 2
Vilnius
LT-02100
Reg. No. 305202934

SUBRANGOVAS / SUB-CONTR.
KELPROJEKTAS

DATA / DATE: 2021-06
MASTELIS / SCALE: 1:500
LAPO DYDIS / PAPER SIZE: A1

BRĖŽINIO STATUSAS / DRAWING STATUS
PATEIKTA TVIRTINIMUI
ISSUED FOR APPROVAL

KVAL. PATV. DOK. NR. / QUALIF. DOC. NUM.		V. PAVARDĖ / NAME	PARAŠAS / SIGNATURE
39436	SPV / DM	J. BERNABEU	E-PARAŠAS / E-SIGNED
1GKV-942	SPDV / DL	V. SAKALAUSKAS	E-PARAŠAS / E-SIGNED

BRĖŽINIO PAVADINIMAS / DRAWING NAME
TOPOGRAFIJOS PLANAS
TOPOGRAPHICAL PLAN

LT / EN

PROJEKTO KODAS / PROJECT CODE			VIETA/ LOCATION ŠĖTA-RAMYGALA			PROJEKTO DALIES KODAS / DISCIPLINE CODE		
PROJEKTO ID PROJECT ID	LINIJOS ID SECTION ID	RUOŽO ID SUB-SEC. ID	KONSTR. K. VOL. / SYST.	ZONA ZONE	VIETA LOCATION	RBR KODAS RBR CODE	PROJ. DAL. K. LOCAL CODE	PROJ. ETAPAS PROJ. STAGE
RBDTD-LT	DS1	DPS4	ZZZZ	ZZ	ZZZZ	SUR	BD	TP / MD

BRĖŽINIO ŽYMUO / DRAWING MARK:
RBDTDLTDS1DPS4-XX_B-01
RBDTD-LT-DS1-DPS4_IDO_ZZZZ-ZZ_ZZZZ_D2_SUR-BD_MD_00001
LAPŲ NUMERACIJA / SHEET NUMBER: 10 of 133

LAIDA REVISION: 001

A1 (594x841)

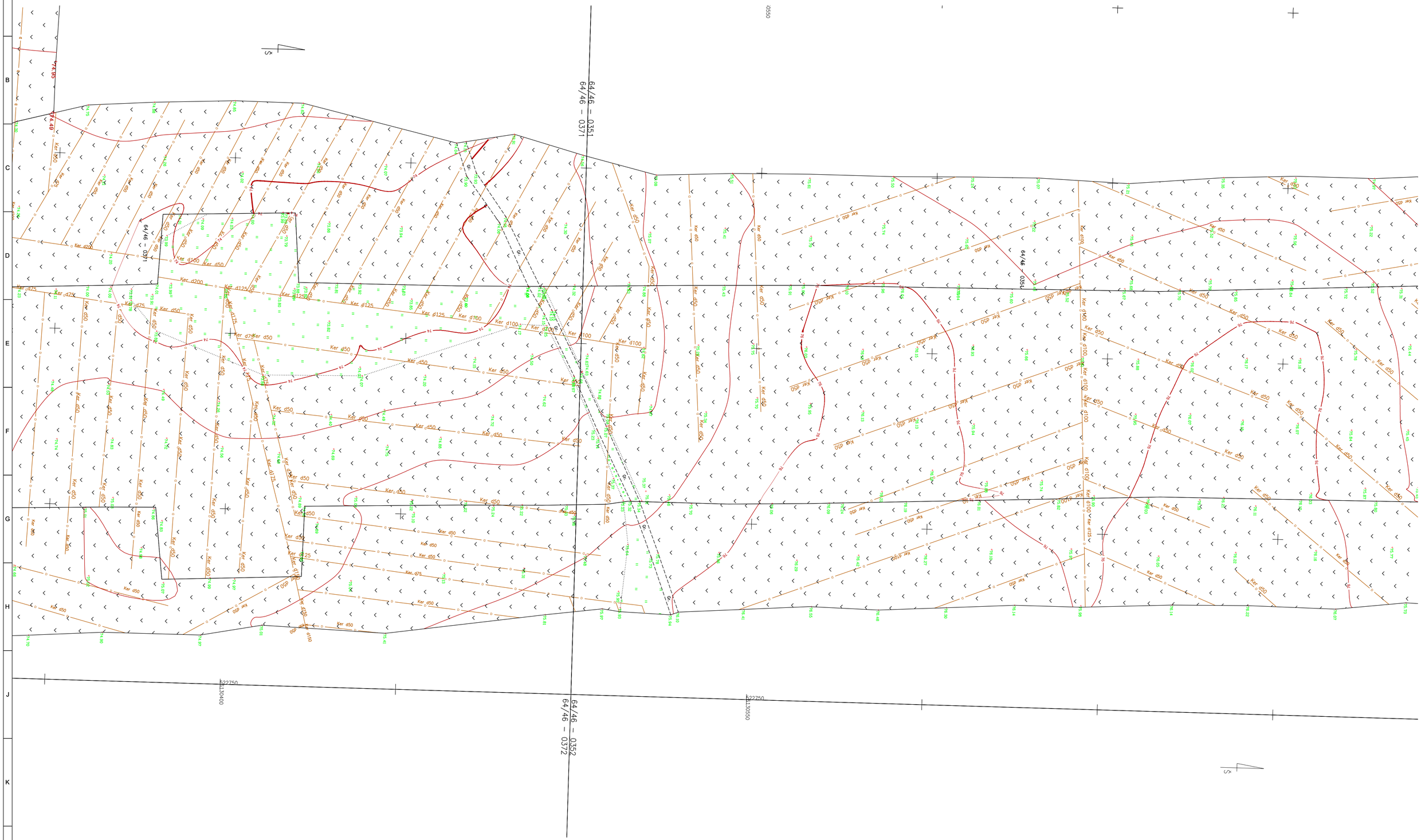

LAIDA / REVISIONS					
Nr/No	Data / Date	Aprašymas / Description	PIA / PM	SPV / DM	SPDV / DL
001	2021-06		ERI	JBL	VS

ŠIS DOKUMENTAS YRA PASIRAŠYTAS SAUGIU ELEKTRONINIU PARAŠIU IR TURI LAIKO ŽYMĄ /
THIS DOCUMENT IS SIGNED ELECTRONICALLY WITH A SAFE ELECTRONIC SIGNATURE AND CONTAINS A TIME STAMP

Co-financed by the Connecting Europe Facility of the European Union

PROJEKTAS / PROJECT

SUTARTIES Nr. / CONTRACT NO. LT 2019.0403 No. 8.1/2019-03
PROJEKTO Nr. / PROJECT NO. RBDTDLTDS1DPS4-XX

Rail Baltica

"NAUJO RUOŽO IŠ KAUNO Į RAMYGALĄ STATYBOS PROJEKTAVIMO IR PROJEKTO VYKDYMO PRIEŽIŪROS PASLAUGOS" (2019-04-03 NR. 8.1/2019-03), RUOŽO ŠETA-RAMYGALA (DPS4), KĖDAINIŲ R. IR PANEVĖŽIO R. SAV., INŽINERINIAI TOPOGRAFINIAI (GEODEZINIAI) TYRINĖJIMAI

"DESIGN AND DESIGN SUPERVISION SERVICES FOR THE CONSTRUCTION OF THE NEW LINE FROM KAUNAS TO RAMYGALA" (8.1/2019-03), SECTION ŠETA-RAMYGALA (DPS4), KĖDAINIAI DIST. AND PANEVĖŽYS DIST. MUN., GEODETIC AND TOPOGRAPHICAL SURVEY

ARCHYVO Nr. / ARCHIVE NO. 19GEL0049

UŽSAKOVAS / CLIENT	PROJEKTUOTOJAS / CONSULTANT
RB Rail AS Lietuvos filialas J. Basanavičiaus g. 24 Vilnius LT-03224 Reg. No. 304430116	ĮMONĖ, KVALIF. DOK. Nr / COMPANY, QUALIF. DOC. No. IDOM 9102
STATYTOJAS / BUILDER	SUBRANGOVAS / SUB-CONTR.
AB „LTG Infra" Geležinkelio g. 2 Vilnius LT-02100 Reg. No. 305202934	KELPROJEKTAS

DATA / DATE	MASTELIS / SCALE	LAPO DYDIS / PAPER SIZE
2021-06	1:500	A1

BRĖŽINIO STATUSAS / DRAWING STATUS
PATEIKTA TVIRTINIMUI
ISSUED FOR APPROVAL

KVAL. PATV. DOK. NR. / QUALIF. DOC. NUM.		V. PAVARDĖ / NAME	PARAŠAS / SIGNATURE
39436	SPV / DM	J. BERNABEU	E-PARAŠAS / E-SIGNED
1GKV-942	SPDV / DL	V. SAKALAUSKAS	E-PARAŠAS / E-SIGNED

BRĖŽINIO PAVADINIMAS / DRAWING NAME

TOPOGRAFIJOS PLANAS
TOPOGRAPHICAL PLAN

LT / EN

PROJEKTO KODAS / PROJECT CODE		VIETA/ LOCATION ŠETA-RAMYGALA				PROJEKTO DALIES KODAS / DISCIPLINE CODE		
PROJEKTO ID PROJECT ID	LINIJOS ID SECTION ID	RUOŽO ID SUB-SEC. ID	KONSTR. K. VOL. / SYST.	ZONA ZONE	VIETA LOCATION	RBR KODAS RBR CODE	PROJ. DAL. K. LOCAL CODE	PROJ. ETAPAS PROJ. STAGE
RBDTD-LT	DS1	DPS4	ZZZZ	ZZ	ZZZZ	SUR	BD	TP / MD

BRĖŽINIO ŽYMUO / DRAWING MARK:
RBDTDLTDS1DPS4-XX_B-01
RBDTD-LT-DS1-DPS4_IDO_ZZZZ-ZZ_ZZZZ_D2_SUR-BD_MD_00001

LAPŲ NUMERACIJA / SHEET NUMBER: 11 of 133

LAIDA REVISION: 001

A1 (594x841)

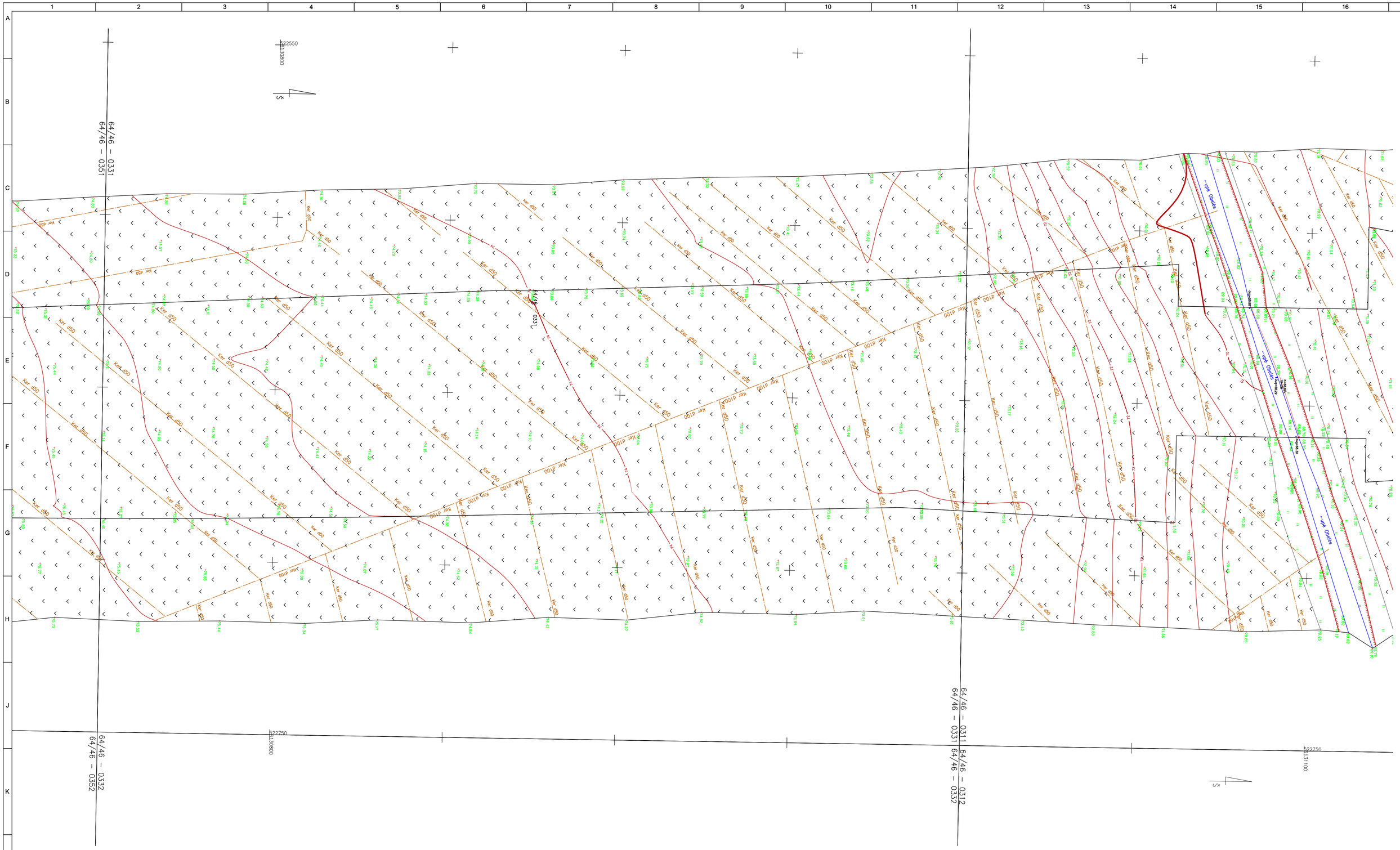

LAIDA / REVISIONS					
Nr/No	Data / Date	Aprašymas / Description	PIA / PM	SPV / DM	SPDV / DL
001	2021-06		ERI	JBL	VS

ŠIS DOKUMENTAS YRA PASIRAŠYTAS SAUGIU ELEKTRONINIU PARAŠU IR TURI LAIKO ŽYMĄ /
THIS DOCUMENT IS SIGNED ELECTRONICALLY WITH A SAFE ELECTRONIC SIGNATURE AND CONTAINS A TIME STAMP

Co-financed by the Connecting Europe Facility of the European Union

PROJEKTAS / PROJECT
SUTARTIES Nr. / CONTRACT NO. LT 2019.0403 No. 8.1/2019-03
PROJEKTO Nr. / PROJECT NO. RBDTDLTDS1DPS4-XX

Rail Baltica

"NAUJO RUOŽO IŠ KAUNO Į RAMYGALĄ STATYBOS PROJEKTAVIMO IR PROJEKTO VYKDYMO PRIEŽIŪROS PASLAUGOS" (2019-04-03 NR. 8.1/2019-03), RUOŽO ŠETA-RAMYGALA (DPS4), KĖDAINIŲ R. IR PANEVĖŽIO R. SAV., INŽINERINIAI TOPOGRAFINIAI (GEODEZINIAI) TYRINĖJIMAI

"DESIGN AND DESIGN SUPERVISION SERVICES FOR THE CONSTRUCTION OF THE NEW LINE FROM KAUNAS TO RAMYGALA" (8.1/2019-03), SECTION ŠETA-RAMYGALA (DPS4), KĖDAINIAI DIST. AND PANEVĖŽYS DIST. MUN., GEODETIC AND TOPOGRAPHICAL SURVEY

ARCHYVO Nr. / ARCHIVE NO. 19GEL0049

UŽSAKOVAS / CLIENT	PROJEKTUOTOJAS / CONSULTANT
RB Rail AS Lietuvos filialas J. Basanavičiaus g. 24 Vilnius LT-03224 Reg. No. 304430116	ĮMONĖ, KVALIF. DOK. Nr / COMPANY, QUALIF. DOC. No. IDOM 9102
STATYTOJAS / BUILDER	SUBRANGOVAS / SUB-CONTR.
AB „LTG Infra" Geležinkelio g. 2 Vilnius LT-02100 Reg. No. 305202934	KELPROJEKTAS

DATA / DATE: 2021-06
MASTELIS / SCALE: 1:500
LAPO DYDIS / PAPER SIZE: A1

BRĖŽINIO STATUSAS / DRAWING STATUS
PATEIKTA TVIRTINIMUI
ISSUED FOR APPROVAL

KVAL. PATV. DOK. NR. / QUALIF. DOC. NUM.		V. PAVARDĖ / NAME	PARAŠAS / SIGNATURE
39436	SPV / DM	J. BERNABEU	E-PARAŠAS / E-SIGNED
1GKV-942	SPDV / DL	V. SAKALAUSKAS	E-PARAŠAS / E-SIGNED

BRĖŽINIO PAVADINIMAS / DRAWING NAME

TOPOGRAFIJOS PLANAS
TOPOGRAPHICAL PLAN

LT / EN

PROJEKTO KODAS / PROJECT CODE			VIETA/ LOCATION			PROJEKTO DALIES KODAS / DISCIPLINE CODE		
PROJEKTO ID PROJECT ID	LINIJOS ID SECTION ID	RUOŽO ID SUB-SEC. ID	KONSTR. K. VOL. / SYST.	ZONA ZONE	VIETA LOCATION	RBR KODAS RBR CODE	PROJ. DAL. K. LOCAL CODE	PROJ. ETAPAS PROJ. STAGE
RBDTD-LT	DS1	DPS4	ZZZZ	ZZ	ZZZZ	SUR	BD	TP / MD

BRĖŽINIO ŽYMUO / DRAWING MARK:
RBDTDLTDS1DPS4-XX_B-01
RBDTD-LT-DS1-DPS4_IDO_ZZZZ-ZZ_ZZZZ_D2_SUR-BD_MD_00001

LAIDA REVISION: 001

LAPŲ NUMERACIJA / SHEET NUMBER: 12 of 133

A1 (594x841)

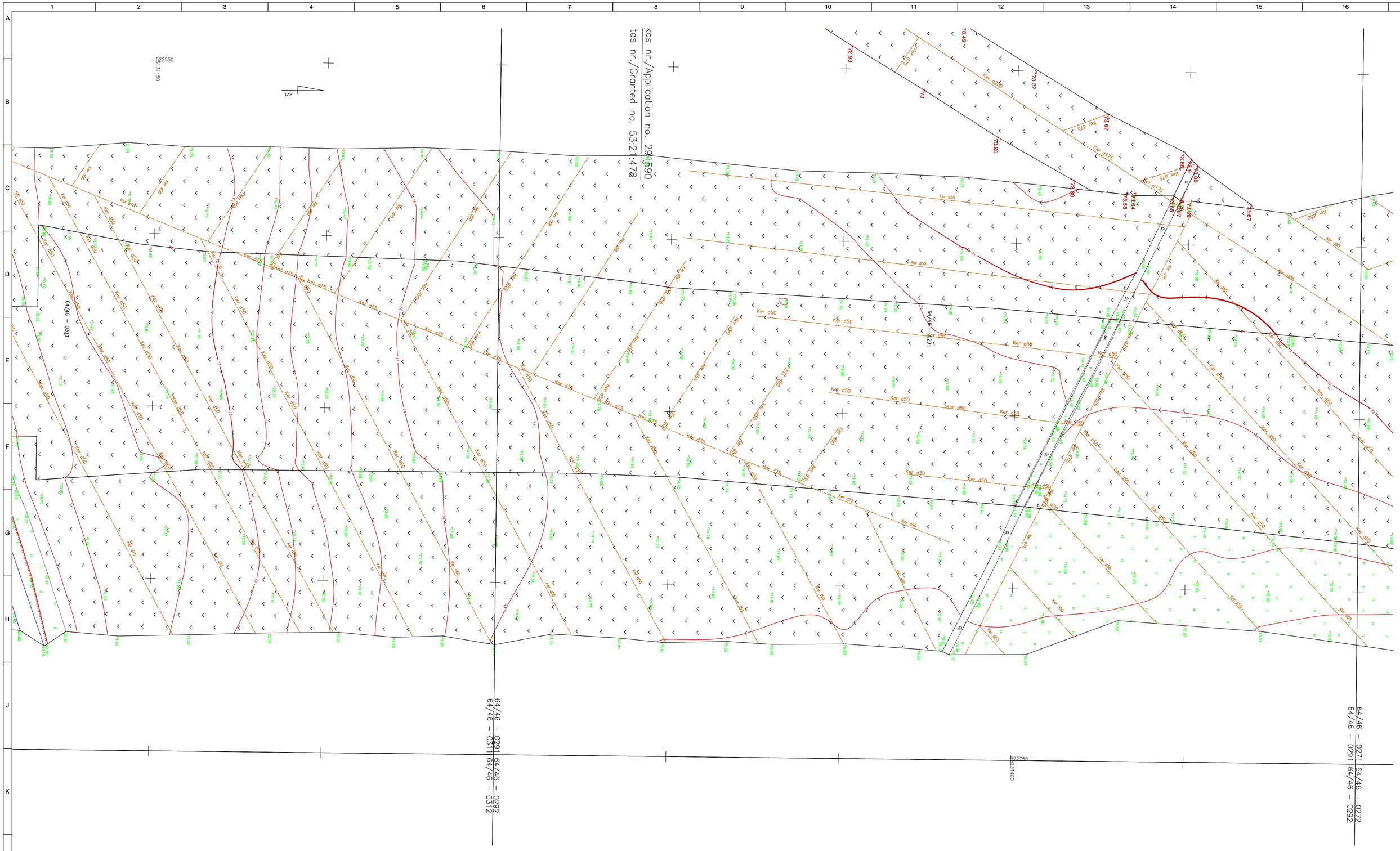

LAIDA / REVISIONS					
Nr/No	Data / Date	Aprašymas / Description	PIA / PM	SPV / DM	SPDV / DL
001	2021-06		ERI	JBL	VS

ŠIS DOKUMENTAS YRA PASIRAŠYTAS SAUGIU ELEKTRONINIU PARAŠU IR TURI LAIKO ŽYMĄ / THIS DOCUMENT IS SIGNED ELECTRONICALLY WITH A SAFE ELECTRONIC SIGNATURE AND CONTAINS A TIME STAMP

Co-financed by the Connecting Europe Facility of the European Union

PROJEKTAS / PROJECT

SUTARTIES Nr. / CONTRACT NO. LT 2019.0403 No. 8.1/2019-03
PROJEKTO Nr. / PROJECT NO. RBDTDLTDS1DPS4-XX

Rail Baltica

"NAUJO RUOŽO IŠ KAUNO Į RAMYGALĄ STATYBOS PROJEKTAVIMO IR PROJEKTO VYKDYMO PRIEŽIŪROS PASLAUGOS" (2019-04-03 NR. 8.1/2019-03), RUOŽO ŠĖTA-RAMYGALA (DPS4), KĖDAINIŲ R. IR PANEVĖŽIO R. SAV., INŽINERINIAI TOPOGRAFINIAI (GEODEZINIAI) TYRINĖJIMAI

"DESIGN AND DESIGN SUPERVISION SERVICES FOR THE CONSTRUCTION OF THE NEW LINE FROM KAUNAS TO RAMYGALA" (8.1/2019-03), SECTION ŠĖTA-RAMYGALA (DPS4), KĖDAINIAI DIST. AND PANEVĖŽYS DIST. MUN., GEODETIC AND TOPOGRAPHICAL SURVEY

ARCHYVO Nr. / ARCHIVE NO. 19GEL0049

UŽSAKOVAS / CLIENT

RB Rail AS Lietuvos filialas
J. Basanavičiaus g. 24
Vilnius
LT-03224
Reg. No. 304430116

STATYTOJAS / BUILDER

AB „LTG Infra“
Geležinkelio g. 2
Vilnius
LT-02100
Reg. No. 305202934

PROJEKTUOTOJAS / CONSULTANT

ĮMONĖ, KVALIF. DOK. Nr / COMPANY, QUALIF. DOC. No.

IDOM
9102

SUBRANGOVAS / SUB-CONTR.

KELPROJEKTAS

DATA / DATE: 2021-06

MASTELIS / SCALE: 1:500

LAPO DYDIS / PAPER SIZE: A1

BRĖŽINIO STATUSAS / DRAWING STATUS
PATEIKTA TVIRTINIMUI
ISSUED FOR APPROVAL

KVAL. PATV. DOK. NR. / QUALIF. DOC. NUM.		V. PAVARDĖ / NAME	PARAŠAS / SIGNATURE
39436	SPV / DM	J. BERNABEU	E-PARAŠAS / E-SIGNED
1GKV-942	SPDV / DL	V. SAKALAUSKAS	E-PARAŠAS / E-SIGNED

BRĖŽINIO PAVADINIMAS / DRAWING NAME

TOPOGRAFIJOS PLANAS
TOPOGRAPHICAL PLAN

LT / EN

PROJEKTO KODAS / PROJECT CODE			VIETA/ LOCATION ŠĖTA-RAMYGALA			PROJEKTO DALIES KODAS / DISCIPLINE CODE		
PROJEKTO ID PROJECT ID	LINIJOS ID SECTION ID	RUOŽO ID SUB-SEC. ID	KONSTR. K. VOL. / SYST.	ZONA ZONE	VIETA LOCATION	RBR KODAS RBR CODE	PROJ. DAL. K. LOCAL CODE	PROJ. ETAPAS PROJ. STAGE
RBDTD-LT	DS1	DPS4	ZZZZ	ZZ	ZZZZ	SUR	BD	TP / MD

BRĖŽINIO ŽYMUO / DRAWING MARK:
RBDTDLTDS1DPS4-XX_B-01
RBDTD-LT-DS1-DPS4_IDO_ZZZZ-ZZ_ZZZZ_D2_SUR-BD_MD_00001

LAPŲ NUMERACIJA / SHEET NUMBER: 13 of 133

LAIDA REVISION: 001

A1 (594x841)

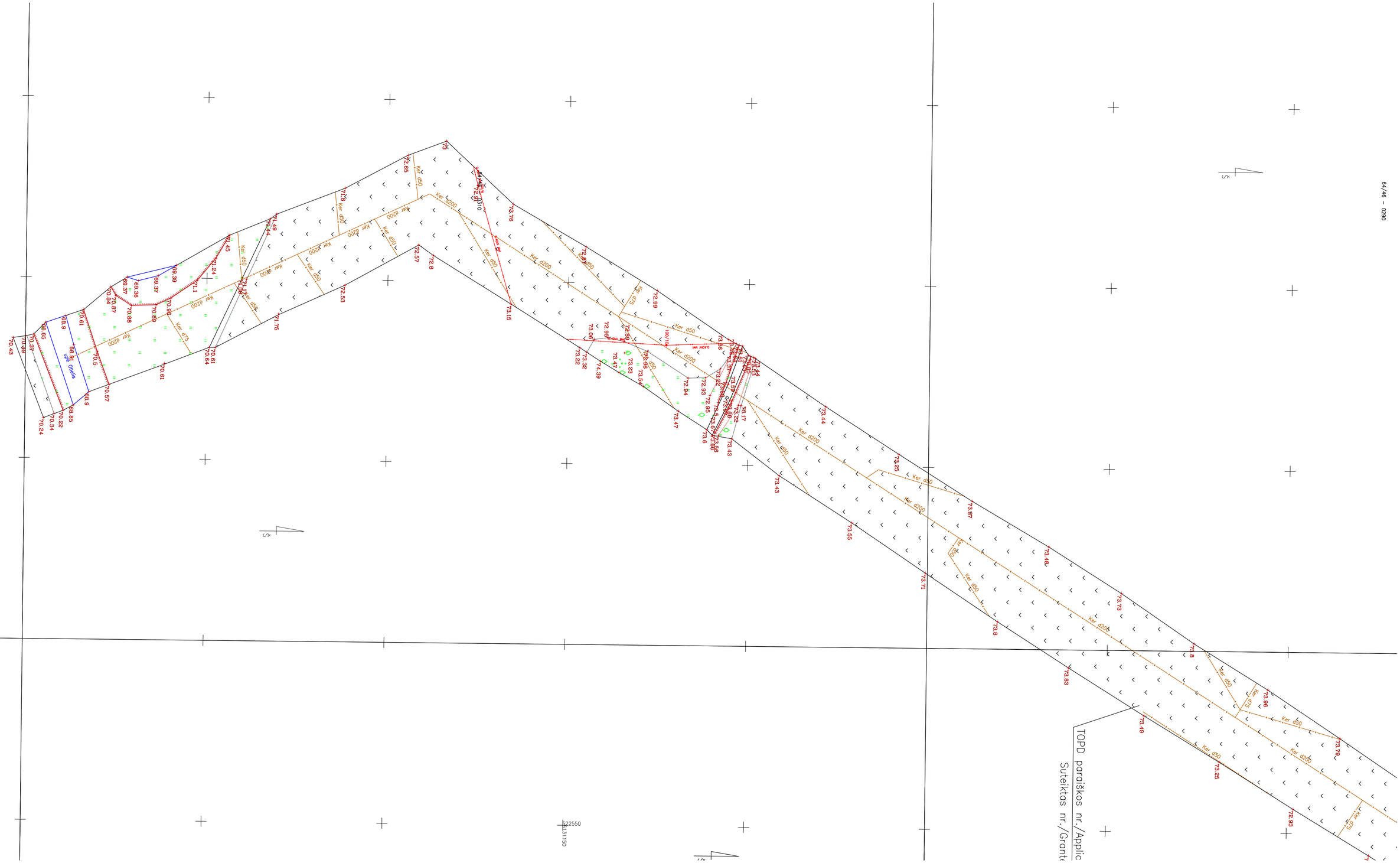

LAIDA / REVISIONS					
Nr/No	Data / Date	Aprašymas / Description	PIA / PM	SPV / DM	SPDV / DL
001	2021-06		ERI	JBL	VS

ŠIS DOKUMENTAS YRA PASIRAŠYTAS SAUGIU ELEKTRONINIU PARAŠU IR TURI LAIKO ŽYMĄ /
THIS DOCUMENT IS SIGNED ELECTRONICALLY WITH A SAFE ELECTRONIC SIGNATURE AND CONTAINS A TIME STAMP

Co-financed by the Connecting Europe Facility of the European Union

PROJEKTAS / PROJECT

SUTARTIES Nr. / CONTRACT NO. LT 2019.0403 No. 8.1/2019-03

PROJEKTO Nr. / PROJECT NO. RBDTDLTDS1DPS4-XX

Rail Baltica

"NAUJO RUOŽO IŠ KAUNO Į RAMYGALĄ STATYBOS PROJEKTAVIMO IR PROJEKTO VYKDYMO PRIEŽIŪROS PASLAUGOS" (2019-04-03 NR. 8.1/2019-03), RUOŽO ŠĖTA-RAMYGALA (DPS4), KĖDAINIŲ R. IR PANEVĖŽIO R. SAV., INŽINERINIAI TOPOGRAFINIAI (GEODEZINIAI) TYRINĖJIMAI

"DESIGN AND DESIGN SUPERVISION SERVICES FOR THE CONSTRUCTION OF THE NEW LINE FROM KAUNAS TO RAMYGALA" (8.1/2019-03), SECTION ŠĖTA-RAMYGALA (DPS4), KĖDAINIAI DIST. AND PANEVĖŽYS DIST. MUN., GEODETIC AND TOPOGRAPHICAL SURVEY

ARCHYVO Nr. / ARCHIVE NO. 19GEL0049

UŽSAKOVAS / CLIENT	PROJEKTUOTOJAS / CONSULTANT
RB Rail AS Lietuvos filialas J. Basanavičiaus g. 24 Vilnius LT-03224 Reg. No. 304430116	ĮMONĖ, KVALIF. DOK. Nr / COMPANY, QUALIF. DOC. No. IDOM 9102
STATYTOJAS / BUILDER	SUBRANGOVAS / SUB-CONTR.
AB „LTG Infra" Geležinkelio g. 2 Vilnius LT-02100 Reg. No. 305202934	KELPROJEKTAS

DATA / DATE: 2021-06

MASTELIS / SCALE: 1:500

LAPO DYDIS / PAPER SIZE: A1

BRĖŽINIO STATUSAS / DRAWING STATUS
PATEIKTA TVIRTINIMUI
ISSUED FOR APPROVAL

KVAL. PATV. DOK. NR. / QUALIF. DOC. NUM.		V. PAVARDĖ / NAME	PARAŠAS / SIGNATURE
39436	SPV / DM	J. BERNABEU	E-PARAŠAS / E-SIGNED
1GKV-942	SPDV / DL	V. SAKALAUSKAS	E-PARAŠAS / E-SIGNED

BRĖŽINIO PAVADINIMAS / DRAWING NAME

TOPOGRAFIJOS PLANAS
TOPOGRAPHICAL PLAN

LT / EN

PROJEKTO KODAS / PROJECT CODE			VIETA/ LOCATION	ŠĖTA-RAMYGALA		PROJEKTO DALIES KODAS / DISCIPLINE CODE		
PROJEKTO ID PROJECT ID	LINIJOS ID SECTION ID	RUOŽO ID SUB-SEC. ID	KONSTR. K. VOL. / SYST.	ZONA ZONE	VIETA LOCATION	RBR KODAS RBR CODE	PROJ. DAL. K. LOCAL CODE	PROJ. ETAPAS PROJ. STAGE
RBDTD-LT	DS1	DPS4	ZZZZ	ZZ	ZZZZ	SUR	BD	TP / MD

BRĖŽINIO ŽYMUO / DRAWING MARK:
RBDTDLTDS1DPS4-XX_B-01
RBDTD-LT-DS1-DPS4_IDO_ZZZZ-ZZ_ZZZZ_D2_SUR-BD_MD_00001

LAPŲ NUMERACIJA / SHEET NUMBER: 14 of 133

LAIDA REVISION: 001

64/46 – 0290

A1 (594x841)

TOPD paraiškos nr./Application no. 173451
Sutiktas nr./Granted no. 53:20:249

64/46 – 0251
64/46 – 0252
64/46 – 0271
64/46 – 0291
64/46 – 0292
64/46 – 0272

LAIDA / REVISIONS					
Nr/No	Data / Date	Aprašymas / Description	PIA / PM	SPV / DM	SPDV / DL
001	2021-06		ERI	JBL	VS

ŠIS DOKUMENTAS YRA PASIRAŠYTAS SAUGIU ELEKTRONINIU PARAŠU IR TURI LAIKO ŽYMĄ /
THIS DOCUMENT IS SIGNED ELECTRONICALLY WITH A SAFE ELECTRONIC SIGNATURE AND CONTAINS A TIME STAMP

Co-financed by the Connecting Europe Facility of the European Union

PROJEKTAS / PROJECT
SUTARTIES Nr. / CONTRACT NO. LT 2019.0403 No. 8.1/2019-03
PROJEKTO Nr. / PROJECT NO. RBDTDLTDS1DPS4-XX

Rail Baltica

"NAUJO RUOŽO IŠ KAUNO Į RAMYGALĄ STATYBOS PROJEKTAVIMO IR PROJEKTO VYKDYMO PRIEŽIŪROS PASLAUGOS" (2019-04-03 NR. 8.1/2019-03), RUOŽO ŠETA-RAMYGALA (DPS4), KĖDAINIŲ R. IR PANEVĖŽIO R. SAV., INŽINERINIAI TOPOGRAFINIAI (GEODEZINIAI) TYRINĖJIMAI

"DESIGN AND DESIGN SUPERVISION SERVICES FOR THE CONSTRUCTION OF THE NEW LINE FROM KAUNAS TO RAMYGALA" (8.1/2019-03), SECTION ŠETA-RAMYGALA (DPS4), KĖDAINIAI DIST. AND PANEVĖŽYS DIST. MUN., GEODETIC AND TOPOGRAPHICAL SURVEY

ARCHYVO Nr. / ARCHIVE NO. 19GEL0049

UŽSAKOVAS / CLIENT
RB Rail AS Lietuvos filialas
J. Basanavičiaus g. 24
Vilnius
LT-03224
Reg. No. 304430116

PROJEKTUOTOJAS / CONSULTANT
ĮMONĖ, KVALIF. DOK. Nr / COMPANY, QUALIF. DOC. No.
IDOM
9102

STATYTOJAS / BUILDER
AB „LTG Infra"
Geležinkelio g. 2
Vilnius
LT-02100
Reg. No. 305202934

SUBRANGOVAS / SUB-CONTR.
KELPROJEKTAS

KVAL. PATV. DOK. NR. / QUALIF. DOC. NUM.		V. PAVARDĖ / NAME	PARAŠAS / SIGNATURE
39436	SPV / DM	J. BERNABEU	E-PARAŠAS / E-SIGNED
1GKV-942	SPDV / DL	V. SAKALAUSKAS	E-PARAŠAS / E-SIGNED

DATA / DATE: 2021-06
MASTELIS / SCALE: 1:500
LAPO DYDIS / PAPER SIZE: A1

BRĖŽINIO STATUSAS / DRAWING STATUS
PATEIKTA TVIRTINIMUI
ISSUED FOR APPROVAL

BRĖŽINIO PAVADINIMAS / DRAWING NAME
TOPOGRAFIJOS PLANAS
TOPOGRAPHICAL PLAN

LT / EN

PROJEKTO KODAS / PROJECT CODE			VIETA/ LOCATION ŠETA-RAMYGALA			PROJEKTO DALIES KODAS / DISCIPLINE CODE		
PROJEKTO ID PROJECT ID	LINIJOS ID SECTION ID	RUOŽO ID SUB-SEC. ID	KONSTR. K. VOL. / SYST.	ZONA ZONE	VIETA LOCATION	RBR KODAS RBR CODE	PROJ. DAL. K. LOCAL CODE	PROJ. ETAPAS PROJ. STAGE
RBDTD-LT	DS1	DPS4	ZZZZ	ZZ	ZZZZ	SUR	BD	TP / MD

BRĖŽINIO ŽYMUO / DRAWING MARK:
RBDTDLTDS1DPS4-XX_B-01
RBDTD-LT-DS1-DPS4_IDO_ZZZZ-ZZ_ZZZZ_D2_SUR-BD_MD_00001

LAIDA REVISION: 001

LAPŲ NUMERACIJA / SHEET NUMBER: 15 of 133

A1 (594x841)

TOPD paraiškos nr./Application no. 291588
Suteiktos nr./Granted no. 53:21:425

TOPD paraiškos nr./Application no. 173453
Suteiktos nr./Granted no. 53:20:252

64/46 - 0252
64/46 - 0272

TOPD paraiškos nr./Application no. 173452
Suteiktos nr./Granted no. 53:20:318

TOPD paraiškos nr./Application no. 246455
Suteiktos nr./Granted no. 53:20:938

64/46 - 0272
64/46 - 0292

LAIDA / REVISIONS

Nr/No	Data / Date	Aprašymas / Description	PIA / PM	SPV / DM	SPDV / DL
001	2021-06		ERI	JBL	VS

ŠIS DOKUMENTAS YRA PASIRAŠYTAS SAUGIU ELEKTRONINIU PARAŠU IR TURI LAIKO ŽYMĄ /
THIS DOCUMENT IS SIGNED ELECTRONICALLY WITH A SAFE ELECTRONIC SIGNATURE AND CONTAINS A TIME STAMP

Co-financed by the Connecting Europe Facility of the European Union

PROJEKTAS / PROJECT

SUTARTIES Nr. / CONTRACT NO. LT 2019.0403 No. 8.1/2019-03
PROJEKTO Nr. / PROJECT NO. RBDTDLTDS1DPS4-XX

Rail Baltica

"NAUJO RUOŽO IŠ KAUNO Į RAMYGALĄ STATYBOS PROJEKTAVIMO IR PROJEKTO VYKDYMO PRIEŽIŪROS PASLAUGOS" (2019-04-03 NR. 8.1/2019-03), RUOŽO ŠĖTA-RAMYGALA (DPS4), KĖDAINIŲ R. IR PANEVĖŽIO R. SAV., INŽINERINIAI TOPOGRAFINIAI (GEODEZINIAI) TYRINĖJIMAI

"DESIGN AND DESIGN SUPERVISION SERVICES FOR THE CONSTRUCTION OF THE NEW LINE FROM KAUNAS TO RAMYGALA" (8.1/2019-03), SECTION ŠĖTA-RAMYGALA (DPS4), KĖDAINIAI DIST. AND PANEVĖŽYS DIST. MUN., GEODETIC AND TOPOGRAPHICAL SURVEY

ARCHYVO Nr. / ARCHIVE NO. 19GEL0049

UŽSAKOVAS / CLIENT

RB Rail AS Lietuvos filialas
J. Basanavičiaus g. 24
Vilnius
LT-03224
Reg. No. 304430116

STATYTOJAS / BUILDER

AB „LTG Infra"
Geležinkelio g. 2
Vilnius
LT-02100
Reg. No. 305202934

PROJEKTUOTOJAS / CONSULTANT

ĮMONĖ, KVALIF. DOK. Nr / COMPANY, QUALIF. DOC. No.

IDOM
9102

SUBRANGOVAS / SUB-CONTR.

KELPROJEKTAS

DATA / DATE: 2021-06

MASTELIS / SCALE: 1:500

LAPO DYDIS / PAPER SIZE: A1

BRĖŽINIO STATUSAS / DRAWING STATUS
PATEIKTA TVIRTINIMUI
ISSUED FOR APPROVAL

KVAL. PATV. DOK. NR. / QUALIF. DOC. NUM.		V. PAVARDĖ / NAME	PARAŠAS / SIGNATURE
39436	SPV / DM	J. BERNABEU	E-PARAŠAS / E-SIGNED
1GKV-942	SPDV / DL	V. SAKALAUSKAS	E-PARAŠAS / E-SIGNED

BRĖŽINIO PAVADINIMAS / DRAWING NAME

TOPOGRAFIJOS PLANAS
TOPOGRAPHICAL PLAN

LT / EN

PROJEKTO KODAS / PROJECT CODE			VIETA/ LOCATION ŠĖTA-RAMYGALA			PROJEKTO DALIES KODAS / DISCIPLINE CODE		
PROJEKTO ID PROJECT ID	LINIJOS ID SECTION ID	RUOŽO ID SUB-SEC. ID	KONSTR. K. VOL. / SYST.	ZONA ZONE	VIETA LOCATION	RBR KODAS RBR CODE	PROJ. DAL. K. LOCAL CODE	PROJ. ETAPAS PROJ. STAGE
RBDTD-LT	DS1	DPS4	ZZZZ	ZZ	ZZZZ	SUR	BD	TP / MD

BRĖŽINIO ŽYMUO / DRAWING MARK:
RBDTDLTDS1DPS4-XX_B-01
RBDTD-LT-DS1-DPS4_IDO_ZZZZ-ZZ_ZZZZ_D2_SUR-BD_MD_00001

LAIDA REVISION: 001

LAPŲ NUMERACIJA / SHEET NUMBER: 16 of 133

A1 (594x841)

TOPD paraiškos nr./Application no. 173454
Suteiktas nr./Granted no. 53:20:253

64/46 – 0270

64/46 – 0250
64/46 – 0270
64/46 – 0251
64/46 – 0271

64/46 – 0271
64/46 – 0291

A kelias Nr. 3017

LAIDA / REVISIONS					
Nr/No	Data / Date	Aprašymas / Description	PIA / PM	SPV / DM	SPDV / DL
001	2021-06		ERI	JBL	VS

ŠIS DOKUMENTAS YRA PASIRAŠYTAS SAUGIU ELEKTRONINIU PARAŠU IR TURI LAIKO ŽYMĄ /
THIS DOCUMENT IS SIGNED ELECTRONICALLY WITH A SAFE ELECTRONIC SIGNATURE AND CONTAINS A TIME STAMP

Co-financed by the Connecting Europe Facility of the European Union

PROJEKTAS / PROJECT

SUTARTIES Nr. / CONTRACT NO. LT 2019.0403 No. 8.1/2019-03
PROJEKTO Nr. / PROJECT NO. RBDTDLTDS1DPS4-XX

Rail Baltica

"NAUJO RUOŽO IŠ KAUNO Į RAMYGALĄ STATYBOS PROJEKTAVIMO IR PROJEKTO VYKDYMO PRIEŽIŪROS PASLAUGOS" (2019-04-03 NR. 8.1/2019-03), RUOŽO ŠETA-RAMYGALA (DPS4), KĖDAINIŲ R. IR PANEVĖŽIO R. SAV., INŽINERINIAI TOPOGRAFINIAI (GEODEZINIAI) TYRINĖJIMAI

"DESIGN AND DESIGN SUPERVISION SERVICES FOR THE CONSTRUCTION OF THE NEW LINE FROM KAUNAS TO RAMYGALA" (8.1/2019-03), SECTION ŠETA-RAMYGALA (DPS4), KĖDAINIAI DIST. AND PANEVĖŽYS DIST. MUN., GEODETIC AND TOPOGRAPHICAL SURVEY

ARCHYVO Nr. / ARCHIVE NO. 19GEL0049

UŽSAKOVAS / CLIENT	PROJEKTUOTOJAS / CONSULTANT
RB Rail AS Lietuvos filialas J. Basanavičiaus g. 24 Vilnius LT-03224 Reg. No. 304430116	ĮMONĖ, KVALIF. DOK. Nr / COMPANY, QUALIF. DOC. No. IDOM 9102
STATYTOJAS / BUILDER	SUBRANGOVAS / SUB-CONTR.
AB „LTG Infra" Geležinkelio g. 2 Vilnius LT-02100 Reg. No. 305202934	KELPROJEKTAS

DATA / DATE: 2021-06
MASTELIS / SCALE: 1:500
LAPO DYDIS / PAPER SIZE: A1

BRĖŽINIO STATUSAS / DRAWING STATUS
PATEIKTA TVIRTINIMUI
ISSUED FOR APPROVAL

KVAL. PATV. DOK. NR. / QUALIF. DOC. NUM.		V. PAVARDĖ / NAME	PARAŠAS / SIGNATURE
39436	SPV / DM	J. BERNABEU	E-PARAŠAS / E-SIGNED
1GKV-942	SPDV / DL	V. SAKALAUSKAS	E-PARAŠAS / E-SIGNED

BRĖŽINIO PAVADINIMAS / DRAWING NAME

TOPOGRAFIJOS PLANAS
TOPOGRAPHICAL PLAN

LT / EN

PROJEKTO KODAS / PROJECT CODE			VIETA/ LOCATION ŠETA-RAMYGALA			PROJEKTO DALIES KODAS / DISCIPLINE CODE		
PROJEKTO ID PROJECT ID	LINIJOS ID SECTION ID	RUOŽO ID SUB-SEC. ID	KONSTR. K. VOL. / SYST.	ZONA ZONE	VIETA LOCATION	RBR KODAS RBR CODE	PROJ. DAL. K. LOCAL CODE	PROJ. ETAPAS PROJ. STAGE
RBDTD-LT	DS1	DPS4	ZZZZ	ZZ	ZZZZ	SUR	BD	TP / MD

BRĖŽINIO ŽYMUO / DRAWING MARK:
RBDTDLTDS1DPS4-XX_B-01
RBDTD-LT-DS1-DPS4_IDO_ZZZZ-ZZ_ZZZZ_D2_SUR-BD_MD_00001

LAIDA REVISION: 001

LAPŲ NUMERACIJA / SHEET NUMBER: 17 of 133

A1 (594x841)

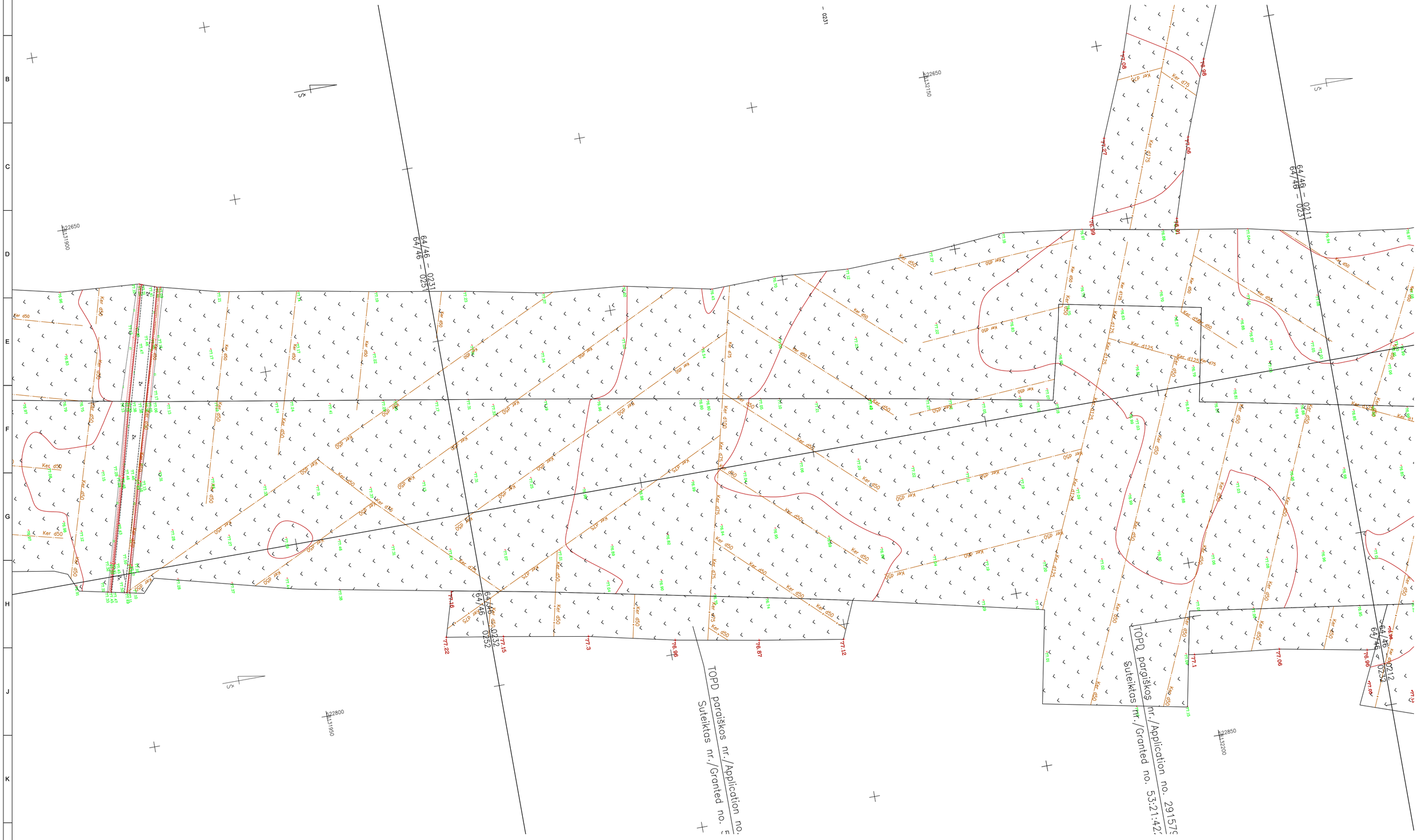

LAIDA / REVISIONS					
Nr/No	Data / Date	Aprašymas / Description	PIA / PM	SPV / DM	SPDV / DL
001	2021-06		ERI	JBL	VS

ŠIS DOKUMENTAS YRA PASIRAŠYTAS SAUGIU ELEKTRONINIU PARAŠU IR TURI LAIKO ŽYMĄ /
THIS DOCUMENT IS SIGNED ELECTRONICALLY WITH A SAFE ELECTRONIC SIGNATURE AND CONTAINS A TIME STAMP

Co-financed by the Connecting Europe Facility of the European Union

PROJEKTAS / PROJECT

SUTARTIES Nr. / CONTRACT NO. LT 2019.0403 No. 8.1/2019-03
PROJEKTO Nr. / PROJECT NO. RBDTDLTDS1DPS4-XX

Rail Baltica

"NAUJO RUOŽO IŠ KAUNO Į RAMYGALĄ STATYBOS PROJEKTAVIMO IR PROJEKTO VYKDYMO PRIEŽIŪROS PASLAUGOS" (2019-04-03 NR. 8.1/2019-03), RUOŽO ŠETA-RAMYGALA (DPS4), KĖDAINIŲ R. IR PANEVĖŽIO R. SAV., INŽINERINIAI TOPOGRAFINIAI (GEODEZINIAI) TYRINĖJIMAI

"DESIGN AND DESIGN SUPERVISION SERVICES FOR THE CONSTRUCTION OF THE NEW LINE FROM KAUNAS TO RAMYGALA" (8.1/2019-03), SECTION ŠETA-RAMYGALA (DPS4), KĖDAINIAI DIST. AND PANEVĖŽYS DIST. MUN., GEODETIC AND TOPOGRAPHICAL SURVEY

ARCHYVO Nr. / ARCHIVE NO. 19GEL0049

UŽSAKOVAS / CLIENT	PROJEKTUOTOJAS / CONSULTANT
RB Rail AS Lietuvos filialas J. Basanavičiaus g. 24 Vilnius LT-03224 Reg. No. 304430116	ĮMONĖ, KVALIF. DOK. Nr / COMPANY, QUALIF. DOC. No. IDOM 9102
STATYTOJAS / BUILDER	SUBRANGOVAS / SUB-CONTR.
AB „LTG Infra“ Geležinkelio g. 2 Vilnius LT-02100 Reg. No. 305202934	KELPROJEKTAS

DATA / DATE	MASTELIS / SCALE	LAPO DYDIS / PAPER SIZE
2021-06	1:500	A1

BRĖŽINIO STATUSAS / DRAWING STATUS
PATEIKTA TVIRTINIMUI
ISSUED FOR APPROVAL

KVAL. PATV. DOK. NR. / QUALIF. DOC. NUM.		V. PAVARDĖ / NAME	PARAŠAS / SIGNATURE
39436	SPV / DM	J. BERNABEU	E-PARAŠAS / E-SIGNED
1GKV-942	SPDV / DL	V. SAKALAUSKAS	E-PARAŠAS / E-SIGNED

BRĖŽINIO PAVADINIMAS / DRAWING NAME

TOPOGRAFIJOS PLANAS
TOPOGRAPHICAL PLAN

LT / EN

PROJEKTO KODAS / PROJECT CODE			VIETA/ LOCATION ŠETA-RAMYGALA			PROJEKTO DALIES KODAS / DISCIPLINE CODE		
PROJEKTO ID PROJECT ID	LINIJOS ID SECTION ID	RUOŽO ID SUB-SEC. ID	KONSTR. K. VOL. / SYST.	ZONA ZONE	VIETA LOCATION	RBR KODAS RBR CODE	PROJ. DAL. K. LOCAL CODE	PROJ. ETAPAS PROJ. STAGE
RBDTD-LT	DS1	DPS4	ZZZZ	ZZ	ZZZZ	SUR	BD	TP / MD

BRĖŽINIO ŽYMUO / DRAWING MARK:
RBDTDLTDS1DPS4-XX_B-01
RBDTD-LT-DS1-DPS4_IDO_ZZZZ-ZZ_ZZZZ_D2_SUR-BD_MD_00001

LAIDA REVISION: 001

LAPŲ NUMERACIJA / SHEET NUMBER: 18 of 133

A1 (594x841)



LAIDA / REVISIONS					
Nr/No	Data / Date	Aprašymas / Description	PIA / PM	SPV / DM	SPDV / DL
001	2021-06		ERI	JBL	VS

ŠIS DOKUMENTAS YRA PASIRAŠYTAS SAUGIU ELEKTRONINIU PARAŠU IR TURI LAIKO ŽYMĄ /
THIS DOCUMENT IS SIGNED ELECTRONICALLY WITH A SAFE ELECTRONIC SIGNATURE AND CONTAINS A TIME STAMP

Co-financed by the Connecting Europe Facility of the European Union

PROJEKTAS / PROJECT

SUTARTIES Nr. / CONTRACT NO. LT 2019.0403 No. 8.1/2019-03

PROJEKTO Nr. / PROJECT NO. RBDTDLTDS1DPS4-XX

Rail Baltica

"NAUJO RUOŽO IŠ KAUNO Į RAMYGALĄ STATYBOS PROJEKTAVIMO IR PROJEKTO VYKDYMO PRIEŽIŪROS PASLAUGOS" (2019-04-03 NR. 8.1/2019-03), RUOŽO ŠETA-RAMYGALA (DPS4), KĖDAINIŲ R. IR PANEVĖŽIO R. SAV., INŽINERINIAI TOPOGRAFINIAI (GEODEZINIAI) TYRINĖJIMAI

"DESIGN AND DESIGN SUPERVISION SERVICES FOR THE CONSTRUCTION OF THE NEW LINE FROM KAUNAS TO RAMYGALA" (8.1/2019-03), SECTION ŠETA-RAMYGALA (DPS4), KĖDAINIAI DIST. AND PANEVĖŽYS DIST. MUN., GEODETIC AND TOPOGRAPHICAL SURVEY

ARCHYVO Nr. / ARCHIVE NO. 19GEL0049

UŽSAKOVAS / CLIENT	PROJEKTUOTOJAS / CONSULTANT
RB Rail AS Lietuvos filialas J. Basanavičiaus g. 24 Vilnius LT-03224 Reg. No. 304430116	ĮMONĖ, KVALIF. DOK. Nr / COMPANY, QUALIF. DOC. No. IDOM 9102
STATYTOJAS / BUILDER	SUBRANGOVAS / SUB-CONTR.
AB „LTG Infra“ Geležinkelio g. 2 Vilnius LT-02100 Reg. No. 305202934	KELPROJEKTAS

DATA / DATE	MASTELIS / SCALE	LAPO DYDIS / PAPER SIZE
2021-06	1:500	A1

BRĖŽINIO STATUSAS / DRAWING STATUS
PATEIKTA TVIRTINIMUI
ISSUED FOR APPROVAL

KVAL. PATV. DOK. NR. / QUALIF. DOC. NUM.		V. PAVARDĖ / NAME	PARAŠAS / SIGNATURE
39436	SPV / DM	J. BERNABEU	E-PARAŠAS / E-SIGNED
1GKV-942	SPDV / DL	V. SAKALAUSKAS	E-PARAŠAS / E-SIGNED

BRĖŽINIO PAVADINIMAS / DRAWING NAME

TOPOGRAFIJOS PLANAS
TOPOGRAPHICAL PLAN

LT / EN

PROJEKTO KODAS / PROJECT CODE			VIETA/ LOCATION ŠETA-RAMYGALA			PROJEKTO DALIES KODAS / DISCIPLINE CODE		
PROJEKTO ID PROJECT ID	LINIJOS ID SECTION ID	RUOŽO ID SUB-SEC. ID	KONSTR. K. VOL. / SYST.	ZONA ZONE	VIETA LOCATION	RBR KODAS RBR CODE	PROJ. DAL. K. LOCAL CODE	PROJ. ETAPAS PROJ. STAGE
RBDTD-LT	DS1	DPS4	ZZZZ	ZZ	ZZZZ	SUR	BD	TP / MD

BRĖŽINIO ŽYMUO / DRAWING MARK:
RBDTDLTDS1DPS4-XX_B-01
RBDTD-LT-DS1-DPS4_IDO_ZZZZ-ZZ_ZZZZ_D2_SUR-BD_MD_00001

LAPŲ NUMERACIJA / SHEET NUMBER: 19 of 133

LAIDA REVISION: 001

A1 (594x841)

TOPD parašKos nr./Application no. 291582
Suteiktas nr./Granted no. 53:21:423

64/46 – 0230

64/46 – 0210

LAIDA / REVISIONS					
Nr/No	Data / Date	Aprašymas / Description	PIA / PM	SPV / DM	SPDV / DL
001	2021-06		ERI	JBL	VS

ŠIS DOKUMENTAS YRA PASIRAŠYTAS SAUGIU ELEKTRONINIU PARAŠU IR TURI LAIKO ŽYMĄ /
THIS DOCUMENT IS SIGNED ELECTRONICALLY WITH A SAFE ELECTRONIC SIGNATURE AND CONTAINS A TIME STAMP

Co-financed by the Connecting Europe Facility of the European Union

PROJEKTAS / PROJECT

SUTARTIES Nr. / CONTRACT NO. LT 2019.0403 No. 8.1/2019-03
PROJEKTO Nr. / PROJECT NO. RBDTDLTDS1DPS4-XX

Rail Baltica

"NAUJO RUOŽO IŠ KAUNO Į RAMYGALĄ STATYBOS PROJEKTAVIMO IR PROJEKTO VYKDYMO PRIEŽIŪROS PASLAUGOS" (2019-04-03 NR. 8.1/2019-03), RUOŽO ŠETA-RAMYGALA (DPS4), KĖDAINIŲ R. IR PANEVĖŽIO R. SAV., INŽINERINIAI TOPOGRAFINIAI (GEODEZINIAI) TYRINĖJIMAI

"DESIGN AND DESIGN SUPERVISION SERVICES FOR THE CONSTRUCTION OF THE NEW LINE FROM KAUNAS TO RAMYGALA" (8.1/2019-03), SECTION ŠETA-RAMYGALA (DPS4), KĖDAINIAI DIST. AND PANEVĖŽYS DIST. MUN., GEODETIC AND TOPOGRAPHICAL SURVEY

ARCHYVO Nr. / ARCHIVE NO. 19GEL0049

UŽSAKOVAS / CLIENT

RB Rail AS Lietuvos filialas
J. Basanavičiaus g. 24
Vilnius
LT-03224
Reg. No. 304430116

PROJEKTUOTOJAS / CONSULTANT

ĮMONĖ, KVALIF. DOK. Nr / COMPANY, QUALIF. DOC. No.

IDOM
9102

STATYTOJAS / BUILDER

AB „LTG Infra"
Geležinkelio g. 2
Vilnius
LT-02100
Reg. No. 305202934

SUBRANGOVAS / SUB-CONTR.

KELPROJEKTAS

DATA / DATE: 2021-06

MASTELIS / SCALE: 1:500

LAPO DYDIS / PAPER SIZE: A1

BRĖŽINIO STATUSAS / DRAWING STATUS
PATEIKTA TVIRTINIMUI
ISSUED FOR APPROVAL

KVAL. PATV. DOK. NR. / QUALIF. DOC. NUM.		V. PAVARDĖ / NAME	PARAŠAS / SIGNATURE
39436	SPV / DM	J. BERNABEU	E-PARAŠAS / E-SIGNED
1GKV-942	SPDV / DL	V. SAKALAUSKAS	E-PARAŠAS / E-SIGNED

BRĖŽINIO PAVADINIMAS / DRAWING NAME

TOPOGRAFIJOS PLANAS
TOPOGRAPHICAL PLAN

LT / EN

PROJEKTO KODAS / PROJECT CODE			VIETA/ LOCATION ŠETA-RAMYGALA			PROJEKTO DALIES KODAS / DISCIPLINE CODE		PROJ. ETAPAS PROJ. STAGE
PROJEKTO ID PROJECT ID	LINIJOS ID SECTION ID	RUOŽO ID SUB-SEC. ID	KONSTR. K. VOL. / SYST.	ZONA ZONE	VIETA LOCATION	RBR KODAS RBR CODE	PROJ. DAL. K. LOCAL CODE	TP / MD
RBDTD-LT	DS1	DPS4	ZZZZ	ZZ	ZZZZ	SUR	BD	

BRĖŽINIO ŽYMUO / DRAWING MARK:
RBDTDLTDS1DPS4-XX_B-01
RBDTD-LT-DS1-DPS4_IDO_ZZZZ-ZZ_ZZZZ_D2_SUR-BD_MD_00001

LAPŲ NUMERACIJA / SHEET NUMBER: 20 of 133

LAIDA REVISION: 001

A1 (594x841)

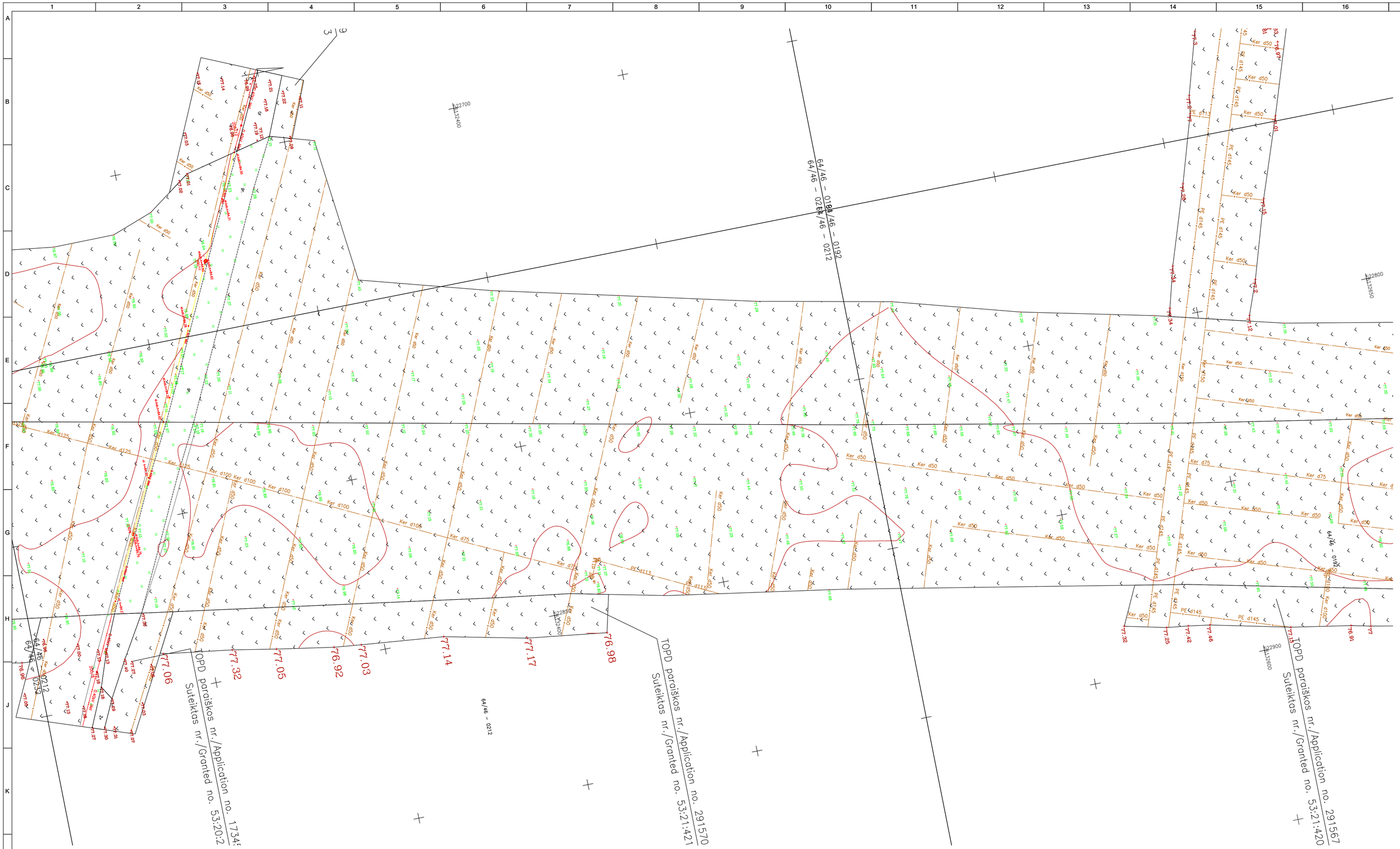

LAIDA / REVISIONS					
Nr/No	Data / Date	Aprašymas / Description	PIA / PM	SPV / DM	SPDV / DL
001	2021-06		ERI	JBL	VS

ŠIS DOKUMENTAS YRA PASIRAŠYTAS SAUGIU ELEKTRONINIU PARAŠU IR TURI LAIKO ŽYMĄ /
THIS DOCUMENT IS SIGNED ELECTRONICALLY WITH A SAFE ELECTRONIC SIGNATURE AND CONTAINS A TIME STAMP

Co-financed by the Connecting Europe Facility of the European Union

PROJEKTAS / PROJECT

SUTARTIES Nr. / CONTRACT NO. LT 2019.0403 No. 8.1/2019-03
PROJEKTO Nr. / PROJECT NO. RBDTDLTDS1DPS4-XX

Rail Baltica

"NAUJO RUOŽO IŠ KAUNO Į RAMYGALĄ STATYBOS PROJEKTAVIMO IR PROJEKTO VYKDYMO PRIEŽIŪROS PASLAUGOS" (2019-04-03 NR. 8.1/2019-03), RUOŽO ŠĖTA-RAMYGALA (DPS4), KĖDAINIŲ R. IR PANEVĖŽIO R. SAV., INŽINERINIAI TOPOGRAFINIAI (GEODEZINIAI) TYRINĖJIMAI

"DESIGN AND DESIGN SUPERVISION SERVICES FOR THE CONSTRUCTION OF THE NEW LINE FROM KAUNAS TO RAMYGALA" (8.1/2019-03), SECTION ŠĖTA-RAMYGALA (DPS4), KĖDAINIAI DIST. AND PANEVĖŽYS DIST. MUN., GEODETIC AND TOPOGRAPHICAL SURVEY

ARCHYVO Nr. / ARCHIVE NO. 19GEL0049

UŽSAKOVAS / CLIENT	PROJEKTUOTOJAS / CONSULTANT
RB Rail AS Lietuvos filialas J. Basanavičiaus g. 24 Vilnius LT-03224 Reg. No. 304430116	ĮMONĖ, KVALIF. DOK. Nr / COMPANY, QUALIF. DOC. No. IDOM 9102
STATYTOJAS / BUILDER	SUBRANGOVAS / SUB-CONTR.
AB „LTG Infra" Geležinkelio g. 2 Vilnius LT-02100 Reg. No. 305202934	KELPROJEKTAS

DATA / DATE	MASTELIS / SCALE	LAPO DYDIS / PAPER SIZE
2021-06	1:500	A1

BRĖŽINIO STATUSAS / DRAWING STATUS
PATEIKTA TVIRTINIMUI
ISSUED FOR APPROVAL

KVAL. PATV. DOK. NR. / QUALIF. DOC. NUM.		V. PAVARDĖ / NAME	PARAŠAS / SIGNATURE
39436	SPV / DM	J. BERNABEU	E-PARAŠAS / E-SIGNED
1GKV-942	SPDV / DL	V. SAKALAUSKAS	E-PARAŠAS / E-SIGNED

BRĖŽINIO PAVADINIMAS / DRAWING NAME

TOPOGRAFIJOS PLANAS
TOPOGRAPHICAL PLAN

LT / EN

PROJEKTO KODAS / PROJECT CODE			VIETA/ LOCATION ŠĖTA-RAMYGALA			PROJEKTO DALIES KODAS / DISCIPLINE CODE		PROJ. ETAPAS PROJ. STAGE
PROJEKTO ID PROJECT ID	LINIJOS ID SECTION ID	RUOŽO ID SUB-SEC. ID	KONSTR. K. VOL. / SYST.	ZONA ZONE	VIETA LOCATION	RBR KODAS RBR CODE	PROJ. DAL. K. LOCAL CODE	TP / MD
RBDTD-LT	DS1	DPS4	ZZZZ	ZZ	ZZZZ	SUR	BD	

BRĖŽINIO ŽYMUO / DRAWING MARK:
RBDTDLTDS1DPS4-XX_B-01
RBDTD-LT-DS1-DPS4_IDO_ZZZZ-ZZ_ZZZZ_D2_SUR-BD_MD_00001

LAPŲ NUMERACIJA / SHEET NUMBER: 21 of 133

LAIDA REVISION: 001

A1 (594x841)

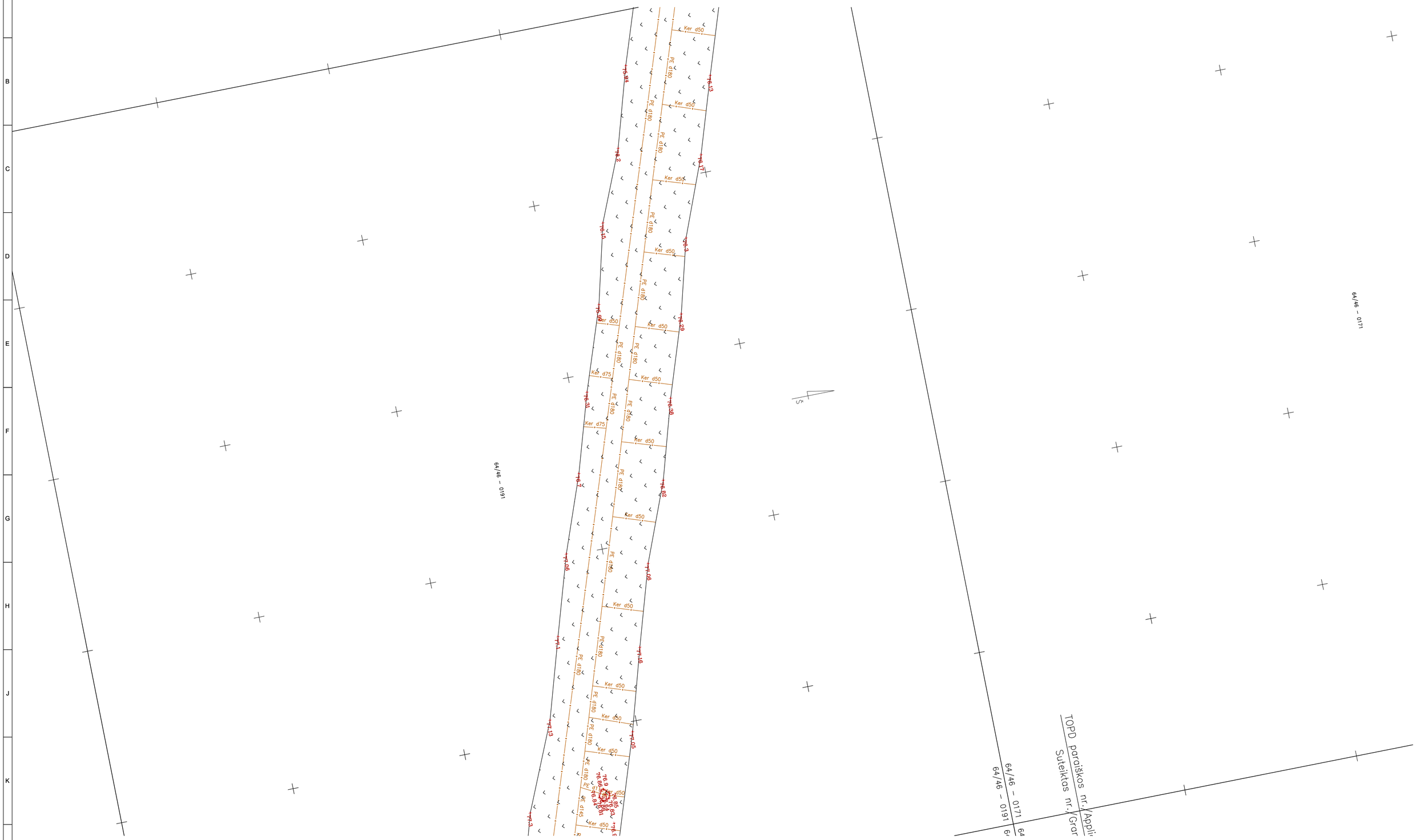

LAIDA / REVISIONS					
Nr/No	Data / Date	Aprašymas / Description	PIA / PM	SPV / DM	SPDV / DL
001	2021-06		ERI	JBL	VS

ŠIS DOKUMENTAS YRA PASIRAŠYTAS SAUGIU ELEKTRONINIU PARAŠU IR TURI LAIKO ŽYMĄ /
THIS DOCUMENT IS SIGNED ELECTRONICALLY WITH A SAFE ELECTRONIC SIGNATURE AND CONTAINS A TIME STAMP

Co-financed by the Connecting Europe Facility of the European Union

PROJEKTAS / PROJECT

SUTARTIES Nr. / CONTRACT NO. LT 2019.0403 No. 8.1/2019-03
PROJEKTO Nr. / PROJECT NO. RBDTDLTDS1DPS4-XX

Rail Baltica

"NAUJO RUOŽO IŠ KAUNO Į RAMYGALĄ STATYBOS PROJEKTAVIMO IR PROJEKTO VYKDYMO PRIEŽIŪROS PASLAUGOS" (2019-04-03 NR. 8.1/2019-03), RUOŽO ŠETA-RAMYGALA (DPS4), KĖDAINIŲ R. IR PANEVĖŽIO R. SAV., INŽINERINIAI TOPOGRAFINIAI (GEODEZINIAI) TYRINĖJIMAI

"DESIGN AND DESIGN SUPERVISION SERVICES FOR THE CONSTRUCTION OF THE NEW LINE FROM KAUNAS TO RAMYGALA" (8.1/2019-03), SECTION ŠETA-RAMYGALA (DPS4), KĖDAINIAI DIST. AND PANEVĖŽYS DIST. MUN., GEODETIC AND TOPOGRAPHICAL SURVEY

ARCHYVO Nr. / ARCHIVE NO. 19GEL0049

UŽSAKOVAS / CLIENT	PROJEKTUOTOJAS / CONSULTANT
RB Rail AS Lietuvos filialas J. Basanavičiaus g. 24 Vilnius LT-03224 Reg. No. 304430116	ĮMONĖ, KVALIF. DOK. Nr / COMPANY, QUALIF. DOC. No. IDOM 9102
STATYTOJAS / BUILDER	SUBRANGOVAS / SUB-CONTR.
AB „LTG Infra" Geležinkelio g. 2 Vilnius LT-02100 Reg. No. 305202934	KELPROJEKTAS

DATA / DATE: 2021-06 | MASTELIS / SCALE: 1:500 | LAPO DYDIS / PAPER SIZE: A1

BRĖŽINIO STATUSAS / DRAWING STATUS
PATEIKTA TVIRTINIMUI
ISSUED FOR APPROVAL

KVAL. PATV. DOK. NR. / QUALIF. DOC. NUM.		V. PAVARDĖ / NAME	PARAŠAS / SIGNATURE
39436	SPV / DM	J. BERNABEU	E-PARAŠAS / E-SIGNED
1GKV-942	SPDV / DL	V. SAKALAUSKAS	E-PARAŠAS / E-SIGNED

BRĖŽINIO PAVADINIMAS / DRAWING NAME

TOPOGRAFIJOS PLANAS
TOPOGRAPHICAL PLAN

LT / EN

PROJEKTO KODAS / PROJECT CODE			VIETA/ LOCATION ŠETA-RAMYGALA			PROJEKTO DALIES KODAS / DISCIPLINE CODE		
PROJEKTO ID PROJECT ID	LINIJOS ID SECTION ID	RUOŽO ID SUB-SEC. ID	KONSTR. K. VOL. / SYST.	ZONA ZONE	VIETA LOCATION	RBR KODAS RBR CODE	PROJ. DAL. K. LOCAL CODE	PROJ. ETAPAS PROJ. STAGE
RBDTD-LT	DS1	DPS4	ZZZZ	ZZ	ZZZZ	SUR	BD	TP / MD

BRĖŽINIO ŽYMUO / DRAWING MARK:
RBDTDLTDS1DPS4-XX_B-01
RBDTD-LT-DS1-DPS4_IDO_ZZZZ-ZZ_ZZZZ_D2_SUR-BD_MD_00001

LAIDA REVISION: 001

LAPŲ NUMERACIJA / SHEET NUMBER: 22 of 133

A1 (594x841)

TOPD paraiškos nr./Application no. 291566
Suteiktas nr./Granted no. 53:21:415

64/46 – 0190

64/46 – 0170

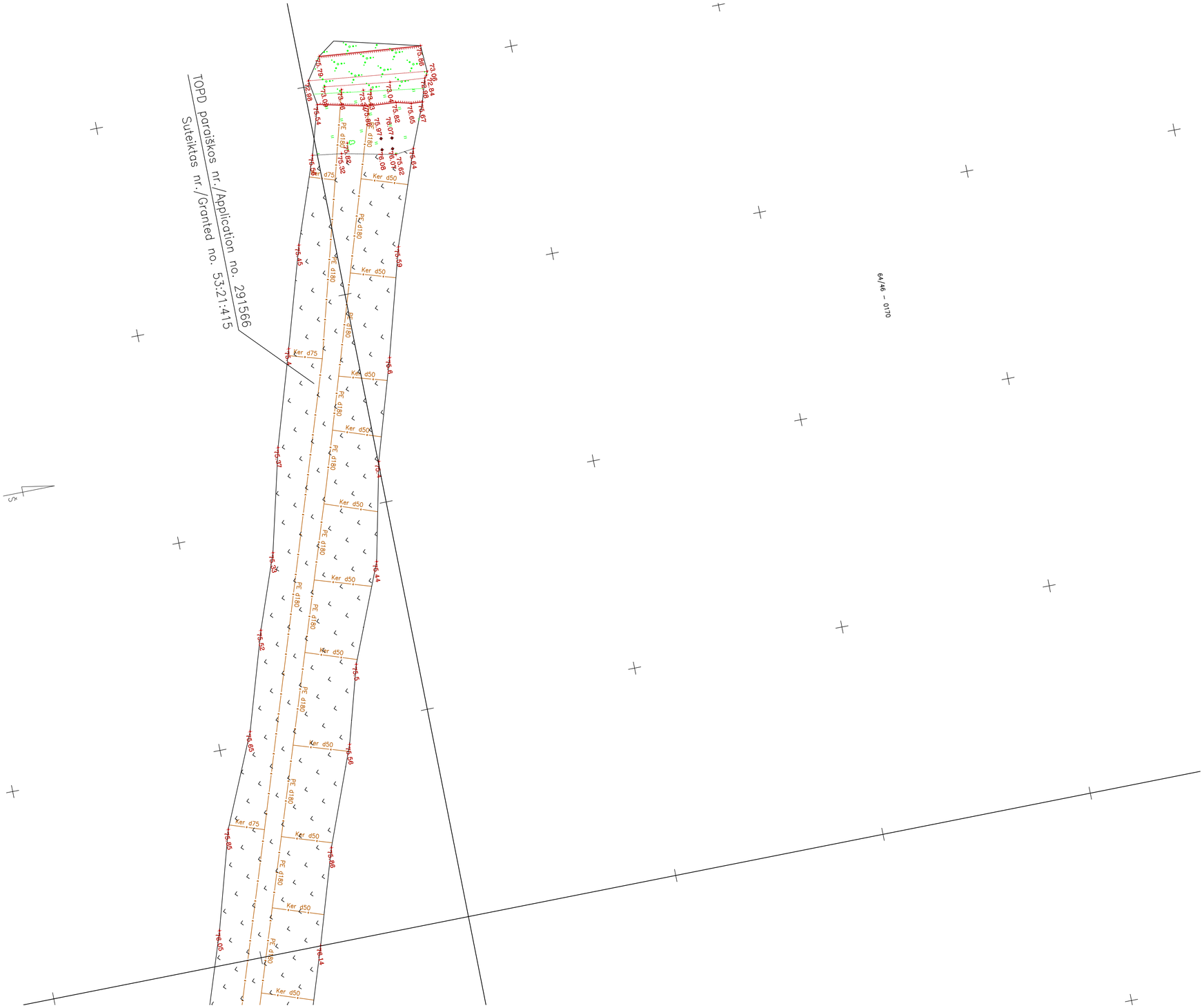

LAIDA / REVISIONS					
Nr/No	Data / Date	Aprašymas / Description	PIA / PM	SPV / DM	SPDV / DL
001	2021-06		ERI	JBL	VS

ŠIS DOKUMENTAS YRA PASIRAŠYTAS SAUGIU ELEKTRONINIU PARAŠU IR TURI LAIKO ŽYMĄ /
THIS DOCUMENT IS SIGNED ELECTRONICALLY WITH A SAFE ELECTRONIC SIGNATURE AND CONTAINS A TIME STAMP

Co-financed by the Connecting Europe Facility of the European Union

PROJEKTAS / PROJECT

SUTARTIES Nr. / CONTRACT NO. LT 2019.0403 No. 8.1/2019-03
PROJEKTO Nr. / PROJECT NO. RBDTDLTDS1DPS4-XX

Rail Baltica

"NAUJO RUOŽO IŠ KAUNO Į RAMYGALĄ STATYBOS PROJEKTAVIMO IR PROJEKTO VYKDYMO PRIEŽIŪROS PASLAUGOS" (2019-04-03 NR. 8.1/2019-03), RUOŽO ŠETA-RAMYGALA (DPS4), KĖDAINIŲ R. IR PANEVĖŽIO R. SAV., INŽINERINIAI TOPOGRAFINIAI (GEODEZINIAI) TYRINĖJIMAI

"DESIGN AND DESIGN SUPERVISION SERVICES FOR THE CONSTRUCTION OF THE NEW LINE FROM KAUNAS TO RAMYGALA" (8.1/2019-03), SECTION ŠETA-RAMYGALA (DPS4), KĖDAINIAI DIST. AND PANEVĖŽYS DIST. MUN., GEODETIC AND TOPOGRAPHICAL SURVEY

ARCHYVO Nr. / ARCHIVE NO. 19GEL0049

UŽSAKOVAS / CLIENT	PROJEKTUOTOJAS / CONSULTANT
RB Rail AS Lietuvos filialas J. Basanavičiaus g. 24 Vilnius LT-03224 Reg. No. 304430116	ĮMONĖ, KVALIF. DOK. Nr / COMPANY, QUALIF. DOC. No. IDOM 9102
STATYTOJAS / BUILDER	SUBRANGOVAS / SUB-CONTR.
AB „LTG Infra" Geležinkelio g. 2 Vilnius LT-02100 Reg. No. 305202934	KELPROJEKTAS

DATA / DATE: 2021-06

MASTELIS / SCALE: 1:500

LAPO DYDIS / PAPER SIZE: A1

BRĖŽINIO STATUSAS / DRAWING STATUS
PATEIKTA TVIRTINIMUI
ISSUED FOR APPROVAL

KVAL. PATV. DOK. NR. / QUALIF. DOC. NUM.		V. PAVARDĖ / NAME	PARAŠAS / SIGNATURE
39436	SPV / DM	J. BERNABEU	E-PARAŠAS / E-SIGNED
1GKV-942	SPDV / DL	V. SAKALAUSKAS	E-PARAŠAS / E-SIGNED

BRĖŽINIO PAVADINIMAS / DRAWING NAME

TOPOGRAFIJOS PLANAS
TOPOGRAPHICAL PLAN

LT / EN

PROJEKTO KODAS / PROJECT CODE			VIETA/ LOCATION ŠETA-RAMYGALA			PROJEKTO DALIES KODAS / DISCIPLINE CODE		
PROJEKTO ID PROJECT ID	LINIJOS ID SECTION ID	RUOŽO ID SUB-SEC. ID	KONSTR. K. VOL. / SYST.	ZONA ZONE	VIETA LOCATION	RBR KODAS RBR CODE	PROJ. DAL. K. LOCAL CODE	PROJ. ETAPAS PROJ. STAGE
RBDTD-LT	DS1	DPS4	ZZZZ	ZZ	ZZZZ	SUR	BD	TP / MD

BRĖŽINIO ŽYMUO / DRAWING MARK:
RBDTD-LT-DS1-DPS4_IDO_ZZZZ-ZZ_ZZZZ_D2_SUR-BD_MD_00001

LAIDA REVISION: 001

LAPŲ NUMERACIJA / SHEET NUMBER: 23 of 133

A1 (594x841)

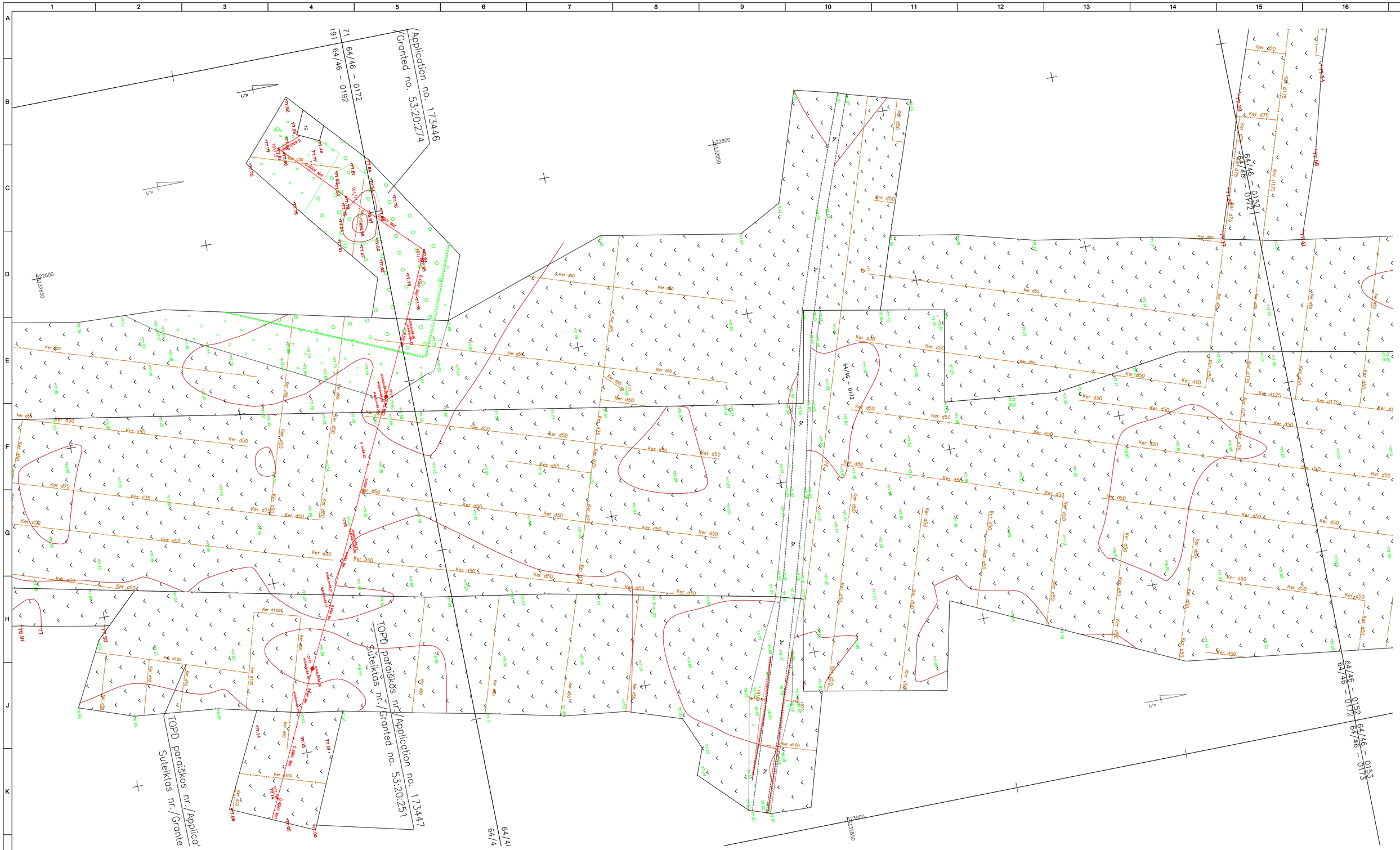

LAIDA / REVISIONS					
Nr/No	Data / Date	Aprašymas / Description	PIA / PM	SPV / DM	SPDV / DL
001	2021-06		ERI	JBL	VS

ŠIS DOKUMENTAS YRA PASIRAŠYTAS SAUGIU ELEKTRONINIU PARAŠU IR TURI LAIKO ŽYMĄ /
THIS DOCUMENT IS SIGNED ELECTRONICALLY WITH A SAFE ELECTRONIC SIGNATURE AND CONTAINS A TIME STAMP

Co-financed by the Connecting Europe Facility of the European Union

PROJEKTAS / PROJECT

SUTARTIES Nr. / CONTRACT NO. LT 2019.0403 No. 8.1/2019-03
PROJEKTO Nr. / PROJECT NO. RBDTDLTDS1DPS4-XX

Rail Baltica

"NAUJO RUOŽO IŠ KAUNO Į RAMYGALĄ STATYBOS PROJEKTAVIMO IR PROJEKTO VYKDYMO PRIEŽIŪROS PASLAUGOS" (2019-04-03 NR. 8.1/2019-03), RUOŽO ŠETA-RAMYGALA (DPS4), KĖDAINIŲ R. IR PANEVĖŽIO R. SAV., INŽINERINIAI TOPOGRAFINIAI (GEODEZINIAI) TYRINĖJIMAI

"DESIGN AND DESIGN SUPERVISION SERVICES FOR THE CONSTRUCTION OF THE NEW LINE FROM KAUNAS TO RAMYGALA" (8.1/2019-03), SECTION ŠETA-RAMYGALA (DPS4), KĖDAINIAI DIST. AND PANEVĖŽYS DIST. MUN., GEODETIC AND TOPOGRAPHICAL SURVEY

ARCHYVO Nr. / ARCHIVE NO. 19GEL0049

UŽSAKOVAS / CLIENT	PROJEKTUOTOJAS / CONSULTANT
RB Rail AS Lietuvos filialas J. Basanavičiaus g. 24 Vilnius LT-03224 Reg. No. 304430116	ĮMONĖ, KVALIF. DOK. Nr / COMPANY, QUALIF. DOC. No. IDOM 9102
STATYTOJAS / BUILDER	SUBRANGOVAS / SUB-CONTR.
AB „LTG Infra" Geležinkelio g. 2 Vilnius LT-02100 Reg. No. 305202934	KELPROJEKTAS

DATA / DATE: 2021-06 | MASTELIS / SCALE: 1:500 | LAPO DYDIS / PAPER SIZE: A1

BRĖŽINIO STATUSAS / DRAWING STATUS
PATEIKTA TVIRTINIMUI
ISSUED FOR APPROVAL

KVAL. PATV. DOK. NR. / QUALIF. DOC. NUM.		V. PAVARDĖ / NAME	PARAŠAS / SIGNATURE
39436	SPV / DM	J. BERNABEU	E-PARAŠAS / E-SIGNED
1GKV-942	SPDV / DL	V. SAKALAUSKAS	E-PARAŠAS / E-SIGNED

BRĖŽINIO PAVADINIMAS / DRAWING NAME

TOPOGRAFIJOS PLANAS
TOPOGRAPHICAL PLAN

LT / EN

PROJEKTO KODAS / PROJECT CODE		VIETA/ LOCATION ŠETA-RAMYGALA			PROJEKTO DALIES KODAS / DISCIPLINE CODE	
PROJEKTO ID PROJECT ID	LINIJOS ID SECTION ID	RUOŽO ID SUB-SEC. ID	KONSTR. K. VOL. / SYST.	ZONA ZONE	VIETA LOCATION	RBR KODAS RBR CODE	PROJ. DAL. K. LOCAL CODE	PROJ. ETAPAS PROJ. STAGE
RBDTD-LT	DS1	DPS4	ZZZZ	ZZ	ZZZZ	SUR	BD	TP / MD

BRĖŽINIO ŽYMUO / DRAWING MARK:
RBDTDLTDS1DPS4-XX_B-01
RBDTD-LT-DS1-DPS4_IDO_ZZZZ-ZZ_ZZZZ_D2_SUR-BD_MD_00001

LAIDA REVISION: 001

LAPŲ NUMERACIJA / SHEET NUMBER: 24 of 133

A1 (594x841)


64/46 – 0152
64/46 – 0132
64/46 – 0152
64/46 – 0153
64/46 – 0172
64/46 – 0173
64/46 – 0133
64/46 – 0153
54/46 – 0132
22850
113350
22900
113350
23000
113100
TOPO paraiškos nr./Application no. 291562
Suteiktas nr./Granted no. 53:21:407
Ker d50
Ker d75
Ker d125
Ker d175
Ker d225
Ker d250
Ker d275
Ker d325
Ker d375
Ker d425
Ker d475
Ker d525
Ker d575
Ker d625
Ker d675
Ker d725
Ker d775
Ker d825
Ker d875
Ker d925
Ker d975
Ker d1025
Ker d1075
Ker d1125
Ker d1175
Ker d1225
Ker

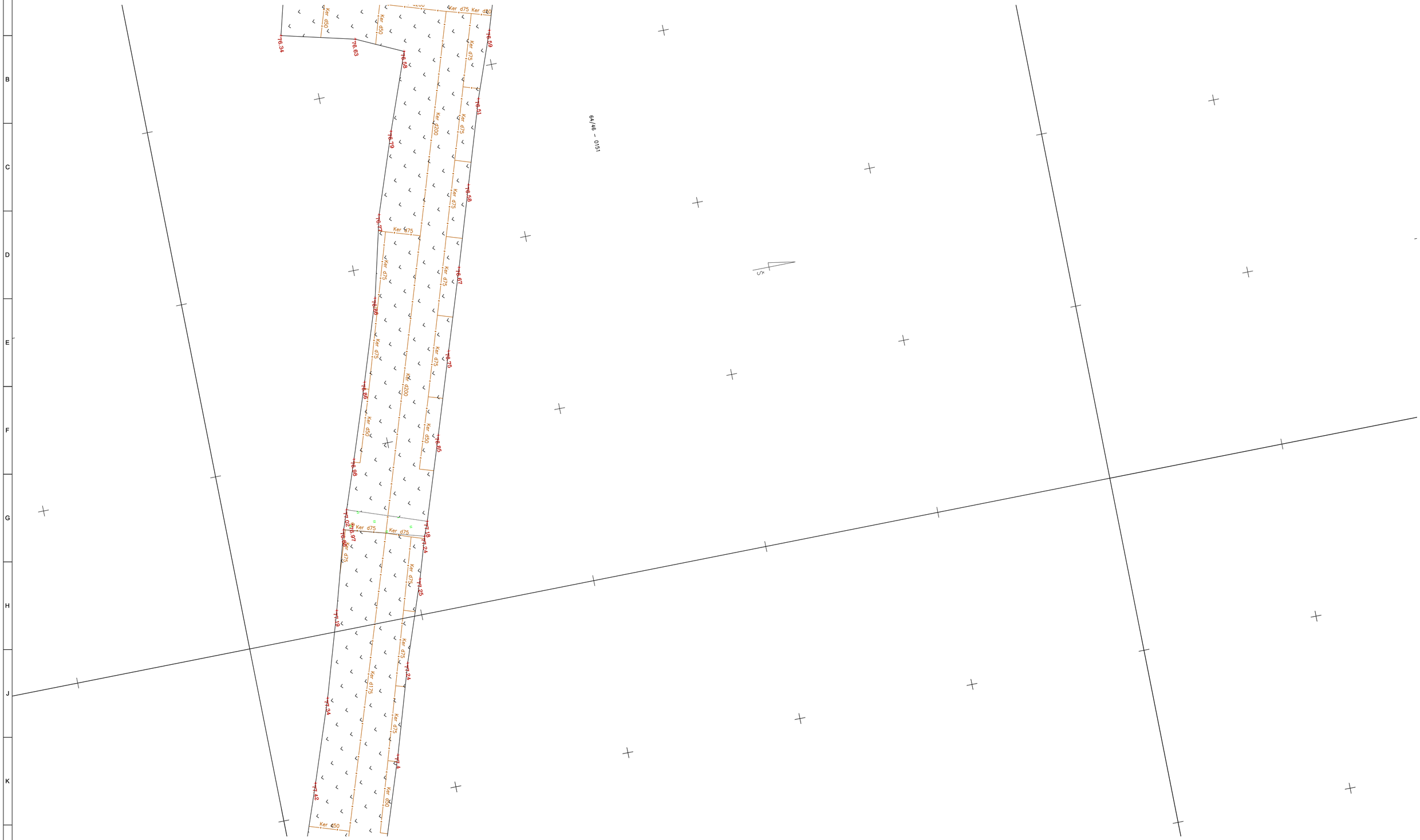

LAIDA / REVISIONS					
Nr/No	Data / Date	Aprašymas / Description	PIA / PM	SPV / DM	SPDV / DL
001	2021-06		ERI	JBL	VS

ŠIS DOKUMENTAS YRA PASIRAŠYTAS SAUGIU ELEKTRONINIU PARAŠU IR TURI LAIKO ŽYMĄ /
THIS DOCUMENT IS SIGNED ELECTRONICALLY WITH A SAFE ELECTRONIC SIGNATURE AND CONTAINS A TIME STAMP

Co-financed by the Connecting Europe Facility of the European Union

PROJEKTAS / PROJECT

SUTARTIES Nr. / CONTRACT NO. LT 2019.0403 No. 8.1/2019-03

PROJEKTO Nr. / PROJECT NO. RBDTDLTDS1DPS4-XX

Rail Baltica

"NAUJO RUOŽO IŠ KAUNO Į RAMYGALĄ STATYBOS PROJEKTAVIMO IR PROJEKTO VYKDYMO PRIEŽIŪROS PASLAUGOS" (2019-04-03 NR. 8.1/2019-03), RUOŽO ŠETA-RAMYGALA (DPS4), KĖDAINIŲ R. IR PANEVĖŽIO R. SAV., INŽINERINIAI TOPOGRAFINIAI (GEODEZINIAI) TYRINĖJIMAI

"DESIGN AND DESIGN SUPERVISION SERVICES FOR THE CONSTRUCTION OF THE NEW LINE FROM KAUNAS TO RAMYGALA" (8.1/2019-03), SECTION ŠETA-RAMYGALA (DPS4), KĖDAINIAI DIST. AND PANEVĖŽYS DIST. MUN., GEODETIC AND TOPOGRAPHICAL SURVEY

ARCHYVO Nr. / ARCHIVE NO. 19GEL0049

UŽSAKOVAS / CLIENT	PROJEKTUOTOJAS / CONSULTANT
RB Rail AS Lietuvos filialas J. Basanavičiaus g. 24 Vilnius LT-03224 Reg. No. 304430116	ĮMONĖ, KVALIF. DOK. Nr / COMPANY, QUALIF. DOC. No. IDOM 9102
STATYTOJAS / BUILDER	SUBRANGOVAS / SUB-CONTR.
AB „LTG Infra" Geležinkelio g. 2 Vilnius LT-02100 Reg. No. 305202934	KELPROJEKTAS

DATA / DATE: 2021-06 | MASTELIS / SCALE: 1:500 | LAPO DYDIS / PAPER SIZE: A1

BRĖŽINIO STATUSAS / DRAWING STATUS: PATEIKTA TVIRTINIMUI / ISSUED FOR APPROVAL

KVAL. PATV. DOK. NR. / QUALIF. DOC. NUM.		V. PAVARDĖ / NAME	PARAŠAS / SIGNATURE
39436	SPV / DM	J. BERNABEU	E-PARAŠAS / E-SIGNED
1GKV-942	SPDV / DL	V. SAKALAUSKAS	E-PARAŠAS / E-SIGNED

BRĖŽINIO PAVADINIMAS / DRAWING NAME

TOPOGRAFIJOS PLANAS
TOPOGRAPHICAL PLAN

LT / EN

PROJEKTO KODAS / PROJECT CODE			VIETA/ LOCATION ŠETA-RAMYGALA			PROJEKTO DALIES KODAS / DISCIPLINE CODE		
PROJEKTO ID PROJECT ID	LINIJOS ID SECTION ID	RUOŽO ID SUB-SEC. ID	KONSTR. K. VOL. / SYST.	ZONA ZONE	VIETA LOCATION	RBR KODAS RBR CODE	PROJ. DAL. K. LOCAL CODE	PROJ. ETAPAS PROJ. STAGE
RBDTD-LT	DS1	DPS4	ZZZZ	ZZ	ZZZZ	SUR	BD	TP / MD

BRĖŽINIO ŽYMUO / DRAWING MARK:
RBDTDLTDS1DPS4-XX_B-01
RBDTD-LT-DS1-DPS4_IDO_ZZZZ-ZZ_ZZZZ_D2_SUR-BD_MD_00001

LAIDA REVISION: 001

LAPŲ NUMERACIJA / SHEET NUMBER: 26 of 133

A1 (594x841)



LAIDA / REVISIONS					
Nr/No	Data / Date	Aprašymas / Description	PIA / PM	SPV / DM	SPDV / DL
001	2021-06		ERI	JBL	VS

ŠIS DOKUMENTAS YRA PASIRAŠYTAS SAUGIU ELEKTRONINIU PARAŠU IR TURI LAIKO ŽYMĄ /
THIS DOCUMENT IS SIGNED ELECTRONICALLY WITH A SAFE ELECTRONIC SIGNATURE AND CONTAINS A TIME STAMP

Co-financed by the Connecting Europe Facility of the European Union

PROJEKTAS / PROJECT

SUTARTIES Nr. / CONTRACT NO. LT 2019.0403 No. 8.1/2019-03

PROJEKTO Nr. / PROJECT NO. RBDTDLTDS1DPS4-XX

Rail Baltica

"NAUJO RUOŽO IŠ KAUNO Į RAMYGALĄ STATYBOS PROJEKTAVIMO IR PROJEKTO VYKDYMO PRIEŽIŪROS PASLAUGOS" (2019-04-03 NR. 8.1/2019-03), RUOŽO ŠETA-RAMYGALA (DPS4), KĖDAINIŲ R. IR PANEVĖŽIO R. SAV., INŽINERINIAI TOPOGRAFINIAI (GEODEZINIAI) TYRINĖJIMAI

"DESIGN AND DESIGN SUPERVISION SERVICES FOR THE CONSTRUCTION OF THE NEW LINE FROM KAUNAS TO RAMYGALA" (8.1/2019-03), SECTION ŠETA-RAMYGALA (DPS4), KĖDAINIAI DIST. AND PANEVĖŽYS DIST. MUN., GEODETIC AND TOPOGRAPHICAL SURVEY

ARCHYVO Nr. / ARCHIVE NO. 19GEL0049

UŽSAKOVAS / CLIENT	PROJEKTUOTOJAS / CONSULTANT
RB Rail AS Lietuvos filialas J. Basanavičiaus g. 24 Vilnius LT-03224 Reg. No. 304430116	ĮMONĖ, KVALIF. DOK. Nr / COMPANY, QUALIF. DOC. No. IDOM 9102
STATYTOJAS / BUILDER	SUBRANGOVAS / SUB-CONTR.
AB „LTG Infra" Geležinkelio g. 2 Vilnius LT-02100 Reg. No. 305202934	KELPROJEKTAS

DATA / DATE	MASTELIS / SCALE	LAPO DYDIS / PAPER SIZE
2021-06	1:500	A1

BRĖŽINIO STATUSAS / DRAWING STATUS
PATEIKTA TVIRTINIMUI
ISSUED FOR APPROVAL

KVAL. PATV. DOK. NR. / QUALIF. DOC. NUM.		V. PAVARDĖ / NAME	PARAŠAS / SIGNATURE
39436	SPV / DM	J. BERNABEU	E-PARAŠAS / E-SIGNED
1GKV-942	SPDV / DL	V. SAKALAUSKAS	E-PARAŠAS / E-SIGNED

BRĖŽINIO PAVADINIMAS / DRAWING NAME

TOPOGRAFIJOS PLANAS
TOPOGRAPHICAL PLAN

LT / EN

PROJEKTO KODAS / PROJECT CODE		VIETA/ LOCATION ŠETA-RAMYGALA				PROJEKTO DALIES KODAS / DISCIPLINE CODE	
PROJEKTO ID PROJECT ID	LINIJOS ID SECTION ID	RUOŽO ID SUB-SEC. ID	KONSTR. K. VOL. / SYST.	ZONA ZONE	VIETA LOCATION	RBR KODAS RBR CODE	PROJ. DAL. K. LOCAL CODE	PROJ. ETAPAS PROJ. STAGE
RBDTD-LT	DS1	DPS4	ZZZZ	ZZ	ZZZZ	SUR	BD	TP / MD

BRĖŽINIO ŽYMUO / DRAWING MARK:
RBDTDLTDS1DPS4-XX_B-01
RBDTD-LT-DS1-DPS4_IDO_ZZZZ-ZZ_ZZZZ_D2_SUR-BD_MD_00001

LAIDA REVISION: 001

LAPŲ NUMERACIJA / SHEET NUMBER: 27 of 133

A1 (594x841)

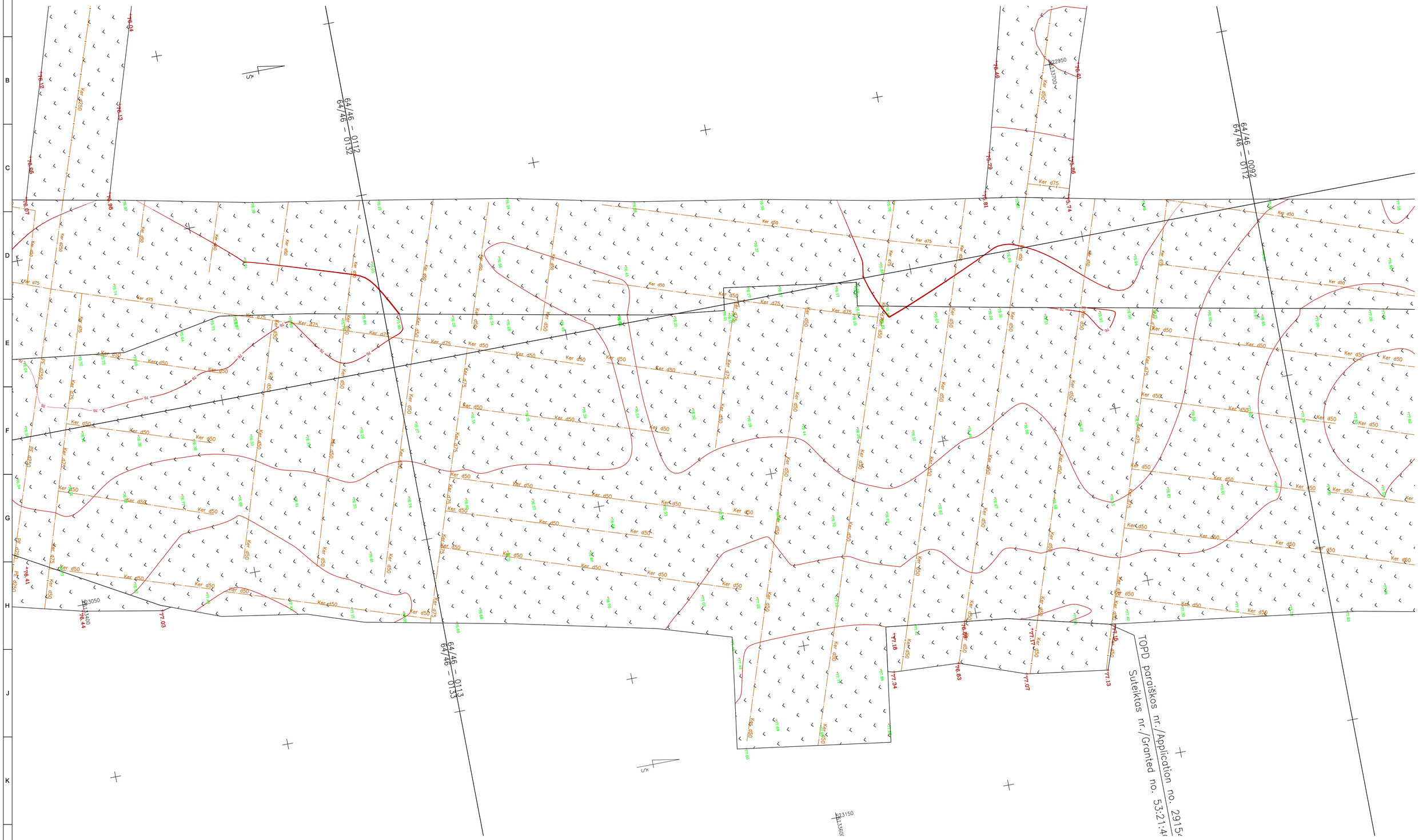

LAIDA / REVISIONS					
Nr/No	Data / Date	Aprašymas / Description	PIA / PM	SPV / DM	SPDV / DL
001	2021-06		ERI	JBL	VS

ŠIS DOKUMENTAS YRA PASIRAŠYTAS SAUGIU ELEKTRONINIU PARAŠU IR TURI LAIKO ŽYMĄ /
THIS DOCUMENT IS SIGNED ELECTRONICALLY WITH A SAFE ELECTRONIC SIGNATURE AND CONTAINS A TIME STAMP

Co-financed by the Connecting Europe Facility of the European Union

PROJEKTAS / PROJECT

SUTARTIES Nr. / CONTRACT NO. LT 2019.0403 No. 8.1/2019-03
PROJEKTO Nr. / PROJECT NO. RBDTDLTDS1DPS4-XX

Rail Baltica

"NAUJO RUOŽO IŠ KAUNO Į RAMYGALĄ STATYBOS PROJEKTAVIMO IR PROJEKTO VYKDYMO PRIEŽIŪROS PASLAUGOS" (2019-04-03 NR. 8.1/2019-03), RUOŽO ŠETA-RAMYGALA (DPS4), KĖDAINIŲ R. IR PANEVĖŽIO R. SAV., INŽINERINIAI TOPOGRAFINIAI (GEODEZINIAI) TYRINĖJIMAI

"DESIGN AND DESIGN SUPERVISION SERVICES FOR THE CONSTRUCTION OF THE NEW LINE FROM KAUNAS TO RAMYGALA" (8.1/2019-03), SECTION ŠETA-RAMYGALA (DPS4), KĖDAINIAI DIST. AND PANEVĖŽYS DIST. MUN., GEODETIC AND TOPOGRAPHICAL SURVEY

ARCHYVO Nr. / ARCHIVE NO. 19GEL0049

UŽSAKOVAS / CLIENT	PROJEKTUOTOJAS / CONSULTANT
RB Rail AS Lietuvos filialas J. Basanavičiaus g. 24 Vilnius LT-03224 Reg. No. 304430116	ĮMONĖ, KVALIF. DOK. Nr / COMPANY, QUALIF. DOC. No. IDOM 9102
STATYTOJAS / BUILDER	SUBRANGOVAS / SUB-CONTR.
AB „LTG Infra“ Geležinkelio g. 2 Vilnius LT-02100 Reg. No. 305202934	KELPROJEKTAS

DATA / DATE: 2021-06
MASTELIS / SCALE: 1:500
LAPO DYDIS / PAPER SIZE: A1

BRĖŽINIO STATUSAS / DRAWING STATUS
PATEIKTA TVIRTINIMUI
ISSUED FOR APPROVAL

KVAL. PATV. DOK. NR. / QUALIF. DOC. NUM.		V. PAVARDĖ / NAME	PARAŠAS / SIGNATURE
39436	SPV / DM	J. BERNABEU	E-PARAŠAS / E-SIGNED
1GKV-942	SPDV / DL	V. SAKALAUSKAS	E-PARAŠAS / E-SIGNED

BRĖŽINIO PAVADINIMAS / DRAWING NAME

TOPOGRAFIJOS PLANAS
TOPOGRAPHICAL PLAN

LT / EN

PROJEKTO KODAS / PROJECT CODE			VIETA/ LOCATION ŠETA-RAMYGALA			PROJEKTO DALIES KODAS / DISCIPLINE CODE		PROJ. ETAPAS PROJ. STAGE
PROJEKTO ID PROJECT ID	LINIJOS ID SECTION ID	RUOŽO ID SUB-SEC. ID	KONSTR. K. VOL. / SYST.	ZONA ZONE	VIETA LOCATION	RBR KODAS RBR CODE	PROJ. DAL. K. LOCAL CODE	TP / MD
RBDTD-LT	DS1	DPS4	ZZZZ	ZZ	ZZZZ	SUR	BD	M

BRĖŽINIO ŽYMUO / DRAWING MARK:
RBDTDLTDS1DPS4-XX_B-01
RBDTD-LT-DS1-DPS4_IDO_ZZZZ-ZZ_ZZZZ_D2_SUR-BD_MD_00001

LAPŲ NUMERACIJA / SHEET NUMBER: 28 of 133

LAIDA REVISION: 001

A1 (594x841)

TOPD paraiškos nr./Application no. 291550
Suteiktas nr./Granted no. 53:21:411

TOPD paraiškos nr./Application no. 291537
Suteiktas nr./Granted no. 53:21:406

64/46 – 0112

LAIDA / REVISIONS					
Nr/No	Data / Date	Aprašymas / Description	PIA / PM	SPV / DM	SPDV / DL
001	2021-06		ERI	JBL	VS

ŠIS DOKUMENTAS YRA PASIRAŠYTAS SAUGIU ELEKTRONINIU PARAŠU IR TURI LAIKO ŽYMĄ /
THIS DOCUMENT IS SIGNED ELECTRONICALLY WITH A SAFE ELECTRONIC SIGNATURE AND CONTAINS A TIME STAMP

Co-financed by the Connecting Europe Facility of the European Union

PROJEKTAS / PROJECT
SUTARTIES Nr. / CONTRACT NO. LT 2019.0403 No. 8.1/2019-03
PROJEKTO Nr. / PROJECT NO. RBDTDLTDS1DPS4-XX

Rail Baltica

"NAUJO RUOŽO IŠ KAUNO Į RAMYGALĄ STATYBOS PROJEKTAVIMO IR PROJEKTO VYKDYMO PRIEŽIŪROS PASLAUGOS" (2019-04-03 NR. 8.1/2019-03), RUOŽO ŠĖTA-RAMYGALA (DPS4), KĖDAINIŲ R. IR PANEVĖŽIO R. SAV., INŽINERINIAI TOPOGRAFINIAI (GEODEZINIAI) TYRINĖJIMAI

"DESIGN AND DESIGN SUPERVISION SERVICES FOR THE CONSTRUCTION OF THE NEW LINE FROM KAUNAS TO RAMYGALA" (8.1/2019-03), SECTION ŠĖTA-RAMYGALA (DPS4), KĖDAINIAI DIST. AND PANEVĖŽYS DIST. MUN., GEODETIC AND TOPOGRAPHICAL SURVEY

ARCHYVO Nr. / ARCHIVE NO. 19GEL0049

UŽSAKOVAS / CLIENT
RB Rail AS Lietuvos filialas
J. Basanavičiaus g. 24
Vilnius
LT-03224
Reg. No. 304430116

PROJEKTUOTOJAS / CONSULTANT
ĮMONĖ, KVALIF. DOK. Nr / COMPANY, QUALIF. DOC. No.
IDOM
9102

STATYTOJAS / BUILDER
AB „LTG Infra"
Geležinkelio g. 2
Vilnius
LT-02100
Reg. No. 305202934

SUBRANGOVAS / SUB-CONTR.
KELPROJEKTAS

DATA / DATE: 2021-06
MASTELIS / SCALE: 1:500
LAPO DYDIS / PAPER SIZE: A1

BRĖŽINIO STATUSAS / DRAWING STATUS
PATEIKTA TVIRTINIMUI
ISSUED FOR APPROVAL

KVAL. PATV. DOK. NR. / QUALIF. DOC. NUM.		V. PAVARDĖ / NAME	PARAŠAS / SIGNATURE
39436	SPV / DM	J. BERNABEU	E-PARAŠAS / E-SIGNED
1GKV-942	SPDV / DL	V. SAKALAUSKAS	E-PARAŠAS / E-SIGNED

BRĖŽINIO PAVADINIMAS / DRAWING NAME

TOPOGRAFIJOS PLANAS
TOPOGRAPHICAL PLAN

LT / EN

PROJEKTO KODAS / PROJECT CODE			VIETA/ LOCATION ŠĖTA-RAMYGALA			PROJEKTO DALIES KODAS / DISCIPLINE CODE		
PROJEKTO ID PROJECT ID	LINIJOS ID SECTION ID	RUOŽO ID SUB-SEC. ID	KONSTR. K. VOL. / SYST.	ZONA ZONE	VIETA LOCATION	RBR KODAS RBR CODE	PROJ. DAL. K. LOCAL CODE	PROJ. ETAPAS PROJ. STAGE
RBDTD-LT	DS1	DPS4	ZZZZ	ZZ	ZZZZ	SUR	BD	TP / MD

BRĖŽINIO ŽYMUO / DRAWING MARK:
RBDTDLTDS1DPS4-XX_B-01
RBDTD-LT-DS1-DPS4_IDO_ZZZZ-ZZ_ZZZZ_D2_SUR-BD_MD_00001

LAIDA REVISION: 001

LAPŲ NUMERACIJA / SHEET NUMBER: 29 of 133

A1 (594x841)

TOPD paraiškos nr./Application no. 291532
Suteiktas nr./Granted no. 53:21:404

TOPD paraiškos nr./Application no. 291535
Suteiktas nr./Granted no. 53:21:405

64/46 – 0093
64/46 – 0113

64/46 – 0094
64/46 – 0114

LAIDA / REVISIONS					
Nr/No	Data / Date	Aprašymas / Description	PIA / PM	SPV / DM	SPDV / DL
001	2021-06		ERI	JBL	VS

ŠIS DOKUMENTAS YRA PASIRAŠYTAS SAUGIU ELEKTRONINIU PARAŠU IR TURI LAIKO ŽYMĄ /
THIS DOCUMENT IS SIGNED ELECTRONICALLY WITH A SAFE ELECTRONIC SIGNATURE AND CONTAINS A TIME STAMP

Co-financed by the Connecting Europe Facility of the European Union

PROJEKTAS / PROJECT

SUTARTIES Nr. / CONTRACT NO. LT 2019.0403 No. 8.1/2019-03
PROJEKTO Nr. / PROJECT NO. RBDTDLTDS1DPS4-XX

Rail Baltica

"NAUJO RUOŽO IŠ KAUNO Į RAMYGALĄ STATYBOS PROJEKTAVIMO IR PROJEKTO VYKDYMO PRIEŽIŪROS PASLAUGOS" (2019-04-03 NR. 8.1/2019-03), RUOŽO ŠETA-RAMYGALA (DPS4), KĖDAINIŲ R. IR PANEVĖŽIO R. SAV., INŽINERINIAI TOPOGRAFINIAI (GEODEZINIAI) TYRINĖJIMAI

"DESIGN AND DESIGN SUPERVISION SERVICES FOR THE CONSTRUCTION OF THE NEW LINE FROM KAUNAS TO RAMYGALA" (8.1/2019-03), SECTION ŠETA-RAMYGALA (DPS4), KĖDAINIAI DIST. AND PANEVĖŽYS DIST. MUN., GEODETIC AND TOPOGRAPHICAL SURVEY

ARCHYVO Nr. / ARCHIVE NO. 19GEL0049

UŽSAKOVAS / CLIENT	PROJEKTUOTOJAS / CONSULTANT
RB Rail AS Lietuvos filialas J. Basanavičiaus g. 24 Vilnius LT-03224 Reg. No. 304430116	ĮMONĖ, KVALIF. DOK. Nr / COMPANY, QUALIF. DOC. No. IDOM 9102
STATYTOJAS / BUILDER	SUBRANGOVAS / SUB-CONTR.
AB „LTG Infra“ Geležinkelio g. 2 Vilnius LT-02100 Reg. No. 305202934	KELPROJEKTAS

DATA / DATE	MASTELIS / SCALE	LAPO DYDIS / PAPER SIZE
2021-06	1:500	A1

BRĖŽINIO STATUSAS / DRAWING STATUS
PATEIKTA TVIRTINIMUI
ISSUED FOR APPROVAL

KVAL. PATV. DOK. NR. / QUALIF. DOC. NUM.		V. PAVARDĖ / NAME	PARAŠAS / SIGNATURE
39436	SPV / DM	J. BERNABEU	E-PARAŠAS / E-SIGNED
1GKV-942	SPDV / DL	V. SAKALAUSKAS	E-PARAŠAS / E-SIGNED

BRĖŽINIO PAVADINIMAS / DRAWING NAME

TOPOGRAFIJOS PLANAS
TOPOGRAPHICAL PLAN

LT / EN

PROJEKTO KODAS / PROJECT CODE			VIETA/ LOCATION ŠETA-RAMYGALA			PROJEKTO DALIES KODAS / DISCIPLINE CODE		
PROJEKTO ID PROJECT ID	LINIJOS ID SECTION ID	RUOŽO ID SUB-SEC. ID	KONSTR. K. VOL. / SYST.	ZONA ZONE	VIETA LOCATION	RBR KODAS RBR CODE	PROJ. DAL. K. LOCAL CODE	PROJ. ETAPAS PROJ. STAGE
RBDTD-LT	DS1	DPS4	ZZZZ	ZZ	ZZZZ	SUR	BD	TP / MD

BRĖŽINIO ŽYMUO / DRAWING MARK:
RBDTDLTDS1DPS4-XX_B-01
RBDTD-LT-DS1-DPS4_IDO_ZZZZ-ZZ_ZZZZ_D2_SUR-BD_MD_00001

LAIDA REVISION: 001

LAPŲ NUMERACIJA / SHEET NUMBER: 30 of 133

A1 (594x841)

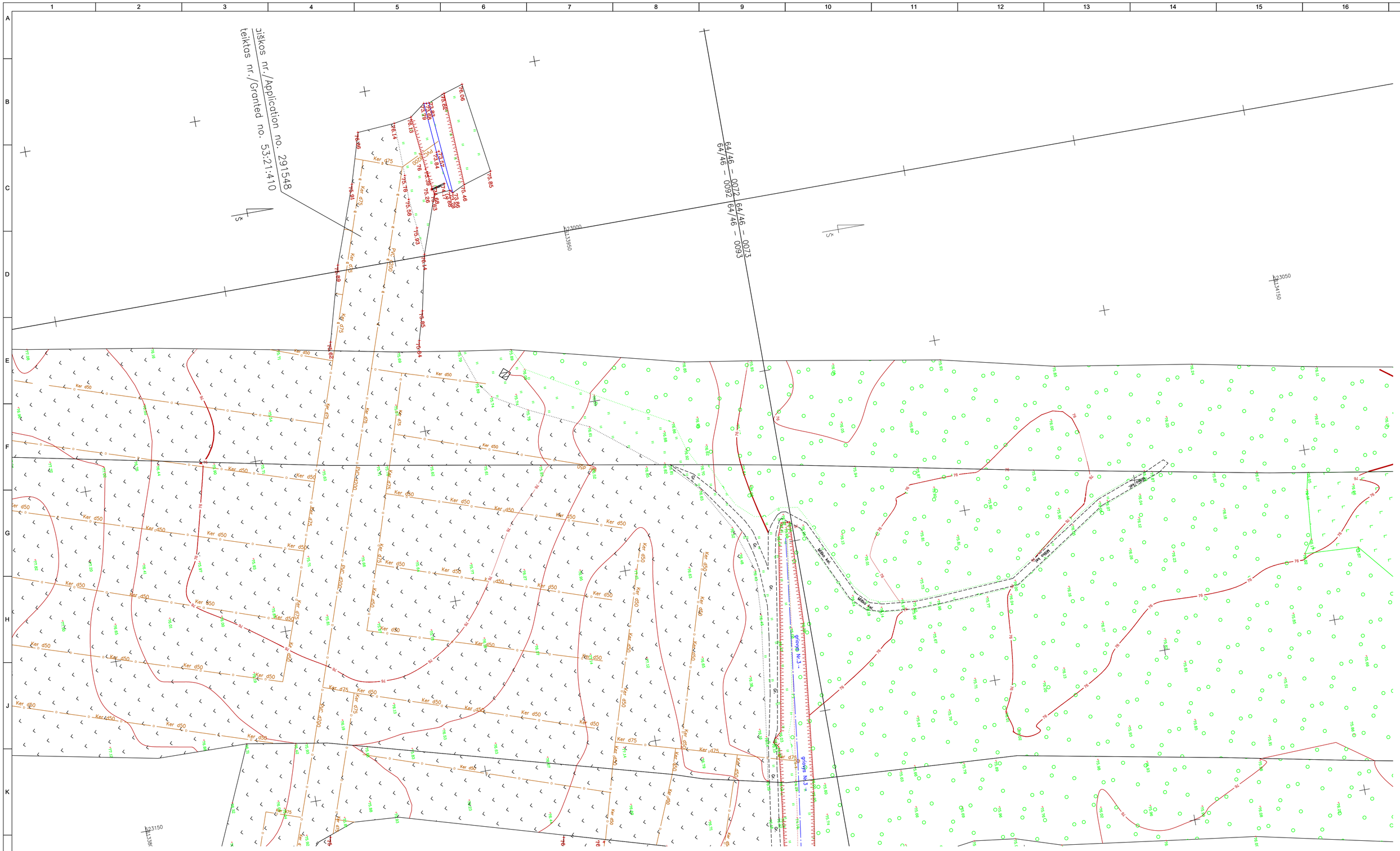

LAIDA / REVISIONS					
Nr/No	Data / Date	Aprašymas / Description	PIA / PM	SPV / DM	SPDV / DL
001	2021-06		ERI	JBL	VS

ŠIS DOKUMENTAS YRA PASIRAŠYTAS SAUGIU ELEKTRONINIU PARAŠU IR TURI LAIKO ŽYMĄ / THIS DOCUMENT IS SIGNED ELECTRONICALLY WITH A SAFE ELECTRONIC SIGNATURE AND CONTAINS A TIME STAMP

Co-financed by the Connecting Europe Facility of the European Union

PROJEKTAS / PROJECT

SUTARTIES Nr. / CONTRACT NO. LT 2019.0403 No. 8.1/2019-03

PROJEKTO Nr. / PROJECT NO. RBDTDLTDS1DPS4-XX

Rail Baltica

"NAUJO RUOŽO IŠ KAUNO Į RAMYGALĄ STATYBOS PROJEKTAVIMO IR PROJEKTO VYKDYMO PRIEŽIŪROS PASLAUGOS" (2019-04-03 NR. 8.1/2019-03), RUOŽO ŠĖTA-RAMYGALA (DPS4), KĖDAINIŲ R. IR PANEVĖŽIO R. SAV., INŽINERINIAI TOPOGRAFINIAI (GEODEZINIAI) TYRINĖJIMAI

"DESIGN AND DESIGN SUPERVISION SERVICES FOR THE CONSTRUCTION OF THE NEW LINE FROM KAUNAS TO RAMYGALA" (8.1/2019-03), SECTION ŠĖTA-RAMYGALA (DPS4), KĖDAINIAI DIST. AND PANEVĖŽYS DIST. MUN., GEODETIC AND TOPOGRAPHICAL SURVEY

ARCHYVO Nr. / ARCHIVE NO. 19GEL0049

UŽSAKOVAS / CLIENT	PROJEKTUOTOJAS / CONSULTANT
RB Rail AS Lietuvos filialas J. Basanavičiaus g. 24 Vilnius LT-03224 Reg. No. 304430116	ĮMONĖ, KVALIF. DOK. Nr / COMPANY, QUALIF. DOC. No. IDOM 9102
STATYTOJAS / BUILDER	SUBRANGOVAS / SUB-CONTR.
AB „LTG Infra" Geležinkelio g. 2 Vilnius LT-02100 Reg. No. 305202934	KELPROJEKTAS

DATA / DATE	MASTELIS / SCALE	LAPO DYDIS / PAPER SIZE
2021-06	1:500	A1

BRĖŽINIO STATUSAS / DRAWING STATUS
PATEIKTA TVIRTINIMUI
ISSUED FOR APPROVAL

KVAL. PATV. DOK. NR. / QUALIF. DOC. NUM.		V. PAVARDĖ / NAME	PARAŠAS / SIGNATURE
39436	SPV / DM	J. BERNABEU	E-PARAŠAS / E-SIGNED
1GKV-942	SPDV / DL	V. SAKALAUSKAS	E-PARAŠAS / E-SIGNED

BRĖŽINIO PAVADINIMAS / DRAWING NAME

TOPOGRAFIJOS PLANAS
TOPOGRAPHICAL PLAN

LT / EN

PROJEKTO KODAS / PROJECT CODE			VIETA/ LOCATION ŠĖTA-RAMYGALA			PROJEKTO DALIES KODAS / DISCIPLINE CODE		
PROJEKTO ID PROJECT ID	LINIJOS ID SECTION ID	RUOŽO ID SUB-SEC. ID	KONSTR. K. VOL. / SYST.	ZONA ZONE	VIETA LOCATION	RBR KODAS RBR CODE	PROJ. DAL. K. LOCAL CODE	PROJ. ETAPAS PROJ. STAGE
RBDTD-LT	DS1	DPS4	ZZZZ	ZZ	ZZZZ	SUR	BD	TP / MD

BRĖŽINIO ŽYMUO / DRAWING MARK:
RBDTDLTDS1DPS4-XX_B-01
RBDTD-LT-DS1-DPS4_IDO_ZZZZ-ZZ_ZZZZ_D2_SUR-BD_MD_00001

LAPŲ NUMERACIJA / SHEET NUMBER: 31 of 133

LAIDA REVISION: 001

A1 (594x841)

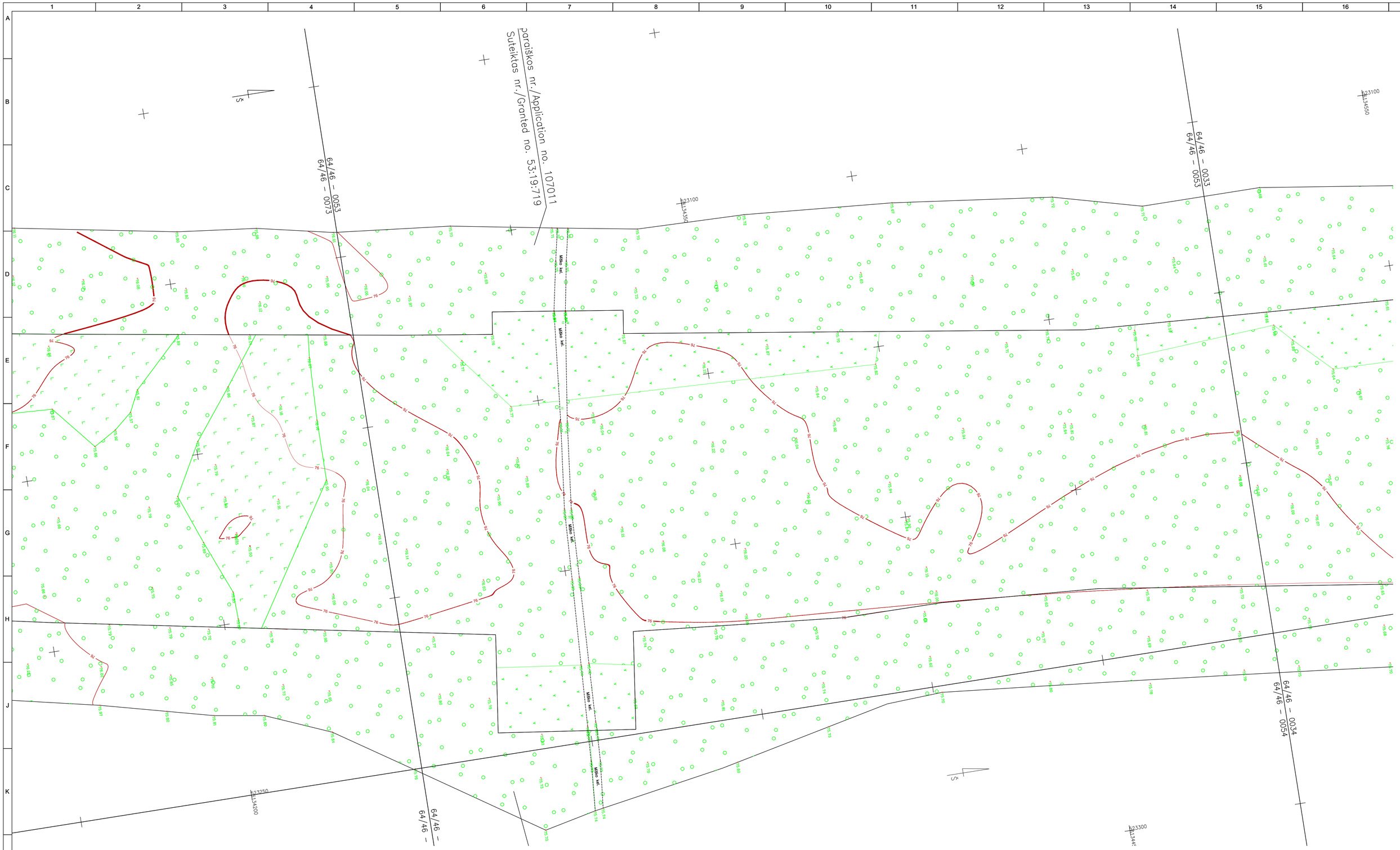

LAIDA / REVISIONS					
Nr/No	Data / Date	Aprašymas / Description	PIA / PM	SPV / DM	SPDV / DL
001	2021-06		ERI	JBL	VS

ŠIS DOKUMENTAS YRA PASIRAŠYTAS SAUGIU ELEKTRONINIU PARAŠU IR TURI LAIKO ŽYMĄ /
THIS DOCUMENT IS SIGNED ELECTRONICALLY WITH A SAFE ELECTRONIC SIGNATURE AND CONTAINS A TIME STAMP

Co-financed by the Connecting Europe Facility of the European Union

PROJEKTAS / PROJECT

SUTARTIES Nr. / CONTRACT NO. LT 2019.0403 No. 8.1/2019-03
PROJEKTO Nr. / PROJECT NO. RBDTDLTDS1DPS4-XX

Rail Baltica

"NAUJO RUOŽO IŠ KAUNO Į RAMYGALĄ STATYBOS PROJEKTAVIMO IR PROJEKTO VYKDYMO PRIEŽIŪROS PASLAUGOS" (2019-04-03 NR. 8.1/2019-03), RUOŽO ŠETA-RAMYGALA (DPS4), KĖDAINIŲ R. IR PANEVĖŽIO R. SAV., INŽINERINIAI TOPOGRAFINIAI (GEODEZINIAI) TYRINĖJIMAI

"DESIGN AND DESIGN SUPERVISION SERVICES FOR THE CONSTRUCTION OF THE NEW LINE FROM KAUNAS TO RAMYGALA" (8.1/2019-03), SECTION ŠETA-RAMYGALA (DPS4), KĖDAINIAI DIST. AND PANEVĖŽYS DIST. MUN., GEODETIC AND TOPOGRAPHICAL SURVEY

ARCHYVO Nr. / ARCHIVE NO. 19GEL0049

UŽSAKOVAS / CLIENT	PROJEKTUOTOJAS / CONSULTANT
RB Rail AS Lietuvos filialas J. Basanavičiaus g. 24 Vilnius LT-03224 Reg. No. 304430116	ĮMONĖ, KVALIF. DOK. Nr / COMPANY, QUALIF. DOC. No. IDOM 9102
STATYTOJAS / BUILDER	SUBRANGOVAS / SUB-CONTR.
AB „LTG Infra" Geležinkelio g. 2 Vilnius LT-02100 Reg. No. 305202934	KELPROJEKTAS

DATA / DATE: 2021-06 | MASTELIS / SCALE: 1:500 | LAPO DYDIS / PAPER SIZE: A1

BRĖŽINIO STATUSAS / DRAWING STATUS
PATEIKTA TVIRTINIMUI
ISSUED FOR APPROVAL

KVAL. PATV. DOK. NR. / QUALIF. DOC. NUM.		V. PAVARDĖ / NAME	PARAŠAS / SIGNATURE
39436	SPV / DM	J. BERNABEU	E-PARAŠAS / E-SIGNED
1GKV-942	SPDV / DL	V. SAKALAUSKAS	E-PARAŠAS / E-SIGNED

BRĖŽINIO PAVADINIMAS / DRAWING NAME

TOPOGRAFIJOS PLANAS
TOPOGRAPHICAL PLAN

LT / EN

PROJEKTO KODAS / PROJECT CODE		VIETA/ LOCATION ŠETA-RAMYGALA		PROJEKTO DALIES KODAS / DISCIPLINE CODE	
PROJEKTO ID PROJECT ID	LINIJOS ID SECTION ID	RUOŽO ID SUB-SEC. ID	KONSTR. K. VOL. / SYST.	ZONA ZONE	VIETA LOCATION	RBR KODAS RBR CODE	PROJ. DAL. K. LOCAL CODE	PROJ. ETAPAS PROJ. STAGE
RBDTD-LT	DS1	DPS4	ZZZZ	ZZ	ZZZZ	SUR	BD	TP / MD

BRĖŽINIO ŽYMUO / DRAWING MARK:
RBDTDLTDS1DPS4-XX_B-01
RBDTD-LT-DS1-DPS4_IDO_ZZZZ-ZZ_ZZZZ_D2_SUR-BD_MD_00001

LAIDA REVISION: 001

LAPŲ NUMERACIJA / SHEET NUMBER: 32 of 133

A1 (594x841)

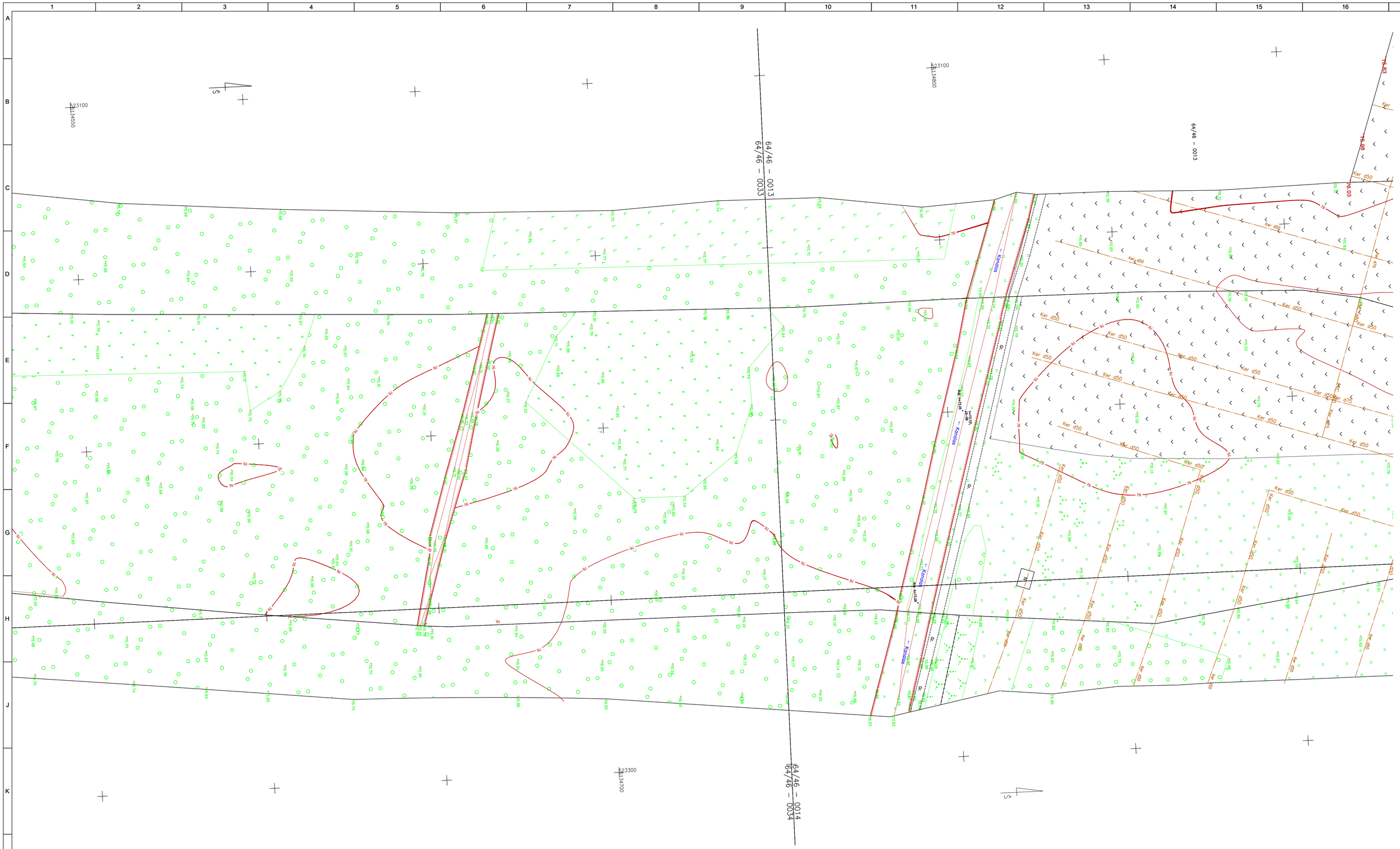

LAIDA / REVISIONS					
Nr/No	Data / Date	Aprašymas / Description	PIA / PM	SPV / DM	SPDV / DL
001	2021-06		ERI	JBL	VS

ŠIS DOKUMENTAS YRA PASIRAŠYTAS SAUGIU ELEKTRONINIU PARAŠU IR TURI LAIKO ŽYMĄ /
THIS DOCUMENT IS SIGNED ELECTRONICALLY WITH A SAFE ELECTRONIC SIGNATURE AND CONTAINS A TIME STAMP

Co-financed by the Connecting Europe Facility of the European Union

PROJEKTAS / PROJECT

SUTARTIES Nr. / CONTRACT NO. LT 2019.0403 No. 8.1/2019-03
PROJEKTO Nr. / PROJECT NO. RBDTDLTDS1DPS4-XX

Rail Baltica

"NAUJO RUOŽO IŠ KAUNO Į RAMYGALĄ STATYBOS PROJEKTAVIMO IR PROJEKTO VYKDYMO PRIEŽIŪROS PASLAUGOS" (2019-04-03 NR. 8.1/2019-03), RUOŽO ŠETA-RAMYGALA (DPS4), KĖDAINIŲ R. IR PANEVĖŽIO R. SAV., INŽINERINIAI TOPOGRAFINIAI (GEODEZINIAI) TYRINĖJIMAI

"DESIGN AND DESIGN SUPERVISION SERVICES FOR THE CONSTRUCTION OF THE NEW LINE FROM KAUNAS TO RAMYGALA" (8.1/2019-03), SECTION ŠETA-RAMYGALA (DPS4), KĖDAINIAI DIST. AND PANEVĖŽYS DIST. MUN., GEODETIC AND TOPOGRAPHICAL SURVEY

ARCHYVO Nr. / ARCHIVE NO. 19GEL0049

UŽSAKOVAS / CLIENT	PROJEKTUOTOJAS / CONSULTANT
RB Rail AS Lietuvos filialas J. Basanavičiaus g. 24 Vilnius LT-03224 Reg. No. 304430116	ĮMONĖ, KVALIF. DOK. Nr / COMPANY, QUALIF. DOC. No. IDOM 9102
STATYTOJAS / BUILDER	SUBRANGOVAS / SUB-CONTR.
AB „LTG Infra" Geležinkelio g. 2 Vilnius LT-02100 Reg. No. 305202934	KELPROJEKTAS

DATA / DATE	MASTELIS / SCALE	LAPO DYDIS / PAPER SIZE
2021-06	1:500	A1

BRĖŽINIO STATUSAS / DRAWING STATUS
PATEIKTA TVIRTINIMUI
ISSUED FOR APPROVAL

KVAL. PATV. DOK. NR. / QUALIF. DOC. NUM.		V. PAVARDĖ / NAME	PARAŠAS / SIGNATURE
39436	SPV / DM	J. BERNABEU	E-PARAŠAS / E-SIGNED
1GKV-942	SPDV / DL	V. SAKALAUSKAS	E-PARAŠAS / E-SIGNED

BRĖŽINIO PAVADINIMAS / DRAWING NAME

TOPOGRAFIJOS PLANAS
TOPOGRAPHICAL PLAN

LT / EN

PROJEKTO KODAS / PROJECT CODE			VIETA/ LOCATION ŠETA-RAMYGALA			PROJEKTO DALIES KODAS / DISCIPLINE CODE		
PROJEKTO ID PROJECT ID	LINIJOS ID SECTION ID	RUOŽO ID SUB-SEC. ID	KONSTR. K. VOL. / SYST.	ZONA ZONE	VIETA LOCATION	RBR KODAS RBR CODE	PROJ. DAL. K. LOCAL CODE	PROJ. ETAPAS PROJ. STAGE
RBDTD-LT	DS1	DPS4	ZZZZ	ZZ	ZZZZ	SUR	BD	TP / MD

BRĖŽINIO ŽYMUO / DRAWING MARK:
RBDTDLTDS1DPS4-XX_B-01
RBDTD-LT-DS1-DPS4_IDO_ZZZZ-ZZ_ZZZZ_D2_SUR-BD_MD_00001

LAIDA REVISION: 001

LAPŲ NUMERACIJA / SHEET NUMBER: 33 of 133

A1 (594x841)

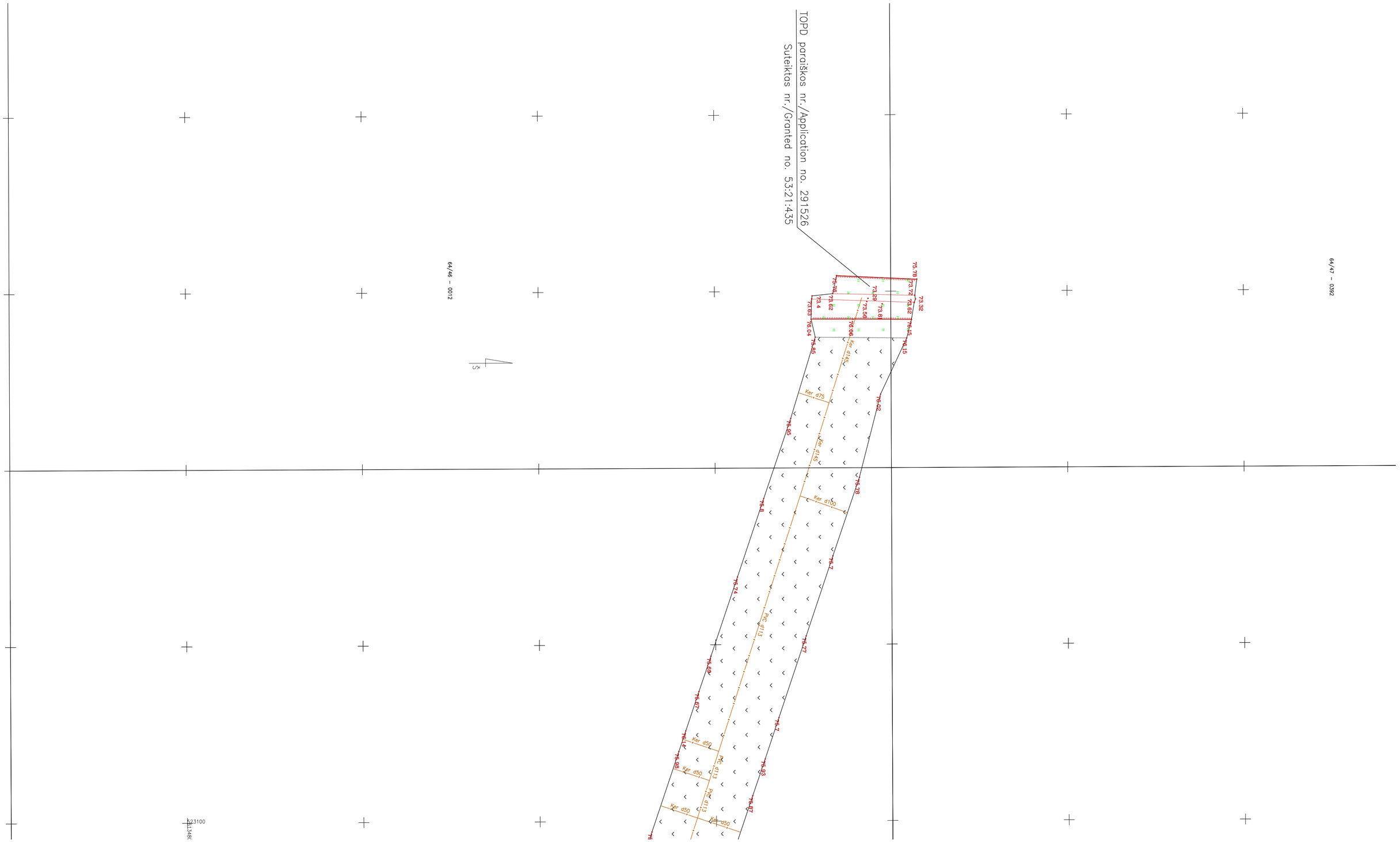

LAIDA / REVISIONS					
Nr/No	Data / Date	Aprašymas / Description	PIA / PM	SPV / DM	SPDV / DL
001	2021-06		ERI	JBL	VS

ŠIS DOKUMENTAS YRA PASIRAŠYTAS SAUGIU ELEKTRONINIU PARAŠU IR TURI LAIKO ŽYMĄ /
THIS DOCUMENT IS SIGNED ELECTRONICALLY WITH A SAFE ELECTRONIC SIGNATURE AND CONTAINS A TIME STAMP

Co-financed by the Connecting Europe Facility of the European Union

PROJEKTAS / PROJECT
SUTARTIES Nr. / CONTRACT NO. LT 2019.0403 No. 8.1/2019-03
PROJEKTO Nr. / PROJECT NO. RBDTDLTDS1DPS4-XX

Rail Baltica

"NAUJO RUOŽO IŠ KAUNO Į RAMYGALĄ STATYBOS PROJEKTAVIMO IR PROJEKTO VYKDYMO PRIEŽIŪROS PASLAUGOS" (2019-04-03 NR. 8.1/2019-03), RUOŽO ŠĖTA-RAMYGALA (DPS4), KĖDAINIŲ R. IR PANEVĖŽIO R. SAV., INŽINERINIAI TOPOGRAFINIAI (GEODEZINIAI) TYRINĖJIMAI

"DESIGN AND DESIGN SUPERVISION SERVICES FOR THE CONSTRUCTION OF THE NEW LINE FROM KAUNAS TO RAMYGALA" (8.1/2019-03), SECTION ŠĖTA-RAMYGALA (DPS4), KĖDAINIAI DIST. AND PANEVĖŽYS DIST. MUN., GEODETIC AND TOPOGRAPHICAL SURVEY

ARCHYVO Nr. / ARCHIVE NO. 19GEL0049

UŽSAKOVAS / CLIENT
RB Rail AS Lietuvos filialas
J. Basanavičiaus g. 24
Vilnius
LT-03224
Reg. No. 304430116

PROJEKTUOTOJAS / CONSULTANT
ĮMONĖ, KVALIF. DOK. Nr / COMPANY, QUALIF. DOC. No.
IDOM
9102

STATYTOJAS / BUILDER
AB „LTG Infra"
Geležinkelio g. 2
Vilnius
LT-02100
Reg. No. 305202934

SUBRANGOVAS / SUB-CONTR.
KELPROJEKTAS

DATA / DATE: 2021-06
MASTELIS / SCALE: 1:500
LAPO DYDIS / PAPER SIZE: A1

BRĖŽINIO STATUSAS / DRAWING STATUS
PATEIKTA TVIRTINIMUI
ISSUED FOR APPROVAL

KVAL. PATV. DOK. NR. / QUALIF. DOC. NUM.		V. PAVARDĖ / NAME	PARAŠAS / SIGNATURE
39436	SPV / DM	J. BERNABEU	E-PARAŠAS / E-SIGNED
1GKV-942	SPDV / DL	V. SAKALAUSKAS	E-PARAŠAS / E-SIGNED

BRĖŽINIO PAVADINIMAS / DRAWING NAME
TOPOGRAFIJOS PLANAS
TOPOGRAPHICAL PLAN

LT / EN

PROJEKTO KODAS / PROJECT CODE			VIETA/ LOCATION ŠĖTA-RAMYGALA			PROJEKTO DALIES KODAS / DISCIPLINE CODE		
PROJEKTO ID PROJECT ID	LINIJOS ID SECTION ID	RUOŽO ID SUB-SEC. ID	KONSTR. K. VOL. / SYST.	ZONA ZONE	VIETA LOCATION	RBR KODAS RBR CODE	PROJ. DAL. K. LOCAL CODE	PROJ. ETAPAS PROJ. STAGE
RBDTD-LT	DS1	DPS4	ZZZZ	ZZ	ZZZZ	SUR	BD	TP / MD

BRĖŽINIO ŽYMUO / DRAWING MARK:
RBDTDLTDS1DPS4-XX_B-01
RBDTD-LT-DS1-DPS4_IDO_ZZZZ-ZZ_ZZZZ_D2_SUR-BD_MD_00001
LAPŲ NUMERACIJA / SHEET NUMBER: 34 of 133

LAIDA REVISION: 001

A1 (594x841)

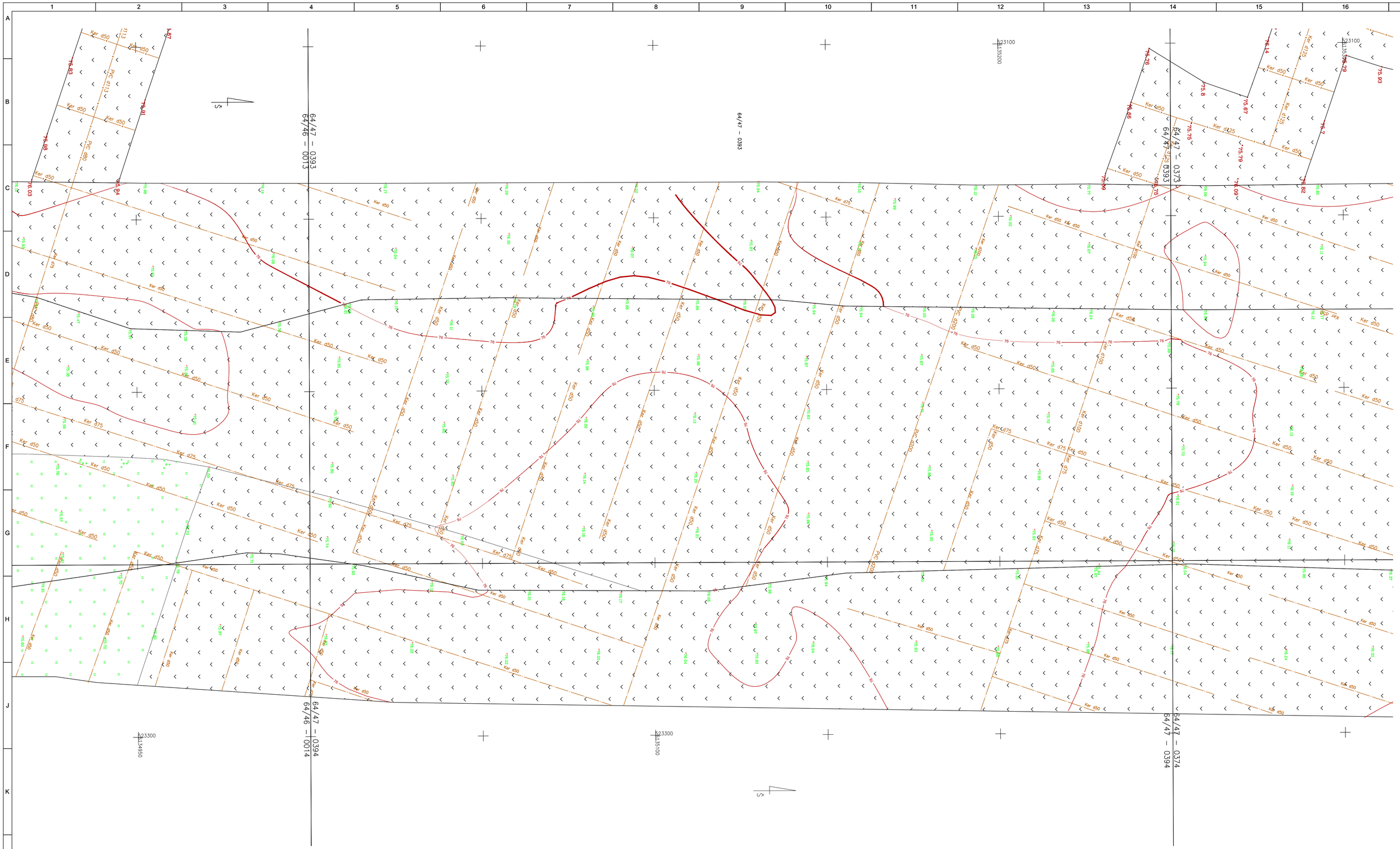

LAIDA / REVISIONS					
Nr/No	Data / Date	Aprašymas / Description	PIA / PM	SPV / DM	SPDV / DL
001	2021-06		ERI	JBL	VS

ŠIS DOKUMENTAS YRA PASIRAŠYTAS SAUGIU ELEKTRONINIU PARAŠU IR TURI LAIKO ŽYMĄ /
THIS DOCUMENT IS SIGNED ELECTRONICALLY WITH A SAFE ELECTRONIC SIGNATURE AND CONTAINS A TIME STAMP

Co-financed by the Connecting Europe Facility of the European Union

PROJEKTAS / PROJECT

SUTARTIES Nr. / CONTRACT NO. LT 2019.0403 No. 8.1/2019-03
PROJEKTO Nr. / PROJECT NO. RBDTDLTDS1DPS4-XX

Rail Baltica

"NAUJO RUOŽO IŠ KAUNO Į RAMYGALĄ STATYBOS PROJEKTAVIMO IR PROJEKTO VYKDYMO PRIEŽIŪROS PASLAUGOS" (2019-04-03 NR. 8.1/2019-03), RUOŽO ŠETA-RAMYGALA (DPS4), KĖDAINIŲ R. IR PANEVĖŽIO R. SAV., INŽINERINIAI TOPOGRAFINIAI (GEODEZINIAI) TYRINĖJIMAI

"DESIGN AND DESIGN SUPERVISION SERVICES FOR THE CONSTRUCTION OF THE NEW LINE FROM KAUNAS TO RAMYGALA" (8.1/2019-03), SECTION ŠETA-RAMYGALA (DPS4), KĖDAINIAI DIST. AND PANEVĖŽYS DIST. MUN., GEODETIC AND TOPOGRAPHICAL SURVEY

ARCHYVO Nr. / ARCHIVE NO. 19GEL0049

UŽSAKOVAS / CLIENT	PROJEKTUOTOJAS / CONSULTANT
RB Rail AS Lietuvos filialas J. Basanavičiaus g. 24 Vilnius LT-03224 Reg. No. 304430116	ĮMONĖ, KVALIF. DOK. Nr / COMPANY, QUALIF. DOC. No. IDOM 9102
STATYTOJAS / BUILDER	SUBRANGOVAS / SUB-CONTR.
AB „LTG Infra" Geležinkelio g. 2 Vilnius LT-02100 Reg. No. 305202934	KELPROJEKTAS

DATA / DATE: 2021-06 | MASTELIS / SCALE: 1:500 | LAPO DYDIS / PAPER SIZE: A1

BRĖŽINIO STATUSAS / DRAWING STATUS
PATEIKTA TVIRTINIMUI
ISSUED FOR APPROVAL

KVAL. PATV. DOK. NR. / QUALIF. DOC. NUM.		V. PAVARDĖ / NAME	PARAŠAS / SIGNATURE
39436	SPV / DM	J. BERNABEU	E-PARAŠAS / E-SIGNED
1GKV-942	SPDV / DL	V. SAKALAUSKAS	E-PARAŠAS / E-SIGNED

BRĖŽINIO PAVADINIMAS / DRAWING NAME

TOPOGRAFIJOS PLANAS
TOPOGRAPHICAL PLAN

LT / EN

PROJEKTO KODAS / PROJECT CODE			VIETA/ LOCATION ŠETA-RAMYGALA			PROJEKTO DALIES KODAS / DISCIPLINE CODE		
PROJEKTO ID PROJECT ID	LINIJOS ID SECTION ID	RUOŽO ID SUB-SEC. ID	KONSTR. K. VOL. / SYST.	ZONA ZONE	VIETA LOCATION	RBR KODAS RBR CODE	PROJ. DAL. K. LOCAL CODE	PROJ. ETAPAS PROJ. STAGE
RBDTD-LT	DS1	DPS4	ZZZZ	ZZ	ZZZZ	SUR	BD	TP / MD

BRĖŽINIO ŽYMUO / DRAWING MARK:
RBDTDLTDS1DPS4-XX_B-01
RBDTD-LT-DS1-DPS4_IDO_ZZZZ-ZZ_ZZZZ_D2_SUR-BD_MD_00001

LAIDA REVISION: 001

LAPŲ NUMERACIJA / SHEET NUMBER: 35 of 133

A1 (594x841)

TOPD paraiškos nr./Application no. 291525
Suteiktas nr./Granted no. 53:21:436

64/47 - 0372

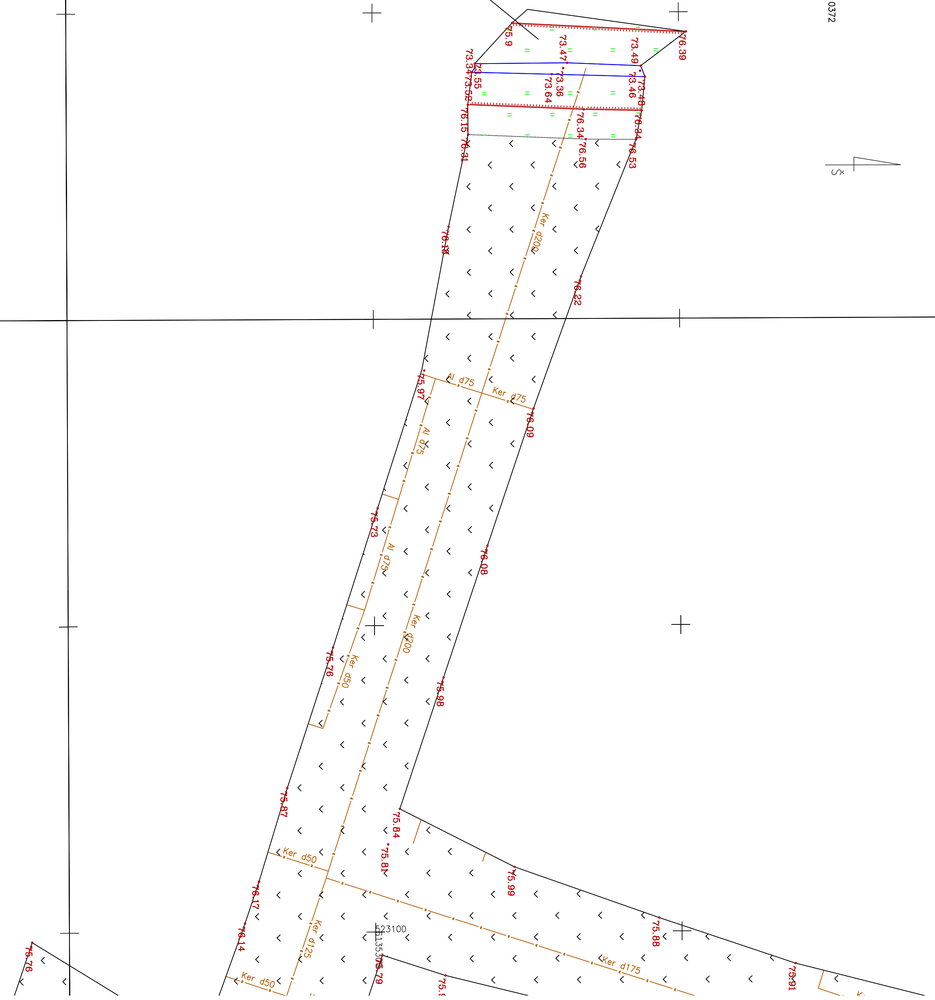

LAIDA / REVISIONS					
Nr/No	Data / Date	Aprašymas / Description	PIA / PM	SPV / DM	SPDV / DL
001	2021-06		ERI	JBL	VS

ŠIS DOKUMENTAS YRA PASIRAŠYTAS SAUGIU ELEKTRONINIU PARAŠU IR TURI LAIKO ŽYMĄ / THIS DOCUMENT IS SIGNED ELECTRONICALLY WITH A SAFE ELECTRONIC SIGNATURE AND CONTAINS A TIME STAMP

Co-financed by the Connecting Europe Facility of the European Union

PROJEKTAS / PROJECT
SUTARTIES Nr. / CONTRACT NO. LT 2019.0403 No. 8.1/2019-03
PROJEKTO Nr. / PROJECT NO. RBDTDLTDS1DPS4-XX

Rail Baltica

"NAUJO RUOŽO IŠ KAUNO Į RAMYGALĄ STATYBOS PROJEKTAVIMO IR PROJEKTO VYKDYMO PRIEŽIŪROS PASLAUGOS" (2019-04-03 NR. 8.1/2019-03), RUOŽO ŠETA-RAMYGALA (DPS4), KĖDAINIŲ R. IR PANEVĖŽIO R. SAV., INŽINERINIAI TOPOGRAFINIAI (GEODEZINIAI) TYRINĖJIMAI

"DESIGN AND DESIGN SUPERVISION SERVICES FOR THE CONSTRUCTION OF THE NEW LINE FROM KAUNAS TO RAMYGALA" (8.1/2019-03), SECTION ŠETA-RAMYGALA (DPS4), KĖDAINIAI DIST. AND PANEVĖŽYS DIST. MUN., GEODETIC AND TOPOGRAPHICAL SURVEY

ARCHYVO Nr. / ARCHIVE NO. 19GEL0049

UŽSAKOVAS / CLIENT
RB Rail AS Lietuvos filialas
J. Basanavičiaus g. 24
Vilnius
LT-03224
Reg. No. 304430116

STATYTOJAS / BUILDER
AB „LTG Infra"
Geležinkelio g. 2
Vilnius
LT-02100
Reg. No. 305202934

PROJEKTUOTOJAS / CONSULTANT
ĮMONĖ, KVALIF. DOK. Nr / COMPANY, QUALIF. DOC. No.
IDOM
9102

SUBRANGOVAS / SUB-CONTR.
KELPROJEKTAS

DATA / DATE: 2021-06
MASTELIS / SCALE: 1:500
LAPO DYDIS / PAPER SIZE: A1

BRĖŽINIO STATUSAS / DRAWING STATUS
PATEIKTA TVIRTINIMUI
ISSUED FOR APPROVAL

KVAL. PATV. DOK. NR. / QUALIF. DOC. NUM.		V. PAVARDĖ / NAME	PARAŠAS / SIGNATURE
39436	SPV / DM	J. BERNABEU	E-PARAŠAS / E-SIGNED
1GKV-942	SPDV / DL	V. SAKALAUSKAS	E-PARAŠAS / E-SIGNED

BRĖŽINIO PAVADINIMAS / DRAWING NAME
TOPOGRAFIJOS PLANAS
TOPOGRAPHICAL PLAN

LT / EN

PROJEKTO KODAS / PROJECT CODE			VIETA/ LOCATION ŠETA-RAMYGALA			PROJEKTO DALIES KODAS / DISCIPLINE CODE		
PROJEKTO ID PROJECT ID	LINIJOS ID SECTION ID	RUOŽO ID SUB-SEC. ID	KONSTR. K. VOL. / SYST.	ZONA ZONE	VIETA LOCATION	RBR KODAS RBR CODE	PROJ. DAL. K. LOCAL CODE	PROJ. ETAPAS PROJ. STAGE
RBDTD-LT	DS1	DPS4	ZZZZ	ZZ	ZZZZ	SUR	BD	TP / MD

BRĖŽINIO ŽYMUO / DRAWING MARK:
RBDTDLTDS1DPS4-XX_B-01
RBDTD-LT-DS1-DPS4_IDO_ZZZZ-ZZ_ZZZZ_D2_SUR-BD_MD_00001

LAIDA REVISION: 001

LAPŲ NUMERACIJA / SHEET NUMBER: 36 of 133

A1 (594x841)

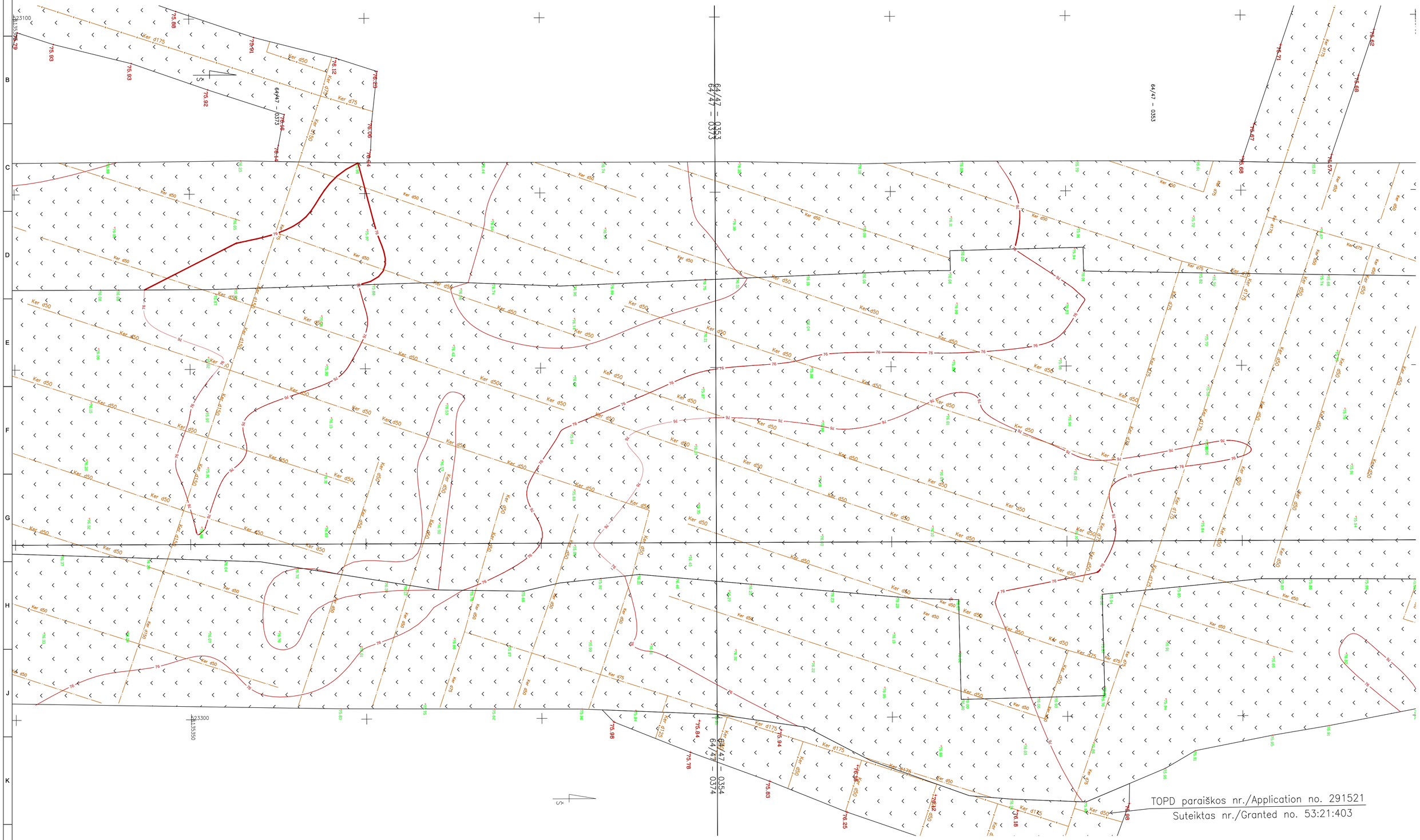

LAIDA / REVISIONS					
Nr/No	Data / Date	Aprašymas / Description	PIA / PM	SPV / DM	SPDV / DL
001	2021-06		ERI	JBL	VS

ŠIS DOKUMENTAS YRA PASIRAŠYTAS SAUGIU ELEKTRONINIU PARAŠU IR TURI LAIKO ŽYMĄ / THIS DOCUMENT IS SIGNED ELECTRONICALLY WITH A SAFE ELECTRONIC SIGNATURE AND CONTAINS A TIME STAMP

Co-financed by the Connecting Europe Facility of the European Union

PROJEKTAS / PROJECT

SUTARTIES Nr. / CONTRACT NO. LT 2019.0403 No. 8.1/2019-03

PROJEKTO Nr. / PROJECT NO. RBDTDLTDS1DPS4-XX

Rail Baltica

"NAUJO RUOŽO IŠ KAUNO Į RAMYGALĄ STATYBOS PROJEKTAVIMO IR PROJEKTO VYKDYMO PRIEŽIŪROS PASLAUGOS" (2019-04-03 NR. 8.1/2019-03), RUOŽO ŠETA-RAMYGALA (DPS4), KĖDAINIŲ R. IR PANEVĖŽIO R. SAV., INŽINERINIAI TOPOGRAFINIAI (GEODEZINIAI) TYRINĖJIMAI

"DESIGN AND DESIGN SUPERVISION SERVICES FOR THE CONSTRUCTION OF THE NEW LINE FROM KAUNAS TO RAMYGALA" (8.1/2019-03), SECTION ŠETA-RAMYGALA (DPS4), KĖDAINIAI DIST. AND PANEVĖŽYS DIST. MUN., GEODETIC AND TOPOGRAPHICAL SURVEY

ARCHYVO Nr. / ARCHIVE NO. 19GEL0049

UŽSAKOVAS / CLIENT	PROJEKTUOTOJAS / CONSULTANT
RB Rail AS Lietuvos filialas J. Basanavičiaus g. 24 Vilnius LT-03224 Reg. No. 304430116	ĮMONĖ, KVALIF. DOK. Nr / COMPANY, QUALIF. DOC. No. IDOM 9102
STATYTOJAS / BUILDER	SUBRANGOVAS / SUB-CONTR.
AB „LTG Infra" Geležinkelio g. 2 Vilnius LT-02100 Reg. No. 305202934	KELPROJEKTAS

DATA / DATE: 2021-06

MASTELIS / SCALE: 1:500

LAPO DYDIS / PAPER SIZE: A1

BRĖŽINIO STATUSAS / DRAWING STATUS
PATEIKTA TVIRTINIMUI
ISSUED FOR APPROVAL

KVAL. PATV. DOK. NR. / QUALIF. DOC. NUM.		V. PAVARDĖ / NAME	PARAŠAS / SIGNATURE
39436	SPV / DM	J. BERNABEU	E-PARAŠAS / E-SIGNED
1GKV-942	SPDV / DL	V. SAKALAUSKAS	E-PARAŠAS / E-SIGNED

BRĖŽINIO PAVADINIMAS / DRAWING NAME

TOPOGRAFIJOS PLANAS
TOPOGRAPHICAL PLAN

LT / EN

PROJEKTO KODAS / PROJECT CODE			VIETA/ LOCATION		ŠETA-RAMYGALA	PROJEKTO DALIES KODAS / DISCIPLINE CODE	
PROJEKTO ID PROJECT ID	LINIJOS ID SECTION ID	RUOŽO ID SUB-SEC. ID	KONSTR. K. VOL. / SYST.	ZONA ZONE	VIETA LOCATION	RBR KODAS RBR CODE	PROJ. DAL. K. LOCAL CODE	PROJ. ETAPAS PROJ. STAGE
RBDTD-LT	DS1	DPS4	ZZZZ	ZZ	ZZZZ	SUR	BD	TP / MD

BRĖŽINIO ŽYMUO / DRAWING MARK:
RBDTDLTDS1DPS4-XX_B-01
RBDTD-LT-DS1-DPS4_IDO_ZZZZ-ZZ_ZZZZ_D2_SUR-BD_MD_00001

LAPŲ NUMERACIJA / SHEET NUMBER: 37 of 133

LAIDA REVISION: 001

A1 (594x841)

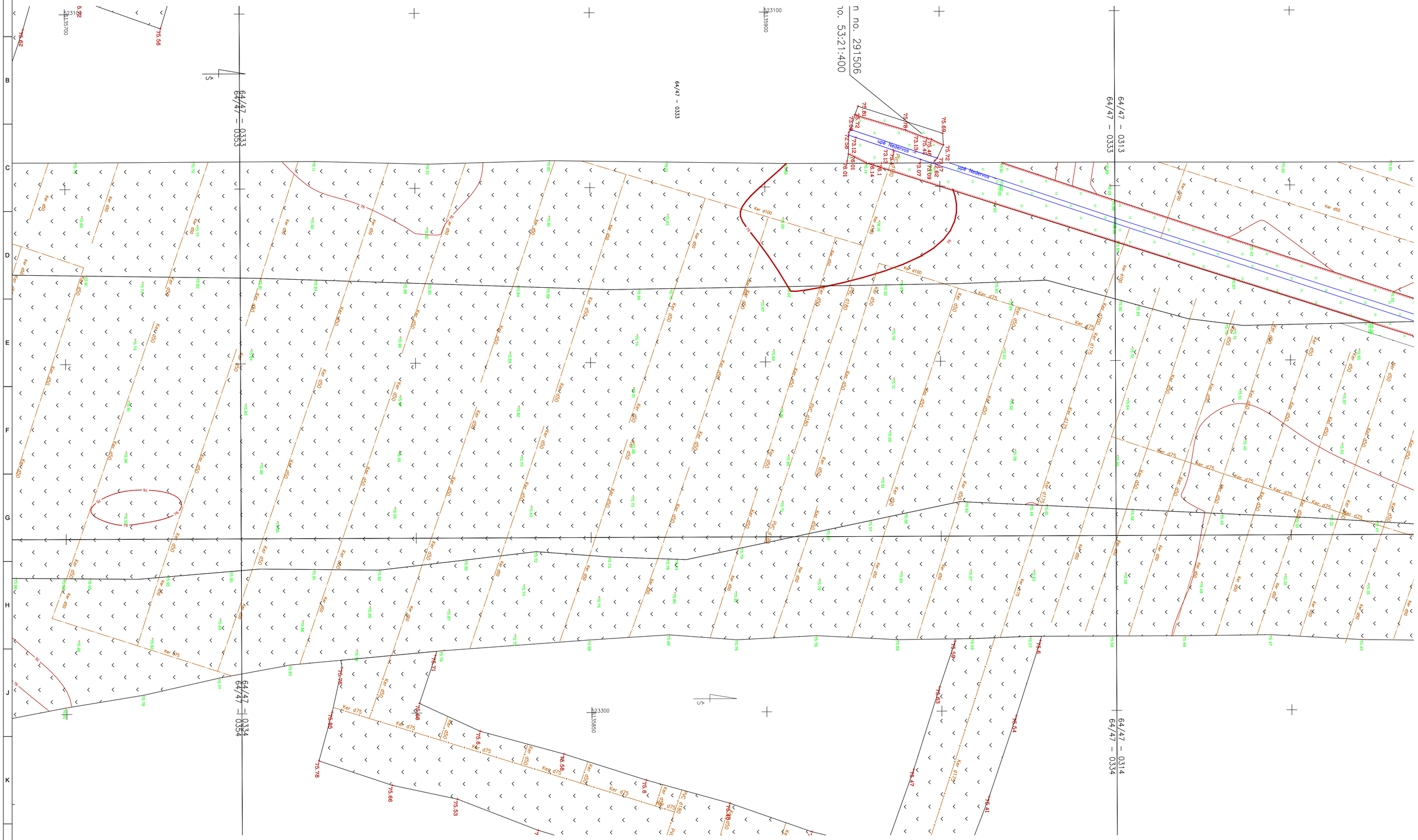

LAIDA / REVISIONS					
Nr/No	Data / Date	Aprašymas / Description	PIA / PM	SPV / DM	SPDV / DL
001	2021-06		ERI	JBL	VS

ŠIS DOKUMENTAS YRA PASIRAŠYTAS SAUGIU ELEKTRONINIU PARAŠU IR TURI LAIKO ŽYMĄ /
THIS DOCUMENT IS SIGNED ELECTRONICALLY WITH A SAFE ELECTRONIC SIGNATURE AND CONTAINS A TIME STAMP

Co-financed by the Connecting Europe Facility of the European Union

PROJEKTAS / PROJECT

SUTARTIES Nr. / CONTRACT NO. LT 2019.0403 No. 8.1/2019-03
PROJEKTO Nr. / PROJECT NO. RBDTDLTDS1DPS4-XX

Rail Baltica

"NAUJO RUOŽO IŠ KAUNO Į RAMYGALĄ STATYBOS PROJEKTAVIMO IR PROJEKTO VYKDYMO PRIEŽIŪROS PASLAUGOS" (2019-04-03 NR. 8.1/2019-03), RUOŽO ŠETA-RAMYGALA (DPS4), KĖDAINIŲ R. IR PANEVĖŽIO R. SAV., INŽINERINIAI TOPOGRAFINIAI (GEODEZINIAI) TYRINĖJIMAI

"DESIGN AND DESIGN SUPERVISION SERVICES FOR THE CONSTRUCTION OF THE NEW LINE FROM KAUNAS TO RAMYGALA" (8.1/2019-03), SECTION ŠETA-RAMYGALA (DPS4), KĖDAINIAI DIST. AND PANEVĖŽYS DIST. MUN., GEODETIC AND TOPOGRAPHICAL SURVEY

ARCHYVO Nr. / ARCHIVE NO. 19GEL0049

UŽSAKOVAS / CLIENT

RB Rail AS Lietuvos filialas
J. Basanavičiaus g. 24
Vilnius
LT-03224
Reg. No. 304430116

STATYTOJAS / BUILDER

AB „LTG Infra"
Geležinkelio g. 2
Vilnius
LT-02100
Reg. No. 305202934

PROJEKTUOTOJAS / CONSULTANT

ĮMONĖ, KVALIF. DOK. Nr / COMPANY, QUALIF. DOC. No.

IDOM
9102

SUBRANGOVAS / SUB-CONTR.

KELPROJEKTAS

DATA / DATE: 2021-06
MASTELIS / SCALE: 1:500
LAPO DYDIS / PAPER SIZE: A1

BRĖŽINIO STATUSAS / DRAWING STATUS
PATEIKTA TVIRTINIMUI
ISSUED FOR APPROVAL

KVAL. PATV. DOK. NR. / QUALIF. DOC. NUM.		V. PAVARDĖ / NAME	PARAŠAS / SIGNATURE
39436	SPV / DM	J. BERNABEU	E-PARAŠAS / E-SIGNED
1GKV-942	SPDV / DL	V. SAKALAUSKAS	E-PARAŠAS / E-SIGNED

BRĖŽINIO PAVADINIMAS / DRAWING NAME

TOPOGRAFIJOS PLANAS
TOPOGRAPHICAL PLAN

LT / EN

PROJEKTO KODAS / PROJECT CODE			VIETA/ LOCATION ŠETA-RAMYGALA			PROJEKTO DALIES KODAS / DISCIPLINE CODE		
PROJEKTO ID PROJECT ID	LINIJOS ID SECTION ID	RUOŽO ID SUB-SEC. ID	KONSTR. K. VOL. / SYST.	ZONA ZONE	VIETA LOCATION	RBR KODAS RBR CODE	PROJ. DAL. K. LOCAL CODE	PROJ. ETAPAS PROJ. STAGE
RBDTD-LT	DS1	DPS4	ZZZZ	ZZ	ZZZZ	SUR	BD	TP / MD

BRĖŽINIO ŽYMUO / DRAWING MARK:
RBDTDLTDS1DPS4-XX_B-01
RBDTD-LT-DS1-DPS4_IDO_ZZZZ-ZZ_ZZZZ_D2_SUR-BD_MD_00001

LAIDA REVISION: 001

LAPŲ NUMERACIJA / SHEET NUMBER: 38 of 133

A1 (594x841)

64/47 – 0352

64/47 – 0332

TOPD paraiškos nr./Application no. 291518
Suteiktas nr./Granted no. 53:21:402

TOPD paraiškos nr./Application no. 291506
Suteiktas nr./Granted no. 53:21:400

64/47 – 0353

64/47 – 0333

64/47 – 0333

LAIDA / REVISIONS					
Nr/No	Data / Date	Aprašymas / Description	PIA / PM	SPV / DM	SPDV / DL
001	2021-06		ERI	JBL	VS

ŠIS DOKUMENTAS YRA PASIRAŠYTAS SAUGIU ELEKTRONINIU PARAŠIU IR TURI LAIKO ŽYMĄ / THIS DOCUMENT IS SIGNED ELECTRONICALLY WITH A SAFE ELECTRONIC SIGNATURE AND CONTAINS A TIME STAMP

Co-financed by the Connecting Europe Facility of the European Union

PROJEKTAS / PROJECT

SUTARTIES Nr. / CONTRACT NO. LT 2019.0403 No. 8.1/2019-03

PROJEKTO Nr. / PROJECT NO. RBDTDLTDS1DPS4-XX

Rail Baltica

"NAUJO RUOŽO IŠ KAUNO Į RAMYGALĄ STATYBOS PROJEKTAVIMO IR PROJEKTO VYKDYMO PRIEŽIŪROS PASLAUGOS" (2019-04-03 NR. 8.1/2019-03), RUOŽO ŠETA-RAMYGALA (DPS4), KĖDAINIŲ R. IR PANEVĖŽIO R. SAV., INŽINERINIAI TOPOGRAFINIAI (GEODEZINIAI) TYRINĖJIMAI

"DESIGN AND DESIGN SUPERVISION SERVICES FOR THE CONSTRUCTION OF THE NEW LINE FROM KAUNAS TO RAMYGALA" (8.1/2019-03), SECTION ŠETA-RAMYGALA (DPS4), KĖDAINIAI DIST. AND PANEVĖŽYS DIST. MUN., GEODETIC AND TOPOGRAPHICAL SURVEY

ARCHYVO Nr. / ARCHIVE NO. 19GEL0049

UŽSAKOVAS / CLIENT

RB Rail AS Lietuvos filialas
J. Basanavičiaus g. 24
Vilnius
LT-03224
Reg. No. 304430116

STATYTOJAS / BUILDER

AB „LTG Infra"
Geležinkelio g. 2
Vilnius
LT-02100
Reg. No. 305202934

PROJEKTUOTOJAS / CONSULTANT

ĮMONĖ, KVALIF. DOK. Nr / COMPANY, QUALIF. DOC. No.

IDOM
9102

SUBRANGOVAS / SUB-CONTR.

KELPROJEKTAS

DATA / DATE: 2021-06

MASTELIS / SCALE: 1:500

LAPO DYDIS / PAPER SIZE: A1

BRĖŽINIO STATUSAS / DRAWING STATUS
PATEIKTA TVIRTINIMUI
ISSUED FOR APPROVAL

KVAL. PATV. DOK. NR. / QUALIF. DOC. NUM.		V. PAVARDĖ / NAME	PARAŠAS / SIGNATURE
39436	SPV / DM	J. BERNABEU	E-PARAŠAS / E-SIGNED
1GKV-942	SPDV / DL	V. SAKALAUSKAS	E-PARAŠAS / E-SIGNED

BRĖŽINIO PAVADINIMAS / DRAWING NAME

TOPOGRAFIJOS PLANAS
TOPOGRAPHICAL PLAN

LT / EN

PROJEKTO KODAS / PROJECT CODE			VIETA/ LOCATION ŠETA-RAMYGALA			PROJEKTO DALIES KODAS / DISCIPLINE CODE		
PROJEKTO ID PROJECT ID	LINIJOS ID SECTION ID	RUOŽO ID SUB-SEC. ID	KONSTR. K. VOL. / SYST.	ZONA ZONE	VIETA LOCATION	RBR KODAS RBR CODE	PROJ. DAL. K. LOCAL CODE	PROJ. ETAPAS PROJ. STAGE
RBDTD-LT	DS1	DPS4	ZZZZ	ZZ	ZZZZ	SUR	BD	TP / MD

BRĖŽINIO ŽYMUO / DRAWING MARK:
RBDTDLTDS1DPS4-XX_B-01
RBDTD-LT-DS1-DPS4_IDO_ZZZZ-ZZ_ZZZZ_D2_SUR-BD_MD_00001

LAIDA REVISION: 001

LAPŲ NUMERACIJA / SHEET NUMBER: 39 of 133

A1 (594x841)

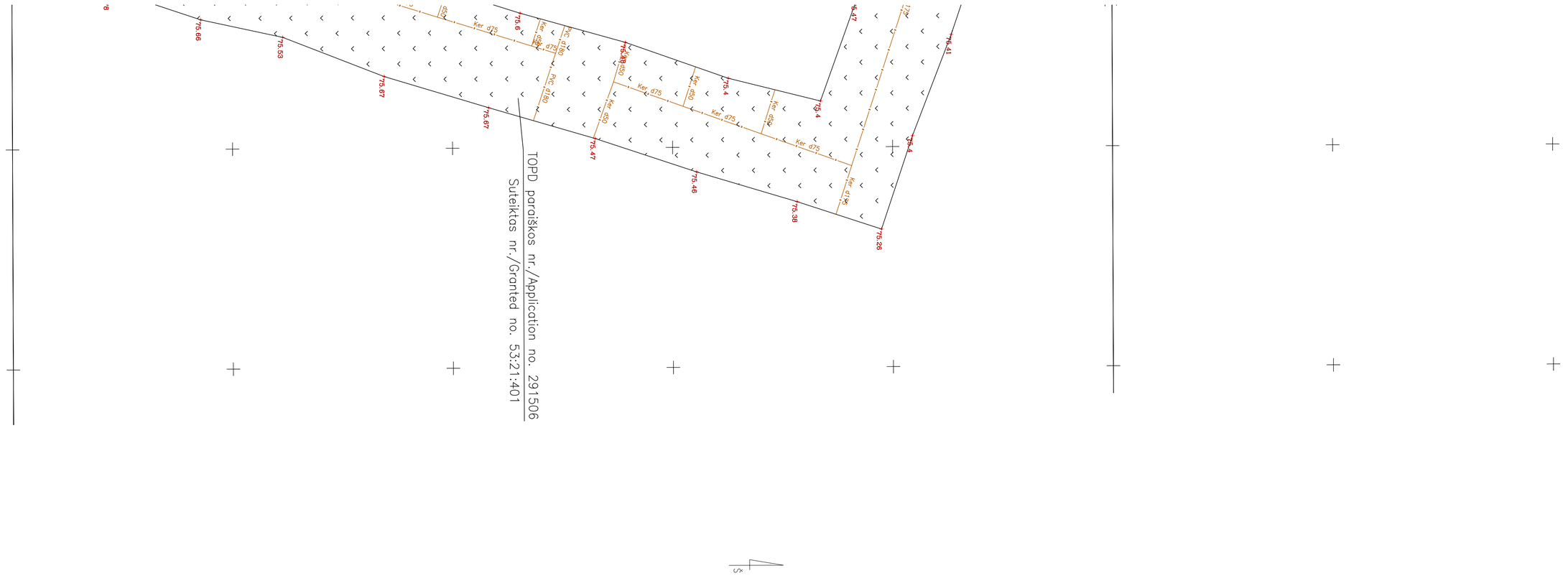

LAIDA / REVISIONS					
Nr/No	Data / Date	Aprašymas / Description	PIA / PM	SPV / DM	SPDV / DL
001	2021-06		ERI	JBL	VS

ŠIS DOKUMENTAS YRA PASIRAŠYTAS SAUGIU ELEKTRONINIU PARAŠU IR TURI LAIKO ŽYMĄ /
THIS DOCUMENT IS SIGNED ELECTRONICALLY WITH A SAFE ELECTRONIC SIGNATURE AND CONTAINS A TIME STAMP

Co-financed by the Connecting Europe Facility of the European Union

PROJEKTAS / PROJECT
SUTARTIES Nr. / CONTRACT NO. LT 2019.0403 No. 8.1/2019-03
PROJEKTO Nr. / PROJECT NO. RBDTDLTDS1DPS4-XX

Rail Baltica

"NAUJO RUOŽO IŠ KAUNO Į RAMYGALĄ STATYBOS PROJEKTAVIMO IR PROJEKTO VYKDYMO PRIEŽIŪROS PASLAUGOS" (2019-04-03 NR. 8.1/2019-03), RUOŽO ŠĖTA-RAMYGALA (DPS4), KĖDAINIŲ R. IR PANEVĖŽIO R. SAV., INŽINERINIAI TOPOGRAFINIAI (GEODEZINIAI) TYRINĖJIMAI

"DESIGN AND DESIGN SUPERVISION SERVICES FOR THE CONSTRUCTION OF THE NEW LINE FROM KAUNAS TO RAMYGALA" (8.1/2019-03), SECTION ŠĖTA-RAMYGALA (DPS4), KĖDAINIAI DIST. AND PANEVĖŽYS DIST. MUN., GEODETIC AND TOPOGRAPHICAL SURVEY

ARCHYVO Nr. / ARCHIVE NO. 19GEL0049

UŽSAKOVAS / CLIENT
RB Rail AS Lietuvos filialas
J. Basanavičiaus g. 24
Vilnius
LT-03224
Reg. No. 304430116

STATYTOJAS / BUILDER
AB „LTG Infra"
Geležinkelio g. 2
Vilnius
LT-02100
Reg. No. 305202934

PROJEKTUOTOJAS / CONSULTANT
ĮMONĖ, KVALIF. DOK. Nr / COMPANY, QUALIF. DOC. No.
IDOM
9102

SUBRANGOVAS / SUB-CONTR.
KELPROJEKTAS

DATA / DATE: 2021-06
MASTELIS / SCALE: 1:500
LAPO DYDIS / PAPER SIZE: A1

BRĖŽINIO STATUSAS / DRAWING STATUS
PATEIKTA TVIRTINIMUI
ISSUED FOR APPROVAL

KVAL. PATV. DOK. NR. / QUALIF. DOC. NUM.		V. PAVARDĖ / NAME	PARAŠAS / SIGNATURE
39436	SPV / DM	J. BERNABEU	E-PARAŠAS / E-SIGNED
1GKV-942	SPDV / DL	V. SAKALAUSKAS	E-PARAŠAS / E-SIGNED

BRĖŽINIO PAVADINIMAS / DRAWING NAME
TOPOGRAFIJOS PLANAS
TOPOGRAPHICAL PLAN

LT / EN

PROJEKTO KODAS / PROJECT CODE			VIETA/ LOCATION ŠĖTA-RAMYGALA			PROJEKTO DALIES KODAS / DISCIPLINE CODE		
PROJEKTO ID PROJECT ID	LINIJOS ID SECTION ID	RUOŽO ID SUB-SEC. ID	KONSTR. K. VOL. / SYST.	ZONA ZONE	VIETA LOCATION	RBR KODAS RBR CODE	PROJ. DAL. K. LOCAL CODE	PROJ. ETAPAS PROJ. STAGE
RBDTD-LT	DS1	DPS4	ZZZZ	ZZ	ZZZZ	SUR	BD	TP / MD

BRĖŽINIO ŽYMUO / DRAWING MARK:
RBDTDLTDS1DPS4-XX_B-01
RBDTD-LT-DS1-DPS4_IDO_ZZZZ-ZZ_ZZZZ_D2_SUR-BD_MD_00001
LAPŲ NUMERACIJA / SHEET NUMBER: 40 of 133

LAIDA REVISION: 001

A1 (594x841)

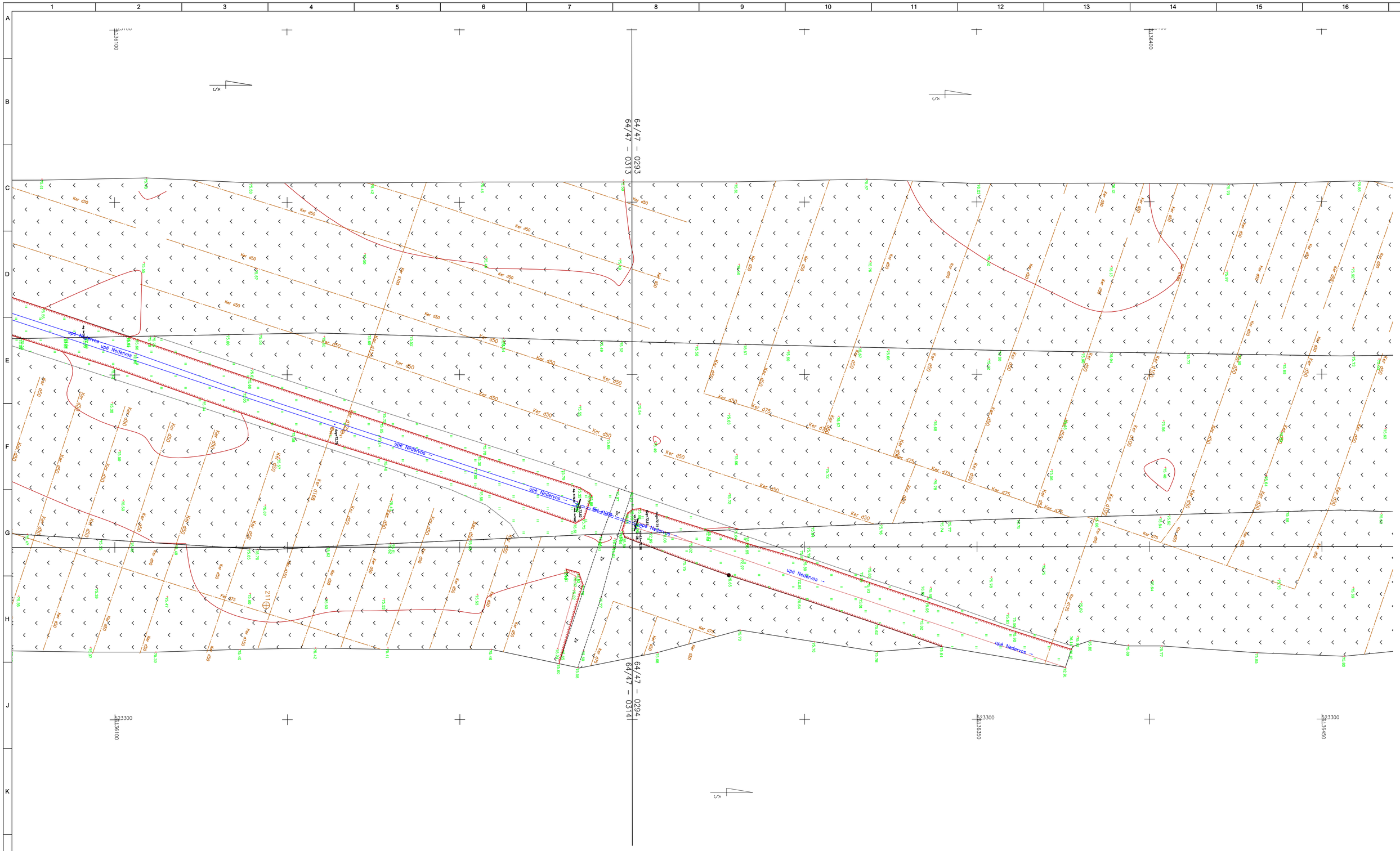
64/47 – 0293
64/47 – 0313
64/47 – 0294
64/47 – 0314
upė Nedervos
Ker d50
Ker d75
Ker d100
Ker d125
Ker d150
Ker d175
Ker d200
Ker d225
Ker d250
Ker d275
Ker d300
Ker d325
Ker d350
Ker d375
Ker d400
Ker d425
Ker d450
Ker d475
Ker d500
Ker d525
Ker

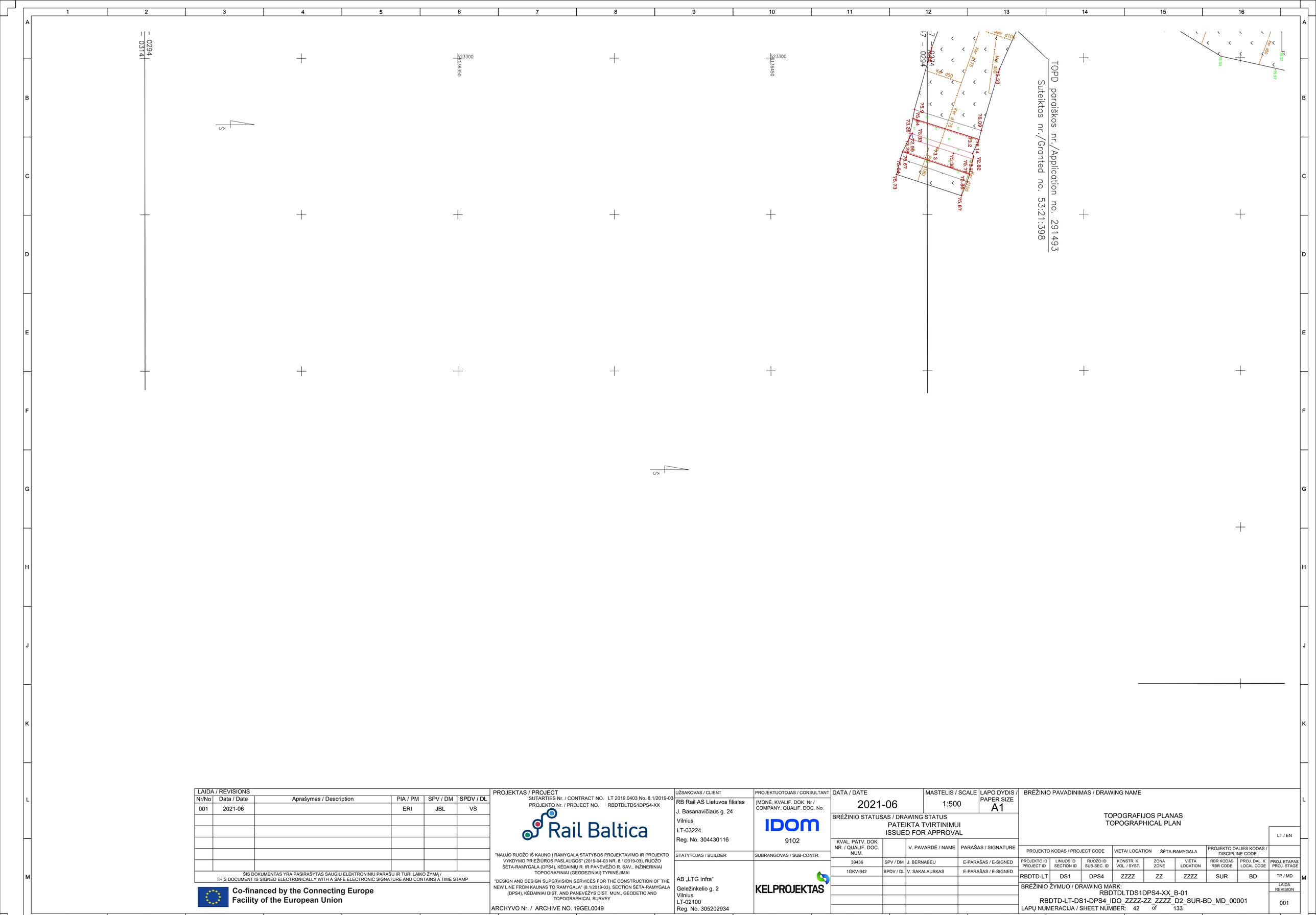
TOPD paraiškos nr./Application no. 291493
Suteiktas nr./Granted no. 53:21:398
I7 – 0294
I7 – 0274
I7 – 0294
I7 – 0314
523300
6116350
523300
6116450
Ker d160
Ker d75
Ker d50
Ker d75
Ker d50
Ker d50
Ker d50

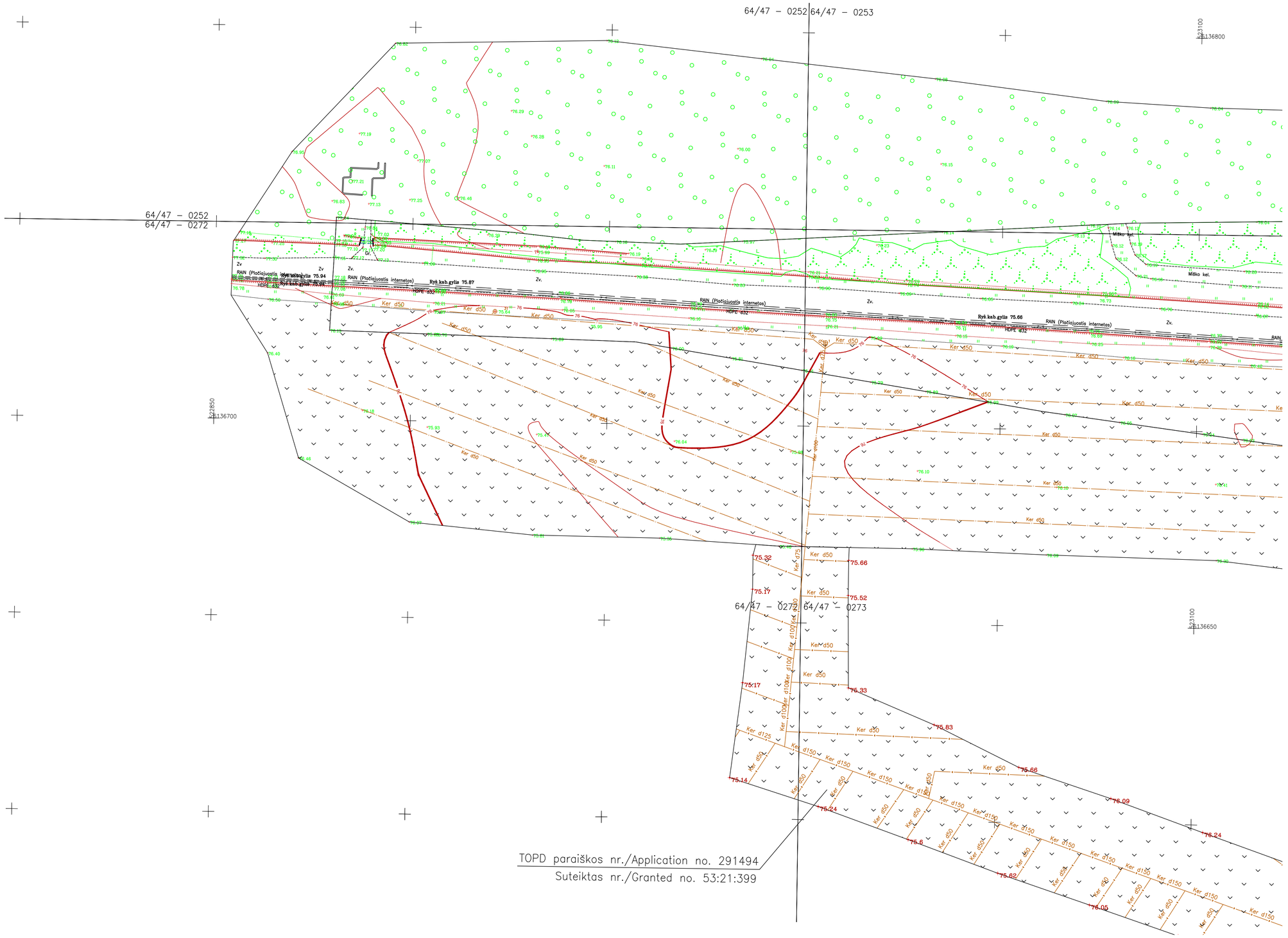

LAIDA / REVISIONS					
Nr/No	Data / Date	Aprašymas / Description	PIA / PM	SPV / DM	SPDV / DL
001	2021-06		ERI	JBL	VS

ŠIS DOKUMENTAS YRA PASIRAŠYTAS SAUGIU ELEKTRONINIU PARAŠU IR TURI LAIKO ŽYMĄ /
THIS DOCUMENT IS SIGNED ELECTRONICALLY WITH A SAFE ELECTRONIC SIGNATURE AND CONTAINS A TIME STAMP

Co-financed by the Connecting Europe Facility of the European Union

PROJEKTAS / PROJECT

SUTARTIES Nr. / CONTRACT NO. LT 2019.0403 No. 8.1/2019-03
PROJEKTO Nr. / PROJECT NO. RBDTDLTDS1DPS4-XX

Rail Baltica

"NAUJO RUOŽO IŠ KAUNO Į RAMYGALĄ STATYBOS PROJEKTAVIMO IR PROJEKTO VYKDYMO PRIEŽIŪROS PASLAUGOS" (2019-04-03 NR. 8.1/2019-03), RUOŽO ŠĖTA-RAMYGALA (DPS4), KĖDAINIŲ R. IR PANEVĖŽIO R. SAV., INŽINERINIAI TOPOGRAFINIAI (GEODEZINIAI) TYRINĖJIMAI

"DESIGN AND DESIGN SUPERVISION SERVICES FOR THE CONSTRUCTION OF THE NEW LINE FROM KAUNAS TO RAMYGALA" (8.1/2019-03), SECTION ŠĖTA-RAMYGALA (DPS4), KĖDAINIAI DIST. AND PANEVĖŽYS DIST. MUN., GEODETIC AND TOPOGRAPHICAL SURVEY

ARCHYVO Nr. / ARCHIVE NO. 19GEL0049

UŽSAKOVAS / CLIENT	PROJEKTUOTOJAS / CONSULTANT
RB Rail AS Lietuvos filialas J. Basanavičiaus g. 24 Vilnius LT-03224 Reg. No. 304430116	ĮMONĖ, KVALIF. DOK. Nr / COMPANY, QUALIF. DOC. No. IDOM 9102
STATYTOJAS / BUILDER	SUBRANGOVAS / SUB-CONTR.
AB „LTG Infra" Geležinkelio g. 2 Vilnius LT-02100 Reg. No. 305202934	KELPROJEKTAS

DATA / DATE: 2021-06
MASTELIS / SCALE: 1:500
LAPO DYDIS / PAPER SIZE: A1

BRĖŽINIO STATUSAS / DRAWING STATUS
PATEIKTA TVIRTINIMUI
ISSUED FOR APPROVAL

KVAL. PATV. DOK. NR. / QUALIF. DOC. NUM.		V. PAVARDĖ / NAME	PARAŠAS / SIGNATURE
39436	SPV / DM	J. BERNABEU	E-PARAŠAS / E-SIGNED
1GKV-942	SPDV / DL	V. SAKALAUSKAS	E-PARAŠAS / E-SIGNED

BRĖŽINIO PAVADINIMAS / DRAWING NAME

TOPOGRAFIJOS PLANAS
TOPOGRAPHICAL PLAN

LT / EN

PROJEKTO KODAS / PROJECT CODE			VIETA/ LOCATION	ŠĖTA-RAMYGALA		PROJEKTO DALIES KODAS / DISCIPLINE CODE		
PROJEKTO ID PROJECT ID	LINIJOS ID SECTION ID	RUOŽO ID SUB-SEC. ID	KONSTR. K. VOL. / SYST.	ZONA ZONE	VIETA LOCATION	RBR KODAS RBR CODE	PROJ. DAL. K. LOCAL CODE	PROJ. ETAPAS PROJ. STAGE
RBDTD-LT	DS1	DPS4	ZZZZ	ZZ	ZZZZ	SUR	BD	TP / MD

BRĖŽINIO ŽYMUO / DRAWING MARK:
RBDTDLTDS1DPS4-XX_B-01
RBDTD-LT-DS1-DPS4_IDO_ZZZZ-ZZ_ZZZZ_D2_SUR-BD_MD_00001

LAIDA REVISION: 001

LAPŲ NUMERACIJA / SHEET NUMBER: 43 of 133

A1 (594x841)

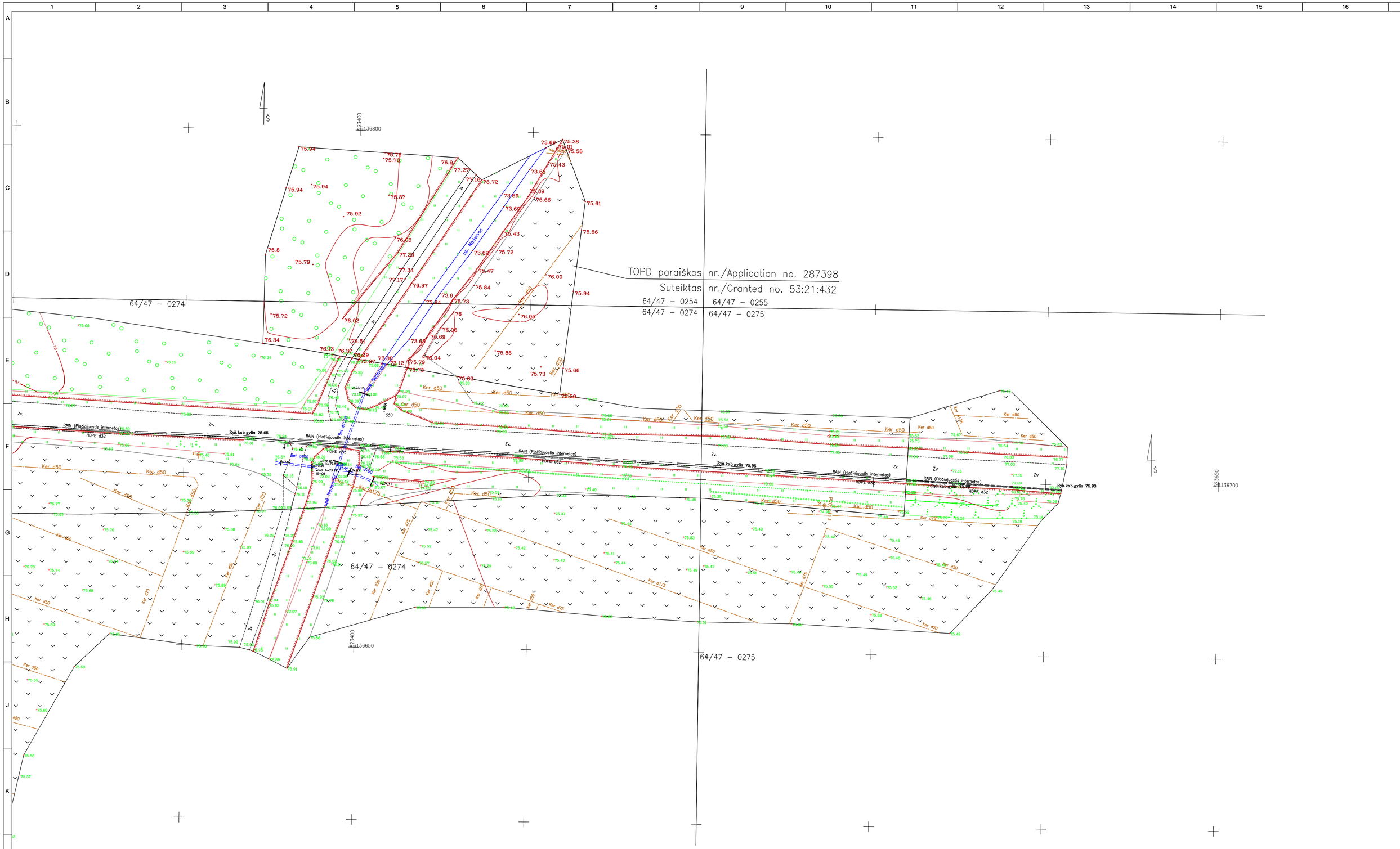

LAIDA / REVISIONS					
Nr/No	Data / Date	Aprašymas / Description	PIA / PM	SPV / DM	SPDV / DL
001	2021-06		ERI	JBL	VS

ŠIS DOKUMENTAS YRA PASIRAŠYTAS SAUGIU ELEKTRONINIU PARAŠU IR TURI LAIKO ŽYMĄ /
THIS DOCUMENT IS SIGNED ELECTRONICALLY WITH A SAFE ELECTRONIC SIGNATURE AND CONTAINS A TIME STAMP

Co-financed by the Connecting Europe Facility of the European Union

PROJEKTAS / PROJECT

SUTARTIES Nr. / CONTRACT NO. LT 2019.0403 No. 8.1/2019-03

PROJEKTO Nr. / PROJECT NO. RBDTDLTDS1DPS4-XX

Rail Baltica

"NAUJO RUOŽO IŠ KAUNO Į RAMYGALĄ STATYBOS PROJEKTAVIMO IR PROJEKTO VYKDYMO PRIEŽIŪROS PASLAUGOS" (2019-04-03 NR. 8.1/2019-03), RUOŽO ŠETA-RAMYGALA (DPS4), KĖDAINIŲ R. IR PANEVĖŽIO R. SAV., INŽINERINIAI TOPOGRAFINIAI (GEODEZINIAI) TYRINĖJIMAI

"DESIGN AND DESIGN SUPERVISION SERVICES FOR THE CONSTRUCTION OF THE NEW LINE FROM KAUNAS TO RAMYGALA" (8.1/2019-03), SECTION ŠETA-RAMYGALA (DPS4), KĖDAINIAI DIST. AND PANEVĖŽYS DIST. MUN., GEODETIC AND TOPOGRAPHICAL SURVEY

ARCHYVO Nr. / ARCHIVE NO. 19GEL0049

UŽSAKOVAS / CLIENT	PROJEKTUOTOJAS / CONSULTANT
RB Rail AS Lietuvos filialas J. Basanavičiaus g. 24 Vilnius LT-03224 Reg. No. 304430116	ĮMONĖ, KVALIF. DOK. Nr / COMPANY, QUALIF. DOC. No. IDOM 9102
STATYTOJAS / BUILDER	SUBRANGOVAS / SUB-CONTR.
AB „LTG Infra" Geležinkelio g. 2 Vilnius LT-02100 Reg. No. 305202934	KELPROJEKTAS

DATA / DATE: 2021-06 | MASTELIS / SCALE: 1:500 | LAPO DYDIS / PAPER SIZE: A1

BRĖŽINIO STATUSAS / DRAWING STATUS: PATEIKTA TVIRTINIMUI / ISSUED FOR APPROVAL

KVAL. PATV. DOK. NR. / QUALIF. DOC. NUM.		V. PAVARDĖ / NAME	PARAŠAS / SIGNATURE
39436	SPV / DM	J. BERNABEU	E-PARAŠAS / E-SIGNED
1GKV-942	SPDV / DL	V. SAKALAUSKAS	E-PARAŠAS / E-SIGNED

BRĖŽINIO PAVADINIMAS / DRAWING NAME

TOPOGRAFIJOS PLANAS
TOPOGRAPHICAL PLAN

LT / EN

PROJEKTO KODAS / PROJECT CODE			VIETA/ LOCATION ŠETA-RAMYGALA			PROJEKTO DALIES KODAS / DISCIPLINE CODE		
PROJEKTO ID PROJECT ID	LINIJOS ID SECTION ID	RUOŽO ID SUB-SEC. ID	KONSTR. K. VOL. / SYST.	ZONA ZONE	VIETA LOCATION	RBR KODAS RBR CODE	PROJ. DAL. K. LOCAL CODE	PROJ. ETAPAS PROJ. STAGE
RBDTD-LT	DS1	DPS4	ZZZZ	ZZ	ZZZZ	SUR	BD	TP / MD

BRĖŽINIO ŽYMUO / DRAWING MARK: RBDTDLTDS1DPS4-XX_B-01
RBDTD-LT-DS1-DPS4_IDO_ZZZZ-ZZ_ZZZZ_D2_SUR-BD_MD_00001

LAIDA REVISION: 001

LAPŲ NUMERACIJA / SHEET NUMBER: 44 of 133

A1 (594x841)


64/47 – 0273
64/47 – 0293
64/47 – 0253
64/47 – 0254
64/47 – 0284
64/47 – 0294
TOPO_parišk
Suteiktas nr./Gr
Ker d50
Ker d75
Ker d100
Kan d50
Kan d75
Kan d100
Kan d150
Kan d200
Kan d250
Kan d300
Kan d400
Kan d500
Kan d600
Kan d700
Kan d800
Kan d900
Kan d1000
Kan d1100
Kan d1200
Kan d1400
Kan d1600
Kan d1800
Kan d2000
Kan d2200
Kan d2400
Kan d2600
Kan d2800
Kan d3000
Kan d3200
Kan d3400
Kan d3600
Kan d3800
Kan d4000
Kan d4200
Kan d4400
Kan d4600
Kan d4800
Kan d5000
Kan

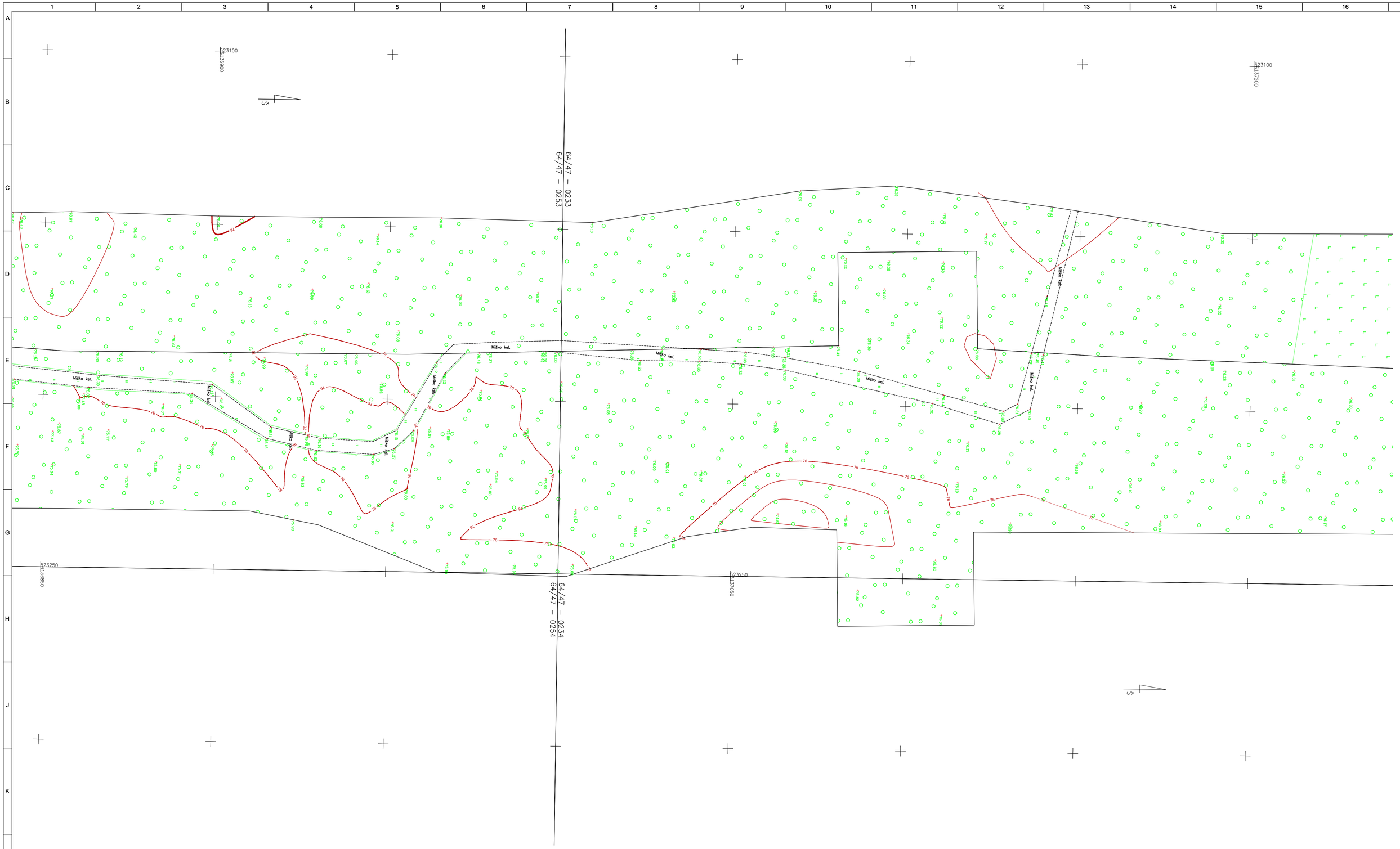

LAIDA / REVISIONS					
Nr/No	Data / Date	Aprašymas / Description	PIA / PM	SPV / DM	SPDV / DL
001	2021-06		ERI	JBL	VS

ŠIS DOKUMENTAS YRA PASIRAŠYTAS SAUGIU ELEKTRONINIU PARAŠU IR TURI LAIKO ŽYMĄ /
THIS DOCUMENT IS SIGNED ELECTRONICALLY WITH A SAFE ELECTRONIC SIGNATURE AND CONTAINS A TIME STAMP

Co-financed by the Connecting Europe Facility of the European Union

PROJEKTAS / PROJECT

SUTARTIES Nr. / CONTRACT NO. LT 2019.0403 No. 8.1/2019-03
PROJEKTO Nr. / PROJECT NO. RBDTDLTDS1DPS4-XX

Rail Baltica

"NAUJO RUOŽO IŠ KAUNO Į RAMYGALĄ STATYBOS PROJEKTAVIMO IR PROJEKTO VYKDYMO PRIEŽIŪROS PASLAUGOS" (2019-04-03 NR. 8.1/2019-03), RUOŽO ŠETA-RAMYGALA (DPS4), KĖDAINIŲ R. IR PANEVĖŽIO R. SAV., INŽINERINIAI TOPOGRAFINIAI (GEODEZINIAI) TYRINĖJIMAI

"DESIGN AND DESIGN SUPERVISION SERVICES FOR THE CONSTRUCTION OF THE NEW LINE FROM KAUNAS TO RAMYGALA" (8.1/2019-03), SECTION ŠETA-RAMYGALA (DPS4), KĖDAINIAI DIST. AND PANEVĖŽYS DIST. MUN., GEODETIC AND TOPOGRAPHICAL SURVEY

ARCHYVO Nr. / ARCHIVE NO. 19GEL0049

UŽSAKOVAS / CLIENT	PROJEKTUOTOJAS / CONSULTANT
RB Rail AS Lietuvos filialas J. Basanavičiaus g. 24 Vilnius LT-03224 Reg. No. 304430116	ĮMONĖ, KVALIF. DOK. Nr / COMPANY, QUALIF. DOC. No. IDOM 9102
STATYTOJAS / BUILDER	SUBRANGOVAS / SUB-CONTR.
AB „LTG Infra" Geležinkelio g. 2 Vilnius LT-02100 Reg. No. 305202934	KELPROJEKTAS

DATA / DATE: 2021-06

MASTELIS / SCALE: 1:500

LAPO DYDIS / PAPER SIZE: A1

BRĖŽINIO STATUSAS / DRAWING STATUS
PATEIKTA TVIRTINIMUI
ISSUED FOR APPROVAL

KVAL. PATV. DOK. NR. / QUALIF. DOC. NUM.		V. PAVARDĖ / NAME	PARAŠAS / SIGNATURE
39436	SPV / DM	J. BERNABEU	E-PARAŠAS / E-SIGNED
1GKV-942	SPDV / DL	V. SAKALAUSKAS	E-PARAŠAS / E-SIGNED

BRĖŽINIO PAVADINIMAS / DRAWING NAME

TOPOGRAFIJOS PLANAS
TOPOGRAPHICAL PLAN

LT / EN

PROJEKTO KODAS / PROJECT CODE			VIETA/ LOCATION ŠETA-RAMYGALA			PROJEKTO DALIES KODAS / DISCIPLINE CODE		
PROJEKTO ID PROJECT ID	LINIJOS ID SECTION ID	RUOŽO ID SUB-SEC. ID	KONSTR. K. VOL. / SYST.	ZONA ZONE	VIETA LOCATION	RBR KODAS RBR CODE	PROJ. DAL. K. LOCAL CODE	PROJ. ETAPAS PROJ. STAGE
RBDTD-LT	DS1	DPS4	ZZZZ	ZZ	ZZZZ	SUR	BD	TP / MD

BRĖŽINIO ŽYMUO / DRAWING MARK:
RBDTDLTDS1DPS4-XX_B-01
RBDTD-LT-DS1-DPS4_IDO_ZZZZ-ZZ_ZZZZ_D2_SUR-BD_MD_00001

LAIDA REVISION: 001

LAPŲ NUMERACIJA / SHEET NUMBER: 46 of 133

A1 (594x841)

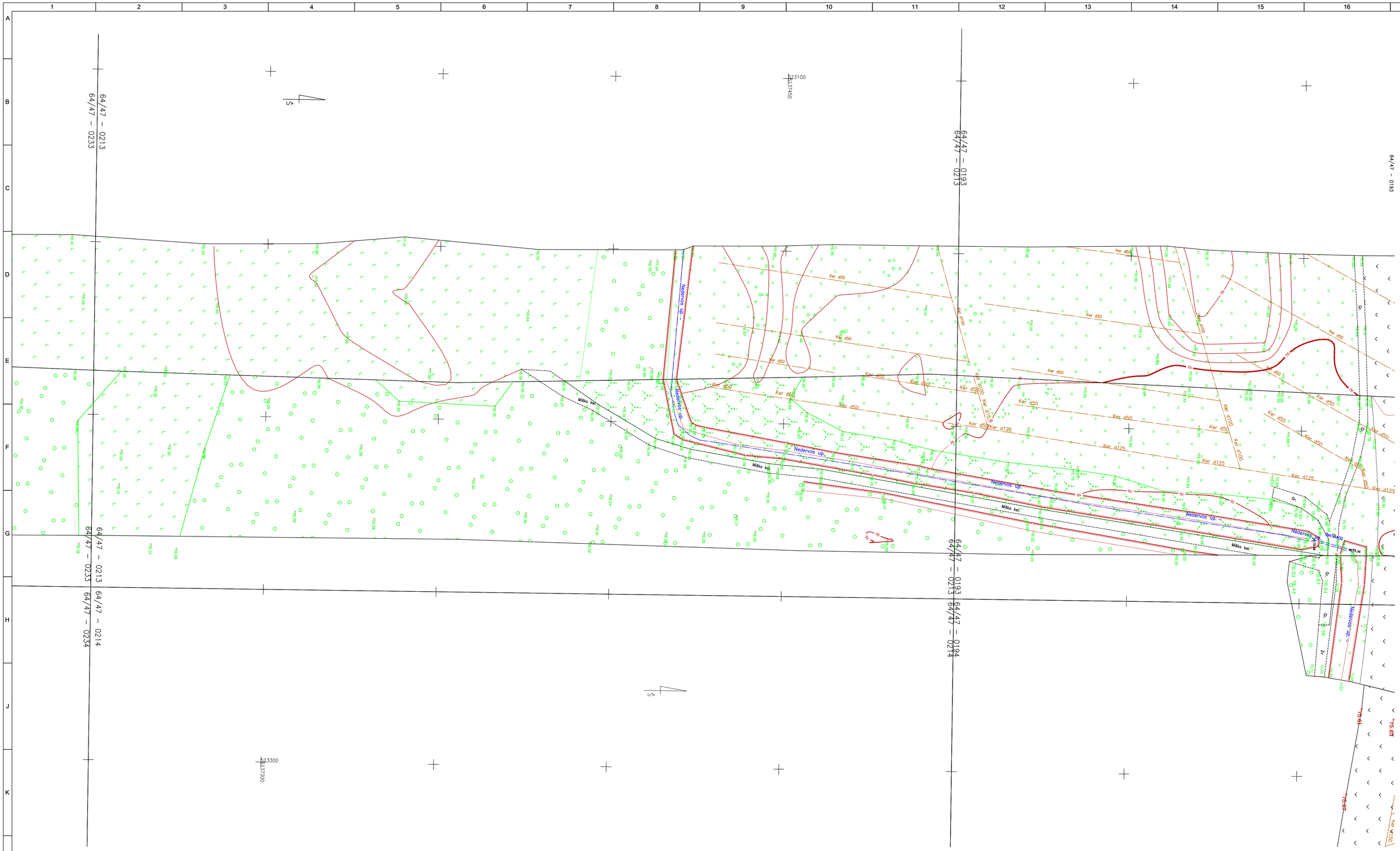

LAIDA / REVISIONS					
Nr/No	Data / Date	Aprašymas / Description	PIA / PM	SPV / DM	SPDV / DL
001	2021-06		ERI	JBL	VS

ŠIS DOKUMENTAS YRA PASIRAŠYTAS SAUGIU ELEKTRONINIU PARAŠU IR TURI LAIKO ŽYMĄ /
THIS DOCUMENT IS SIGNED ELECTRONICALLY WITH A SAFE ELECTRONIC SIGNATURE AND CONTAINS A TIME STAMP

Co-financed by the Connecting Europe Facility of the European Union

PROJEKTAS / PROJECT

SUTARTIES Nr. / CONTRACT NO. LT 2019.0403 No. 8.1/2019-03

PROJEKTO Nr. / PROJECT NO. RBDTDLTDS1DPS4-XX

Rail Baltica

"NAUJO RUOŽO IŠ KAUNO Į RAMYGALĄ STATYBOS PROJEKTAVIMO IR PROJEKTO VYKDYMO PRIEŽIŪROS PASLAUGOS" (2019-04-03 NR. 8.1/2019-03), RUOŽO ŠETA-RAMYGALA (DPS4), KĖDAINIŲ R. IR PANEVĖŽIO R. SAV., INŽINERINIAI TOPOGRAFINIAI (GEODEZINIAI) TYRINĖJIMAI

"DESIGN AND DESIGN SUPERVISION SERVICES FOR THE CONSTRUCTION OF THE NEW LINE FROM KAUNAS TO RAMYGALA" (8.1/2019-03), SECTION ŠETA-RAMYGALA (DPS4), KĖDAINIAI DIST. AND PANEVĖŽYS DIST. MUN., GEODETIC AND TOPOGRAPHICAL SURVEY

ARCHYVO Nr. / ARCHIVE NO. 19GEL0049

UŽSAKOVAS / CLIENT	PROJEKTUOTOJAS / CONSULTANT
RB Rail AS Lietuvos filialas J. Basanavičiaus g. 24 Vilnius LT-03224 Reg. No. 304430116	ĮMONĖ, KVALIF. DOK. Nr / COMPANY, QUALIF. DOC. No. IDOM 9102
STATYTOJAS / BUILDER	SUBRANGOVAS / SUB-CONTR.
AB „LTG Infra" Geležinkelio g. 2 Vilnius LT-02100 Reg. No. 305202934	KELPROJEKTAS

DATA / DATE	MASTELIS / SCALE	LAPO DYDIS / PAPER SIZE
2021-06	1:500	A1

BRĖŽINIO STATUSAS / DRAWING STATUS
PATEIKTA TVIRTINIMUI
ISSUED FOR APPROVAL

KVAL. PATV. DOK. NR. / QUALIF. DOC. NUM.		V. PAVARDĖ / NAME	PARAŠAS / SIGNATURE
39436	SPV / DM	J. BERNABEU	E-PARAŠAS / E-SIGNED
1GKV-942	SPDV / DL	V. SAKALAUSKAS	E-PARAŠAS / E-SIGNED

BRĖŽINIO PAVADINIMAS / DRAWING NAME

TOPOGRAFIJOS PLANAS
TOPOGRAPHICAL PLAN

LT / EN

PROJEKTO KODAS / PROJECT CODE			VIETA/ LOCATION ŠETA-RAMYGALA			PROJEKTO DALIES KODAS / DISCIPLINE CODE		
PROJEKTO ID PROJECT ID	LINIJOS ID SECTION ID	RUOŽO ID SUB-SEC. ID	KONSTR. K. VOL. / SYST.	ZONA ZONE	VIETA LOCATION	RBR KODAS RBR CODE	PROJ. DAL. K. LOCAL CODE	PROJ. ETAPAS PROJ. STAGE
RBDTD-LT	DS1	DPS4	ZZZZ	ZZ	ZZZZ	SUR	BD	TP / MD

BRĖŽINIO ŽYMUO / DRAWING MARK:
RBDTDLTDS1DPS4-XX_B-01
RBDTD-LT-DS1-DPS4_IDO_ZZZZ-ZZ_ZZZZ_D2_SUR-BD_MD_00001

LAPŲ NUMERACIJA / SHEET NUMBER: 47 of 133

LAIDA REVISION: 001

A1 (594x841)


64/47 – 0193
64/47 – 0173
64/47 – 0194
64/47 – 0174
64/47 – 0153
64/47 – 0154
pplication no. 291485
ranted no. 53:21:396
licatio n no. 291472
nted no. 53:21:395
Ker d50
Ker d125
Ker d150
Ker d100
Ker d75
Ker d200
Ker d250
Ker d175
Ker d225
Ker d300
Ker d350
Ker d400
Ker d450
Ker d500
Ker d600
Ker d700
Ker d800
Ker d900
Ker d1000
Ker d1200
Ker d1400
Ker d1600
Ker d1800
Ker d2000
Ker d2200
Ker d2400
Ker d2600
Ker d2800
Ker d3000
Ker d3200
Ker d3400
Ker d3600
Ker d3800
Ker d4000
Ker d4200
Ker d4400
Ker d4600
Ker d4800
Ker



LAIDA / REVISIONS					
Nr/No	Data / Date	Aprašymas / Description	PIA / PM	SPV / DM	SPDV / DL
001	2021-06		ERI	JBL	VS

ŠIS DOKUMENTAS YRA PASIRAŠYTAS SAUGIU ELEKTRONINIU PARAŠU IR TURI LAIKO ŽYMĄ / THIS DOCUMENT IS SIGNED ELECTRONICALLY WITH A SAFE ELECTRONIC SIGNATURE AND CONTAINS A TIME STAMP

Co-financed by the Connecting Europe Facility of the European Union

PROJEKTAS / PROJECT

SUTARTIES Nr. / CONTRACT NO. LT 2019.0403 No. 8.1/2019-03

PROJEKTO Nr. / PROJECT NO. RBDTDLTDS1DPS4-XX

Rail Baltica

"NAUJO RUOŽO IŠ KAUNO Į RAMYGALĄ STATYBOS PROJEKTAVIMO IR PROJEKTO VYKDYMO PRIEŽIŪROS PASLAUGOS" (2019-04-03 NR. 8.1/2019-03), RUOŽO ŠETA-RAMYGALA (DPS4), KĖDAINIŲ R. IR PANEVĖŽIO R. SAV., INŽINERINIAI TOPOGRAFINIAI (GEODEZINIAI) TYRINĖJIMAI

"DESIGN AND DESIGN SUPERVISION SERVICES FOR THE CONSTRUCTION OF THE NEW LINE FROM KAUNAS TO RAMYGALA" (8.1/2019-03), SECTION ŠETA-RAMYGALA (DPS4), KĖDAINIAI DIST. AND PANEVĖŽYS DIST. MUN., GEODETIC AND TOPOGRAPHICAL SURVEY

ARCHYVO Nr. / ARCHIVE NO. 19GEL0049

UŽSAKOVAS / CLIENT

RB Rail AS Lietuvos filialas
J. Basanavičiaus g. 24
Vilnius
LT-03224
Reg. No. 304430116

STATYTOJAS / BUILDER

AB „LTG Infra"
Geležinkelio g. 2
Vilnius
LT-02100
Reg. No. 305202934

PROJEKTUOTOJAS / CONSULTANT

ĮMONĖ, KVALIF. DOK. Nr / COMPANY, QUALIF. DOC. No.

IDOM
9102

SUBRANGOVAS / SUB-CONTR.

KELPROJEKTAS

DATA / DATE: 2021-06

MASTELIS / SCALE: 1:500

LAPO DYDIS / PAPER SIZE: A1

BRĖŽINIO STATUSAS / DRAWING STATUS
PATEIKTA TVIRTINIMUI
ISSUED FOR APPROVAL

KVAL. PATV. DOK. NR. / QUALIF. DOC. NUM.		V. PAVARDĖ / NAME	PARAŠAS / SIGNATURE
39436	SPV / DM	J. BERNABEU	E-PARAŠAS / E-SIGNED
1GKV-942	SPDV / DL	V. SAKALAUSKAS	E-PARAŠAS / E-SIGNED

BRĖŽINIO PAVADINIMAS / DRAWING NAME

TOPOGRAFIJOS PLANAS
TOPOGRAPHICAL PLAN

LT / EN

PROJEKTO KODAS / PROJECT CODE			VIETA/ LOCATION ŠETA-RAMYGALA			PROJEKTO DALIES KODAS / DISCIPLINE CODE		
PROJEKTO ID PROJECT ID	LINIJOS ID SECTION ID	RUOŽO ID SUB-SEC. ID	KONSTR. K. VOL. / SYST.	ZONA ZONE	VIETA LOCATION	RBR KODAS RBR CODE	PROJ. DAL. K. LOCAL CODE	PROJ. ETAPAS PROJ. STAGE
RBDTD-LT	DS1	DPS4	ZZZZ	ZZ	ZZZZ	SUR	BD	TP / MD

BRĖŽINIO ŽYMUO / DRAWING MARK:
RBDTDLTDS1DPS4-XX_B-01
RBDTD-LT-DS1-DPS4_IDO_ZZZZ-ZZ_ZZZZ_D2_SUR-BD_MD_00001

LAIDA REVISION: 001

LAPŲ NUMERACIJA / SHEET NUMBER: 49 of 133

A1 (594x841)

1/47 – 0172

4,7 – 0152

TOPD paraiškos nr./Application no. 291
Suteiktas nr./Granted no. 53:21:

TOPD paraiškos nr./Application no. 29147
Suteiktas nr./Granted no. 53:21:39

TOPD paraiškos nr./Application no. 291
Suteiktas nr./Granted no. 53:21:3

523100
6137950

LAIDA / REVISIONS					
Nr/No	Data / Date	Aprašymas / Description	PIA / PM	SPV / DM	SPDV / DL
001	2021-06		ERI	JBL	VS

ŠIS DOKUMENTAS YRA PASIRAŠYTAS SAUGIU ELEKTRONINIU PARAŠU IR TURI LAIKO ŽYMĄ /
THIS DOCUMENT IS SIGNED ELECTRONICALLY WITH A SAFE ELECTRONIC SIGNATURE AND CONTAINS A TIME STAMP

Co-financed by the Connecting Europe Facility of the European Union

PROJEKTAS / PROJECT

SUTARTIES Nr. / CONTRACT NO. LT 2019.0403 No. 8.1/2019-03
PROJEKTO Nr. / PROJECT NO. RBDTDLTDS1DPS4-XX

Rail Baltica

"NAUJO RUOŽO IŠ KAUNO Į RAMYGALĄ STATYBOS PROJEKTAVIMO IR PROJEKTO VYKDYMO PRIEŽIŪROS PASLAUGOS" (2019-04-03 NR. 8.1/2019-03), RUOŽO ŠĖTA-RAMYGALA (DPS4), KĖDAINIŲ R. IR PANEVĖŽIO R. SAV., INŽINERINIAI TOPOGRAFINIAI (GEODEZINIAI) TYRINĖJIMAI

"DESIGN AND DESIGN SUPERVISION SERVICES FOR THE CONSTRUCTION OF THE NEW LINE FROM KAUNAS TO RAMYGALA" (8.1/2019-03), SECTION ŠĖTA-RAMYGALA (DPS4), KĖDAINIAI DIST. AND PANEVĖŽYS DIST. MUN., GEODETIC AND TOPOGRAPHICAL SURVEY

ARCHYVO Nr. / ARCHIVE NO. 19GEL0049

UŽSAKOVAS / CLIENT	PROJEKTUOTOJAS / CONSULTANT
RB Rail AS Lietuvos filialas J. Basanavičiaus g. 24 Vilnius LT-03224 Reg. No. 304430116	ĮMONĖ, KVALIF. DOK. Nr / COMPANY, QUALIF. DOC. No. IDOM 9102
STATYTOJAS / BUILDER	SUBRANGOVAS / SUB-CONTR.
AB „LTG Infra" Geležinkelio g. 2 Vilnius LT-02100 Reg. No. 305202934	KELPROJEKTAS

DATA / DATE	MASTELIS / SCALE	LAPO DYDIS / PAPER SIZE
2021-06	1:500	A1

BRĖŽINIO STATUSAS / DRAWING STATUS
PATEIKTA TVIRTINIMUI
ISSUED FOR APPROVAL

KVAL. PATV. DOK. NR. / QUALIF. DOC. NUM.		V. PAVARDĖ / NAME	PARAŠAS / SIGNATURE
39436	SPV / DM	J. BERNABEU	E-PARAŠAS / E-SIGNED
1GKV-942	SPDV / DL	V. SAKALAUSKAS	E-PARAŠAS / E-SIGNED

BRĖŽINIO PAVADINIMAS / DRAWING NAME

TOPOGRAFIJOS PLANAS
TOPOGRAPHICAL PLAN

LT / EN

PROJEKTO KODAS / PROJECT CODE			VIETA/ LOCATION ŠĖTA-RAMYGALA			PROJEKTO DALIES KODAS / DISCIPLINE CODE		
PROJEKTO ID PROJECT ID	LINIJOS ID SECTION ID	RUOŽO ID SUB-SEC. ID	KONSTR. K. VOL. / SYST.	ZONA ZONE	VIETA LOCATION	RBR KODAS RBR CODE	PROJ. DAL. K. LOCAL CODE	PROJ. ETAPAS PROJ. STAGE
RBDTD-LT	DS1	DPS4	ZZZZ	ZZ	ZZZZ	SUR	BD	TP / MD

BRĖŽINIO ŽYMUO / DRAWING MARK:
RBDTDLTDS1DPS4-XX_B-01
RBDTD-LT-DS1-DPS4_IDO_ZZZZ-ZZ_ZZZZ_D2_SUR-BD_MD_00001

LAIDA REVISION: 001

LAPŲ NUMERACIJA / SHEET NUMBER: 50 of 133

A1 (594x841)

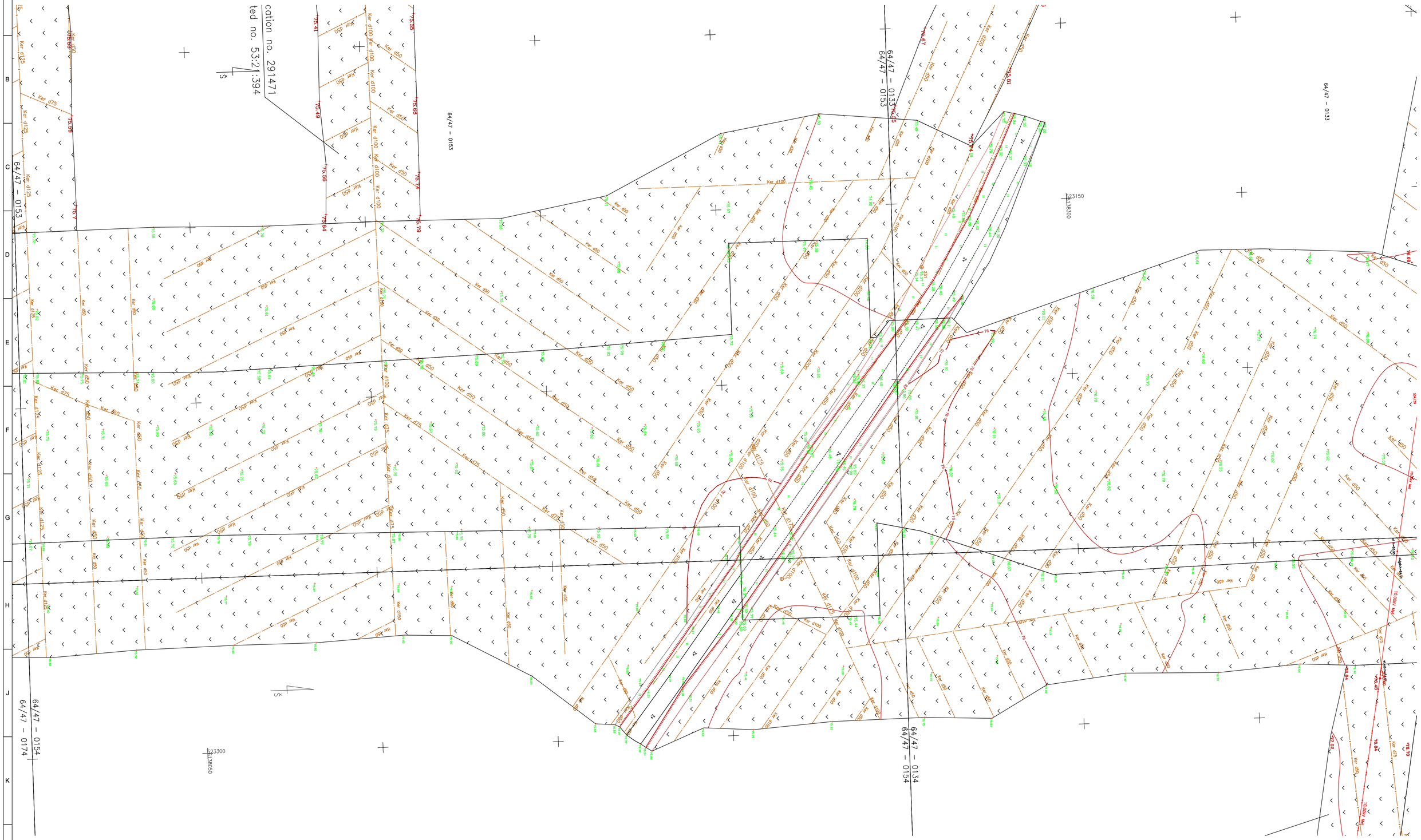

LAIDA / REVISIONS					
Nr/No	Data / Date	Aprašymas / Description	PIA / PM	SPV / DM	SPDV / DL
001	2021-06		ERI	JBL	VS

ŠIS DOKUMENTAS YRA PASIRAŠYTAS SAUGIU ELEKTRONINIU PARAŠU IR TURI LAIKO ŽYMĄ /
THIS DOCUMENT IS SIGNED ELECTRONICALLY WITH A SAFE ELECTRONIC SIGNATURE AND CONTAINS A TIME STAMP

Co-financed by the Connecting Europe Facility of the European Union

PROJEKTAS / PROJECT

SUTARTIES Nr. / CONTRACT NO. LT 2019.0403 No. 8.1/2019-03
PROJEKTO Nr. / PROJECT NO. RBDTDLTDS1DPS4-XX

Rail Baltica

"NAUJO RUOŽO IŠ KAUNO Į RAMYGALĄ STATYBOS PROJEKTAVIMO IR PROJEKTO VYKDYMO PRIEŽIŪROS PASLAUGOS" (2019-04-03 NR. 8.1/2019-03), RUOŽO ŠETA-RAMYGALA (DPS4), KĖDAINIŲ R. IR PANEVĖŽIO R. SAV., INŽINERINIAI TOPOGRAFINIAI (GEODEZINIAI) TYRINĖJIMAI

"DESIGN AND DESIGN SUPERVISION SERVICES FOR THE CONSTRUCTION OF THE NEW LINE FROM KAUNAS TO RAMYGALA" (8.1/2019-03), SECTION ŠETA-RAMYGALA (DPS4), KĖDAINIAI DIST. AND PANEVĖŽYS DIST. MUN., GEODETIC AND TOPOGRAPHICAL SURVEY

ARCHYVO Nr. / ARCHIVE NO. 19GEL0049

UŽSAKOVAS / CLIENT	PROJEKTUOTOJAS / CONSULTANT
RB Rail AS Lietuvos filialas J. Basanavičiaus g. 24 Vilnius LT-03224 Reg. No. 304430116	ĮMONĖ, KVALIF. DOK. Nr / COMPANY, QUALIF. DOC. No. IDOM 9102
STATYTOJAS / BUILDER	SUBRANGOVAS / SUB-CONTR.
AB „LTG Infra" Geležinkelio g. 2 Vilnius LT-02100 Reg. No. 305202934	KELPROJEKTAS

DATA / DATE: 2021-06
MASTELIS / SCALE: 1:500
LAPO DYDIS / PAPER SIZE: A1

BRĖŽINIO STATUSAS / DRAWING STATUS
PATEIKTA TVIRTINIMUI
ISSUED FOR APPROVAL

KVAL. PATV. DOK. NR. / QUALIF. DOC. NUM.		V. PAVARDĖ / NAME	PARAŠAS / SIGNATURE
39436	SPV / DM	J. BERNABEU	E-PARAŠAS / E-SIGNED
1GKV-942	SPDV / DL	V. SAKALAUSKAS	E-PARAŠAS / E-SIGNED

BRĖŽINIO PAVADINIMAS / DRAWING NAME

TOPOGRAFIJOS PLANAS
TOPOGRAPHICAL PLAN

LT / EN

PROJEKTO KODAS / PROJECT CODE		VIETA/ LOCATION ŠETA-RAMYGALA			PROJEKTO DALIES KODAS / DISCIPLINE CODE		
PROJEKTO ID PROJECT ID	LINIJOS ID SECTION ID	RUOŽO ID SUB-SEC. ID	KONSTR. K. VOL. / SYST.	ZONA ZONE	VIETA LOCATION	RBR KODAS RBR CODE	PROJ. DAL. K. LOCAL CODE	PROJ. ETAPAS PROJ. STAGE
RBDTD-LT	DS1	DPS4	ZZZZ	ZZ	ZZZZ	SUR	BD	TP / MD

BRĖŽINIO ŽYMUO / DRAWING MARK:
RBDTDLTDS1DPS4-XX_B-01
RBDTD-LT-DS1-DPS4_IDO_ZZZZ-ZZ_ZZZZ_D2_SUR-BD_MD_00001

LAIDA REVISION: 001

LAPŲ NUMERACIJA / SHEET NUMBER: 51 of 133

A1 (594x841)

TOPD paraiškos nr./Application no. 291456
Suteiktas nr./Granted no. 53:21:377

TOPD paraiškos nr./Application no. 291470
Suteiktos nr./Granted no. 53:21:393

TOPD paraiškos nr./Application no. 291459
Suteiktos nr./Granted no. 53:21:392

TOPD paraiškos nr./Application no. 173444
Suteiktas nr./Granted no. 53:20:302

64/47

LAIDA / REVISIONS					
Nr/No	Data / Date	Aprašymas / Description	PIA / PM	SPV / DM	SPDV / DL
001	2021-06		ERI	JBL	VS

ŠIS DOKUMENTAS YRA PASIRAŠYTAS SAUGIU ELEKTRONINIU PARAŠU IR TURI LAIKO ŽYMĄ /
THIS DOCUMENT IS SIGNED ELECTRONICALLY WITH A SAFE ELECTRONIC SIGNATURE AND CONTAINS A TIME STAMP

Co-financed by the Connecting Europe Facility of the European Union

PROJEKTAS / PROJECT
SUTARTIES Nr. / CONTRACT NO. LT 2019.0403 No. 8.1/2019-03
PROJEKTO Nr. / PROJECT NO. RBDTDLTDS1DPS4-XX

Rail Baltica

"NAUJO RUOŽO IŠ KAUNO Į RAMYGALĄ STATYBOS PROJEKTAVIMO IR PROJEKTO VYKDYMO PRIEŽIŪROS PASLAUGOS" (2019-04-03 NR. 8.1/2019-03), RUOŽO ŠETA-RAMYGALA (DPS4), KĖDAINIŲ R. IR PANEVĖŽIO R. SAV., INŽINERINIAI TOPOGRAFINIAI (GEODEZINIAI) TYRINĖJIMAI

"DESIGN AND DESIGN SUPERVISION SERVICES FOR THE CONSTRUCTION OF THE NEW LINE FROM KAUNAS TO RAMYGALA" (8.1/2019-03), SECTION ŠETA-RAMYGALA (DPS4), KĖDAINIAI DIST. AND PANEVĖŽYS DIST. MUN., GEODETIC AND TOPOGRAPHICAL SURVEY

ARCHYVO Nr. / ARCHIVE NO. 19GEL0049

UŽSAKOVAS / CLIENT
RB Rail AS Lietuvos filialas
J. Basanavičiaus g. 24
Vilnius
LT-03224
Reg. No. 304430116

PROJEKTUOTOJAS / CONSULTANT
ĮMONĖ, KVALIF. DOK. Nr / COMPANY, QUALIF. DOC. No.
IDOM
9102

STATYTOJAS / BUILDER
AB „LTG Infra"
Geležinkelio g. 2
Vilnius
LT-02100
Reg. No. 305202934

SUBRANGOVAS / SUB-CONTR.
KELPROJEKTAS

DATA / DATE: 2021-06
MASTELIS / SCALE: 1:500
LAPO DYDIS / PAPER SIZE: A1

BRĖŽINIO STATUSAS / DRAWING STATUS
PATEIKTA TVIRTINIMUI
ISSUED FOR APPROVAL

KVAL. PATV. DOK. NR. / QUALIF. DOC. NUM.		V. PAVARDĖ / NAME	PARAŠAS / SIGNATURE
39436	SPV / DM	J. BERNABEU	E-PARAŠAS / E-SIGNED
1GKV-942	SPDV / DL	V. SAKALAUSKAS	E-PARAŠAS / E-SIGNED

BRĖŽINIO PAVADINIMAS / DRAWING NAME
TOPOGRAFIJOS PLANAS
TOPOGRAPHICAL PLAN

LT / EN

PROJEKTO KODAS / PROJECT CODE			VIETA/ LOCATION ŠETA-RAMYGALA			PROJEKTO DALIES KODAS / DISCIPLINE CODE		
PROJEKTO ID PROJECT ID	LINIJOS ID SECTION ID	RUOŽO ID SUB-SEC. ID	KONSTR. K. VOL. / SYST.	ZONA ZONE	VIETA LOCATION	RBR KODAS RBR CODE	PROJ. DAL. K. LOCAL CODE	PROJ. ETAPAS PROJ. STAGE
RBDTD-LT	DS1	DPS4	ZZZZ	ZZ	ZZZZ	SUR	BD	TP / MD

BRĖŽINIO ŽYMUO / DRAWING MARK:
RBDTDLTDS1DPS4-XX_B-01
RBDTD-LT-DS1-DPS4_IDO_ZZZZ-ZZ_ZZZZ_D2_SUR-BD_MD_00001

LAIDA REVISION: 001

LAPŲ NUMERACIJA / SHEET NUMBER: 52 of 133

A1 (594x841)


TOPD paraiškos nr./Application no. 173445
Suteiktas nr./Granted no. 53:20:248
TOPD paraiškos nr./Application no. 291462
Suteiktas nr./Granted no. 53:21:465
34
54
77.11
76.79
76.98
77.06
77.02
77.08
77.01
76.91
76.98
76.92
77.00
77.08
77.1
10.0kV
Ker dT5
Ker dS0
Ker dS1
Ker dS2
Ker dS3
Ker dS4
Ker dS5
Ker dS6
Ker dS7
Ker dS8
Ker dS9
Ker dS10
Ker dS11
Ker dS12
Ker dS13
Ker dS14
Ker dS15
Ker dS16
Ker dS17
Ker dS18
Ker dS19
Ker



LAIDA / REVISIONS					
Nr/No	Data / Date	Aprašymas / Description	PIA / PM	SPV / DM	SPDV / DL
001	2021-06		ERI	JBL	VS

ŠIS DOKUMENTAS YRA PASIRAŠYTAS SAUGIU ELEKTRONINIU PARAŠU IR TURI LAIKO ŽYMĄ /
THIS DOCUMENT IS SIGNED ELECTRONICALLY WITH A SAFE ELECTRONIC SIGNATURE AND CONTAINS A TIME STAMP

Co-financed by the Connecting Europe Facility of the European Union

PROJEKTAS / PROJECT

SUTARTIES Nr. / CONTRACT NO. LT 2019.0403 No. 8.1/2019-03

PROJEKTO Nr. / PROJECT NO. RBDTDLTDS1DPS4-XX

Rail Baltica

"NAUJO RUOŽO IŠ KAUNO Į RAMYGALĄ STATYBOS PROJEKTAVIMO IR PROJEKTO VYKDYMO PRIEŽIŪROS PASLAUGOS" (2019-04-03 NR. 8.1/2019-03), RUOŽO ŠETA-RAMYGALA (DPS4), KEDAINIŲ R. IR PANEVĖŽIO R. SAV., INŽINERINIAI TOPOGRAFINIAI (GEODEZINIAI) TYRINĖJIMAI

"DESIGN AND DESIGN SUPERVISION SERVICES FOR THE CONSTRUCTION OF THE NEW LINE FROM KAUNAS TO RAMYGALA" (8.1/2019-03), SECTION ŠETA-RAMYGALA (DPS4), KĖDAINIAI DIST. AND PANEVĖŽYS DIST. MUN., GEODETIC AND TOPOGRAPHICAL SURVEY

ARCHYVO Nr. / ARCHIVE NO. 19GEL0049

UŽSAKOVAS / CLIENT	PROJEKTUOTOJAS / CONSULTANT
RB Rail AS Lietuvos filialas J. Basanavičiaus g. 24 Vilnius LT-03224 Reg. No. 304430116	ĮMONĖ, KVALIF. DOK. Nr / COMPANY, QUALIF. DOC. No. IDOM 9102
STATYTOJAS / BUILDER	SUBRANGOVAS / SUB-CONTR.
AB „LTG Infra" Geležinkelio g. 2 Vilnius LT-02100 Reg. No. 305202934	KELPROJEKTAS

DATA / DATE: 2021-06

MASTELIS / SCALE: 1:500

LAPO DYDIS / PAPER SIZE: A1

BRĖŽINIO STATUSAS / DRAWING STATUS
PATEIKTA TVIRTINIMUI
ISSUED FOR APPROVAL

KVAL. PATV. DOK. NR. / QUALIF. DOC. NUM.		V. PAVARDĖ / NAME	PARAŠAS / SIGNATURE
39436	SPV / DM	J. BERNABEU	E-PARAŠAS / E-SIGNED
1GKV-942	SPDV / DL	V. SAKALAUSKAS	E-PARAŠAS / E-SIGNED

BRĖŽINIO PAVADINIMAS / DRAWING NAME

TOPOGRAFIJOS PLANAS
TOPOGRAPHICAL PLAN

LT / EN

PROJEKTO KODAS / PROJECT CODE			VIETA/ LOCATION ŠETA-RAMYGALA			PROJEKTO DALIES KODAS / DISCIPLINE CODE	
PROJEKTO ID PROJECT ID	LINIJOS ID SECTION ID	RUOŽO ID SUB-SEC. ID	KONSTR. K. VOL. / SYST.	ZONA ZONE	VIETA LOCATION	RBR KODAS RBR CODE	PROJ. DAL. K. LOCAL CODE	PROJ. ETAPAS PROJ. STAGE
RBDTD-LT	DS1	DPS4	ZZZZ	ZZ	ZZZZ	SUR	BD	TP / MD

BRĖŽINIO ŽYMUO / DRAWING MARK:
RBDTDLTDS1DPS4-XX_B-01
RBDTD-LT-DS1-DPS4_IDO_ZZZZ-ZZ_ZZZZ_D2_SUR-BD_MD_00001

LAPŲ NUMERACIJA / SHEET NUMBER: 54 of 133

LAIDA REVISION: 001

A1 (594x841)

TOPD paraiškos nr./Application no. 291444
Sutelktos nr./Granted no. 53:21:374

TOPD paraiškos nr./Application no. 291432
Sutelktos nr./Granted no. 53:21:375

64/47 – 0092

LAIDA / REVISIONS					
Nr/No	Data / Date	Aprašymas / Description	PIA / PM	SPV / DM	SPDV / DL
001	2021-06		ERI	JBL	VS

ŠIS DOKUMENTAS YRA PASIRAŠYTAS SAUGIU ELEKTRONINIU PARAŠU IR TURI LAIKO ŽYMĄ /
THIS DOCUMENT IS SIGNED ELECTRONICALLY WITH A SAFE ELECTRONIC SIGNATURE AND CONTAINS A TIME STAMP

Co-financed by the Connecting Europe Facility of the European Union

PROJEKTAS / PROJECT
SUTARTIES Nr. / CONTRACT NO. LT 2019.0403 No. 8.1/2019-03
PROJEKTO Nr. / PROJECT NO. RBDTDLTDS1DPS4-XX

Rail Baltica

"NAUJO RUOŽO IŠ KAUNO Į RAMYGALĄ STATYBOS PROJEKTAVIMO IR PROJEKTO VYKDYMO PRIEŽIŪROS PASLAUGOS" (2019-04-03 NR. 8.1/2019-03), RUOŽO ŠETA-RAMYGALA (DPS4), KĖDAINIŲ R. IR PANEVĖŽIO R. SAV., INŽINERINIAI TOPOGRAFINIAI (GEODEZINIAI) TYRINĖJIMAI

"DESIGN AND DESIGN SUPERVISION SERVICES FOR THE CONSTRUCTION OF THE NEW LINE FROM KAUNAS TO RAMYGALA" (8.1/2019-03), SECTION ŠETA-RAMYGALA (DPS4), KĖDAINIAI DIST. AND PANEVĖŽYS DIST. MUN., GEODETIC AND TOPOGRAPHICAL SURVEY

ARCHYVO Nr. / ARCHIVE NO. 19GEL0049

UŽSAKOVAS / CLIENT
RB Rail AS Lietuvos filialas
J. Basanavičiaus g. 24
Vilnius
LT-03224
Reg. No. 304430116

STATYTOJAS / BUILDER
AB „LTG Infra"
Geležinkelio g. 2
Vilnius
LT-02100
Reg. No. 305202934

PROJEKTUOTOJAS / CONSULTANT
ĮMONĖ, KVALIF. DOK. Nr / COMPANY, QUALIF. DOC. No.
IDOM
9102

SUBRANGOVAS / SUB-CONTR.
KELPROJEKTAS

DATA / DATE: 2021-06
MASTELIS / SCALE: 1:500
LAPO DYDIS / PAPER SIZE: A1

BRĖŽINIO STATUSAS / DRAWING STATUS
PATEIKTA TVIRTINIMUI
ISSUED FOR APPROVAL

KVAL. PATV. DOK. NR. / QUALIF. DOC. NUM.		V. PAVARDĖ / NAME	PARAŠAS / SIGNATURE
39436	SPV / DM	J. BERNABEU	E-PARAŠAS / E-SIGNED
1GKV-942	SPDV / DL	V. SAKALAUSKAS	E-PARAŠAS / E-SIGNED

BRĖŽINIO PAVADINIMAS / DRAWING NAME

TOPOGRAFIJOS PLANAS
TOPOGRAPHICAL PLAN

LT / EN

PROJEKTO KODAS / PROJECT CODE			VIETA/ LOCATION ŠETA-RAMYGALA			PROJEKTO DALIES KODAS / DISCIPLINE CODE	
PROJEKTO ID PROJECT ID	LINIJOS ID SECTION ID	RUOŽO ID SUB-SEC. ID	KONSTR. K. VOL. / SYST.	ZONA ZONE	VIETA LOCATION	RBR KODAS RBR CODE	PROJ. DAL. K. LOCAL CODE	PROJ. ETAPAS PROJ. STAGE
RBDTD-LT	DS1	DPS4	ZZZZ	ZZ	ZZZZ	SUR	BD	TP / MD

BRĖŽINIO ŽYMUO / DRAWING MARK:
RBDTDLTDS1DPS4-XX_B-01
RBDTD-LT-DS1-DPS4_IDO_ZZZZ-ZZ_ZZZZ_D2_SUR-BD_MD_00001

LAIDA REVISION: 001

LAPŲ NUMERACIJA / SHEET NUMBER: 55 of 133

A1 (594x841)

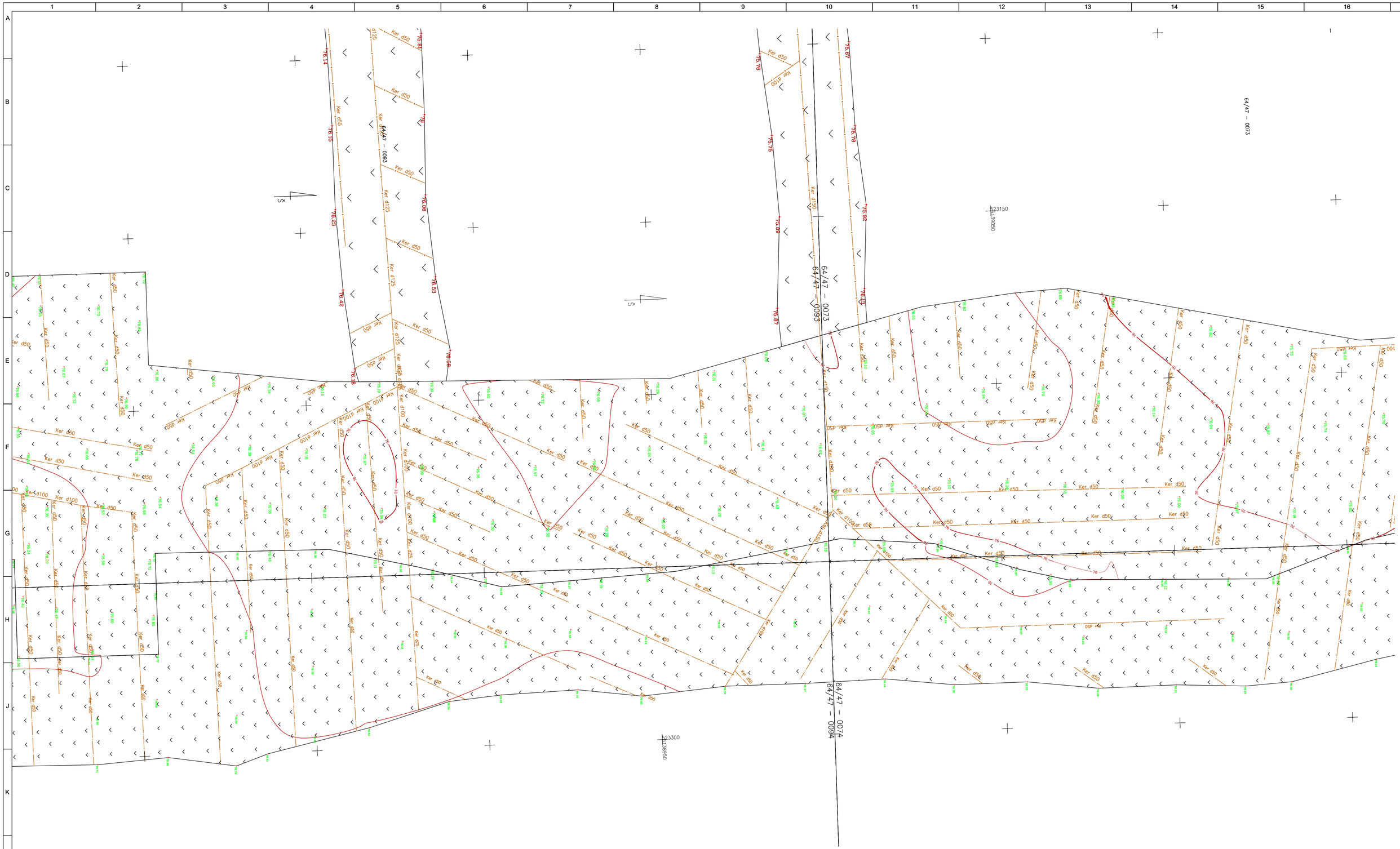

LAIDA / REVISIONS					
Nr/No	Data / Date	Aprašymas / Description	PIA / PM	SPV / DM	SPDV / DL
001	2021-06		ERI	JBL	VS

ŠIS DOKUMENTAS YRA PASIRAŠYTAS SAUGIU ELEKTRONINIU PARAŠU IR TURI LAIKO ŽYMĄ /
THIS DOCUMENT IS SIGNED ELECTRONICALLY WITH A SAFE ELECTRONIC SIGNATURE AND CONTAINS A TIME STAMP

Co-financed by the Connecting Europe Facility of the European Union

PROJEKTAS / PROJECT

SUTARTIES Nr. / CONTRACT NO. LT 2019.0403 No. 8.1/2019-03
PROJEKTO Nr. / PROJECT NO. RBDTDLTDS1DPS4-XX

Rail Baltica

"NAUJO RUOŽO IŠ KAUNO Į RAMYGALĄ STATYBOS PROJEKTAVIMO IR PROJEKTO VYKDYMO PRIEŽIŪROS PASLAUGOS" (2019-04-03 NR. 8.1/2019-03), RUOŽO ŠETA-RAMYGALA (DPS4), KĖDAINIŲ R. IR PANEVĖŽIO R. SAV., INŽINERINIAI TOPOGRAFINIAI (GEODEZINIAI) TYRINĖJIMAI

"DESIGN AND DESIGN SUPERVISION SERVICES FOR THE CONSTRUCTION OF THE NEW LINE FROM KAUNAS TO RAMYGALA" (8.1/2019-03), SECTION ŠETA-RAMYGALA (DPS4), KĖDAINIAI DIST. AND PANEVĖŽYS DIST. MUN., GEODETIC AND TOPOGRAPHICAL SURVEY

ARCHYVO Nr. / ARCHIVE NO. 19GEL0049

UŽSAKOVAS / CLIENT	PROJEKTUOTOJAS / CONSULTANT
RB Rail AS Lietuvos filialas J. Basanavičiaus g. 24 Vilnius LT-03224 Reg. No. 304430116	ĮMONĖ, KVALIF. DOK. Nr / COMPANY, QUALIF. DOC. No. IDOM 9102
STATYTOJAS / BUILDER	SUBRANGOVAS / SUB-CONTR.
AB „LTG Infra" Geležinkelio g. 2 Vilnius LT-02100 Reg. No. 305202934	KELPROJEKTAS

DATA / DATE: 2021-06

MASTELIS / SCALE: 1:500

LAPO DYDIS / PAPER SIZE: A1

BRĖŽINIO STATUSAS / DRAWING STATUS
PATEIKTA TVIRTINIMUI
ISSUED FOR APPROVAL

KVAL. PATV. DOK. NR. / QUALIF. DOC. NUM.		V. PAVARDĖ / NAME	PARAŠAS / SIGNATURE
39436	SPV / DM	J. BERNABEU	E-PARAŠAS / E-SIGNED
1GKV-942	SPDV / DL	V. SAKALAUSKAS	E-PARAŠAS / E-SIGNED

BRĖŽINIO PAVADINIMAS / DRAWING NAME

TOPOGRAFIJOS PLANAS
TOPOGRAPHICAL PLAN

LT / EN

PROJEKTO KODAS / PROJECT CODE — VIETA/ LOCATION: ŠETA-RAMYGALA — PROJEKTO DALIES KODAS / DISCIPLINE CODE

PROJEKTO ID PROJECT ID	LINIJOS ID SECTION ID	RUOŽO ID SUB-SEC. ID	KONSTR. K. VOL. / SYST.	ZONA ZONE	VIETA LOCATION	RBR KODAS RBR CODE	PROJ. DAL. K. LOCAL CODE	PROJ. ETAPAS PROJ. STAGE
RBDTD-LT	DS1	DPS4	ZZZZ	ZZ	ZZZZ	SUR	BD	TP / MD

BRĖŽINIO ŽYMUO / DRAWING MARK:
RBDTDLTDS1DPS4-XX_B-01
RBDTD-LT-DS1-DPS4_IDO_ZZZZ-ZZ_ZZZZ_D2_SUR-BD_MD_00001

LAIDA REVISION: 001

LAPŲ NUMERACIJA / SHEET NUMBER: 56 of 133

A1 (594x841)

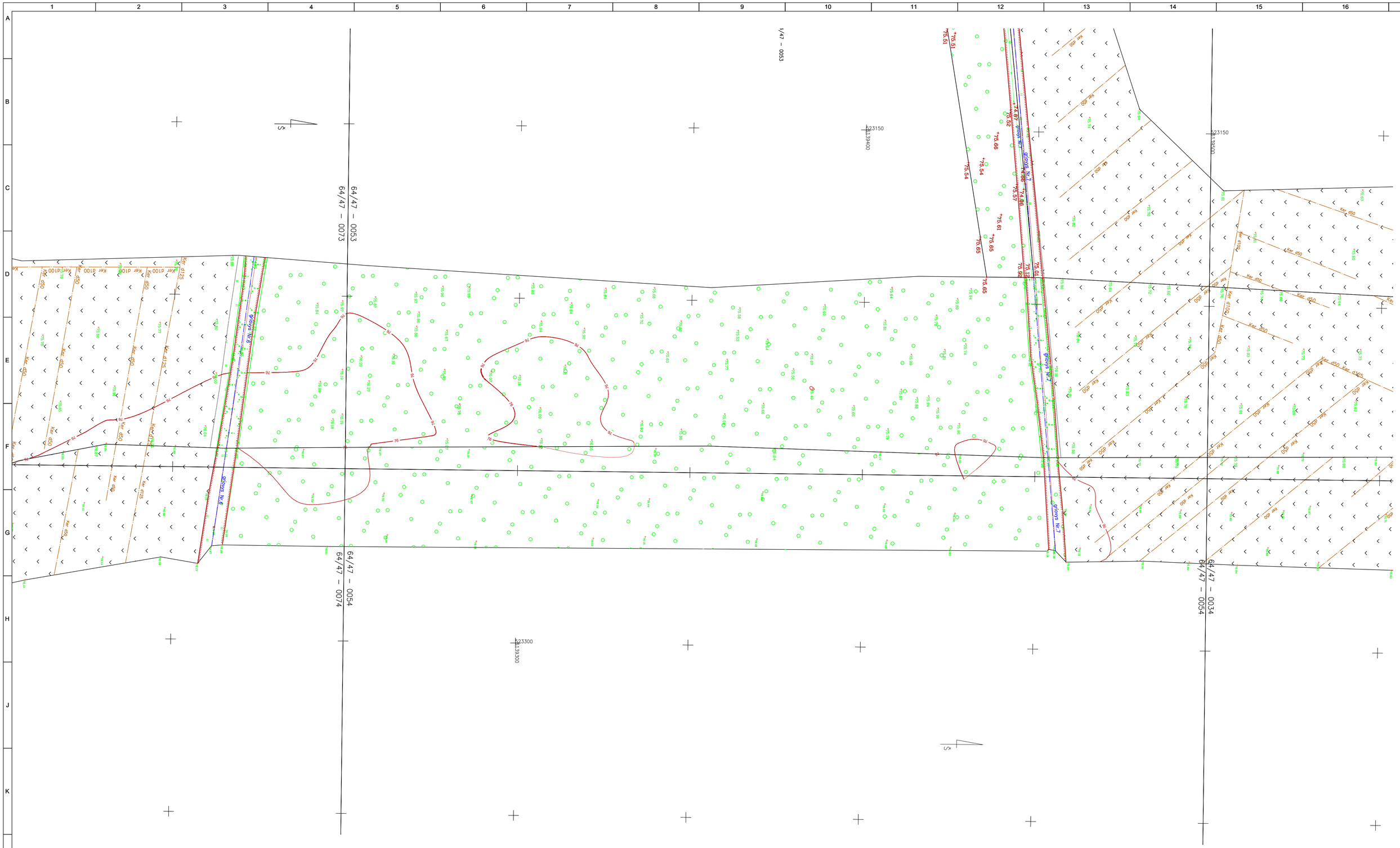

LAIDA / REVISIONS					
Nr/No	Data / Date	Aprašymas / Description	PIA / PM	SPV / DM	SPDV / DL
001	2021-06		ERI	JBL	VS

ŠIS DOKUMENTAS YRA PASIRAŠYTAS SAUGIU ELEKTRONINIU PARAŠU IR TURI LAIKO ŽYMĄ /
THIS DOCUMENT IS SIGNED ELECTRONICALLY WITH A SAFE ELECTRONIC SIGNATURE AND CONTAINS A TIME STAMP

Co-financed by the Connecting Europe Facility of the European Union

PROJEKTAS / PROJECT

SUTARTIES Nr. / CONTRACT NO. LT 2019.0403 No. 8.1/2019-03
PROJEKTO Nr. / PROJECT NO. RBDTDLTDS1DPS4-XX

Rail Baltica

"NAUJO RUOŽO IŠ KAUNO Į RAMYGALĄ STATYBOS PROJEKTAVIMO IR PROJEKTO VYKDYMO PRIEŽIŪROS PASLAUGOS" (2019-04-03 NR. 8.1/2019-03), RUOŽO ŠETA-RAMYGALA (DPS4), KĖDAINIŲ R. IR PANEVĖŽIO R. SAV., INŽINERINIAI TOPOGRAFINIAI (GEODEZINIAI) TYRINĖJIMAI

"DESIGN AND DESIGN SUPERVISION SERVICES FOR THE CONSTRUCTION OF THE NEW LINE FROM KAUNAS TO RAMYGALA" (8.1/2019-03), SECTION ŠETA-RAMYGALA (DPS4), KĖDAINIAI DIST. AND PANEVĖŽYS DIST. MUN., GEODETIC AND TOPOGRAPHICAL SURVEY

ARCHYVO Nr. / ARCHIVE NO. 19GEL0049

UŽSAKOVAS / CLIENT

RB Rail AS Lietuvos filialas
J. Basanavičiaus g. 24
Vilnius
LT-03224
Reg. No. 304430116

STATYTOJAS / BUILDER

AB „LTG Infra"
Geležinkelio g. 2
Vilnius
LT-02100
Reg. No. 305202934

PROJEKTUOTOJAS / CONSULTANT

ĮMONĖ, KVALIF. DOK. Nr / COMPANY, QUALIF. DOC. No.

IDOM
9102

SUBRANGOVAS / SUB-CONTR.

KELPROJEKTAS

DATA / DATE: 2021-06

MASTELIS / SCALE: 1:500

LAPO DYDIS / PAPER SIZE: A1

BRĖŽINIO STATUSAS / DRAWING STATUS
PATEIKTA TVIRTINIMUI
ISSUED FOR APPROVAL

KVAL. PATV. DOK. NR. / QUALIF. DOC. NUM.		V. PAVARDĖ / NAME	PARAŠAS / SIGNATURE
39436	SPV / DM	J. BERNABEU	E-PARAŠAS / E-SIGNED
1GKV-942	SPDV / DL	V. SAKALAUSKAS	E-PARAŠAS / E-SIGNED

BRĖŽINIO PAVADINIMAS / DRAWING NAME

TOPOGRAFIJOS PLANAS
TOPOGRAPHICAL PLAN

LT / EN

PROJEKTO KODAS / PROJECT CODE			VIETA/ LOCATION	ŠETA-RAMYGALA		PROJEKTO DALIES KODAS / DISCIPLINE CODE		
PROJEKTO ID PROJECT ID	LINIJOS ID SECTION ID	RUOŽO ID SUB-SEC. ID	KONSTR. K. VOL. / SYST.	ZONA ZONE	VIETA LOCATION	RBR KODAS RBR CODE	PROJ. DAL. K. LOCAL CODE	PROJ. ETAPAS PROJ. STAGE
RBDTD-LT	DS1	DPS4	ZZZZ	ZZ	ZZZZ	SUR	BD	TP / MD

LAIDA REVISION: 001

BRĖŽINIO ŽYMUO / DRAWING MARK:
RBDTDLTDS1DPS4-XX_B-01
RBDTD-LT-DS1-DPS4_IDO_ZZZZ-ZZ_ZZZZ_D2_SUR-BD_MD_00001

LAPŲ NUMERACIJA / SHEET NUMBER: 57 of 133

A1 (594x841)

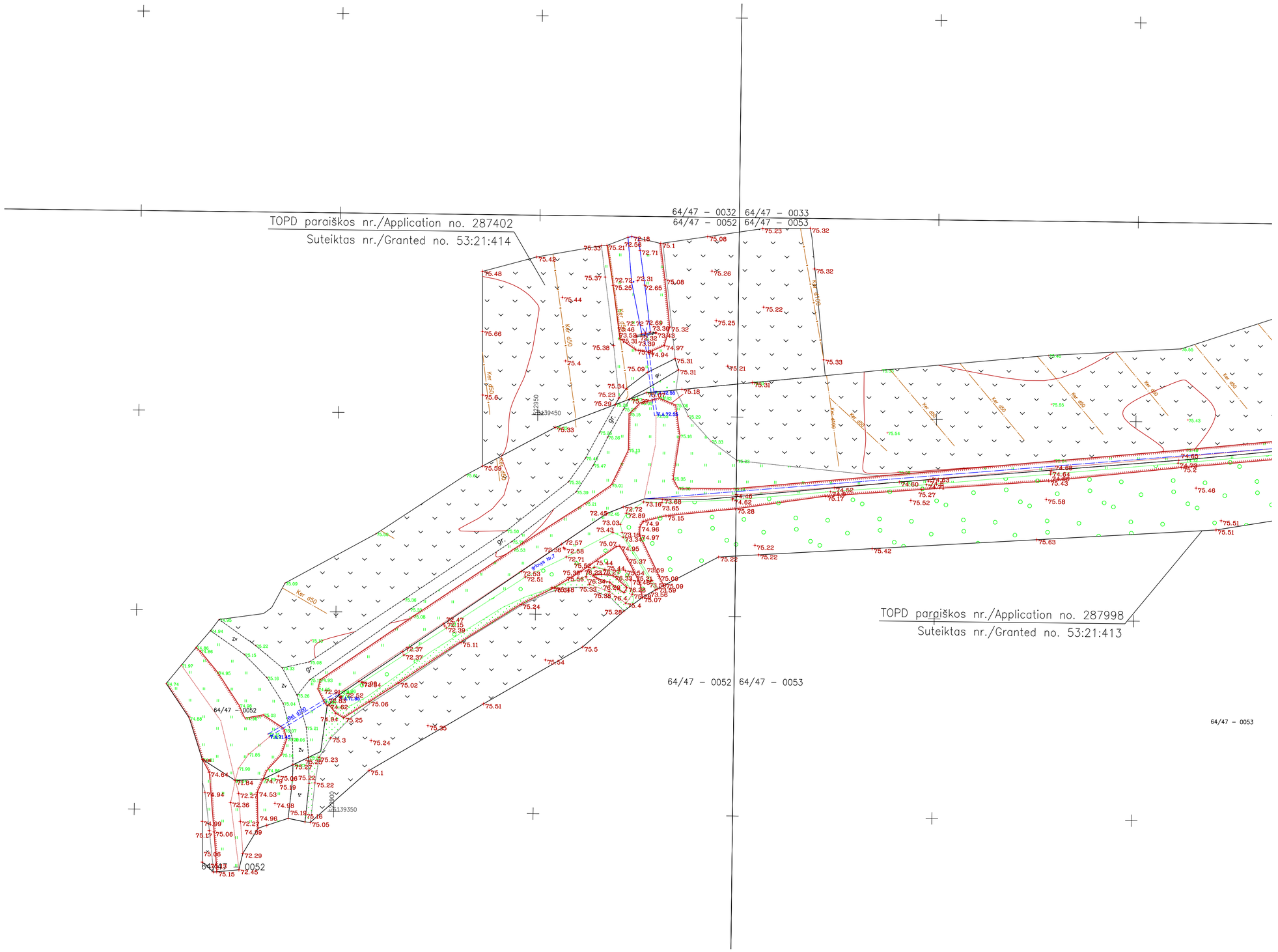
TOPD paraiškos nr./Application no. 287402
Suteiktas nr./Granted no. 53:21:414
64/47 – 0032 64/47 – 0033
64/47 – 0052 64/47 – 0053
TOPD paraiškos nr./Application no. 287998
Suteiktas nr./Granted no. 53:21:413
64/47 – 0052 64/47 – 0053
64/47 – 0053
64/47 – 0052
64/47 – 0052
Ker. d50
Ker. d60
Ker. d80
Ker. d100
Ker. d150
Ker. d200
Ker. d250
Ker. d300
Ker. d400
Ker. d450
Ker. d500
Ker. d600
Ker. d650
Ker. d700
Ker. d750
Ker. d800
Ker. d850
Ker. d900
Ker. d950
Ker. d1000
Ker. d1050
Ker. d1100
Ker. d1150
Ker. d1200
Ker. d1250
Ker. d1300
Ker. d1350
Ker. d1400
Ker. d1450
Ker. d1500
Ker. d1550
Ker.

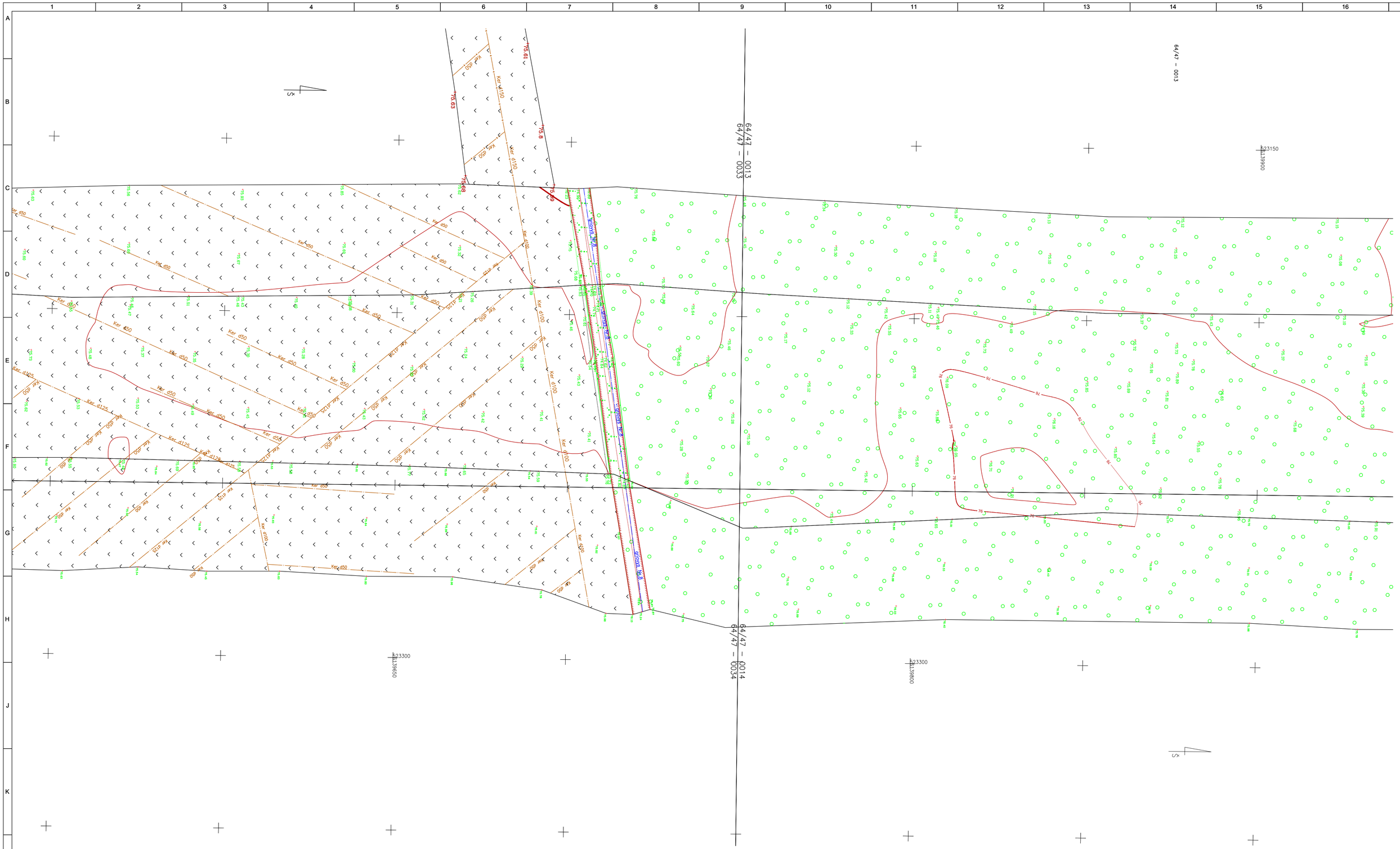
64/47 – 0013
64/47 – 0033
64/47 – 0014
64/47 – 0034
523150
6139600
523300
6139650
Ker d50
Ker d100
Ker d125
Ker d150
Ker d200
Ker d250
Ker d300
Ker d400
Ker d500
Ker d630
Ker d800
Ker d1000
Ker d1200
Ker d1400
Ker d1600
Ker d1800
Ker d2000
Ker d2200
Ker d2400
Ker d2500
Ker d2600
Ker d2800
Ker d3000
Ker d3200
Ker d3400
Ker d3600
Ker d3800
Ker d4000
Ker d4200
Ker d4400
Ker d4600
Ker d4800
Ker d5000
Ker d5200
Ker d5400
Ker d5600
Ker d5800
Ker d6000
Ker d6200
Ker d6400
Ker

TOPD paraiškos nr./Application no. 291430
Suteiktas nr./Granted no. 53:21:376

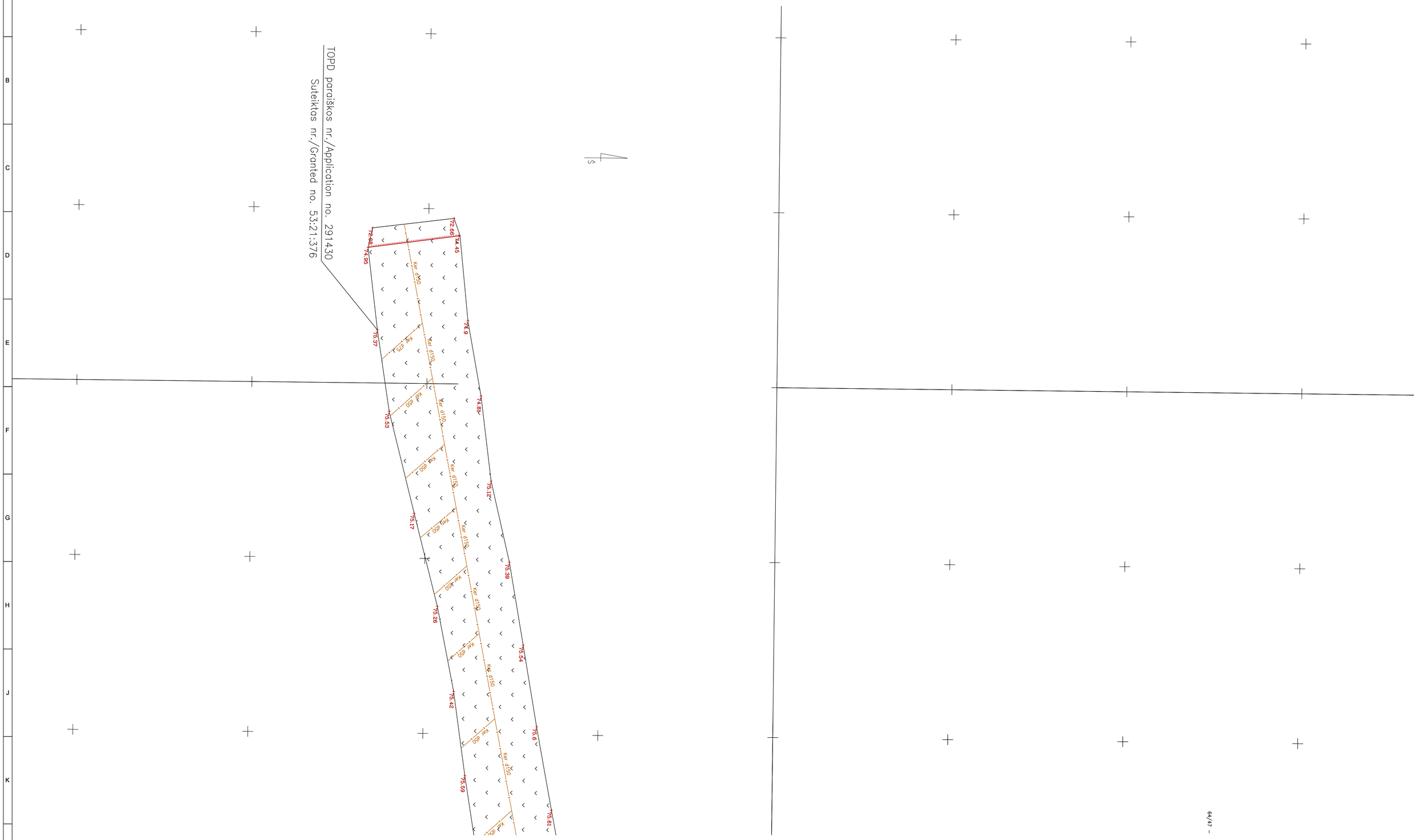

LAIDA / REVISIONS					
Nr/No	Data / Date	Aprašymas / Description	PIA / PM	SPV / DM	SPDV / DL
001	2021-06		ERI	JBL	VS

ŠIS DOKUMENTAS YRA PASIRAŠYTAS SAUGIU ELEKTRONINIU PARAŠU IR TURI LAIKO ŽYMĄ /
THIS DOCUMENT IS SIGNED ELECTRONICALLY WITH A SAFE ELECTRONIC SIGNATURE AND CONTAINS A TIME STAMP

Co-financed by the Connecting Europe Facility of the European Union

PROJEKTAS / PROJECT
SUTARTIES Nr. / CONTRACT NO. LT 2019.0403 No. 8.1/2019-03
PROJEKTO Nr. / PROJECT NO. RBDTDLTDS1DPS4-XX

Rail Baltica

"NAUJO RUOŽO IŠ KAUNO Į RAMYGALĄ STATYBOS PROJEKTAVIMO IR PROJEKTO VYKDYMO PRIEŽIŪROS PASLAUGOS" (2019-04-03 NR. 8.1/2019-03), RUOŽO ŠĖTA-RAMYGALA (DPS4), KĖDAINIŲ R. IR PANEVĖŽIO R. SAV., INŽINERINIAI TOPOGRAFINIAI (GEODEZINIAI) TYRINĖJIMAI

"DESIGN AND DESIGN SUPERVISION SERVICES FOR THE CONSTRUCTION OF THE NEW LINE FROM KAUNAS TO RAMYGALA" (8.1/2019-03), SECTION ŠĖTA-RAMYGALA (DPS4), KĖDAINIAI DIST. AND PANEVĖŽYS DIST. MUN., GEODETIC AND TOPOGRAPHICAL SURVEY

ARCHYVO Nr. / ARCHIVE NO. 19GEL0049

UŽSAKOVAS / CLIENT
RB Rail AS Lietuvos filialas
J. Basanavičiaus g. 24
Vilnius
LT-03224
Reg. No. 304430116

PROJEKTUOTOJAS / CONSULTANT
ĮMONĖ, KVALIF. DOK. Nr / COMPANY, QUALIF. DOC. No.
IDOM
9102

STATYTOJAS / BUILDER
AB „LTG Infra"
Geležinkelio g. 2
Vilnius
LT-02100
Reg. No. 305202934

SUBRANGOVAS / SUB-CONTR.
KELPROJEKTAS

DATA / DATE: 2021-06
MASTELIS / SCALE: 1:500
LAPO DYDIS / PAPER SIZE: A1

BRĖŽINIO STATUSAS / DRAWING STATUS
PATEIKTA TVIRTINIMUI
ISSUED FOR APPROVAL

KVAL. PATV. DOK. NR. / QUALIF. DOC. NUM.		V. PAVARDĖ / NAME	PARAŠAS / SIGNATURE
39436	SPV / DM	J. BERNABEU	E-PARAŠAS / E-SIGNED
1GKV-942	SPDV / DL	V. SAKALAUSKAS	E-PARAŠAS / E-SIGNED

BRĖŽINIO PAVADINIMAS / DRAWING NAME
TOPOGRAFIJOS PLANAS
TOPOGRAPHICAL PLAN

LT / EN

PROJEKTO KODAS / PROJECT CODE			VIETA/ LOCATION ŠĖTA-RAMYGALA			PROJEKTO DALIES KODAS / DISCIPLINE CODE		
PROJEKTO ID PROJECT ID	LINIJOS ID SECTION ID	RUOŽO ID SUB-SEC. ID	KONSTR. K. VOL. / SYST.	ZONA ZONE	VIETA LOCATION	RBR KODAS RBR CODE	PROJ. DAL. K. LOCAL CODE	PROJ. ETAPAS PROJ. STAGE
RBDTD-LT	DS1	DPS4	ZZZZ	ZZ	ZZZZ	SUR	BD	TP / MD

BRĖŽINIO ŽYMUO / DRAWING MARK:
RBDTDLTDS1DPS4-XX_B-01
RBDTD-LT-DS1-DPS4_IDO_ZZZZ-ZZ_ZZZZ_D2_SUR-BD_MD_00001
LAPŲ NUMERACIJA / SHEET NUMBER: 60 of 133

LAIDA REVISION: 001

A1 (594x841)

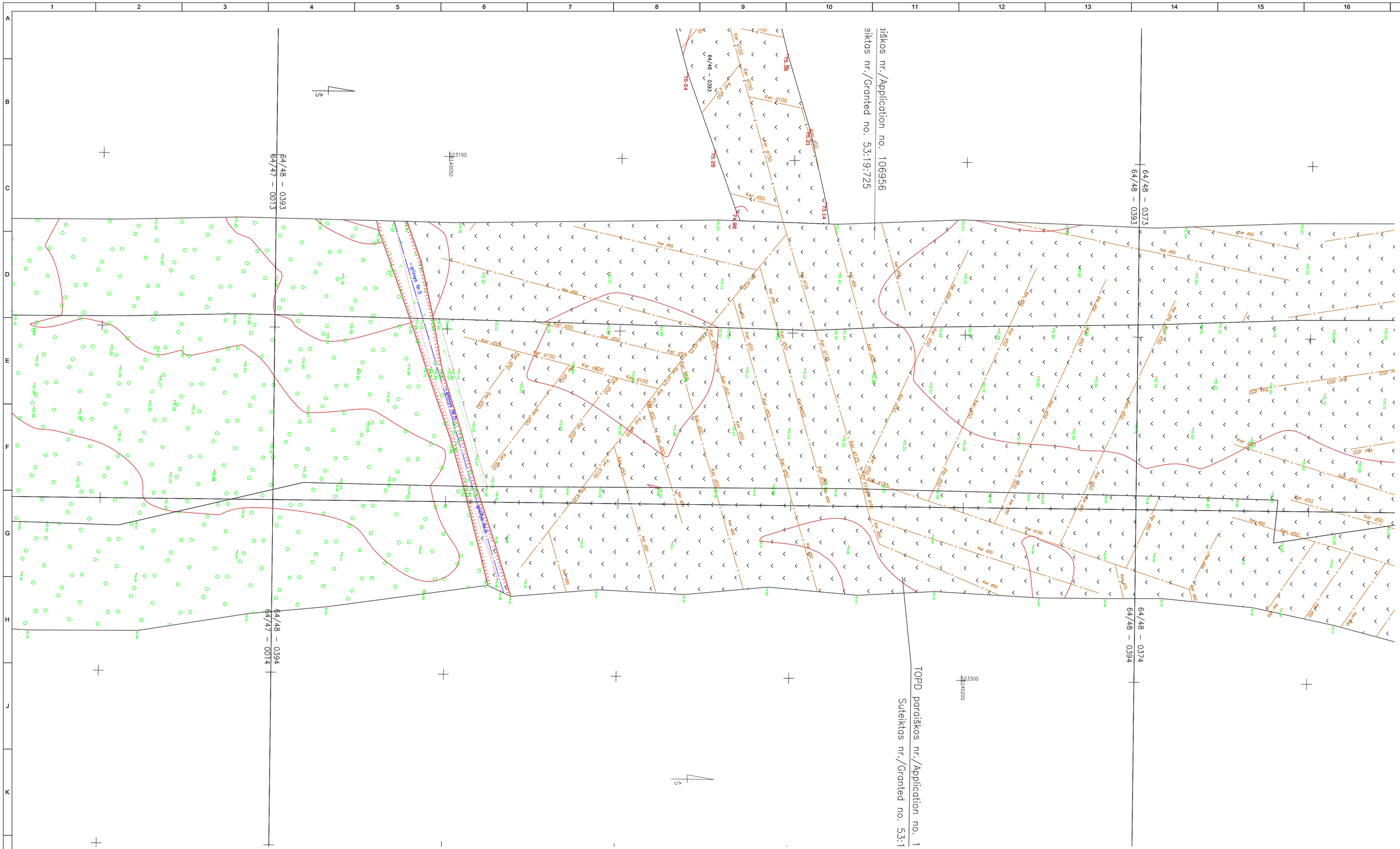

LAIDA / REVISIONS					
Nr/No	Data / Date	Aprašymas / Description	PIA / PM	SPV / DM	SPDV / DL
001	2021-06		ERI	JBL	VS

ŠIS DOKUMENTAS YRA PASIRAŠYTAS SAUGIU ELEKTRONINIU PARAŠU IR TURI LAIKO ŽYMĄ /
THIS DOCUMENT IS SIGNED ELECTRONICALLY WITH A SAFE ELECTRONIC SIGNATURE AND CONTAINS A TIME STAMP

Co-financed by the Connecting Europe Facility of the European Union

PROJEKTAS / PROJECT

SUTARTIES Nr. / CONTRACT NO. LT 2019.0403 No. 8.1/2019-03

PROJEKTO Nr. / PROJECT NO. RBDTDLTDS1DPS4-XX

Rail Baltica

"NAUJO RUOŽO IŠ KAUNO Į RAMYGALĄ STATYBOS PROJEKTAVIMO IR PROJEKTO VYKDYMO PRIEŽIŪROS PASLAUGOS" (2019-04-03 NR. 8.1/2019-03), RUOŽO ŠĖTA-RAMYGALA (DPS4), KĖDAINIŲ R. IR PANEVĖŽIO R. SAV., INŽINERINIAI TOPOGRAFINIAI (GEODEZINIAI) TYRINĖJIMAI

"DESIGN AND DESIGN SUPERVISION SERVICES FOR THE CONSTRUCTION OF THE NEW LINE FROM KAUNAS TO RAMYGALA" (8.1/2019-03), SECTION ŠĖTA-RAMYGALA (DPS4), KĖDAINIAI DIST. AND PANEVĖŽYS DIST. MUN., GEODETIC AND TOPOGRAPHICAL SURVEY

ARCHYVO Nr. / ARCHIVE NO. 19GEL0049

UŽSAKOVAS / CLIENT

RB Rail AS Lietuvos filialas
J. Basanavičiaus g. 24
Vilnius
LT-03224
Reg. No. 304430116

STATYTOJAS / BUILDER

AB „LTG Infra"
Geležinkelio g. 2
Vilnius
LT-02100
Reg. No. 305202934

PROJEKTUOTOJAS / CONSULTANT

ĮMONĖ, KVALIF. DOK. Nr / COMPANY, QUALIF. DOC. No.

IDOM
9102

SUBRANGOVAS / SUB-CONTR.

KELPROJEKTAS

DATA / DATE: 2021-06

MASTELIS / SCALE: 1:500

LAPO DYDIS / PAPER SIZE: A1

BRĖŽINIO STATUSAS / DRAWING STATUS
PATEIKTA TVIRTINIMUI
ISSUED FOR APPROVAL

KVAL. PATV. DOK. NR. / QUALIF. DOC. NUM.		V. PAVARDĖ / NAME	PARAŠAS / SIGNATURE
39436	SPV / DM	J. BERNABEU	E-PARAŠAS / E-SIGNED
1GKV-942	SPDV / DL	V. SAKALAUSKAS	E-PARAŠAS / E-SIGNED

BRĖŽINIO PAVADINIMAS / DRAWING NAME

TOPOGRAFIJOS PLANAS
TOPOGRAPHICAL PLAN

LT / EN

PROJEKTO KODAS / PROJECT CODE			VIETA/ LOCATION ŠĖTA-RAMYGALA			PROJEKTO DALIES KODAS / DISCIPLINE CODE		
PROJEKTO ID PROJECT ID	LINIJOS ID SECTION ID	RUOŽO ID SUB-SEC. ID	KONSTR. K. VOL. / SYST.	ZONA ZONE	VIETA LOCATION	RBR KODAS RBR CODE	PROJ. DAL. K. LOCAL CODE	PROJ. ETAPAS PROJ. STAGE
RBDTD-LT	DS1	DPS4	ZZZZ	ZZ	ZZZZ	SUR	BD	TP / MD

BRĖŽINIO ŽYMUO / DRAWING MARK:
RBDTDLTDS1DPS4-XX_B-01
RBDTD-LT-DS1-DPS4_IDO_ZZZZ-ZZ_ZZZZ_D2_SUR-BD_MD_00001

LAIDA REVISION: 001

LAPŲ NUMERACIJA / SHEET NUMBER: 61 of 133

A1 (594x841)

TOPD paraiškos nr./Application no. 291428
Suteiktas nr./Granted no. 53:21:369

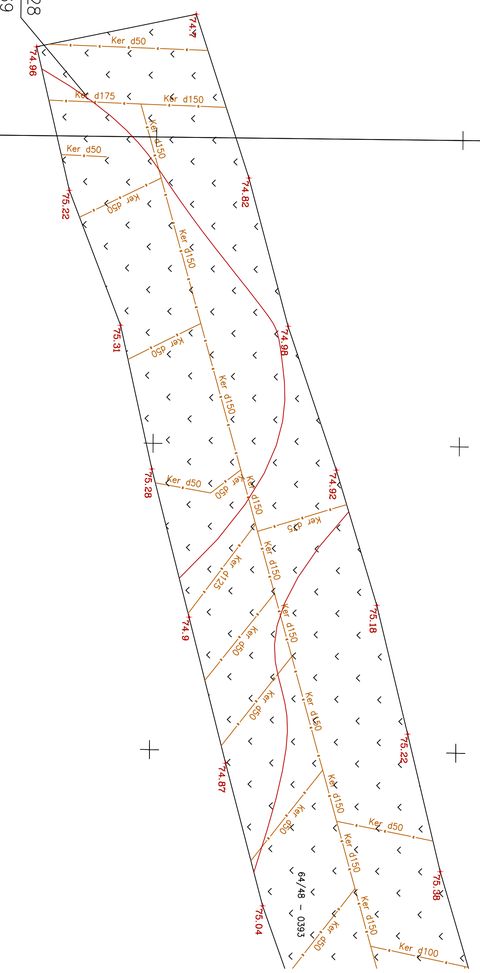

TOPD paraiškos nr./Applic
Suteiktas nr./Grante

LAIDA / REVISIONS					
Nr/No	Data / Date	Aprašymas / Description	PIA / PM	SPV / DM	SPDV / DL
001	2021-06		ERI	JBL	VS

ŠIS DOKUMENTAS YRA PASIRAŠYTAS SAUGIU ELEKTRONINIU PARAŠU IR TURI LAIKO ŽYMĄ /
THIS DOCUMENT IS SIGNED ELECTRONICALLY WITH A SAFE ELECTRONIC SIGNATURE AND CONTAINS A TIME STAMP

Co-financed by the Connecting Europe Facility of the European Union

PROJEKTAS / PROJECT
SUTARTIES Nr. / CONTRACT NO. LT 2019.0403 No. 8.1/2019-03
PROJEKTO Nr. / PROJECT NO. RBDTDLTDS1DPS4-XX

Rail Baltica

"NAUJO RUOŽO IŠ KAUNO Į RAMYGALĄ STATYBOS PROJEKTAVIMO IR PROJEKTO VYKDYMO PRIEŽIŪROS PASLAUGOS" (2019-04-03 NR. 8.1/2019-03), RUOŽO ŠETA-RAMYGALA (DPS4), KĖDAINIŲ R. IR PANEVĖŽIO R. SAV., INŽINERINIAI TOPOGRAFINIAI (GEODEZINIAI) TYRINĖJIMAI

"DESIGN AND DESIGN SUPERVISION SERVICES FOR THE CONSTRUCTION OF THE NEW LINE FROM KAUNAS TO RAMYGALA" (8.1/2019-03), SECTION ŠETA-RAMYGALA (DPS4), KĖDAINIAI DIST. AND PANEVĖŽYS DIST. MUN., GEODETIC AND TOPOGRAPHICAL SURVEY

ARCHYVO Nr. / ARCHIVE NO. 19GEL0049

UŽSAKOVAS / CLIENT
RB Rail AS Lietuvos filialas
J. Basanavičiaus g. 24
Vilnius
LT-03224
Reg. No. 304430116

STATYTOJAS / BUILDER
AB „LTG Infra"
Geležinkelio g. 2
Vilnius
LT-02100
Reg. No. 305202934

PROJEKTUOTOJAS / CONSULTANT
ĮMONĖ, KVALIF. DOK. Nr / COMPANY, QUALIF. DOC. No.
IDOM
9102
SUBRANGOVAS / SUB-CONTR.
KELPROJEKTAS

DATA / DATE: 2021-06
MASTELIS / SCALE: 1:500
LAPO DYDIS / PAPER SIZE: A1

BRĖŽINIO STATUSAS / DRAWING STATUS
PATEIKTA TVIRTINIMUI
ISSUED FOR APPROVAL

KVAL. PATV. DOK. NR. / QUALIF. DOC. NUM.		V. PAVARDĖ / NAME	PARAŠAS / SIGNATURE
39436	SPV / DM	J. BERNABEU	E-PARAŠAS / E-SIGNED
1GKV-942	SPDV / DL	V. SAKALAUSKAS	E-PARAŠAS / E-SIGNED

BRĖŽINIO PAVADINIMAS / DRAWING NAME
TOPOGRAFIJOS PLANAS
TOPOGRAPHICAL PLAN

LT / EN

PROJEKTO KODAS / PROJECT CODE			VIETA/ LOCATION ŠETA-RAMYGALA			PROJEKTO DALIES KODAS / DISCIPLINE CODE		
PROJEKTO ID PROJECT ID	LINIJOS ID SECTION ID	RUOŽO ID SUB-SEC. ID	KONSTR. K. VOL. / SYST.	ZONA ZONE	VIETA LOCATION	RBR KODAS RBR CODE	PROJ. DAL. K. LOCAL CODE	PROJ. ETAPAS PROJ. STAGE
RBDTD-LT	DS1	DPS4	ZZZZ	ZZ	ZZZZ	SUR	BD	TP / MD

BRĖŽINIO ŽYMUO / DRAWING MARK:
RBDTDLTDS1DPS4-XX_B-01
RBDTD-LT-DS1-DPS4_IDO_ZZZZ-ZZ_ZZZZ_D2_SUR-BD_MD_00001

LAIDA REVISION: 001

LAPŲ NUMERACIJA / SHEET NUMBER: 62 of 133

A1 (594x841)

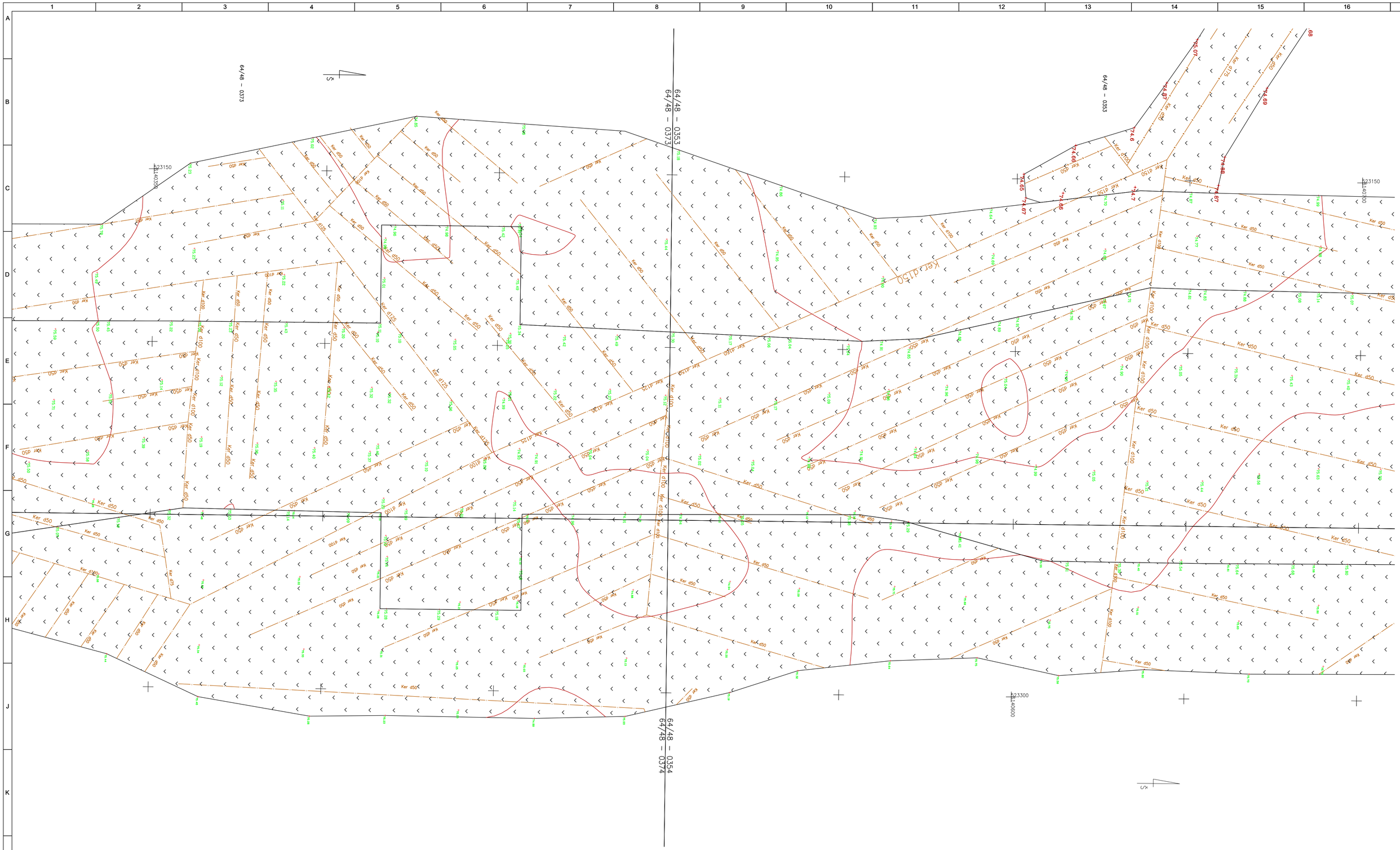
64/48 – 0373
64/48 – 0353
64/48 – 0354
64/48 – 0374
523150
6144030
523300
6144600
Ker d150
Ker d50
Ker d100
Ker d125
Ker d75
74.69
74.68
74.47
74.48
74.87
74.88
74.89
74.90
74.91
74.92
74.93
74.94
74.95
74.96
74.97
74.98
74.99
75.00
75.01
75.02
75.03
75.04
75.05
75.06
75.07
75.08
75.09
75.10
75.11
75.12
75.13
75.14
75.15
75.16
75.17
75.18
75.19
75.20
75.21
75.22
75.23
75.24
75.25
75.26

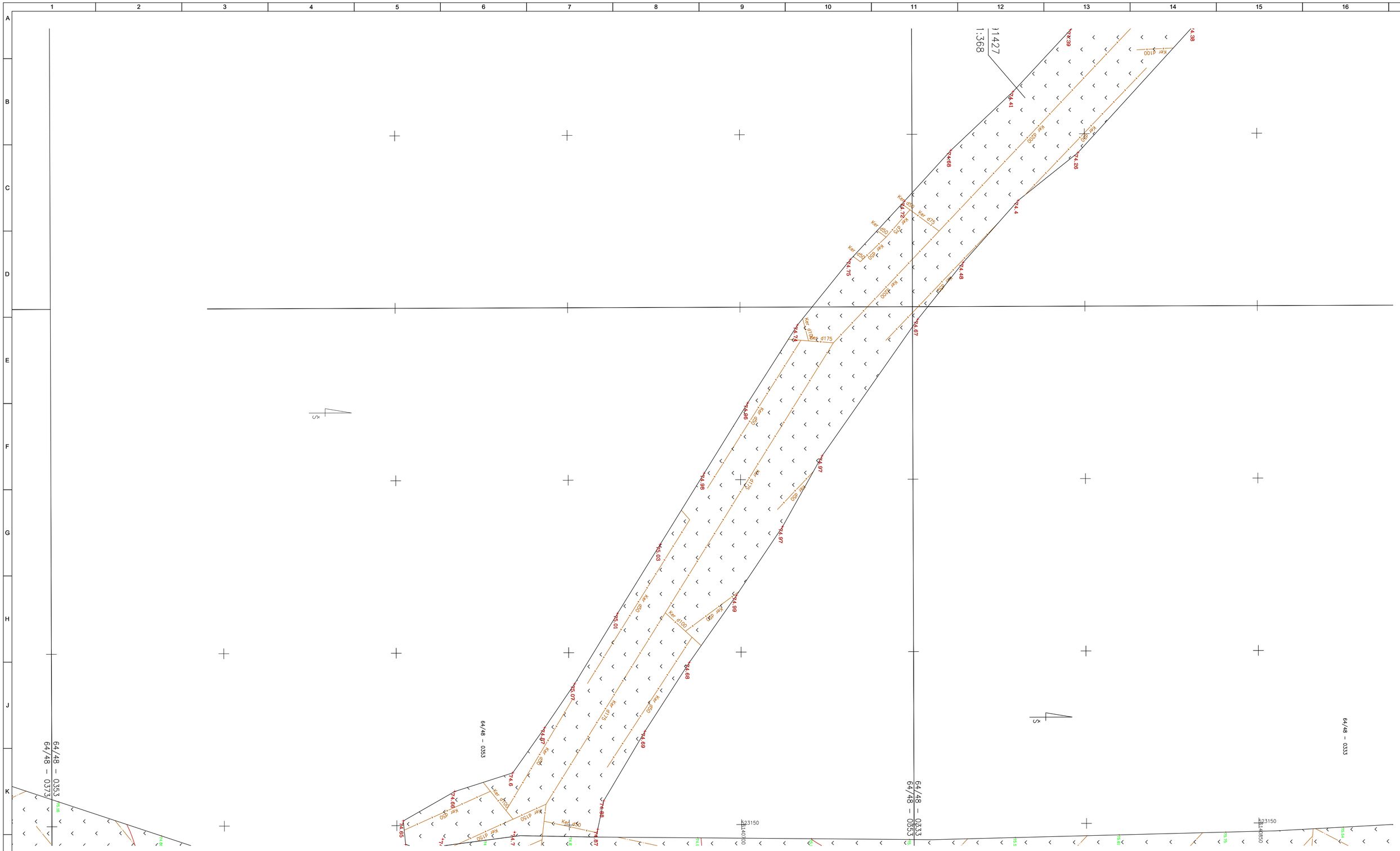

LAIDA / REVISIONS					
Nr/No	Data / Date	Aprašymas / Description	PIA / PM	SPV / DM	SPDV / DL
001	2021-06		ERI	JBL	VS

ŠIS DOKUMENTAS YRA PASIRAŠYTAS SAUGIU ELEKTRONINIU PARAŠU IR TURI LAIKO ŽYMĄ /
THIS DOCUMENT IS SIGNED ELECTRONICALLY WITH A SAFE ELECTRONIC SIGNATURE AND CONTAINS A TIME STAMP

Co-financed by the Connecting Europe Facility of the European Union

PROJEKTAS / PROJECT

SUTARTIES Nr. / CONTRACT NO. LT 2019.0403 No. 8.1/2019-03
PROJEKTO Nr. / PROJECT NO. RBDTDLTDS1DPS4-XX

Rail Baltica

"NAUJO RUOŽO IŠ KAUNO Į RAMYGALĄ STATYBOS PROJEKTAVIMO IR PROJEKTO VYKDYMO PRIEŽIŪROS PASLAUGOS" (2019-04-03 NR. 8.1/2019-03), RUOŽO ŠETA-RAMYGALA (DPS4), KĖDAINIŲ R. IR PANEVĖŽIO R. SAV., INŽINERINIAI TOPOGRAFINIAI (GEODEZINIAI) TYRINĖJIMAI

"DESIGN AND DESIGN SUPERVISION SERVICES FOR THE CONSTRUCTION OF THE NEW LINE FROM KAUNAS TO RAMYGALA" (8.1/2019-03), SECTION ŠETA-RAMYGALA (DPS4), KĖDAINIAI DIST. AND PANEVĖŽYS DIST. MUN., GEODETIC AND TOPOGRAPHICAL SURVEY

ARCHYVO Nr. / ARCHIVE NO. 19GEL0049

UŽSAKOVAS / CLIENT	PROJEKTUOTOJAS / CONSULTANT
RB Rail AS Lietuvos filialas J. Basanavičiaus g. 24 Vilnius LT-03224 Reg. No. 304430116	ĮMONĖ, KVALIF. DOK. Nr / COMPANY, QUALIF. DOC. No. IDOM 9102
STATYTOJAS / BUILDER	SUBRANGOVAS / SUB-CONTR.
AB „LTG Infra" Geležinkelio g. 2 Vilnius LT-02100 Reg. No. 305202934	KELPROJEKTAS

DATA / DATE	MASTELIS / SCALE	LAPO DYDIS / PAPER SIZE
2021-06	1:500	A1

BRĖŽINIO STATUSAS / DRAWING STATUS
PATEIKTA TVIRTINIMUI
ISSUED FOR APPROVAL

KVAL. PATV. DOK. NR. / QUALIF. DOC. NUM.		V. PAVARDĖ / NAME	PARAŠAS / SIGNATURE
39436	SPV / DM	J. BERNABEU	E-PARAŠAS / E-SIGNED
1GKV-942	SPDV / DL	V. SAKALAUSKAS	E-PARAŠAS / E-SIGNED

BRĖŽINIO PAVADINIMAS / DRAWING NAME

TOPOGRAFIJOS PLANAS
TOPOGRAPHICAL PLAN

LT / EN

PROJEKTO KODAS / PROJECT CODE		VIETA/ LOCATION ŠETA-RAMYGALA				PROJEKTO DALIES KODAS / DISCIPLINE CODE		
PROJEKTO ID PROJECT ID	LINIJOS ID SECTION ID	RUOŽO ID SUB-SEC. ID	KONSTR. K. VOL. / SYST.	ZONA ZONE	VIETA LOCATION	RBR KODAS RBR CODE	PROJ. DAL. K. LOCAL CODE	PROJ. ETAPAS PROJ. STAGE
RBDTD-LT	DS1	DPS4	ZZZZ	ZZ	ZZZZ	SUR	BD	TP / MD

BRĖŽINIO ŽYMUO / DRAWING MARK:
RBDTDLTDS1DPS4-XX_B-01
RBDTD-LT-DS1-DPS4_IDO_ZZZZ-ZZ_ZZZZ_D2_SUR-BD_MD_00001

LAIDA REVISION: 001

LAPŲ NUMERACIJA / SHEET NUMBER: 64 of 133

A1 (594x841)



LAIDA / REVISIONS					
Nr/No	Data / Date	Aprašymas / Description	PIA / PM	SPV / DM	SPDV / DL
001	2021-06		ERI	JBL	VS

ŠIS DOKUMENTAS YRA PASIRAŠYTAS SAUGIU ELEKTRONINIU PARAŠU IR TURI LAIKO ŽYMĄ /
THIS DOCUMENT IS SIGNED ELECTRONICALLY WITH A SAFE ELECTRONIC SIGNATURE AND CONTAINS A TIME STAMP

Co-financed by the Connecting Europe Facility of the European Union

PROJEKTAS / PROJECT

SUTARTIES Nr. / CONTRACT NO. LT 2019.0403 No. 8.1/2019-03
PROJEKTO Nr. / PROJECT NO. RBDTDLTDS1DPS4-XX

Rail Baltica

"NAUJO RUOŽO IŠ KAUNO Į RAMYGALĄ STATYBOS PROJEKTAVIMO IR PROJEKTO VYKDYMO PRIEŽIŪROS PASLAUGOS" (2019-04-03 NR. 8.1/2019-03), RUOŽO ŠETA-RAMYGALA (DPS4), KĖDAINIŲ R. IR PANEVĖŽIO R. SAV., INŽINERINIAI TOPOGRAFINIAI (GEODEZINIAI) TYRINĖJIMAI

"DESIGN AND DESIGN SUPERVISION SERVICES FOR THE CONSTRUCTION OF THE NEW LINE FROM KAUNAS TO RAMYGALA" (8.1/2019-03), SECTION ŠETA-RAMYGALA (DPS4), KĖDAINIAI DIST. AND PANEVĖŽYS DIST. MUN., GEODETIC AND TOPOGRAPHICAL SURVEY

ARCHYVO Nr. / ARCHIVE NO. 19GEL0049

UŽSAKOVAS / CLIENT	PROJEKTUOTOJAS / CONSULTANT
RB Rail AS Lietuvos filialas J. Basanavičiaus g. 24 Vilnius LT-03224 Reg. No. 304430116	ĮMONĖ, KVALIF. DOK. Nr / COMPANY, QUALIF. DOC. No. IDOM 9102
STATYTOJAS / BUILDER	SUBRANGOVAS / SUB-CONTR.
AB „LTG Infra" Geležinkelio g. 2 Vilnius LT-02100 Reg. No. 305202934	KELPROJEKTAS

DATA / DATE	MASTELIS / SCALE	LAPO DYDIS / PAPER SIZE
2021-06	1:500	A1

BRĖŽINIO STATUSAS / DRAWING STATUS
PATEIKTA TVIRTINIMUI
ISSUED FOR APPROVAL

KVAL. PATV. DOK. NR. / QUALIF. DOC. NUM.		V. PAVARDĖ / NAME	PARAŠAS / SIGNATURE
39436	SPV / DM	J. BERNABEU	E-PARAŠAS / E-SIGNED
1GKV-942	SPDV / DL	V. SAKALAUSKAS	E-PARAŠAS / E-SIGNED

BRĖŽINIO PAVADINIMAS / DRAWING NAME

TOPOGRAFIJOS PLANAS
TOPOGRAPHICAL PLAN

LT / EN

PROJEKTO KODAS / PROJECT CODE			VIETA/ LOCATION ŠETA-RAMYGALA			PROJEKTO DALIES KODAS / DISCIPLINE CODE		
PROJEKTO ID PROJECT ID	LINIJOS ID SECTION ID	RUOŽO ID SUB-SEC. ID	KONSTR. K. VOL. / SYST.	ZONA ZONE	VIETA LOCATION	RBR KODAS RBR CODE	PROJ. DAL. K. LOCAL CODE	PROJ. ETAPAS PROJ. STAGE
RBDTD-LT	DS1	DPS4	ZZZZ	ZZ	ZZZZ	SUR	BD	TP / MD

BRĖŽINIO ŽYMUO / DRAWING MARK:
RBDTDLTDS1DPS4-XX_B-01
RBDTD-LT-DS1-DPS4_IDO_ZZZZ-ZZ_ZZZZ_D2_SUR-BD_MD_00001

LAIDA REVISION: 001

LAPŲ NUMERACIJA / SHEET NUMBER: 65 of 133

A1 (594x841)

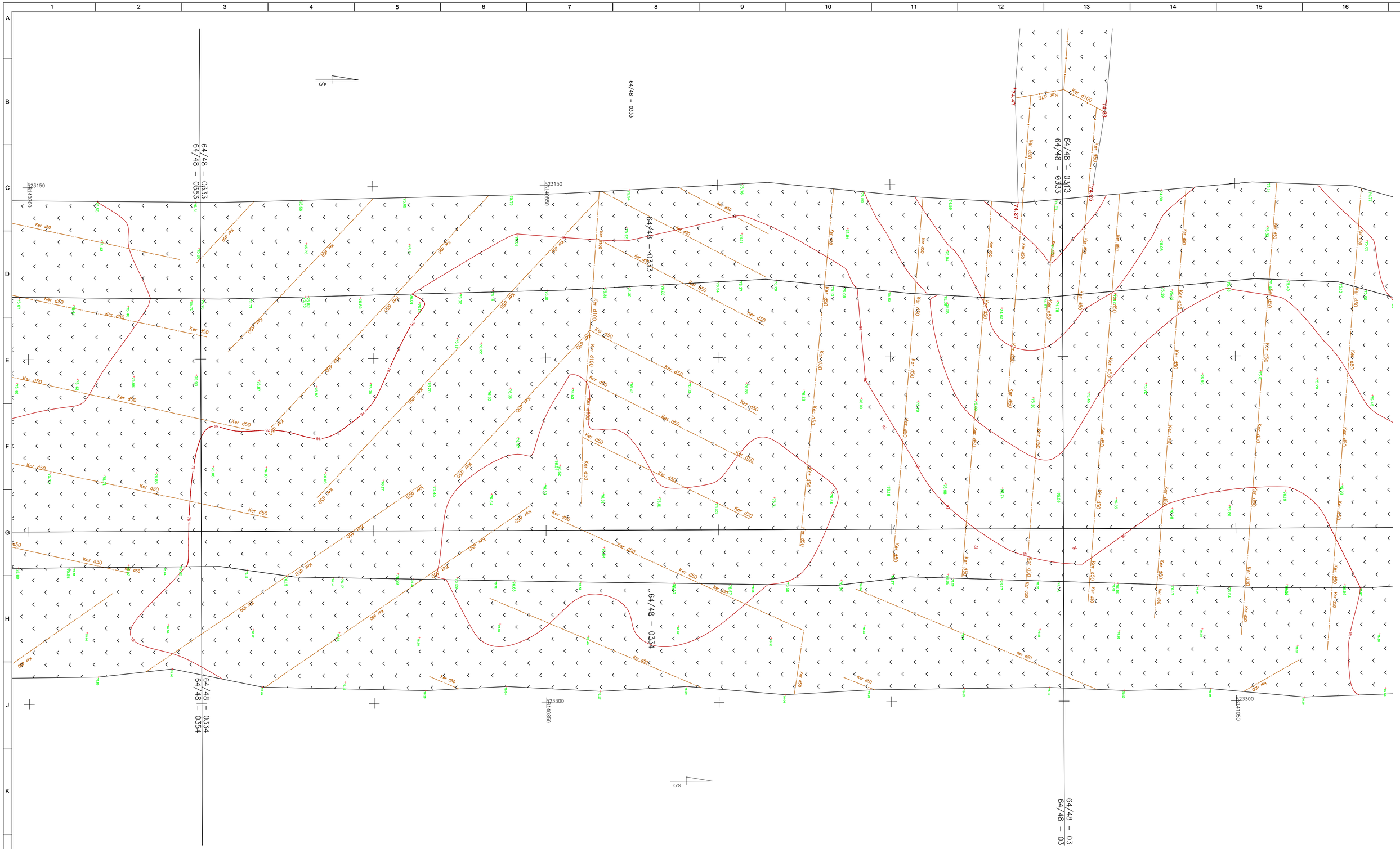

LAIDA / REVISIONS					
Nr/No	Data / Date	Aprašymas / Description	PIA / PM	SPV / DM	SPDV / DL
001	2021-06		ERI	JBL	VS

ŠIS DOKUMENTAS YRA PASIRAŠYTAS SAUGIU ELEKTRONINIU PARAŠU IR TURI LAIKO ŽYMĄ / THIS DOCUMENT IS SIGNED ELECTRONICALLY WITH A SAFE ELECTRONIC SIGNATURE AND CONTAINS A TIME STAMP

Co-financed by the Connecting Europe Facility of the European Union

PROJEKTAS / PROJECT

SUTARTIES Nr. / CONTRACT NO. LT 2019.0403 No. 8.1/2019-03

PROJEKTO Nr. / PROJECT NO. RBDTDLTDS1DPS4-XX

Rail Baltica

"NAUJO RUOŽO IŠ KAUNO Į RAMYGALĄ STATYBOS PROJEKTAVIMO IR PROJEKTO VYKDYMO PRIEŽIŪROS PASLAUGOS" (2019-04-03 NR. 8.1/2019-03), RUOŽO ŠETA-RAMYGALA (DPS4), KĖDAINIŲ R. IR PANEVĖŽIO R. SAV., INŽINERINIAI TOPOGRAFINIAI (GEODEZINIAI) TYRINĖJIMAI

"DESIGN AND DESIGN SUPERVISION SERVICES FOR THE CONSTRUCTION OF THE NEW LINE FROM KAUNAS TO RAMYGALA" (8.1/2019-03), SECTION ŠETA-RAMYGALA (DPS4), KĖDAINIAI DIST. AND PANEVĖŽYS DIST. MUN., GEODETIC AND TOPOGRAPHICAL SURVEY

ARCHYVO Nr. / ARCHIVE NO. 19GEL0049

UŽSAKOVAS / CLIENT

RB Rail AS Lietuvos filialas
J. Basanavičiaus g. 24
Vilnius
LT-03224
Reg. No. 304430116

STATYTOJAS / BUILDER

AB „LTG Infra"
Geležinkelio g. 2
Vilnius
LT-02100
Reg. No. 305202934

PROJEKTUOTOJAS / CONSULTANT

ĮMONĖ, KVALIF. DOK. Nr / COMPANY, QUALIF. DOC. No.

IDOM
9102

SUBRANGOVAS / SUB-CONTR.

KELPROJEKTAS

DATA / DATE: 2021-06

MASTELIS / SCALE: 1:500

LAPO DYDIS / PAPER SIZE: A1

BRĖŽINIO STATUSAS / DRAWING STATUS
PATEIKTA TVIRTINIMUI
ISSUED FOR APPROVAL

KVAL. PATV. DOK. NR. / QUALIF. DOC. NUM.		V. PAVARDĖ / NAME	PARAŠAS / SIGNATURE
39436	SPV / DM	J. BERNABEU	E-PARAŠAS / E-SIGNED
1GKV-942	SPDV / DL	V. SAKALAUSKAS	E-PARAŠAS / E-SIGNED

BRĖŽINIO PAVADINIMAS / DRAWING NAME

TOPOGRAFIJOS PLANAS
TOPOGRAPHICAL PLAN

LT / EN

PROJEKTO KODAS / PROJECT CODE			VIETA/ LOCATION ŠETA-RAMYGALA			PROJEKTO DALIES KODAS / DISCIPLINE CODE		
PROJEKTO ID PROJECT ID	LINIJOS ID SECTION ID	RUOŽO ID SUB-SEC. ID	KONSTR. K. VOL. / SYST.	ZONA ZONE	VIETA LOCATION	RBR KODAS RBR CODE	PROJ. DAL. K. LOCAL CODE	PROJ. ETAPAS PROJ. STAGE
RBDTD-LT	DS1	DPS4	ZZZZ	ZZ	ZZZZ	SUR	BD	TP / MD

BRĖŽINIO ŽYMUO / DRAWING MARK:
RBDTDLTDS1DPS4-XX_B-01
RBDTD-LT-DS1-DPS4_IDO_ZZZZ-ZZ_ZZZZ_D2_SUR-BD_MD_00001

LAPŲ NUMERACIJA / SHEET NUMBER: 66 of 133

LAIDA REVISION: 001

A1 (594x841)



LAIDA / REVISIONS					
Nr/No	Data / Date	Aprašymas / Description	PIA / PM	SPV / DM	SPDV / DL
001	2021-06		ERI	JBL	VS

ŠIS DOKUMENTAS YRA PASIRAŠYTAS SAUGIU ELEKTRONINIU PARAŠU IR TURI LAIKO ŽYMĄ /
THIS DOCUMENT IS SIGNED ELECTRONICALLY WITH A SAFE ELECTRONIC SIGNATURE AND CONTAINS A TIME STAMP

Co-financed by the Connecting Europe Facility of the European Union

PROJEKTAS / PROJECT

SUTARTIES Nr. / CONTRACT NO. LT 2019.0403 No. 8.1/2019-03
PROJEKTO Nr. / PROJECT NO. RBDTDLTDS1DPS4-XX

Rail Baltica

"NAUJO RUOŽO IŠ KAUNO Į RAMYGALĄ STATYBOS PROJEKTAVIMO IR PROJEKTO VYKDYMO PRIEŽIŪROS PASLAUGOS" (2019-04-03 NR. 8.1/2019-03), RUOŽO ŠETA-RAMYGALA (DPS4), KĖDAINIŲ R. IR PANEVĖŽIO R. SAV., INŽINERINIAI TOPOGRAFINIAI (GEODEZINIAI) TYRINĖJIMAI

"DESIGN AND DESIGN SUPERVISION SERVICES FOR THE CONSTRUCTION OF THE NEW LINE FROM KAUNAS TO RAMYGALA" (8.1/2019-03), SECTION ŠETA-RAMYGALA (DPS4), KĖDAINIAI DIST. AND PANEVĖŽYS DIST. MUN., GEODETIC AND TOPOGRAPHICAL SURVEY

ARCHYVO Nr. / ARCHIVE NO. 19GEL0049

UŽSAKOVAS / CLIENT	PROJEKTUOTOJAS / CONSULTANT
RB Rail AS Lietuvos filialas J. Basanavičiaus g. 24 Vilnius LT-03224 Reg. No. 304430116	ĮMONĖ, KVALIF. DOK. Nr / COMPANY, QUALIF. DOC. No. IDOM 9102
STATYTOJAS / BUILDER	SUBRANGOVAS / SUB-CONTR.
AB „LTG Infra" Geležinkelio g. 2 Vilnius LT-02100 Reg. No. 305202934	KELPROJEKTAS

DATA / DATE	MASTELIS / SCALE	LAPO DYDIS / PAPER SIZE
2021-06	1:500	A1

BRĖŽINIO STATUSAS / DRAWING STATUS
PATEIKTA TVIRTINIMUI
ISSUED FOR APPROVAL

KVAL. PATV. DOK. NR. / QUALIF. DOC. NUM.		V. PAVARDĖ / NAME	PARAŠAS / SIGNATURE
39436	SPV / DM	J. BERNABEU	E-PARAŠAS / E-SIGNED
1GKV-942	SPDV / DL	V. SAKALAUSKAS	E-PARAŠAS / E-SIGNED

BRĖŽINIO PAVADINIMAS / DRAWING NAME

TOPOGRAFIJOS PLANAS
TOPOGRAPHICAL PLAN

LT / EN

PROJEKTO KODAS / PROJECT CODE			VIETA/ LOCATION	ŠETA-RAMYGALA		PROJEKTO DALIES KODAS / DISCIPLINE CODE		
PROJEKTO ID PROJECT ID	LINIJOS ID SECTION ID	RUOŽO ID SUB-SEC. ID	KONSTR. K. VOL. / SYST.	ZONA ZONE	VIETA LOCATION	RBR KODAS RBR CODE	PROJ. DAL. K. LOCAL CODE	PROJ. ETAPAS PROJ. STAGE
RBDTD-LT	DS1	DPS4	ZZZZ	ZZ	ZZZZ	SUR	BD	TP / MD

BRĖŽINIO ŽYMUO / DRAWING MARK:
RBDTDLTDS1DPS4-XX_B-01
RBDTD-LT-DS1-DPS4_IDO_ZZZZ-ZZ_ZZZZ_D2_SUR-BD_MD_00001

LAIDA REVISION: 001

LAPŲ NUMERACIJA / SHEET NUMBER: 67 of 133

A1 (594x841)

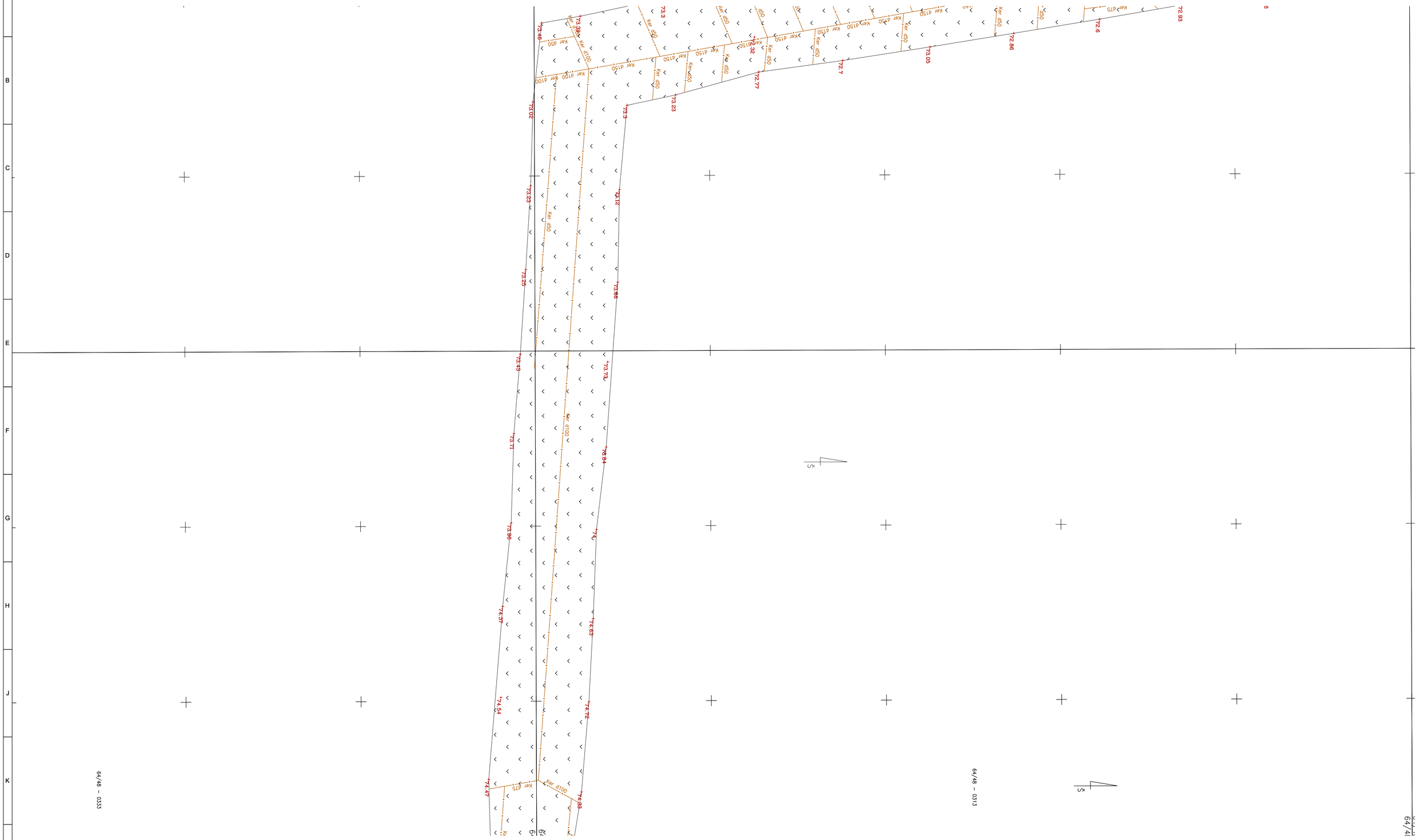

LAIDA / REVISIONS					
Nr/No	Data / Date	Aprašymas / Description	PIA / PM	SPV / DM	SPDV / DL
001	2021-06		ERI	JBL	VS

ŠIS DOKUMENTAS YRA PASIRAŠYTAS SAUGIU ELEKTRONINIU PARAŠU IR TURI LAIKO ŽYMĄ /
THIS DOCUMENT IS SIGNED ELECTRONICALLY WITH A SAFE ELECTRONIC SIGNATURE AND CONTAINS A TIME STAMP

Co-financed by the Connecting Europe Facility of the European Union

PROJEKTAS / PROJECT

SUTARTIES Nr. / CONTRACT NO. LT 2019.0403 No. 8.1/2019-03
PROJEKTO Nr. / PROJECT NO. RBDTDLTDS1DPS4-XX

Rail Baltica

"NAUJO RUOŽO IŠ KAUNO Į RAMYGALĄ STATYBOS PROJEKTAVIMO IR PROJEKTO VYKDYMO PRIEŽIŪROS PASLAUGOS" (2019-04-03 NR. 8.1/2019-03), RUOŽO ŠETA-RAMYGALA (DPS4), KĖDAINIŲ R. IR PANEVĖŽIO R. SAV., INŽINERINIAI TOPOGRAFINIAI (GEODEZINIAI) TYRINĖJIMAI

"DESIGN AND DESIGN SUPERVISION SERVICES FOR THE CONSTRUCTION OF THE NEW LINE FROM KAUNAS TO RAMYGALA" (8.1/2019-03), SECTION ŠETA-RAMYGALA (DPS4), KĖDAINIAI DIST. AND PANEVĖŽYS DIST. MUN., GEODETIC AND TOPOGRAPHICAL SURVEY

ARCHYVO Nr. / ARCHIVE NO. 19GEL0049

UŽSAKOVAS / CLIENT	PROJEKTUOTOJAS / CONSULTANT
RB Rail AS Lietuvos filialas J. Basanavičiaus g. 24 Vilnius LT-03224 Reg. No. 304430116	ĮMONĖ, KVALIF. DOK. Nr / COMPANY, QUALIF. DOC. No. IDOM 9102
STATYTOJAS / BUILDER	SUBRANGOVAS / SUB-CONTR.
AB „LTG Infra“ Geležinkelio g. 2 Vilnius LT-02100 Reg. No. 305202934	KELPROJEKTAS

DATA / DATE: 2021-06
MASTELIS / SCALE: 1:500
LAPO DYDIS / PAPER SIZE: A1

BRĖŽINIO STATUSAS / DRAWING STATUS
PATEIKTA TVIRTINIMUI
ISSUED FOR APPROVAL

KVAL. PATV. DOK. NR. / QUALIF. DOC. NUM.		V. PAVARDĖ / NAME	PARAŠAS / SIGNATURE
39436	SPV / DM	J. BERNABEU	E-PARAŠAS / E-SIGNED
1GKV-942	SPDV / DL	V. SAKALAUSKAS	E-PARAŠAS / E-SIGNED

BRĖŽINIO PAVADINIMAS / DRAWING NAME

TOPOGRAFIJOS PLANAS
TOPOGRAPHICAL PLAN

LT / EN

PROJEKTO KODAS / PROJECT CODE			VIETA/ LOCATION ŠETA-RAMYGALA			PROJEKTO DALIES KODAS / DISCIPLINE CODE		PROJ. ETAPAS PROJ. STAGE
PROJEKTO ID PROJECT ID	LINIJOS ID SECTION ID	RUOŽO ID SUB-SEC. ID	KONSTR. K. VOL. / SYST.	ZONA ZONE	VIETA LOCATION	RBR KODAS RBR CODE	PROJ. DAL. K. LOCAL CODE	TP / MD
RBDTD-LT	DS1	DPS4	ZZZZ	ZZ	ZZZZ	SUR	BD	

BRĖŽINIO ŽYMUO / DRAWING MARK:
RBDTDLTDS1DPS4-XX_B-01
RBDTD-LT-DS1-DPS4_IDO_ZZZZ-ZZ_ZZZZ_D2_SUR-BD_MD_00001

LAIDA REVISION: 001

LAPŲ NUMERACIJA / SHEET NUMBER: 68 of 133

A1 (594x841)

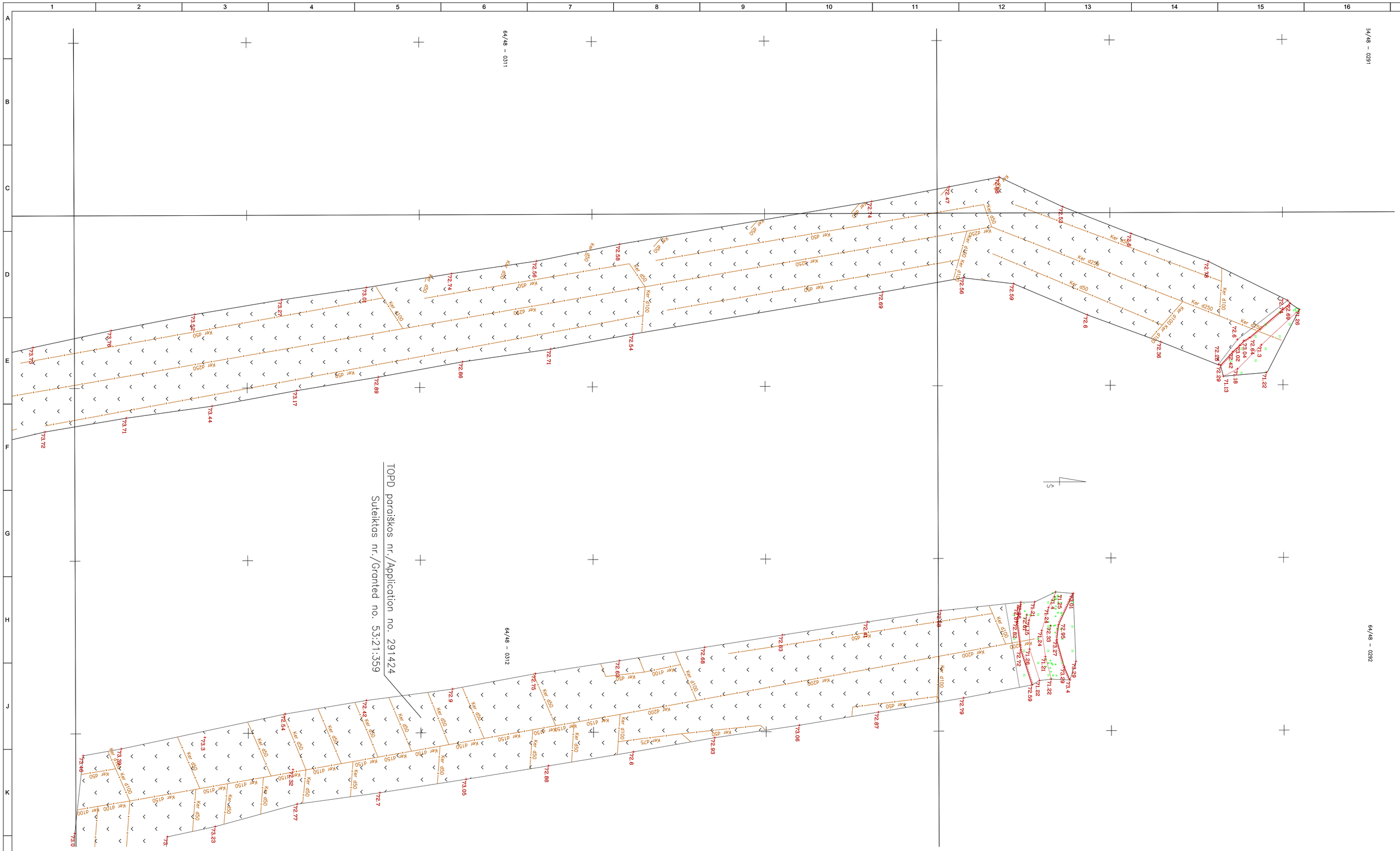

LAIDA / REVISIONS					
Nr/No	Data / Date	Aprašymas / Description	PIA / PM	SPV / DM	SPDV / DL
001	2021-06		ERI	JBL	VS

ŠIS DOKUMENTAS YRA PASIRAŠYTAS SAUGIU ELEKTRONINIU PARAŠIU IR TURI LAIKO ŽYMĄ /
THIS DOCUMENT IS SIGNED ELECTRONICALLY WITH A SAFE ELECTRONIC SIGNATURE AND CONTAINS A TIME STAMP

Co-financed by the Connecting Europe Facility of the European Union

PROJEKTAS / PROJECT

SUTARTIES Nr. / CONTRACT NO. LT 2019.0403 No. 8.1/2019-03

PROJEKTO Nr. / PROJECT NO. RBDTDLTDS1DPS4-XX

Rail Baltica

"NAUJO RUOŽO IŠ KAUNO Į RAMYGALĄ STATYBOS PROJEKTAVIMO IR PROJEKTO VYKDYMO PRIEŽIŪROS PASLAUGOS" (2019-04-03 NR. 8.1/2019-03), RUOŽO ŠETA-RAMYGALA (DPS4), KĖDAINIŲ R. IR PANEVĖŽIO R. SAV., INŽINERINIAI TOPOGRAFINIAI (GEODEZINIAI) TYRINĖJIMAI

"DESIGN AND DESIGN SUPERVISION SERVICES FOR THE CONSTRUCTION OF THE NEW LINE FROM KAUNAS TO RAMYGALA" (8.1/2019-03), SECTION ŠETA-RAMYGALA (DPS4), KĖDAINIAI DIST. AND PANEVĖŽYS DIST. MUN., GEODETIC AND TOPOGRAPHICAL SURVEY

ARCHYVO Nr. / ARCHIVE NO. 19GEL0049

UŽSAKOVAS / CLIENT	PROJEKTUOTOJAS / CONSULTANT
RB Rail AS Lietuvos filialas J. Basanavičiaus g. 24 Vilnius LT-03224 Reg. No. 304430116	ĮMONĖ, KVALIF. DOK. Nr / COMPANY, QUALIF. DOC. No. IDOM 9102
STATYTOJAS / BUILDER	SUBRANGOVAS / SUB-CONTR.
AB „LTG Infra" Geležinkelio g. 2 Vilnius LT-02100 Reg. No. 305202934	KELPROJEKTAS

DATA / DATE	MASTELIS / SCALE	LAPO DYDIS / PAPER SIZE
2021-06	1:500	A1

BRĖŽINIO STATUSAS / DRAWING STATUS
PATEIKTA TVIRTINIMUI
ISSUED FOR APPROVAL

KVAL. PATV. DOK. NR. / QUALIF. DOC. NUM.		V. PAVARDĖ / NAME	PARAŠAS / SIGNATURE
39436	SPV / DM	J. BERNABEU	E-PARAŠAS / E-SIGNED
1GKV-942	SPDV / DL	V. SAKALAUSKAS	E-PARAŠAS / E-SIGNED

BRĖŽINIO PAVADINIMAS / DRAWING NAME

TOPOGRAFIJOS PLANAS
TOPOGRAPHICAL PLAN

LT / EN

PROJEKTO KODAS / PROJECT CODE			VIETA/ LOCATION ŠETA-RAMYGALA			PROJEKTO DALIES KODAS / DISCIPLINE CODE		
PROJEKTO ID PROJECT ID	LINIJOS ID SECTION ID	RUOŽO ID SUB-SEC. ID	KONSTR. K. VOL. / SYST.	ZONA ZONE	VIETA LOCATION	RBR KODAS RBR CODE	PROJ. DAL. K. LOCAL CODE	PROJ. ETAPAS PROJ. STAGE
RBDTD-LT	DS1	DPS4	ZZZZ	ZZ	ZZZZ	SUR	BD	TP / MD

BRĖŽINIO ŽYMUO / DRAWING MARK:
RBDTD-LT-DS1-DPS4_IDO_ZZZZ-ZZ_ZZZZ_D2_SUR-BD_MD_00001

LAIDA REVISION: 001

LAPŲ NUMERACIJA / SHEET NUMBER: 69 of 133

A1 (594x841)

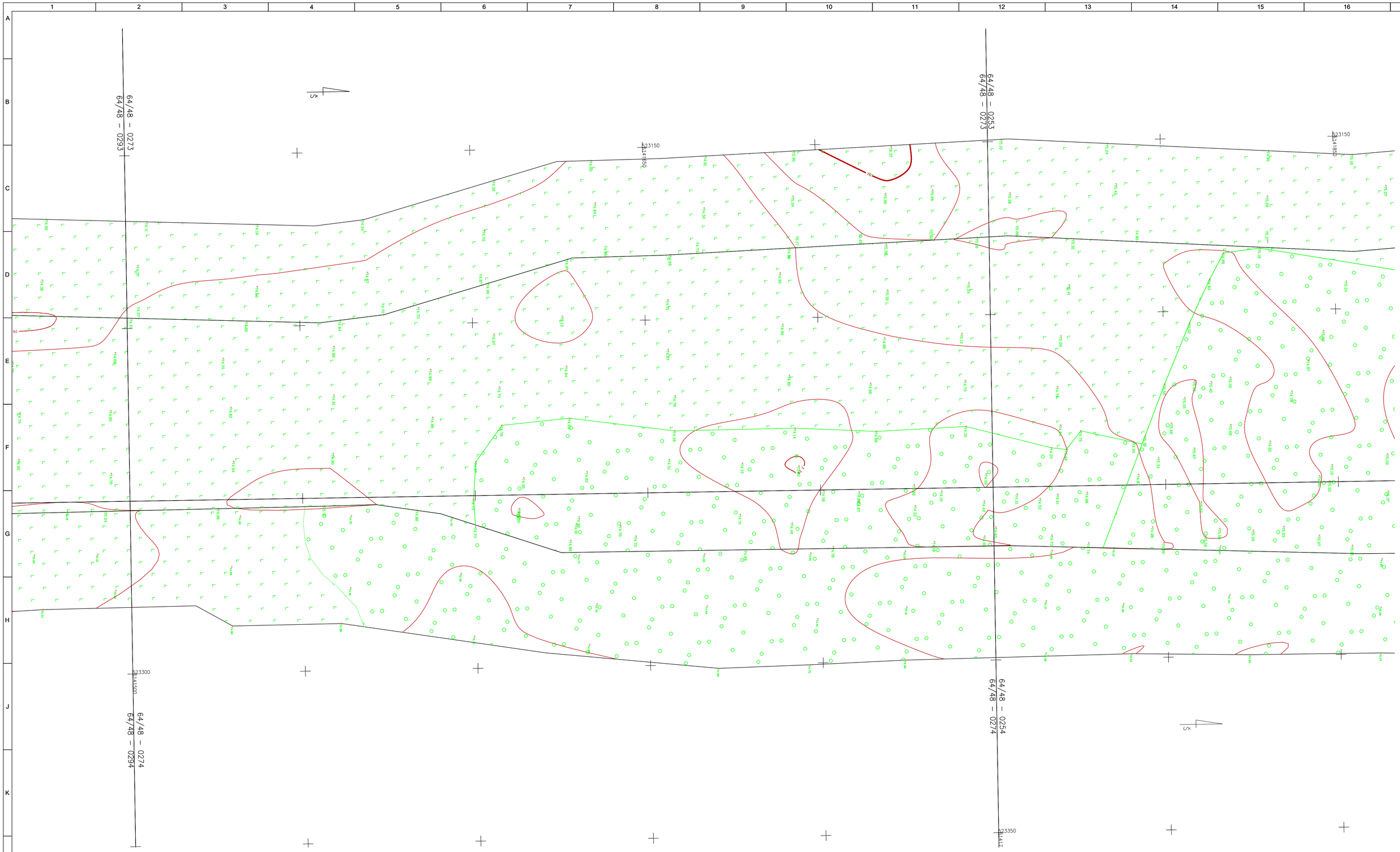

LAIDA / REVISIONS					
Nr/No	Data / Date	Aprašymas / Description	PIA / PM	SPV / DM	SPDV / DL
001	2021-06		ERI	JBL	VS

ŠIS DOKUMENTAS YRA PASIRAŠYTAS SAUGIU ELEKTRONINIU PARAŠU IR TURI LAIKO ŽYMĄ /
THIS DOCUMENT IS SIGNED ELECTRONICALLY WITH A SAFE ELECTRONIC SIGNATURE AND CONTAINS A TIME STAMP

Co-financed by the Connecting Europe Facility of the European Union

PROJEKTAS / PROJECT

SUTARTIES Nr. / CONTRACT NO. LT 2019.0403 No. 8.1/2019-03

PROJEKTO Nr. / PROJECT NO. RBDTDLTDS1DPS4-XX

Rail Baltica

"NAUJO RUOŽO IŠ KAUNO Į RAMYGALĄ STATYBOS PROJEKTAVIMO IR PROJEKTO VYKDYMO PRIEŽIŪROS PASLAUGOS" (2019-04-03 NR. 8.1/2019-03), RUOŽO ŠETA-RAMYGALA (DPS4), KĖDAINIŲ R. IR PANEVĖŽIO R. SAV., INŽINERINIAI TOPOGRAFINIAI (GEODEZINIAI) TYRINĖJIMAI

"DESIGN AND DESIGN SUPERVISION SERVICES FOR THE CONSTRUCTION OF THE NEW LINE FROM KAUNAS TO RAMYGALA" (8.1/2019-03), SECTION ŠETA-RAMYGALA (DPS4), KĖDAINIAI DIST. AND PANEVĖŽYS DIST. MUN., GEODETIC AND TOPOGRAPHICAL SURVEY

ARCHYVO Nr. / ARCHIVE NO. 19GEL0049

UŽSAKOVAS / CLIENT	PROJEKTUOTOJAS / CONSULTANT
RB Rail AS Lietuvos filialas J. Basanavičiaus g. 24 Vilnius LT-03224 Reg. No. 304430116	ĮMONĖ, KVALIF. DOK. Nr / COMPANY, QUALIF. DOC. No. IDOM 9102
STATYTOJAS / BUILDER	SUBRANGOVAS / SUB-CONTR.
AB „LTG Infra" Geležinkelio g. 2 Vilnius LT-02100 Reg. No. 305202934	KELPROJEKTAS

DATA / DATE	MASTELIS / SCALE	LAPO DYDIS / PAPER SIZE
2021-06	1:500	A1

BRĖŽINIO STATUSAS / DRAWING STATUS
PATEIKTA TVIRTINIMUI
ISSUED FOR APPROVAL

KVAL. PATV. DOK. NR. / QUALIF. DOC. NUM.		V. PAVARDĖ / NAME	PARAŠAS / SIGNATURE
39436	SPV / DM	J. BERNABEU	E-PARAŠAS / E-SIGNED
1GKV-942	SPDV / DL	V. SAKALAUSKAS	E-PARAŠAS / E-SIGNED

BRĖŽINIO PAVADINIMAS / DRAWING NAME

TOPOGRAFIJOS PLANAS
TOPOGRAPHICAL PLAN

LT / EN

PROJEKTO KODAS / PROJECT CODE			VIETA/ LOCATION ŠETA-RAMYGALA			PROJEKTO DALIES KODAS / DISCIPLINE CODE		
PROJEKTO ID PROJECT ID	LINIJOS ID SECTION ID	RUOŽO ID SUB-SEC. ID	KONSTR. K. VOL. / SYST.	ZONA ZONE	VIETA LOCATION	RBR KODAS RBR CODE	PROJ. DAL. K. LOCAL CODE	PROJ. ETAPAS PROJ. STAGE
RBDTD-LT	DS1	DPS4	ZZZZ	ZZ	ZZZZ	SUR	BD	TP / MD

BRĖŽINIO ŽYMUO / DRAWING MARK:
RBDTD-LT-DS1-DPS4_IDO_ZZZZ-ZZ_ZZZZ_D2_SUR-BD_MD_00001

LAIDA REVISION: 001

LAPŲ NUMERACIJA / SHEET NUMBER: 70 of 133

A1 (594x841)

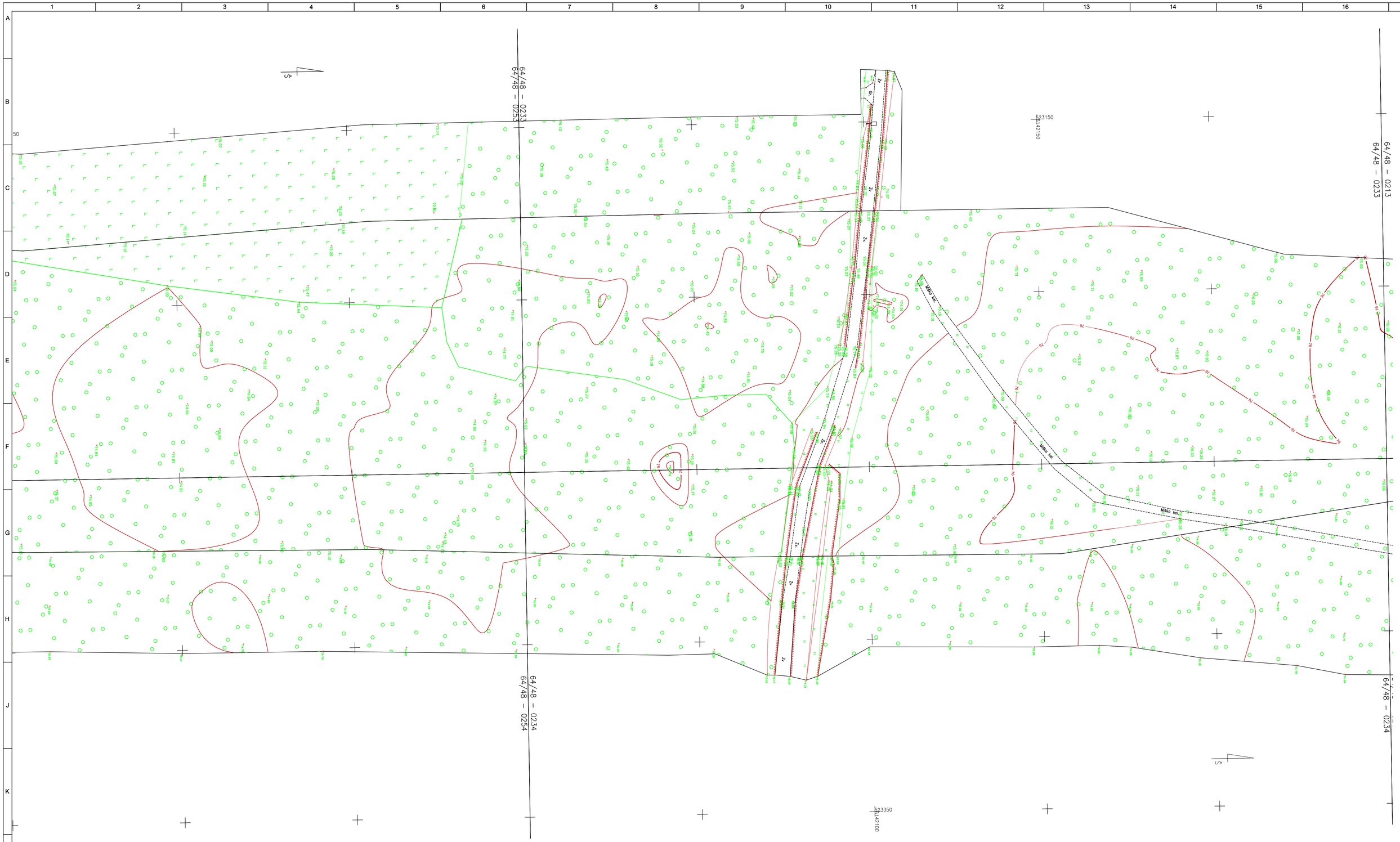

LAIDA / REVISIONS					
Nr/No	Data / Date	Aprašymas / Description	PIA / PM	SPV / DM	SPDV / DL
001	2021-06		ERI	JBL	VS

ŠIS DOKUMENTAS YRA PASIRAŠYTAS SAUGIU ELEKTRONINIU PARAŠU IR TURI LAIKO ŽYMĄ /
THIS DOCUMENT IS SIGNED ELECTRONICALLY WITH A SAFE ELECTRONIC SIGNATURE AND CONTAINS A TIME STAMP

Co-financed by the Connecting Europe Facility of the European Union

PROJEKTAS / PROJECT

SUTARTIES Nr. / CONTRACT NO. LT 2019.0403 No. 8.1/2019-03

PROJEKTO Nr. / PROJECT NO. RBDTDLTDS1DPS4-XX

Rail Baltica

"NAUJO RUOŽO IŠ KAUNO Į RAMYGALĄ STATYBOS PROJEKTAVIMO IR PROJEKTO VYKDYMO PRIEŽIŪROS PASLAUGOS" (2019-04-03 NR. 8.1/2019-03), RUOŽO ŠETA-RAMYGALA (DPS4), KĖDAINIŲ R. IR PANEVĖŽIO R. SAV., INŽINERINIAI TOPOGRAFINIAI (GEODEZINIAI) TYRINĖJIMAI

"DESIGN AND DESIGN SUPERVISION SERVICES FOR THE CONSTRUCTION OF THE NEW LINE FROM KAUNAS TO RAMYGALA" (8.1/2019-03), SECTION ŠETA-RAMYGALA (DPS4), KĖDAINIAI DIST. AND PANEVĖŽYS DIST. MUN., GEODETIC AND TOPOGRAPHICAL SURVEY

ARCHYVO Nr. / ARCHIVE NO. 19GEL0049

UŽSAKOVAS / CLIENT	PROJEKTUOTOJAS / CONSULTANT
RB Rail AS Lietuvos filialas J. Basanavičiaus g. 24 Vilnius LT-03224 Reg. No. 304430116	ĮMONĖ, KVALIF. DOK. Nr / COMPANY, QUALIF. DOC. No. IDOM 9102
STATYTOJAS / BUILDER	SUBRANGOVAS / SUB-CONTR.
AB „LTG Infra" Geležinkelio g. 2 Vilnius LT-02100 Reg. No. 305202934	KELPROJEKTAS

DATA / DATE	MASTELIS / SCALE	LAPO DYDIS / PAPER SIZE
2021-06	1:500	A1

BRĖŽINIO STATUSAS / DRAWING STATUS
PATEIKTA TVIRTINIMUI
ISSUED FOR APPROVAL

KVAL. PATV. DOK. NR. / QUALIF. DOC. NUM.		V. PAVARDĖ / NAME	PARAŠAS / SIGNATURE
39436	SPV / DM	J. BERNABEU	E-PARAŠAS / E-SIGNED
1GKV-942	SPDV / DL	V. SAKALAUSKAS	E-PARAŠAS / E-SIGNED

BRĖŽINIO PAVADINIMAS / DRAWING NAME

TOPOGRAFIJOS PLANAS
TOPOGRAPHICAL PLAN

LT / EN

PROJEKTO KODAS / PROJECT CODE			VIETA/ LOCATION ŠETA-RAMYGALA			PROJEKTO DALIES KODAS / DISCIPLINE CODE		PROJ. ETAPAS
PROJEKTO ID PROJECT ID	LINIJOS ID SECTION ID	RUOŽO ID SUB-SEC. ID	KONSTR. K. VOL. / SYST.	ZONA ZONE	VIETA LOCATION	RBR KODAS RBR CODE	PROJ. DAL. K. LOCAL CODE	PROJ. STAGE
RBDTD-LT	DS1	DPS4	ZZZZ	ZZ	ZZZZ	SUR	BD	TP / MD

BRĖŽINIO ŽYMUO / DRAWING MARK:
RBDTDLTDS1DPS4-XX_B-01
RBDTD-LT-DS1-DPS4_IDO_ZZZZ-ZZ_ZZZZ_D2_SUR-BD_MD_00001

LAIDA REVISION: 001

LAPŲ NUMERACIJA / SHEET NUMBER: 71 of 133

A1 (594x841)

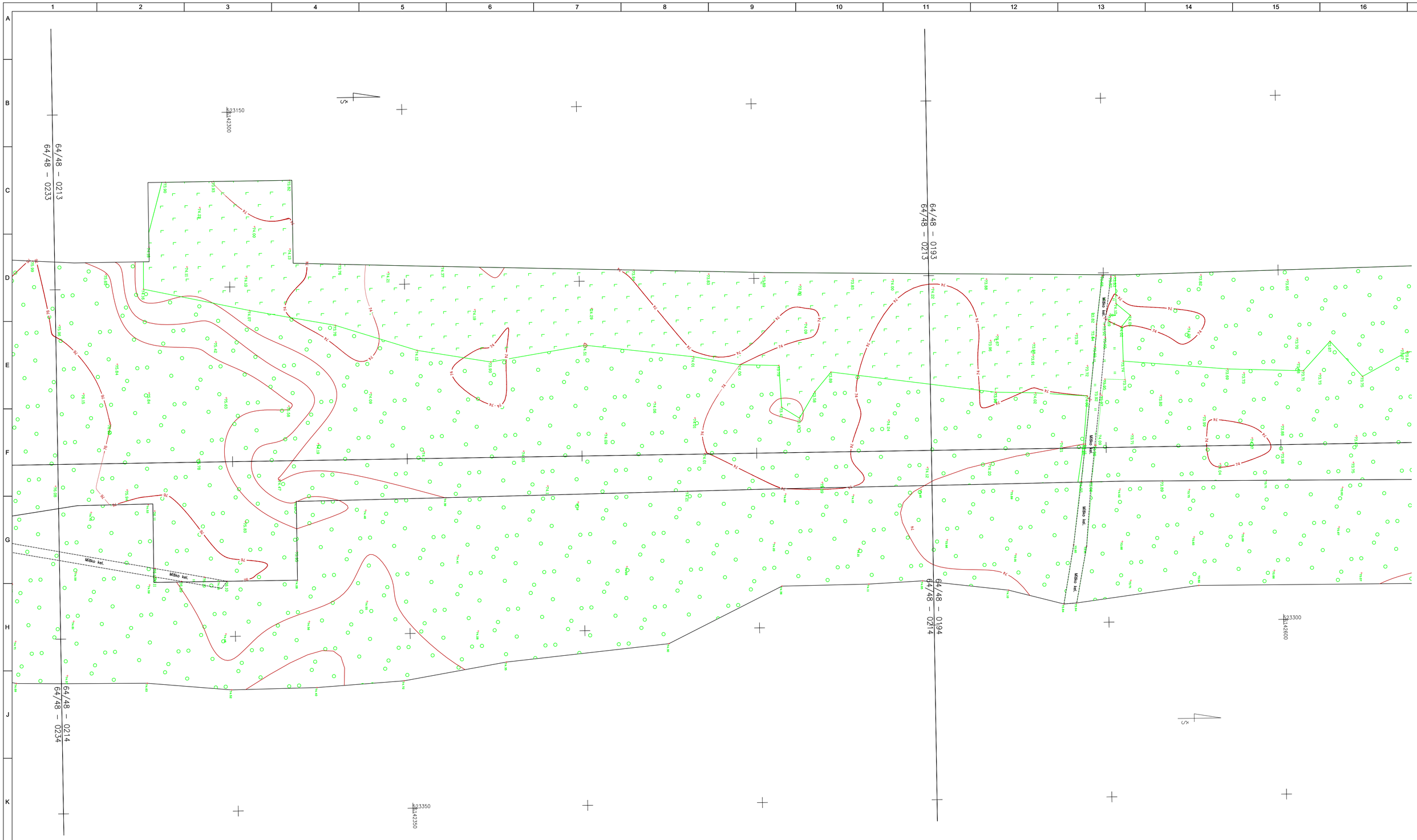

LAIDA / REVISIONS					
Nr/No	Data / Date	Aprašymas / Description	PIA / PM	SPV / DM	SPDV / DL
001	2021-06		ERI	JBL	VS

ŠIS DOKUMENTAS YRA PASIRAŠYTAS SAUGIU ELEKTRONINIU PARAŠU IR TURI LAIKO ŽYMĄ /
THIS DOCUMENT IS SIGNED ELECTRONICALLY WITH A SAFE ELECTRONIC SIGNATURE AND CONTAINS A TIME STAMP

Co-financed by the Connecting Europe Facility of the European Union

PROJEKTAS / PROJECT
SUTARTIES Nr. / CONTRACT NO. LT 2019.0403 No. 8.1/2019-03
PROJEKTO Nr. / PROJECT NO. RBDTDLTDS1DPS4-XX

Rail Baltica

"NAUJO RUOŽO IŠ KAUNO Į RAMYGALĄ STATYBOS PROJEKTAVIMO IR PROJEKTO VYKDYMO PRIEŽIŪROS PASLAUGOS" (2019-04-03 NR. 8.1/2019-03), RUOŽO ŠĖTA-RAMYGALA (DPS4), KĖDAINIŲ R. IR PANEVĖŽIO R. SAV., INŽINERINIAI TOPOGRAFINIAI (GEODEZINIAI) TYRINĖJIMAI

"DESIGN AND DESIGN SUPERVISION SERVICES FOR THE CONSTRUCTION OF THE NEW LINE FROM KAUNAS TO RAMYGALA" (8.1/2019-03), SECTION ŠĖTA-RAMYGALA (DPS4), KĖDAINIAI DIST. AND PANEVĖŽYS DIST. MUN., GEODETIC AND TOPOGRAPHICAL SURVEY

ARCHYVO Nr. / ARCHIVE NO. 19GEL0049

UŽSAKOVAS / CLIENT
RB Rail AS Lietuvos filialas
J. Basanavičiaus g. 24
Vilnius
LT-03224
Reg. No. 304430116

PROJEKTUOTOJAS / CONSULTANT
ĮMONĖ, KVALIF. DOK. Nr / COMPANY, QUALIF. DOC. No.
IDOM
9102

STATYTOJAS / BUILDER
AB „LTG Infra"
Geležinkelio g. 2
Vilnius
LT-02100
Reg. No. 305202934

SUBRANGOVAS / SUB-CONTR.
KELPROJEKTAS

DATA / DATE: 2021-06
MASTELIS / SCALE: 1:500
LAPO DYDIS / PAPER SIZE: A1

BRĖŽINIO STATUSAS / DRAWING STATUS
PATEIKTA TVIRTINIMUI
ISSUED FOR APPROVAL

KVAL. PATV. DOK. NR. / QUALIF. DOC. NUM.		V. PAVARDĖ / NAME	PARAŠAS / SIGNATURE
39436	SPV / DM	J. BERNABEU	E-PARAŠAS / E-SIGNED
1GKV-942	SPDV / DL	V. SAKALAUSKAS	E-PARAŠAS / E-SIGNED

BRĖŽINIO PAVADINIMAS / DRAWING NAME
TOPOGRAFIJOS PLANAS
TOPOGRAPHICAL PLAN

LT / EN

PROJEKTO KODAS / PROJECT CODE			VIETA/ LOCATION ŠĖTA-RAMYGALA			PROJEKTO DALIES KODAS / DISCIPLINE CODE		
PROJEKTO ID PROJECT ID	LINIJOS ID SECTION ID	RUOŽO ID SUB-SEC. ID	KONSTR. K. VOL. / SYST.	ZONA ZONE	VIETA LOCATION	RBR KODAS RBR CODE	PROJ. DAL. K. LOCAL CODE	PROJ. ETAPAS PROJ. STAGE
RBDTD-LT	DS1	DPS4	ZZZZ	ZZ	ZZZZ	SUR	BD	TP / MD

BRĖŽINIO ŽYMUO / DRAWING MARK:
RBDTDLTDS1DPS4-XX_B-01
RBDTD-LT-DS1-DPS4_IDO_ZZZZ-ZZ_ZZZZ_D2_SUR-BD_MD_00001
LAPŲ NUMERACIJA / SHEET NUMBER: 72 of 133

LAIDA REVISION: 001

A1 (594x841)



LAIDA / REVISIONS					
Nr/No	Data / Date	Aprašymas / Description	PIA / PM	SPV / DM	SPDV / DL
001	2021-06		ERI	JBL	VS

ŠIS DOKUMENTAS YRA PASIRAŠYTAS SAUGIU ELEKTRONINIU PARAŠU IR TURI LAIKO ŽYMĄ /
THIS DOCUMENT IS SIGNED ELECTRONICALLY WITH A SAFE ELECTRONIC SIGNATURE AND CONTAINS A TIME STAMP

Co-financed by the Connecting Europe Facility of the European Union

PROJEKTAS / PROJECT

SUTARTIES Nr. / CONTRACT NO. LT 2019.0403 No. 8.1/2019-03
PROJEKTO Nr. / PROJECT NO. RBDTDLTDS1DPS4-XX

Rail Baltica

"NAUJO RUOŽO IŠ KAUNO Į RAMYGALĄ STATYBOS PROJEKTAVIMO IR PROJEKTO VYKDYMO PRIEŽIŪROS PASLAUGOS" (2019-04-03 NR. 8.1/2019-03), RUOŽO ŠETA-RAMYGALA (DPS4), KĖDAINIŲ R. IR PANEVĖŽIO R. SAV., INŽINERINIAI TOPOGRAFINIAI (GEODEZINIAI) TYRINĖJIMAI

"DESIGN AND DESIGN SUPERVISION SERVICES FOR THE CONSTRUCTION OF THE NEW LINE FROM KAUNAS TO RAMYGALA" (8.1/2019-03), SECTION ŠETA-RAMYGALA (DPS4), KĖDAINIAI DIST. AND PANEVĖŽYS DIST. MUN., GEODETIC AND TOPOGRAPHICAL SURVEY

ARCHYVO Nr. / ARCHIVE NO. 19GEL0049

UŽSAKOVAS / CLIENT	PROJEKTUOTOJAS / CONSULTANT
RB Rail AS Lietuvos filialas J. Basanavičiaus g. 24 Vilnius LT-03224 Reg. No. 304430116	ĮMONĖ, KVALIF. DOK. Nr / COMPANY, QUALIF. DOC. No. IDOM 9102
STATYTOJAS / BUILDER	SUBRANGOVAS / SUB-CONTR.
AB „LTG Infra" Geležinkelio g. 2 Vilnius LT-02100 Reg. No. 305202934	KELPROJEKTAS

DATA / DATE: 2021-06
MASTELIS / SCALE: 1:500
LAPO DYDIS / PAPER SIZE: A1

BRĖŽINIO STATUSAS / DRAWING STATUS
PATEIKTA TVIRTINIMUI
ISSUED FOR APPROVAL

KVAL. PATV. DOK. NR. / QUALIF. DOC. NUM.		V. PAVARDĖ / NAME	PARAŠAS / SIGNATURE
39436	SPV / DM	J. BERNABEU	E-PARAŠAS / E-SIGNED
1GKV-942	SPDV / DL	V. SAKALAUSKAS	E-PARAŠAS / E-SIGNED

BRĖŽINIO PAVADINIMAS / DRAWING NAME

TOPOGRAFIJOS PLANAS
TOPOGRAPHICAL PLAN

LT / EN

PROJEKTO KODAS / PROJECT CODE			VIETA/ LOCATION ŠETA-RAMYGALA			PROJEKTO DALIES KODAS / DISCIPLINE CODE		
PROJEKTO ID PROJECT ID	LINIJOS ID SECTION ID	RUOŽO ID SUB-SEC. ID	KONSTR. K. VOL. / SYST.	ZONA ZONE	VIETA LOCATION	RBR KODAS RBR CODE	PROJ. DAL. K. LOCAL CODE	PROJ. ETAPAS PROJ. STAGE
RBDTD-LT	DS1	DPS4	ZZZZ	ZZ	ZZZZ	SUR	BD	TP / MD

BRĖŽINIO ŽYMUO / DRAWING MARK:
RBDTDLTDS1DPS4-XX_B-01
RBDTD-LT-DS1-DPS4_IDO_ZZZZ-ZZ_ZZZZ_D2_SUR-BD_MD_00001

LAIDA REVISION: 001

LAPŲ NUMERACIJA / SHEET NUMBER: 73 of 133

A1 (594x841)

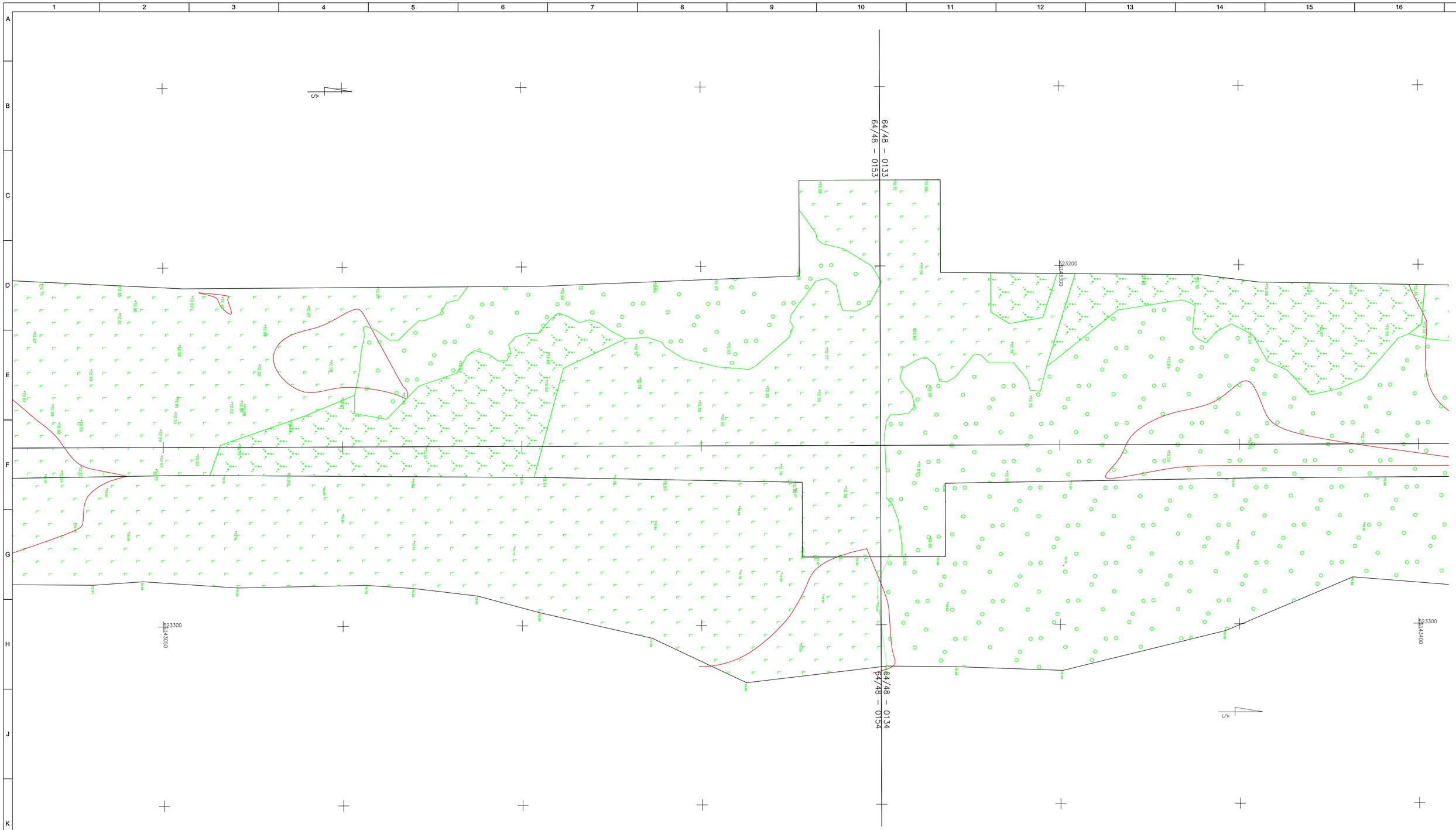

LAIDA / REVISIONS					
Nr/No	Data / Date	Aprašymas / Description	PIA / PM	SPV / DM	SPDV / DL
001	2021-06		ERI	JBL	VS

ŠIS DOKUMENTAS YRA PASIRAŠYTAS SAUGIU ELEKTRONINIU PARAŠU IR TURI LAIKO ŽYMĄ /
THIS DOCUMENT IS SIGNED ELECTRONICALLY WITH A SAFE ELECTRONIC SIGNATURE AND CONTAINS A TIME STAMP

Co-financed by the Connecting Europe Facility of the European Union

PROJEKTAS / PROJECT

SUTARTIES Nr. / CONTRACT NO. LT 2019.0403 No. 8.1/2019-03
PROJEKTO Nr. / PROJECT NO. RBDTDLTDS1DPS4-XX

Rail Baltica

"NAUJO RUOŽO IŠ KAUNO Į RAMYGALĄ STATYBOS PROJEKTAVIMO IR PROJEKTO VYKDYMO PRIEŽIŪROS PASLAUGOS" (2019-04-03 NR. 8.1/2019-03), RUOŽO ŠĖTA-RAMYGALA (DPS4), KĖDAINIŲ R. IR PANEVĖŽIO R. SAV., INŽINERINIAI TOPOGRAFINIAI (GEODEZINIAI) TYRINĖJIMAI

"DESIGN AND DESIGN SUPERVISION SERVICES FOR THE CONSTRUCTION OF THE NEW LINE FROM KAUNAS TO RAMYGALA" (8.1/2019-03), SECTION ŠĖTA-RAMYGALA (DPS4), KĖDAINIAI DIST. AND PANEVĖŽYS DIST. MUN., GEODETIC AND TOPOGRAPHICAL SURVEY

ARCHYVO Nr. / ARCHIVE NO. 19GEL0049

UŽSAKOVAS / CLIENT

RB Rail AS Lietuvos filialas
J. Basanavičiaus g. 24
Vilnius
LT-03224
Reg. No. 304430116

STATYTOJAS / BUILDER

AB „LTG Infra"
Geležinkelio g. 2
Vilnius
LT-02100
Reg. No. 305202934

PROJEKTUOTOJAS / CONSULTANT

ĮMONĖ, KVALIF. DOK. Nr / COMPANY, QUALIF. DOC. No.

IDOM
9102

SUBRANGOVAS / SUB-CONTR.

KELPROJEKTAS

DATA / DATE: 2021-06
MASTELIS / SCALE: 1:500
LAPO DYDIS / PAPER SIZE: A1

BRĖŽINIO STATUSAS / DRAWING STATUS
PATEIKTA TVIRTINIMUI
ISSUED FOR APPROVAL

KVAL. PATV. DOK. NR. / QUALIF. DOC. NUM.		V. PAVARDĖ / NAME	PARAŠAS / SIGNATURE
39436	SPV / DM	J. BERNABEU	E-PARAŠAS / E-SIGNED
1GKV-942	SPDV / DL	V. SAKALAUSKAS	E-PARAŠAS / E-SIGNED

BRĖŽINIO PAVADINIMAS / DRAWING NAME

TOPOGRAFIJOS PLANAS
TOPOGRAPHICAL PLAN

LT / EN

PROJEKTO KODAS / PROJECT CODE			VIETA/ LOCATION ŠĖTA-RAMYGALA			PROJEKTO DALIES KODAS / DISCIPLINE CODE		PROJ. ETAPAS PROJ. STAGE
PROJEKTO ID PROJECT ID	LINIJOS ID SECTION ID	RUOŽO ID SUB-SEC. ID	KONSTR. K. VOL. / SYST.	ZONA ZONE	VIETA LOCATION	RBR KODAS RBR CODE	PROJ. DAL. K. LOCAL CODE	TP / MD
RBDTD-LT	DS1	DPS4	ZZZZ	ZZ	ZZZZ	SUR	BD	

BRĖŽINIO ŽYMUO / DRAWING MARK:
RBDTDLTDS1DPS4-XX_B-01
RBDTD-LT-DS1-DPS4_IDO_ZZZZ-ZZ_ZZZZ_D2_SUR-BD_MD_00001

LAIDA REVISION: 001

LAPŲ NUMERACIJA / SHEET NUMBER: 74 of 133

A1 (594x841)

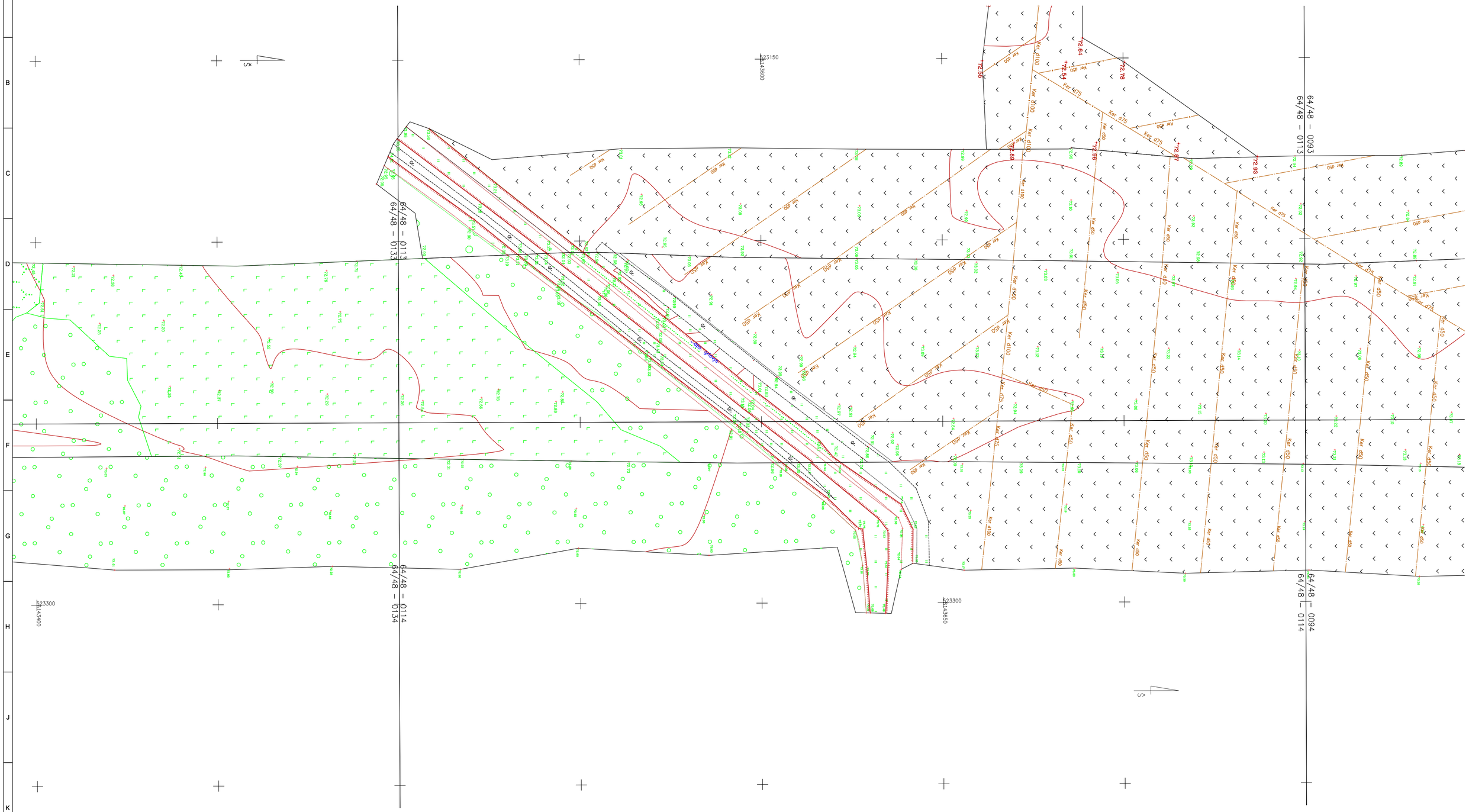

LAIDA / REVISIONS					
Nr/No	Data / Date	Aprašymas / Description	PIA / PM	SPV / DM	SPDV / DL
001	2021-06		ERI	JBL	VS

ŠIS DOKUMENTAS YRA PASIRAŠYTAS SAUGIU ELEKTRONINIU PARAŠU IR TURI LAIKO ŽYMĄ /
THIS DOCUMENT IS SIGNED ELECTRONICALLY WITH A SAFE ELECTRONIC SIGNATURE AND CONTAINS A TIME STAMP

Co-financed by the Connecting Europe Facility of the European Union

PROJEKTAS / PROJECT

SUTARTIES Nr. / CONTRACT NO. LT 2019.0403 No. 8.1/2019-03
PROJEKTO Nr. / PROJECT NO. RBDTDLTDS1DPS4-XX

Rail Baltica

"NAUJO RUOŽO IŠ KAUNO Į RAMYGALĄ STATYBOS PROJEKTAVIMO IR PROJEKTO VYKDYMO PRIEŽIŪROS PASLAUGOS" (2019-04-03 NR. 8.1/2019-03), RUOŽO ŠETA-RAMYGALA (DPS4), KĖDAINIŲ R. IR PANEVĖŽIO R. SAV., INŽINERINIAI TOPOGRAFINIAI (GEODEZINIAI) TYRINĖJIMAI

"DESIGN AND DESIGN SUPERVISION SERVICES FOR THE CONSTRUCTION OF THE NEW LINE FROM KAUNAS TO RAMYGALA" (8.1/2019-03), SECTION ŠETA-RAMYGALA (DPS4), KĖDAINIAI DIST. AND PANEVĖŽYS DIST. MUN., GEODETIC AND TOPOGRAPHICAL SURVEY

ARCHYVO Nr. / ARCHIVE NO. 19GEL0049

UŽSAKOVAS / CLIENT

RB Rail AS Lietuvos filialas
J. Basanavičiaus g. 24
Vilnius
LT-03224
Reg. No. 304430116

STATYTOJAS / BUILDER

AB „LTG Infra"
Geležinkelio g. 2
Vilnius
LT-02100
Reg. No. 305202934

PROJEKTUOTOJAS / CONSULTANT

ĮMONĖ, KVALIF. DOK. Nr / COMPANY, QUALIF. DOC. No.

IDOM
9102

SUBRANGOVAS / SUB-CONTR.

KELPROJEKTAS

DATA / DATE: 2021-06
MASTELIS / SCALE: 1:500
LAPO DYDIS / PAPER SIZE: A1

BRĖŽINIO STATUSAS / DRAWING STATUS
PATEIKTA TVIRTINIMUI
ISSUED FOR APPROVAL

KVAL. PATV. DOK. NR. / QUALIF. DOC. NUM.		V. PAVARDĖ / NAME	PARAŠAS / SIGNATURE
39436	SPV / DM	J. BERNABEU	E-PARAŠAS / E-SIGNED
1GKV-942	SPDV / DL	V. SAKALAUSKAS	E-PARAŠAS / E-SIGNED

BRĖŽINIO PAVADINIMAS / DRAWING NAME

TOPOGRAFIJOS PLANAS
TOPOGRAPHICAL PLAN

LT / EN

PROJEKTO KODAS / PROJECT CODE			VIETA/ LOCATION ŠETA-RAMYGALA			PROJEKTO DALIES KODAS / DISCIPLINE CODE		
PROJEKTO ID PROJECT ID	LINIJOS ID SECTION ID	RUOŽO ID SUB-SEC. ID	KONSTR. K. VOL. / SYST.	ZONA ZONE	VIETA LOCATION	RBR KODAS RBR CODE	PROJ. DAL. K. LOCAL CODE	PROJ. ETAPAS PROJ. STAGE
RBDTD-LT	DS1	DPS4	ZZZZ	ZZ	ZZZZ	SUR	BD	TP / MD

LAIDA REVISION: 001

BRĖŽINIO ŽYMUO / DRAWING MARK:
RBDTDLTDS1DPS4-XX_B-01
RBDTD-LT-DS1-DPS4_IDO_ZZZZ-ZZ_ZZZZ_D2_SUR-BD_MD_00001

LAPŲ NUMERACIJA / SHEET NUMBER: 75 of 133

A1 (594x841)

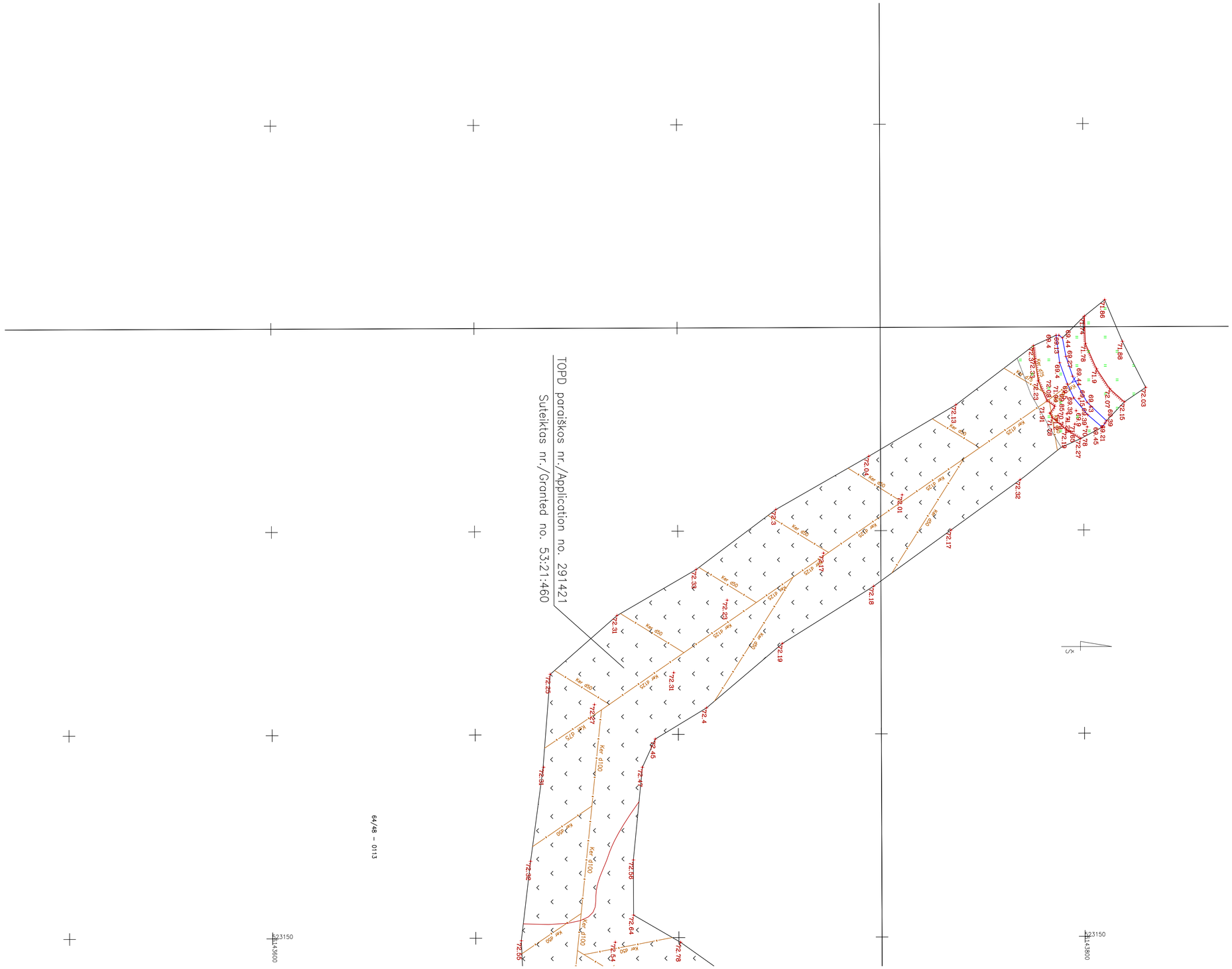

LAIDA / REVISIONS					
Nr/No	Data / Date	Aprašymas / Description	PIA / PM	SPV / DM	SPDV / DL
001	2021-06		ERI	JBL	VS

ŠIS DOKUMENTAS YRA PASIRAŠYTAS SAUGIU ELEKTRONINIU PARAŠU IR TURI LAIKO ŽYMĄ /
THIS DOCUMENT IS SIGNED ELECTRONICALLY WITH A SAFE ELECTRONIC SIGNATURE AND CONTAINS A TIME STAMP

Co-financed by the Connecting Europe Facility of the European Union

PROJEKTAS / PROJECT

SUTARTIES Nr. / CONTRACT NO. LT 2019.0403 No. 8.1/2019-03

PROJEKTO Nr. / PROJECT NO. RBDTDLTDS1DPS4-XX

Rail Baltica

"NAUJO RUOŽO IŠ KAUNO Į RAMYGALĄ STATYBOS PROJEKTAVIMO IR PROJEKTO VYKDYMO PRIEŽIŪROS PASLAUGOS" (2019-04-03 NR. 8.1/2019-03), RUOŽO ŠETA-RAMYGALA (DPS4), KĖDAINIŲ R. IR PANEVĖŽIO R. SAV., INŽINERINIAI TOPOGRAFINIAI (GEODEZINIAI) TYRINĖJIMAI

"DESIGN AND DESIGN SUPERVISION SERVICES FOR THE CONSTRUCTION OF THE NEW LINE FROM KAUNAS TO RAMYGALA" (8.1/2019-03), SECTION ŠETA-RAMYGALA (DPS4), KĖDAINIAI DIST. AND PANEVĖŽYS DIST. MUN., GEODETIC AND TOPOGRAPHICAL SURVEY

ARCHYVO Nr. / ARCHIVE NO. 19GEL0049

UŽSAKOVAS / CLIENT	PROJEKTUOTOJAS / CONSULTANT
RB Rail AS Lietuvos filialas J. Basanavičiaus g. 24 Vilnius LT-03224 Reg. No. 304430116	ĮMONĖ, KVALIF. DOK. Nr / COMPANY, QUALIF. DOC. No. IDOM 9102
STATYTOJAS / BUILDER	SUBRANGOVAS / SUB-CONTR.
AB „LTG Infra" Geležinkelio g. 2 Vilnius LT-02100 Reg. No. 305202934	KELPROJEKTAS

DATA / DATE: 2021-06

MASTELIS / SCALE: 1:500

LAPO DYDIS / PAPER SIZE: A1

BRĖŽINIO STATUSAS / DRAWING STATUS: PATEIKTA TVIRTINIMUI / ISSUED FOR APPROVAL

KVAL. PATV. DOK. NR. / QUALIF. DOC. NUM.		V. PAVARDĖ / NAME	PARAŠAS / SIGNATURE
39436	SPV / DM	J. BERNABEU	E-PARAŠAS / E-SIGNED
1GKV-942	SPDV / DL	V. SAKALAUSKAS	E-PARAŠAS / E-SIGNED

BRĖŽINIO PAVADINIMAS / DRAWING NAME

TOPOGRAFIJOS PLANAS
TOPOGRAPHICAL PLAN

LT / EN

PROJEKTO KODAS / PROJECT CODE			VIETA/ LOCATION ŠETA-RAMYGALA			PROJEKTO DALIES KODAS / DISCIPLINE CODE		
PROJEKTO ID / PROJECT ID	LINIJOS ID / SECTION ID	RUOŽO ID / SUB-SEC. ID	KONSTR. K. / VOL. / SYST.	ZONA / ZONE	VIETA / LOCATION	RBR KODAS / RBR CODE	PROJ. DAL. K. / LOCAL CODE	PROJ. ETAPAS / PROJ. STAGE
RBDTD-LT	DS1	DPS4	ZZZZ	ZZ	ZZZZ	SUR	BD	TP / MD

BRĖŽINIO ŽYMUO / DRAWING MARK: RBDTDLTDS1DPS4-XX_B-01

RBDTD-LT-DS1-DPS4_IDO_ZZZZ-ZZ_ZZZZ_D2_SUR-BD_MD_00001

LAIDA / REVISION: 001

LAPŲ NUMERACIJA / SHEET NUMBER: 76 of 133

A1 (594x841)

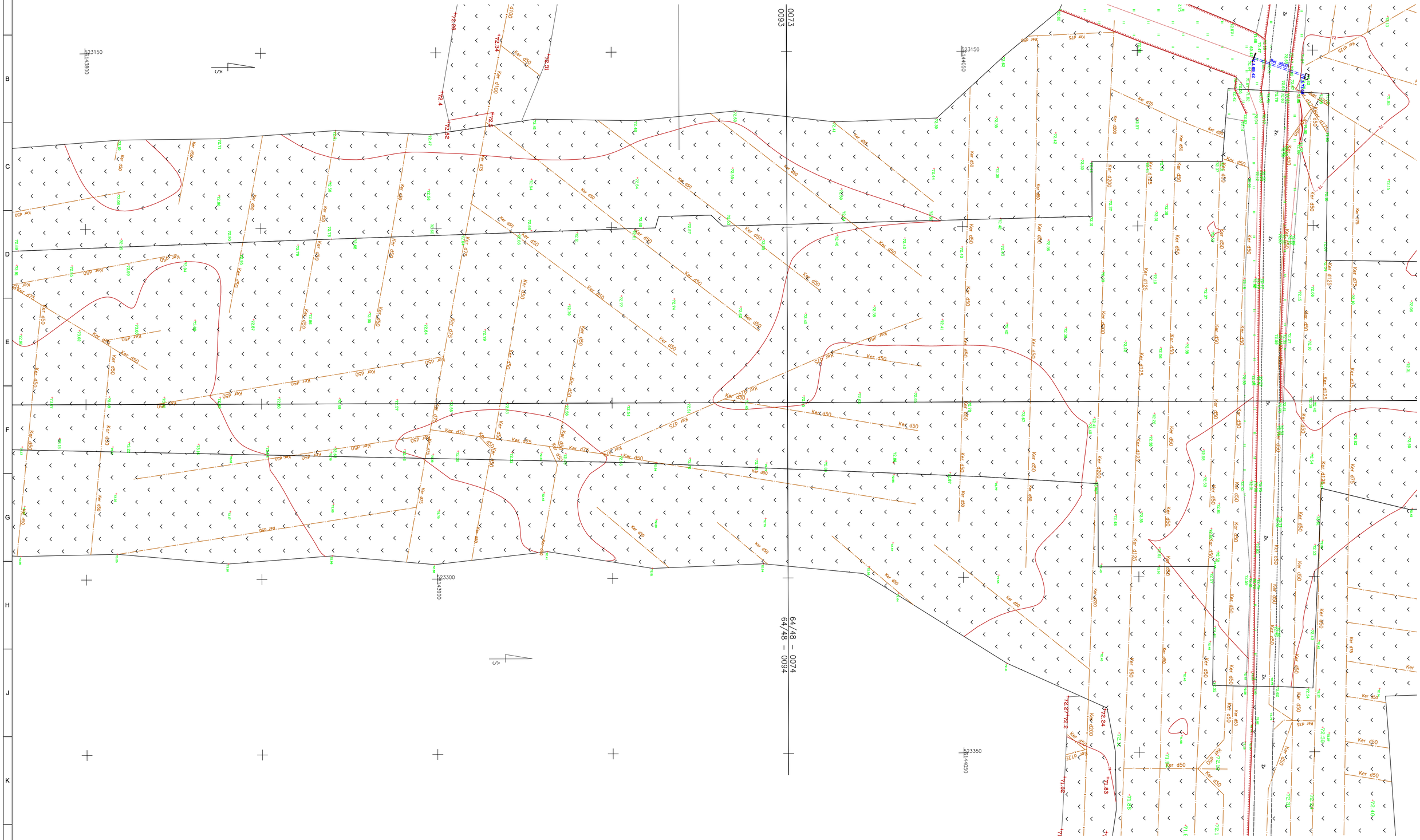

LAIDA / REVISIONS					
Nr/No	Data / Date	Aprašymas / Description	PIA / PM	SPV / DM	SPDV / DL
001	2021-06		ERI	JBL	VS

ŠIS DOKUMENTAS YRA PASIRAŠYTAS SAUGIU ELEKTRONINIU PARAŠU IR TURI LAIKO ŽYMĄ /
THIS DOCUMENT IS SIGNED ELECTRONICALLY WITH A SAFE ELECTRONIC SIGNATURE AND CONTAINS A TIME STAMP

Co-financed by the Connecting Europe Facility of the European Union

PROJEKTAS / PROJECT

SUTARTIES Nr. / CONTRACT NO. LT 2019.0403 No. 8.1/2019-03
PROJEKTO Nr. / PROJECT NO. RBDTDLTDS1DPS4-XX

Rail Baltica

"NAUJO RUOŽO IŠ KAUNO Į RAMYGALĄ STATYBOS PROJEKTAVIMO IR PROJEKTO VYKDYMO PRIEŽIŪROS PASLAUGOS" (2019-04-03 NR. 8.1/2019-03), RUOŽO ŠETA-RAMYGALA (DPS4), KĖDAINIŲ R. IR PANEVĖŽIO R. SAV., INŽINERINIAI TOPOGRAFINIAI (GEODEZINIAI) TYRINĖJIMAI

"DESIGN AND DESIGN SUPERVISION SERVICES FOR THE CONSTRUCTION OF THE NEW LINE FROM KAUNAS TO RAMYGALA" (8.1/2019-03), SECTION ŠETA-RAMYGALA (DPS4), KĖDAINIAI DIST. AND PANEVĖŽYS DIST. MUN., GEODETIC AND TOPOGRAPHICAL SURVEY

ARCHYVO Nr. / ARCHIVE NO. 19GEL0049

UŽSAKOVAS / CLIENT	PROJEKTUOTOJAS / CONSULTANT
RB Rail AS Lietuvos filialas J. Basanavičiaus g. 24 Vilnius LT-03224 Reg. No. 304430116	ĮMONĖ, KVALIF. DOK. Nr / COMPANY, QUALIF. DOC. No. IDOM 9102
STATYTOJAS / BUILDER	SUBRANGOVAS / SUB-CONTR.
AB „LTG Infra" Geležinkelio g. 2 Vilnius LT-02100 Reg. No. 305202934	KELPROJEKTAS

DATA / DATE: 2021-06
MASTELIS / SCALE: 1:500
LAPO DYDIS / PAPER SIZE: A1

BRĖŽINIO STATUSAS / DRAWING STATUS
PATEIKTA TVIRTINIMUI
ISSUED FOR APPROVAL

KVAL. PATV. DOK. NR. / QUALIF. DOC. NUM.		V. PAVARDĖ / NAME	PARAŠAS / SIGNATURE
39436	SPV / DM	J. BERNABEU	E-PARAŠAS / E-SIGNED
1GKV-942	SPDV / DL	V. SAKALAUSKAS	E-PARAŠAS / E-SIGNED

BRĖŽINIO PAVADINIMAS / DRAWING NAME

TOPOGRAFIJOS PLANAS
TOPOGRAPHICAL PLAN

LT / EN

PROJEKTO KODAS / PROJECT CODE			VIETA/ LOCATION	ŠETA-RAMYGALA		PROJEKTO DALIES KODAS / DISCIPLINE CODE	
PROJEKTO ID PROJECT ID	LINIJOS ID SECTION ID	RUOŽO ID SUB-SEC. ID	KONSTR. K. VOL. / SYST.	ZONA ZONE	VIETA LOCATION	RBR KODAS RBR CODE	PROJ. DAL. K. LOCAL CODE	PROJ. ETAPAS PROJ. STAGE
RBDTD-LT	DS1	DPS4	ZZZZ	ZZ	ZZZZ	SUR	BD	TP / MD

BRĖŽINIO ŽYMUO / DRAWING MARK:
RBDTDLTDS1DPS4-XX_B-01
RBDTD-LT-DS1-DPS4_IDO_ZZZZ-ZZ_ZZZZ_D2_SUR-BD_MD_00001

LAPŲ NUMERACIJA / SHEET NUMBER: 77 of 133

LAIDA REVISION: 001

A1 (594x841)

TOPD paraiškos nr./Application no. 291415
Sutiktos nr./Granted no. 53:21:363

64/48 – 0093

TOPD paraiškos nr./Application no. 106953
Sutiktas nr./Granted no. 53:19:661

64/48 – 0073
64/48 – 0093

64/48 – 0052
64/48 – 0072

64/48 – 0073

LAIDA / REVISIONS					
Nr/No	Data / Date	Aprašymas / Description	PIA / PM	SPV / DM	SPDV / DL
001	2021-06		ERI	JBL	VS

ŠIS DOKUMENTAS YRA PASIRAŠYTAS SAUGIU ELEKTRONINIU PARAŠU IR TURI LAIKO ŽYMĄ /
THIS DOCUMENT IS SIGNED ELECTRONICALLY WITH A SAFE ELECTRONIC SIGNATURE AND CONTAINS A TIME STAMP

Co-financed by the Connecting Europe Facility of the European Union

PROJEKTAS / PROJECT
SUTARTIES Nr. / CONTRACT NO. LT 2019.0403 No. 8.1/2019-03
PROJEKTO Nr. / PROJECT NO. RBDTDLTDS1DPS4-XX

Rail Baltica

"NAUJO RUOŽO IŠ KAUNO Į RAMYGALĄ STATYBOS PROJEKTAVIMO IR PROJEKTO VYKDYMO PRIEŽIŪROS PASLAUGOS" (2019-04-03 NR. 8.1/2019-03), RUOŽO ŠETA-RAMYGALA (DPS4), KĖDAINIŲ R. IR PANEVĖŽIO R. SAV., INŽINERINIAI TOPOGRAFINIAI (GEODEZINIAI) TYRINĖJIMAI

"DESIGN AND DESIGN SUPERVISION SERVICES FOR THE CONSTRUCTION OF THE NEW LINE FROM KAUNAS TO RAMYGALA" (8.1/2019-03), SECTION ŠETA-RAMYGALA (DPS4), KĖDAINIAI DIST. AND PANEVĖŽYS DIST. MUN., GEODETIC AND TOPOGRAPHICAL SURVEY

ARCHYVO Nr. / ARCHIVE NO. 19GEL0049

UŽSAKOVAS / CLIENT
RB Rail AS Lietuvos filialas
J. Basanavičiaus g. 24
Vilnius
LT-03224
Reg. No. 304430116

STATYTOJAS / BUILDER
AB „LTG Infra"
Geležinkelio g. 2
Vilnius
LT-02100
Reg. No. 305202934

PROJEKTUOTOJAS / CONSULTANT
ĮMONĖ, KVALIF. DOK. Nr / COMPANY, QUALIF. DOC. No.
IDOM
9102

SUBRANGOVAS / SUB-CONTR.
KELPROJEKTAS

DATA / DATE: 2021-06
MASTELIS / SCALE: 1:500
LAPO DYDIS / PAPER SIZE: A1

BRĖŽINIO STATUSAS / DRAWING STATUS
PATEIKTA TVIRTINIMUI
ISSUED FOR APPROVAL

KVAL. PATV. DOK. NR. / QUALIF. DOC. NUM.		V. PAVARDĖ / NAME	PARAŠAS / SIGNATURE
39436	SPV / DM	J. BERNABEU	E-PARAŠAS / E-SIGNED
1GKV-942	SPDV / DL	V. SAKALAUSKAS	E-PARAŠAS / E-SIGNED

BRĖŽINIO PAVADINIMAS / DRAWING NAME
TOPOGRAFIJOS PLANAS
TOPOGRAPHICAL PLAN

LT / EN

PROJEKTO KODAS / PROJECT CODE			VIETA/ LOCATION ŠETA-RAMYGALA			PROJEKTO DALIES KODAS / DISCIPLINE CODE		
PROJEKTO ID PROJECT ID	LINIJOS ID SECTION ID	RUOŽO ID SUB-SEC. ID	KONSTR. K. VOL. / SYST.	ZONA ZONE	VIETA LOCATION	RBR KODAS RBR CODE	PROJ. DAL. K. LOCAL CODE	PROJ. ETAPAS PROJ. STAGE
RBDTD-LT	DS1	DPS4	ZZZZ	ZZ	ZZZZ	SUR	BD	TP / MD

BRĖŽINIO ŽYMUO / DRAWING MARK:
RBDTDLTDS1DPS4-XX_B-01
RBDTD-LT-DS1-DPS4_IDO_ZZZZ-ZZ_ZZZZ_D2_SUR-BD_MD_00001

LAIDA REVISION: 001

LAPŲ NUMERACIJA / SHEET NUMBER: 78 of 133

A1 (594x841)

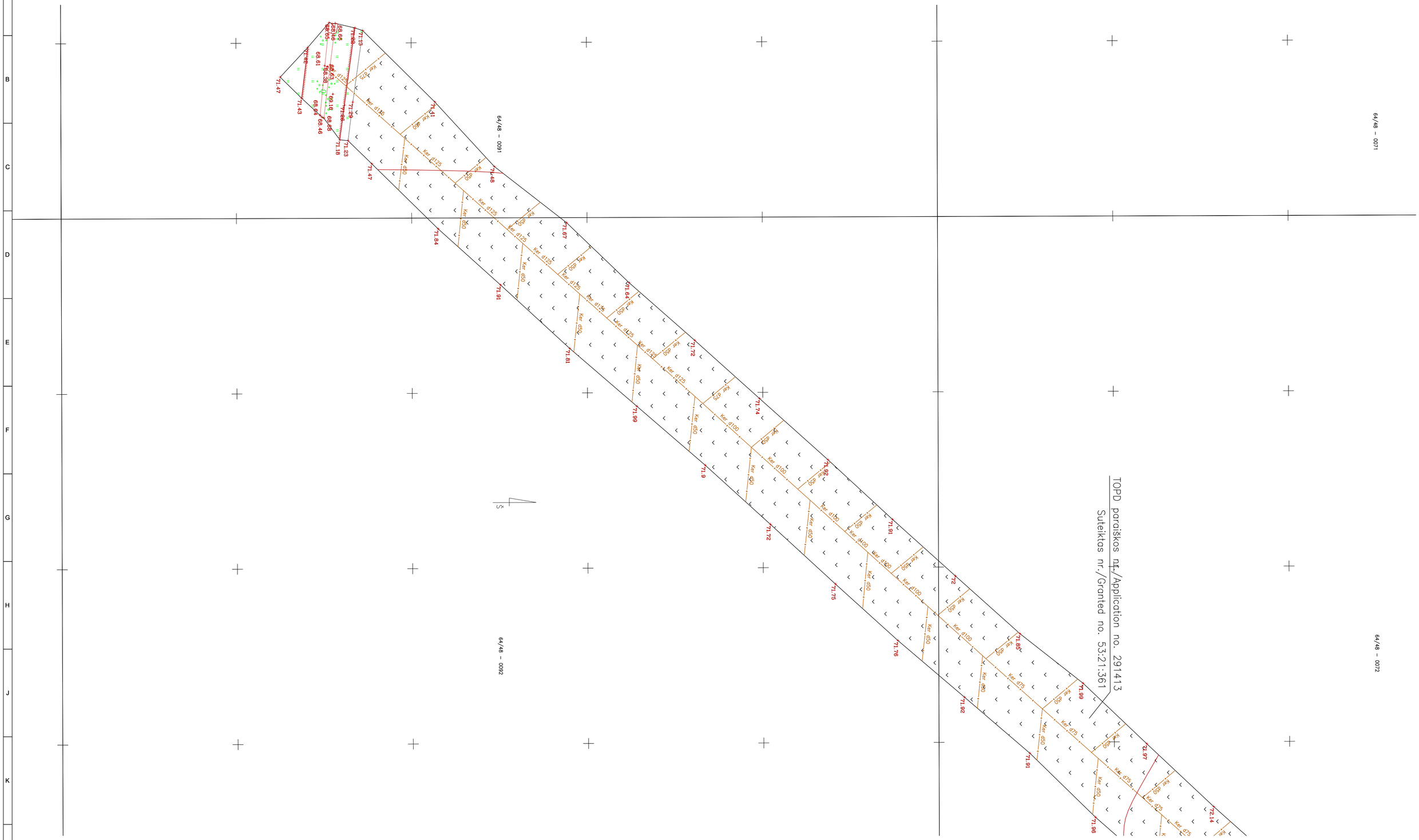

LAIDA / REVISIONS					
Nr/No	Data / Date	Aprašymas / Description	PIA / PM	SPV / DM	SPDV / DL
001	2021-06		ERI	JBL	VS
ŠIS DOKUMENTAS YRA PASIRAŠYTAS SAUGIU ELEKTRONINIU PARAŠU IR TURI LAIKO ŽYMĄ / THIS DOCUMENT IS SIGNED ELECTRONICALLY WITH A SAFE ELECTRONIC SIGNATURE AND CONTAINS A TIME STAMP					

Co-financed by the Connecting Europe Facility of the European Union

PROJEKTAS / PROJECT

SUTARTIES Nr. / CONTRACT NO. LT 2019.0403 No. 8.1/2019-03

PROJEKTO Nr. / PROJECT NO. RBDTDLTDS1DPS4-XX

Rail Baltica

"NAUJO RUOŽO IŠ KAUNO Į RAMYGALĄ STATYBOS PROJEKTAVIMO IR PROJEKTO VYKDYMO PRIEŽIŪROS PASLAUGOS" (2019-04-03 NR. 8.1/2019-03), RUOŽO ŠETA-RAMYGALA (DPS4), KĖDAINIŲ R. IR PANEVĖŽIO R. SAV., INŽINERINIAI TOPOGRAFINIAI (GEODEZINIAI) TYRINĖJIMAI

"DESIGN AND DESIGN SUPERVISION SERVICES FOR THE CONSTRUCTION OF THE NEW LINE FROM KAUNAS TO RAMYGALA" (8.1/2019-03), SECTION ŠETA-RAMYGALA (DPS4), KĖDAINIAI DIST. AND PANEVĖŽYS DIST. MUN., GEODETIC AND TOPOGRAPHICAL SURVEY

ARCHYVO Nr. / ARCHIVE NO. 19GEL0049

UŽSAKOVAS / CLIENT	PROJEKTUOTOJAS / CONSULTANT
RB Rail AS Lietuvos filialas J. Basanavičiaus g. 24 Vilnius LT-03224 Reg. No. 304430116	ĮMONĖ, KVALIF. DOK. Nr / COMPANY, QUALIF. DOC. No. IDOM 9102
STATYTOJAS / BUILDER	SUBRANGOVAS / SUB-CONTR.
AB „LTG Infra“ Geležinkelio g. 2 Vilnius LT-02100 Reg. No. 305202934	KELPROJEKTAS

DATA / DATE	MASTELIS / SCALE	LAPO DYDIS / PAPER SIZE
2021-06	1:500	A1

BRĖŽINIO STATUSAS / DRAWING STATUS
PATEIKTA TVIRTINIMUI
ISSUED FOR APPROVAL

KVAL. PATV. DOK. NR. / QUALIF. DOC. NUM.		V. PAVARDĖ / NAME	PARAŠAS / SIGNATURE
39436	SPV / DM	J. BERNABEU	E-PARAŠAS / E-SIGNED
1GKV-942	SPDV / DL	V. SAKALAUSKAS	E-PARAŠAS / E-SIGNED

BRĖŽINIO PAVADINIMAS / DRAWING NAME

TOPOGRAFIJOS PLANAS
TOPOGRAPHICAL PLAN

LT / EN

PROJEKTO KODAS / PROJECT CODE			VIETA/ LOCATION ŠETA-RAMYGALA			PROJEKTO DALIES KODAS / DISCIPLINE CODE		PROJ. ETAPAS PROJ. STAGE
PROJEKTO ID PROJECT ID	LINIJOS ID SECTION ID	RUOŽO ID SUB-SEC. ID	KONSTR. K. VOL. / SYST.	ZONA ZONE	VIETA LOCATION	RBR KODAS RBR CODE	PROJ. DAL. K. LOCAL CODE	TP / MD
RBDTD-LT	DS1	DPS4	ZZZZ	ZZ	ZZZZ	SUR	BD	M

BRĖŽINIO ŽYMUO / DRAWING MARK:
RBDTDLTDS1DPS4-XX_B-01
RBDTD-LT-DS1-DPS4_IDO_ZZZZ-ZZ_ZZZZ_D2_SUR-BD_MD_00001

LAPŲ NUMERACIJA / SHEET NUMBER: 79 of 133

LAIDA REVISION: 001

A1 (594x841)



LAIDA / REVISIONS					
Nr/No	Data / Date	Aprašymas / Description	PIA / PM	SPV / DM	SPDV / DL
001	2021-06		ERI	JBL	VS

ŠIS DOKUMENTAS YRA PASIRAŠYTAS SAUGIU ELEKTRONINIU PARAŠU IR TURI LAIKO ŽYMĄ / THIS DOCUMENT IS SIGNED ELECTRONICALLY WITH A SAFE ELECTRONIC SIGNATURE AND CONTAINS A TIME STAMP

Co-financed by the Connecting Europe Facility of the European Union

PROJEKTAS / PROJECT

SUTARTIES Nr. / CONTRACT NO. LT 2019.0403 No. 8.1/2019-03

PROJEKTO Nr. / PROJECT NO. RBDTDLTDS1DPS4-XX

Rail Baltica

"NAUJO RUOŽO IŠ KAUNO Į RAMYGALĄ STATYBOS PROJEKTAVIMO IR PROJEKTO VYKDYMO PRIEŽIŪROS PASLAUGOS" (2019-04-03 NR. 8.1/2019-03), RUOŽO ŠĖTA-RAMYGALA (DPS4), KĖDAINIŲ R. IR PANEVĖŽIO R. SAV., INŽINERINIAI TOPOGRAFINIAI (GEODEZINIAI) TYRINĖJIMAI

"DESIGN AND DESIGN SUPERVISION SERVICES FOR THE CONSTRUCTION OF THE NEW LINE FROM KAUNAS TO RAMYGALA" (8.1/2019-03), SECTION ŠĖTA-RAMYGALA (DPS4), KĖDAINIAI DIST. AND PANEVĖŽYS DIST. MUN., GEODETIC AND TOPOGRAPHICAL SURVEY

ARCHYVO Nr. / ARCHIVE NO. 19GEL0049

UŽSAKOVAS / CLIENT	PROJEKTUOTOJAS / CONSULTANT
RB Rail AS Lietuvos filialas J. Basanavičiaus g. 24 Vilnius LT-03224 Reg. No. 304430116	ĮMONĖ, KVALIF. DOK. Nr / COMPANY, QUALIF. DOC. No. IDOM 9102
STATYTOJAS / BUILDER	SUBRANGOVAS / SUB-CONTR.
AB „LTG Infra" Geležinkelio g. 2 Vilnius LT-02100 Reg. No. 305202934	KELPROJEKTAS

DATA / DATE: 2021-06

MASTELIS / SCALE: 1:500

LAPO DYDIS / PAPER SIZE: A1

BRĖŽINIO STATUSAS / DRAWING STATUS: PATEIKTA TVIRTINIMUI / ISSUED FOR APPROVAL

KVAL. PATV. DOK. NR. / QUALIF. DOC. NUM.		V. PAVARDĖ / NAME	PARAŠAS / SIGNATURE
39436	SPV / DM	J. BERNABEU	E-PARAŠAS / E-SIGNED
1GKV-942	SPDV / DL	V. SAKALAUSKAS	E-PARAŠAS / E-SIGNED

BRĖŽINIO PAVADINIMAS / DRAWING NAME

TOPOGRAFIJOS PLANAS
TOPOGRAPHICAL PLAN

LT / EN

PROJEKTO KODAS / PROJECT CODE			VIETA/ LOCATION ŠĖTA-RAMYGALA			PROJEKTO DALIES KODAS / DISCIPLINE CODE		PROJ. ETAPAS PROJ. STAGE
PROJEKTO ID PROJECT ID	LINIJOS ID SECTION ID	RUOŽO ID SUB-SEC. ID	KONSTR. K. VOL. / SYST.	ZONA ZONE	VIETA LOCATION	RBR KODAS RBR CODE	PROJ. DAL. K. LOCAL CODE	TP / MD
RBDTD-LT	DS1	DPS4	ZZZZ	ZZ	ZZZZ	SUR	BD	M

BRĖŽINIO ŽYMUO / DRAWING MARK:
RBDTDLTDS1DPS4-XX_B-01
RBDTD-LT-DS1-DPS4_IDO_ZZZZ-ZZ_ZZZZ_D2_SUR-BD_MD_00001

LAIDA REVISION: 001

LAPŲ NUMERACIJA / SHEET NUMBER: 80 of 133

A1 (594x841)

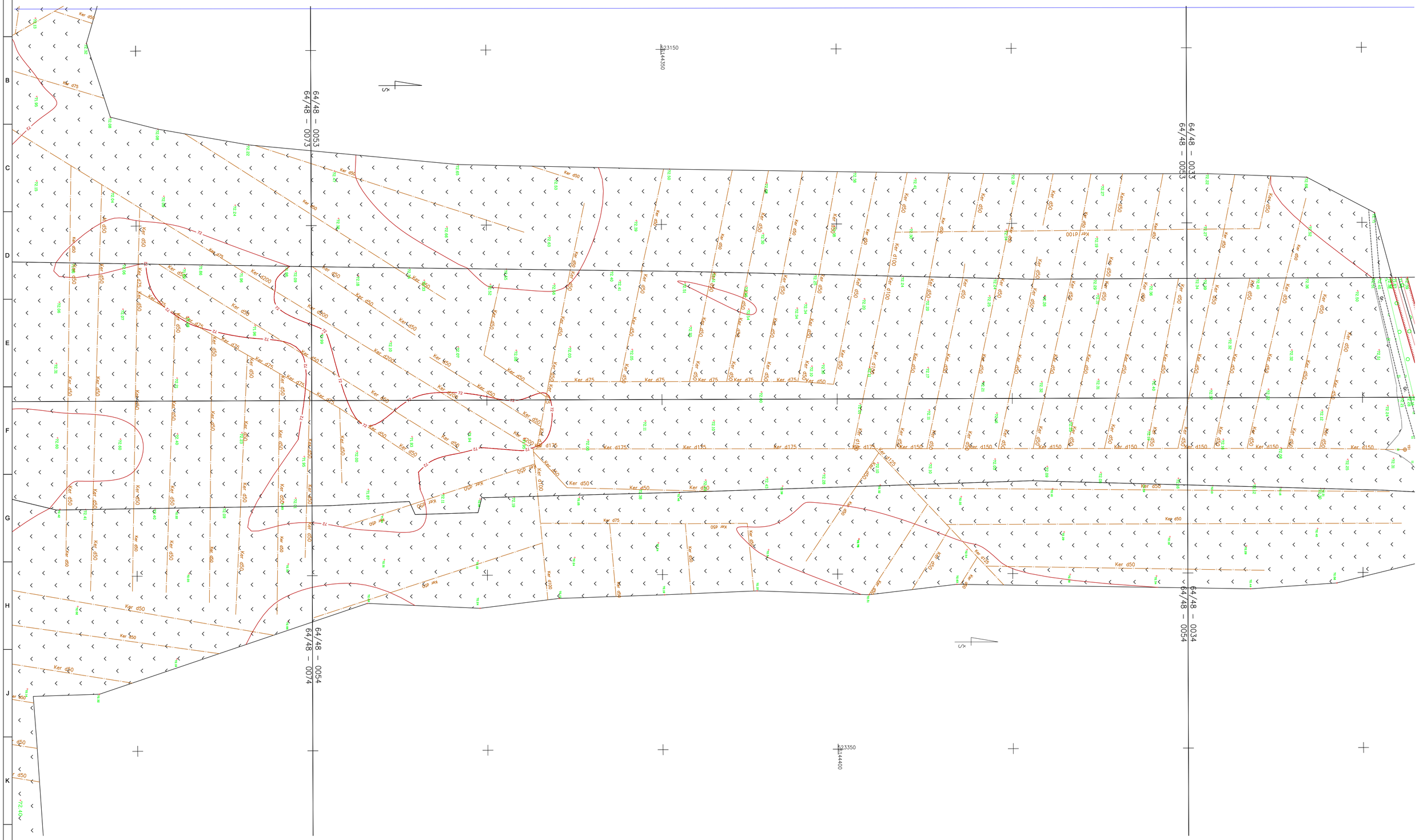

LAIDA / REVISIONS					
Nr/No	Data / Date	Aprašymas / Description	PIA / PM	SPV / DM	SPDV / DL
001	2021-06		ERI	JBL	VS

ŠIS DOKUMENTAS YRA PASIRAŠYTAS SAUGIU ELEKTRONINIU PARAŠU IR TURI LAIKO ŽYMĄ /
THIS DOCUMENT IS SIGNED ELECTRONICALLY WITH A SAFE ELECTRONIC SIGNATURE AND CONTAINS A TIME STAMP

Co-financed by the Connecting Europe Facility of the European Union

PROJEKTAS / PROJECT
SUTARTIES Nr. / CONTRACT NO. LT 2019.0403 No. 8.1/2019-03
PROJEKTO Nr. / PROJECT NO. RBDTDLTDS1DPS4-XX

Rail Baltica

"NAUJO RUOŽO IŠ KAUNO Į RAMYGALĄ STATYBOS PROJEKTAVIMO IR PROJEKTO VYKDYMO PRIEŽIŪROS PASLAUGOS" (2019-04-03 NR. 8.1/2019-03), RUOŽO ŠĖTA-RAMYGALA (DPS4), KĖDAINIŲ R. IR PANEVĖŽIO R. SAV., INŽINERINIAI TOPOGRAFINIAI (GEODEZINIAI) TYRINĖJIMAI

"DESIGN AND DESIGN SUPERVISION SERVICES FOR THE CONSTRUCTION OF THE NEW LINE FROM KAUNAS TO RAMYGALA" (8.1/2019-03), SECTION ŠĖTA-RAMYGALA (DPS4), KĖDAINIAI DIST. AND PANEVĖŽYS DIST. MUN., GEODETIC AND TOPOGRAPHICAL SURVEY

ARCHYVO Nr. / ARCHIVE NO. 19GEL0049

UŽSAKOVAS / CLIENT	PROJEKTUOTOJAS / CONSULTANT
RB Rail AS Lietuvos filialas J. Basanavičiaus g. 24 Vilnius LT-03224 Reg. No. 304430116	ĮMONĖ, KVALIF. DOK. Nr / COMPANY, QUALIF. DOC. No. IDOM 9102
STATYTOJAS / BUILDER	SUBRANGOVAS / SUB-CONTR.
AB „LTG Infra" Geležinkelio g. 2 Vilnius LT-02100 Reg. No. 305202934	KELPROJEKTAS

DATA / DATE: 2021-06
MASTELIS / SCALE: 1:500
LAPO DYDIS / PAPER SIZE: A1

BRĖŽINIO STATUSAS / DRAWING STATUS
PATEIKTA TVIRTINIMUI
ISSUED FOR APPROVAL

KVAL. PATV. DOK. NR. / QUALIF. DOC. NUM.		V. PAVARDĖ / NAME	PARAŠAS / SIGNATURE
39436	SPV / DM	J. BERNABEU	E-PARAŠAS / E-SIGNED
1GKV-942	SPDV / DL	V. SAKALAUSKAS	E-PARAŠAS / E-SIGNED

BRĖŽINIO PAVADINIMAS / DRAWING NAME
TOPOGRAFIJOS PLANAS
TOPOGRAPHICAL PLAN

LT / EN

PROJEKTO KODAS / PROJECT CODE			VIETA/ LOCATION ŠĖTA-RAMYGALA			PROJEKTO DALIES KODAS / DISCIPLINE CODE		
PROJEKTO ID PROJECT ID	LINIJOS ID SECTION ID	RUOŽO ID SUB-SEC. ID	KONSTR. K. VOL. / SYST.	ZONA ZONE	VIETA LOCATION	RBR KODAS RBR CODE	PROJ. DAL. K. LOCAL CODE	PROJ. ETAPAS PROJ. STAGE
RBDTD-LT	DS1	DPS4	ZZZZ	ZZ	ZZZZ	SUR	BD	TP / MD

BRĖŽINIO ŽYMUO / DRAWING MARK:
RBDTD-LT-DS1-DPS4_IDO_ZZZZ-ZZ_ZZZZ_D2_SUR-BD_MD_00001

LAIDA REVISION: 001

LAPŲ NUMERACIJA / SHEET NUMBER: 81 of 133

A1 (594x841)

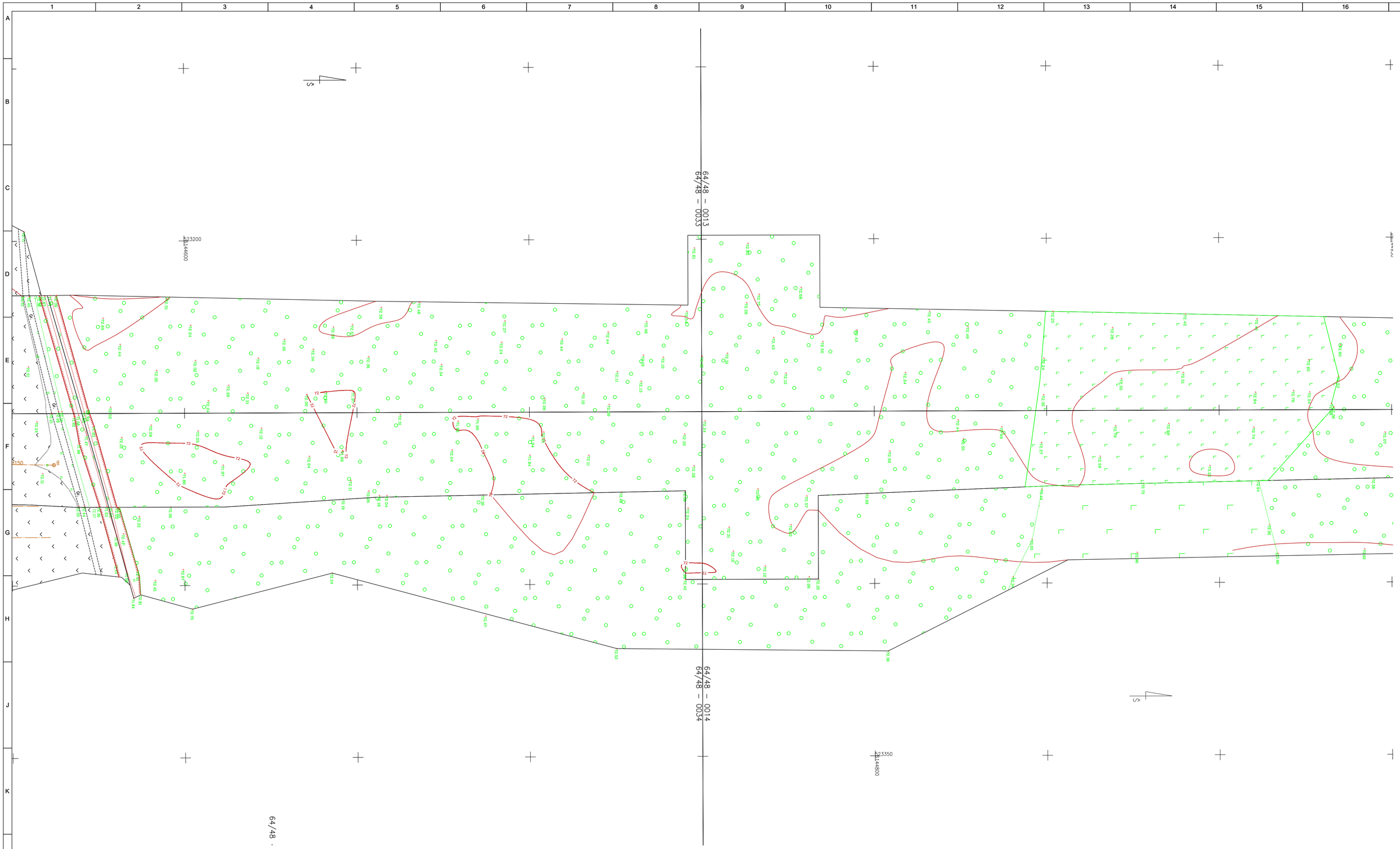

LAIDA / REVISIONS					
Nr/No	Data / Date	Aprašymas / Description	PIA / PM	SPV / DM	SPDV / DL
001	2021-06		ERI	JBL	VS

ŠIS DOKUMENTAS YRA PASIRAŠYTAS SAUGIU ELEKTRONINIU PARAŠU IR TURI LAIKO ŽYMĄ /
THIS DOCUMENT IS SIGNED ELECTRONICALLY WITH A SAFE ELECTRONIC SIGNATURE AND CONTAINS A TIME STAMP

Co-financed by the Connecting Europe Facility of the European Union

PROJEKTAS / PROJECT

SUTARTIES Nr. / CONTRACT NO. LT 2019.0403 No. 8.1/2019-03
PROJEKTO Nr. / PROJECT NO. RBDTDLTDS1DPS4-XX

Rail Baltica

"NAUJO RUOŽO IŠ KAUNO Į RAMYGALĄ STATYBOS PROJEKTAVIMO IR PROJEKTO VYKDYMO PRIEŽIŪROS PASLAUGOS" (2019-04-03 NR. 8.1/2019-03), RUOŽO ŠETA-RAMYGALA (DPS4), KĖDAINIŲ R. IR PANEVĖŽIO R. SAV., INŽINERINIAI TOPOGRAFINIAI (GEODEZINIAI) TYRINĖJIMAI

"DESIGN AND DESIGN SUPERVISION SERVICES FOR THE CONSTRUCTION OF THE NEW LINE FROM KAUNAS TO RAMYGALA" (8.1/2019-03), SECTION ŠETA-RAMYGALA (DPS4), KĖDAINIAI DIST. AND PANEVĖŽYS DIST. MUN., GEODETIC AND TOPOGRAPHICAL SURVEY

ARCHYVO Nr. / ARCHIVE NO. 19GEL0049

UŽSAKOVAS / CLIENT	PROJEKTUOTOJAS / CONSULTANT
RB Rail AS Lietuvos filialas J. Basanavičiaus g. 24 Vilnius LT-03224 Reg. No. 304430116	ĮMONĖ, KVALIF. DOK. Nr / COMPANY, QUALIF. DOC. No. IDOM 9102
STATYTOJAS / BUILDER	SUBRANGOVAS / SUB-CONTR.
AB „LTG Infra" Geležinkelio g. 2 Vilnius LT-02100 Reg. No. 305202934	KELPROJEKTAS

DATA / DATE: 2021-06
MASTELIS / SCALE: 1:500
LAPO DYDIS / PAPER SIZE: A1

BRĖŽINIO STATUSAS / DRAWING STATUS
PATEIKTA TVIRTINIMUI
ISSUED FOR APPROVAL

KVAL. PATV. DOK. NR. / QUALIF. DOC. NUM.		V. PAVARDĖ / NAME	PARAŠAS / SIGNATURE
39436	SPV / DM	J. BERNABEU	E-PARAŠAS / E-SIGNED
1GKV-942	SPDV / DL	V. SAKALAUSKAS	E-PARAŠAS / E-SIGNED

BRĖŽINIO PAVADINIMAS / DRAWING NAME

TOPOGRAFIJOS PLANAS
TOPOGRAPHICAL PLAN

LT / EN

PROJEKTO KODAS / PROJECT CODE			VIETA/ LOCATION ŠETA-RAMYGALA			PROJEKTO DALIES KODAS / DISCIPLINE CODE		
PROJEKTO ID PROJECT ID	LINIJOS ID SECTION ID	RUOŽO ID SUB-SEC. ID	KONSTR. K. VOL. / SYST.	ZONA ZONE	VIETA LOCATION	RBR KODAS RBR CODE	PROJ. DAL. K. LOCAL CODE	PROJ. ETAPAS PROJ. STAGE
RBDTD-LT	DS1	DPS4	ZZZZ	ZZ	ZZZZ	SUR	BD	TP / MD

BRĖŽINIO ŽYMUO / DRAWING MARK:
RBDTDLTDS1DPS4-XX_B-01
RBDTD-LT-DS1-DPS4_IDO_ZZZZ-ZZ_ZZZZ_D2_SUR-BD_MD_00001

LAIDA REVISION: 001

LAPŲ NUMERACIJA / SHEET NUMBER: 82 of 133

A1 (594x841)



LAIDA / REVISIONS					
Nr/No	Data / Date	Aprašymas / Description	PIA / PM	SPV / DM	SPDV / DL
001	2021-06		ERI	JBL	VS

ŠIS DOKUMENTAS YRA PASIRAŠYTAS SAUGIU ELEKTRONINIU PARAŠU IR TURI LAIKO ŽYMĄ /
THIS DOCUMENT IS SIGNED ELECTRONICALLY WITH A SAFE ELECTRONIC SIGNATURE AND CONTAINS A TIME STAMP

Co-financed by the Connecting Europe Facility of the European Union

PROJEKTAS / PROJECT

SUTARTIES Nr. / CONTRACT NO. LT 2019.0403 No. 8.1/2019-03
PROJEKTO Nr. / PROJECT NO. RBDTDLTDS1DPS4-XX

Rail Baltica

"NAUJO RUOŽO IŠ KAUNO Į RAMYGALĄ STATYBOS PROJEKTAVIMO IR PROJEKTO VYKDYMO PRIEŽIŪROS PASLAUGOS" (2019-04-03 NR. 8.1/2019-03), RUOŽO ŠETA-RAMYGALA (DPS4), KĖDAINIŲ R. IR PANEVĖŽIO R. SAV., INŽINERINIAI TOPOGRAFINIAI (GEODEZINIAI) TYRINĖJIMAI

"DESIGN AND DESIGN SUPERVISION SERVICES FOR THE CONSTRUCTION OF THE NEW LINE FROM KAUNAS TO RAMYGALA" (8.1/2019-03), SECTION ŠETA-RAMYGALA (DPS4), KĖDAINIAI DIST. AND PANEVĖŽYS DIST. MUN., GEODETIC AND TOPOGRAPHICAL SURVEY

ARCHYVO Nr. / ARCHIVE NO. 19GEL0049

UŽSAKOVAS / CLIENT	PROJEKTUOTOJAS / CONSULTANT
RB Rail AS Lietuvos filialas J. Basanavičiaus g. 24 Vilnius LT-03224 Reg. No. 304430116	ĮMONĖ, KVALIF. DOK. Nr / COMPANY, QUALIF. DOC. No. IDOM 9102
STATYTOJAS / BUILDER	SUBRANGOVAS / SUB-CONTR.
AB „LTG Infra“ Geležinkelio g. 2 Vilnius LT-02100 Reg. No. 305202934	KELPROJEKTAS

DATA / DATE	MASTELIS / SCALE	LAPO DYDIS / PAPER SIZE
2021-06	1:500	A1

BRĖŽINIO STATUSAS / DRAWING STATUS
PATEIKTA TVIRTINIMUI
ISSUED FOR APPROVAL

KVAL. PATV. DOK. NR. / QUALIF. DOC. NUM.		V. PAVARDĖ / NAME	PARAŠAS / SIGNATURE
39436	SPV / DM	J. BERNABEU	E-PARAŠAS / E-SIGNED
1GKV-942	SPDV / DL	V. SAKALAUSKAS	E-PARAŠAS / E-SIGNED

BRĖŽINIO PAVADINIMAS / DRAWING NAME

TOPOGRAFIJOS PLANAS
TOPOGRAPHICAL PLAN

LT / EN

PROJEKTO KODAS / PROJECT CODE			VIETA/ LOCATION		ŠETA-RAMYGALA	PROJEKTO DALIES KODAS / DISCIPLINE CODE	
PROJEKTO ID PROJECT ID	LINIJOS ID SECTION ID	RUOŽO ID SUB-SEC. ID	KONSTR. K. VOL. / SYST.	ZONA ZONE	VIETA LOCATION	RBR KODAS RBR CODE	PROJ. DAL. K. LOCAL CODE	PROJ. ETAPAS PROJ. STAGE
RBDTD-LT	DS1	DPS4	ZZZZ	ZZ	ZZZZ	SUR	BD	TP / MD

BRĖŽINIO ŽYMUO / DRAWING MARK:
RBDTDLTDS1DPS4-XX_B-01
RBDTD-LT-DS1-DPS4_IDO_ZZZZ-ZZ_ZZZZ_D2_SUR-BD_MD_00001

LAPŲ NUMERACIJA / SHEET NUMBER: 83 of 133

LAIDA REVISION: 001

A1 (594x841)

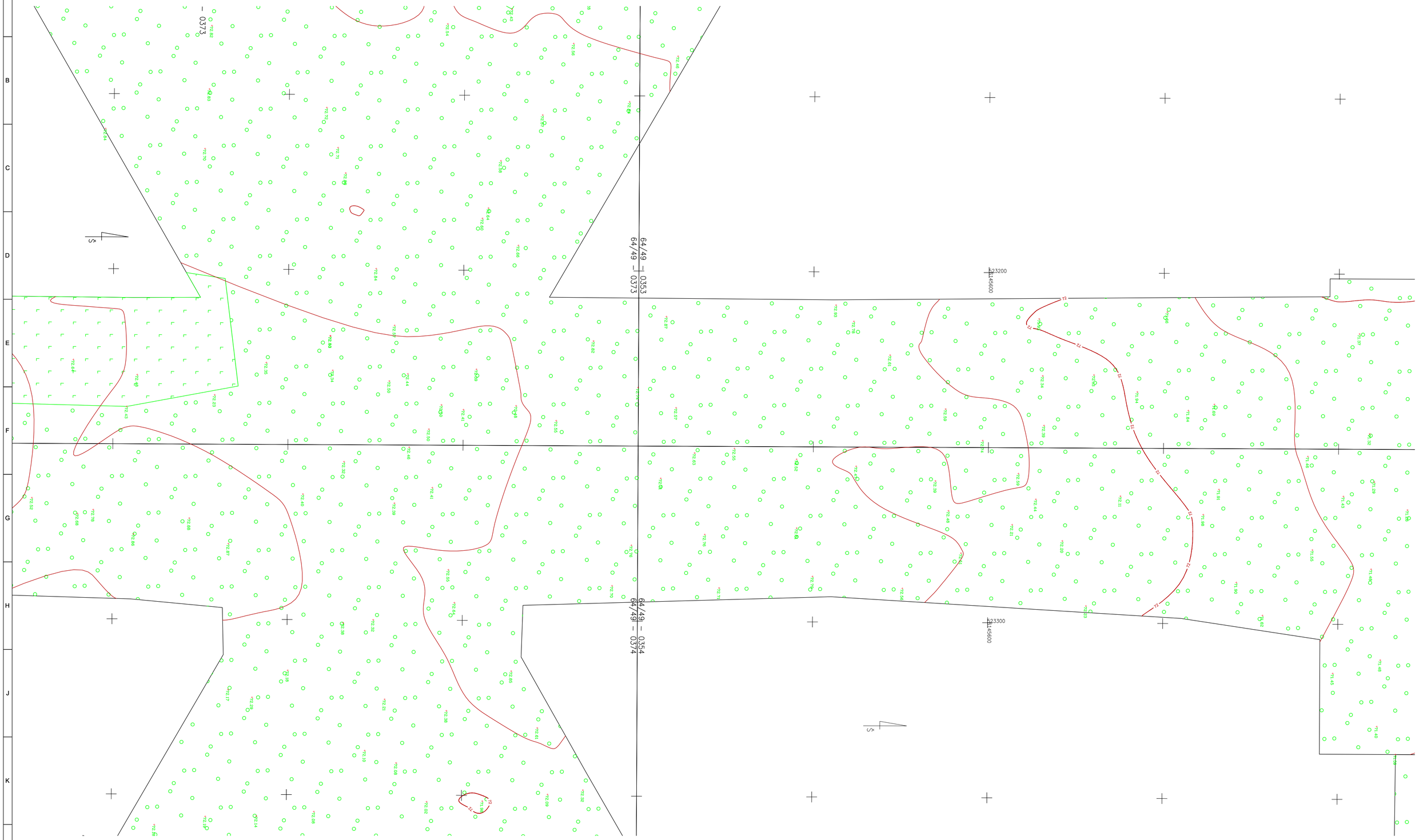

LAIDA / REVISIONS					
Nr/No	Data / Date	Aprašymas / Description	PIA / PM	SPV / DM	SPDV / DL
001	2021-06		ERI	JBL	VS

ŠIS DOKUMENTAS YRA PASIRAŠYTAS SAUGIU ELEKTRONINIU PARAŠU IR TURI LAIKO ŽYMĄ /
THIS DOCUMENT IS SIGNED ELECTRONICALLY WITH A SAFE ELECTRONIC SIGNATURE AND CONTAINS A TIME STAMP

Co-financed by the Connecting Europe Facility of the European Union

PROJEKTAS / PROJECT

SUTARTIES Nr. / CONTRACT NO. LT 2019.0403 No. 8.1/2019-03

PROJEKTO Nr. / PROJECT NO. RBDTDLTDS1DPS4-XX

Rail Baltica

"NAUJO RUOŽO IŠ KAUNO Į RAMYGALĄ STATYBOS PROJEKTAVIMO IR PROJEKTO VYKDYMO PRIEŽIŪROS PASLAUGOS" (2019-04-03 NR. 8.1/2019-03), RUOŽO ŠETA-RAMYGALA (DPS4), KĖDAINIŲ R. IR PANEVĖŽIO R. SAV., INŽINERINIAI TOPOGRAFINIAI (GEODEZINIAI) TYRINĖJIMAI

"DESIGN AND DESIGN SUPERVISION SERVICES FOR THE CONSTRUCTION OF THE NEW LINE FROM KAUNAS TO RAMYGALA" (8.1/2019-03), SECTION ŠETA-RAMYGALA (DPS4), KĖDAINIAI DIST. AND PANEVĖŽYS DIST. MUN., GEODETIC AND TOPOGRAPHICAL SURVEY

ARCHYVO Nr. / ARCHIVE NO. 19GEL0049

UŽSAKOVAS / CLIENT

RB Rail AS Lietuvos filialas
J. Basanavičiaus g. 24
Vilnius
LT-03224
Reg. No. 304430116

STATYTOJAS / BUILDER

AB „LTG Infra"
Geležinkelio g. 2
Vilnius
LT-02100
Reg. No. 305202934

PROJEKTUOTOJAS / CONSULTANT

ĮMONĖ, KVALIF. DOK. Nr / COMPANY, QUALIF. DOC. No.

IDOM
9102

SUBRANGOVAS / SUB-CONTR.

KELPROJEKTAS

DATA / DATE: 2021-06

MASTELIS / SCALE: 1:500

LAPO DYDIS / PAPER SIZE: A1

BRĖŽINIO STATUSAS / DRAWING STATUS
PATEIKTA TVIRTINIMUI
ISSUED FOR APPROVAL

KVAL. PATV. DOK. NR. / QUALIF. DOC. NUM.		V. PAVARDĖ / NAME	PARAŠAS / SIGNATURE
39436	SPV / DM	J. BERNABEU	E-PARAŠAS / E-SIGNED
1GKV-942	SPDV / DL	V. SAKALAUSKAS	E-PARAŠAS / E-SIGNED

BRĖŽINIO PAVADINIMAS / DRAWING NAME

TOPOGRAFIJOS PLANAS
TOPOGRAPHICAL PLAN

LT / EN

PROJEKTO KODAS / PROJECT CODE			VIETA/ LOCATION ŠETA-RAMYGALA			PROJEKTO DALIES KODAS / DISCIPLINE CODE		
PROJEKTO ID PROJECT ID	LINIJOS ID SECTION ID	RUOŽO ID SUB-SEC. ID	KONSTR. K. VOL. / SYST.	ZONA ZONE	VIETA LOCATION	RBR KODAS RBR CODE	PROJ. DAL. K. LOCAL CODE	PROJ. ETAPAS PROJ. STAGE
RBDTD-LT	DS1	DPS4	ZZZZ	ZZ	ZZZZ	SUR	BD	TP / MD

BRĖŽINIO ŽYMUO / DRAWING MARK:
RBDTDLTDS1DPS4-XX_B-01
RBDTD-LT-DS1-DPS4_IDO_ZZZZ-ZZ_ZZZZ_D2_SUR-BD_MD_00001

LAIDA REVISION: 001

LAPŲ NUMERACIJA / SHEET NUMBER: 84 of 133

A1 (594x841)

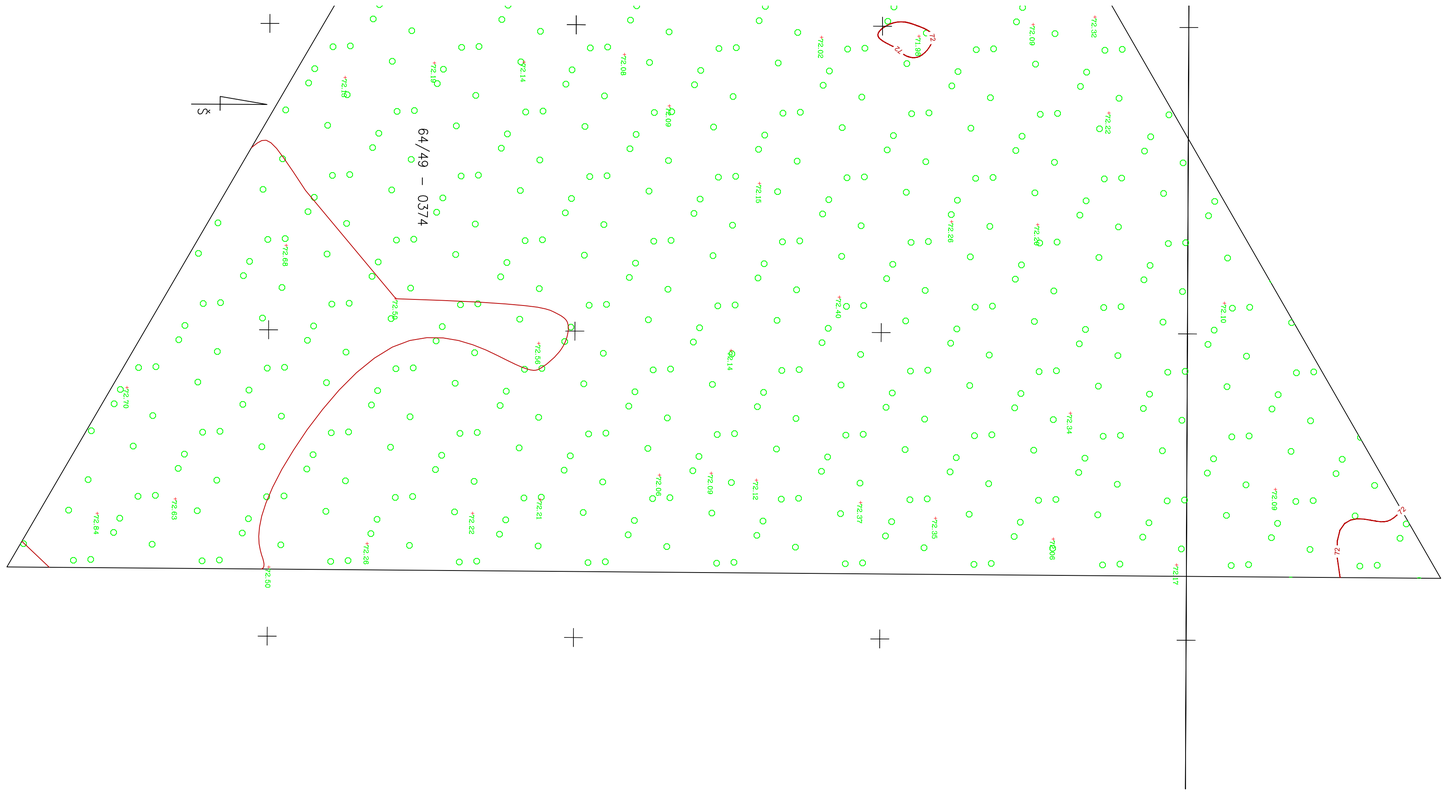

LAIDA / REVISIONS

Nr/No	Data / Date	Aprašymas / Description	PIA / PM	SPV / DM	SPDV / DL
001	2021-06		ERI	JBL	VS

ŠIS DOKUMENTAS YRA PASIRAŠYTAS SAUGIU ELEKTRONINIU PARAŠU IR TURI LAIKO ŽYMĄ / THIS DOCUMENT IS SIGNED ELECTRONICALLY WITH A SAFE ELECTRONIC SIGNATURE AND CONTAINS A TIME STAMP

Co-financed by the Connecting Europe Facility of the European Union

PROJEKTAS / PROJECT

SUTARTIES Nr. / CONTRACT NO. LT 2019.0403 No. 8.1/2019-03

PROJEKTO Nr. / PROJECT NO. RBDTDLTDS1DPS4-XX

Rail Baltica

"NAUJO RUOŽO IŠ KAUNO | RAMYGALĄ STATYBOS PROJEKTAVIMO IR PROJEKTO VYKDYMO PRIEŽIŪROS PASLAUGOS" (2019-04-03 NR. 8.1/2019-03), RUOŽO ŠETA-RAMYGALA (DPS4), KĖDAINIŲ R. IR PANEVĖŽIO R. SAV., INŽINERINIAI TOPOGRAFINIAI (GEODEZINIAI) TYRINĖJIMAI

"DESIGN AND DESIGN SUPERVISION SERVICES FOR THE CONSTRUCTION OF THE NEW LINE FROM KAUNAS TO RAMYGALA" (8.1/2019-03), SECTION ŠETA-RAMYGALA (DPS4), KĖDAINIAI DIST. AND PANEVĖŽYS DIST. MUN., GEODETIC AND TOPOGRAPHICAL SURVEY

ARCHYVO Nr. / ARCHIVE NO. 19GEL0049

UŽSAKOVAS / CLIENT

RB Rail AS Lietuvos filialas
J. Basanavičiaus g. 24
Vilnius
LT-03224
Reg. No. 304430116

STATYTOJAS / BUILDER

AB „LTG Infra"
Geležinkelio g. 2
Vilnius
LT-02100
Reg. No. 305202934

PROJEKTUOTOJAS / CONSULTANT

ĮMONĖ, KVALIF. DOK. Nr / COMPANY, QUALIF. DOC. No.

IDOM
9102

SUBRANGOVAS / SUB-CONTR.

KELPROJEKTAS

DATA / DATE: 2021-06

MASTELIS / SCALE: 1:500

LAPO DYDIS / PAPER SIZE: A1

BRĖŽINIO STATUSAS / DRAWING STATUS
PATEIKTA TVIRTINIMUI
ISSUED FOR APPROVAL

KVAL. PATV. DOK. NR. / QUALIF. DOC. NUM.		V. PAVARDĖ / NAME	PARAŠAS / SIGNATURE
39436	SPV / DM	J. BERNABEU	E-PARAŠAS / E-SIGNED
1GKV-942	SPDV / DL	V. SAKALAUSKAS	E-PARAŠAS / E-SIGNED

BRĖŽINIO PAVADINIMAS / DRAWING NAME

TOPOGRAFIJOS PLANAS
TOPOGRAPHICAL PLAN

LT / EN

PROJEKTO KODAS / PROJECT CODE			VIETA/ LOCATION ŠETA-RAMYGALA			PROJEKTO DALIES KODAS / DISCIPLINE CODE		
PROJEKTO ID PROJECT ID	LINIJOS ID SECTION ID	RUOŽO ID SUB-SEC. ID	KONSTR. K. VOL. / SYST.	ZONA ZONE	VIETA LOCATION	RBR KODAS RBR CODE	PROJ. DAL. K. LOCAL CODE	PROJ. ETAPAS PROJ. STAGE
RBDTD-LT	DS1	DPS4	ZZZZ	ZZ	ZZZZ	SUR	BD	TP / MD

BRĖŽINIO ŽYMUO / DRAWING MARK:
RBDTDLTDS1DPS4-XX_B-01
RBDTD-LT-DS1-DPS4_IDO_ZZZZ-ZZ_ZZZZ_D2_SUR-BD_MD_00001

LAIDA REVISION: 001

LAPŲ NUMERACIJA / SHEET NUMBER: 85 of 133

A1 (594x841)

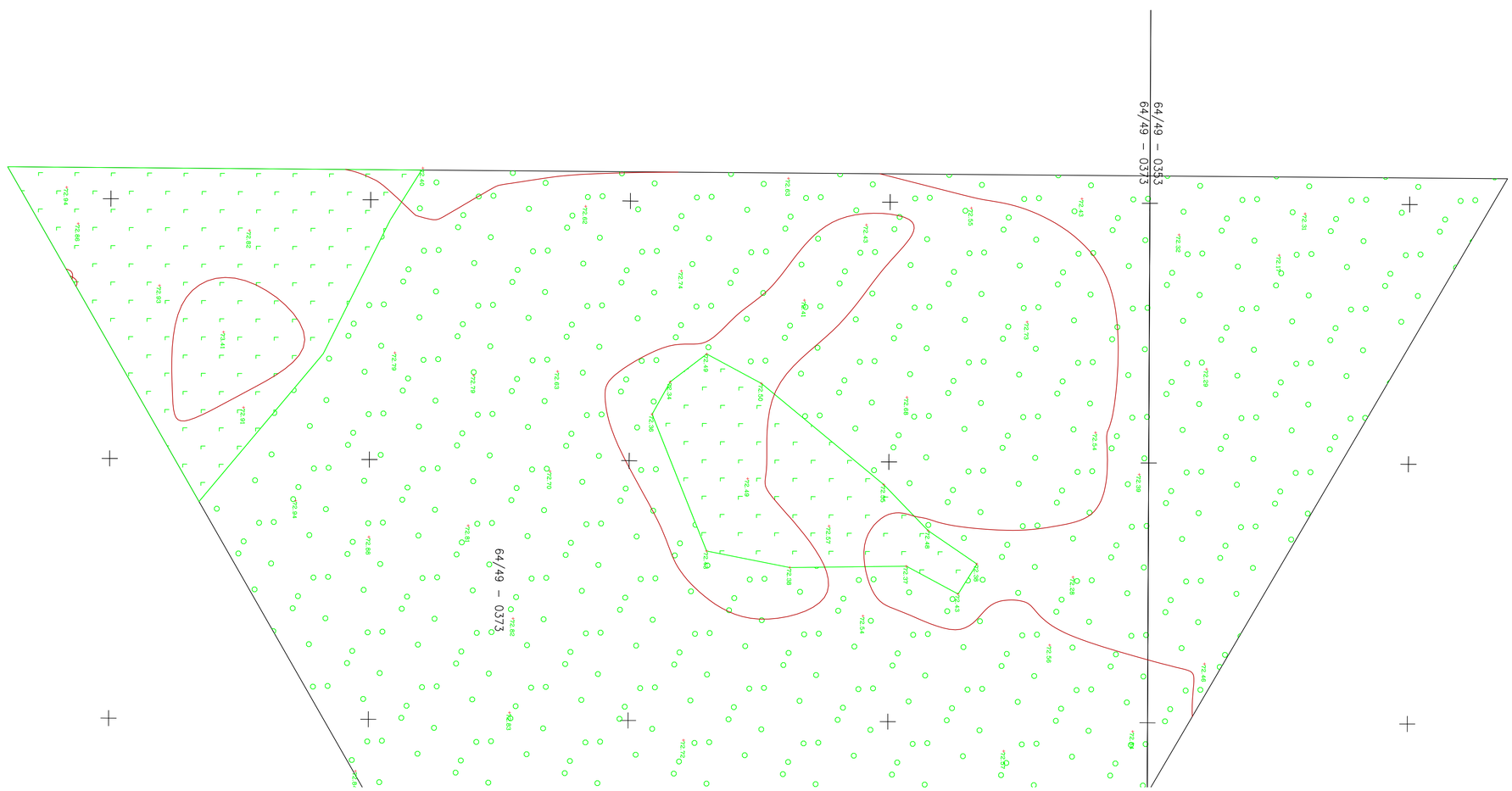

LAIDA / REVISIONS					
Nr/No	Data / Date	Aprašymas / Description	PIA / PM	SPV / DM	SPDV / DL
001	2021-06		ERI	JBL	VS

ŠIS DOKUMENTAS YRA PASIRAŠYTAS SAUGIU ELEKTRONINIU PARAŠU IR TURI LAIKO ŽYMĄ /
THIS DOCUMENT IS SIGNED ELECTRONICALLY WITH A SAFE ELECTRONIC SIGNATURE AND CONTAINS A TIME STAMP

Co-financed by the Connecting Europe Facility of the European Union

PROJEKTAS / PROJECT

SUTARTIES Nr. / CONTRACT NO. LT 2019.0403 No. 8.1/2019-03
PROJEKTO Nr. / PROJECT NO. RBDTDLTDS1DPS4-XX

Rail Baltica

"NAUJO RUOŽO IŠ KAUNO Į RAMYGALĄ STATYBOS PROJEKTAVIMO IR PROJEKTO VYKDYMO PRIEŽIŪROS PASLAUGOS" (2019-04-03 NR. 8.1/2019-03), RUOŽO ŠĖTA-RAMYGALA (DPS4), KĖDAINIŲ R. IR PANEVĖŽIO R. SAV., INŽINERINIAI TOPOGRAFINIAI (GEODEZINIAI) TYRINĖJIMAI

"DESIGN AND DESIGN SUPERVISION SERVICES FOR THE CONSTRUCTION OF THE NEW LINE FROM KAUNAS TO RAMYGALA" (8.1/2019-03), SECTION ŠĖTA-RAMYGALA (DPS4), KĖDAINIAI DIST. AND PANEVĖŽYS DIST. MUN., GEODETIC AND TOPOGRAPHICAL SURVEY

ARCHYVO Nr. / ARCHIVE NO. 19GEL0049

UŽSAKOVAS / CLIENT	PROJEKTUOTOJAS / CONSULTANT
RB Rail AS Lietuvos filialas J. Basanavičiaus g. 24 Vilnius LT-03224 Reg. No. 304430116	ĮMONĖ, KVALIF. DOK. Nr / COMPANY, QUALIF. DOC. No. IDOM 9102
STATYTOJAS / BUILDER	SUBRANGOVAS / SUB-CONTR.
AB „LTG Infra" Geležinkelio g. 2 Vilnius LT-02100 Reg. No. 305202934	KELPROJEKTAS

DATA / DATE	MASTELIS / SCALE	LAPO DYDIS / PAPER SIZE
2021-06	1:500	A1

BRĖŽINIO STATUSAS / DRAWING STATUS
PATEIKTA TVIRTINIMUI
ISSUED FOR APPROVAL

KVAL. PATV. DOK. NR. / QUALIF. DOC. NUM.		V. PAVARDĖ / NAME	PARAŠAS / SIGNATURE
39436	SPV / DM	J. BERNABEU	E-PARAŠAS / E-SIGNED
1GKV-942	SPDV / DL	V. SAKALAUSKAS	E-PARAŠAS / E-SIGNED

BRĖŽINIO PAVADINIMAS / DRAWING NAME

TOPOGRAFIJOS PLANAS
TOPOGRAPHICAL PLAN

LT / EN

PROJEKTO KODAS / PROJECT CODE		VIETA/ LOCATION ŠĖTA-RAMYGALA			PROJEKTO DALIES KODAS / DISCIPLINE CODE		PROJ. ETAPAS PROJ. STAGE
PROJEKTO ID PROJECT ID	LINIJOS ID SECTION ID	RUOŽO ID SUB-SEC. ID	KONSTR. K. VOL. / SYST.	ZONA ZONE	VIETA LOCATION	RBR KODAS RBR CODE	PROJ. DAL. K. LOCAL CODE	TP / MD
RBDTD-LT	DS1	DPS4	ZZZZ	ZZ	ZZZZ	SUR	BD	M

BRĖŽINIO ŽYMUO / DRAWING MARK:
RBDTDLTDS1DPS4-XX_B-01
RBDTD-LT-DS1-DPS4_IDO_ZZZZ-ZZ_ZZZZ_D2_SUR-BD_MD_00001

LAIDA REVISION: 001

LAPŲ NUMERACIJA / SHEET NUMBER: 86 of 133

A1 (594x841)

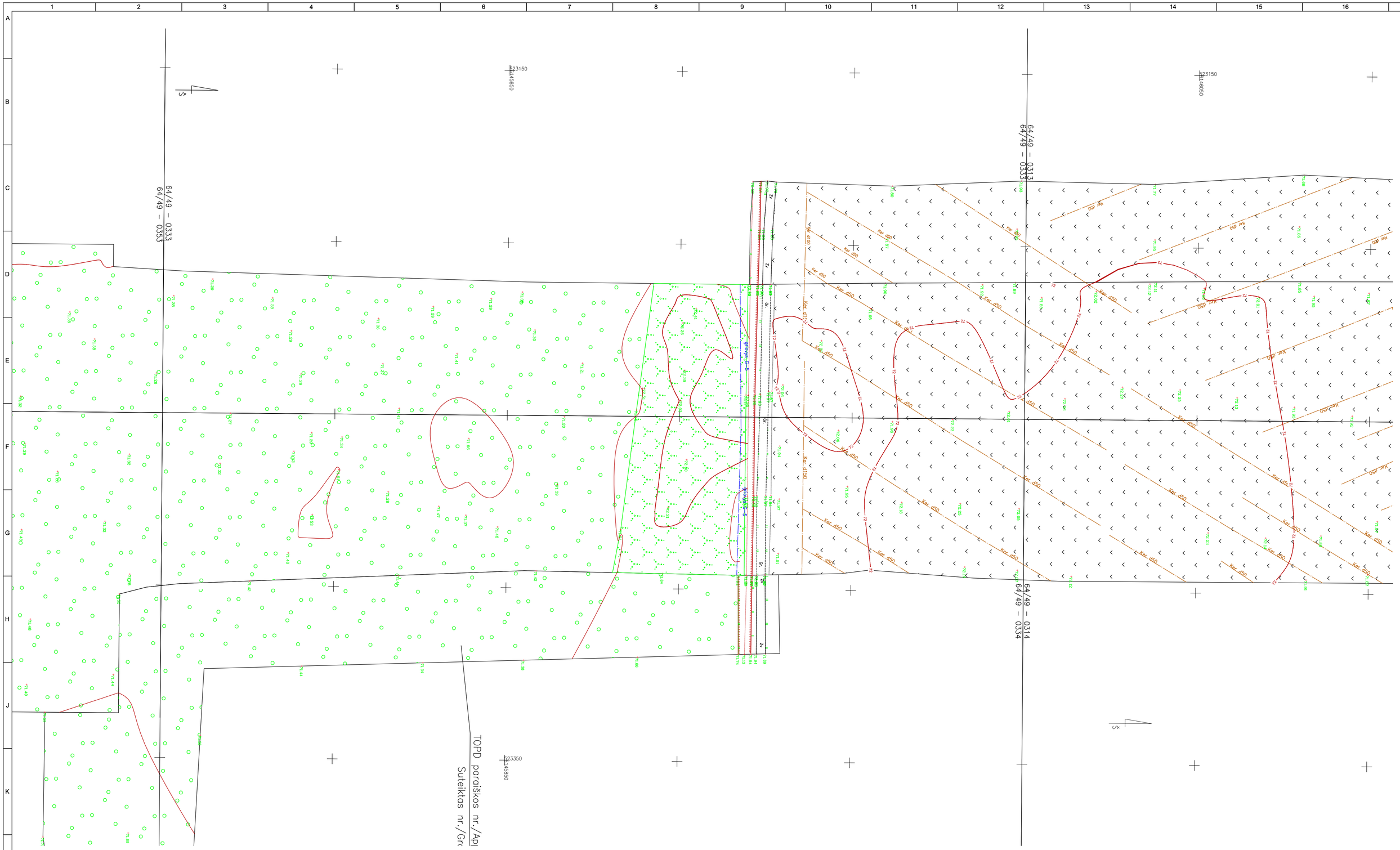

LAIDA / REVISIONS					
Nr/No	Data / Date	Aprašymas / Description	PIA / PM	SPV / DM	SPDV / DL
001	2021-06		ERI	JBL	VS

ŠIS DOKUMENTAS YRA PASIRAŠYTAS SAUGIU ELEKTRONINIU PARAŠU IR TURI LAIKO ŽYMĄ /
THIS DOCUMENT IS SIGNED ELECTRONICALLY WITH A SAFE ELECTRONIC SIGNATURE AND CONTAINS A TIME STAMP

Co-financed by the Connecting Europe Facility of the European Union

PROJEKTAS / PROJECT

SUTARTIES Nr. / CONTRACT NO. LT 2019.0403 No. 8.1/2019-03
PROJEKTO Nr. / PROJECT NO. RBDTDLTDS1DPS4-XX

Rail Baltica

"NAUJO RUOŽO IŠ KAUNO Į RAMYGALĄ STATYBOS PROJEKTAVIMO IR PROJEKTO VYKDYMO PRIEŽIŪROS PASLAUGOS" (2019-04-03 NR. 8.1/2019-03), RUOŽO ŠETA-RAMYGALA (DPS4), KĖDAINIŲ R. IR PANEVĖŽIO R. SAV., INŽINERINIAI TOPOGRAFINIAI (GEODEZINIAI) TYRINĖJIMAI

"DESIGN AND DESIGN SUPERVISION SERVICES FOR THE CONSTRUCTION OF THE NEW LINE FROM KAUNAS TO RAMYGALA" (8.1/2019-03), SECTION ŠETA-RAMYGALA (DPS4), KĖDAINIAI DIST. AND PANEVĖŽYS DIST. MUN., GEODETIC AND TOPOGRAPHICAL SURVEY

ARCHYVO Nr. / ARCHIVE NO. 19GEL0049

UŽSAKOVAS / CLIENT	PROJEKTUOTOJAS / CONSULTANT
RB Rail AS Lietuvos filialas J. Basanavičiaus g. 24 Vilnius LT-03224 Reg. No. 304430116	ĮMONĖ, KVALIF. DOK. Nr / COMPANY, QUALIF. DOC. No. IDOM 9102
STATYTOJAS / BUILDER	SUBRANGOVAS / SUB-CONTR.
AB „LTG Infra“ Geležinkelio g. 2 Vilnius LT-02100 Reg. No. 305202934	KELPROJEKTAS

DATA / DATE	MASTELIS / SCALE	LAPO DYDIS / PAPER SIZE
2021-06	1:500	A1

BRĖŽINIO STATUSAS / DRAWING STATUS
PATEIKTA TVIRTINIMUI
ISSUED FOR APPROVAL

KVAL. PATV. DOK. NR. / QUALIF. DOC. NUM.		V. PAVARDĖ / NAME	PARAŠAS / SIGNATURE
39436	SPV / DM	J. BERNABEU	E-PARAŠAS / E-SIGNED
1GKV-942	SPDV / DL	V. SAKALAUSKAS	E-PARAŠAS / E-SIGNED

BRĖŽINIO PAVADINIMAS / DRAWING NAME

TOPOGRAFIJOS PLANAS
TOPOGRAPHICAL PLAN

LT / EN

PROJEKTO KODAS / PROJECT CODE			VIETA/ LOCATION ŠETA-RAMYGALA			PROJEKTO DALIES KODAS / DISCIPLINE CODE		PROJ. ETAPAS PROJ. STAGE
PROJEKTO ID PROJECT ID	LINIJOS ID SECTION ID	RUOŽO ID SUB-SEC. ID	KONSTR. K. VOL. / SYST.	ZONA ZONE	VIETA LOCATION	RBR KODAS RBR CODE	PROJ. DAL. K. LOCAL CODE	TP / MD
RBDTD-LT	DS1	DPS4	ZZZZ	ZZ	ZZZZ	SUR	BD	

BRĖŽINIO ŽYMUO / DRAWING MARK:
RBDTDLTDS1DPS4-XX_B-01
RBDTD-LT-DS1-DPS4_IDO_ZZZZ-ZZ_ZZZZ_D2_SUR-BD_MD_00001

LAIDA REVISION: 001

LAPŲ NUMERACIJA / SHEET NUMBER: 87 of 133

A1 (594x841)

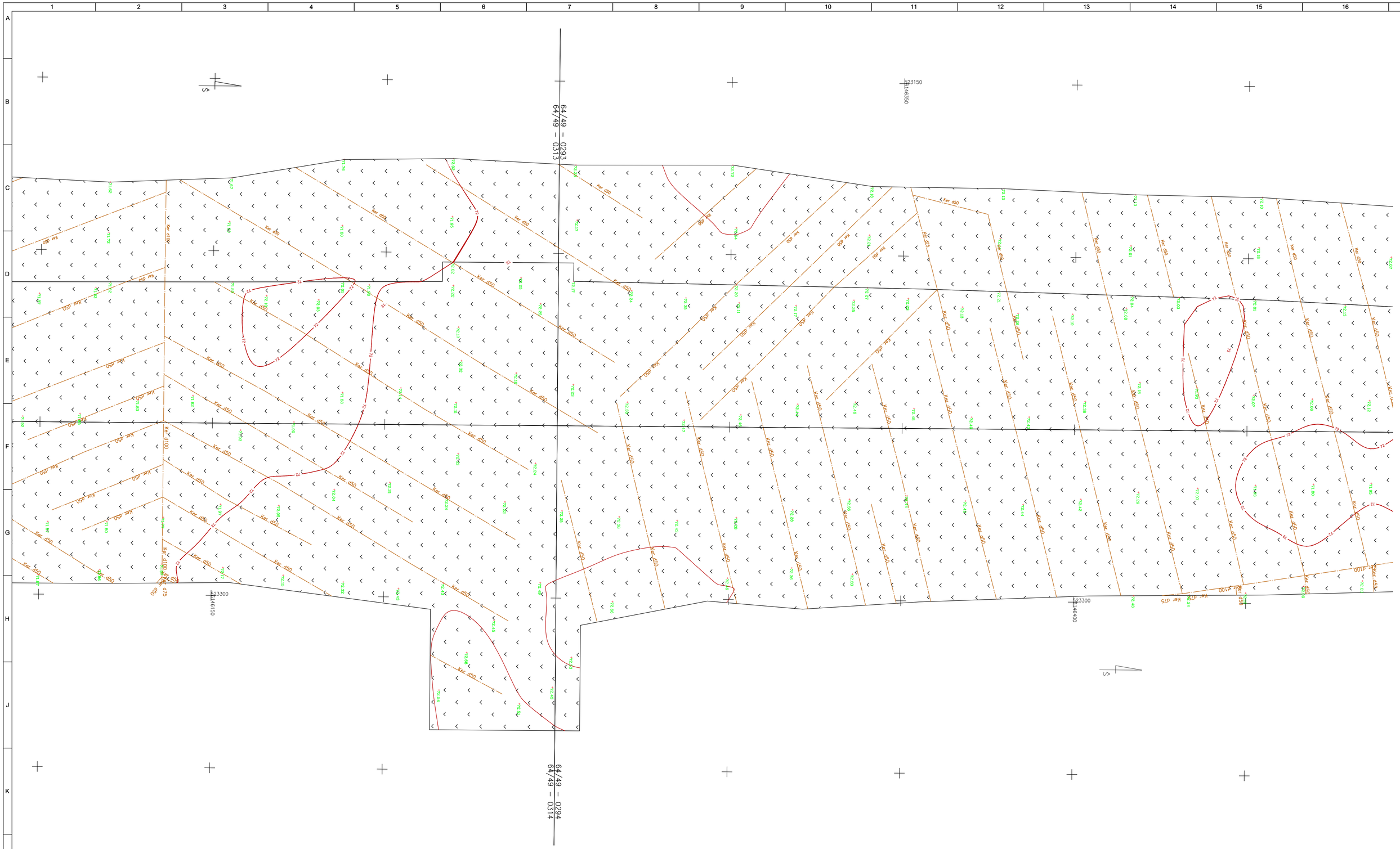

LAIDA / REVISIONS					
Nr/No	Data / Date	Aprašymas / Description	PIA / PM	SPV / DM	SPDV / DL
001	2021-06		ERI	JBL	VS

ŠIS DOKUMENTAS YRA PASIRAŠYTAS SAUGIU ELEKTRONINIU PARAŠU IR TURI LAIKO ŽYMĄ /
THIS DOCUMENT IS SIGNED ELECTRONICALLY WITH A SAFE ELECTRONIC SIGNATURE AND CONTAINS A TIME STAMP

Co-financed by the Connecting Europe Facility of the European Union

PROJEKTAS / PROJECT

SUTARTIES Nr. / CONTRACT NO. LT 2019.0403 No. 8.1/2019-03

PROJEKTO Nr. / PROJECT NO. RBDTDLTDS1DPS4-XX

Rail Baltica

"NAUJO RUOŽO IŠ KAUNO Į RAMYGALĄ STATYBOS PROJEKTAVIMO IR PROJEKTO VYKDYMO PRIEŽIŪROS PASLAUGOS" (2019-04-03 NR. 8.1/2019-03), RUOŽO ŠETA-RAMYGALA (DPS4), KĖDAINIŲ R. IR PANEVĖŽIO R. SAV., INŽINERINIAI TOPOGRAFINIAI (GEODEZINIAI) TYRINĖJIMAI

"DESIGN AND DESIGN SUPERVISION SERVICES FOR THE CONSTRUCTION OF THE NEW LINE FROM KAUNAS TO RAMYGALA" (8.1/2019-03), SECTION ŠETA-RAMYGALA (DPS4), KĖDAINIAI DIST. AND PANEVĖŽYS DIST. MUN., GEODETIC AND TOPOGRAPHICAL SURVEY

ARCHYVO Nr. / ARCHIVE NO. 19GEL0049

UŽSAKOVAS / CLIENT	PROJEKTUOTOJAS / CONSULTANT
RB Rail AS Lietuvos filialas J. Basanavičiaus g. 24 Vilnius LT-03224 Reg. No. 304430116	ĮMONĖ, KVALIF. DOK. Nr / COMPANY, QUALIF. DOC. No. IDOM 9102
STATYTOJAS / BUILDER	SUBRANGOVAS / SUB-CONTR.
AB „LTG Infra" Geležinkelio g. 2 Vilnius LT-02100 Reg. No. 305202934	KELPROJEKTAS

DATA / DATE: 2021-06

MASTELIS / SCALE: 1:500

LAPO DYDIS / PAPER SIZE: A1

BRĖŽINIO STATUSAS / DRAWING STATUS: PATEIKTA TVIRTINIMUI / ISSUED FOR APPROVAL

KVAL. PATV. DOK. NR. / QUALIF. DOC. NUM.		V. PAVARDĖ / NAME	PARAŠAS / SIGNATURE
39436	SPV / DM	J. BERNABEU	E-PARAŠAS / E-SIGNED
1GKV-942	SPDV / DL	V. SAKALAUSKAS	E-PARAŠAS / E-SIGNED

BRĖŽINIO PAVADINIMAS / DRAWING NAME

TOPOGRAFIJOS PLANAS
TOPOGRAPHICAL PLAN

LT / EN

PROJEKTO KODAS / PROJECT CODE			VIETA/ LOCATION ŠETA-RAMYGALA			PROJEKTO DALIES KODAS / DISCIPLINE CODE		
PROJEKTO ID PROJECT ID	LINIJOS ID SECTION ID	RUOŽO ID SUB-SEC. ID	KONSTR. K. VOL. / SYST.	ZONA ZONE	VIETA LOCATION	RBR KODAS RBR CODE	PROJ. DAL. K. LOCAL CODE	PROJ. ETAPAS PROJ. STAGE
RBDTD-LT	DS1	DPS4	ZZZZ	ZZ	ZZZZ	SUR	BD	TP / MD

BRĖŽINIO ŽYMUO / DRAWING MARK: RBDTDLTDS1DPS4-XX_B-01

RBDTD-LT-DS1-DPS4_IDO_ZZZZ-ZZ_ZZZZ_D2_SUR-BD_MD_00001

LAIDA REVISION: 001

LAPŲ NUMERACIJA / SHEET NUMBER: 88 of 133

A1 (594x841)

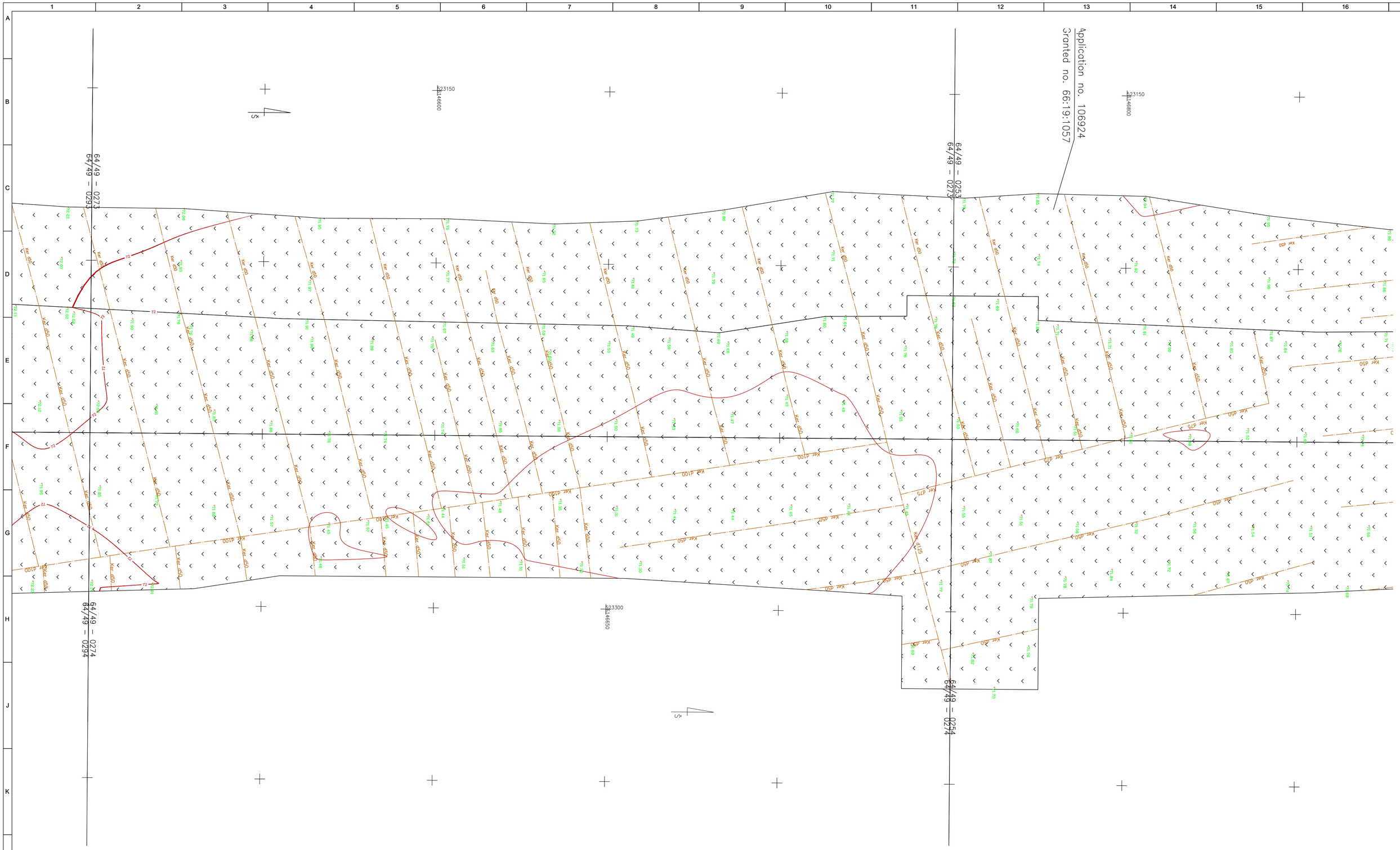

LAIDA / REVISIONS					
Nr/No	Data / Date	Aprašymas / Description	PIA / PM	SPV / DM	SPDV / DL
001	2021-06		ERI	JBL	VS

ŠIS DOKUMENTAS YRA PASIRAŠYTAS SAUGIU ELEKTRONINIU PARAŠU IR TURI LAIKO ŽYMĄ /
THIS DOCUMENT IS SIGNED ELECTRONICALLY WITH A SAFE ELECTRONIC SIGNATURE AND CONTAINS A TIME STAMP

Co-financed by the Connecting Europe Facility of the European Union

PROJEKTAS / PROJECT

SUTARTIES Nr. / CONTRACT NO. LT 2019.0403 No. 8.1/2019-03
PROJEKTO Nr. / PROJECT NO. RBDTDLTDS1DPS4-XX

Rail Baltica

"NAUJO RUOŽO IŠ KAUNO Į RAMYGALĄ STATYBOS PROJEKTAVIMO IR PROJEKTO VYKDYMO PRIEŽIŪROS PASLAUGOS" (2019-04-03 NR. 8.1/2019-03), RUOŽO ŠETA-RAMYGALA (DPS4), KĖDAINIŲ R. IR PANEVĖŽIO R. SAV., INŽINERINIAI TOPOGRAFINIAI (GEODEZINIAI) TYRINĖJIMAI

"DESIGN AND DESIGN SUPERVISION SERVICES FOR THE CONSTRUCTION OF THE NEW LINE FROM KAUNAS TO RAMYGALA" (8.1/2019-03), SECTION ŠETA-RAMYGALA (DPS4), KĖDAINIAI DIST. AND PANEVĖŽYS DIST. MUN., GEODETIC AND TOPOGRAPHICAL SURVEY

ARCHYVO Nr. / ARCHIVE NO. 19GEL0049

UŽSAKOVAS / CLIENT	PROJEKTUOTOJAS / CONSULTANT
RB Rail AS Lietuvos filialas J. Basanavičiaus g. 24 Vilnius LT-03224 Reg. No. 304430116	ĮMONĖ, KVALIF. DOK. Nr / COMPANY, QUALIF. DOC. No. IDOM 9102
STATYTOJAS / BUILDER	SUBRANGOVAS / SUB-CONTR.
AB „LTG Infra" Geležinkelio g. 2 Vilnius LT-02100 Reg. No. 305202934	KELPROJEKTAS

DATA / DATE	MASTELIS / SCALE	LAPO DYDIS / PAPER SIZE
2021-06	1:500	A1

BRĖŽINIO STATUSAS / DRAWING STATUS
PATEIKTA TVIRTINIMUI
ISSUED FOR APPROVAL

KVAL. PATV. DOK. NR. / QUALIF. DOC. NUM.		V. PAVARDĖ / NAME	PARAŠAS / SIGNATURE
39436	SPV / DM	J. BERNABEU	E-PARAŠAS / E-SIGNED
1GKV-942	SPDV / DL	V. SAKALAUSKAS	E-PARAŠAS / E-SIGNED

BRĖŽINIO PAVADINIMAS / DRAWING NAME

TOPOGRAFIJOS PLANAS
TOPOGRAPHICAL PLAN

LT / EN

PROJEKTO KODAS / PROJECT CODE			VIETA/ LOCATION ŠETA-RAMYGALA			PROJEKTO DALIES KODAS / DISCIPLINE CODE		
PROJEKTO ID PROJECT ID	LINIJOS ID SECTION ID	RUOŽO ID SUB-SEC. ID	KONSTR. K. VOL. / SYST.	ZONA ZONE	VIETA LOCATION	RBR KODAS RBR CODE	PROJ. DAL. K. LOCAL CODE	PROJ. ETAPAS PROJ. STAGE
RBDTD-LT	DS1	DPS4	ZZZZ	ZZ	ZZZZ	SUR	BD	TP / MD

BRĖŽINIO ŽYMUO / DRAWING MARK:
RBDTDLTDS1DPS4-XX_B-01
RBDTD-LT-DS1-DPS4_IDO_ZZZZ-ZZ_ZZZZ_D2_SUR-BD_MD_00001

LAIDA REVISION: 001

LAPŲ NUMERACIJA / SHEET NUMBER: 89 of 133

A1 (594x841)

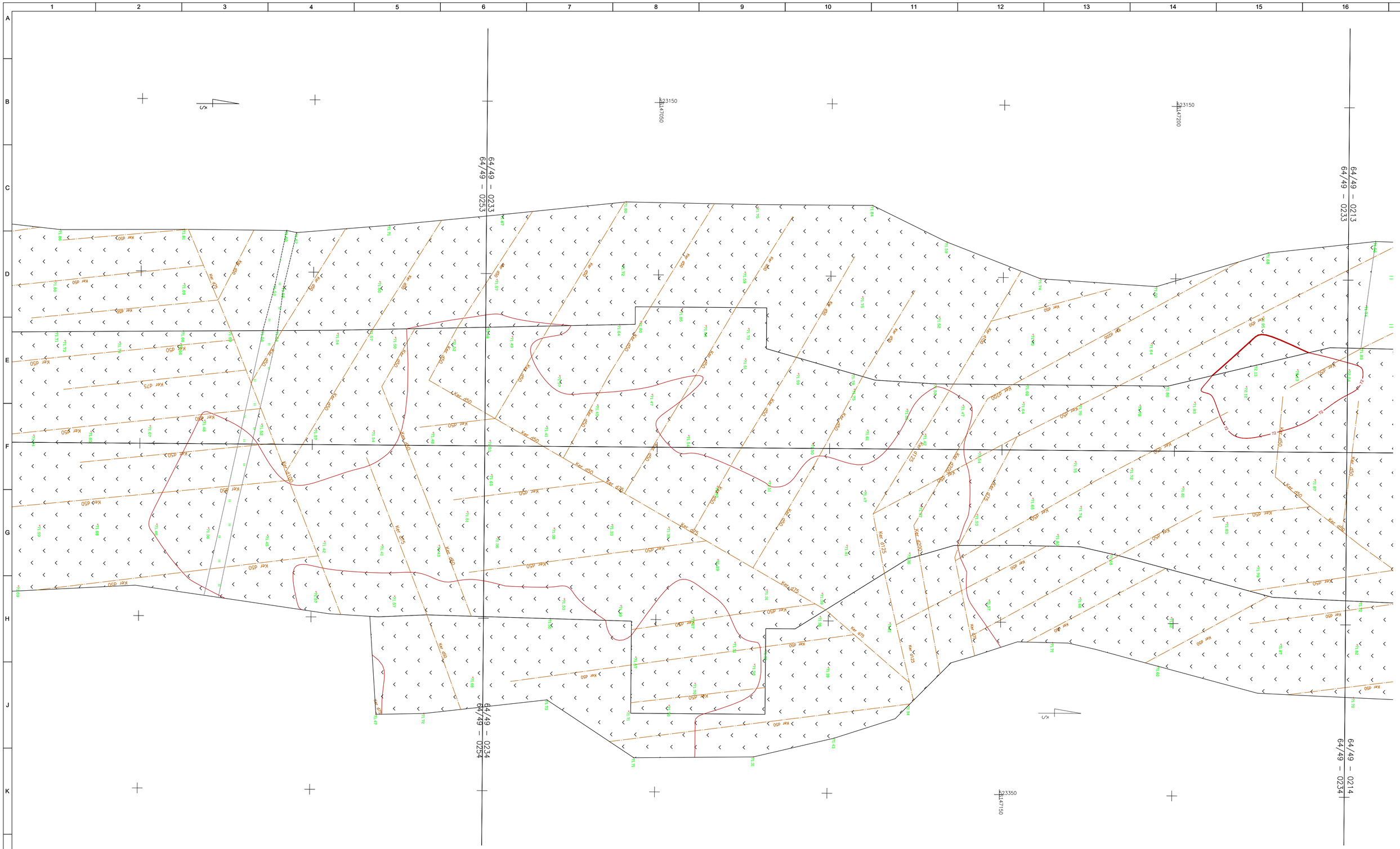

LAIDA / REVISIONS					
Nr/No	Data / Date	Aprašymas / Description	PIA / PM	SPV / DM	SPDV / DL
001	2021-06		ERI	JBL	VS

ŠIS DOKUMENTAS YRA PASIRAŠYTAS SAUGIU ELEKTRONINIU PARAŠU IR TURI LAIKO ŽYMĄ /
THIS DOCUMENT IS SIGNED ELECTRONICALLY WITH A SAFE ELECTRONIC SIGNATURE AND CONTAINS A TIME STAMP

Co-financed by the Connecting Europe Facility of the European Union

PROJEKTAS / PROJECT

SUTARTIES Nr. / CONTRACT NO. LT 2019.0403 No. 8.1/2019-03
PROJEKTO Nr. / PROJECT NO. RBDTDLTDS1DPS4-XX

Rail Baltica

"NAUJO RUOŽO IŠ KAUNO Į RAMYGALĄ STATYBOS PROJEKTAVIMO IR PROJEKTO VYKDYMO PRIEŽIŪROS PASLAUGOS" (2019-04-03 NR. 8.1/2019-03), RUOŽO ŠETA-RAMYGALA (DPS4), KĖDAINIŲ R. IR PANEVĖŽIO R. SAV., INŽINERINIAI TOPOGRAFINIAI (GEODEZINIAI) TYRINĖJIMAI

"DESIGN AND DESIGN SUPERVISION SERVICES FOR THE CONSTRUCTION OF THE NEW LINE FROM KAUNAS TO RAMYGALA" (8.1/2019-03), SECTION ŠETA-RAMYGALA (DPS4), KĖDAINIAI DIST. AND PANEVĖŽYS DIST. MUN., GEODETIC AND TOPOGRAPHICAL SURVEY

ARCHYVO Nr. / ARCHIVE NO. 19GEL0049

UŽSAKOVAS / CLIENT	PROJEKTUOTOJAS / CONSULTANT
RB Rail AS Lietuvos filialas J. Basanavičiaus g. 24 Vilnius LT-03224 Reg. No. 304430116	ĮMONĖ, KVALIF. DOK. Nr / COMPANY, QUALIF. DOC. No. IDOM 9102
STATYTOJAS / BUILDER	SUBRANGOVAS / SUB-CONTR.
AB „LTG Infra" Geležinkelio g. 2 Vilnius LT-02100 Reg. No. 305202934	KELPROJEKTAS

DATA / DATE	MASTELIS / SCALE	LAPO DYDIS / PAPER SIZE
2021-06	1:500	A1

BRĖŽINIO STATUSAS / DRAWING STATUS
PATEIKTA TVIRTINIMUI
ISSUED FOR APPROVAL

KVAL. PATV. DOK. NR. / QUALIF. DOC. NUM.		V. PAVARDĖ / NAME	PARAŠAS / SIGNATURE
39436	SPV / DM	J. BERNABEU	E-PARAŠAS / E-SIGNED
1GKV-942	SPDV / DL	V. SAKALAUSKAS	E-PARAŠAS / E-SIGNED

BRĖŽINIO PAVADINIMAS / DRAWING NAME

TOPOGRAFIJOS PLANAS
TOPOGRAPHICAL PLAN

LT / EN

PROJEKTO KODAS / PROJECT CODE			VIETA/ LOCATION	ŠETA-RAMYGALA		PROJEKTO DALIES KODAS / DISCIPLINE CODE	
PROJEKTO ID PROJECT ID	LINIJOS ID SECTION ID	RUOŽO ID SUB-SEC. ID	KONSTR. K. VOL. / SYST.	ZONA ZONE	VIETA LOCATION	RBR KODAS RBR CODE	PROJ. DAL. K. LOCAL CODE	PROJ. ETAPAS PROJ. STAGE
RBDTD-LT	DS1	DPS4	ZZZZ	ZZ	ZZZZ	SUR	BD	TP / MD

BRĖŽINIO ŽYMUO / DRAWING MARK:
RBDTDLTDS1DPS4-XX_B-01
RBDTD-LT-DS1-DPS4_IDO_ZZZZ-ZZ_ZZZZ_D2_SUR-BD_MD_00001

LAIDA REVISION: 001

LAPŲ NUMERACIJA / SHEET NUMBER: 90 of 133

A1 (594x841)

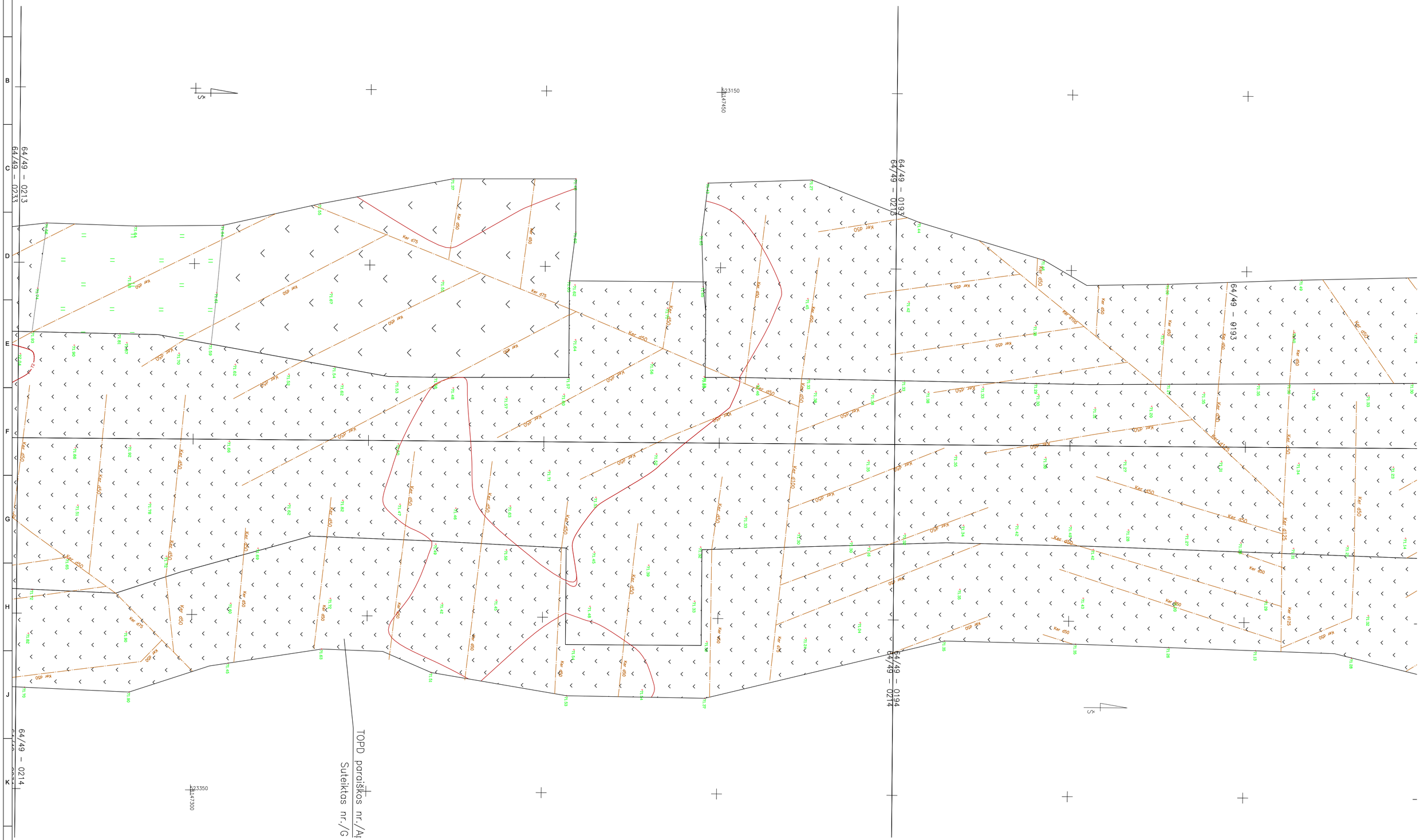

LAIDA / REVISIONS					
Nr/No	Data / Date	Aprašymas / Description	PIA / PM	SPV / DM	SPDV / DL
001	2021-06		ERI	JBL	VS

ŠIS DOKUMENTAS YRA PASIRAŠYTAS SAUGIU ELEKTRONINIU PARAŠU IR TURI LAIKO ŽYMĄ /
THIS DOCUMENT IS SIGNED ELECTRONICALLY WITH A SAFE ELECTRONIC SIGNATURE AND CONTAINS A TIME STAMP

Co-financed by the Connecting Europe Facility of the European Union

PROJEKTAS / PROJECT

SUTARTIES Nr. / CONTRACT NO. LT 2019.0403 No. 8.1/2019-03

PROJEKTO Nr. / PROJECT NO. RBDTDLTDS1DPS4-XX

Rail Baltica

"NAUJO RUOŽO IŠ KAUNO Į RAMYGALĄ STATYBOS PROJEKTAVIMO IR PROJEKTO VYKDYMO PRIEŽIŪROS PASLAUGOS" (2019-04-03 NR. 8.1/2019-03), RUOŽO ŠETA-RAMYGALA (DPS4), KĖDAINIŲ R. IR PANEVĖŽIO R. SAV., INŽINERINIAI TOPOGRAFINIAI (GEODEZINIAI) TYRINĖJIMAI

"DESIGN AND DESIGN SUPERVISION SERVICES FOR THE CONSTRUCTION OF THE NEW LINE FROM KAUNAS TO RAMYGALA" (8.1/2019-03), SECTION ŠETA-RAMYGALA (DPS4), KĖDAINIAI DIST. AND PANEVĖŽYS DIST. MUN., GEODETIC AND TOPOGRAPHICAL SURVEY

ARCHYVO Nr. / ARCHIVE NO. 19GEL0049

UŽSAKOVAS / CLIENT	PROJEKTUOTOJAS / CONSULTANT
RB Rail AS Lietuvos filialas J. Basanavičiaus g. 24 Vilnius LT-03224 Reg. No. 304430116	ĮMONĖ, KVALIF. DOK. Nr / COMPANY, QUALIF. DOC. No. IDOM 9102
STATYTOJAS / BUILDER	SUBRANGOVAS / SUB-CONTR.
AB „LTG Infra" Geležinkelio g. 2 Vilnius LT-02100 Reg. No. 305202934	KELPROJEKTAS

DATA / DATE: 2021-06

MASTELIS / SCALE: 1:500

LAPO DYDIS / PAPER SIZE: A1

BRĖŽINIO STATUSAS / DRAWING STATUS
PATEIKTA TVIRTINIMUI
ISSUED FOR APPROVAL

KVAL. PATV. DOK. NR. / QUALIF. DOC. NUM.		V. PAVARDĖ / NAME	PARAŠAS / SIGNATURE
39436	SPV / DM	J. BERNABEU	E-PARAŠAS / E-SIGNED
1GKV-942	SPDV / DL	V. SAKALAUSKAS	E-PARAŠAS / E-SIGNED

BRĖŽINIO PAVADINIMAS / DRAWING NAME

TOPOGRAFIJOS PLANAS
TOPOGRAPHICAL PLAN

LT / EN

PROJEKTO KODAS / PROJECT CODE			VIETA/ LOCATION ŠETA-RAMYGALA			PROJEKTO DALIES KODAS / DISCIPLINE CODE		
PROJEKTO ID PROJECT ID	LINIJOS ID SECTION ID	RUOŽO ID SUB-SEC. ID	KONSTR. K. VOL. / SYST.	ZONA ZONE	VIETA LOCATION	RBR KODAS RBR CODE	PROJ. DAL. K. LOCAL CODE	PROJ. ETAPAS PROJ. STAGE
RBDTD-LT	DS1	DPS4	ZZZZ	ZZ	ZZZZ	SUR	BD	TP / MD

BRĖŽINIO ŽYMUO / DRAWING MARK:
RBDTDLTDS1DPS4-XX_B-01
RBDTD-LT-DS1-DPS4_IDO_ZZZZ-ZZ_ZZZZ_D2_SUR-BD_MD_00001

LAIDA REVISION: 001

LAPŲ NUMERACIJA / SHEET NUMBER: 91 of 133

A1 (594x841)

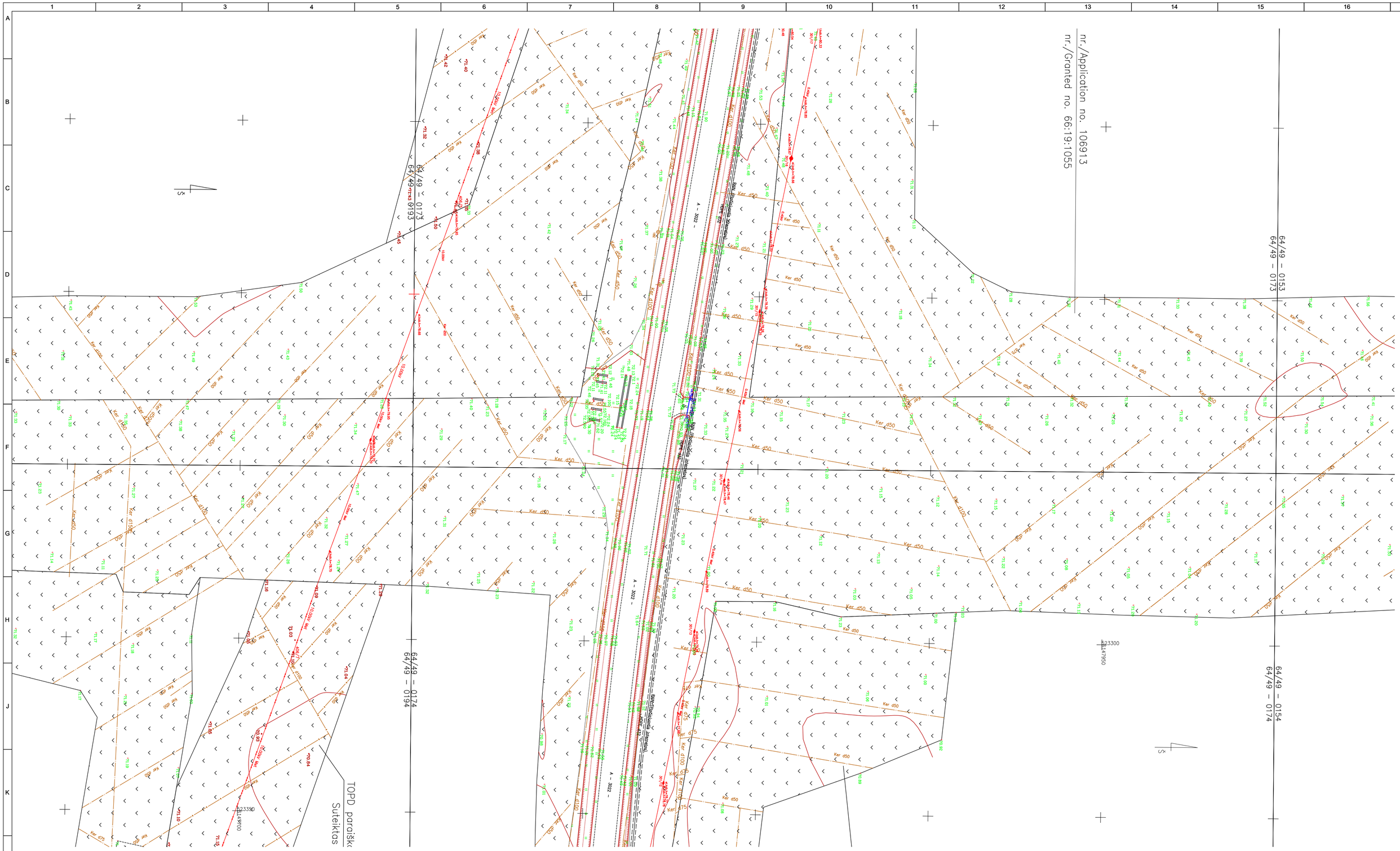
nr./Application no. 106913
nr./Granted no. 66:19:1055
64/49 – 0153
64/49 – 0173
64/49 – 0154
64/49 – 0174
64/49 – 0173
64/49 – 0193
64/49 – 0174
64/49 – 0194
TOPD paraiškos Suteiktas
Ker d50
Ker d75
Ker d100
Ker d150
Ker d200
Ker d250
Ker d300
Ker d400
Ker d500
Ker d600
10.00kV
20.00kV
110kV
Railway line Kaunas - Marijampolė - Suwałki
Railway line Kaunas - Marijampolė - Suwałki (Operational)
A - 3021 -
A - 3022 -
A - 3023 -
A - 3024 -
A - 3025 -
A - 3026 -
A - 3027 -
A - 3028 -
A - 3029 -
A - 3030 -
A -

D paraiškos nr./Application no. 173443
Suteiktas nr./Granted no. 66:20:477

TOPD paraiškos nr./Application no. 106915
Suteiktas nr./Granted no. 66:19:1054

TOPD paraiškos nr./Application no. 279148
Suteiktas nr./Granted no. 66:21:352

64/49 – 0194
64/49 – 0195
64/49 – 0174
64/49 – 0175

LAIDA / REVISIONS					
Nr/No	Data / Date	Aprašymas / Description	PIA / PM	SPV / DM	SPDV / DL
001	2021-06		ERI	JBL	VS

ŠIS DOKUMENTAS YRA PASIRAŠYTAS SAUGIU ELEKTRONINIU PARAŠU IR TURI LAIKO ŽYMĄ /
THIS DOCUMENT IS SIGNED ELECTRONICALLY WITH A SAFE ELECTRONIC SIGNATURE AND CONTAINS A TIME STAMP

Co-financed by the Connecting Europe Facility of the European Union

PROJEKTAS / PROJECT
SUTARTIES Nr. / CONTRACT NO. LT 2019.0403 No. 8.1/2019-03
PROJEKTO Nr. / PROJECT NO. RBDTDLTDS1DPS4-XX

Rail Baltica

"NAUJO RUOŽO IŠ KAUNO Į RAMYGALĄ STATYBOS PROJEKTAVIMO IR PROJEKTO VYKDYMO PRIEŽIŪROS PASLAUGOS" (2019-04-03 NR. 8.1/2019-03), RUOŽO ŠETA-RAMYGALA (DPS4), KĖDAINIŲ R. IR PANEVĖŽIO R. SAV., INŽINERINIAI TOPOGRAFINIAI (GEODEZINIAI) TYRINĖJIMAI

"DESIGN AND DESIGN SUPERVISION SERVICES FOR THE CONSTRUCTION OF THE NEW LINE FROM KAUNAS TO RAMYGALA" (8.1/2019-03), SECTION ŠETA-RAMYGALA (DPS4), KĖDAINIAI DIST. AND PANEVĖŽYS DIST. MUN., GEODETIC AND TOPOGRAPHICAL SURVEY

ARCHYVO Nr. / ARCHIVE NO. 19GEL0049

UŽSAKOVAS / CLIENT	PROJEKTUOTOJAS / CONSULTANT
RB Rail AS Lietuvos filialas J. Basanavičiaus g. 24 Vilnius LT-03224 Reg. No. 304430116	ĮMONĖ, KVALIF. DOK. Nr / COMPANY, QUALIF. DOC. No. IDOM 9102
STATYTOJAS / BUILDER	SUBRANGOVAS / SUB-CONTR.
AB „LTG Infra" Geležinkelio g. 2 Vilnius LT-02100 Reg. No. 305202934	KELPROJEKTAS

DATA / DATE: 2021-06
MASTELIS / SCALE: 1:500
LAPO DYDIS / PAPER SIZE: A1

BRĖŽINIO STATUSAS / DRAWING STATUS
PATEIKTA TVIRTINIMUI
ISSUED FOR APPROVAL

KVAL. PATV. DOK. NR. / QUALIF. DOC. NUM.		V. PAVARDĖ / NAME	PARAŠAS / SIGNATURE
39436	SPV / DM	J. BERNABEU	E-PARAŠAS / E-SIGNED
1GKV-942	SPDV / DL	V. SAKALAUSKAS	E-PARAŠAS / E-SIGNED

BRĖŽINIO PAVADINIMAS / DRAWING NAME
TOPOGRAFIJOS PLANAS
TOPOGRAPHICAL PLAN

LT / EN

PROJEKTO KODAS / PROJECT CODE			VIETA/ LOCATION		ŠETA-RAMYGALA	PROJEKTO DALIES KODAS / DISCIPLINE CODE		
PROJEKTO ID PROJECT ID	LINIJOS ID SECTION ID	RUOŽO ID SUB-SEC. ID	KONSTR. K. VOL. / SYST.	ZONA ZONE	VIETA LOCATION	RBR KODAS RBR CODE	PROJ. DAL. K. LOCAL CODE	PROJ. ETAPAS PROJ. STAGE
RBDTD-LT	DS1	DPS4	ZZZZ	ZZ	ZZZZ	SUR	BD	TP / MD

BRĖŽINIO ŽYMUO / DRAWING MARK:
RBDTDLTDS1DPS4-XX_B-01
RBDTD-LT-DS1-DPS4_IDO_ZZZZ-ZZ_ZZZZ_D2_SUR-BD_MD_00001

LAIDA REVISION: 001

LAPŲ NUMERACIJA / SHEET NUMBER: 93 of 133

A1 (594x841)

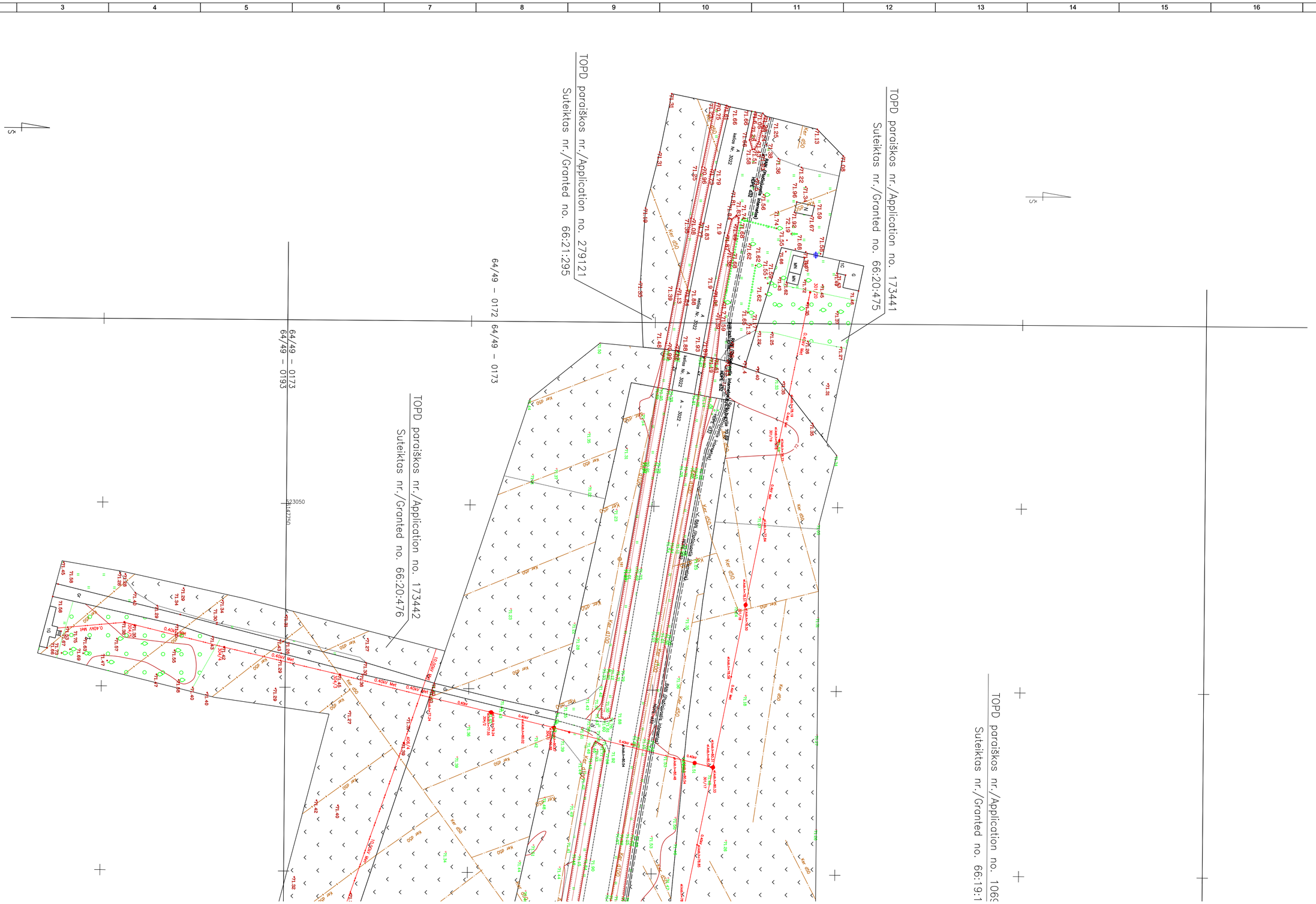

LAIDA / REVISIONS					
Nr/No	Data / Date	Aprašymas / Description	PIA / PM	SPV / DM	SPDV / DL
001	2021-06		ERI	JBL	VS

ŠIS DOKUMENTAS YRA PASIRAŠYTAS SAUGIU ELEKTRONINIU PARAŠU IR TURI LAIKO ŽYMĄ / THIS DOCUMENT IS SIGNED ELECTRONICALLY WITH A SAFE ELECTRONIC SIGNATURE AND CONTAINS A TIME STAMP

Co-financed by the Connecting Europe Facility of the European Union

PROJEKTAS / PROJECT

SUTARTIES Nr. / CONTRACT NO. LT 2019.0403 No. 8.1/2019-03

PROJEKTO Nr. / PROJECT NO. RBDTDLTDS1DPS4-XX

Rail Baltica

"NAUJO RUOŽO IŠ KAUNO Į RAMYGALĄ STATYBOS PROJEKTAVIMO IR PROJEKTO VYKDYMO PRIEŽIŪROS PASLAUGOS" (2019-04-03 NR. 8.1/2019-03), RUOŽO ŠETA-RAMYGALA (DPS4), KĖDAINIŲ R. IR PANEVĖŽIO R. SAV., INŽINERINIAI TOPOGRAFINIAI (GEODEZINIAI) TYRINĖJIMAI

"DESIGN AND DESIGN SUPERVISION SERVICES FOR THE CONSTRUCTION OF THE NEW LINE FROM KAUNAS TO RAMYGALA" (8.1/2019-03), SECTION ŠETA-RAMYGALA (DPS4), KĖDAINIAI DIST. AND PANEVĖŽYS DIST. MUN., GEODETIC AND TOPOGRAPHICAL SURVEY

ARCHYVO Nr. / ARCHIVE NO. 19GEL0049

UŽSAKOVAS / CLIENT	PROJEKTUOTOJAS / CONSULTANT
RB Rail AS Lietuvos filialas J. Basanavičiaus g. 24 Vilnius LT-03224 Reg. No. 304430116	ĮMONĖ, KVALIF. DOK. Nr / COMPANY, QUALIF. DOC. No. IDOM 9102
STATYTOJAS / BUILDER	SUBRANGOVAS / SUB-CONTR.
AB „LTG Infra“ Geležinkelio g. 2 Vilnius LT-02100 Reg. No. 305202934	KELPROJEKTAS

DATA / DATE: 2021-06 | MASTELIS / SCALE: 1:500 | LAPO DYDIS / PAPER SIZE: A1

BRĖŽINIO STATUSAS / DRAWING STATUS: PATEIKTA TVIRTINIMUI / ISSUED FOR APPROVAL

BRĖŽINIO PAVADINIMAS / DRAWING NAME: TOPOGRAFIJOS PLANAS / TOPOGRAPHICAL PLAN

KVAL. PATV. DOK. NR. / QUALIF. DOC. NUM.		V. PAVARDĖ / NAME	PARAŠAS / SIGNATURE
39436	SPV / DM	J. BERNABEU	E-PARAŠAS / E-SIGNED
1GKV-942	SPDV / DL	V. SAKALAUSKAS	E-PARAŠAS / E-SIGNED

LT / EN

PROJEKTO KODAS / PROJECT CODE			VIETA/ LOCATION ŠETA-RAMYGALA			PROJEKTO DALIES KODAS / DISCIPLINE CODE		
PROJEKTO ID PROJECT ID	LINIJOS ID SECTION ID	RUOŽO ID SUB-SEC. ID	KONSTR. K. VOL. / SYST.	ZONA ZONE	VIETA LOCATION	RBR KODAS RBR CODE	PROJ. DAL. K. LOCAL CODE	PROJ. ETAPAS PROJ. STAGE
RBDTD-LT	DS1	DPS4	ZZZZ	ZZ	ZZZZ	SUR	BD	TP / MD

BRĖŽINIO ŽYMUO / DRAWING MARK: RBDTDLTDS1DPS4-XX_B-01

RBDTD-LT-DS1-DPS4_IDO_ZZZZ-ZZ_ZZZZ_D2_SUR-BD_MD_00001

LAIDA REVISION: 001

LAPŲ NUMERACIJA / SHEET NUMBER: 94 of 133

A1 (594x841)

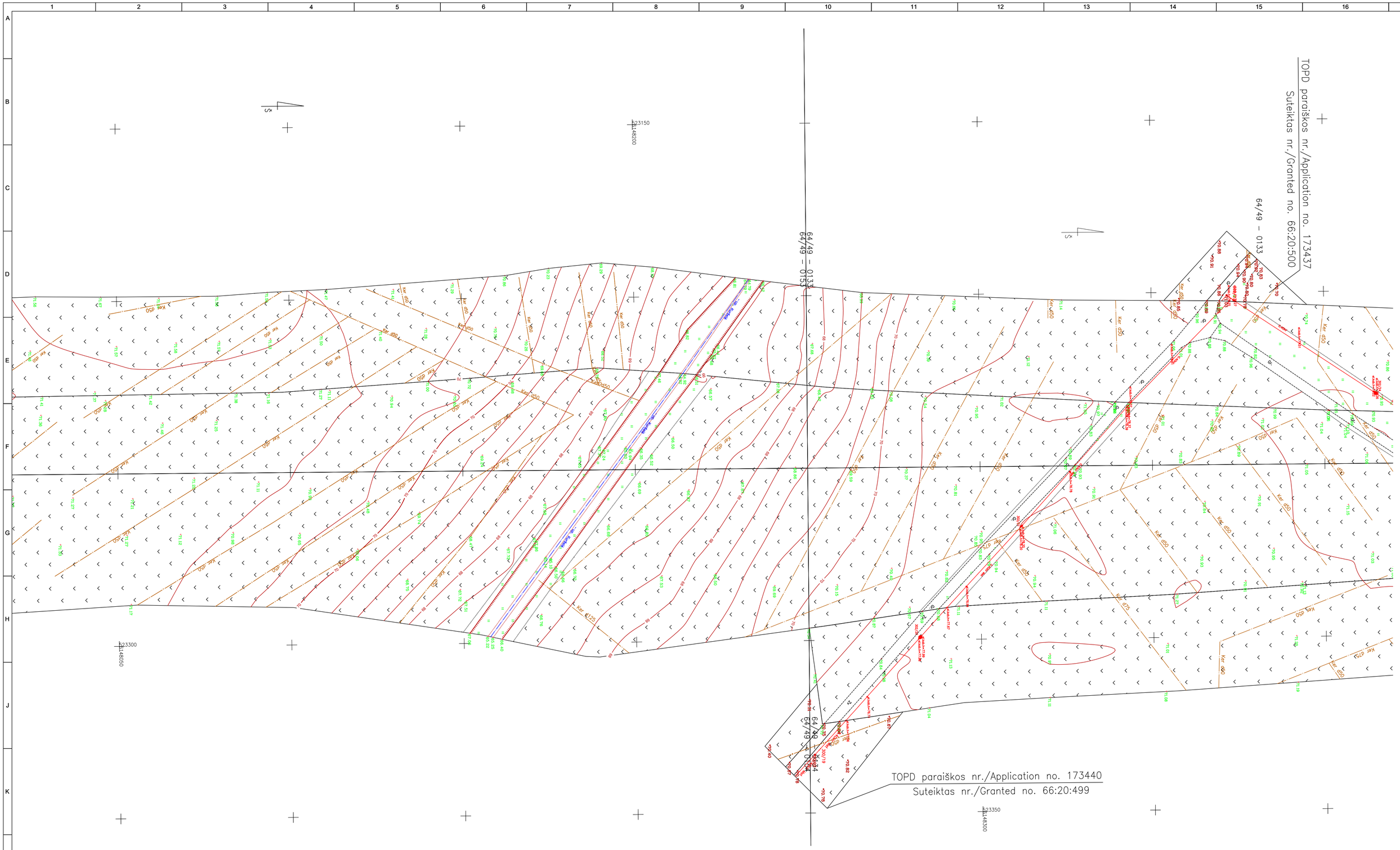

LAIDA / REVISIONS					
Nr/No	Data / Date	Aprašymas / Description	PIA / PM	SPV / DM	SPDV / DL
001	2021-06		ERI	JBL	VS

ŠIS DOKUMENTAS YRA PASIRAŠYTAS SAUGIU ELEKTRONINIU PARAŠU IR TURI LAIKO ŽYMĄ /
THIS DOCUMENT IS SIGNED ELECTRONICALLY WITH A SAFE ELECTRONIC SIGNATURE AND CONTAINS A TIME STAMP

Co-financed by the Connecting Europe Facility of the European Union

PROJEKTAS / PROJECT

SUTARTIES Nr. / CONTRACT NO. LT 2019.0403 No. 8.1/2019-03
PROJEKTO Nr. / PROJECT NO. RBDTDLTDS1DPS4-XX

Rail Baltica

"NAUJO RUOŽO IŠ KAUNO Į RAMYGALĄ STATYBOS PROJEKTAVIMO IR PROJEKTO VYKDYMO PRIEŽIŪROS PASLAUGOS" (2019-04-03 NR. 8.1/2019-03), RUOŽO ŠETA-RAMYGALA (DPS4), KĖDAINIŲ R. IR PANEVĖŽIO R. SAV., INŽINERINIAI TOPOGRAFINIAI (GEODEZINIAI) TYRINĖJIMAI

"DESIGN AND DESIGN SUPERVISION SERVICES FOR THE CONSTRUCTION OF THE NEW LINE FROM KAUNAS TO RAMYGALA" (8.1/2019-03), SECTION ŠETA-RAMYGALA (DPS4), KĖDAINIAI DIST. AND PANEVĖŽYS DIST. MUN., GEODETIC AND TOPOGRAPHICAL SURVEY

ARCHYVO Nr. / ARCHIVE NO. 19GEL0049

UŽSAKOVAS / CLIENT	PROJEKTUOTOJAS / CONSULTANT
RB Rail AS Lietuvos filialas J. Basanavičiaus g. 24 Vilnius LT-03224 Reg. No. 304430116	ĮMONĖ, KVALIF. DOK. Nr / COMPANY, QUALIF. DOC. No. IDOM 9102
STATYTOJAS / BUILDER	SUBRANGOVAS / SUB-CONTR.
AB „LTG Infra“ Geležinkelio g. 2 Vilnius LT-02100 Reg. No. 305202934	KELPROJEKTAS

DATA / DATE	MASTELIS / SCALE	LAPO DYDIS / PAPER SIZE
2021-06	1:500	A1

BRĖŽINIO STATUSAS / DRAWING STATUS
PATEIKTA TVIRTINIMUI
ISSUED FOR APPROVAL

KVAL. PATV. DOK. NR. / QUALIF. DOC. NUM.		V. PAVARDĖ / NAME	PARAŠAS / SIGNATURE
39436	SPV / DM	J. BERNABEU	E-PARAŠAS / E-SIGNED
1GKV-942	SPDV / DL	V. SAKALAUSKAS	E-PARAŠAS / E-SIGNED

BRĖŽINIO PAVADINIMAS / DRAWING NAME

TOPOGRAFIJOS PLANAS
TOPOGRAPHICAL PLAN

LT / EN

PROJEKTO KODAS / PROJECT CODE			VIETA/ LOCATION ŠETA-RAMYGALA			PROJEKTO DALIES KODAS / DISCIPLINE CODE		
PROJEKTO ID PROJECT ID	LINIJOS ID SECTION ID	RUOŽO ID SUB-SEC. ID	KONSTR. K. VOL. / SYST.	ZONA ZONE	VIETA LOCATION	RBR KODAS RBR CODE	PROJ. DAL. K. LOCAL CODE	PROJ. ETAPAS PROJ. STAGE
RBDTD-LT	DS1	DPS4	ZZZZ	ZZ	ZZZZ	SUR	BD	TP / MD

BRĖŽINIO ŽYMUO / DRAWING MARK:
RBDTDLTDS1DPS4-XX_B-01
RBDTD-LT-DS1-DPS4_IDO_ZZZZ-ZZ_ZZZZ_D2_SUR-BD_MD_00001

LAIDA REVISION: 001

LAPŲ NUMERACIJA / SHEET NUMBER: 95 of 133

A1 (594x841)

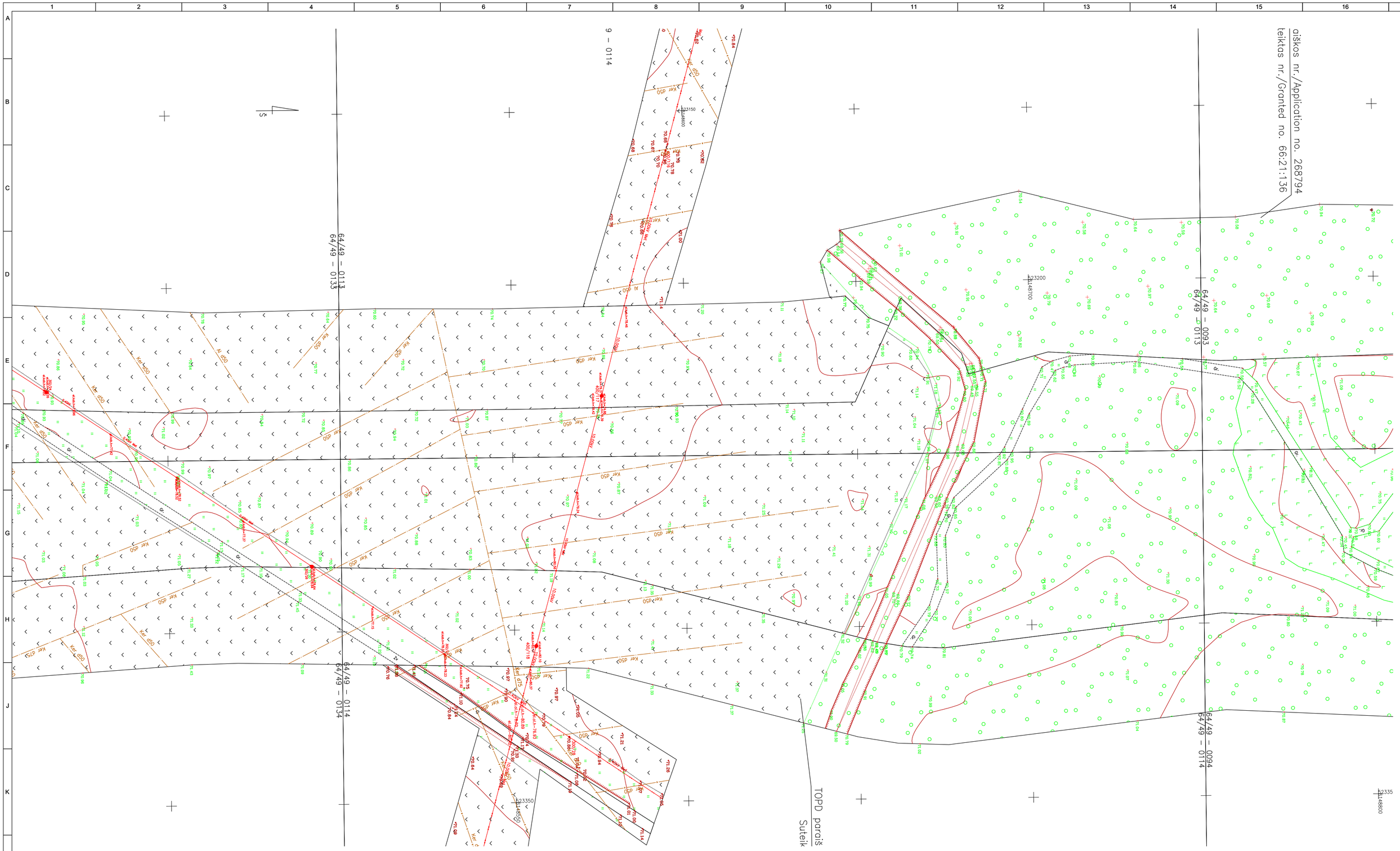
aiškos nr./Application no. 268794
teiktas nr./Granted no. 66:21:136
64/49 – 0113
64/49 – 0133
64/49 – 0114
64/49 – 0134
64/49 – 0093
64/49 – 0113
64/49 – 0094
64/49 – 0114
9 – 0114
TOPD parais
Sutelk
Ker d50
Al d50
Kel d50
Gr
Ker d50
Kel d50
Ker d50
Al d50
Kel d50
Ker d50
Kel d50
Ker d50
Kel d50
Ker

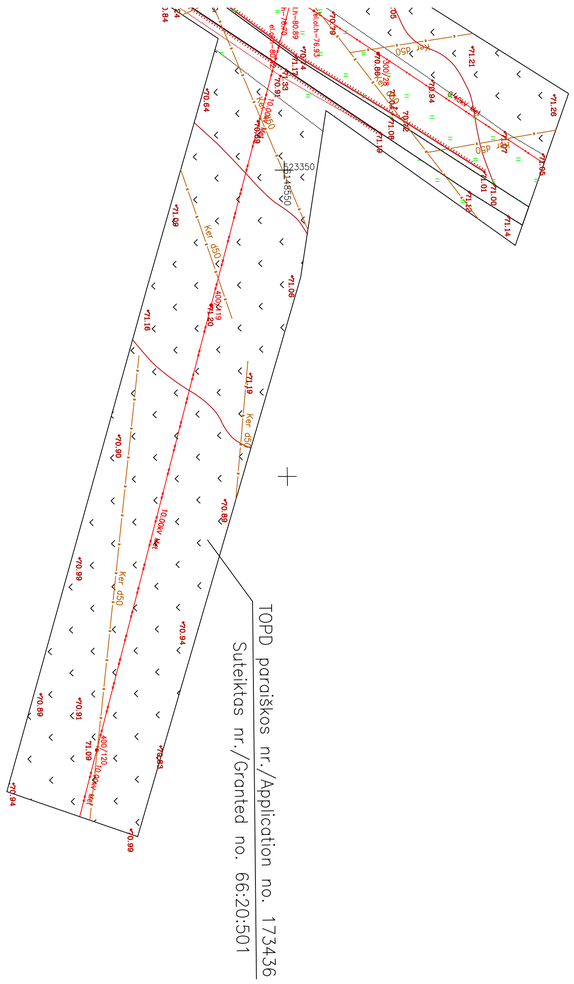





LAIDA / REVISIONS					
Nr/No	Data / Date	Aprašymas / Description	PIA / PM	SPV / DM	SPDV / DL
001	2021-06		ERI	JBL	VS

ŠIS DOKUMENTAS YRA PASIRAŠYTAS SAUGIU ELEKTRONINIU PARAŠU IR TURI LAIKO ŽYMĄ /
THIS DOCUMENT IS SIGNED ELECTRONICALLY WITH A SAFE ELECTRONIC SIGNATURE AND CONTAINS A TIME STAMP

Co-financed by the Connecting Europe Facility of the European Union

PROJEKTAS / PROJECT

SUTARTIES Nr. / CONTRACT NO. LT 2019.0403 No. 8.1/2019-03
PROJEKTO Nr. / PROJECT NO. RBDTDLTDS1DPS4-XX

Rail Baltica

"NAUJO RUOŽO IŠ KAUNO Į RAMYGALĄ STATYBOS PROJEKTAVIMO IR PROJEKTO VYKDYMO PRIEŽIŪROS PASLAUGOS" (2019-04-03 NR. 8.1/2019-03), RUOŽO ŠETA-RAMYGALA (DPS4), KĖDAINIŲ R. IR PANEVĖŽIO R. SAV., INŽINERINIAI TOPOGRAFINIAI (GEODEZINIAI) TYRINĖJIMAI

"DESIGN AND DESIGN SUPERVISION SERVICES FOR THE CONSTRUCTION OF THE NEW LINE FROM KAUNAS TO RAMYGALA" (8.1/2019-03), SECTION ŠETA-RAMYGALA (DPS4), KĖDAINIAI DIST. AND PANEVĖŽYS DIST. MUN., GEODETIC AND TOPOGRAPHICAL SURVEY

ARCHYVO Nr. / ARCHIVE NO. 19GEL0049

UŽSAKOVAS / CLIENT	PROJEKTUOTOJAS / CONSULTANT
RB Rail AS Lietuvos filialas J. Basanavičiaus g. 24 Vilnius LT-03224 Reg. No. 304430116	ĮMONĖ, KVALIF. DOK. Nr / COMPANY, QUALIF. DOC. No. IDOM 9102
STATYTOJAS / BUILDER	SUBRANGOVAS / SUB-CONTR.
AB „LTG Infra" Geležinkelio g. 2 Vilnius LT-02100 Reg. No. 305202934	KELPROJEKTAS

DATA / DATE: 2021-06

MASTELIS / SCALE: 1:500

LAPO DYDIS / PAPER SIZE: A1

BRĖŽINIO STATUSAS / DRAWING STATUS
PATEIKTA TVIRTINIMUI
ISSUED FOR APPROVAL

KVAL. PATV. DOK. NR. / QUALIF. DOC. NUM.		V. PAVARDĖ / NAME	PARAŠAS / SIGNATURE
39436	SPV / DM	J. BERNABEU	E-PARAŠAS / E-SIGNED
1GKV-942	SPDV / DL	V. SAKALAUSKAS	E-PARAŠAS / E-SIGNED

BRĖŽINIO PAVADINIMAS / DRAWING NAME

TOPOGRAFIJOS PLANAS
TOPOGRAPHICAL PLAN

LT / EN

PROJEKTO KODAS / PROJECT CODE			VIETA/ LOCATION ŠETA-RAMYGALA			PROJEKTO DALIES KODAS / DISCIPLINE CODE		
PROJEKTO ID PROJECT ID	LINIJOS ID SECTION ID	RUOŽO ID SUB-SEC. ID	KONSTR. K. VOL. / SYST.	ZONA ZONE	VIETA LOCATION	RBR KODAS RBR CODE	PROJ. DAL. K. LOCAL CODE	PROJ. ETAPAS PROJ. STAGE
RBDTD-LT	DS1	DPS4	ZZZZ	ZZ	ZZZZ	SUR	BD	TP / MD

BRĖŽINIO ŽYMUO / DRAWING MARK:
RBDTDLTDS1DPS4-XX_B-01
RBDTD-LT-DS1-DPS4_IDO_ZZZZ-ZZ_ZZZZ_D2_SUR-BD_MD_00001

LAIDA REVISION: 001

LAPŲ NUMERACIJA / SHEET NUMBER: 97 of 133

A1 (594x841)

LAIDA / REVISIONS					
Nr/No	Data / Date	Aprašymas / Description	PIA / PM	SPV / DM	SPDV / DL
001	2021-06		ERI	JBL	VS

ŠIS DOKUMENTAS YRA PASIRAŠYTAS SAUGIU ELEKTRONINIU PARAŠIU IR TURI LAIKO ŽYMĄ /
THIS DOCUMENT IS SIGNED ELECTRONICALLY WITH A SAFE ELECTRONIC SIGNATURE AND CONTAINS A TIME STAMP

Co-financed by the Connecting Europe Facility of the European Union

PROJEKTAS / PROJECT

SUTARTIES Nr. / CONTRACT NO. LT 2019.0403 No. 8.1/2019-03
PROJEKTO Nr. / PROJECT NO. RBDTDLTDS1DPS4-XX

Rail Baltica

"NAUJO RUOŽO IŠ KAUNO Į RAMYGALĄ STATYBOS PROJEKTAVIMO IR PROJEKTO VYKDYMO PRIEŽIŪROS PASLAUGOS" (2019-04-03 NR. 8.1/2019-03), RUOŽO ŠETA-RAMYGALA (DPS4), KĖDAINIŲ R. IR PANEVĖŽIO R. SAV., INŽINERINIAI TOPOGRAFINIAI (GEODEZINIAI) TYRINĖJIMAI

"DESIGN AND DESIGN SUPERVISION SERVICES FOR THE CONSTRUCTION OF THE NEW LINE FROM KAUNAS TO RAMYGALA" (8.1/2019-03), SECTION ŠETA-RAMYGALA (DPS4), KĖDAINIAI DIST. AND PANEVĖŽYS DIST. MUN., GEODETIC AND TOPOGRAPHICAL SURVEY

ARCHYVO Nr. / ARCHIVE NO. 19GEL0049

UŽSAKOVAS / CLIENT	PROJEKTUOTOJAS / CONSULTANT
RB Rail AS Lietuvos filialas J. Basanavičiaus g. 24 Vilnius LT-03224 Reg. No. 304430116	ĮMONĖ, KVALIF. DOK. Nr / COMPANY, QUALIF. DOC. No. IDOM 9102
STATYTOJAS / BUILDER	SUBRANGOVAS / SUB-CONTR.
AB „LTG Infra" Geležinkelio g. 2 Vilnius LT-02100 Reg. No. 305202934	KELPROJEKTAS

DATA / DATE: 2021-06 | MASTELIS / SCALE: 1:500 | LAPO DYDIS / PAPER SIZE: A1

BRĖŽINIO STATUSAS / DRAWING STATUS
PATEIKTA TVIRTINIMUI
ISSUED FOR APPROVAL

KVAL. PATV. DOK. NR. / QUALIF. DOC. NUM.		V. PAVARDĖ / NAME	PARAŠAS / SIGNATURE
39436	SPV / DM	J. BERNABEU	E-PARAŠAS / E-SIGNED
1GKV-942	SPDV / DL	V. SAKALAUSKAS	E-PARAŠAS / E-SIGNED

BRĖŽINIO PAVADINIMAS / DRAWING NAME

TOPOGRAFIJOS PLANAS
TOPOGRAPHICAL PLAN

LT / EN

PROJEKTO KODAS / PROJECT CODE			VIETA/ LOCATION	ŠETA-RAMYGALA		PROJEKTO DALIES KODAS / DISCIPLINE CODE	
PROJEKTO ID PROJECT ID	LINIJOS ID SECTION ID	RUOŽO ID SUB-SEC. ID	KONSTR. K. VOL. / SYST.	ZONA ZONE	VIETA LOCATION	RBR KODAS RBR CODE	PROJ. DAL. K. LOCAL CODE	PROJ. ETAPAS PROJ. STAGE
RBDTD-LT	DS1	DPS4	ZZZZ	ZZ	ZZZZ	SUR	BD	TP / MD

BRĖŽINIO ŽYMUO / DRAWING MARK:
RBDTDLTDS1DPS4-XX_B-01
RBDTD-LT-DS1-DPS4_IDO_ZZZZ-ZZ_ZZZZ_D2_SUR-BD_MD_00001

LAPŲ NUMERACIJA / SHEET NUMBER: 98 of 133

LAIDA REVISION: 001

A1 (594x841)

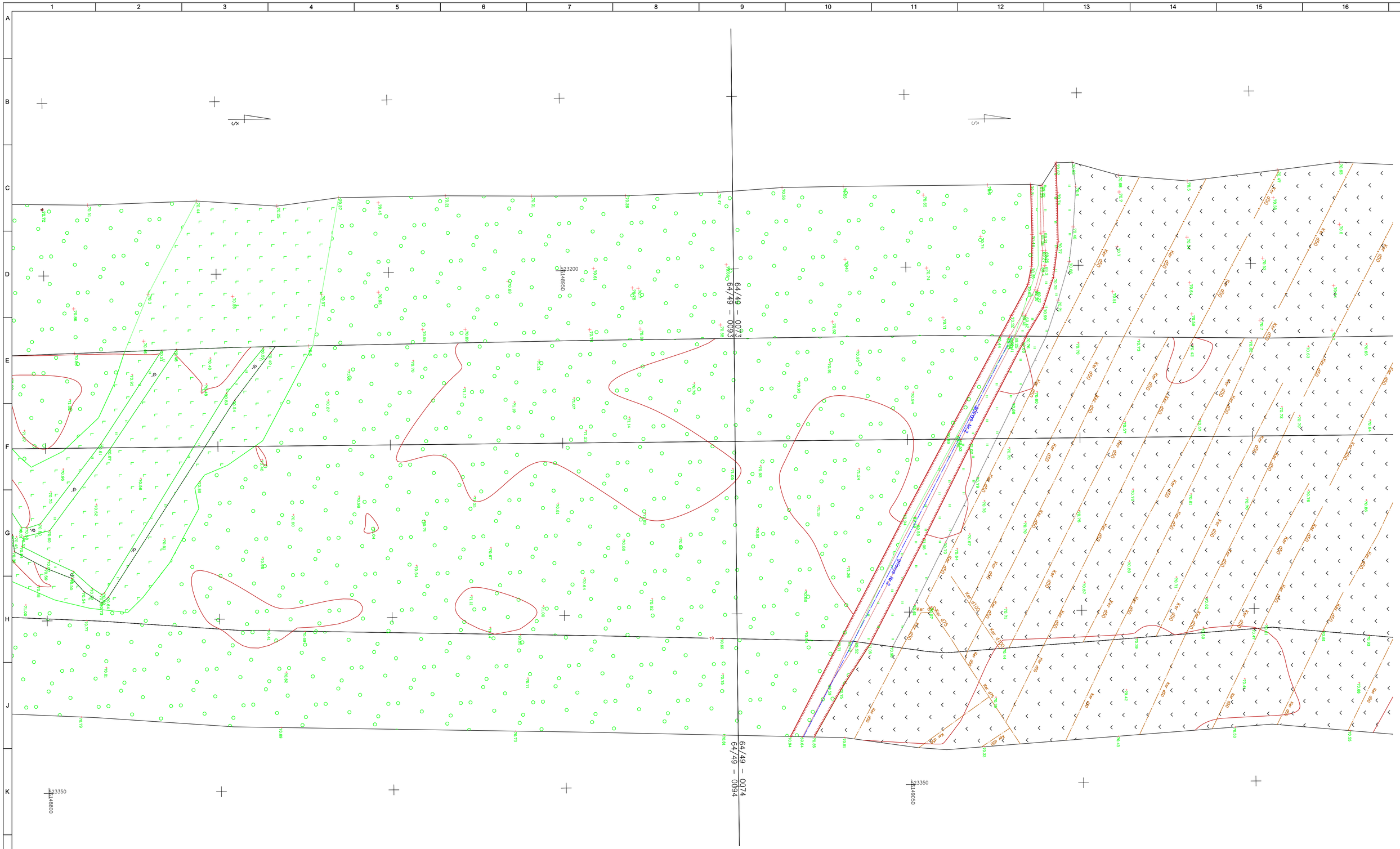
64/49 – 0073
64/49 – 0093
64/49 – 0074
64/49 – 0094
523200
6148950
523350
6148800
523350
6149050
Ker d50
Ker d75
Ker d100
Ker d150
Ker d200
Ker d250
Ker d300
Ker d400
Ker d450
Ker d500
Ker d600
Ker d700
Ker d800
Ker d900
Ker d1000
Ker d1200
Ker d1400
Ker d1600
Ker d1800
Ker d2000
Ker d2200
Ker d2400
Ker d2600
Ker d2800
Ker d3000
Ker d3200
Ker d3400
Ker d3600
Ker d3800
Ker d4000
Ker d4200
Ker d4400
Ker d4600
Ker d4800
Ker

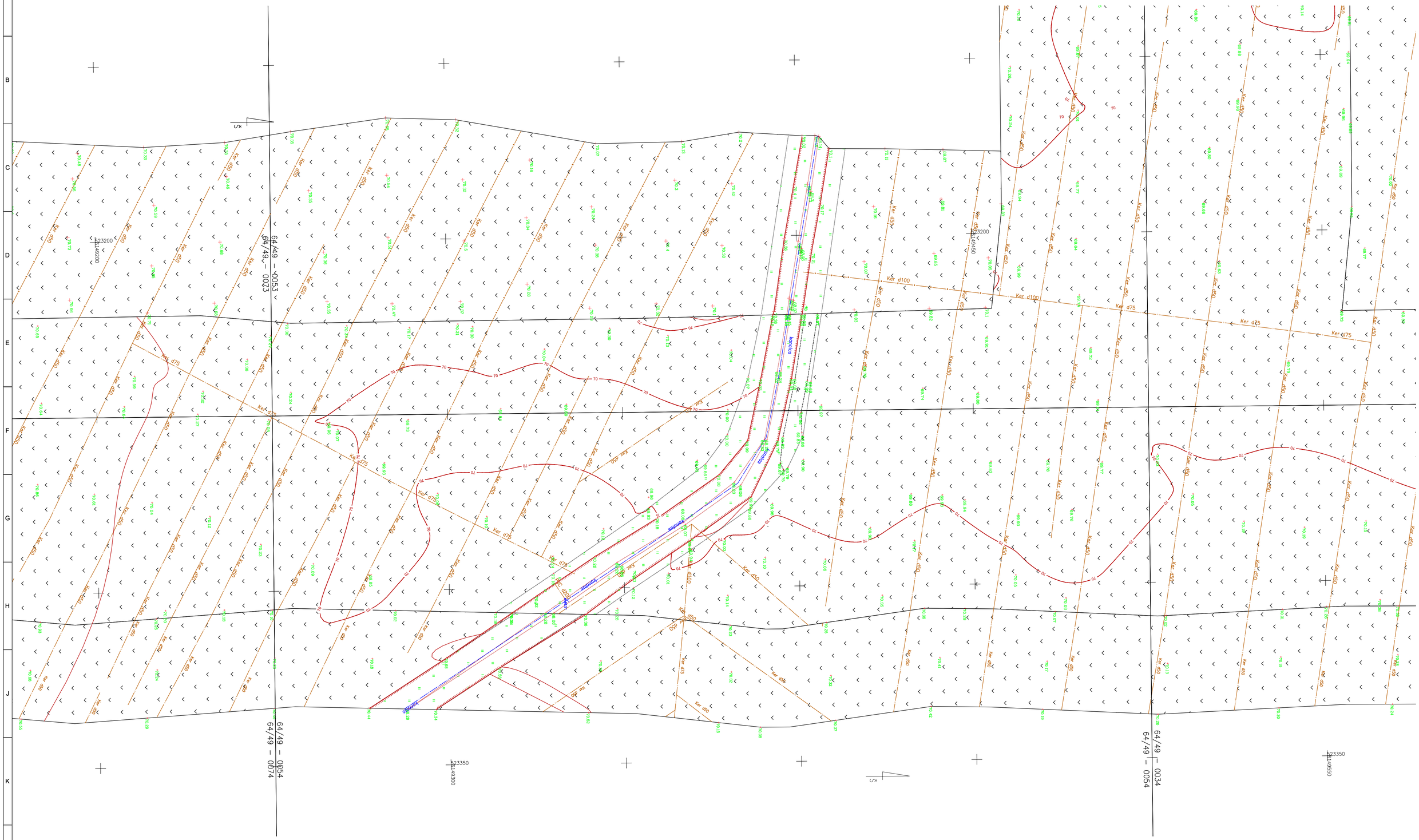

LAIDA / REVISIONS					
Nr/No	Data / Date	Aprašymas / Description	PIA / PM	SPV / DM	SPDV / DL
001	2021-06		ERI	JBL	VS

ŠIS DOKUMENTAS YRA PASIRAŠYTAS SAUGIU ELEKTRONINIU PARAŠU IR TURI LAIKO ŽYMĄ /
THIS DOCUMENT IS SIGNED ELECTRONICALLY WITH A SAFE ELECTRONIC SIGNATURE AND CONTAINS A TIME STAMP

Co-financed by the Connecting Europe Facility of the European Union

PROJEKTAS / PROJECT

SUTARTIES Nr. / CONTRACT NO. LT 2019.0403 No. 8.1/2019-03
PROJEKTO Nr. / PROJECT NO. RBDTDLTDS1DPS4-XX

Rail Baltica

"NAUJO RUOŽO IŠ KAUNO Į RAMYGALĄ STATYBOS PROJEKTAVIMO IR PROJEKTO VYKDYMO PRIEŽIŪROS PASLAUGOS" (2019-04-03 NR. 8.1/2019-03), RUOŽO ŠETA-RAMYGALA (DPS4), KĖDAINIŲ R. IR PANEVĖŽIO R. SAV., INŽINERINIAI TOPOGRAFINIAI (GEODEZINIAI) TYRINĖJIMAI

"DESIGN AND DESIGN SUPERVISION SERVICES FOR THE CONSTRUCTION OF THE NEW LINE FROM KAUNAS TO RAMYGALA" (8.1/2019-03), SECTION ŠETA-RAMYGALA (DPS4), KĖDAINIAI DIST. AND PANEVĖŽYS DIST. MUN., GEODETIC AND TOPOGRAPHICAL SURVEY

ARCHYVO Nr. / ARCHIVE NO. 19GEL0049

UŽSAKOVAS / CLIENT	PROJEKTUOTOJAS / CONSULTANT
RB Rail AS Lietuvos filialas J. Basanavičiaus g. 24 Vilnius LT-03224 Reg. No. 304430116	ĮMONĖ, KVALIF. DOK. Nr / COMPANY, QUALIF. DOC. No. IDOM 9102
STATYTOJAS / BUILDER	SUBRANGOVAS / SUB-CONTR.
AB „LTG Infra" Geležinkelio g. 2 Vilnius LT-02100 Reg. No. 305202934	KELPROJEKTAS

DATA / DATE: 2021-06

MASTELIS / SCALE: 1:500

LAPO DYDIS / PAPER SIZE: A1

BRĖŽINIO STATUSAS / DRAWING STATUS
PATEIKTA TVIRTINIMUI
ISSUED FOR APPROVAL

KVAL. PATV. DOK. NR. / QUALIF. DOC. NUM.		V. PAVARDĖ / NAME	PARAŠAS / SIGNATURE
39436	SPV / DM	J. BERNABEU	E-PARAŠAS / E-SIGNED
1GKV-942	SPDV / DL	V. SAKALAUSKAS	E-PARAŠAS / E-SIGNED

BRĖŽINIO PAVADINIMAS / DRAWING NAME

TOPOGRAFIJOS PLANAS
TOPOGRAPHICAL PLAN

LT / EN

PROJEKTO KODAS / PROJECT CODE			VIETA/ LOCATION ŠETA-RAMYGALA			PROJEKTO DALIES KODAS / DISCIPLINE CODE		
PROJEKTO ID PROJECT ID	LINIJOS ID SECTION ID	RUOŽO ID SUB-SEC. ID	KONSTR. K. VOL. / SYST.	ZONA ZONE	VIETA LOCATION	RBR KODAS RBR CODE	PROJ. DAL. K. LOCAL CODE	PROJ. ETAPAS PROJ. STAGE
RBDTD-LT	DS1	DPS4	ZZZZ	ZZ	ZZZZ	SUR	BD	TP / MD

BRĖŽINIO ŽYMUO / DRAWING MARK:
RBDTDLTDS1DPS4-XX_B-01
RBDTD-LT-DS1-DPS4_IDO_ZZZZ-ZZ_ZZZZ_D2_SUR-BD_MD_00001

LAIDA REVISION: 001

LAPŲ NUMERACIJA / SHEET NUMBER: 100 of 133

A1 (594x841)





64/49 – 0033
64/49 – 0053

LAIDA / REVISIONS					
Nr/No	Data / Date	Aprašymas / Description	PIA / PM	SPV / DM	SPDV / DL
001	2021-06		ERI	JBL	VS

ŠIS DOKUMENTAS YRA PASIRAŠYTAS SAUGIU ELEKTRONINIU PARAŠU IR TURI LAIKO ŽYMĄ /
THIS DOCUMENT IS SIGNED ELECTRONICALLY WITH A SAFE ELECTRONIC SIGNATURE AND CONTAINS A TIME STAMP

Co-financed by the Connecting Europe Facility of the European Union

PROJEKTAS / PROJECT

SUTARTIES Nr. / CONTRACT NO. LT 2019.0403 No. 8.1/2019-03
PROJEKTO Nr. / PROJECT NO. RBDTDLTDS1DPS4-XX

Rail Baltica

"NAUJO RUOŽO IŠ KAUNO Į RAMYGALĄ STATYBOS PROJEKTAVIMO IR PROJEKTO VYKDYMO PRIEŽIŪROS PASLAUGOS" (2019-04-03 NR. 8.1/2019-03), RUOŽO ŠĖTA-RAMYGALA (DPS4), KĖDAINIŲ R. IR PANEVĖŽIO R. SAV., INŽINERINIAI TOPOGRAFINIAI (GEODEZINIAI) TYRINĖJIMAI

"DESIGN AND DESIGN SUPERVISION SERVICES FOR THE CONSTRUCTION OF THE NEW LINE FROM KAUNAS TO RAMYGALA" (8.1/2019-03), SECTION ŠĖTA-RAMYGALA (DPS4), KĖDAINIAI DIST. AND PANEVĖŽYS DIST. MUN., GEODETIC AND TOPOGRAPHICAL SURVEY

ARCHYVO Nr. / ARCHIVE NO. 19GEL0049

UŽSAKOVAS / CLIENT	PROJEKTUOTOJAS / CONSULTANT
RB Rail AS Lietuvos filialas J. Basanavičiaus g. 24 Vilnius LT-03224 Reg. No. 304430116	ĮMONĖ, KVALIF. DOK. Nr / COMPANY, QUALIF. DOC. No. IDOM 9102
STATYTOJAS / BUILDER	SUBRANGOVAS / SUB-CONTR.
AB „LTG Infra" Geležinkelio g. 2 Vilnius LT-02100 Reg. No. 305202934	KELPROJEKTAS

DATA / DATE	MASTELIS / SCALE	LAPO DYDIS / PAPER SIZE
2021-06	1:500	A1

BRĖŽINIO STATUSAS / DRAWING STATUS
PATEIKTA TVIRTINIMUI
ISSUED FOR APPROVAL

KVAL. PATV. DOK. NR. / QUALIF. DOC. NUM.		V. PAVARDĖ / NAME	PARAŠAS / SIGNATURE
39436	SPV / DM	J. BERNABEU	E-PARAŠAS / E-SIGNED
1GKV-942	SPDV / DL	V. SAKALAUSKAS	E-PARAŠAS / E-SIGNED

BRĖŽINIO PAVADINIMAS / DRAWING NAME

TOPOGRAFIJOS PLANAS
TOPOGRAPHICAL PLAN

LT / EN

PROJEKTO KODAS / PROJECT CODE		VIETA/ LOCATION ŠĖTA-RAMYGALA				PROJEKTO DALIES KODAS / DISCIPLINE CODE	
PROJEKTO ID PROJECT ID	LINIJOS ID SECTION ID	RUOŽO ID SUB-SEC. ID	KONSTR. K. VOL. / SYST.	ZONA ZONE	VIETA LOCATION	RBR KODAS RBR CODE	PROJ. DAL. K. LOCAL CODE	PROJ. ETAPAS PROJ. STAGE
RBDTD-LT	DS1	DPS4	ZZZZ	ZZ	ZZZZ	SUR	BD	TP / MD

BRĖŽINIO ŽYMUO / DRAWING MARK:
RBDTDLTDS1DPS4-XX_B-01
RBDTD-LT-DS1-DPS4_IDO_ZZZZ-ZZ_ZZZZ_D2_SUR-BD_MD_00001

LAPŲ NUMERACIJA / SHEET NUMBER: 101 of 133

LAIDA REVISION: 001

A1 (594x841)

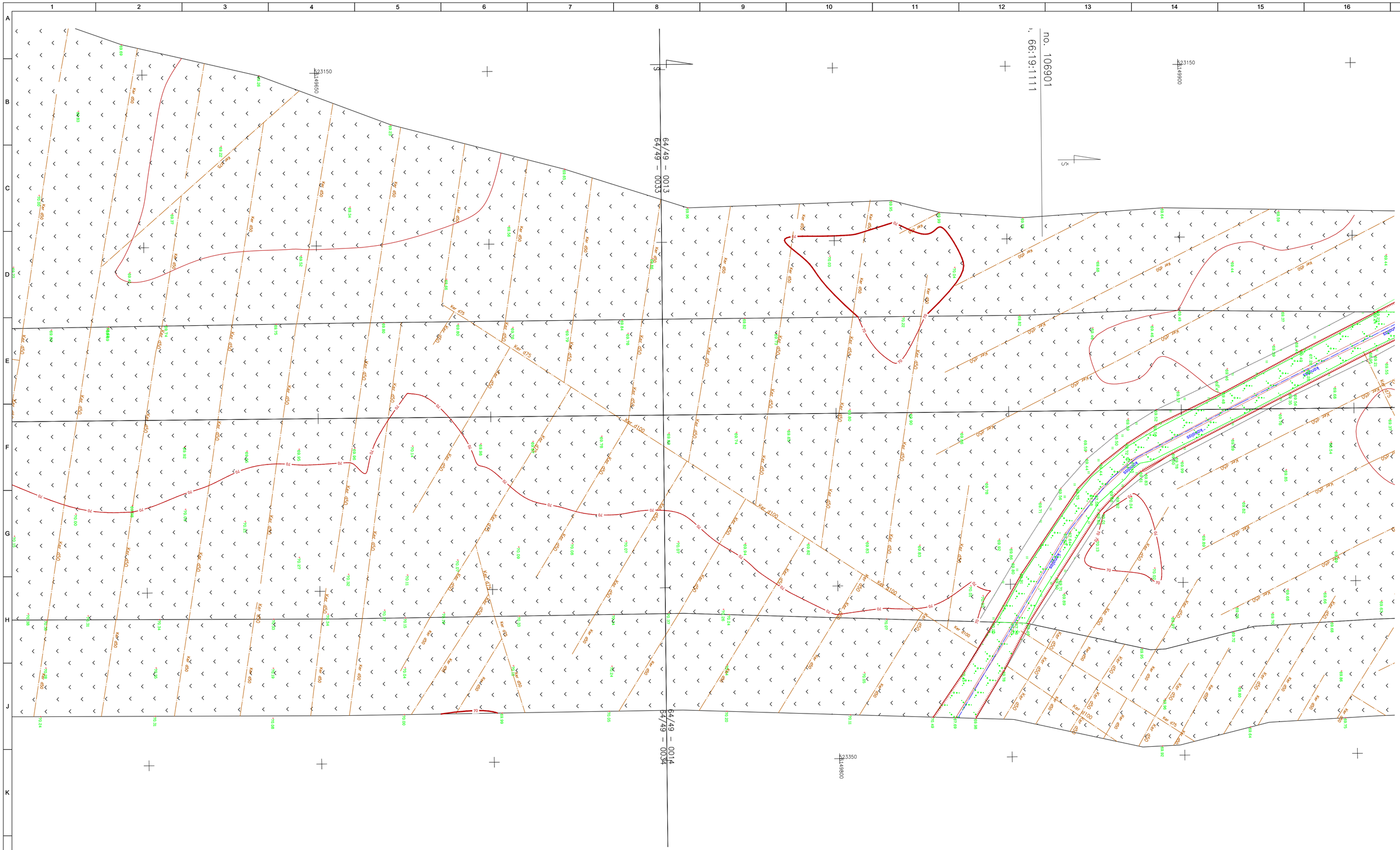

LAIDA / REVISIONS					
Nr/No	Data / Date	Aprašymas / Description	PIA / PM	SPV / DM	SPDV / DL
001	2021-06		ERI	JBL	VS

ŠIS DOKUMENTAS YRA PASIRAŠYTAS SAUGIU ELEKTRONINIU PARAŠU IR TURI LAIKO ŽYMĄ /
THIS DOCUMENT IS SIGNED ELECTRONICALLY WITH A SAFE ELECTRONIC SIGNATURE AND CONTAINS A TIME STAMP

Co-financed by the Connecting Europe Facility of the European Union

PROJEKTAS / PROJECT
SUTARTIES Nr. / CONTRACT NO. LT 2019.0403 No. 8.1/2019-03
PROJEKTO Nr. / PROJECT NO. RBDTDLTDS1DPS4-XX

Rail Baltica

"NAUJO RUOŽO IŠ KAUNO Į RAMYGALĄ STATYBOS PROJEKTAVIMO IR PROJEKTO VYKDYMO PRIEŽIŪROS PASLAUGOS" (2019-04-03 NR. 8.1/2019-03), RUOŽO ŠETA-RAMYGALA (DPS4), KĖDAINIŲ R. IR PANEVĖŽIO R. SAV., INŽINERINIAI TOPOGRAFINIAI (GEODEZINIAI) TYRINĖJIMAI

"DESIGN AND DESIGN SUPERVISION SERVICES FOR THE CONSTRUCTION OF THE NEW LINE FROM KAUNAS TO RAMYGALA" (8.1/2019-03), SECTION ŠETA-RAMYGALA (DPS4), KĖDAINIAI DIST. AND PANEVĖŽYS DIST. MUN., GEODETIC AND TOPOGRAPHICAL SURVEY

ARCHYVO Nr. / ARCHIVE NO. 19GEL0049

UŽSAKOVAS / CLIENT
RB Rail AS Lietuvos filialas
J. Basanavičiaus g. 24
Vilnius
LT-03224
Reg. No. 304430116

STATYTOJAS / BUILDER
AB „LTG Infra“
Geležinkelio g. 2
Vilnius
LT-02100
Reg. No. 305202934

PROJEKTUOTOJAS / CONSULTANT
ĮMONĖ, KVALIF. DOK. Nr / COMPANY, QUALIF. DOC. No.
IDOM
9102

SUBRANGOVAS / SUB-CONTR.
KELPROJEKTAS

DATA / DATE: 2021-06
MASTELIS / SCALE: 1:500
LAPO DYDIS / PAPER SIZE: A1

BRĖŽINIO STATUSAS / DRAWING STATUS
PATEIKTA TVIRTINIMUI
ISSUED FOR APPROVAL

KVAL. PATV. DOK. NR. / QUALIF. DOC. NUM.		V. PAVARDĖ / NAME	PARAŠAS / SIGNATURE
39436	SPV / DM	J. BERNABEU	E-PARAŠAS / E-SIGNED
1GKV-942	SPDV / DL	V. SAKALAUSKAS	E-PARAŠAS / E-SIGNED

BRĖŽINIO PAVADINIMAS / DRAWING NAME
TOPOGRAFIJOS PLANAS
TOPOGRAPHICAL PLAN

LT / EN

PROJEKTO KODAS / PROJECT CODE			VIETA/ LOCATION		ŠETA-RAMYGALA	PROJEKTO DALIES KODAS / DISCIPLINE CODE		
PROJEKTO ID PROJECT ID	LINIJOS ID SECTION ID	RUOŽO ID SUB-SEC. ID	KONSTR. K. VOL. / SYST.	ZONA ZONE	VIETA LOCATION	RBR KODAS RBR CODE	PROJ. DAL. K. LOCAL CODE	PROJ. ETAPAS PROJ. STAGE
RBDTD-LT	DS1	DPS4	ZZZZ	ZZ	ZZZZ	SUR	BD	TP / MD

BRĖŽINIO ŽYMUO / DRAWING MARK:
RBDTDLTDS1DPS4-XX_B-01
RBDTD-LT-DS1-DPS4_IDO_ZZZZ-ZZ_ZZZZ_D2_SUR-BD_MD_00001

LAIDA REVISION: 001

LAPŲ NUMERACIJA / SHEET NUMBER: 102 of 133

A1 (594x841)



LAIDA / REVISIONS					
Nr/No	Data / Date	Aprašymas / Description	PIA / PM	SPV / DM	SPDV / DL
001	2021-06		ERI	JBL	VS

ŠIS DOKUMENTAS YRA PASIRAŠYTAS SAUGIU ELEKTRONINIU PARAŠU IR TURI LAIKO ŽYMĄ /
THIS DOCUMENT IS SIGNED ELECTRONICALLY WITH A SAFE ELECTRONIC SIGNATURE AND CONTAINS A TIME STAMP

Co-financed by the Connecting Europe Facility of the European Union

PROJEKTAS / PROJECT

SUTARTIES Nr. / CONTRACT NO. LT 2019.0403 No. 8.1/2019-03

PROJEKTO Nr. / PROJECT NO. RBDTDLTDS1DPS4-XX

Rail Baltica

"NAUJO RUOŽO IŠ KAUNO Į RAMYGALĄ STATYBOS PROJEKTAVIMO IR PROJEKTO VYKDYMO PRIEŽIŪROS PASLAUGOS" (2019-04-03 NR. 8.1/2019-03), RUOŽO ŠETA-RAMYGALA (DPS4), KĖDAINIŲ R. IR PANEVĖŽIO R. SAV., INŽINERINIAI TOPOGRAFINIAI (GEODEZINIAI) TYRINĖJIMAI

"DESIGN AND DESIGN SUPERVISION SERVICES FOR THE CONSTRUCTION OF THE NEW LINE FROM KAUNAS TO RAMYGALA" (8.1/2019-03), SECTION ŠETA-RAMYGALA (DPS4), KĖDAINIAI DIST. AND PANEVĖŽYS DIST. MUN., GEODETIC AND TOPOGRAPHICAL SURVEY

ARCHYVO Nr. / ARCHIVE NO. 19GEL0049

UŽSAKOVAS / CLIENT

RB Rail AS Lietuvos filialas
J. Basanavičiaus g. 24
Vilnius
LT-03224
Reg. No. 304430116

STATYTOJAS / BUILDER

AB „LTG Infra"
Geležinkelio g. 2
Vilnius
LT-02100
Reg. No. 305202934

PROJEKTUOTOJAS / CONSULTANT

ĮMONĖ, KVALIF. DOK. Nr / COMPANY, QUALIF. DOC. No.

IDOM
9102

SUBRANGOVAS / SUB-CONTR.

KELPROJEKTAS

DATA / DATE: 2021-06

MASTELIS / SCALE: 1:500

LAPO DYDIS / PAPER SIZE: A1

BRĖŽINIO STATUSAS / DRAWING STATUS
PATEIKTA TVIRTINIMUI
ISSUED FOR APPROVAL

KVAL. PATV. DOK. NR. / QUALIF. DOC. NUM.		V. PAVARDĖ / NAME	PARAŠAS / SIGNATURE
39436	SPV / DM	J. BERNABEU	E-PARAŠAS / E-SIGNED
1GKV-942	SPDV / DL	V. SAKALAUSKAS	E-PARAŠAS / E-SIGNED

BRĖŽINIO PAVADINIMAS / DRAWING NAME

TOPOGRAFIJOS PLANAS
TOPOGRAPHICAL PLAN

LT / EN

PROJEKTO KODAS / PROJECT CODE			VIETA/ LOCATION ŠETA-RAMYGALA			PROJEKTO DALIES KODAS / DISCIPLINE CODE		PROJ. ETAPAS PROJ. STAGE
PROJEKTO ID PROJECT ID	LINIJOS ID SECTION ID	RUOŽO ID SUB-SEC. ID	KONSTR. K. VOL. / SYST.	ZONA ZONE	VIETA LOCATION	RBR KODAS RBR CODE	PROJ. DAL. K. LOCAL CODE	
RBDTD-LT	DS1	DPS4	ZZZZ	ZZ	ZZZZ	SUR	BD	TP / MD

BRĖŽINIO ŽYMUO / DRAWING MARK:
RBDTDLTDS1DPS4-XX_B-01
RBDTD-LT-DS1-DPS4_IDO_ZZZZ-ZZ_ZZZZ_D2_SUR-BD_MD_00001

LAIDA REVISION: 001

LAPŲ NUMERACIJA / SHEET NUMBER: 103 of 133

A1 (594x841)



LAIDA / REVISIONS					
Nr/No	Data / Date	Aprašymas / Description	PIA / PM	SPV / DM	SPDV / DL
001	2021-06		ERI	JBL	VS

ŠIS DOKUMENTAS YRA PASIRAŠYTAS SAUGIU ELEKTRONINIU PARAŠU IR TURI LAIKO ŽYMĄ / THIS DOCUMENT IS SIGNED ELECTRONICALLY WITH A SAFE ELECTRONIC SIGNATURE AND CONTAINS A TIME STAMP

Co-financed by the Connecting Europe Facility of the European Union

PROJEKTAS / PROJECT

SUTARTIES Nr. / CONTRACT NO. LT 2019.0403 No. 8.1/2019-03

PROJEKTO Nr. / PROJECT NO. RBDTDLTDS1DPS4-XX

Rail Baltica

"NAUJO RUOŽO IŠ KAUNO Į RAMYGALĄ STATYBOS PROJEKTAVIMO IR PROJEKTO VYKDYMO PRIEŽIŪROS PASLAUGOS" (2019-04-03 NR. 8.1/2019-03), RUOŽO ŠETA-RAMYGALA (DPS4), KEDAINIŲ R. IR PANEVĖŽIO R. SAV., INŽINERINIAI TOPOGRAFINIAI (GEODEZINIAI) TYRINĖJIMAI

"DESIGN AND DESIGN SUPERVISION SERVICES FOR THE CONSTRUCTION OF THE NEW LINE FROM KAUNAS TO RAMYGALA" (8.1/2019-03), SECTION ŠETA-RAMYGALA (DPS4), KĖDAINIAI DIST. AND PANEVĖŽYS DIST. MUN., GEODETIC AND TOPOGRAPHICAL SURVEY

ARCHYVO Nr. / ARCHIVE NO. 19GEL0049

UŽSAKOVAS / CLIENT	PROJEKTUOTOJAS / CONSULTANT
RB Rail AS Lietuvos filialas J. Basanavičiaus g. 24 Vilnius LT-03224< Reg. No. 304430116	ĮMONĖ, KVALIF. DOK, Nr / COMPANY, QUALIF. DOC. No. IDOM 9102
STATYTOJAS / BUILDER	SUBRANGOVAS / SUB-CONTR.
AB „LTG Infra" Geležinkelio g. 2 Vilnius LT-02100 Reg. No. 305202934	KELPROJEKTAS

DATA / DATE	MASTELIS / SCALE	LAPO DYDIS / PAPER SIZE
2021-06	1:500	A1

BRĖŽINIO STATUSAS / DRAWING STATUS
PATEIKTA TVIRTINIMUI
ISSUED FOR APPROVAL

KVAL. PATV. DOK. NR. / QUALIF. DOC. NUM.		V. PAVARDĖ / NAME	PARAŠAS / SIGNATURE
39436	SPV / DM	J. BERNABEU	E-PARAŠAS / E-SIGNED
1GKV-942	SPDV / DL	V. SAKALAUSKAS	E-PARAŠAS / E-SIGNED

BRĖŽINIO PAVADINIMAS / DRAWING NAME

TOPOGRAFIJOS PLANAS
TOPOGRAPHICAL PLAN

LT / EN

PROJEKTO KODAS / PROJECT CODE			VIETA/ LOCATION ŠETA-RAMYGALA			PROJEKTO DALIES KODAS / DISCIPLINE CODE	
PROJEKTO ID PROJECT ID	LINIJOS ID SECTION ID	RUOŽO ID SUB-SEC. ID	KONSTR. K. VOL. / SYST.	ZONA ZONE	VIETA LOCATION	RBR KODAS RBR CODE	PROJ. DAL. K. LOCAL CODE	PROJ. ETAPAS PROJ. STAGE
RBDTD-LT	DS1	DPS4	ZZZZ	ZZ	ZZZZ	SUR	BD	TP / MD

BRĖŽINIO ŽYMUO / DRAWING MARK:
RBDTDLTDS1DPS4-XX_B-01
RBDTD-LT-DS1-DPS4_IDO_ZZZZ-ZZ_ZZZZ_D2_SUR-BD_MD_00001

LAPŲ NUMERACIJA / SHEET NUMBER: 104 of 133

LAIDA REVISION: 001

A1 (594x841)

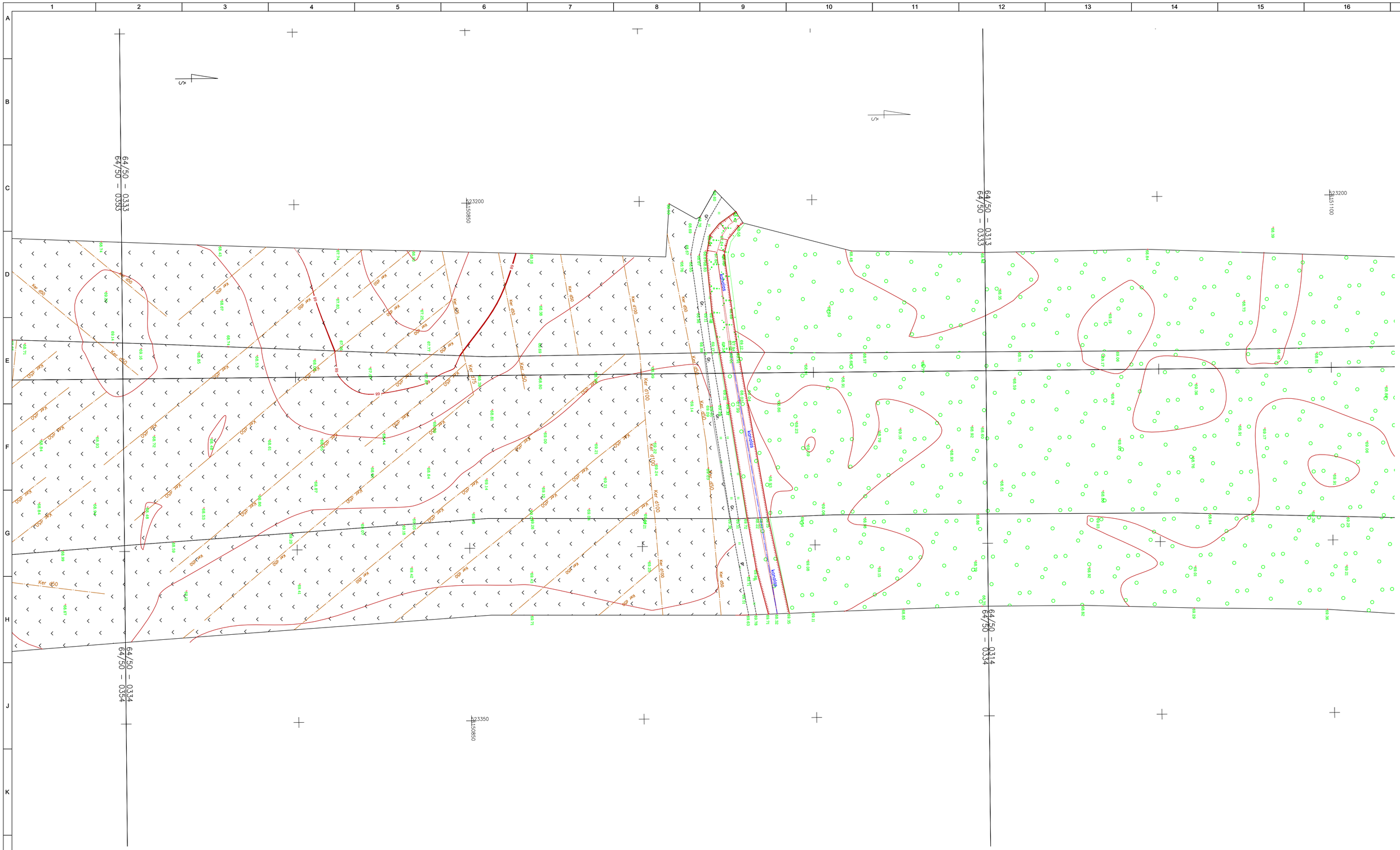

LAIDA / REVISIONS					
Nr/No	Data / Date	Aprašymas / Description	PIA / PM	SPV / DM	SPDV / DL
001	2021-06		ERI	JBL	VS

ŠIS DOKUMENTAS YRA PASIRAŠYTAS SAUGIU ELEKTRONINIU PARAŠU IR TURI LAIKO ŽYMĄ /
THIS DOCUMENT IS SIGNED ELECTRONICALLY WITH A SAFE ELECTRONIC SIGNATURE AND CONTAINS A TIME STAMP

Co-financed by the Connecting Europe Facility of the European Union

PROJEKTAS / PROJECT

SUTARTIES Nr. / CONTRACT NO. LT 2019.0403 No. 8.1/2019-03
PROJEKTO Nr. / PROJECT NO. RBDTDLTDS1DPS4-XX

Rail Baltica

"NAUJO RUOŽO IŠ KAUNO Į RAMYGALĄ STATYBOS PROJEKTAVIMO IR PROJEKTO VYKDYMO PRIEŽIŪROS PASLAUGOS" (2019-04-03 NR. 8.1/2019-03), RUOŽO ŠETA-RAMYGALA (DPS4), KĖDAINIŲ R. IR PANEVĖŽIO R. SAV., INŽINERINIAI TOPOGRAFINIAI (GEODEZINIAI) TYRINĖJIMAI

"DESIGN AND DESIGN SUPERVISION SERVICES FOR THE CONSTRUCTION OF THE NEW LINE FROM KAUNAS TO RAMYGALA" (8.1/2019-03), SECTION ŠETA-RAMYGALA (DPS4), KĖDAINIAI DIST. AND PANEVĖŽYS DIST. MUN., GEODETIC AND TOPOGRAPHICAL SURVEY

ARCHYVO Nr. / ARCHIVE NO. 19GEL0049

UŽSAKOVAS / CLIENT	PROJEKTUOTOJAS / CONSULTANT
RB Rail AS Lietuvos filialas J. Basanavičiaus g. 24 Vilnius LT-03224 Reg. No. 304430116	ĮMONĖ, KVALIF. DOK. Nr / COMPANY, QUALIF. DOC. No. IDOM 9102
STATYTOJAS / BUILDER	SUBRANGOVAS / SUB-CONTR.
AB „LTG Infra" Geležinkelio g. 2 Vilnius LT-02100 Reg. No. 305202934	KELPROJEKTAS

DATA / DATE: 2021-06
MASTELIS / SCALE: 1:500
LAPO DYDIS / PAPER SIZE: A1

BRĖŽINIO STATUSAS / DRAWING STATUS
PATEIKTA TVIRTINIMUI
ISSUED FOR APPROVAL

KVAL. PATV. DOK. NR. / QUALIF. DOC. NUM.		V. PAVARDĖ / NAME	PARAŠAS / SIGNATURE
39436	SPV / DM	J. BERNABEU	E-PARAŠAS / E-SIGNED
1GKV-942	SPDV / DL	V. SAKALAUSKAS	E-PARAŠAS / E-SIGNED

BRĖŽINIO PAVADINIMAS / DRAWING NAME

TOPOGRAFIJOS PLANAS
TOPOGRAPHICAL PLAN

LT / EN

PROJEKTO KODAS / PROJECT CODE			VIETA/ LOCATION ŠETA-RAMYGALA			PROJEKTO DALIES KODAS / DISCIPLINE CODE		PROJ. ETAPAS PROJ. STAGE
PROJEKTO ID PROJECT ID	LINIJOS ID SECTION ID	RUOŽO ID SUB-SEC. ID	KONSTR. K. VOL. / SYST.	ZONA ZONE	VIETA LOCATION	RBR KODAS RBR CODE	PROJ. DAL. K. LOCAL CODE	TP / MD
RBDTD-LT	DS1	DPS4	ZZZZ	ZZ	ZZZZ	SUR	BD	

BRĖŽINIO ŽYMUO / DRAWING MARK:
RBDTDLTDS1DPS4-XX_B-01
RBDTD-LT-DS1-DPS4_IDO_ZZZZ-ZZ_ZZZZ_D2_SUR-BD_MD_00001

LAPŲ NUMERACIJA / SHEET NUMBER: 105 of 133

LAIDA REVISION: 001

A1 (594x841)

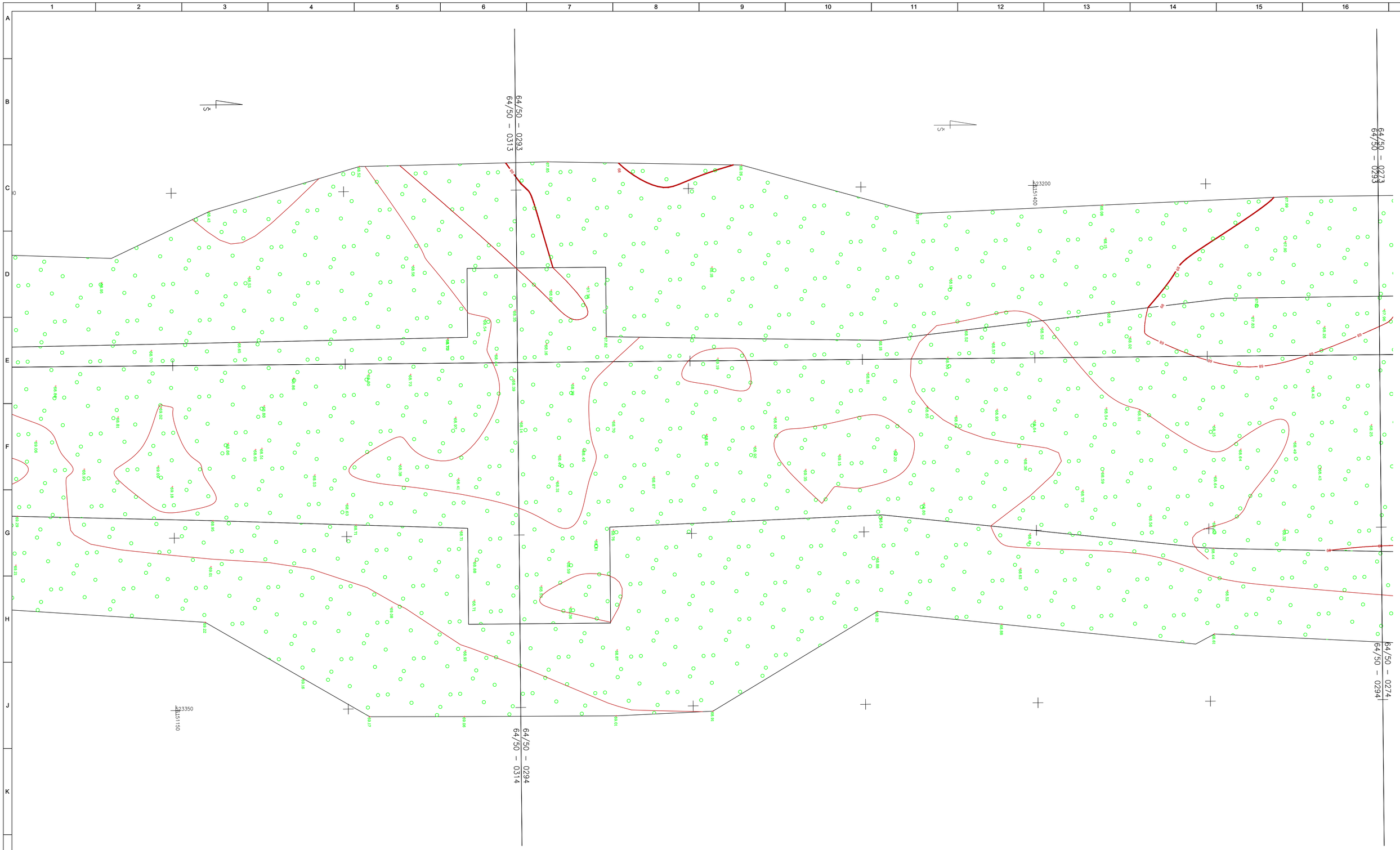

LAIDA / REVISIONS					
Nr/No	Data / Date	Aprašymas / Description	PIA / PM	SPV / DM	SPDV / DL
001	2021-06		ERI	JBL	VS

ŠIS DOKUMENTAS YRA PASIRAŠYTAS SAUGIU ELEKTRONINIU PARAŠU IR TURI LAIKO ŽYMĄ /
THIS DOCUMENT IS SIGNED ELECTRONICALLY WITH A SAFE ELECTRONIC SIGNATURE AND CONTAINS A TIME STAMP

Co-financed by the Connecting Europe Facility of the European Union

PROJEKTAS / PROJECT

SUTARTIES Nr. / CONTRACT NO. LT 2019.0403 No. 8.1/2019-03
PROJEKTO Nr. / PROJECT NO. RBDTDLTDS1DPS4-XX

Rail Baltica

"NAUJO RUOŽO IŠ KAUNO Į RAMYGALĄ STATYBOS PROJEKTAVIMO IR PROJEKTO VYKDYMO PRIEŽIŪROS PASLAUGOS" (2019-04-03 NR. 8.1/2019-03), RUOŽO ŠĖTA-RAMYGALA (DPS4), KĖDAINIŲ R. IR PANEVĖŽIO R. SAV., INŽINERINIAI TOPOGRAFINIAI (GEODEZINIAI) TYRINĖJIMAI

"DESIGN AND DESIGN SUPERVISION SERVICES FOR THE CONSTRUCTION OF THE NEW LINE FROM KAUNAS TO RAMYGALA" (8.1/2019-03), SECTION ŠĖTA-RAMYGALA (DPS4), KĖDAINIAI DIST. AND PANEVĖŽYS DIST. MUN., GEODETIC AND TOPOGRAPHICAL SURVEY

ARCHYVO Nr. / ARCHIVE NO. 19GEL0049

UŽSAKOVAS / CLIENT

RB Rail AS Lietuvos filialas
J. Basanavičiaus g. 24
Vilnius
LT-03224
Reg. No. 304430116

STATYTOJAS / BUILDER

AB „LTG Infra"
Geležinkelio g. 2
Vilnius
LT-02100
Reg. No. 305202934

PROJEKTUOTOJAS / CONSULTANT

ĮMONĖ, KVALIF. DOK. Nr / COMPANY, QUALIF. DOC. No.

IDOM
9102

SUBRANGOVAS / SUB-CONTR.

KELPROJEKTAS

DATA / DATE: 2021-06

MASTELIS / SCALE: 1:500

LAPO DYDIS / PAPER SIZE: A1

BRĖŽINIO STATUSAS / DRAWING STATUS
PATEIKTA TVIRTINIMUI
ISSUED FOR APPROVAL

KVAL. PATV. DOK. NR. / QUALIF. DOC. NUM.		V. PAVARDĖ / NAME	PARAŠAS / SIGNATURE
39436	SPV / DM	J. BERNABEU	E-PARAŠAS / E-SIGNED
1GKV-942	SPDV / DL	V. SAKALAUSKAS	E-PARAŠAS / E-SIGNED

BRĖŽINIO PAVADINIMAS / DRAWING NAME

TOPOGRAFIJOS PLANAS
TOPOGRAPHICAL PLAN

LT / EN

PROJEKTO KODAS / PROJECT CODE			VIETA/ LOCATION ŠĖTA-RAMYGALA			PROJEKTO DALIES KODAS / DISCIPLINE CODE		PROJ. ETAPAS PROJ. STAGE
PROJEKTO ID PROJECT ID	LINIJOS ID SECTION ID	RUOŽO ID SUB-SEC. ID	KONSTR. K. VOL. / SYST.	ZONA ZONE	VIETA LOCATION	RBR KODAS RBR CODE	PROJ. DAL. K. LOCAL CODE	TP / MD
RBDTD-LT	DS1	DPS4	ZZZZ	ZZ	ZZZZ	SUR	BD	M

BRĖŽINIO ŽYMUO / DRAWING MARK:
RBDTDLTDS1DPS4-XX_B-01
RBDTD-LT-DS1-DPS4_IDO_ZZZZ-ZZ_ZZZZ_D2_SUR-BD_MD_00001

LAPŲ NUMERACIJA / SHEET NUMBER: 106 of 133

LAIDA REVISION: 001

A1 (594x841)

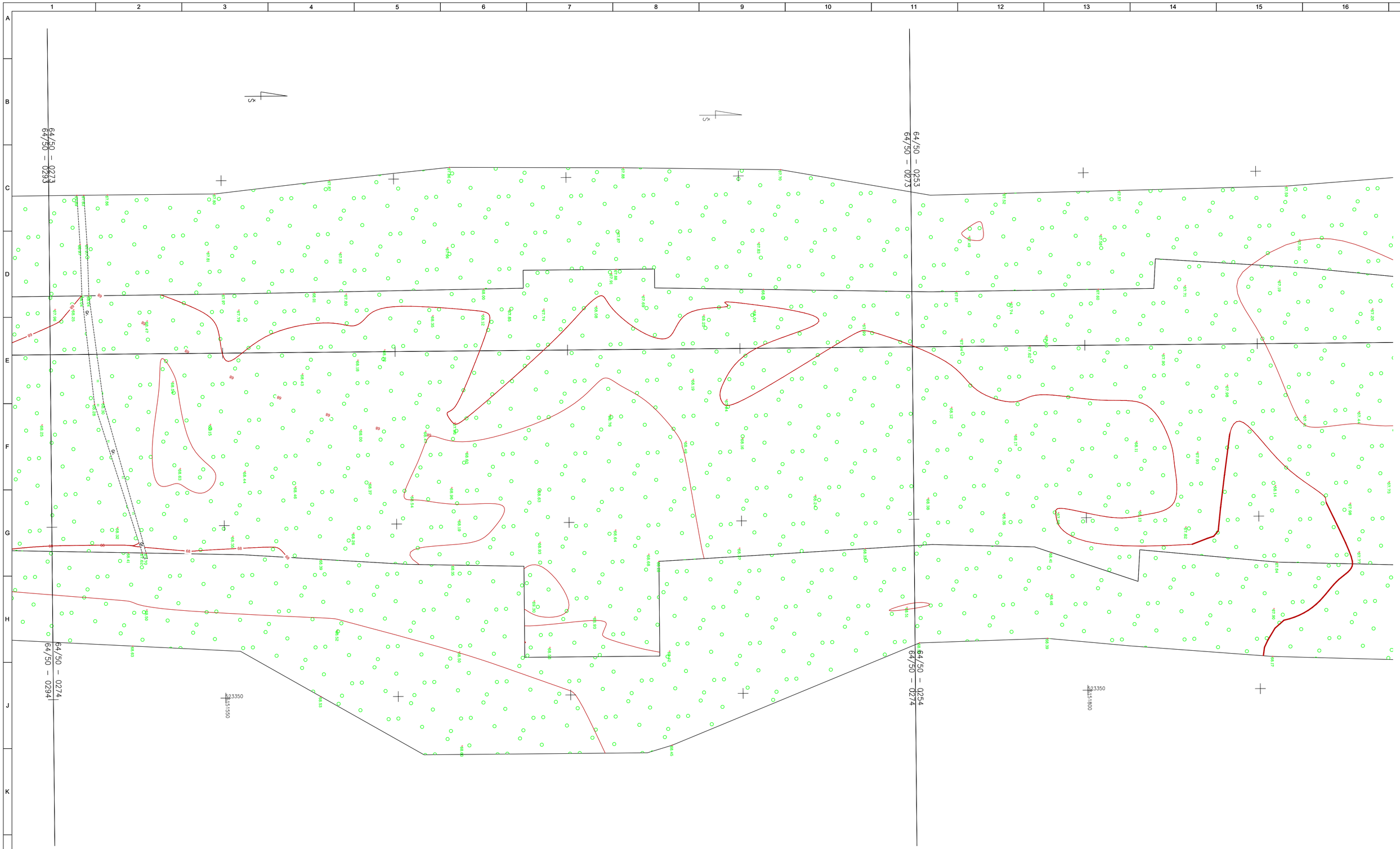

LAIDA / REVISIONS					
Nr/No	Data / Date	Aprašymas / Description	PIA / PM	SPV / DM	SPDV / DL
001	2021-06		ERI	JBL	VS

ŠIS DOKUMENTAS YRA PASIRAŠYTAS SAUGIU ELEKTRONINIU PARAŠU IR TURI LAIKO ŽYMĄ /
THIS DOCUMENT IS SIGNED ELECTRONICALLY WITH A SAFE ELECTRONIC SIGNATURE AND CONTAINS A TIME STAMP

Co-financed by the Connecting Europe Facility of the European Union

PROJEKTAS / PROJECT

SUTARTIES Nr. / CONTRACT NO. LT 2019.0403 No. 8.1/2019-03

PROJEKTO Nr. / PROJECT NO. RBDTDLTDS1DPS4-XX

Rail Baltica

"NAUJO RUOŽO IŠ KAUNO Į RAMYGALĄ STATYBOS PROJEKTAVIMO IR PROJEKTO VYKDYMO PRIEŽIŪROS PASLAUGOS" (2019-04-03 NR. 8.1/2019-03), RUOŽO ŠETA-RAMYGALA (DPS4), KĖDAINIŲ R. IR PANEVĖŽIO R. SAV., INŽINERINIAI TOPOGRAFINIAI (GEODEZINIAI) TYRINĖJIMAI

"DESIGN AND DESIGN SUPERVISION SERVICES FOR THE CONSTRUCTION OF THE NEW LINE FROM KAUNAS TO RAMYGALA" (8.1/2019-03), SECTION ŠETA-RAMYGALA (DPS4), KĖDAINIAI DIST. AND PANEVĖŽYS DIST. MUN., GEODETIC AND TOPOGRAPHICAL SURVEY

ARCHYVO Nr. / ARCHIVE NO. 19GEL0049

UŽSAKOVAS / CLIENT	PROJEKTUOTOJAS / CONSULTANT
RB Rail AS Lietuvos filialas J. Basanavičiaus g. 24 Vilnius LT-03224 Reg. No. 304430116	ĮMONĖ, KVALIF. DOK. Nr / COMPANY, QUALIF. DOC. No. IDOM 9102
STATYTOJAS / BUILDER	SUBRANGOVAS / SUB-CONTR.
AB „LTG Infra" Geležinkelio g. 2 Vilnius LT-02100 Reg. No. 305202934	KELPROJEKTAS

DATA / DATE: 2021-06

MASTELIS / SCALE: 1:500

LAPO DYDIS / PAPER SIZE: A1

BRĖŽINIO STATUSAS / DRAWING STATUS
PATEIKTA TVIRTINIMUI
ISSUED FOR APPROVAL

KVAL. PATV. DOK. NR. / QUALIF. DOC. NUM.		V. PAVARDĖ / NAME	PARAŠAS / SIGNATURE
39436	SPV / DM	J. BERNABEU	E-PARAŠAS / E-SIGNED
1GKV-942	SPDV / DL	V. SAKALAUSKAS	E-PARAŠAS / E-SIGNED

BRĖŽINIO PAVADINIMAS / DRAWING NAME

TOPOGRAFIJOS PLANAS
TOPOGRAPHICAL PLAN

LT / EN

PROJEKTO KODAS / PROJECT CODE			VIETA/ LOCATION ŠETA-RAMYGALA			PROJEKTO DALIES KODAS / DISCIPLINE CODE		
PROJEKTO ID PROJECT ID	LINIJOS ID SECTION ID	RUOŽO ID SUB-SEC. ID	KONSTR. K. VOL. / SYST.	ZONA ZONE	VIETA LOCATION	RBR KODAS RBR CODE	PROJ. DAL. K. LOCAL CODE	PROJ. ETAPAS PROJ. STAGE
RBDTD-LT	DS1	DPS4	ZZZZ	ZZ	ZZZZ	SUR	BD	TP / MD

BRĖŽINIO ŽYMUO / DRAWING MARK:
RBDTDLTDS1DPS4-XX_B-01
RBDTD-LT-DS1-DPS4_IDO_ZZZZ-ZZ_ZZZZ_D2_SUR-BD_MD_00001

LAIDA REVISION: 001

LAPŲ NUMERACIJA / SHEET NUMBER: 107 of 133

A1 (594x841)

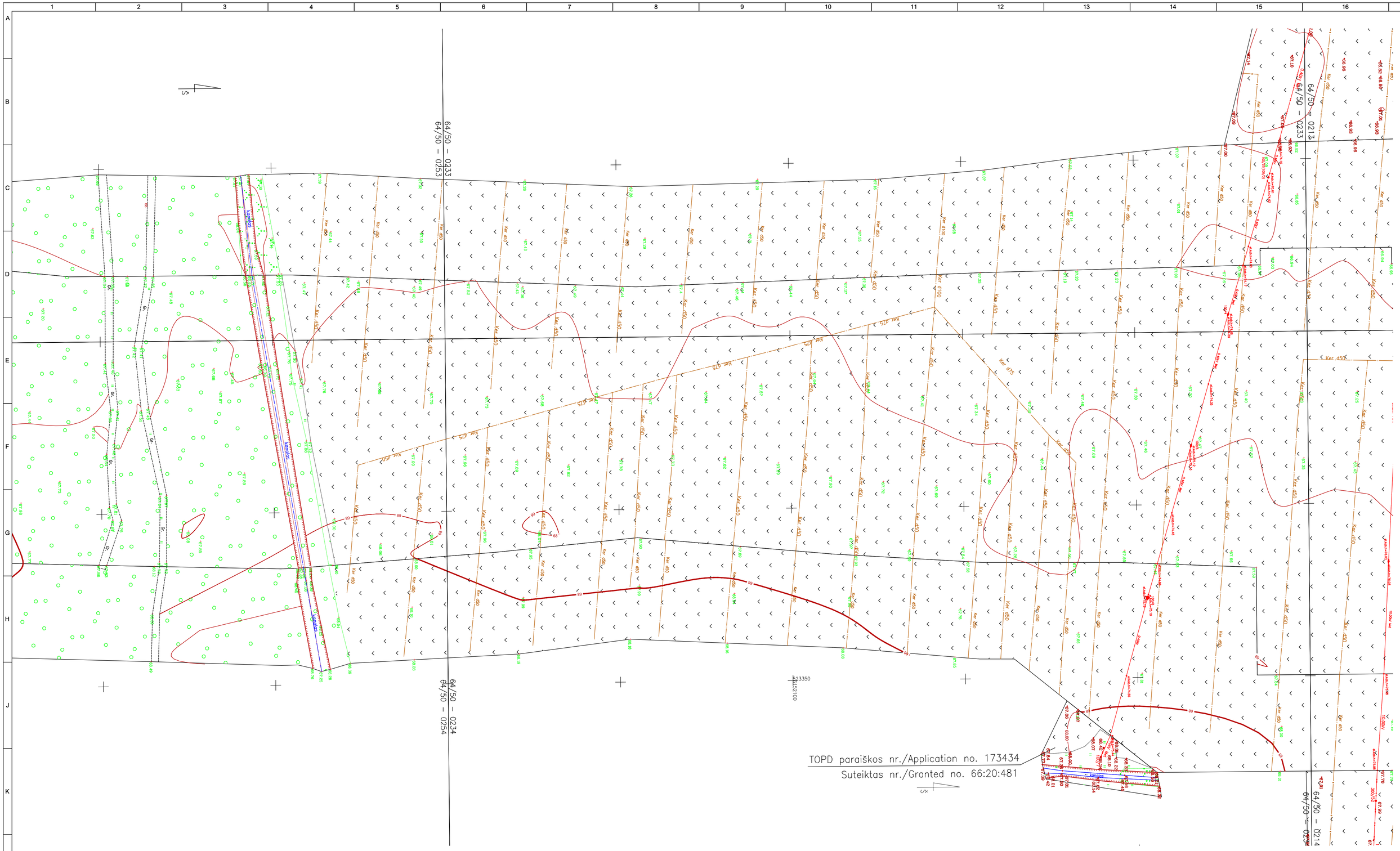

LAIDA / REVISIONS					
Nr/No	Data / Date	Aprašymas / Description	PIA / PM	SPV / DM	SPDV / DL
001	2021-06		ERI	JBL	VS

ŠIS DOKUMENTAS YRA PASIRAŠYTAS SAUGIU ELEKTRONINIU PARAŠU IR TURI LAIKO ŽYMĄ /
THIS DOCUMENT IS SIGNED ELECTRONICALLY WITH A SAFE ELECTRONIC SIGNATURE AND CONTAINS A TIME STAMP

Co-financed by the Connecting Europe Facility of the European Union

PROJEKTAS / PROJECT

SUTARTIES Nr. / CONTRACT NO. LT 2019.0403 No. 8.1/2019-03

PROJEKTO Nr. / PROJECT NO. RBDTDLTDS1DPS4-XX

Rail Baltica

"NAUJO RUOŽO IŠ KAUNO Į RAMYGALĄ STATYBOS PROJEKTAVIMO IR PROJEKTO VYKDYMO PRIEŽIŪROS PASLAUGOS" (2019-04-03 NR. 8.1/2019-03), RUOŽO ŠETA-RAMYGALA (DPS4), KĖDAINIŲ R. IR PANEVĖŽIO R. SAV., INŽINERINIAI TOPOGRAFINIAI (GEODEZINIAI) TYRINĖJIMAI

"DESIGN AND DESIGN SUPERVISION SERVICES FOR THE CONSTRUCTION OF THE NEW LINE FROM KAUNAS TO RAMYGALA" (8.1/2019-03), SECTION ŠETA-RAMYGALA (DPS4), KĖDAINIAI DIST. AND PANEVĖŽYS DIST. MUN., GEODETIC AND TOPOGRAPHICAL SURVEY

ARCHYVO Nr. / ARCHIVE NO. 19GEL0049

UŽSAKOVAS / CLIENT	PROJEKTUOTOJAS / CONSULTANT
RB Rail AS Lietuvos filialas J. Basanavičiaus g. 24 Vilnius LT-03224 Reg. No. 304430116	ĮMONĖ, KVALIF. DOK. Nr / COMPANY, QUALIF. DOC. No. IDOM 9102
STATYTOJAS / BUILDER	SUBRANGOVAS / SUB-CONTR.
AB „LTG Infra" Geležinkelio g. 2 Vilnius LT-02100 Reg. No. 305202934	KELPROJEKTAS

DATA / DATE	MASTELIS / SCALE	LAPO DYDIS / PAPER SIZE
2021-06	1:500	A1

BRĖŽINIO STATUSAS / DRAWING STATUS
PATEIKTA TVIRTINIMUI
ISSUED FOR APPROVAL

KVAL. PATV. DOK. NR. / QUALIF. DOC. NUM.		V. PAVARDĖ / NAME	PARAŠAS / SIGNATURE
39436	SPV / DM	J. BERNABEU	E-PARAŠAS / E-SIGNED
1GKV-942	SPDV / DL	V. SAKALAUSKAS	E-PARAŠAS / E-SIGNED

BRĖŽINIO PAVADINIMAS / DRAWING NAME

TOPOGRAFIJOS PLANAS
TOPOGRAPHICAL PLAN

LT / EN

PROJEKTO KODAS / PROJECT CODE		VIETA/ LOCATION ŠETA-RAMYGALA				PROJEKTO DALIES KODAS / DISCIPLINE CODE	
PROJEKTO ID PROJECT ID	LINIJOS ID SECTION ID	RUOŽO ID SUB-SEC. ID	KONSTR. K. VOL. / SYST.	ZONA ZONE	VIETA LOCATION	RBR KODAS RBR CODE	PROJ. DAL. K. LOCAL CODE	PROJ. ETAPAS PROJ. STAGE
RBDTD-LT	DS1	DPS4	ZZZZ	ZZ	ZZZZ	SUR	BD	TP / MD

BRĖŽINIO ŽYMUO / DRAWING MARK:
RBDTDLTDS1DPS4-XX_B-01
RBDTD-LT-DS1-DPS4_IDO_ZZZZ-ZZ_ZZZZ_D2_SUR-BD_MD_00001

LAIDA REVISION: 001

LAPŲ NUMERACIJA / SHEET NUMBER: 108 of 133

A1 (594x841)

TOPD paraiškos nr./Application no. 173431

Suteiktas nr./Granted no. 66:20:468

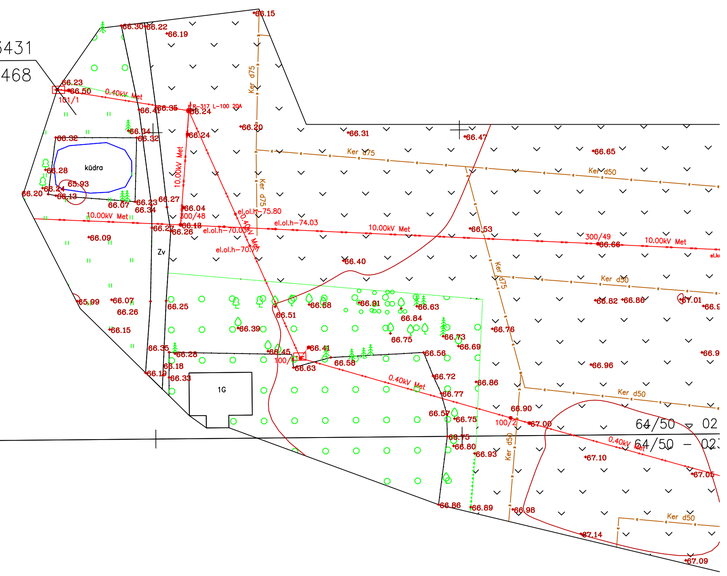

LAIDA / REVISIONS					
Nr/No	Data / Date	Aprašymas / Description	PIA / PM	SPV / DM	SPDV / DL
001	2021-06		ERI	JBL	VS

ŠIS DOKUMENTAS YRA PASIRAŠYTAS SAUGIU ELEKTRONINIU PARAŠU IR TURI LAIKO ŽYMĄ / THIS DOCUMENT IS SIGNED ELECTRONICALLY WITH A SAFE ELECTRONIC SIGNATURE AND CONTAINS A TIME STAMP

Co-financed by the Connecting Europe Facility of the European Union

PROJEKTAS / PROJECT

SUTARTIES Nr. / CONTRACT NO. LT 2019.0403 No. 8.1/2019-03

PROJEKTO Nr. / PROJECT NO. RBDTDLTDS1DPS4-XX

Rail Baltica

"NAUJO RUOŽO IŠ KAUNO Į RAMYGALĄ STATYBOS PROJEKTAVIMO IR PROJEKTO VYKDYMO PRIEŽIŪROS PASLAUGOS" (2019-04-03 NR. 8.1/2019-03), RUOŽO ŠETA-RAMYGALA (DPS4), KĖDAINIŲ R. IR PANEVĖŽIO R. SAV., INŽINERINIAI TOPOGRAFINIAI (GEODEZINIAI) TYRINĖJIMAI

"DESIGN AND DESIGN SUPERVISION SERVICES FOR THE CONSTRUCTION OF THE NEW LINE FROM KAUNAS TO RAMYGALA" (8.1/2019-03), SECTION ŠETA-RAMYGALA (DPS4), KĖDAINIAI DIST. AND PANEVĖŽYS DIST. MUN., GEODETIC AND TOPOGRAPHICAL SURVEY

ARCHYVO Nr. / ARCHIVE NO. 19GEL0049

UŽSAKOVAS / CLIENT	PROJEKTUOTOJAS / CONSULTANT
RB Rail AS Lietuvos filialas J. Basanavičiaus g. 24 Vilnius LT-03224 Reg. No. 304430116	ĮMONĖ, KVALIF. DOK. Nr / COMPANY, QUALIF. DOC. No. IDOM 9102
STATYTOJAS / BUILDER	SUBRANGOVAS / SUB-CONTR.
AB „LTG Infra“ Geležinkelio g. 2 Vilnius LT-02100 Reg. No. 305202934	KELPROJEKTAS

DATA / DATE: 2021-06

MASTELIS / SCALE: 1:500

LAPO DYDIS / PAPER SIZE: A1

BRĖŽINIO STATUSAS / DRAWING STATUS: PATEIKTA TVIRTINIMUI / ISSUED FOR APPROVAL

KVAL. PATV. DOK. NR. / QUALIF. DOC. NUM.		V. PAVARDĖ / NAME	PARAŠAS / SIGNATURE
39436	SPV / DM	J. BERNABEU	E-PARAŠAS / E-SIGNED
1GKV-942	SPDV / DL	V. SAKALAUSKAS	E-PARAŠAS / E-SIGNED

BRĖŽINIO PAVADINIMAS / DRAWING NAME

TOPOGRAFIJOS PLANAS
TOPOGRAPHICAL PLAN

LT / EN

PROJEKTO KODAS / PROJECT CODE			VIETA/ LOCATION ŠETA-RAMYGALA			PROJEKTO DALIES KODAS / DISCIPLINE CODE		
PROJEKTO ID PROJECT ID	LINIJOS ID SECTION ID	RUOŽO ID SUB-SEC. ID	KONSTR. K. VOL. / SYST.	ZONA ZONE	VIETA LOCATION	RBR KODAS RBR CODE	PROJ. DAL. K. LOCAL CODE	PROJ. ETAPAS PROJ. STAGE
RBDTD-LT	DS1	DPS4	ZZZZ	ZZ	ZZZZ	SUR	BD	TP / MD

BRĖŽINIO ŽYMUO / DRAWING MARK:
RBDTDLTDS1DPS4-XX_B-01
RBDTD-LT-DS1-DPS4_IDO_ZZZZ-ZZ_ZZZZ_D2_SUR-BD_MD_00001

LAIDA REVISION: 001

LAPŲ NUMERACIJA / SHEET NUMBER: 109 of 133

A1 (594x841)

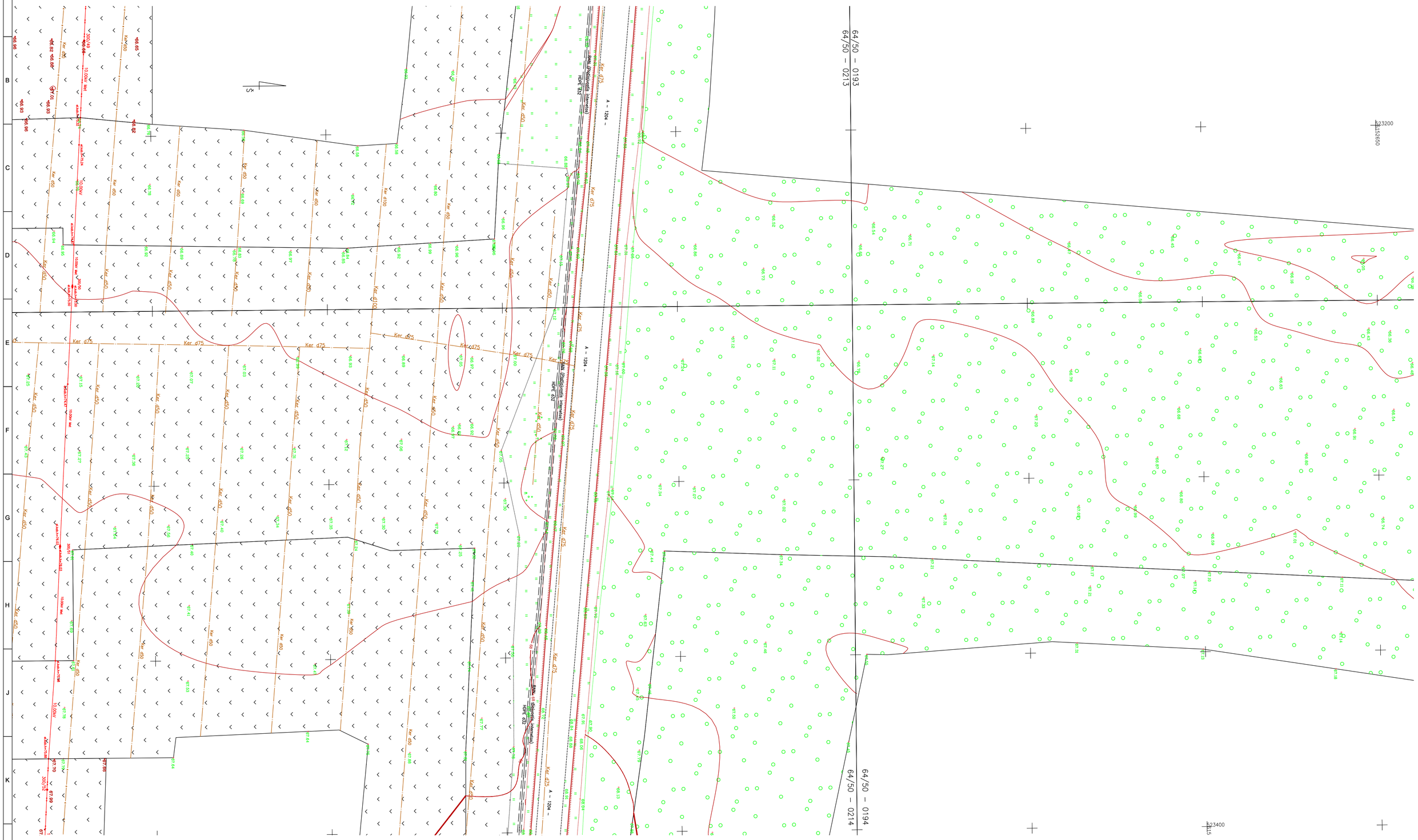
64/50 – 0193
64/50 – 0213
64/50 – 0214
64/50 – 0194
A – 1204 –
A – 1204 –
A – 1204 –
Ker_d75
Ker_d50
10,0kV kabelis
RAIL BALTICA elektros kabelis (požeminis)
RAIL BALTICA elektros kabelis (požeminis)
RAIL BALTICA elektros kabelis (požeminis)

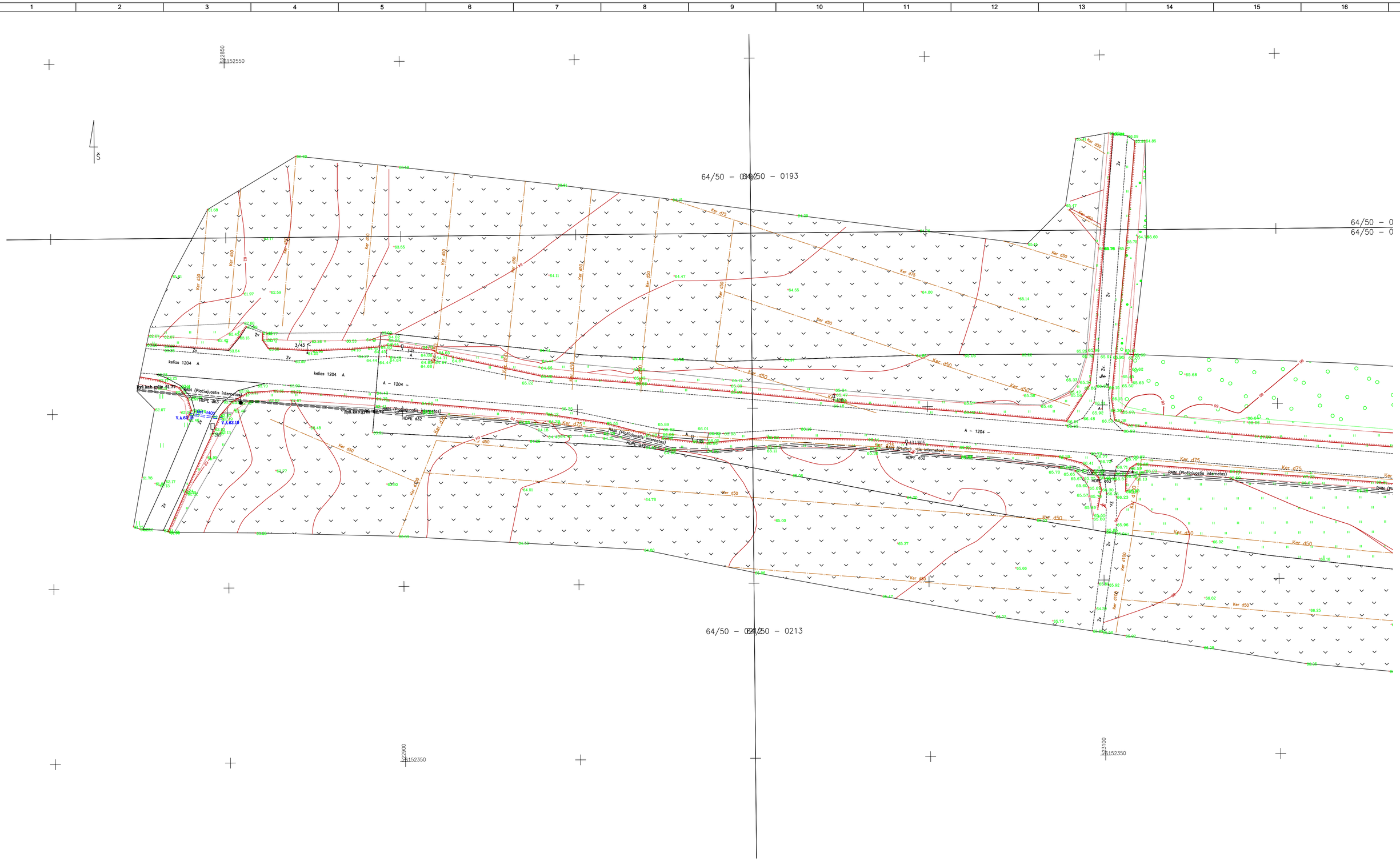

LAIDA / REVISIONS					
Nr/No	Data / Date	Aprašymas / Description	PIA / PM	SPV / DM	SPDV / DL
001	2021-06		ERI	JBL	VS

ŠIS DOKUMENTAS YRA PASIRAŠYTAS SAUGIU ELEKTRONINIU PARAŠU IR TURI LAIKO ŽYMĄ /
THIS DOCUMENT IS SIGNED ELECTRONICALLY WITH A SAFE ELECTRONIC SIGNATURE AND CONTAINS A TIME STAMP

Co-financed by the Connecting Europe Facility of the European Union

PROJEKTAS / PROJECT

SUTARTIES Nr. / CONTRACT NO. LT 2019.0403 No. 8.1/2019-03
PROJEKTO Nr. / PROJECT NO. RBDTDLTDS1DPS4-XX

Rail Baltica

"NAUJO RUOŽO IŠ KAUNO Į RAMYGALĄ STATYBOS PROJEKTAVIMO IR PROJEKTO VYKDYMO PRIEŽIŪROS PASLAUGOS" (2019-04-03 NR. 8.1/2019-03), RUOŽO ŠETA-RAMYGALA (DPS4), KĖDAINIŲ R. IR PANEVĖŽIO R. SAV., INŽINERINIAI TOPOGRAFINIAI (GEODEZINIAI) TYRINĖJIMAI

"DESIGN AND DESIGN SUPERVISION SERVICES FOR THE CONSTRUCTION OF THE NEW LINE FROM KAUNAS TO RAMYGALA" (8.1/2019-03), SECTION ŠETA-RAMYGALA (DPS4), KĖDAINIAI DIST. AND PANEVĖŽYS DIST. MUN., GEODETIC AND TOPOGRAPHICAL SURVEY

ARCHYVO Nr. / ARCHIVE NO. 19GEL0049

UŽSAKOVAS / CLIENT	PROJEKTUOTOJAS / CONSULTANT
RB Rail AS Lietuvos filialas J. Basanavičiaus g. 24 Vilnius LT-03224 Reg. No. 304430116	ĮMONĖ, KVALIF. DOK. Nr / COMPANY, QUALIF. DOC. No. IDOM 9102
STATYTOJAS / BUILDER	SUBRANGOVAS / SUB-CONTR.
AB „LTG Infra" Geležinkelio g. 2 Vilnius LT-02100 Reg. No. 305202934	KELPROJEKTAS

DATA / DATE	MASTELIS / SCALE	LAPO DYDIS / PAPER SIZE
2021-06	1:500	A1

BRĖŽINIO STATUSAS / DRAWING STATUS
PATEIKTA TVIRTINIMUI
ISSUED FOR APPROVAL

KVAL. PATV. DOK. NR. / QUALIF. DOC. NUM.		V. PAVARDĖ / NAME	PARAŠAS / SIGNATURE
39436	SPV / DM	J. BERNABEU	E-PARAŠAS / E-SIGNED
1GKV-942	SPDV / DL	V. SAKALAUSKAS	E-PARAŠAS / E-SIGNED

BRĖŽINIO PAVADINIMAS / DRAWING NAME

TOPOGRAFIJOS PLANAS
TOPOGRAPHICAL PLAN

LT / EN

PROJEKTO KODAS / PROJECT CODE			VIETA/ LOCATION ŠETA-RAMYGALA			PROJEKTO DALIES KODAS / DISCIPLINE CODE		
PROJEKTO ID PROJECT ID	LINIJOS ID SECTION ID	RUOŽO ID SUB-SEC. ID	KONSTR. K. VOL. / SYST.	ZONA ZONE	VIETA LOCATION	RBR KODAS RBR CODE	PROJ. DAL. K. LOCAL CODE	PROJ. ETAPAS PROJ. STAGE
RBDTD-LT	DS1	DPS4	ZZZZ	ZZ	ZZZZ	SUR	BD	TP / MD

BRĖŽINIO ŽYMUO / DRAWING MARK:
RBDTDLTDS1DPS4-XX_B-01
RBDTD-LT-DS1-DPS4_IDO_ZZZZ-ZZ_ZZZZ_D2_SUR-BD_MD_00001

LAPŲ NUMERACIJA / SHEET NUMBER: 111 of 133

LAIDA REVISION: 001

A1 (594x841)


64/50 – 0194
64/50 – 0214
64/50 – 0215
64/50 – 0234
64/50 – 0214
TOPD paraiškos nr./Application no. 173432
Suteiktas nr./Granted no. 66:20:493
123400
152600
123450
152300
A – 1204 –
PE d110
PE d315
PE d160
PE d90
Kan. d75
Kan. d50
Kan. d25
Kan. d63
Kan. d90
Kan. d160
Kan. d200
Kan. d315
Kan. d400
Kan. d450
RAIL Baltica (Pagrindinis Internetas)
RAIL Baltica (Pagrindinis Internetas) PoPE 32
RAIL Baltica (Pagrindinis Internetas) PoPE 40
RAIL Baltica (Pagrindinis Internetas) PoPE 50
RAIL Baltica (Pagrindinis Internetas) PoPE 63
RAIL Baltica (Pagrindinis Internetas) PoPE 90
RAIL Baltica (Pagrindinis Internetas) PoPE 110
RAIL Baltica (Pagrindinis Internetas) PoPE 160
RAIL Baltica (Pagrindinis Internetas) PoPE 200
RAIL Baltica (Pagrindinis Internetas) PoPE 250
RAIL Baltica (Pagrindinis Internetas) PoPE 315
RAIL Baltica (Pagrindinis Internetas) PoPE 400
RAIL Baltica (Pagrindinis Internetas) PoPE 450
RAIL Baltica (Pagrindinis Internetas) PoPE 500
RAIL Baltica (Pagrindinis Internetas) PoPE 630
RAIL Baltica (Pagrindinis Internetas) PoPE 710
RAIL Baltica (Pagrindinis Internetas) PoPE 800
RAIL Baltica (Pagrindinis Internetas) PoPE 900
RAIL Baltica (Pagrindinis Internetas) PoPE 1000
RAIL Baltica (Pagrindinis Internetas) PoPE 1200
RAIL Baltica (Pagrindinis Internetas) PoPE 1400
RAIL Baltica (Pagrindinis Internetas) PoPE 1600
RAIL Baltica (Pagrindinis Internetas) PoPE 1800
RAIL Baltica (Pagrindinis Internetas) PoPE 2000
RAIL Baltica (Pagrindinis Internetas) PoPE

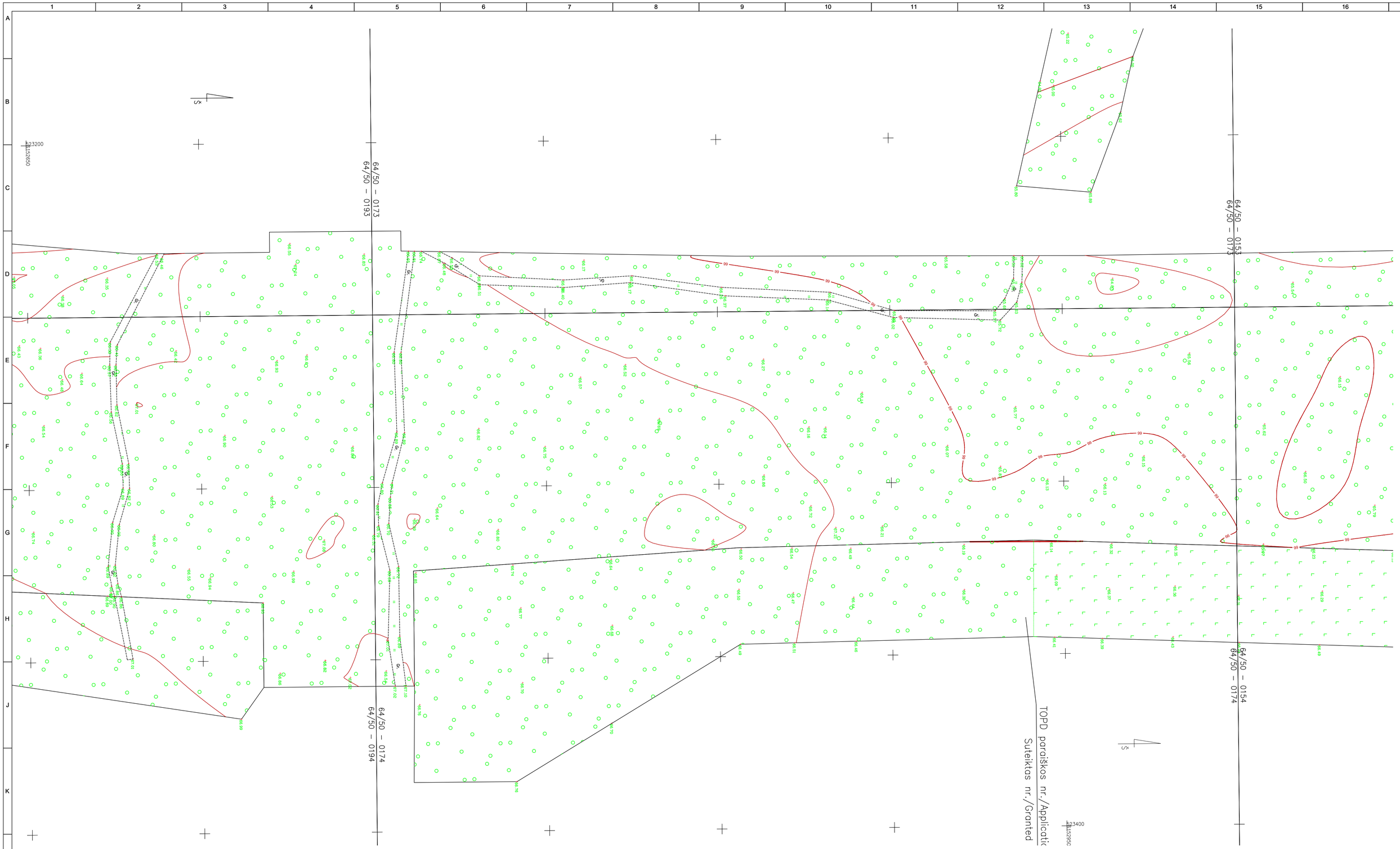

LAIDA / REVISIONS					
Nr/No	Data / Date	Aprašymas / Description	PIA / PM	SPV / DM	SPDV / DL
001	2021-06		ERI	JBL	VS

ŠIS DOKUMENTAS YRA PASIRAŠYTAS SAUGIU ELEKTRONINIU PARAŠU IR TURI LAIKO ŽYMĄ /
THIS DOCUMENT IS SIGNED ELECTRONICALLY WITH A SAFE ELECTRONIC SIGNATURE AND CONTAINS A TIME STAMP

Co-financed by the Connecting Europe Facility of the European Union

PROJEKTAS / PROJECT

SUTARTIES Nr. / CONTRACT NO. LT 2019.0403 No. 8.1/2019-03
PROJEKTO Nr. / PROJECT NO. RBDTDLTDS1DPS4-XX

Rail Baltica

"NAUJO RUOŽO IŠ KAUNO Į RAMYGALĄ STATYBOS PROJEKTAVIMO IR PROJEKTO VYKDYMO PRIEŽIŪROS PASLAUGOS" (2019-04-03 NR. 8.1/2019-03), RUOŽO ŠETA-RAMYGALA (DPS4), KĖDAINIŲ R. IR PANEVĖŽIO R. SAV., INŽINERINIAI TOPOGRAFINIAI (GEODEZINIAI) TYRINĖJIMAI

"DESIGN AND DESIGN SUPERVISION SERVICES FOR THE CONSTRUCTION OF THE NEW LINE FROM KAUNAS TO RAMYGALA" (8.1/2019-03), SECTION ŠETA-RAMYGALA (DPS4), KĖDAINIAI DIST. AND PANEVĖŽYS DIST. MUN., GEODETIC AND TOPOGRAPHICAL SURVEY

ARCHYVO Nr. / ARCHIVE NO. 19GEL0049

UŽSAKOVAS / CLIENT	PROJEKTUOTOJAS / CONSULTANT
RB Rail AS Lietuvos filialas J. Basanavičiaus g. 24 Vilnius LT-03224 Reg. No. 304430116	ĮMONĖ, KVALIF. DOK. Nr / COMPANY, QUALIF. DOC. No. IDOM 9102
STATYTOJAS / BUILDER	SUBRANGOVAS / SUB-CONTR.
AB „LTG Infra“ Geležinkelio g. 2 Vilnius LT-02100 Reg. No. 305202934	KELPROJEKTAS

DATA / DATE	MASTELIS / SCALE	LAPO DYDIS / PAPER SIZE
2021-06	1:500	A1

BRĖŽINIO STATUSAS / DRAWING STATUS
PATEIKTA TVIRTINIMUI
ISSUED FOR APPROVAL

KVAL. PATV. DOK. NR. / QUALIF. DOC. NUM.		V. PAVARDĖ / NAME	PARAŠAS / SIGNATURE
39436	SPV / DM	J. BERNABEU	E-PARAŠAS / E-SIGNED
1GKV-942	SPDV / DL	V. SAKALAUSKAS	E-PARAŠAS / E-SIGNED

BRĖŽINIO PAVADINIMAS / DRAWING NAME

TOPOGRAFIJOS PLANAS
TOPOGRAPHICAL PLAN

LT / EN

PROJEKTO KODAS / PROJECT CODE			VIETA/ LOCATION	ŠETA-RAMYGALA		PROJEKTO DALIES KODAS / DISCIPLINE CODE		
PROJEKTO ID PROJECT ID	LINIJOS ID SECTION ID	RUOŽO ID SUB-SEC. ID	KONSTR. K. VOL. / SYST.	ZONA ZONE	VIETA LOCATION	RBR KODAS RBR CODE	PROJ. DAL. K. LOCAL CODE	PROJ. ETAPAS PROJ. STAGE
RBDTD-LT	DS1	DPS4	ZZZZ	ZZ	ZZZZ	SUR	BD	TP / MD

BRĖŽINIO ŽYMUO / DRAWING MARK:
RBDTDLTDS1DPS4-XX_B-01
RBDTD-LT-DS1-DPS4_IDO_ZZZZ-ZZ_ZZZZ_D2_SUR-BD_MD_00001

LAIDA REVISION: 001

LAPŲ NUMERACIJA / SHEET NUMBER: 113 of 133

A1 (594x841)





LAIDA / REVISIONS					
Nr/No	Data / Date	Aprašymas / Description	PIA / PM	SPV / DM	SPDV / DL
001	2021-06		ERI	JBL	VS

ŠIS DOKUMENTAS YRA PASIRAŠYTAS SAUGIU ELEKTRONINIU PARAŠU IR TURI LAIKO ŽYMĄ /
THIS DOCUMENT IS SIGNED ELECTRONICALLY WITH A SAFE ELECTRONIC SIGNATURE AND CONTAINS A TIME STAMP

Co-financed by the Connecting Europe Facility of the European Union

PROJEKTAS / PROJECT

SUTARTIES Nr. / CONTRACT NO. LT 2019.0403 No. 8.1/2019-03

PROJEKTO Nr. / PROJECT NO. RBDTDLTDS1DPS4-XX

Rail Baltica

"NAUJO RUOŽO IŠ KAUNO Į RAMYGALĄ STATYBOS PROJEKTAVIMO IR PROJEKTO VYKDYMO PRIEŽIŪROS PASLAUGOS" (2019-04-03 NR. 8.1/2019-03), RUOŽO ŠETA-RAMYGALA (DPS4), KĖDAINIŲ R. IR PANEVĖŽIO R. SAV., INŽINERINIAI TOPOGRAFINIAI (GEODEZINIAI) TYRINĖJIMAI

"DESIGN AND DESIGN SUPERVISION SERVICES FOR THE CONSTRUCTION OF THE NEW LINE FROM KAUNAS TO RAMYGALA" (8.1/2019-03), SECTION ŠETA-RAMYGALA (DPS4), KĖDAINIAI DIST. AND PANEVĖŽYS DIST. MUN., GEODETIC AND TOPOGRAPHICAL SURVEY

ARCHYVO Nr. / ARCHIVE NO. 19GEL0049

UŽSAKOVAS / CLIENT	PROJEKTUOTOJAS / CONSULTANT
RB Rail AS Lietuvos filialas J. Basanavičiaus g. 24 Vilnius LT-03224 Reg. No. 304430116	ĮMONĖ, KVALIF. DOK. Nr / COMPANY, QUALIF. DOC. No. IDOM 9102
STATYTOJAS / BUILDER	SUBRANGOVAS / SUB-CONTR.
AB „LTG Infra“ Geležinkelio g. 2 Vilnius LT-02100 Reg. No. 305202934	KELPROJEKTAS

DATA / DATE: 2021-06

MASTELIS / SCALE: 1:500

LAPO DYDIS / PAPER SIZE: A1

BRĖŽINIO STATUSAS / DRAWING STATUS: PATEIKTA TVIRTINIMUI / ISSUED FOR APPROVAL

KVAL. PATV. DOK. NR. / QUALIF. DOC. NUM.		V. PAVARDĖ / NAME	PARAŠAS / SIGNATURE
39436	SPV / DM	J. BERNABEU	E-PARAŠAS / E-SIGNED
1GKV-942	SPDV / DL	V. SAKALAUSKAS	E-PARAŠAS / E-SIGNED

BRĖŽINIO PAVADINIMAS / DRAWING NAME

TOPOGRAFIJOS PLANAS
TOPOGRAPHICAL PLAN

LT / EN

PROJEKTO KODAS / PROJECT CODE			VIETA/ LOCATION ŠETA-RAMYGALA			PROJEKTO DALIES KODAS / DISCIPLINE CODE		
PROJEKTO ID PROJECT ID	LINIJOS ID SECTION ID	RUOŽO ID SUB-SEC. ID	KONSTR. K. VOL. / SYST.	ZONA ZONE	VIETA LOCATION	RBR KODAS RBR CODE	PROJ. DAL. K. LOCAL CODE	PROJ. ETAPAS PROJ. STAGE
RBDTD-LT	DS1	DPS4	ZZZZ	ZZ	ZZZZ	SUR	BD	TP / MD

BRĖŽINIO ŽYMUO / DRAWING MARK:
RBDTDLTDS1DPS4-XX_B-01
RBDTD-LT-DS1-DPS4_IDO_ZZZZ-ZZ_ZZZZ_D2_SUR-BD_MD_00001

LAIDA REVISION: 001

LAPŲ NUMERACIJA / SHEET NUMBER: 114 of 133

A1 (594x841)

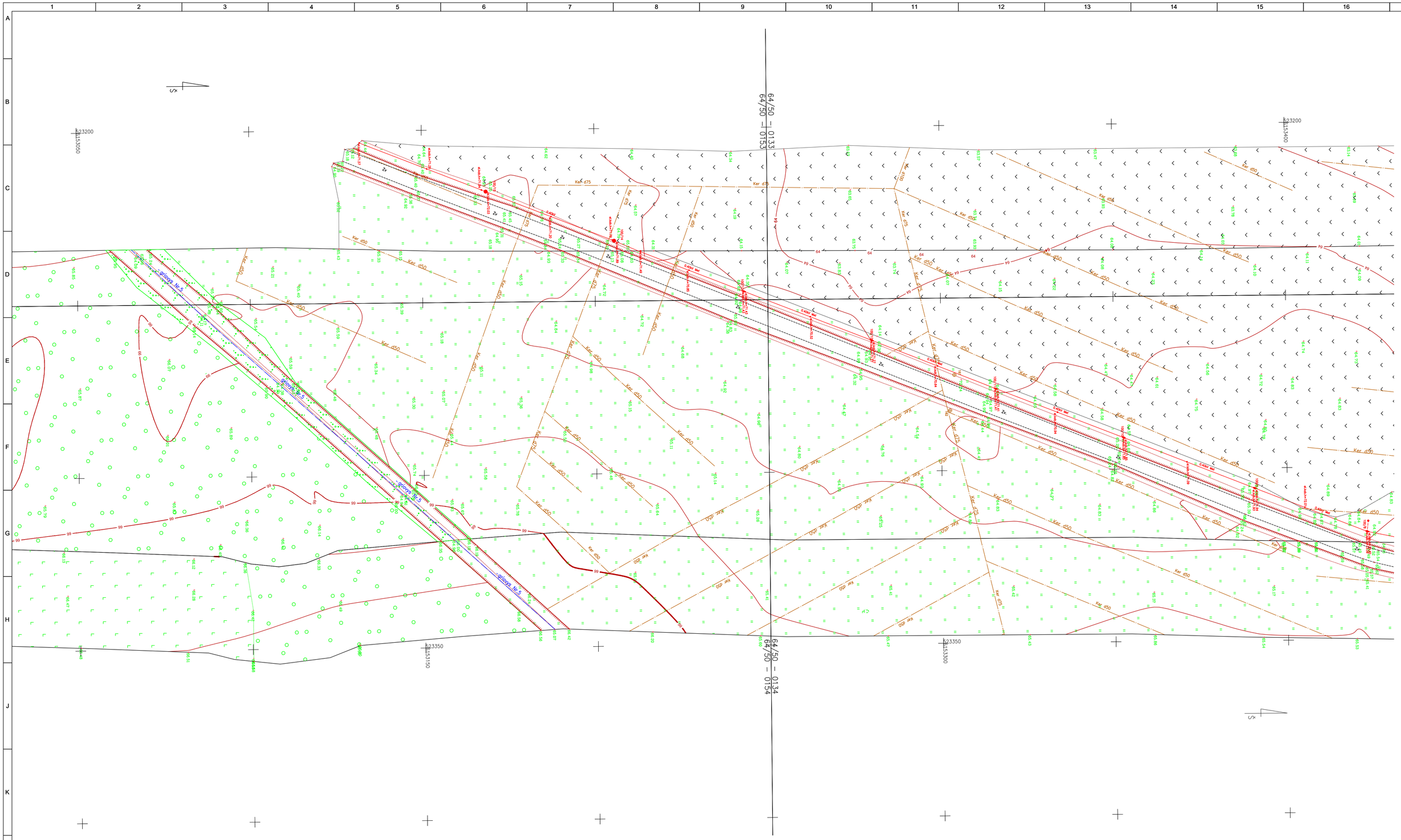

LAIDA / REVISIONS					
Nr/No	Data / Date	Aprašymas / Description	PIA / PM	SPV / DM	SPDV / DL
001	2021-06		ERI	JBL	VS

ŠIS DOKUMENTAS YRA PASIRAŠYTAS SAUGIU ELEKTRONINIU PARAŠU IR TURI LAIKO ŽYMĄ /
THIS DOCUMENT IS SIGNED ELECTRONICALLY WITH A SAFE ELECTRONIC SIGNATURE AND CONTAINS A TIME STAMP

Co-financed by the Connecting Europe Facility of the European Union

PROJEKTAS / PROJECT

SUTARTIES Nr. / CONTRACT NO. LT 2019.0403 No. 8.1/2019-03
PROJEKTO Nr. / PROJECT NO. RBDTDLTDS1DPS4-XX

Rail Baltica

"NAUJO RUOŽO IŠ KAUNO Į RAMYGALĄ STATYBOS PROJEKTAVIMO IR PROJEKTO VYKDYMO PRIEŽIŪROS PASLAUGOS" (2019-04-03 NR. 8.1/2019-03), RUOŽO ŠETA-RAMYGALA (DPS4), KĖDAINIŲ R. IR PANEVĖŽIO R. SAV., INŽINERINIAI TOPOGRAFINIAI (GEODEZINIAI) TYRINĖJIMAI

"DESIGN AND DESIGN SUPERVISION SERVICES FOR THE CONSTRUCTION OF THE NEW LINE FROM KAUNAS TO RAMYGALA" (8.1/2019-03), SECTION ŠETA-RAMYGALA (DPS4), KĖDAINIAI DIST. AND PANEVĖŽYS DIST. MUN., GEODETIC AND TOPOGRAPHICAL SURVEY

ARCHYVO Nr. / ARCHIVE NO. 19GEL0049

UŽSAKOVAS / CLIENT	PROJEKTUOTOJAS / CONSULTANT
RB Rail AS Lietuvos filialas J. Basanavičiaus g. 24 Vilnius LT-03224 Reg. No. 304430116	ĮMONĖ, KVALIF. DOK. Nr / COMPANY, QUALIF. DOC. No. IDOM 9102
STATYTOJAS / BUILDER	SUBRANGOVAS / SUB-CONTR.
AB „LTG Infra" Geležinkelio g. 2 Vilnius LT-02100 Reg. No. 305202934	KELPROJEKTAS

DATA / DATE	MASTELIS / SCALE	LAPO DYDIS / PAPER SIZE
2021-06	1:500	A1

BRĖŽINIO STATUSAS / DRAWING STATUS
PATEIKTA TVIRTINIMUI
ISSUED FOR APPROVAL

KVAL. PATV. DOK. NR. / QUALIF. DOC. NUM.		V. PAVARDĖ / NAME	PARAŠAS / SIGNATURE
39436	SPV / DM	J. BERNABEU	E-PARAŠAS / E-SIGNED
1GKV-942	SPDV / DL	V. SAKALAUSKAS	E-PARAŠAS / E-SIGNED

BRĖŽINIO PAVADINIMAS / DRAWING NAME

TOPOGRAFIJOS PLANAS
TOPOGRAPHICAL PLAN

LT / EN

PROJEKTO KODAS / PROJECT CODE			VIETA/ LOCATION ŠETA-RAMYGALA			PROJEKTO DALIES KODAS / DISCIPLINE CODE		
PROJEKTO ID PROJECT ID	LINIJOS ID SECTION ID	RUOŽO ID SUB-SEC. ID	KONSTR. K. VOL. / SYST.	ZONA ZONE	VIETA LOCATION	RBR KODAS RBR CODE	PROJ. DAL. K. LOCAL CODE	PROJ. ETAPAS PROJ. STAGE
RBDTD-LT	DS1	DPS4	ZZZZ	ZZ	ZZZZ	SUR	BD	TP / MD

BRĖŽINIO ŽYMUO / DRAWING MARK:
RBDTDLTDS1DPS4-XX_B-01
RBDTD-LT-DS1-DPS4_IDO_ZZZZ-ZZ_ZZZZ_D2_SUR-BD_MD_00001

LAPŲ NUMERACIJA / SHEET NUMBER: 115 of 133

LAIDA REVISION: 001

A1 (594x841)

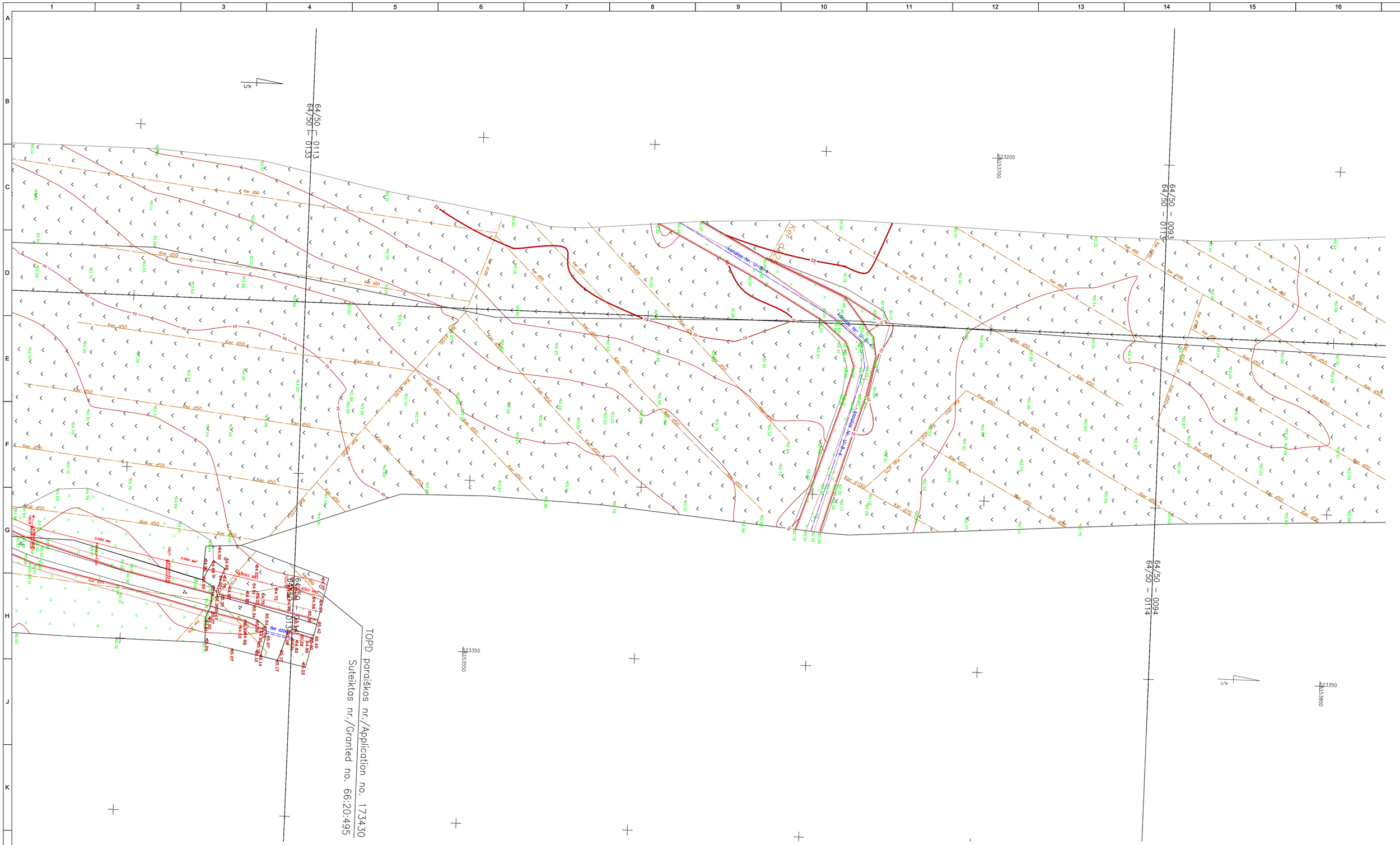

LAIDA / REVISIONS					
Nr/No	Data / Date	Aprašymas / Description	PIA / PM	SPV / DM	SPDV / DL
001	2021-06		ERI	JBL	VS

ŠIS DOKUMENTAS YRA PASIRAŠYTAS SAUGIU ELEKTRONINIU PARAŠU IR TURI LAIKO ŽYMĄ /
THIS DOCUMENT IS SIGNED ELECTRONICALLY WITH A SAFE ELECTRONIC SIGNATURE AND CONTAINS A TIME STAMP

Co-financed by the Connecting Europe Facility of the European Union

PROJEKTAS / PROJECT

SUTARTIES Nr. / CONTRACT NO. LT 2019.0403 No. 8.1/2019-03
PROJEKTO Nr. / PROJECT NO. RBDTDLTDS1DPS4-XX

Rail Baltica

"NAUJO RUOŽO IŠ KAUNO Į RAMYGALĄ STATYBOS PROJEKTAVIMO IR PROJEKTO VYKDYMO PRIEŽIŪROS PASLAUGOS" (2019-04-03 NR. 8.1/2019-03), RUOŽO ŠĖTA-RAMYGALA (DPS4), KĖDAINIŲ R. IR PANEVĖŽIO R. SAV., INŽINERINIAI TOPOGRAFINIAI (GEODEZINIAI) TYRINĖJIMAI

"DESIGN AND DESIGN SUPERVISION SERVICES FOR THE CONSTRUCTION OF THE NEW LINE FROM KAUNAS TO RAMYGALA" (8.1/2019-03), SECTION ŠĖTA-RAMYGALA (DPS4), KĖDAINIAI DIST. AND PANEVĖŽYS DIST. MUN., GEODETIC AND TOPOGRAPHICAL SURVEY

ARCHYVO Nr. / ARCHIVE NO. 19GEL0049

UŽSAKOVAS / CLIENT

RB Rail AS Lietuvos filialas
J. Basanavičiaus g. 24
Vilnius
LT-03224
Reg. No. 304430116

STATYTOJAS / BUILDER

AB „LTG Infra"
Geležinkelio g. 2
Vilnius
LT-02100
Reg. No. 305202934

PROJEKTUOTOJAS / CONSULTANT

ĮMONĖ, KVALIF. DOK. Nr / COMPANY, QUALIF. DOC. No.

IDOM
9102

SUBRANGOVAS / SUB-CONTR.

KELPROJEKTAS

DATA / DATE	MASTELIS / SCALE	LAPO DYDIS / PAPER SIZE
2021-06	1:500	A1

BRĖŽINIO STATUSAS / DRAWING STATUS
PATEIKTA TVIRTINIMUI
ISSUED FOR APPROVAL

KVAL. PATV. DOK. NR. / QUALIF. DOC. NUM.		V. PAVARDĖ / NAME	PARAŠAS / SIGNATURE
39436	SPV / DM	J. BERNABEU	E-PARAŠAS / E-SIGNED
1GKV-942	SPDV / DL	V. SAKALAUSKAS	E-PARAŠAS / E-SIGNED

BRĖŽINIO PAVADINIMAS / DRAWING NAME

TOPOGRAFIJOS PLANAS
TOPOGRAPHICAL PLAN

LT / EN

PROJEKTO KODAS / PROJECT CODE			VIETA/ LOCATION ŠĖTA-RAMYGALA			PROJEKTO DALIES KODAS / DISCIPLINE CODE		
PROJEKTO ID PROJECT ID	LINIJOS ID SECTION ID	RUOŽO ID SUB-SEC. ID	KONSTR. K. VOL. / SYST.	ZONA ZONE	VIETA LOCATION	RBR KODAS RBR CODE	PROJ. DAL. K. LOCAL CODE	PROJ. ETAPAS PROJ. STAGE
RBDTD-LT	DS1	DPS4	ZZZZ	ZZ	ZZZZ	SUR	BD	TP / MD

BRĖŽINIO ŽYMUO / DRAWING MARK:
RBDTDLTDS1DPS4-XX_B-01
RBDTD-LT-DS1-DPS4_IDO_ZZZZ-ZZ_ZZZZ_D2_SUR-BD_MD_00001

LAIDA REVISION: 001

LAPŲ NUMERACIJA / SHEET NUMBER: 116 of 133

A1 (594x841)

TOPD paraiškos Nr. 106891
Suteiktos Nr.: 66:19:1074

64/50 – 0073
64/50 – 0093
64/50 – 0094

TOPD paraiškos nr./Application no. 173429
Suteiktos nr./Granted no. 66:20:465

LAIDA / REVISIONS					
Nr/No	Data / Date	Aprašymas / Description	PIA / PM	SPV / DM	SPDV / DL
001	2021-06		ERI	JBL	VS

ŠIS DOKUMENTAS YRA PASIRAŠYTAS SAUGIU ELEKTRONINIU PARAŠU IR TURI LAIKO ŽYMĄ /
THIS DOCUMENT IS SIGNED ELECTRONICALLY WITH A SAFE ELECTRONIC SIGNATURE AND CONTAINS A TIME STAMP

Co-financed by the Connecting Europe Facility of the European Union

PROJEKTAS / PROJECT

SUTARTIES Nr. / CONTRACT NO. LT 2019.0403 No. 8.1/2019-03
PROJEKTO Nr. / PROJECT NO. RBDTDLTDS1DPS4-XX

Rail Baltica

"NAUJO RUOŽO IŠ KAUNO Į RAMYGALĄ STATYBOS PROJEKTAVIMO IR PROJEKTO VYKDYMO PRIEŽIŪROS PASLAUGOS" (2019-04-03 NR. 8.1/2019-03), RUOŽO ŠETA-RAMYGALA (DPS4), KĖDAINIŲ R. IR PANEVĖŽIO R. SAV., INŽINERINIAI TOPOGRAFINIAI (GEODEZINIAI) TYRINĖJIMAI

"DESIGN AND DESIGN SUPERVISION SERVICES FOR THE CONSTRUCTION OF THE NEW LINE FROM KAUNAS TO RAMYGALA" (8.1/2019-03), SECTION ŠETA-RAMYGALA (DPS4), KĖDAINIAI DIST. AND PANEVĖŽYS DIST. MUN., GEODETIC AND TOPOGRAPHICAL SURVEY

ARCHYVO Nr. / ARCHIVE NO. 19GEL0049

UŽSAKOVAS / CLIENT	PROJEKTUOTOJAS / CONSULTANT
RB Rail AS Lietuvos filialas J. Basanavičiaus g. 24 Vilnius LT-03224 Reg. No. 304430116	ĮMONĖ, KVALIF. DOK. Nr / COMPANY, QUALIF. DOC. No. IDOM 9102
STATYTOJAS / BUILDER	SUBRANGOVAS / SUB-CONTR.
AB „LTG Infra" Geležinkelio g. 2 Vilnius LT-02100 Reg. No. 305202934	KELPROJEKTAS

DATA / DATE	MASTELIS / SCALE	LAPO DYDIS / PAPER SIZE
2021-06	1:500	A1

BRĖŽINIO STATUSAS / DRAWING STATUS
PATEIKTA TVIRTINIMUI
ISSUED FOR APPROVAL

KVAL. PATV. DOK. NR. / QUALIF. DOC. NUM.		V. PAVARDĖ / NAME	PARAŠAS / SIGNATURE
39436	SPV / DM	J. BERNABEU	E-PARAŠAS / E-SIGNED
1GKV-942	SPDV / DL	V. SAKALAUSKAS	E-PARAŠAS / E-SIGNED

BRĖŽINIO PAVADINIMAS / DRAWING NAME

TOPOGRAFIJOS PLANAS
TOPOGRAPHICAL PLAN

LT / EN

PROJEKTO KODAS / PROJECT CODE		VIETA/ LOCATION ŠETA-RAMYGALA				PROJEKTO DALIES KODAS / DISCIPLINE CODE		
PROJEKTO ID PROJECT ID	LINIJOS ID SECTION ID	RUOŽO ID SUB-SEC. ID	KONSTR. K. VOL. / SYST.	ZONA ZONE	VIETA LOCATION	RBR KODAS RBR CODE	PROJ. DAL. K. LOCAL CODE	PROJ. ETAPAS PROJ. STAGE
RBDTD-LT	DS1	DPS4	ZZZZ	ZZ	ZZZZ	SUR	BD	TP / MD

BRĖŽINIO ŽYMUO / DRAWING MARK:
RBDTDLTDS1DPS4-XX_B-01
RBDTD-LT-DS1-DPS4_IDO_ZZZZ-ZZ_ZZZZ_D2_SUR-BD_MD_00001

LAIDA REVISION: 001

LAPŲ NUMERACIJA / SHEET NUMBER: 117 of 133

A1 (594x841)

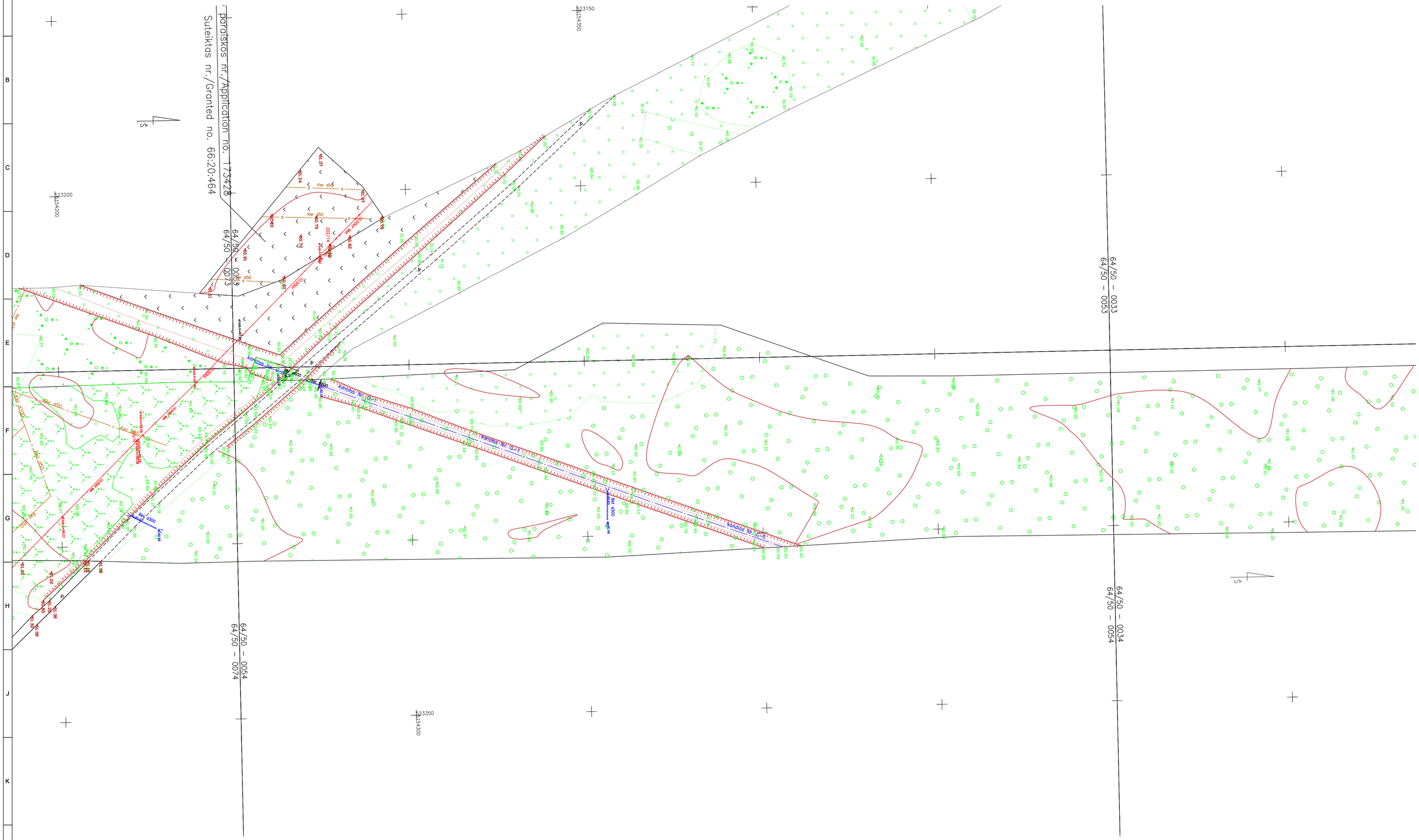
parašiskos nr./Application no. 173428
Suteiktos nr./Granted no. 66:20:464
64/50 – 0073
64/50 – 0053
64/50 – 0033
64/50 – 0054
64/50 – 0074
64/50 – 0034
64/50 – 0054
Ker d50
Ker d100
Ker d150
Ker d200
Ker d300
Ker d400
Ker d500
Ker d600
Ker d700
Ker d800
Ker d900
Ker d1000
Ker d1100
Ker d1200
Ker d1400
Ker d1500
Ker d1600
Ker d1800
Ker d2000
Ker d2200
Ker d2400
Ker d2600
Ker d2800
Ker d3000
Ker d3200
Ker d3400
Ker d3600
Ker d3800
Ker d4000
Ker d4200
Ker d4400
Ker d4600
Ker d4800
Ker d5000
Ker d5200
Ker d5400
Ker



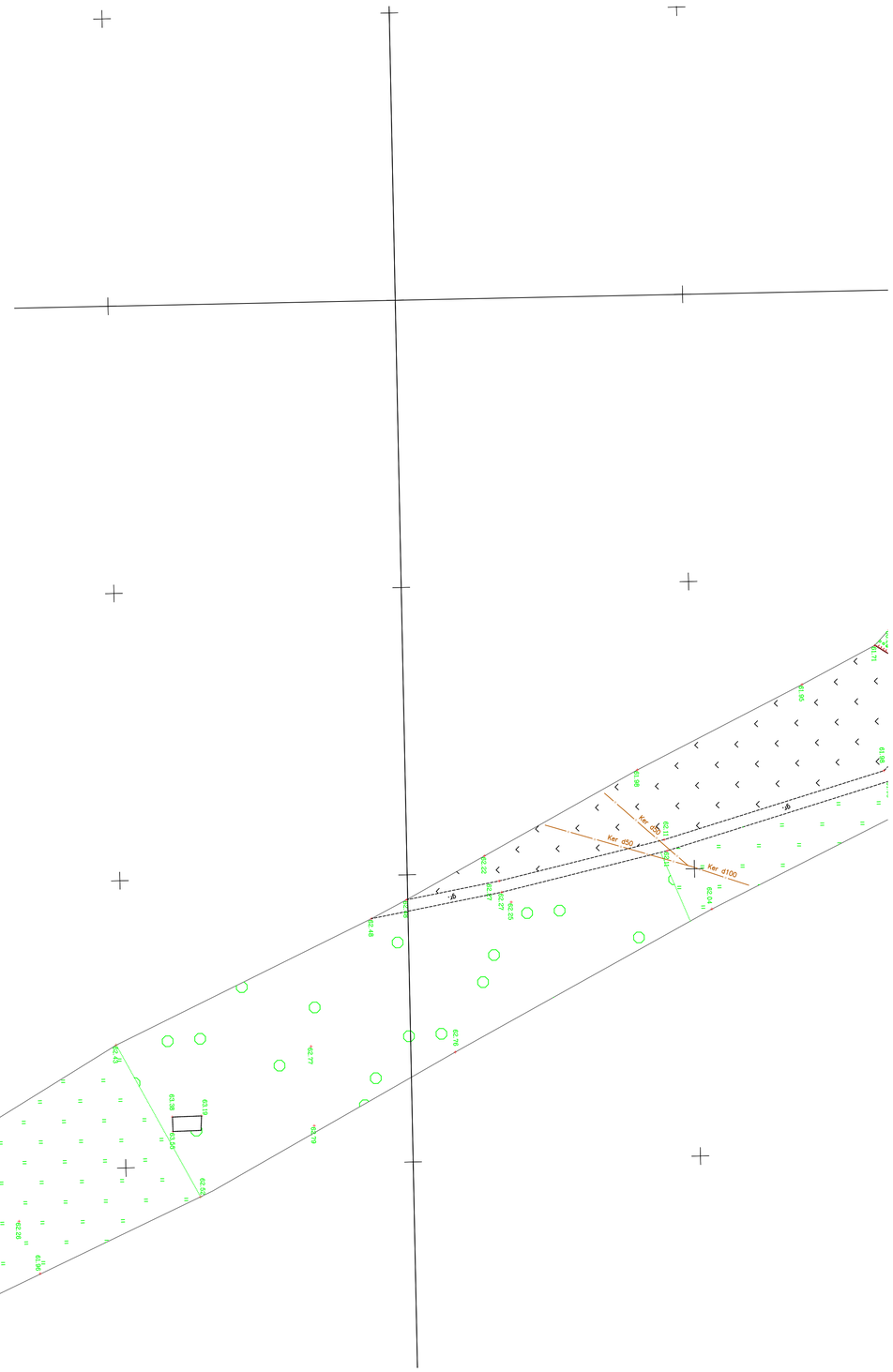





LAIDA / REVISIONS					
Nr/No	Data / Date	Aprašymas / Description	PIA / PM	SPV / DM	SPDV / DL
001	2021-06		ERI	JBL	VS

ŠIS DOKUMENTAS YRA PASIRAŠYTAS SAUGIU ELEKTRONINIU PARAŠU IR TURI LAIKO ŽYMĄ /
THIS DOCUMENT IS SIGNED ELECTRONICALLY WITH A SAFE ELECTRONIC SIGNATURE AND CONTAINS A TIME STAMP

Co-financed by the Connecting Europe Facility of the European Union

PROJEKTAS / PROJECT

SUTARTIES Nr. / CONTRACT NO. LT 2019.0403 No. 8.1/2019-03

PROJEKTO Nr. / PROJECT NO. RBDTDLTDS1DPS4-XX

Rail Baltica

"NAUJO RUOŽO IŠ KAUNO Į RAMYGALĄ STATYBOS PROJEKTAVIMO IR PROJEKTO VYKDYMO PRIEŽIŪROS PASLAUGOS" (2019-04-03 NR. 8.1/2019-03), RUOŽO ŠETA-RAMYGALA (DPS4), KĖDAINIŲ R. IR PANEVĖŽIO R. SAV., INŽINERINIAI TOPOGRAFINIAI (GEODEZINIAI) TYRINĖJIMAI

"DESIGN AND DESIGN SUPERVISION SERVICES FOR THE CONSTRUCTION OF THE NEW LINE FROM KAUNAS TO RAMYGALA" (8.1/2019-03), SECTION ŠETA-RAMYGALA (DPS4), KĖDAINIAI DIST. AND PANEVĖŽYS DIST. MUN., GEODETIC AND TOPOGRAPHICAL SURVEY

ARCHYVO Nr. / ARCHIVE NO. 19GEL0049

UŽSAKOVAS / CLIENT	PROJEKTUOTOJAS / CONSULTANT
RB Rail AS Lietuvos filialas J. Basanavičiaus g. 24 Vilnius LT-03224 Reg. No. 304430116	ĮMONĖ, KVALIF. DOK. Nr / COMPANY, QUALIF. DOC. No. IDOM 9102
STATYTOJAS / BUILDER	SUBRANGOVAS / SUB-CONTR.
AB „LTG Infra" Geležinkelio g. 2 Vilnius LT-02100 Reg. No. 305202934	KELPROJEKTAS

DATA / DATE: 2021-06

MASTELIS / SCALE: 1:500

LAPO DYDIS / PAPER SIZE: A1

BRĖŽINIO STATUSAS / DRAWING STATUS
PATEIKTA TVIRTINIMUI
ISSUED FOR APPROVAL

KVAL. PATV. DOK. NR. / QUALIF. DOC. NUM.		V. PAVARDĖ / NAME	PARAŠAS / SIGNATURE
39436	SPV / DM	J. BERNABEU	E-PARAŠAS / E-SIGNED
1GKV-942	SPDV / DL	V. SAKALAUSKAS	E-PARAŠAS / E-SIGNED

BRĖŽINIO PAVADINIMAS / DRAWING NAME

TOPOGRAFIJOS PLANAS
TOPOGRAPHICAL PLAN

LT / EN

PROJEKTO KODAS / PROJECT CODE			VIETA/ LOCATION ŠETA-RAMYGALA			PROJEKTO DALIES KODAS / DISCIPLINE CODE		
PROJEKTO ID PROJECT ID	LINIJOS ID SECTION ID	RUOŽO ID SUB-SEC. ID	KONSTR. K. VOL. / SYST.	ZONA ZONE	VIETA LOCATION	RBR KODAS RBR CODE	PROJ. DAL. K. LOCAL CODE	PROJ. ETAPAS PROJ. STAGE
RBDTD-LT	DS1	DPS4	ZZZZ	ZZ	ZZZZ	SUR	BD	TP / MD

BRĖŽINIO ŽYMUO / DRAWING MARK:
RBDTD-LT-DS1-DPS4-XX_B-01
RBDTD-LT-DS1-DPS4_IDO_ZZZZ-ZZ_ZZZZ_D2_SUR-BD_MD_00001

LAIDA REVISION: 001

LAPŲ NUMERACIJA / SHEET NUMBER: 119 of 133

A1 (594x841)

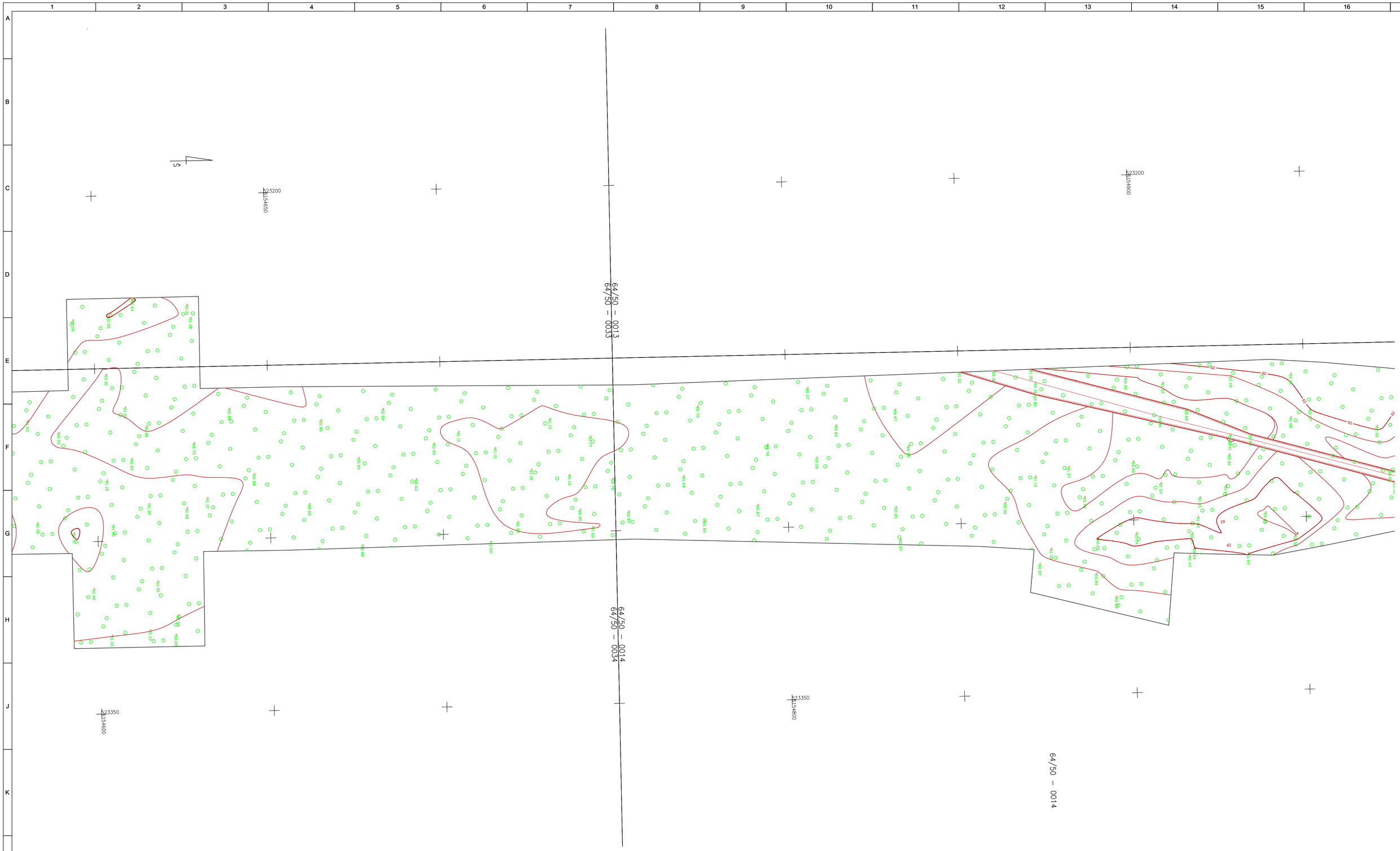

LAIDA / REVISIONS					
Nr/No	Data / Date	Aprašymas / Description	PIA / PM	SPV / DM	SPDV / DL
001	2021-06		ERI	JBL	VS

ŠIS DOKUMENTAS YRA PASIRAŠYTAS SAUGIU ELEKTRONINIU PARAŠU IR TURI LAIKO ŽYMĄ /
THIS DOCUMENT IS SIGNED ELECTRONICALLY WITH A SAFE ELECTRONIC SIGNATURE AND CONTAINS A TIME STAMP

Co-financed by the Connecting Europe Facility of the European Union

PROJEKTAS / PROJECT
SUTARTIES Nr. / CONTRACT NO. LT 2019.0403 No. 8.1/2019-03
PROJEKTO Nr. / PROJECT NO. RBDTDLTDS1DPS4-XX

Rail Baltica

"NAUJO RUOŽO IŠ KAUNO Į RAMYGALĄ STATYBOS PROJEKTAVIMO IR PROJEKTO VYKDYMO PRIEŽIŪROS PASLAUGOS" (2019-04-03 NR. 8.1/2019-03), RUOŽO ŠETA-RAMYGALA (DPS4), KĖDAINIŲ R. IR PANEVĖŽIO R. SAV., INŽINERINIAI TOPOGRAFINIAI (GEODEZINIAI) TYRINĖJIMAI

"DESIGN AND DESIGN SUPERVISION SERVICES FOR THE CONSTRUCTION OF THE NEW LINE FROM KAUNAS TO RAMYGALA" (8.1/2019-03), SECTION ŠETA-RAMYGALA (DPS4), KĖDAINIAI DIST. AND PANEVĖŽYS DIST. MUN., GEODETIC AND TOPOGRAPHICAL SURVEY

ARCHYVO Nr. / ARCHIVE NO. 19GEL0049

UŽSAKOVAS / CLIENT	PROJEKTUOTOJAS / CONSULTANT
RB Rail AS Lietuvos filialas J. Basanavičiaus g. 24 Vilnius LT-03224 Reg. No. 304430116	ĮMONĖ, KVALIF. DOK. Nr / COMPANY, QUALIF. DOC. No. IDOM 9102
STATYTOJAS / BUILDER	SUBRANGOVAS / SUB-CONTR.
AB „LTG Infra" Geležinkelio g. 2 Vilnius LT-02100 Reg. No. 305202934	KELPROJEKTAS

DATA / DATE	MASTELIS / SCALE	LAPO DYDIS / PAPER SIZE
2021-06	1:500	A1

BRĖŽINIO STATUSAS / DRAWING STATUS
PATEIKTA TVIRTINIMUI
ISSUED FOR APPROVAL

KVAL. PATV. DOK. NR. / QUALIF. DOC. NUM.		V. PAVARDĖ / NAME	PARAŠAS / SIGNATURE
39436	SPV / DM	J. BERNABEU	E-PARAŠAS / E-SIGNED
1GKV-942	SPDV / DL	V. SAKALAUSKAS	E-PARAŠAS / E-SIGNED

BRĖŽINIO PAVADINIMAS / DRAWING NAME

TOPOGRAFIJOS PLANAS
TOPOGRAPHICAL PLAN

LT / EN

PROJEKTO KODAS / PROJECT CODE			VIETA/ LOCATION			PROJEKTO DALIES KODAS / DISCIPLINE CODE		
PROJEKTO ID PROJECT ID	LINIJOS ID SECTION ID	RUOŽO ID SUB-SEC. ID	KONSTR. K. VOL. / SYST.	ZONA ZONE	VIETA LOCATION	RBR KODAS RBR CODE	PROJ. DAL. K. LOCAL CODE	PROJ. ETAPAS PROJ. STAGE
RBDTD-LT	DS1	DPS4	ZZZZ	ZZ	ZZZZ	SUR	BD	TP / MD

BRĖŽINIO ŽYMUO / DRAWING MARK:
RBDTDLTDS1DPS4-XX_B-01
RBDTD-LT-DS1-DPS4_IDO_ZZZZ-ZZ_ZZZZ_D2_SUR-BD_MD_00001

LAIDA REVISION: 001

LAPŲ NUMERACIJA / SHEET NUMBER: 120 of 133

A1 (594x841)

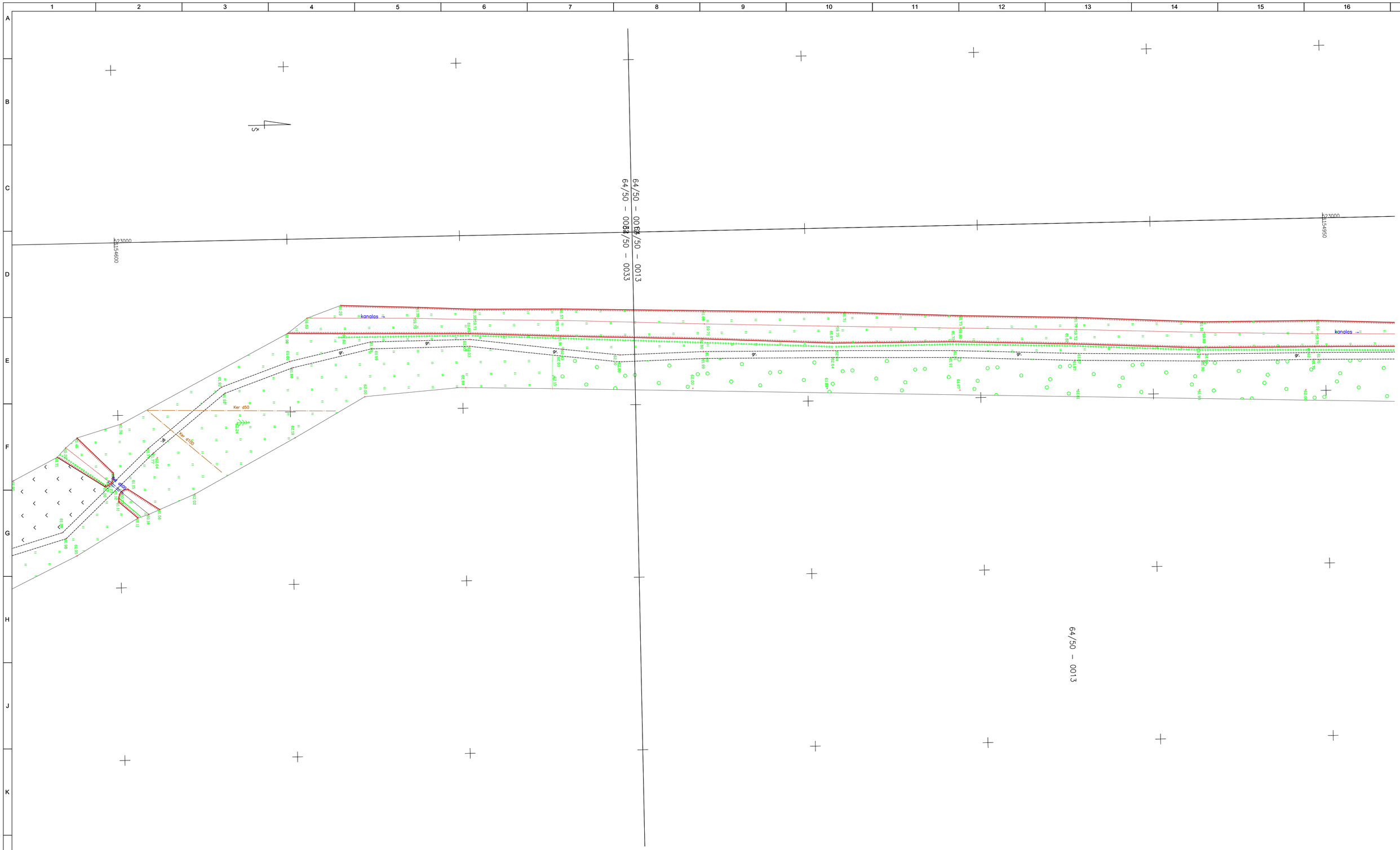

LAIDA / REVISIONS					
Nr/No	Data / Date	Aprašymas / Description	PIA / PM	SPV / DM	SPDV / DL
001	2021-06		ERI	JBL	VS

ŠIS DOKUMENTAS YRA PASIRAŠYTAS SAUGIU ELEKTRONINIU PARAŠU IR TURI LAIKO ŽYMĄ /
THIS DOCUMENT IS SIGNED ELECTRONICALLY WITH A SAFE ELECTRONIC SIGNATURE AND CONTAINS A TIME STAMP

Co-financed by the Connecting Europe Facility of the European Union

PROJEKTAS / PROJECT

SUTARTIES Nr. / CONTRACT NO. LT 2019.0403 No. 8.1/2019-03

PROJEKTO Nr. / PROJECT NO. RBDTDLTDS1DPS4-XX

Rail Baltica

"NAUJO RUOŽO IŠ KAUNO Į RAMYGALĄ STATYBOS PROJEKTAVIMO IR PROJEKTO VYKDYMO PRIEŽIŪROS PASLAUGOS" (2019-04-03 NR. 8.1/2019-03), RUOŽO ŠĖTA-RAMYGALA (DPS4), KĖDAINIŲ R. IR PANEVĖŽIO R. SAV., INŽINERINIAI TOPOGRAFINIAI (GEODEZINIAI) TYRINĖJIMAI

"DESIGN AND DESIGN SUPERVISION SERVICES FOR THE CONSTRUCTION OF THE NEW LINE FROM KAUNAS TO RAMYGALA" (8.1/2019-03), SECTION ŠĖTA-RAMYGALA (DPS4), KĖDAINIAI DIST. AND PANEVĖŽYS DIST. MUN., GEODETIC AND TOPOGRAPHICAL SURVEY

ARCHYVO Nr. / ARCHIVE NO. 19GEL0049

UŽSAKOVAS / CLIENT	PROJEKTUOTOJAS / CONSULTANT
RB Rail AS Lietuvos filialas J. Basanavičiaus g. 24 Vilnius LT-03224 Reg. No. 304430116	ĮMONĖ, KVALIF. DOK. Nr / COMPANY, QUALIF. DOC. No. IDOM 9102
STATYTOJAS / BUILDER	SUBRANGOVAS / SUB-CONTR.
AB „LTG Infra“ Geležinkelio g. 2 Vilnius LT-02100 Reg. No. 305202934	KELPROJEKTAS

DATA / DATE: 2021-06

MASTELIS / SCALE: 1:500

LAPO DYDIS / PAPER SIZE: A1

BRĖŽINIO STATUSAS / DRAWING STATUS
PATEIKTA TVIRTINIMUI
ISSUED FOR APPROVAL

KVAL. PATV. DOK. NR. / QUALIF. DOC. NUM.		V. PAVARDĖ / NAME	PARAŠAS / SIGNATURE
39436	SPV / DM	J. BERNABEU	E-PARAŠAS / E-SIGNED
1GKV-942	SPDV / DL	V. SAKALAUSKAS	E-PARAŠAS / E-SIGNED

BRĖŽINIO PAVADINIMAS / DRAWING NAME

TOPOGRAFIJOS PLANAS
TOPOGRAPHICAL PLAN

LT / EN

PROJEKTO KODAS / PROJECT CODE			VIETA/ LOCATION ŠĖTA-RAMYGALA			PROJEKTO DALIES KODAS / DISCIPLINE CODE		PROJ. ETAPAS
PROJEKTO ID PROJECT ID	LINIJOS ID SECTION ID	RUOŽO ID SUB-SEC. ID	KONSTR. K. VOL. / SYST.	ZONA ZONE	VIETA LOCATION	RBR KODAS RBR CODE	PROJ. DAL. K. LOCAL CODE	PROJ. STAGE
RBDTD-LT	DS1	DPS4	ZZZZ	ZZ	ZZZZ	SUR	BD	TP / MD

BRĖŽINIO ŽYMUO / DRAWING MARK:
RBDTD-LT-DS1-DPS4-XX_B-01
RBDTD-LT-DS1-DPS4_IDO_ZZZZ-ZZ_ZZZZ_D2_SUR-BD_MD_00001

LAPŲ NUMERACIJA / SHEET NUMBER: 121 of 133

LAIDA REVISION: 001

A1 (594x841)

TOPD paraiškos nr./Application no. 173426
Suteiktas nr./Granted no. 66:20:463

64/51 – 0393
64/50 – 0013

64/51 – 0373
64/51 – 0393

64/51 – 0394
64/50 – 0014

64/51 – 0394

LAIDA / REVISIONS					
Nr/No	Data / Date	Aprašymas / Description	PIA / PM	SPV / DM	SPDV / DL
001	2021-06		ERI	JBL	VS

ŠIS DOKUMENTAS YRA PASIRAŠYTAS SAUGIU ELEKTRONINIU PARAŠU IR TURI LAIKO ŽYMĄ /
THIS DOCUMENT IS SIGNED ELECTRONICALLY WITH A SAFE ELECTRONIC SIGNATURE AND CONTAINS A TIME STAMP

Co-financed by the Connecting Europe Facility of the European Union

PROJEKTAS / PROJECT

SUTARTIES Nr. / CONTRACT NO. LT 2019.0403 No. 8.1/2019-03
PROJEKTO Nr. / PROJECT NO. RBDTDLTDS1DPS4-XX

Rail Baltica

"NAUJO RUOŽO IŠ KAUNO Į RAMYGALĄ STATYBOS PROJEKTAVIMO IR PROJEKTO VYKDYMO PRIEŽIŪROS PASLAUGOS" (2019-04-03 NR. 8.1/2019-03), RUOŽO ŠĖTA-RAMYGALA (DPS4), KĖDAINIŲ R. IR PANEVĖŽIO R. SAV., INŽINERINIAI TOPOGRAFINIAI (GEODEZINIAI) TYRINĖJIMAI

"DESIGN AND DESIGN SUPERVISION SERVICES FOR THE CONSTRUCTION OF THE NEW LINE FROM KAUNAS TO RAMYGALA" (8.1/2019-03), SECTION ŠĖTA-RAMYGALA (DPS4), KĖDAINIAI DIST. AND PANEVĖŽYS DIST. MUN., GEODETIC AND TOPOGRAPHICAL SURVEY

ARCHYVO Nr. / ARCHIVE NO. 19GEL0049

UŽSAKOVAS / CLIENT	PROJEKTUOTOJAS / CONSULTANT
RB Rail AS Lietuvos filialas J. Basanavičiaus g. 24 Vilnius LT-03224 Reg. No. 304430116	ĮMONĖ, KVALIF. DOK. Nr / COMPANY, QUALIF. DOC. No. IDOM 9102
STATYTOJAS / BUILDER	SUBRANGOVAS / SUB-CONTR.
AB „LTG Infra" Geležinkelio g. 2 Vilnius LT-02100 Reg. No. 305202934	KELPROJEKTAS

DATA / DATE: 2021-06
MASTELIS / SCALE: 1:500
LAPO DYDIS / PAPER SIZE: A1

BRĖŽINIO STATUSAS / DRAWING STATUS
PATEIKTA TVIRTINIMUI
ISSUED FOR APPROVAL

KVAL. PATV. DOK. NR. / QUALIF. DOC. NUM.		V. PAVARDĖ / NAME	PARAŠAS / SIGNATURE
39436	SPV / DM	J. BERNABEU	E-PARAŠAS / E-SIGNED
1GKV-942	SPDV / DL	V. SAKALAUSKAS	E-PARAŠAS / E-SIGNED

BRĖŽINIO PAVADINIMAS / DRAWING NAME

TOPOGRAFIJOS PLANAS
TOPOGRAPHICAL PLAN

LT / EN

PROJEKTO KODAS / PROJECT CODE		VIETA/ LOCATION ŠĖTA-RAMYGALA			PROJEKTO DALIES KODAS / DISCIPLINE CODE		PROJ. ETAPAS PROJ. STAGE
PROJEKTO ID PROJECT ID	LINIJOS ID SECTION ID	RUOŽO ID SUB-SEC. ID	KONSTR. K. VOL. / SYST.	ZONA ZONE	VIETA LOCATION	RBR KODAS RBR CODE	PROJ. DAL. K. LOCAL CODE	TP / MD
RBDTD-LT	DS1	DPS4	ZZZZ	ZZ	ZZZZ	SUR	BD	

BRĖŽINIO ŽYMUO / DRAWING MARK:
RBDTDLTDS1DPS4-XX_B-01
RBDTD-LT-DS1-DPS4_IDO_ZZZZ-ZZ_ZZZZ_D2_SUR-BD_MD_00001

LAPŲ NUMERACIJA / SHEET NUMBER: 122 of 133

LAIDA REVISION: 001

A1 (594x841)

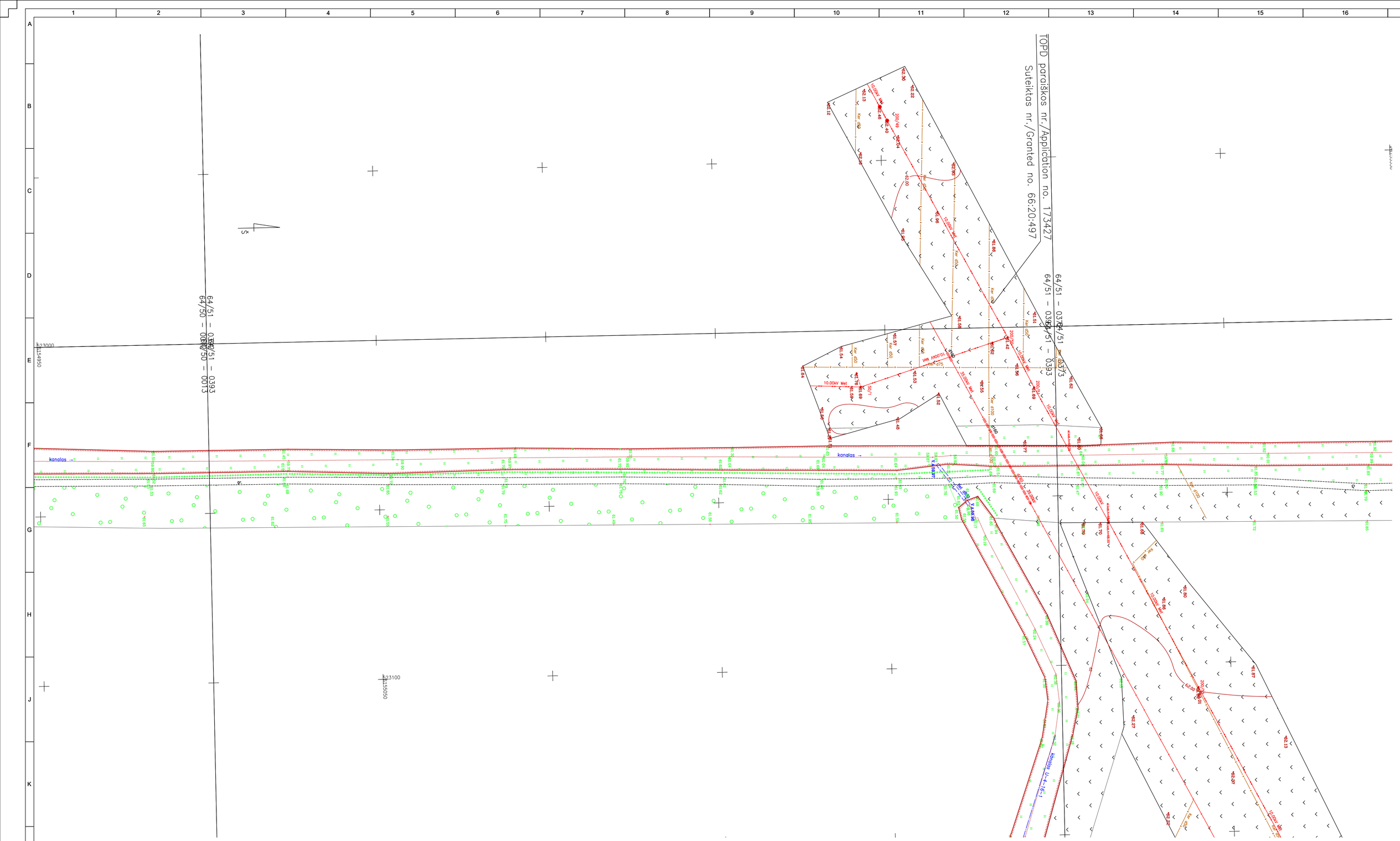

LAIDA / REVISIONS					
Nr/No	Data / Date	Aprašymas / Description	PIA / PM	SPV / DM	SPDV / DL
001	2021-06		ERI	JBL	VS

ŠIS DOKUMENTAS YRA PASIRAŠYTAS SAUGIU ELEKTRONINIU PARAŠU IR TURI LAIKO ŽYMĄ /
THIS DOCUMENT IS SIGNED ELECTRONICALLY WITH A SAFE ELECTRONIC SIGNATURE AND CONTAINS A TIME STAMP

Co-financed by the Connecting Europe Facility of the European Union

PROJEKTAS / PROJECT
SUTARTIES Nr. / CONTRACT NO. LT 2019.0403 No. 8.1/2019-03
PROJEKTO Nr. / PROJECT NO. RBDTDLTDS1DPS4-XX

Rail Baltica

"NAUJO RUOŽO IŠ KAUNO Į RAMYGALĄ STATYBOS PROJEKTAVIMO IR PROJEKTO VYKDYMO PRIEŽIŪROS PASLAUGOS" (2019-04-03 NR. 8.1/2019-03), RUOŽO ŠĖTA-RAMYGALA (DPS4), KĖDAINIŲ R. IR PANEVĖŽIO R. SAV., INŽINERINIAI TOPOGRAFINIAI (GEODEZINIAI) TYRINĖJIMAI

"DESIGN AND DESIGN SUPERVISION SERVICES FOR THE CONSTRUCTION OF THE NEW LINE FROM KAUNAS TO RAMYGALA" (8.1/2019-03), SECTION ŠĖTA-RAMYGALA (DPS4), KĖDAINIAI DIST. AND PANEVĖŽYS DIST. MUN., GEODETIC AND TOPOGRAPHICAL SURVEY

ARCHYVO Nr. / ARCHIVE NO. 19GEL0049

UŽSAKOVAS / CLIENT
RB Rail AS Lietuvos filialas
J. Basanavičiaus g. 24
Vilnius
LT-03224
Reg. No. 304430116

PROJEKTUOTOJAS / CONSULTANT
ĮMONĖ, KVALIF. DOK. Nr / COMPANY, QUALIF. DOC. No.
IDOM
9102

STATYTOJAS / BUILDER
AB „LTG Infra"
Geležinkelio g. 2
Vilnius
LT-02100
Reg. No. 305202934

SUBRANGOVAS / SUB-CONTR.
KELPROJEKTAS

DATA / DATE: 2021-06
MASTELIS / SCALE: 1:500
LAPO DYDIS / PAPER SIZE: A1

BRĖŽINIO STATUSAS / DRAWING STATUS
PATEIKTA TVIRTINIMUI
ISSUED FOR APPROVAL

KVAL. PATV. DOK. NR. / QUALIF. DOC. NUM.		V. PAVARDĖ / NAME	PARAŠAS / SIGNATURE
39436	SPV / DM	J. BERNABEU	E-PARAŠAS / E-SIGNED
1GKV-942	SPDV / DL	V. SAKALAUSKAS	E-PARAŠAS / E-SIGNED

BRĖŽINIO PAVADINIMAS / DRAWING NAME
TOPOGRAFIJOS PLANAS
TOPOGRAPHICAL PLAN

LT / EN

PROJEKTO KODAS / PROJECT CODE			VIETA/ LOCATION ŠĖTA-RAMYGALA			PROJEKTO DALIES KODAS / DISCIPLINE CODE		
PROJEKTO ID PROJECT ID	LINIJOS ID SECTION ID	RUOŽO ID SUB-SEC. ID	KONSTR. K. VOL. / SYST.	ZONA ZONE	VIETA LOCATION	RBR KODAS RBR CODE	PROJ. DAL. K. LOCAL CODE	PROJ. ETAPAS PROJ. STAGE
RBDTD-LT	DS1	DPS4	ZZZZ	ZZ	ZZZZ	SUR	BD	TP / MD

BRĖŽINIO ŽYMUO / DRAWING MARK:
RBDTDLTDS1DPS4-XX_B-01
RBDTD-LT-DS1-DPS4_IDO_ZZZZ-ZZ_ZZZZ_D2_SUR-BD_MD_00001
LAPŲ NUMERACIJA / SHEET NUMBER: 123 of 133

LAIDA REVISION: 001

A1 (594x841)

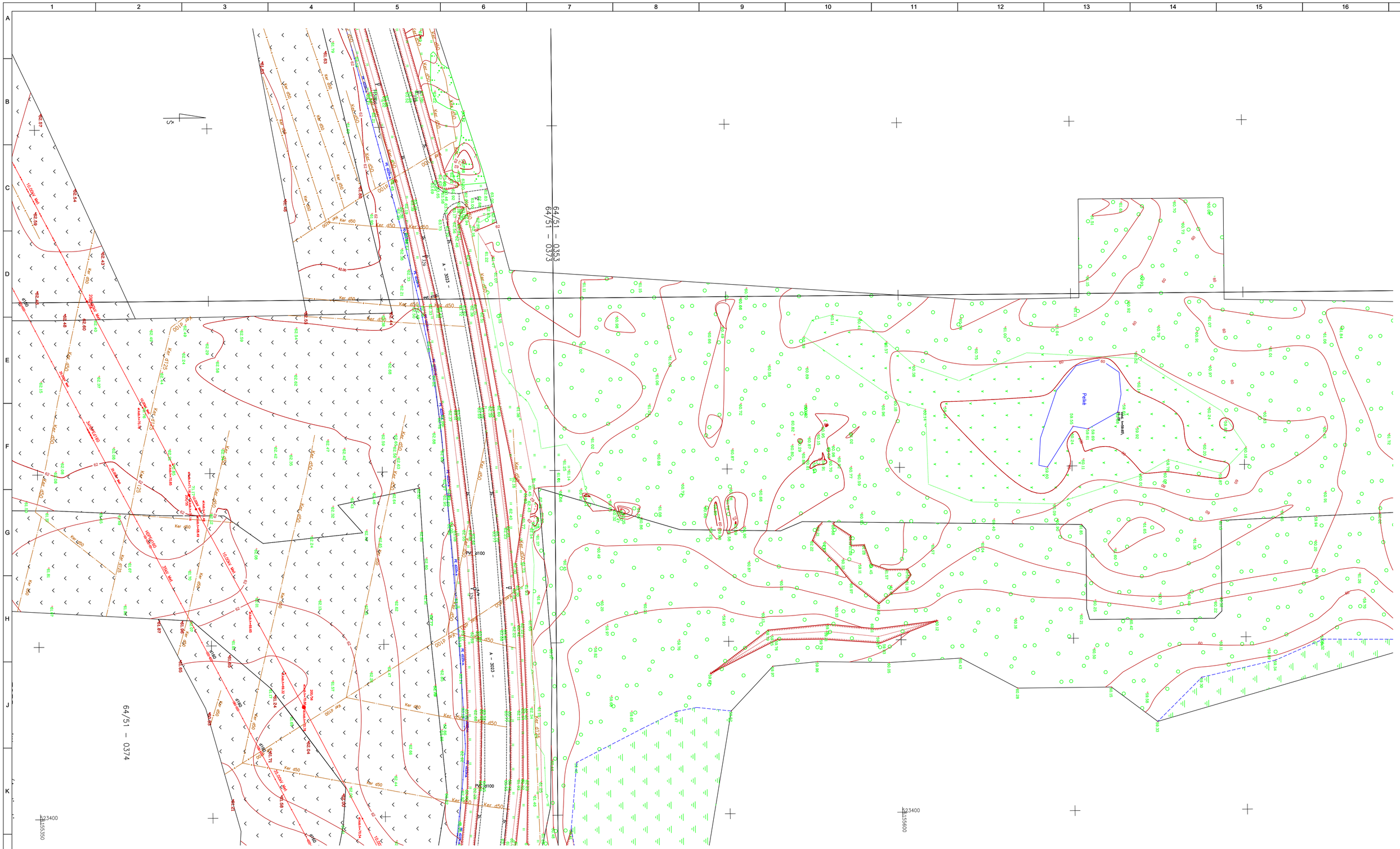

LAIDA / REVISIONS					
Nr/No	Data / Date	Aprašymas / Description	PIA / PM	SPV / DM	SPDV / DL
001	2021-06		ERI	JBL	VS

ŠIS DOKUMENTAS YRA PASIRAŠYTAS SAUGIU ELEKTRONINIU PARAŠU IR TURI LAIKO ŽYMĄ /
THIS DOCUMENT IS SIGNED ELECTRONICALLY WITH A SAFE ELECTRONIC SIGNATURE AND CONTAINS A TIME STAMP

Co-financed by the Connecting Europe Facility of the European Union

PROJEKTAS / PROJECT

SUTARTIES Nr. / CONTRACT NO. LT 2019.0403 No. 8.1/2019-03

PROJEKTO Nr. / PROJECT NO. RBDTDLTDS1DPS4-XX

Rail Baltica

"NAUJO RUOŽO IŠ KAUNO Į RAMYGALĄ STATYBOS PROJEKTAVIMO IR PROJEKTO VYKDYMO PRIEŽIŪROS PASLAUGOS" (2019-04-03 NR. 8.1/2019-03), RUOŽO ŠETA-RAMYGALA (DPS4), KĖDAINIŲ R. IR PANEVĖŽIO R. SAV., INŽINERINIAI TOPOGRAFINIAI (GEODEZINIAI) TYRINĖJIMAI

"DESIGN AND DESIGN SUPERVISION SERVICES FOR THE CONSTRUCTION OF THE NEW LINE FROM KAUNAS TO RAMYGALA" (8.1/2019-03), SECTION ŠETA-RAMYGALA (DPS4), KĖDAINIAI DIST. AND PANEVĖŽYS DIST. MUN., GEODETIC AND TOPOGRAPHICAL SURVEY

ARCHYVO Nr. / ARCHIVE NO. 19GEL0049

UŽSAKOVAS / CLIENT	PROJEKTUOTOJAS / CONSULTANT
RB Rail AS Lietuvos filialas J. Basanavičiaus g. 24 Vilnius LT-03224 Reg. No. 304430116	ĮMONĖ, KVALIF. DOK. Nr / COMPANY, QUALIF. DOC. No. IDOM 9102
STATYTOJAS / BUILDER	SUBRANGOVAS / SUB-CONTR.
AB „LTG Infra“ Geležinkelio g. 2 Vilnius LT-02100 Reg. No. 305202934	KELPROJEKTAS

DATA / DATE	MASTELIS / SCALE	LAPO DYDIS / PAPER SIZE
2021-06	1:500	A1

BRĖŽINIO STATUSAS / DRAWING STATUS
PATEIKTA TVIRTINIMUI
ISSUED FOR APPROVAL

KVAL. PATV. DOK. NR. / QUALIF. DOC. NUM.		V. PAVARDĖ / NAME	PARAŠAS / SIGNATURE
39436	SPV / DM	J. BERNABEU	E-PARAŠAS / E-SIGNED
1GKV-942	SPDV / DL	V. SAKALAUSKAS	E-PARAŠAS / E-SIGNED

BRĖŽINIO PAVADINIMAS / DRAWING NAME

TOPOGRAFIJOS PLANAS
TOPOGRAPHICAL PLAN

LT / EN

PROJEKTO KODAS / PROJECT CODE			VIETA/ LOCATION	ŠETA-RAMYGALA		PROJEKTO DALIES KODAS / DISCIPLINE CODE	
PROJEKTO ID PROJECT ID	LINIJOS ID SECTION ID	RUOŽO ID SUB-SEC. ID	KONSTR. K. VOL. / SYST.	ZONA ZONE	VIETA LOCATION	RBR KODAS RBR CODE	PROJ. DAL. K. LOCAL CODE	PROJ. ETAPAS PROJ. STAGE
RBDTD-LT	DS1	DPS4	ZZZZ	ZZ	ZZZZ	SUR	BD	TP / MD

BRĖŽINIO ŽYMUO / DRAWING MARK:
RBDTDLTDS1DPS4-XX_B-01
RBDTD-LT-DS1-DPS4_IDO_ZZZZ-ZZ_ZZZZ_D2_SUR-BD_MD_00001

LAPŲ NUMERACIJA / SHEET NUMBER: 124 of 133

LAIDA REVISION: 001

A1 (594x841)

TOPD paraiškos nr./Application no. 173423
Suteiktas nr./Granted no. 66:20:488

64/51 – 0352
64/51 – 0372

64/51 – 0353
64/51 – 0373

TOPD paraiškos nr./Application no. 173424
Suteiktas nr./Granted no. 66:20:489

kanalas

kanalas

kanalas

PVC Ø400

Ker d50

A – 3023 –

A – 3023 –

62.00

62.09

62.14

62.18

62.12

62.20

62.25

62.28

62.30

62.35

62.40

62.45

62.50

62.55

62.60

62.65

62.70

62.75

62.80

62.85

62.90

62.95

63.00

63.05

63.10

63.15

63.20

63.25

63.30

63.35

63.40

63.45

63.50

63.55

63.60

63.65

63.70

63.75

63.80

63.85

63.90

63.95

64.00

64.05

64.10

64.15

64.20

64.25

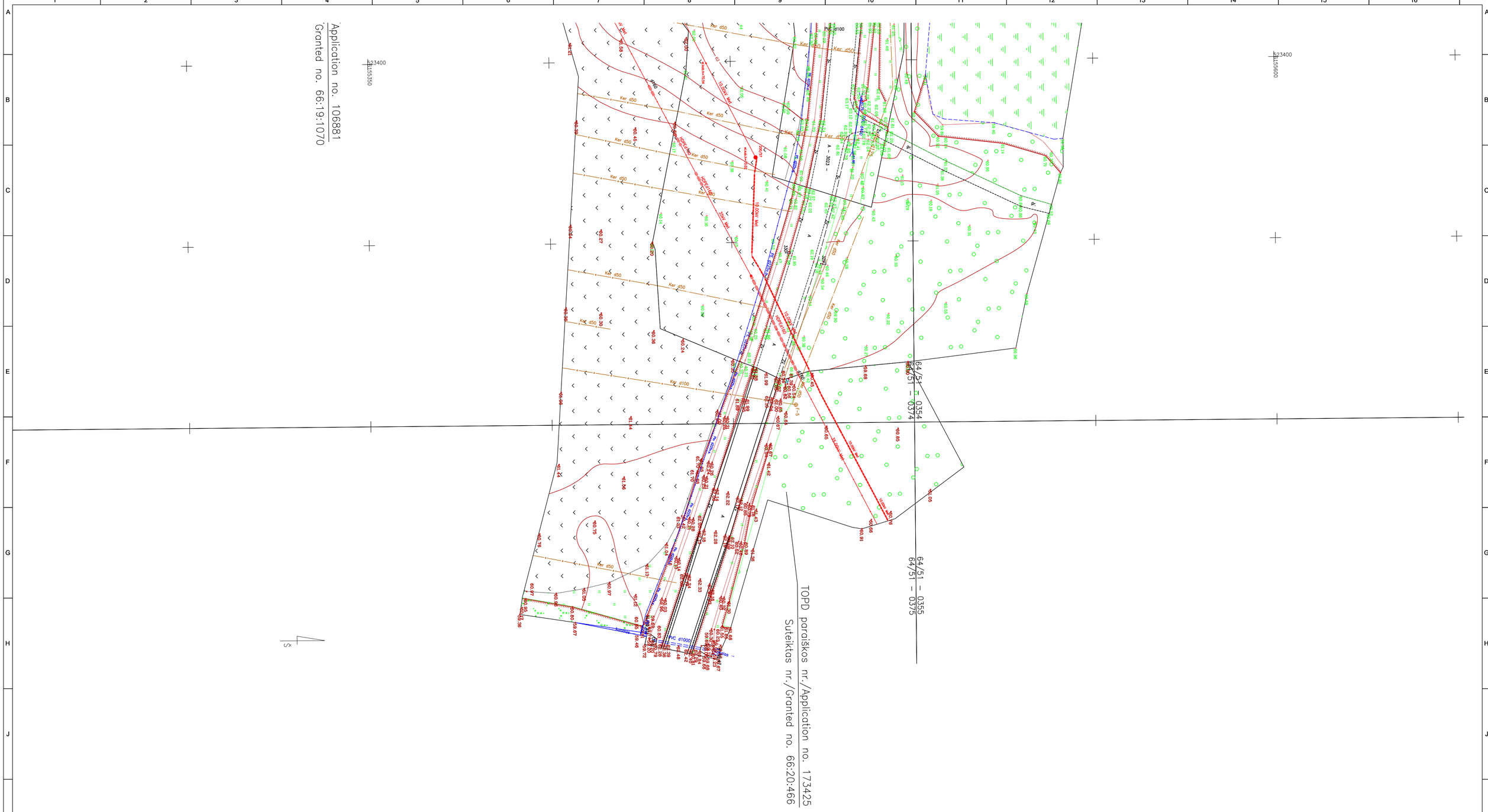

LAIDA / REVISIONS					
Nr/No	Data / Date	Aprašymas / Description	PIA / PM	SPV / DM	SPDV / DL
001	2021-06		ERI	JBL	VS

ŠIS DOKUMENTAS YRA PASIRAŠYTAS SAUGIU ELEKTRONINIU PARAŠU IR TURI LAIKO ŽYMĄ /
THIS DOCUMENT IS SIGNED ELECTRONICALLY WITH A SAFE ELECTRONIC SIGNATURE AND CONTAINS A TIME STAMP

Co-financed by the Connecting Europe Facility of the European Union

PROJEKTAS / PROJECT
SUTARTIES Nr. / CONTRACT NO. LT 2019.0403 No. 8.1/2019-03
PROJEKTO Nr. / PROJECT NO. RBDTDLTDS1DPS4-XX

Rail Baltica

"NAUJO RUOŽO IŠ KAUNO Į RAMYGALĄ STATYBOS PROJEKTAVIMO IR PROJEKTO VYKDYMO PRIEŽIŪROS PASLAUGOS" (2019-04-03 NR. 8.1/2019-03), RUOŽO ŠĖTA-RAMYGALA (DPS4), KĖDAINIŲ R. IR PANEVĖŽIO R. SAV., INŽINERINIAI TOPOGRAFINIAI (GEODEZINIAI) TYRINĖJIMAI

"DESIGN AND DESIGN SUPERVISION SERVICES FOR THE CONSTRUCTION OF THE NEW LINE FROM KAUNAS TO RAMYGALA" (8.1/2019-03), SECTION ŠĖTA-RAMYGALA (DPS4), KĖDAINIAI DIST. AND PANEVĖŽYS DIST. MUN., GEODETIC AND TOPOGRAPHICAL SURVEY

ARCHYVO Nr. / ARCHIVE NO. 19GEL0049

UŽSAKOVAS / CLIENT
RB Rail AS Lietuvos filialas
J. Basanavičiaus g. 24
Vilnius
LT-03224
Reg. No. 304430116

PROJEKTUOTOJAS / CONSULTANT
ĮMONĖ, KVALIF. DOK. Nr / COMPANY, QUALIF. DOC. No.
IDOM
9102

STATYTOJAS / BUILDER
AB „LTG Infra"
Geležinkelio g. 2
Vilnius
LT-02100
Reg. No. 305202934

SUBRANGOVAS / SUB-CONTR.
KELPROJEKTAS

DATA / DATE: 2021-06
MASTELIS / SCALE: 1:500
LAPO DYDIS / PAPER SIZE: A1

BRĖŽINIO STATUSAS / DRAWING STATUS
PATEIKTA TVIRTINIMUI
ISSUED FOR APPROVAL

KVAL. PATV. DOK. NR. / QUALIF. DOC. NUM.		V. PAVARDĖ / NAME	PARAŠAS / SIGNATURE
39436	SPV / DM	J. BERNABEU	E-PARAŠAS / E-SIGNED
1GKV-942	SPDV / DL	V. SAKALAUSKAS	E-PARAŠAS / E-SIGNED

BRĖŽINIO PAVADINIMAS / DRAWING NAME
TOPOGRAFIJOS PLANAS
TOPOGRAPHICAL PLAN

LT / EN

PROJEKTO KODAS / PROJECT CODE			VIETA/ LOCATION ŠĖTA-RAMYGALA			PROJEKTO DALIES KODAS / DISCIPLINE CODE		
PROJEKTO ID PROJECT ID	LINIJOS ID SECTION ID	RUOŽO ID SUB-SEC. ID	KONSTR. K. VOL. / SYST.	ZONA ZONE	VIETA LOCATION	RBR KODAS RBR CODE	PROJ. DAL. K. LOCAL CODE	PROJ. ETAPAS PROJ. STAGE
RBDTD-LT	DS1	DPS4	ZZZZ	ZZ	ZZZZ	SUR	BD	TP / MD

BRĖŽINIO ŽYMUO / DRAWING MARK:
RBDTDLTDS1DPS4-XX_B-01
RBDTD-LT-DS1-DPS4_IDO_ZZZZ-ZZ_ZZZZ_D2_SUR-BD_MD_00001
LAPŲ NUMERACIJA / SHEET NUMBER: 126 of 133

LAIDA REVISION: 001

A1 (594x841)

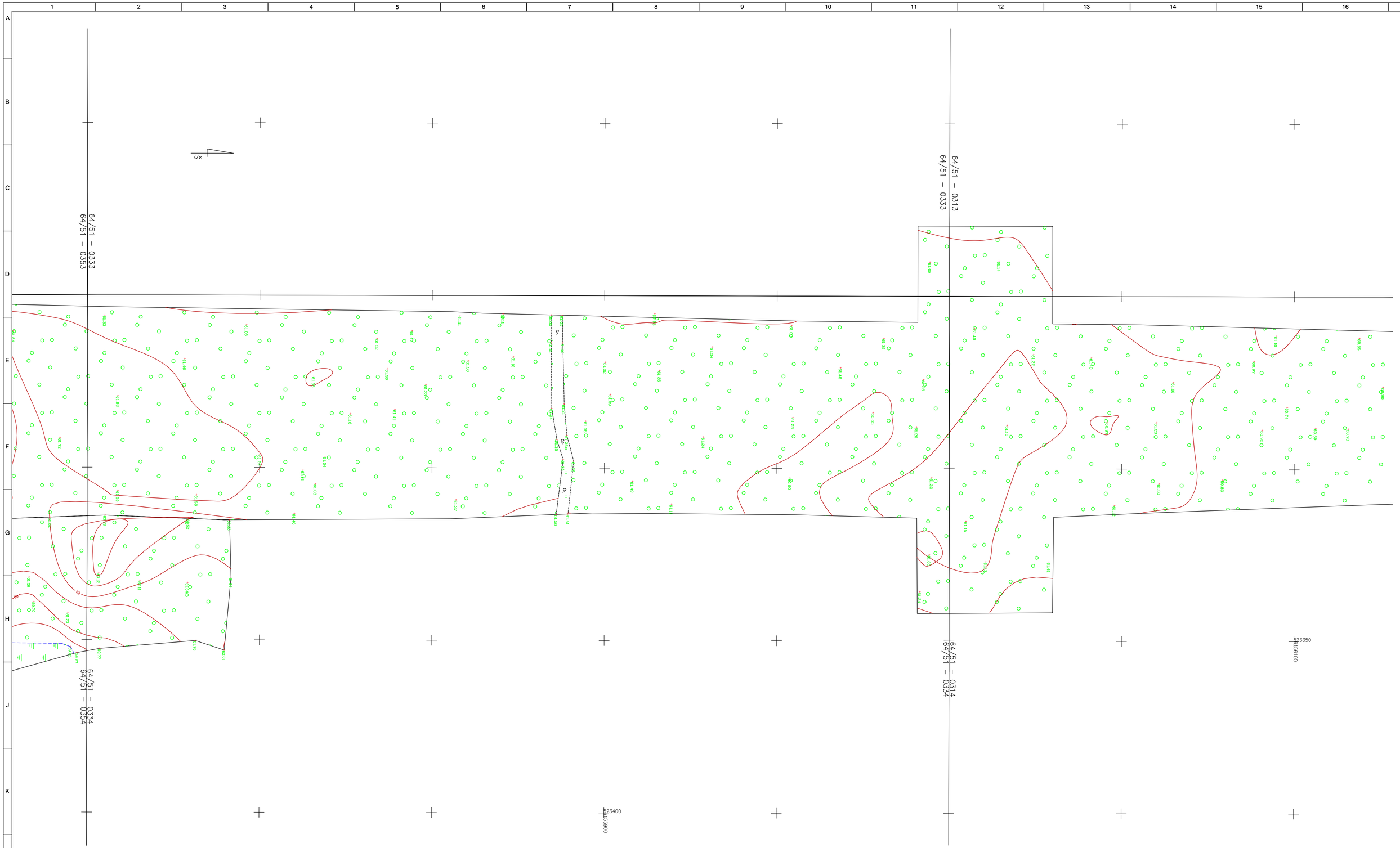

LAIDA / REVISIONS					
Nr/No	Data / Date	Aprašymas / Description	PIA / PM	SPV / DM	SPDV / DL
001	2021-06		ERI	JBL	VS

ŠIS DOKUMENTAS YRA PASIRAŠYTAS SAUGIU ELEKTRONINIU PARAŠU IR TURI LAIKO ŽYMĄ /
THIS DOCUMENT IS SIGNED ELECTRONICALLY WITH A SAFE ELECTRONIC SIGNATURE AND CONTAINS A TIME STAMP

Co-financed by the Connecting Europe Facility of the European Union

PROJEKTAS / PROJECT

SUTARTIES Nr. / CONTRACT NO. LT 2019.0403 No. 8.1/2019-03
PROJEKTO Nr. / PROJECT NO. RBDTDLTDS1DPS4-XX

Rail Baltica

"NAUJO RUOŽO IŠ KAUNO Į RAMYGALĄ STATYBOS PROJEKTAVIMO IR PROJEKTO VYKDYMO PRIEŽIŪROS PASLAUGOS" (2019-04-03 NR. 8.1/2019-03), RUOŽO ŠETA-RAMYGALA (DPS4), KĖDAINIŲ R. IR PANEVĖŽIO R. SAV., INŽINERINIAI TOPOGRAFINIAI (GEODEZINIAI) TYRINĖJIMAI

"DESIGN AND DESIGN SUPERVISION SERVICES FOR THE CONSTRUCTION OF THE NEW LINE FROM KAUNAS TO RAMYGALA" (8.1/2019-03), SECTION ŠETA-RAMYGALA (DPS4), KĖDAINIAI DIST. AND PANEVĖŽYS DIST. MUN., GEODETIC AND TOPOGRAPHICAL SURVEY

ARCHYVO Nr. / ARCHIVE NO. 19GEL0049

UŽSAKOVAS / CLIENT	PROJEKTUOTOJAS / CONSULTANT
RB Rail AS Lietuvos filialas J. Basanavičiaus g. 24 Vilnius LT-03224 Reg. No. 304430116	ĮMONĖ, KVALIF. DOK. Nr / COMPANY, QUALIF. DOC. No. IDOM 9102
STATYTOJAS / BUILDER	SUBRANGOVAS / SUB-CONTR.
AB „LTG Infra" Geležinkelio g. 2 Vilnius LT-02100 Reg. No. 305202934	KELPROJEKTAS

DATA / DATE: 2021-06 | MASTELIS / SCALE: 1:500 | LAPO DYDIS / PAPER SIZE: A1

BRĖŽINIO STATUSAS / DRAWING STATUS: PATEIKTA TVIRTINIMUI / ISSUED FOR APPROVAL

KVAL. PATV. DOK. NR. / QUALIF. DOC. NUM.		V. PAVARDĖ / NAME	PARAŠAS / SIGNATURE
39436	SPV / DM	J. BERNABEU	E-PARAŠAS / E-SIGNED
1GKV-942	SPDV / DL	V. SAKALAUSKAS	E-PARAŠAS / E-SIGNED

BRĖŽINIO PAVADINIMAS / DRAWING NAME

TOPOGRAFIJOS PLANAS
TOPOGRAPHICAL PLAN

LT / EN

PROJEKTO KODAS / PROJECT CODE			VIETA/ LOCATION ŠETA-RAMYGALA			PROJEKTO DALIES KODAS / DISCIPLINE CODE		
PROJEKTO ID PROJECT ID	LINIJOS ID SECTION ID	RUOŽO ID SUB-SEC. ID	KONSTR. K. VOL. / SYST.	ZONA ZONE	VIETA LOCATION	RBR KODAS RBR CODE	PROJ. DAL. K. LOCAL CODE	PROJ. ETAPAS PROJ. STAGE
RBDTD-LT	DS1	DPS4	ZZZZ	ZZ	ZZZZ	SUR	BD	TP / MD

BRĖŽINIO ŽYMUO / DRAWING MARK: RBDTDLTDS1DPS4-XX_B-01
RBDTD-LT-DS1-DPS4_IDO_ZZZZ-ZZ_ZZZZ_D2_SUR-BD_MD_00001

LAIDA REVISION: 001

LAPŲ NUMERACIJA / SHEET NUMBER: 127 of 133

A1 (594x841)

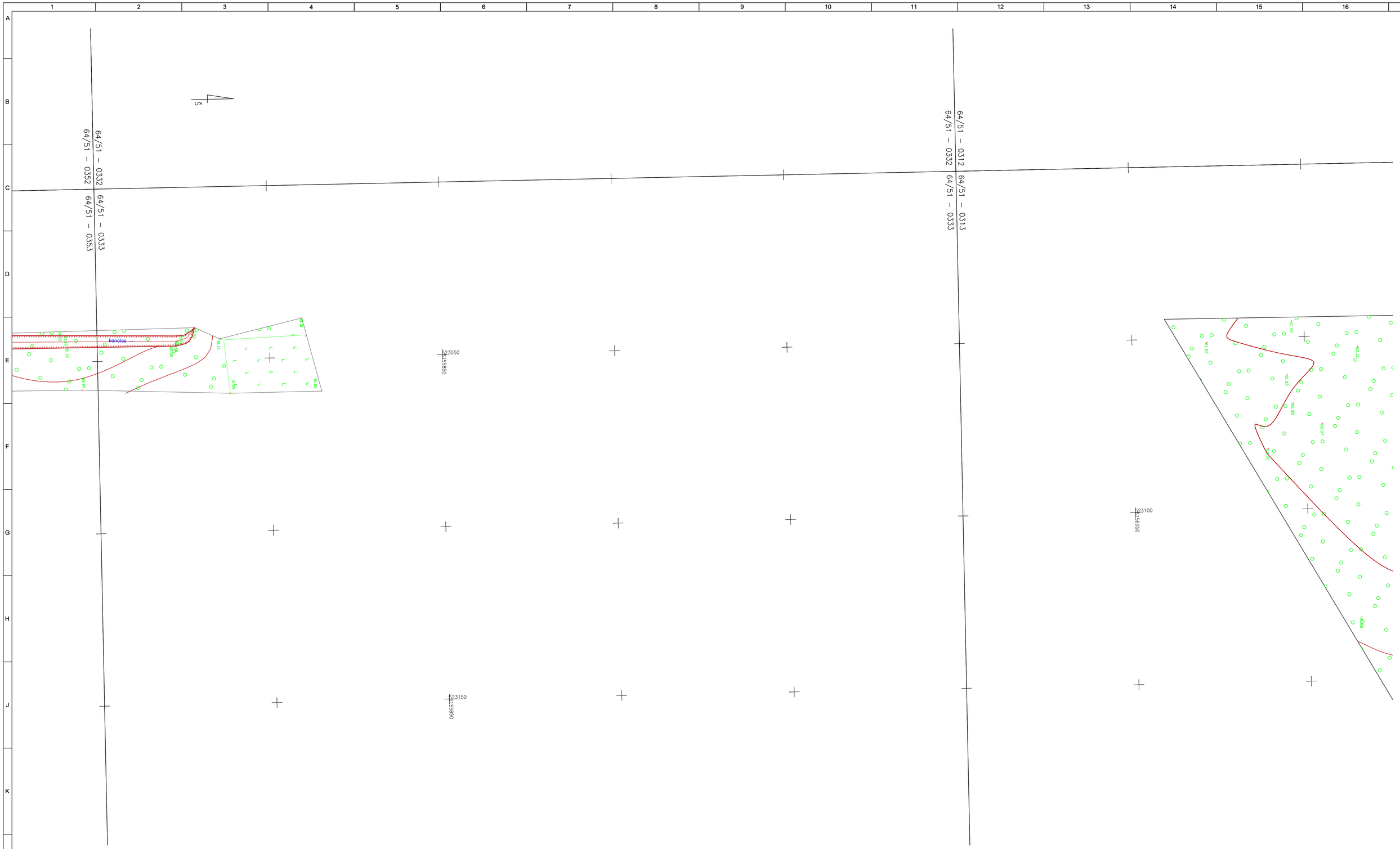

LAIDA / REVISIONS					
Nr/No	Data / Date	Aprašymas / Description	PIA / PM	SPV / DM	SPDV / DL
001	2021-06		ERI	JBL	VS

ŠIS DOKUMENTAS YRA PASIRAŠYTAS SAUGIU ELEKTRONINIU PARAŠU IR TURI LAIKO ŽYMĄ /
THIS DOCUMENT IS SIGNED ELECTRONICALLY WITH A SAFE ELECTRONIC SIGNATURE AND CONTAINS A TIME STAMP

Co-financed by the Connecting Europe Facility of the European Union

PROJEKTAS / PROJECT

SUTARTIES Nr. / CONTRACT NO. LT 2019.0403 No. 8.1/2019-03

PROJEKTO Nr. / PROJECT NO. RBDTDLTDS1DPS4-XX

Rail Baltica

"NAUJO RUOŽO IŠ KAUNO Į RAMYGALĄ STATYBOS PROJEKTAVIMO IR PROJEKTO VYKDYMO PRIEŽIŪROS PASLAUGOS" (2019-04-03 NR. 8.1/2019-03), RUOŽO ŠĖTA-RAMYGALA (DPS4), KĖDAINIŲ R. IR PANEVĖŽIO R. SAV., INŽINERINIAI TOPOGRAFINIAI (GEODEZINIAI) TYRINĖJIMAI

"DESIGN AND DESIGN SUPERVISION SERVICES FOR THE CONSTRUCTION OF THE NEW LINE FROM KAUNAS TO RAMYGALA" (8.1/2019-03), SECTION ŠĖTA-RAMYGALA (DPS4), KĖDAINIAI DIST. AND PANEVĖŽYS DIST. MUN., GEODETIC AND TOPOGRAPHICAL SURVEY

ARCHYVO Nr. / ARCHIVE NO. 19GEL0049

UŽSAKOVAS / CLIENT

RB Rail AS Lietuvos filialas
J. Basanavičiaus g. 24
Vilnius
LT-03224
Reg. No. 304430116

STATYTOJAS / BUILDER

AB „LTG Infra"
Geležinkelio g. 2
Vilnius
LT-02100
Reg. No. 305202934

PROJEKTUOTOJAS / CONSULTANT

ĮMONĖ, KVALIF. DOK. Nr / COMPANY, QUALIF. DOC. No.

IDOM
9102

SUBRANGOVAS / SUB-CONTR.

KELPROJEKTAS

DATA / DATE: 2021-06

MASTELIS / SCALE: 1:500

LAPO DYDIS / PAPER SIZE: A1

BRĖŽINIO STATUSAS / DRAWING STATUS
PATEIKTA TVIRTINIMUI
ISSUED FOR APPROVAL

KVAL. PATV. DOK. NR. / QUALIF. DOC. NUM.		V. PAVARDĖ / NAME	PARAŠAS / SIGNATURE
39436	SPV / DM	J. BERNABEU	E-PARAŠAS / E-SIGNED
1GKV-942	SPDV / DL	V. SAKALAUSKAS	E-PARAŠAS / E-SIGNED

BRĖŽINIO PAVADINIMAS / DRAWING NAME

TOPOGRAFIJOS PLANAS
TOPOGRAPHICAL PLAN

LT / EN

PROJEKTO KODAS / PROJECT CODE			VIETA/ LOCATION ŠĖTA-RAMYGALA			PROJEKTO DALIES KODAS / DISCIPLINE CODE		
PROJEKTO ID PROJECT ID	LINIJOS ID SECTION ID	RUOŽO ID SUB-SEC. ID	KONSTR. K. VOL. / SYST.	ZONA ZONE	VIETA LOCATION	RBR KODAS RBR CODE	PROJ. DAL. K. LOCAL CODE	PROJ. ETAPAS PROJ. STAGE
RBDTD-LT	DS1	DPS4	ZZZZ	ZZ	ZZZZ	SUR	BD	TP / MD

BRĖŽINIO ŽYMUO / DRAWING MARK:
RBDTDLTDS1DPS4-XX_B-01
RBDTD-LT-DS1-DPS4_IDO_ZZZZ-ZZ_ZZZZ_D2_SUR-BD_MD_00001

LAIDA REVISION: 001

LAPŲ NUMERACIJA / SHEET NUMBER: 128 of 133

A1 (594x841)

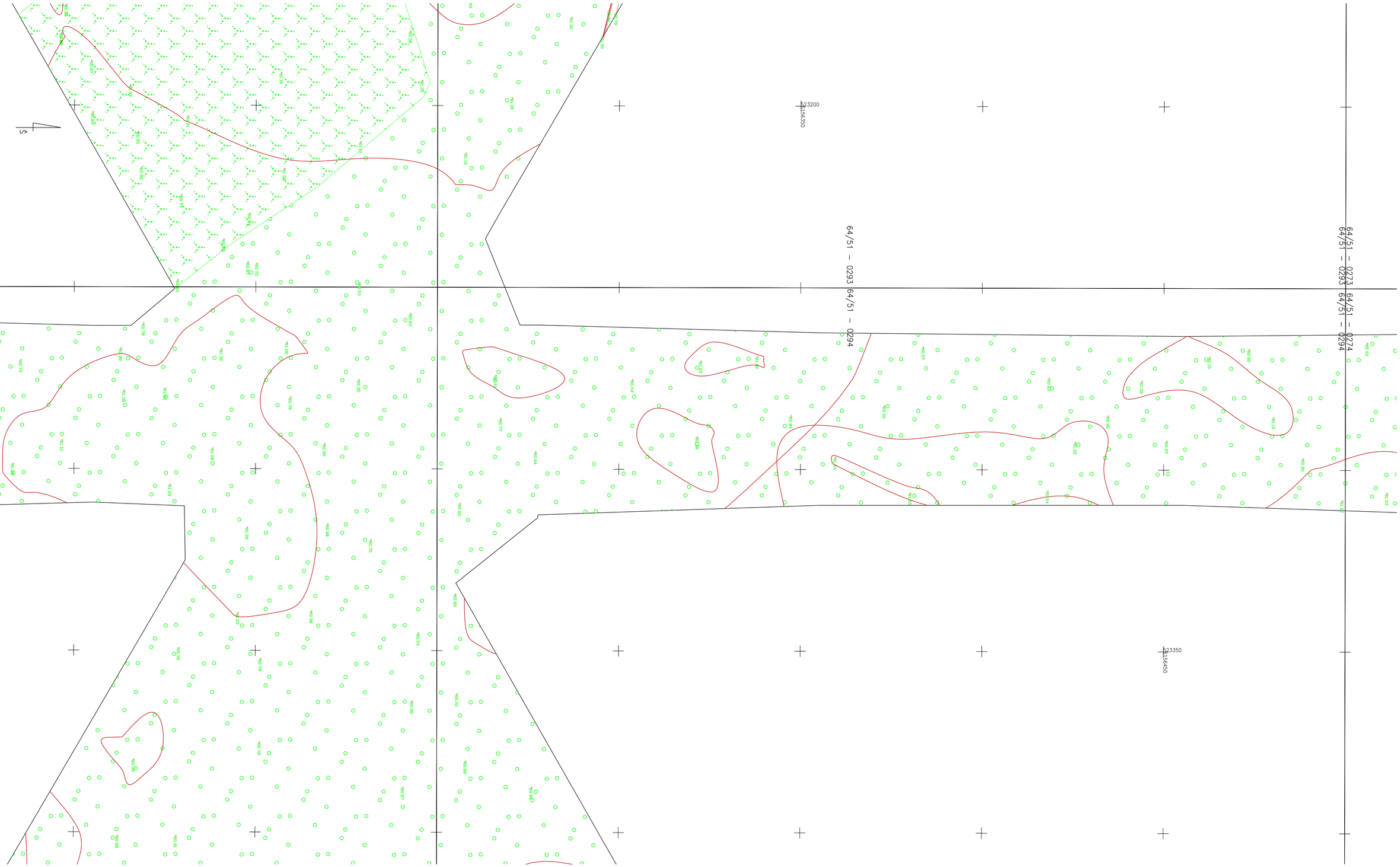

LAIDA / REVISIONS					
Nr/No	Data / Date	Aprašymas / Description	PIA / PM	SPV / DM	SPDV / DL
001	2021-06		ERI	JBL	VS

ŠIS DOKUMENTAS YRA PASIRAŠYTAS SAUGIU ELEKTRONINIU PARAŠU IR TURI LAIKO ŽYMĄ /
THIS DOCUMENT IS SIGNED ELECTRONICALLY WITH A SAFE ELECTRONIC SIGNATURE AND CONTAINS A TIME STAMP

Co-financed by the Connecting Europe Facility of the European Union

PROJEKTAS / PROJECT

SUTARTIES Nr. / CONTRACT NO. LT 2019.0403 No. 8.1/2019-03
PROJEKTO Nr. / PROJECT NO. RBDTDLTDS1DPS4-XX

Rail Baltica

"NAUJO RUOŽO IŠ KAUNO Į RAMYGALĄ STATYBOS PROJEKTAVIMO IR PROJEKTO VYKDYMO PRIEŽIŪROS PASLAUGOS" (2019-04-03 NR. 8.1/2019-03), RUOŽO ŠETA-RAMYGALA (DPS4), KĖDAINIŲ R. IR PANEVĖŽIO R. SAV., INŽINERINIAI TOPOGRAFINIAI (GEODEZINIAI) TYRINĖJIMAI

"DESIGN AND DESIGN SUPERVISION SERVICES FOR THE CONSTRUCTION OF THE NEW LINE FROM KAUNAS TO RAMYGALA" (8.1/2019-03), SECTION ŠETA-RAMYGALA (DPS4), KĖDAINIAI DIST. AND PANEVĖŽYS DIST. MUN., GEODETIC AND TOPOGRAPHICAL SURVEY

ARCHYVO Nr. / ARCHIVE NO. 19GEL0049

UŽSAKOVAS / CLIENT	PROJEKTUOTOJAS / CONSULTANT
RB Rail AS Lietuvos filialas J. Basanavičiaus g. 24 Vilnius LT-03224 Reg. No. 304430116	ĮMONĖ, KVALIF. DOK. Nr / COMPANY, QUALIF. DOC. No. IDOM 9102
STATYTOJAS / BUILDER	SUBRANGOVAS / SUB-CONTR.
AB „LTG Infra“ Geležinkelio g. 2 Vilnius LT-02100 Reg. No. 305202934	KELPROJEKTAS

DATA / DATE	MASTELIS / SCALE	LAPO DYDIS / PAPER SIZE
2021-06	1:500	A1

BRĖŽINIO STATUSAS / DRAWING STATUS
PATEIKTA TVIRTINIMUI
ISSUED FOR APPROVAL

KVAL. PATV. DOK. NR. / QUALIF. DOC. NUM.		V. PAVARDĖ / NAME	PARAŠAS / SIGNATURE
39436	SPV / DM	J. BERNABEU	E-PARAŠAS / E-SIGNED
1GKV-942	SPDV / DL	V. SAKALAUSKAS	E-PARAŠAS / E-SIGNED

BRĖŽINIO PAVADINIMAS / DRAWING NAME

TOPOGRAFIJOS PLANAS
TOPOGRAPHICAL PLAN

LT / EN

PROJEKTO KODAS / PROJECT CODE			VIETA/ LOCATION ŠETA-RAMYGALA			PROJEKTO DALIES KODAS / DISCIPLINE CODE		
PROJEKTO ID PROJECT ID	LINIJOS ID SECTION ID	RUOŽO ID SUB-SEC. ID	KONSTR. K. VOL. / SYST.	ZONA ZONE	VIETA LOCATION	RBR KODAS RBR CODE	PROJ. DAL. K. LOCAL CODE	PROJ. ETAPAS PROJ. STAGE
RBDTD-LT	DS1	DPS4	ZZZZ	ZZ	ZZZZ	SUR	BD	TP / MD

BRĖŽINIO ŽYMUO / DRAWING MARK:
RBDTDLTDS1DPS4-XX_B-01
RBDTD-LT-DS1-DPS4_IDO_ZZZZ-ZZ_ZZZZ_D2_SUR-BD_MD_00001

LAPŲ NUMERACIJA / SHEET NUMBER: 129 of 133

LAIDA REVISION: 001

A1 (594x841)

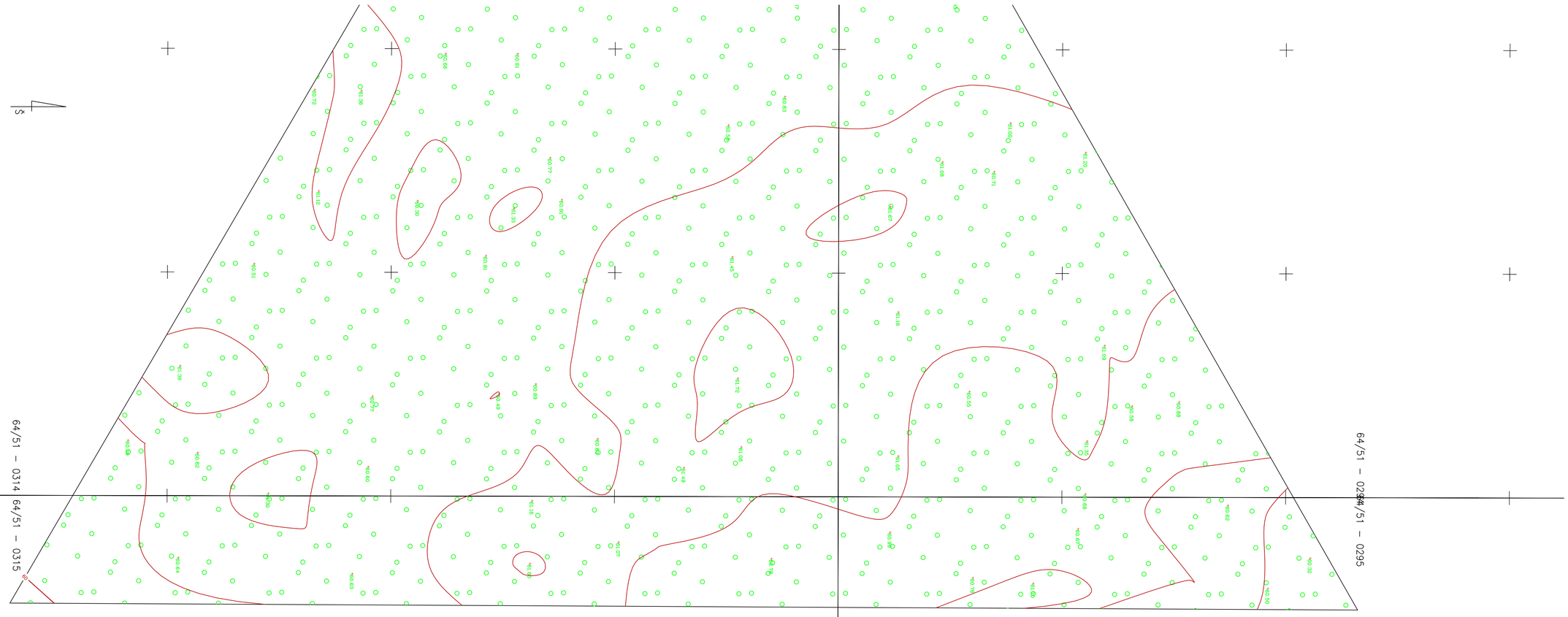

LAIDA / REVISIONS					
Nr/No	Data / Date	Aprašymas / Description	PIA / PM	SPV / DM	SPDV / DL
001	2021-06		ERI	JBL	VS

ŠIS DOKUMENTAS YRA PASIRAŠYTAS SAUGIU ELEKTRONINIU PARAŠU IR TURI LAIKO ŽYMĄ /
THIS DOCUMENT IS SIGNED ELECTRONICALLY WITH A SAFE ELECTRONIC SIGNATURE AND CONTAINS A TIME STAMP

Co-financed by the Connecting Europe Facility of the European Union

PROJEKTAS / PROJECT

SUTARTIES Nr. / CONTRACT NO. LT 2019.0403 No. 8.1/2019-03
PROJEKTO Nr. / PROJECT NO. RBDTDLTDS1DPS4-XX

Rail Baltica

"NAUJO RUOŽO IŠ KAUNO Į RAMYGALĄ STATYBOS PROJEKTAVIMO IR PROJEKTO VYKDYMO PRIEŽIŪROS PASLAUGOS" (2019-04-03 NR. 8.1/2019-03), RUOŽO ŠĖTA-RAMYGALA (DPS4), KĖDAINIŲ R. IR PANEVĖŽIO R. SAV., INŽINERINIAI TOPOGRAFINIAI (GEODEZINIAI) TYRINĖJIMAI

"DESIGN AND DESIGN SUPERVISION SERVICES FOR THE CONSTRUCTION OF THE NEW LINE FROM KAUNAS TO RAMYGALA" (8.1/2019-03), SECTION ŠĖTA-RAMYGALA (DPS4), KĖDAINIAI DIST. AND PANEVĖŽYS DIST. MUN., GEODETIC AND TOPOGRAPHICAL SURVEY

ARCHYVO Nr. / ARCHIVE NO. 19GEL0049

UŽSAKOVAS / CLIENT

RB Rail AS Lietuvos filialas
J. Basanavičiaus g. 24
Vilnius
LT-03224
Reg. No. 304430116

STATYTOJAS / BUILDER

AB „LTG Infra"
Geležinkelio g. 2
Vilnius
LT-02100
Reg. No. 305202934

PROJEKTUOTOJAS / CONSULTANT

ĮMONĖ, KVALIF. DOK. Nr / COMPANY, QUALIF. DOC. No.

IDOM
9102

SUBRANGOVAS / SUB-CONTR.

KELPROJEKTAS

DATA / DATE	MASTELIS / SCALE	LAPO DYDIS / PAPER SIZE
2021-06	1:500	A1

BRĖŽINIO STATUSAS / DRAWING STATUS
PATEIKTA TVIRTINIMUI
ISSUED FOR APPROVAL

KVAL. PATV. DOK. NR. / QUALIF. DOC. NUM.		V. PAVARDĖ / NAME	PARAŠAS / SIGNATURE
39436	SPV / DM	J. BERNABEU	E-PARAŠAS / E-SIGNED
1GKV-942	SPDV / DL	V. SAKALAUSKAS	E-PARAŠAS / E-SIGNED

BRĖŽINIO PAVADINIMAS / DRAWING NAME

TOPOGRAFIJOS PLANAS
TOPOGRAPHICAL PLAN

LT / EN

PROJEKTO KODAS / PROJECT CODE			VIETA/ LOCATION ŠĖTA-RAMYGALA			PROJEKTO DALIES KODAS / DISCIPLINE CODE		
PROJEKTO ID PROJECT ID	LINIJOS ID SECTION ID	RUOŽO ID SUB-SEC. ID	KONSTR. K. VOL. / SYST.	ZONA ZONE	VIETA LOCATION	RBR KODAS RBR CODE	PROJ. DAL. K. LOCAL CODE	PROJ. ETAPAS PROJ. STAGE
RBDTD-LT	DS1	DPS4	ZZZZ	ZZ	ZZZZ	SUR	BD	TP / MD

BRĖŽINIO ŽYMUO / DRAWING MARK:
RBDTDLTDS1DPS4-XX_B-01
RBDTD-LT-DS1-DPS4_IDO_ZZZZ-ZZ_ZZZZ_D2_SUR-BD_MD_00001

LAIDA REVISION: 001

LAPŲ NUMERACIJA / SHEET NUMBER: 130 of 133

A1 (594x841)

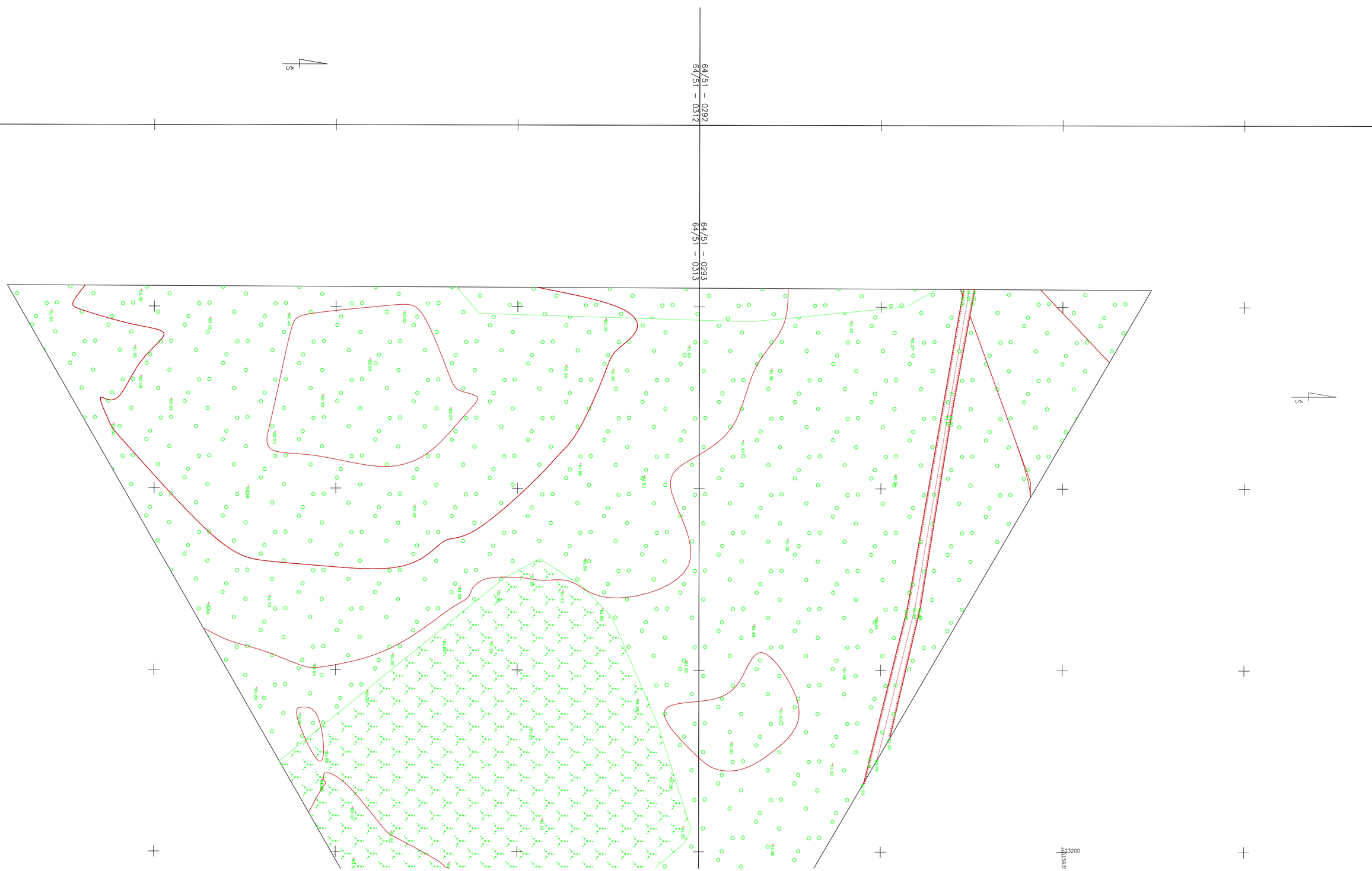

LAIDA / REVISIONS					
Nr/No	Data / Date	Aprašymas / Description	PIA / PM	SPV / DM	SPDV / DL
001	2021-06		ERI	JBL	VS

ŠIS DOKUMENTAS YRA PASIRAŠYTAS SAUGIU ELEKTRONINIU PARAŠU IR TURI LAIKO ŽYMĄ /
THIS DOCUMENT IS SIGNED ELECTRONICALLY WITH A SAFE ELECTRONIC SIGNATURE AND CONTAINS A TIME STAMP

Co-financed by the Connecting Europe Facility of the European Union

PROJEKTAS / PROJECT

SUTARTIES Nr. / CONTRACT NO. LT 2019.0403 No. 8.1/2019-03
PROJEKTO Nr. / PROJECT NO. RBDTDLTDS1DPS4-XX

Rail Baltica

"NAUJO RUOŽO IŠ KAUNO Į RAMYGALĄ STATYBOS PROJEKTAVIMO IR PROJEKTO VYKDYMO PRIEŽIŪROS PASLAUGOS" (2019-04-03 NR. 8.1/2019-03), RUOŽO ŠETA-RAMYGALA (DPS4), KĖDAINIŲ R. IR PANEVĖŽIO R. SAV., INŽINERINIAI TOPOGRAFINIAI (GEODEZINIAI) TYRINĖJIMAI

"DESIGN AND DESIGN SUPERVISION SERVICES FOR THE CONSTRUCTION OF THE NEW LINE FROM KAUNAS TO RAMYGALA" (8.1/2019-03), SECTION ŠETA-RAMYGALA (DPS4), KĖDAINIAI DIST. AND PANEVĖŽYS DIST. MUN., GEODETIC AND TOPOGRAPHICAL SURVEY

ARCHYVO Nr. / ARCHIVE NO. 19GEL0049

UŽSAKOVAS / CLIENT	PROJEKTUOTOJAS / CONSULTANT
RB Rail AS Lietuvos filialas J. Basanavičiaus g. 24 Vilnius LT-03224 Reg. No. 304430116	ĮMONĖ, KVALIF. DOK. Nr / COMPANY, QUALIF. DOC. No. IDOM 9102
STATYTOJAS / BUILDER	SUBRANGOVAS / SUB-CONTR.
AB „LTG Infra" Geležinkelio g. 2 Vilnius LT-02100 Reg. No. 305202934	KELPROJEKTAS

DATA / DATE	MASTELIS / SCALE	LAPO DYDIS / PAPER SIZE
2021-06	1:500	A1

BRĖŽINIO STATUSAS / DRAWING STATUS
PATEIKTA TVIRTINIMUI
ISSUED FOR APPROVAL

KVAL. PATV. DOK. NR. / QUALIF. DOC. NUM.		V. PAVARDĖ / NAME	PARAŠAS / SIGNATURE
39436	SPV / DM	J. BERNABEU	E-PARAŠAS / E-SIGNED
1GKV-942	SPDV / DL	V. SAKALAUSKAS	E-PARAŠAS / E-SIGNED

BRĖŽINIO PAVADINIMAS / DRAWING NAME

TOPOGRAFIJOS PLANAS
TOPOGRAPHICAL PLAN

LT / EN

PROJEKTO KODAS / PROJECT CODE			VIETA/ LOCATION ŠETA-RAMYGALA			PROJEKTO DALIES KODAS / DISCIPLINE CODE		
PROJEKTO ID PROJECT ID	LINIJOS ID SECTION ID	RUOŽO ID SUB-SEC. ID	KONSTR. K. VOL. / SYST.	ZONA ZONE	VIETA LOCATION	RBR KODAS RBR CODE	PROJ. DAL. K. LOCAL CODE	PROJ. ETAPAS PROJ. STAGE
RBDTD-LT	DS1	DPS4	ZZZZ	ZZ	ZZZZ	SUR	BD	TP / MD

BRĖŽINIO ŽYMUO / DRAWING MARK:
RBDTDLTDS1DPS4-XX_B-01
RBDTD-LT-DS1-DPS4_IDO_ZZZZ-ZZ_ZZZZ_D2_SUR-BD_MD_00001

LAIDA REVISION: 001

LAPŲ NUMERACIJA / SHEET NUMBER: 131 of 133

A1 (594x841)

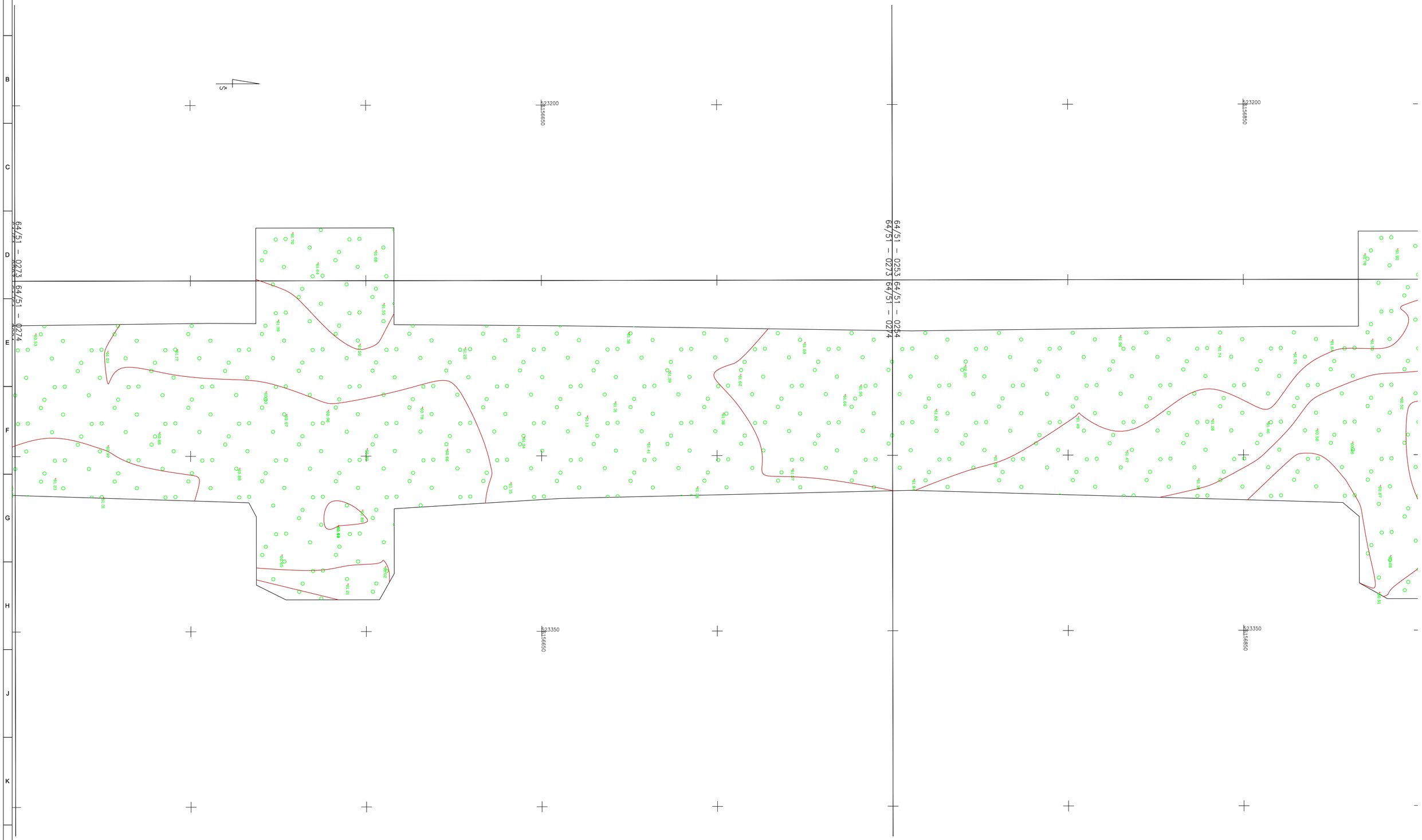

LAIDA / REVISIONS					
Nr/No	Data / Date	Aprašymas / Description	PIA / PM	SPV / DM	SPDV / DL
001	2021-06		ERI	JBL	VS

ŠIS DOKUMENTAS YRA PASIRAŠYTAS SAUGIU ELEKTRONINIU PARAŠU IR TURI LAIKO ŽYMĄ / THIS DOCUMENT IS SIGNED ELECTRONICALLY WITH A SAFE ELECTRONIC SIGNATURE AND CONTAINS A TIME STAMP

Co-financed by the Connecting Europe Facility of the European Union

PROJEKTAS / PROJECT

SUTARTIES Nr. / CONTRACT NO. LT 2019.0403 No. 8.1/2019-03

PROJEKTO Nr. / PROJECT NO. RBDTDLTDS1DPS4-XX

Rail Baltica

"NAUJO RUOŽO IŠ KAUNO Į RAMYGALĄ STATYBOS PROJEKTAVIMO IR PROJEKTO VYKDYMO PRIEŽIŪROS PASLAUGOS" (2019-04-03 NR. 8.1/2019-03), RUOŽO ŠĖTA-RAMYGALA (DPS4), KĖDAINIŲ R. IR PANEVĖŽIO R. SAV., INŽINERINIAI TOPOGRAFINIAI (GEODEZINIAI) TYRINĖJIMAI

"DESIGN AND DESIGN SUPERVISION SERVICES FOR THE CONSTRUCTION OF THE NEW LINE FROM KAUNAS TO RAMYGALA" (8.1/2019-03), SECTION ŠĖTA-RAMYGALA (DPS4), KĖDAINIAI DIST. AND PANEVĖŽYS DIST. MUN., GEODETIC AND TOPOGRAPHICAL SURVEY

ARCHYVO Nr. / ARCHIVE NO. 19GEL0049

UŽSAKOVAS / CLIENT	PROJEKTUOTOJAS / CONSULTANT
RB Rail AS Lietuvos filialas J. Basanavičiaus g. 24 Vilnius LT-03224 Reg. No. 304430116	ĮMONĖ, KVALIF. DOK. Nr / COMPANY, QUALIF. DOC. No. IDOM 9102
STATYTOJAS / BUILDER	SUBRANGOVAS / SUB-CONTR.
AB „LTG Infra" Geležinkelio g. 2 Vilnius LT-02100 Reg. No. 305202934	KELPROJEKTAS

DATA / DATE: 2021-06 | MASTELIS / SCALE: 1:500 | LAPO DYDIS / PAPER SIZE: A1

BRĖŽINIO STATUSAS / DRAWING STATUS: PATEIKTA TVIRTINIMUI / ISSUED FOR APPROVAL

KVAL. PATV. DOK. NR. / QUALIF. DOC. NUM.		V. PAVARDĖ / NAME	PARAŠAS / SIGNATURE
39436	SPV / DM	J. BERNABEU	E-PARAŠAS / E-SIGNED
1GKV-942	SPDV / DL	V. SAKALAUSKAS	E-PARAŠAS / E-SIGNED

BRĖŽINIO PAVADINIMAS / DRAWING NAME

TOPOGRAFIJOS PLANAS
TOPOGRAPHICAL PLAN

LT / EN

PROJEKTO KODAS / PROJECT CODE			VIETA/ LOCATION ŠĖTA-RAMYGALA			PROJEKTO DALIES KODAS / DISCIPLINE CODE		
PROJEKTO ID PROJECT ID	LINIJOS ID SECTION ID	RUOŽO ID SUB-SEC. ID	KONSTR. K. VOL. / SYST.	ZONA ZONE	VIETA LOCATION	RBR KODAS RBR CODE	PROJ. DAL. K. LOCAL CODE	PROJ. ETAPAS PROJ. STAGE
RBDTD-LT	DS1	DPS4	ZZZZ	ZZ	ZZZZ	SUR	BD	TP / MD

LAIDA REVISION

BRĖŽINIO ŽYMUO / DRAWING MARK:
RBDTDLTDS1DPS4-XX_B-01
RBDTD-LT-DS1-DPS4_IDO_ZZZZ-ZZ_ZZZZ_D2_SUR-BD_MD_00001

001

LAPŲ NUMERACIJA / SHEET NUMBER: 132 of 133

A1 (594x841)

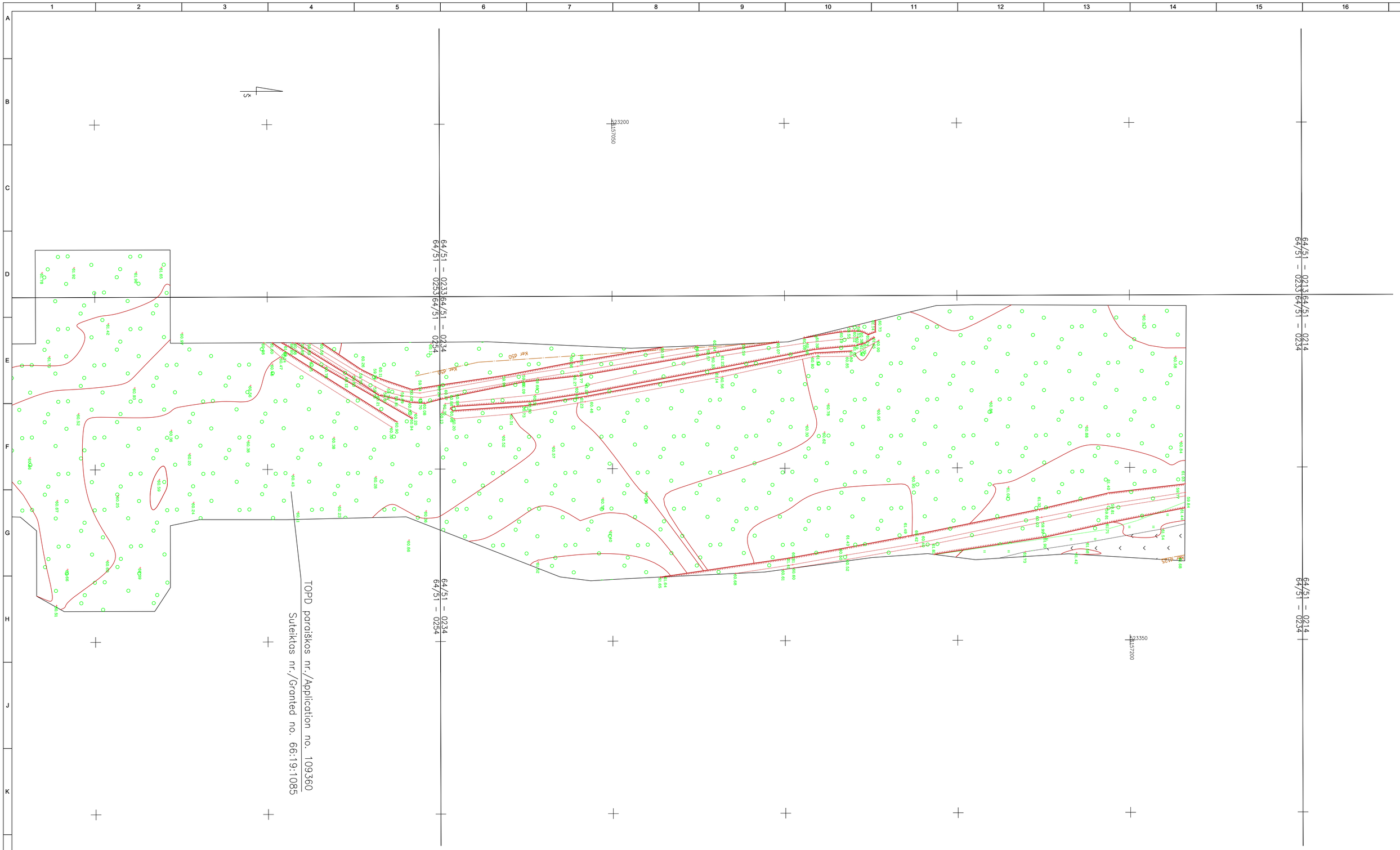

LAIDA / REVISIONS					
Nr/No	Data / Date	Aprašymas / Description	PIA / PM	SPV / DM	SPDV / DL
001	2021-06		ERI	JBL	VS

ŠIS DOKUMENTAS YRA PASIRAŠYTAS SAUGIU ELEKTRONINIU PARAŠU IR TURI LAIKO ŽYMĄ /
THIS DOCUMENT IS SIGNED ELECTRONICALLY WITH A SAFE ELECTRONIC SIGNATURE AND CONTAINS A TIME STAMP

Co-financed by the Connecting Europe Facility of the European Union

PROJEKTAS / PROJECT
SUTARTIES Nr. / CONTRACT NO. LT 2019.0403 No. 8.1/2019-03
PROJEKTO Nr. / PROJECT NO. RBDTDLTDS1DPS4-XX

Rail Baltica

"NAUJO RUOŽO IŠ KAUNO Į RAMYGALĄ STATYBOS PROJEKTAVIMO IR PROJEKTO VYKDYMO PRIEŽIŪROS PASLAUGOS" (2019-04-03 NR. 8.1/2019-03), RUOŽO ŠETA-RAMYGALA (DPS4), KĖDAINIŲ R. IR PANEVĖŽIO R. SAV., INŽINERINIAI TOPOGRAFINIAI (GEODEZINIAI) TYRINĖJIMAI

"DESIGN AND DESIGN SUPERVISION SERVICES FOR THE CONSTRUCTION OF THE NEW LINE FROM KAUNAS TO RAMYGALA" (8.1/2019-03), SECTION ŠETA-RAMYGALA (DPS4), KĖDAINIAI DIST. AND PANEVĖŽYS DIST. MUN., GEODETIC AND TOPOGRAPHICAL SURVEY

ARCHYVO Nr. / ARCHIVE NO. 19GEL0049

UŽSAKOVAS / CLIENT
RB Rail AS Lietuvos filialas
J. Basanavičiaus g. 24
Vilnius
LT-03224
Reg. No. 304430116

STATYTOJAS / BUILDER
AB „LTG Infra"
Geležinkelio g. 2
Vilnius
LT-02100
Reg. No. 305202934

PROJEKTUOTOJAS / CONSULTANT
ĮMONĖ, KVALIF. DOK. Nr / COMPANY, QUALIF. DOC. No.
IDOM
9102

SUBRANGOVAS / SUB-CONTR.
KELPROJEKTAS

DATA / DATE: 2021-06
MASTELIS / SCALE: 1:500
LAPO DYDIS / PAPER SIZE: A1

BRĖŽINIO STATUSAS / DRAWING STATUS
PATEIKTA TVIRTINIMUI
ISSUED FOR APPROVAL

KVAL. PATV. DOK. NR. / QUALIF. DOC. NUM.		V. PAVARDĖ / NAME	PARAŠAS / SIGNATURE
39436	SPV / DM	J. BERNABEU	E-PARAŠAS / E-SIGNED
1GKV-942	SPDV / DL	V. SAKALAUSKAS	E-PARAŠAS / E-SIGNED

BRĖŽINIO PAVADINIMAS / DRAWING NAME
TOPOGRAFIJOS PLANAS
TOPOGRAPHICAL PLAN

LT / EN

PROJEKTO KODAS / PROJECT CODE			VIETA/ LOCATION ŠETA-RAMYGALA			PROJEKTO DALIES KODAS / DISCIPLINE CODE		
PROJEKTO ID PROJECT ID	LINIJOS ID SECTION ID	RUOŽO ID SUB-SEC. ID	KONSTR. K. VOL. / SYST.	ZONA ZONE	VIETA LOCATION	RBR KODAS RBR CODE	PROJ. DAL. K. LOCAL CODE	PROJ. ETAPAS PROJ. STAGE
RBDTD-LT	DS1	DPS4	ZZZZ	ZZ	ZZZZ	SUR	BD	TP / MD

BRĖŽINIO ŽYMUO / DRAWING MARK:
RBDTDLTDS1DPS4-XX_B-01
RBDTD-LT-DS1-DPS4_IDO_ZZZZ-ZZ_ZZZZ_D2_SUR-BD_MD_00001

LAIDA REVISION: 001

LAPŲ NUMERACIJA / SHEET NUMBER: 133 of 133

A1 (594x841)

Liet. nuot. tinkl., dren.
(Komunikacija)

Lietaus nuotekų drenažo šulinys
(įrenginio pavadinimas)

Nr.(_____) 21 KORTELĖ

Pagiriai
(Miestas)

(Gatvė)

64/47-0274
(Planšeto nomenklatūra)

ŠULINIO PJŪVIAI (Matmenys duoti m)

Vertikalinis



Horizontalinis

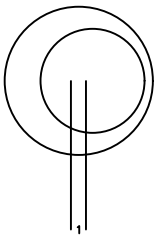

PRIRIŠIMO BRĖŽINYS

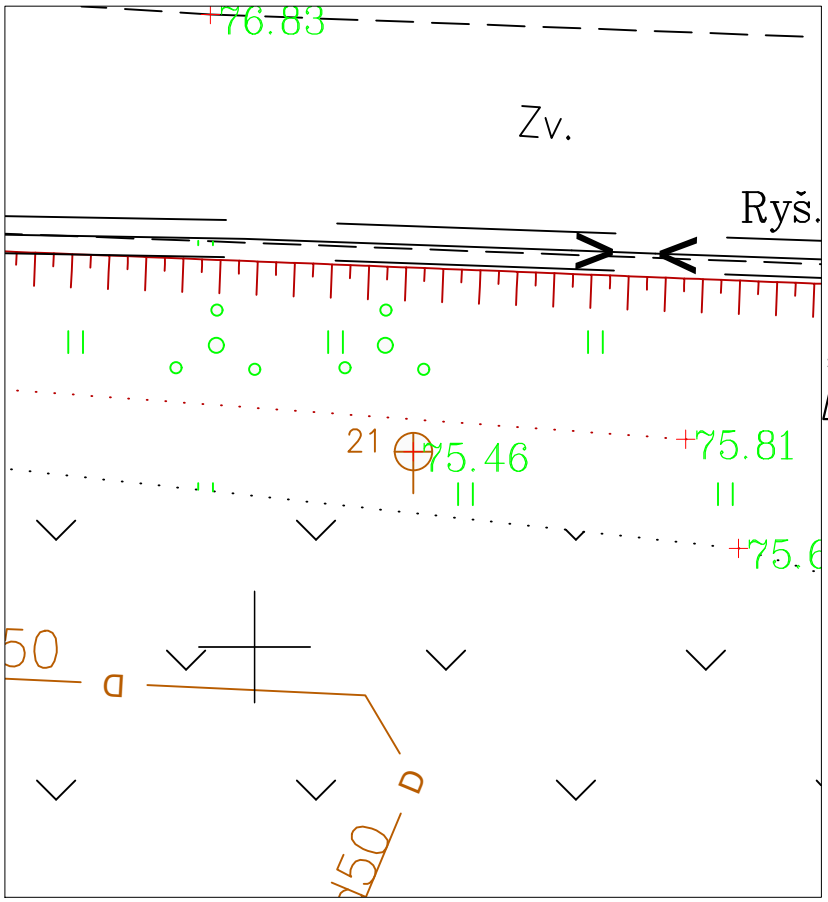

Pavadinimas	Medžiaga	Diametras	Atstumas nuo dangčio		Altitudės
Dangtis	Betonas	900			75.46
Žemė	Gruntas		0.15		75.31
Sienos	Betonas				
Dugnas	Gruntas	450	1.03		74.43
Vamzdžiai Nr. 1	Keram	100	Viršus	0.82	74.64
			Apačia	0.92	74.54
Nr. 2			Viršus		
			Apačia		
Nr. 3			Viršus		
			Apačia		
Nr. 4			Viršus		
			Apačia		
Nr. 5			Viršus		
			Apačia		
Nr. 6			Viršus		
			Apačia		
Nr. 7			Viršus		
			Apačia		
Nr. 8			Viršus		
			Apačia		

Lipynės –
(medžiaga, kiekis)

Ar yra vandens –

Ar yra dujų –

Pastabos X = 6136705.26; Y = 523354.27

UAB" LIMAP"

Objekto nr.

Sudarė		V. Mikalauskas
	Parašas	Pavardė
Patikrino		Andrius Aponas
	Parašas	Pavardė

2019-09-13
(įrenginio tyrinėjimo data)

Rainwater network, drainage (Communication) Rainwater, drainage manhole (Device name) Nr.(_____) 21 CARD

Pagiriai (City) – (Street) 64/47-0274 (Tablet nomenclature)

MANHOLE CUTS (Dimensions are given in m)

Vertical



Horizontal

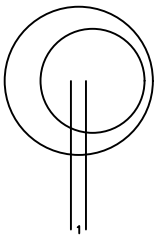

ATTACHMENT DRAWING

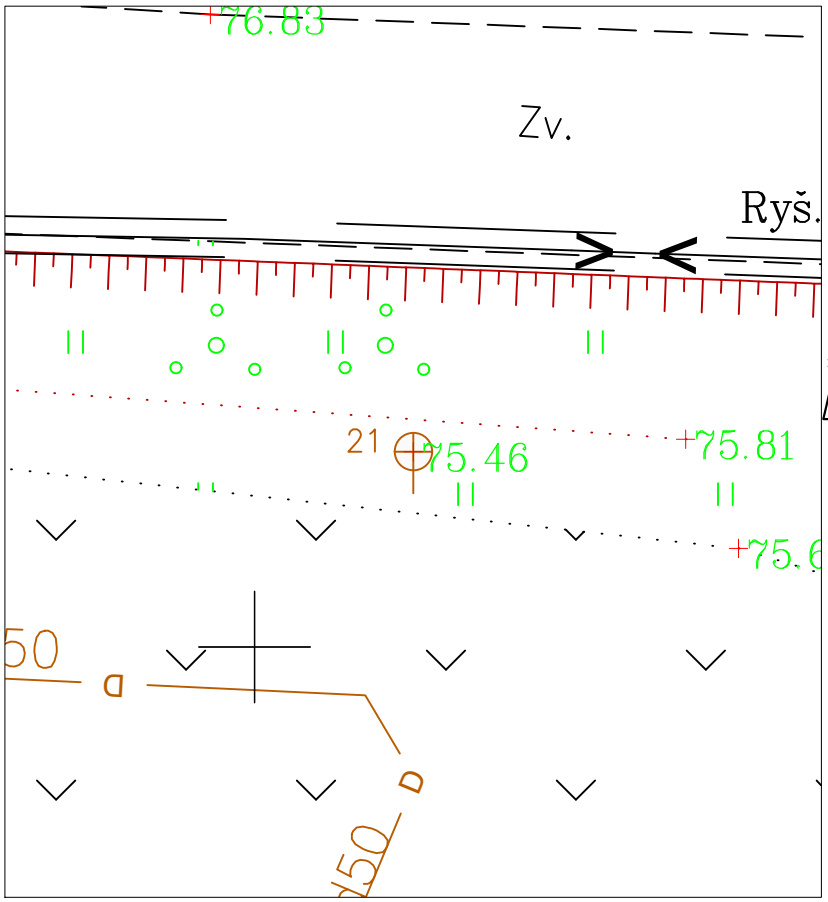

Name	Material	Diameters	Distance from the lid		Altitudes
Lid	Concrete	900			75.46
Ground	Primer		0.15		75.31
Walls	Concrete				
Bottom	Primer	450	1.03		74.43
Tubes Nr. 1	Ceramics	100	Top	0.83	74.64
			Bottom	0.92	74.54
Nr. 2			Top		
			Bottom		
Nr. 3			Top		
			Bottom		
Nr. 4			Top		
			Bottom		
Nr. 5			Top		
			Bottom		
Nr. 6			Top		
			Bottom		
Nr. 7			Top		
			Bottom		
Nr. 8			Top		
			Bottom		

Ladder – (material, quantity)

Is there water –

Is there gas

Notes X = 6136705.26; Y = 523354.27

LiMAP,UAB

Object no.

Composed by	Signature	V. Mikalauskas
		Surname
Checked	Signature	Andrius Aponas
		Surname

2019-09-13 (the date of the device survey)

Liet. nuot. tinkl., dren.
(Komunikacija)

Lietaus nuotekų, drenažo šulinys
(įrenginio pavadinimas)

Nr.(_____) 31 KORTELĖ

Pagiriai
(Miestas)

(Gatvė)

64/47-0272
(Planšeto nomenklatūra)

ŠULINIO PJŪVIAI (Matmenys duoti m)

PRIRIŠIMO BRĖŽINYS

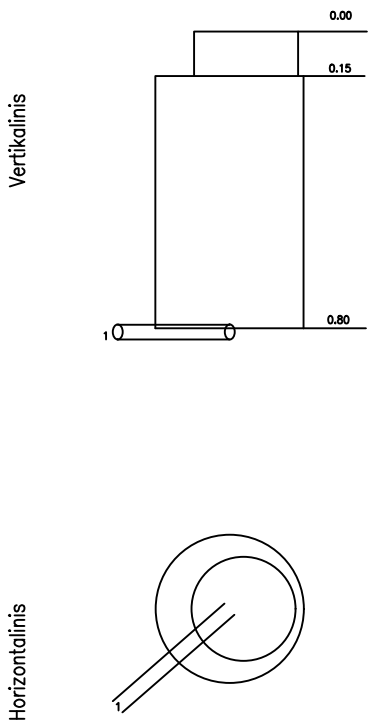

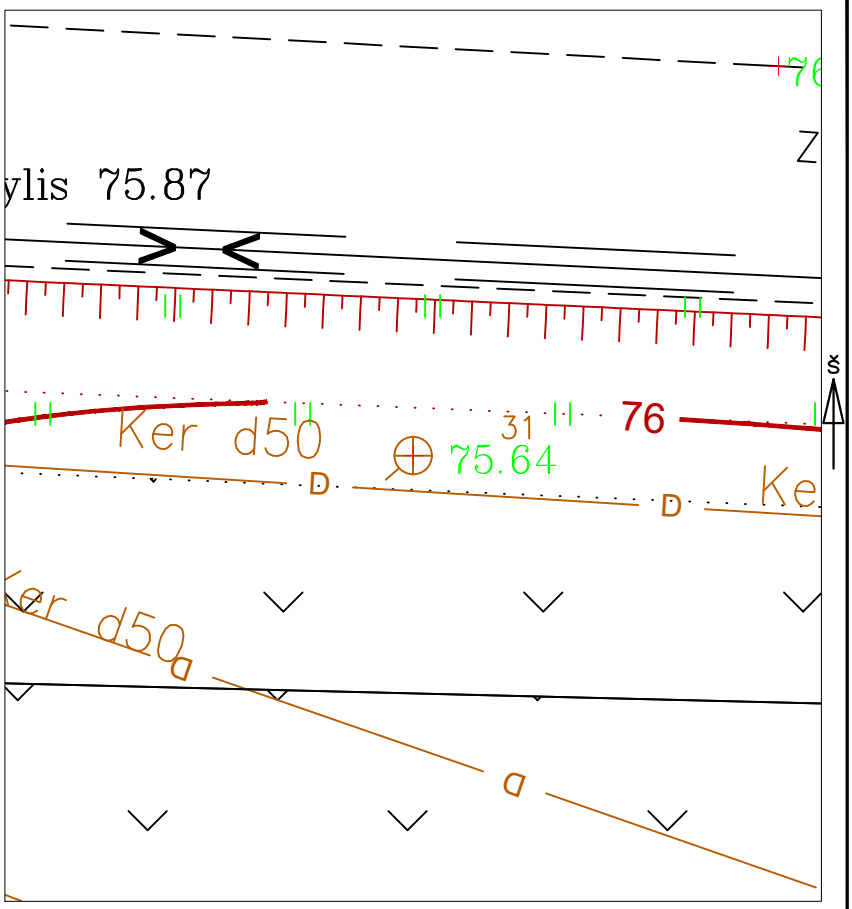

Pavadinimas	Medžiaga	Diametras	Atstumas nuo dangčio		Altitudės
Dangtis	Betonas	900			75.64
Žemė	Gruntas		0.15		75.49
Sienos	Betonas				
Dugnas	Gruntas	460	0.80		74.84
Vamzdžiai Nr. 1	Keram	100	Viršus	0.73	74.91
			Apačia	0.83	74.81
Nr. 2			Viršus		
			Apačia		
Nr. 3			Viršus		
			Apačia		
Nr. 4			Viršus		
			Apačia		
Nr. 5			Viršus		
			Apačia		
Nr. 6			Viršus		
			Apačia		
Nr. 7			Viršus		
			Apačia		
Nr. 8			Viršus		
			Apačia		

Lipynės –
(medžiaga, kiekis)

Ar yra vandens –

Ar yra dujų –

Pastabos X = 6136728.08; Y = 522921.15

UAB" LIMAP"

Objekto nr.

Sudarė		V. Mikalauskas
	Parašas	Pavardė
Patikrino		Andrius Aponas
	Parašas	Pavardė

2019-09-13
(įrenginio tyrinėjimo data)

Rainwater network, drainage (Communication) Rainwater, drainage manhole (Device name) Nr.(_____) 31 CARD

Pagiriai (City) – (Street) 64/47-0272 (Tablet nomenclature)

MANHOLE CUTS (Dimensions are given in m)

Vertical

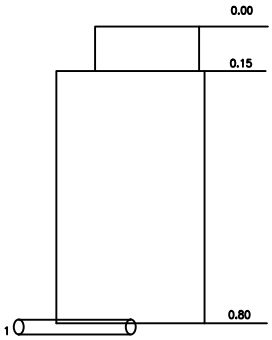

Horizontal

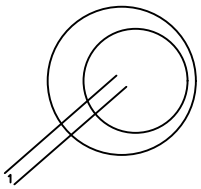

ATTACHMENT DRAWING

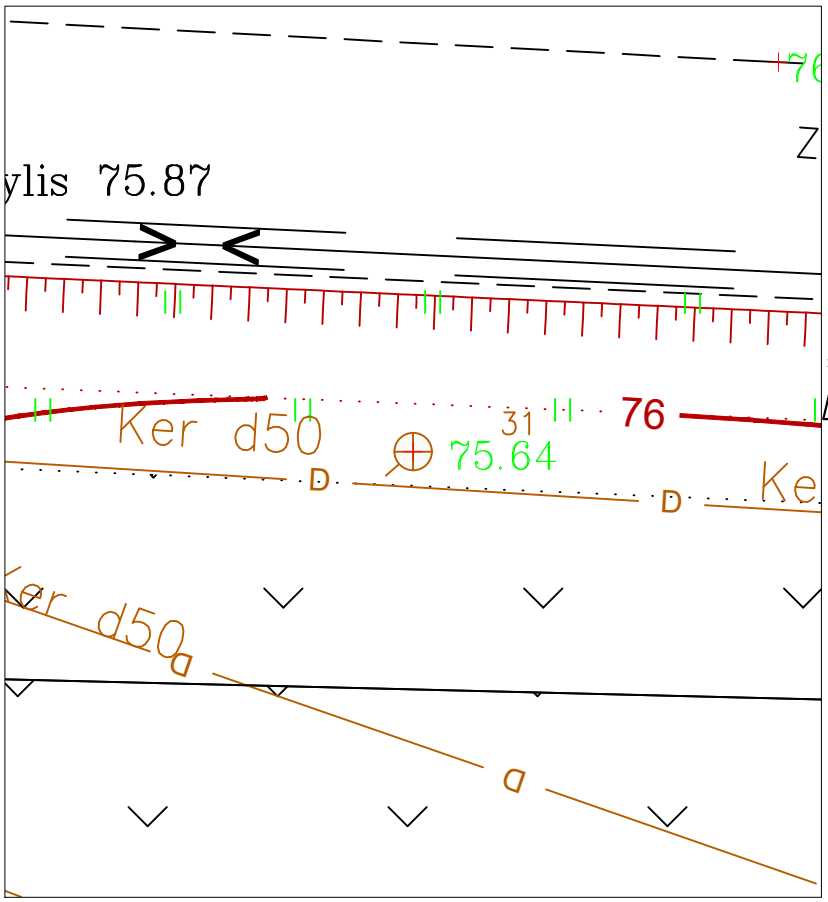

Name	Material	Diameters	Distance from the lid		Altitudes
Lid	Concrete	900			75.64
Ground	Primer		0.15		75.49
Walls	Concrete				
Bottom	Primer	460	0.80		74.84
Tubes Nr. 1	Ceramics	100	Top	0.73	74.91
			Bottom	0.83	74.81
Nr. 2			Top		
			Bottom		
Nr. 3			Top		
			Bottom		
Nr. 4			Top		
			Bottom		
Nr. 5			Top		
			Bottom		
Nr. 6			Top		
			Bottom		
Nr. 7			Top		
			Bottom		
Nr. 8			Top		
			Bottom		

Ladder – (material, quantity)

Is there water –

Is there gas

Notes X = 6136728.08; Y = 522921.15

LiMAP,UAB

Object no.

Composed by	Signature	V. Mikalauskas
		Surname
Checked	Signature	Andrius Aponas
		Surname

2019-09-13 (the date of the device survey)

Liet. nuot. tinkl., dren.
(Komunikacija)

Lietaus nuotekų drenažo šulinys
(įrenginio pavadinimas)

Nr.(_____) 41 KORTELĖ

Pagiriai
(Miestas)

(Gatvė)

64/47-0273
(Planšeto nomenklatūra)

ŠULINIO PJŪVIAI (Matmenys duoti m)

Vertikalinis

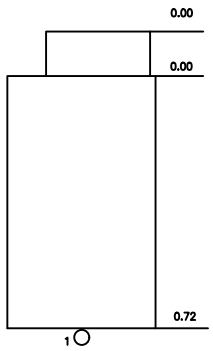

Horizontalinis

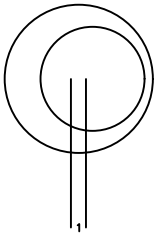

PRIRIŠIMO BRĖŽINYS

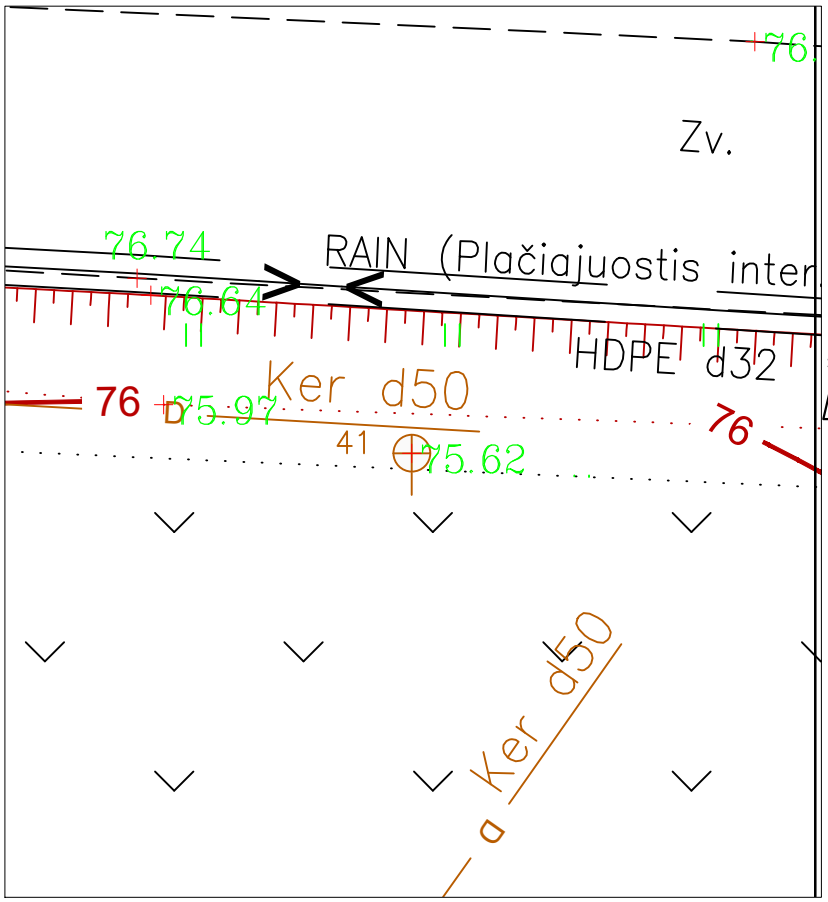

Pavadinimas	Medžiaga	Diametras	Atstumas nuo dangčio		Altitudės
Dangtis	Nėra	–			75.62
Žemė	Gruntas		0.00		75.62
Sienos	Betonas				
Dugnas	Gruntas	450	0.72		74.90
Vamzdžiai Nr. 1	Keram	100	Viršus	0.66	74.96
			Apačia	0.76	74.86
Nr. 2			Viršus		
			Apačia		
Nr. 3			Viršus		
			Apačia		
Nr. 4			Viršus		
			Apačia		
Nr. 5			Viršus		
			Apačia		
Nr. 6			Viršus		
			Apačia		
Nr. 7			Viršus		
			Apačia		
Nr. 8			Viršus		
			Apačia		

Lipynės –
(medžiaga, kiekis)

Ar yra vandens –

Ar yra dujų

Pastabos X = 6136712.01; Y = 523239.08

UAB" LIMAP"

Objekto nr.

Sudarė		V. Mikalauskas
	Parašas	Pavardė
Patikrino		Andrius Aponas
	Parašas	Pavardė

2019-09-13
(įrenginio tyrinėjimo data)

Rainwater network, drainage (Communication) | Rainwater, drainage manhole (Device name) | Nr.(_____) 41 CARD

Pagiriai (City) | – (Street) | 64/47-0273 (Tablet nomenclature)

MANHOLE CUTS (Dimensions are given in m)

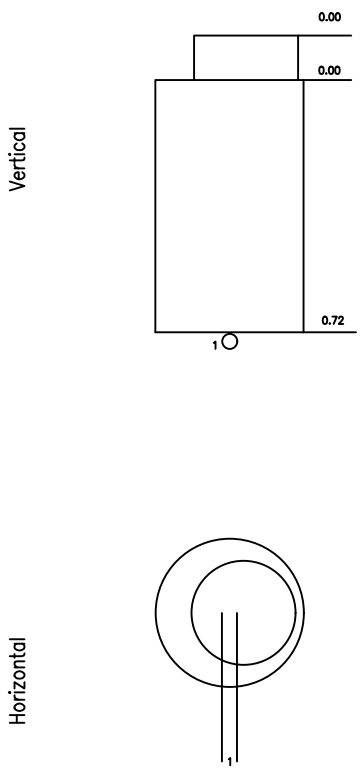

ATTACHMENT DRAWING

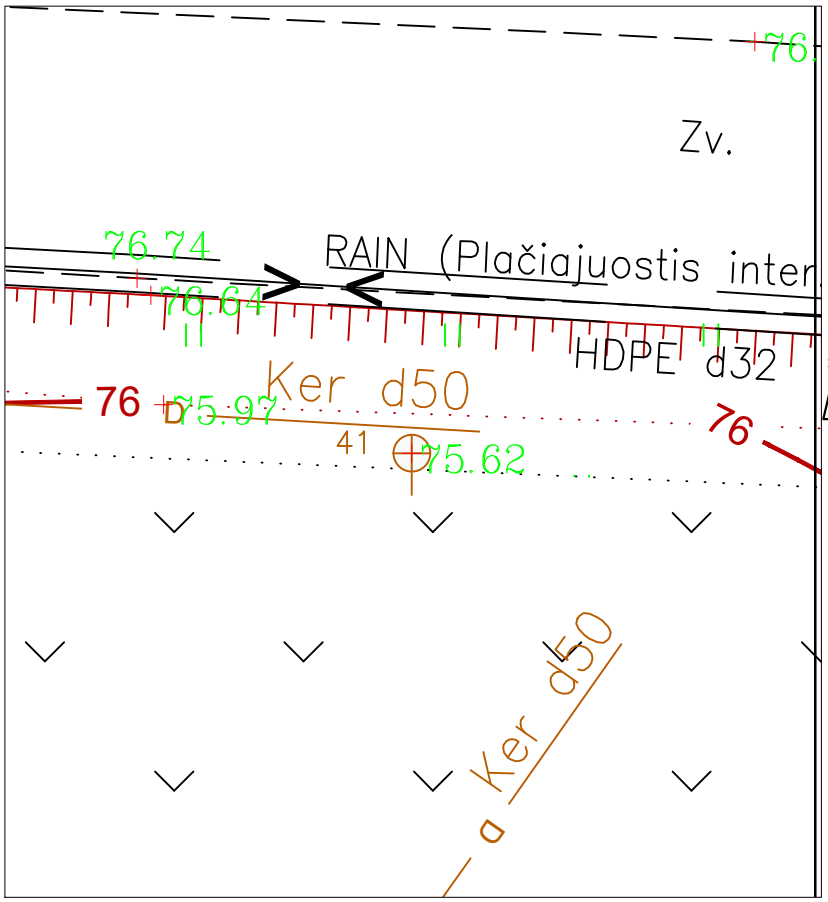

Name	Material	Diameters	Distance from the lid		Altitudes
Lid	–	–			75.62
Ground	Primer		0.00		75.62
Walls	Concrete				
Bottom	Primer	450	0.72		74.90
Tubes Nr. 1	Ceramics	100	Top	0.66	74.96
			Bottom	0.76	74.86
Nr. 2			Top		
			Bottom		
Nr. 3			Top		
			Bottom		
Nr. 4			Top		
			Bottom		
Nr. 5			Top		
			Bottom		
Nr. 6			Top		
			Bottom		
Nr. 7			Top		
			Bottom		
Nr. 8			Top		
			Bottom		

Ladder – (material, quantity)

Is there water –

Is there gas

Notes X = 6136712.01; Y = 523239.08

LiMAP,UAB

Object no.

Composed by	Signature	V. Mikalauskas
		Surname
Checked	Signature	Andrius Aponas
		Surname

2019-09-13 (the date of the device survey)

Liet. nuot. tinkl., dren.
(Komunikacija)

Lietaus nuotekų, drenažo šulinys
(įrenginio pavadinimas)

Nr.(_____) 51 KORTELĖ

Pagiriai — (Miestas)

– (Gatvė)

64/47-0275
(Planšeto nomenklatūra)

ŠULINIO PJŪVIAI (Matmenys duoti m)

Vertikalinis

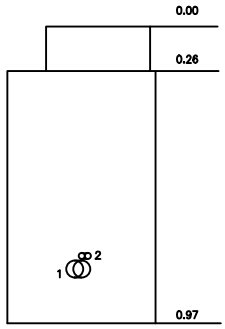

Horizontalinis

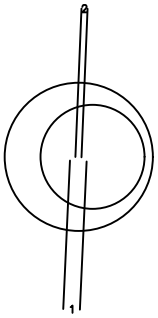

PRIRIŠIMO BRĖŽINYS

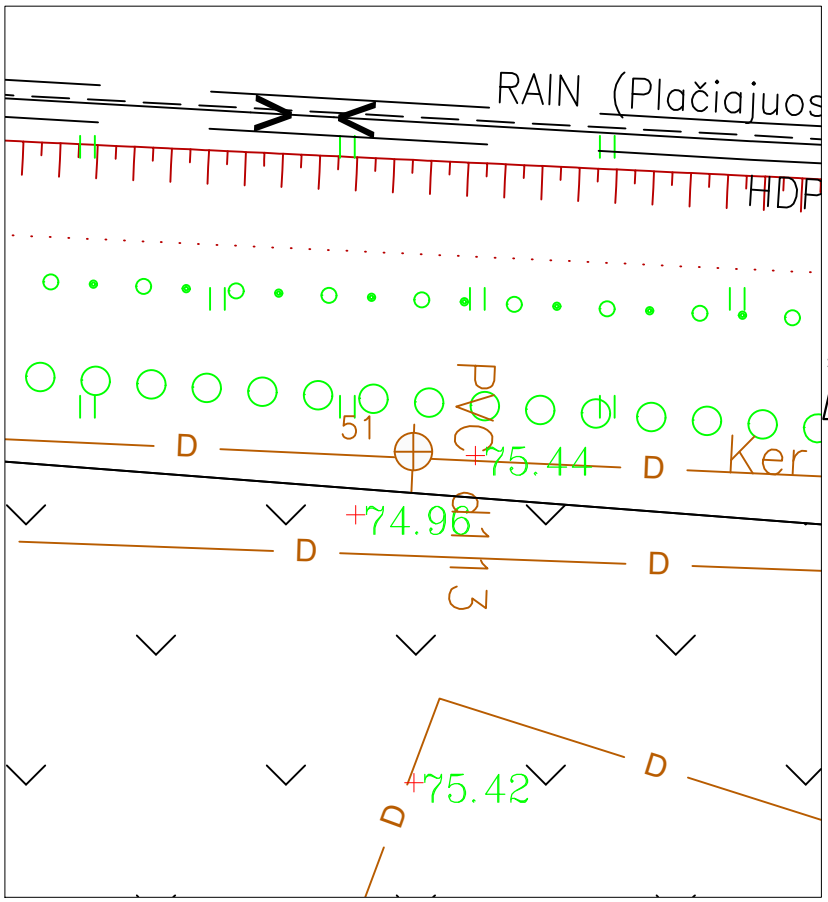

Pavadinimas	Medžiaga	Diametras	Atstumas nuo dangčio		Altitudės
Dangtis	Pvc.	650			75.06
Žemė	Gruntas		0.26		74.80
Sienos	Pvc.				
Dugnas	Pvc.	520	0.97		74.09
Vamzdžiai Nr. 1	Pvc	113	Viršus	0.71	74.35
			Apačia	0.82	74.24
Nr. 2	Pvc	40	Viršus	0.72	74.34
			Apačia	0.76	74.30
Nr. 3			Viršus		
			Apačia		
Nr. 4			Viršus		
			Apačia		
Nr. 5			Viršus		
			Apačia		
Nr. 6			Viršus		
			Apačia		
Nr. 7			Viršus		
			Apačia		
Nr. 8			Viršus		
			Apačia		

Lipynės – (medžiaga, kiekis)

Ar yra vandens Yra

Ar yra dujų –

Pastabos X = 6136693.00; Y = 523535.95

UAB"Limap"

Objekto nr.

Sudarė		V. Mikalauskas
	Parašas	Pavardė
Patikrino		Andrius Aponas
	Parašas	Pavardė

2019-09-18
(įrenginio tyrinėjimo data)

Rainwater network, drainage (Communication) Rainwater, drainage manhole (Device name) Nr.(_____) 51 CARD

Pagiriai (City) – (Street) 64/47-0275 (Tablet nomenclature)

MANHOLE CUTS (Dimensions are given in m)

Vertical

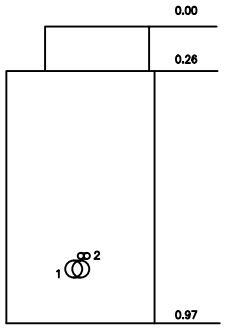

Horizontal

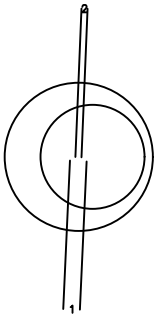

ATTACHMENT DRAWING

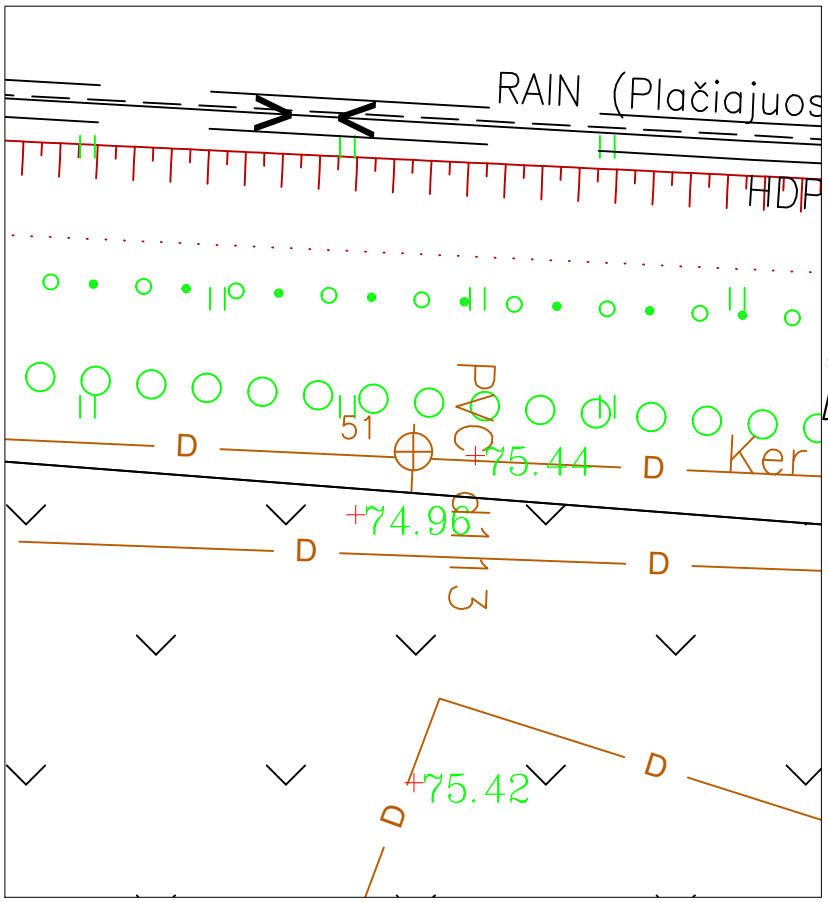

Name	Material	Diameters	Distance from the lid		Altitudes
Lid	Plastic	650			75.06
Ground	Primer		0.26		74.80
Walls	Plastic				
Bottom	Plastic	520	0.97		74.09
Tubes Nr. 1	Plastic	113	Top	0.71	74.35
			Bottom	0.82	74.24
Nr. 2	Plastic	40	Top	0.72	74.34
			Bottom	0,76	74.30
Nr. 3			Top		
			Bottom		
Nr. 4			Top		
			Bottom		
Nr. 5			Top		
			Bottom		
Nr. 6			Top		
			Bottom		
Nr. 7			Top		
			Bottom		
Nr. 8			Top		
			Bottom		

Ladder – (material, quantity)

Is there water Yes

Is there gas

Notes X = 6136693.00; Y = 523535.95

LiMAP,UAB

Object no.

Composed by	Signature	V. Mikalauskas
		Surname
Checked	Signature	Andrius Aponas
		Surname

2019-09-18 (the date of the device survey)

Liet. nuot. tinkl., dren.
(Komunikacija)

Lietaus nuotekų drenažo šulinys
(įrenginio pavadinimas)

Nr.(_____) 61 KORTELĖ

Runeikiai — —
(Miestas) (Gatvė)

64/46-0212
(Planšeto nomenklatūra)

ŠULINIO PJŪVIAI (Matmenys duoti m)

Vertikalinis

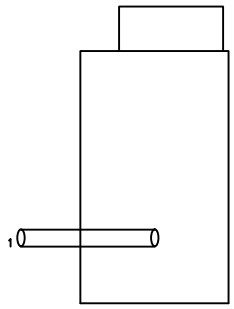

Horizontalinis

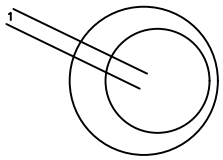

PRIRIŠIMO BRĖŽINYS

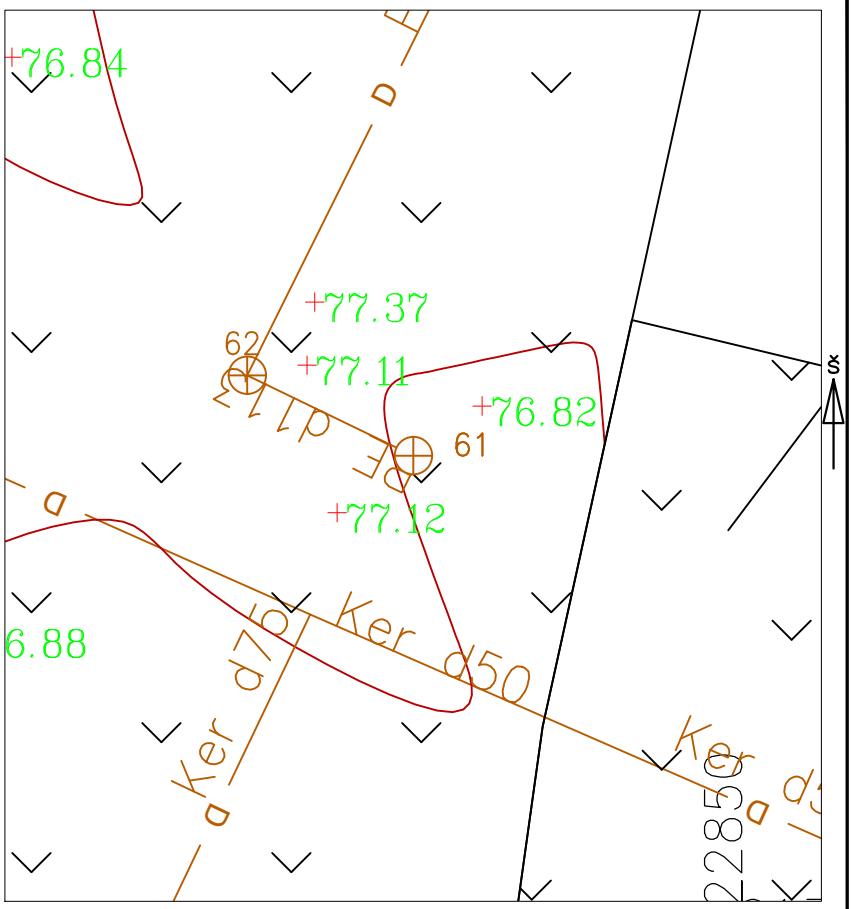

Pavadinimas	Medžiaga	Diametras	Atstumas nuo dangčio		Altitudės
Dangtis	PVC	620			76.73
Žemė	Gruntas		0.10		76.63
Sienos	PVC				
Dugnas	PVC	480	0.94		75.79
Vamzdžiai Nr. 1	Pe	113	Viršus	0.65	76.08
			Apačia	0.76	75.97
Nr. 2			Viršus		
			Apačia		
Nr. 3			Viršus		
			Apačia		
Nr. 4			Viršus		
			Apačia		
Nr. 5			Viršus		
			Apačia		
Nr. 6			Viršus		
			Apačia		
Nr. 7			Viršus		
			Apačia		
Nr. 8			Viršus		
			Apačia		

Lipynės — (medžiaga, kiekis)

Ar yra vandens —

Ar yra dujų

Pastabos X = 6132412.94; Y = 522841.15

UAB" LIMAP"

Objekto nr.

Sudarė	Parašas	V. Mikalauskas
		Pavardė
Patikrino	Parašas	Andrius Aponas
		Pavardė

2019-09-13
(įrenginio tyrinėjimo data)

Rainwater network, drainage (Communication) Rainwater, drainage manhole (Device name) Nr.(_____) 61 CARD

Runeikiai (City) – (Street) 64/46-0212 (Tablet nomenclature)

MANHOLE CUTS (Dimensions are given in m)

Vertical

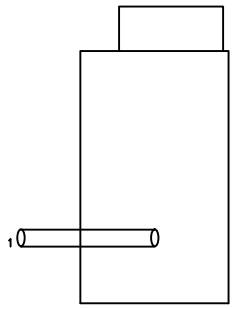

Horizontal

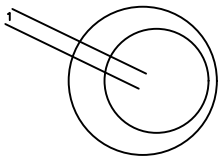

ATTACHMENT DRAWING

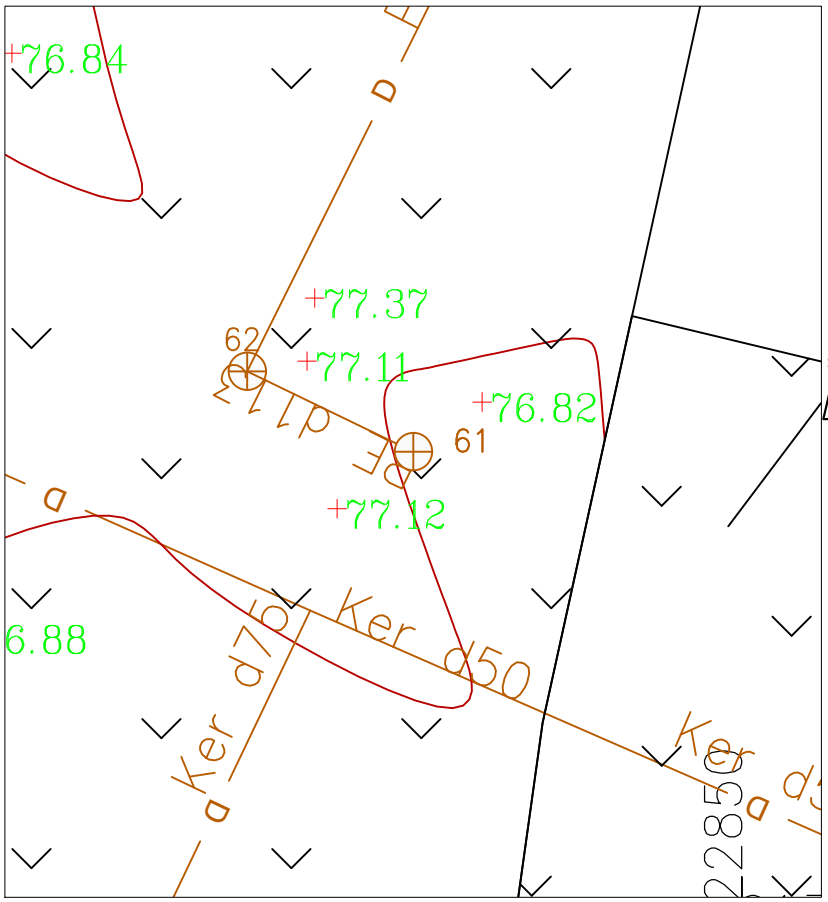

Name	Material	Diameters	Distance from the lid		Altitudes
Lid	Plastic	620			76.73
Ground	Primer		0.10		76.73
Walls	Plastic				
Bottom	Plastic	480	0.94		75.75
Tubes Nr. 1	Plastic	113	Top	0.65	76.08
			Bottom	0.76	75.97
Nr. 2			Top		
			Bottom		
Nr. 3			Top		
			Bottom		
Nr. 4			Top		
			Bottom		
Nr. 5			Top		
			Bottom		
Nr. 6			Top		
			Bottom		
Nr. 7			Top		
			Bottom		
Nr. 8			Top		
			Bottom		

Ladder – (material, quantity)

Is there water –

Is there gas

Notes X = 6132412.94; Y = 522841.15

LiMAP,UAB

Object no.

Composed by	Signature	V. Mikalauskas
		Surname
Checked	Signature	Andrius Aponas
		Surname

2019-09-13 (the date of the device survey)

Liet. nuot. tinkl., dren.
(Komunikacija)

Lietaus nuotekų drenažo šulinys
(įrenginio pavadinimas)

Nr.(_____) 161 KORTELĖ

Mėtitiniai
(Miestas)

(Gatvė)

64/50-0134
(Planšeto nomenklatūra)

ŠULINIO PJŪVIAI (Matmenys duoti m)

Vertikalinis

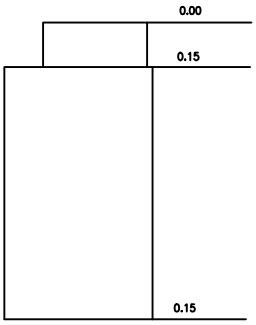

Horizontalinis

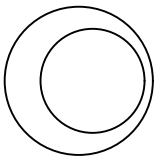

PRIRIŠIMO BRĖŽINYS

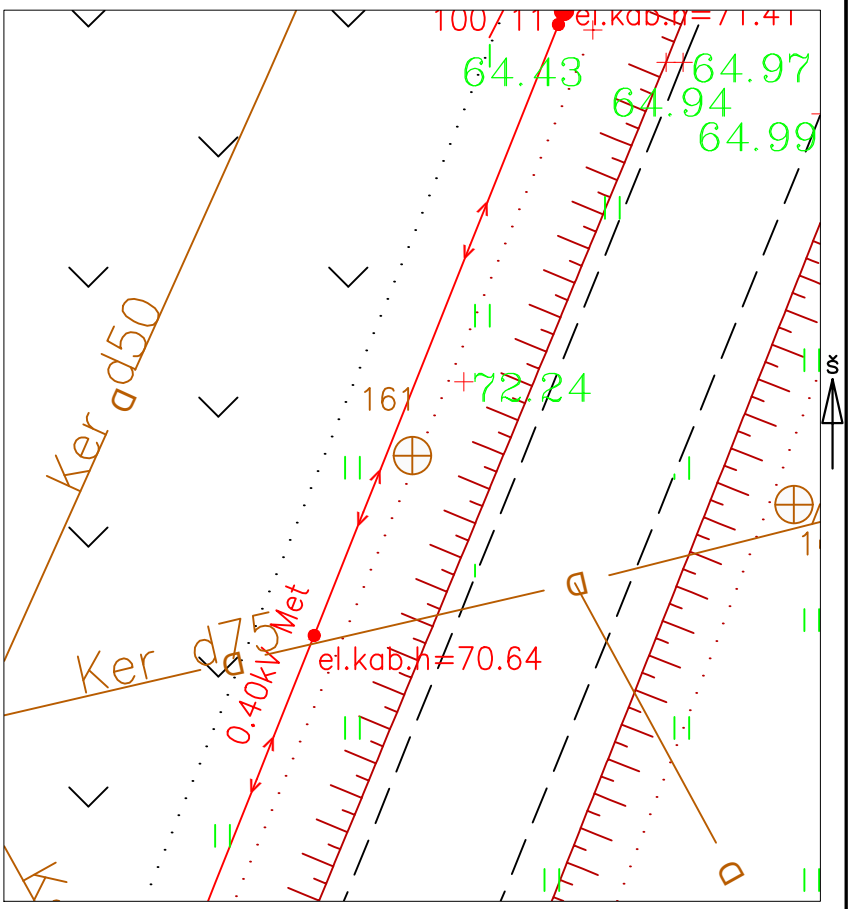

Pavadinimas	Medžiaga	Diametras	Atstumas nuo dangčio	Altitudės
Dangtis	Betonas	900		64.05
Žemė	Gruntas		0.15	63.90
Sienos	Betonas			
Dugnas	Nez	450	0.15	63.90

Vamzdžiai

Nr. 1			Viršus		
			Apačia		
Nr. 2			Viršus		
			Apačia		
Nr. 3			Viršus		
			Apačia		
Nr. 4			Viršus		
			Apačia		
Nr. 5			Viršus		
			Apačia		
Nr. 6			Viršus		
			Apačia		
Nr. 7			Viršus		
			Apačia		
Nr. 8			Viršus		
			Apačia		

Lipynės –
(medžiaga, kiekis)

Ar yra vandens –

Ar yra dujų –

Pastabos X = 6153303.83; Y = 523272.28

Užneštas

UAB" LIMAP"

Objekto nr.

Sudarė		V. Mikalauskas
	Parašas	Pavardė
Patikrino		Andrius Aponas
	Parašas	Pavardė

2019-09-13
(įrenginio tyrinėjimo data)

Rainwater network, drainage (Communication) Rainwater, drainage manhole (Device name) Nr.(_____) 161 CARD

Mėtitiniai (City) – (Street) 64/50-0134 (Tablet nomenclature)

MANHOLE CUTS (Dimensions are given in m)

Vertical

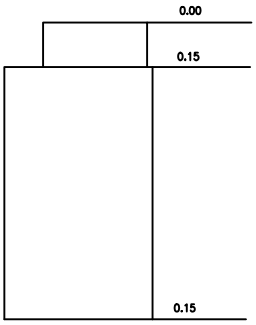

Horizontal

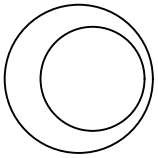

ATTACHMENT DRAWING

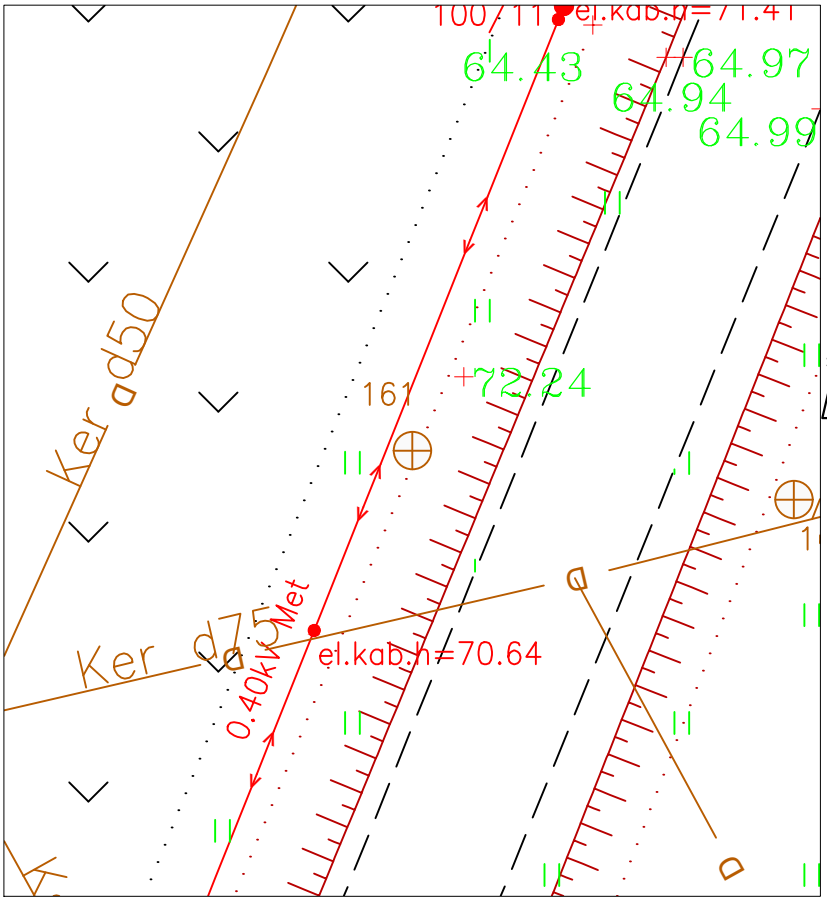

Name	Material	Diameters	Distance from the lid	Altitudes
Lid	Concrete	900		64.05
Ground	Primer		0.15	63.90
Walls	Concrete			
Bottom	Unknown	450	0.15	63.90

Ladder – (material, quantity)

Is there water –

Is there gas

Notes X = 6153303.83; Y = 523272.28

Tubes

Nr. 1			Top		
			Bottom		
Nr. 2			Top		
			Bottom		
Nr. 3			Top		
			Bottom		
Nr. 4			Top		
			Bottom		
Nr. 5			Top		
			Bottom		
Nr. 6			Top		
			Bottom		
Nr. 7			Top		
			Bottom		
Nr. 8			Top		
			Bottom		

LiMAP,UAB

Object no.

Composed by	Signature	V. Mikalauskas
		Surname
Checked	Signature	Andrius Aponas
		Surname

2019-09-13 (the date of the device survey)

Liet. nuot. tinkl., dren.
(Komunikacija)

Lietaus nuotekų, drenažo šulinys
(įrenginio pavadinimas)

Nr.(_____) 162 KORTELĖ

Mėtytiniai
(Miestas)

–
(Gatvė)

64/50-0134
(Planšeto nomenklatūra)

ŠULINIO PJŪVIAI (Matmenys duoti m)

Vertikalinis



Horizontalinis

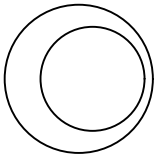

PRIRIŠIMO BRĖŽINYS

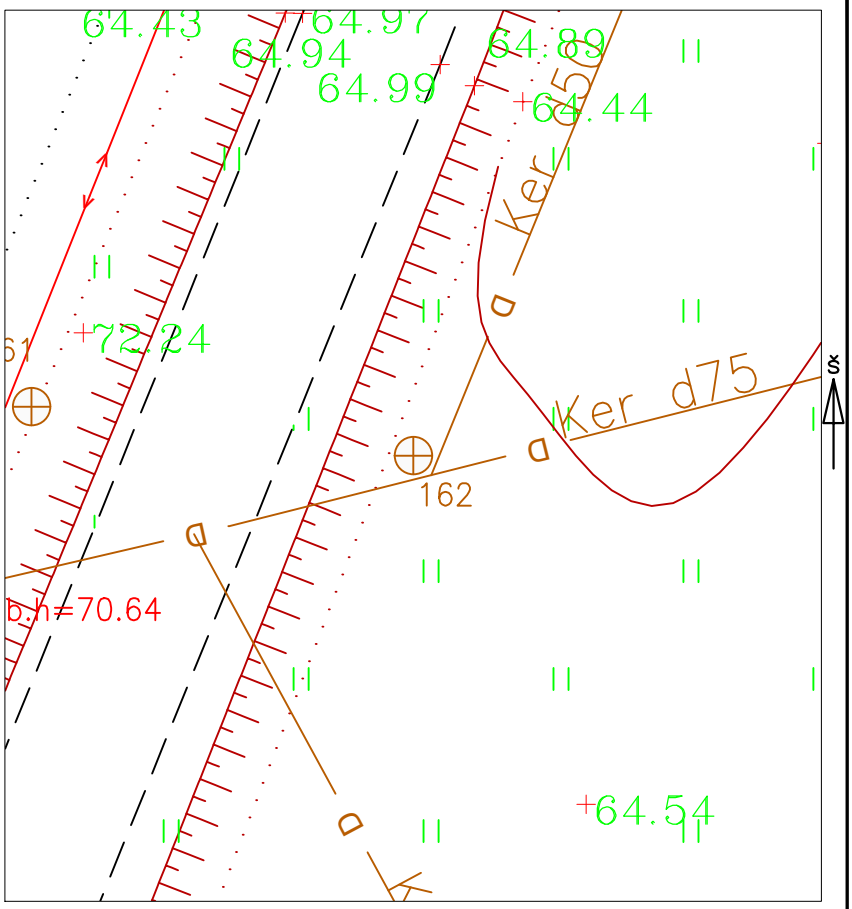

Pavadinimas	Medžiaga	Diametras	Atstumas nuo dangčio	Altitudės
Dangtis	Betonas	900		64.42
Žemė	Gruntas		0.15	64.27
Sienos	Betonas			
Dugnas	Nez	450	0.15	64.27

Vamzdžiai					
Nr. 1			Viršus		
			Apačia		
Nr. 2			Viršus		
			Apačia		
Nr. 3			Viršus		
			Apačia		
Nr. 4			Viršus		
			Apačia		
Nr. 5			Viršus		
			Apačia		
Nr. 6			Viršus		
			Apačia		
Nr. 7			Viršus		
			Apačia		
Nr. 8			Viršus		
			Apačia		

Lipynės –
(medžiaga, kiekis)

Ar yra vandens –

Ar yra dujų –

Pastabos X = 6153302.51; Y = 523282.56

Užneštas

UAB" LIMAP"

Objekto nr.

Sudarė		V. Mikalauskas
	Parašas	Pavardė
Patikrino		Andrius Aponas
	Parašas	Pavardė

2019-09-13
(įrenginio tyrinėjimo data)

Rainwater network, drainage (Communication) Rainwater, drainage manhole (Device name) Nr.(_____) 162 CARD

Mėtytiniai (City) – (Street) 64/50-0134 (Tablet nomenclature)

MANHOLE CUTS (Dimensions are given in m)

Vertical



Horizontal

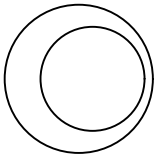

ATTACHMENT DRAWING

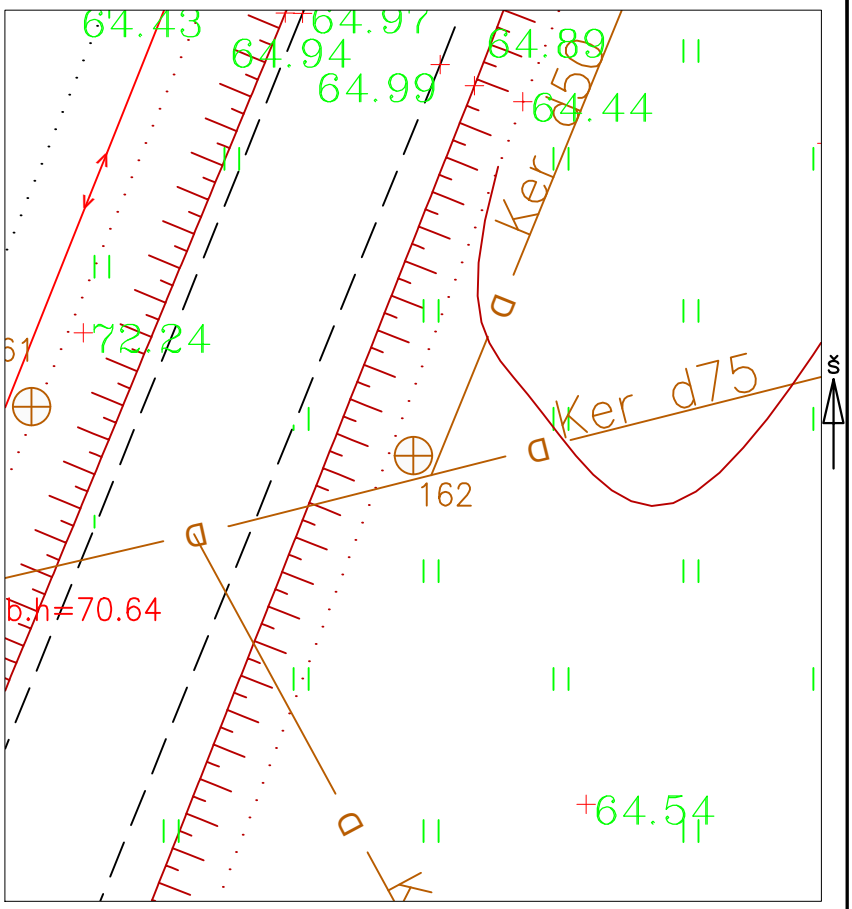

Name	Material	Diameters	Distance from the lid	Altitudes
Lid	Concrete	900		64.42
Ground	Primer		0.15	64.27
Walls	Concrete			
Bottom	Unknown	450	0.15	64.27

Tubes					
Nr. 1			Top		
			Bottom		
Nr. 2			Top		
			Bottom		
Nr. 3			Top		
			Bottom		
Nr. 4			Top		
			Bottom		
Nr. 5			Top		
			Bottom		
Nr. 6			Top		
			Bottom		
Nr. 7			Top		
			Bottom		
			Top		
			Bottom		

Ladder – (material, quantity)

Is there water –

Is there gas

Notes X = 6153302.51; Y = 523282.56

LiMAP,UAB

Object no.

Composed by		V. Mikalauskas
	Signature	Surname
Checked		Andrius Aponas
	Signature	Surname

2019-09-13 (the date of the device survey)

Liet. nuot. tinkl., dren.
(Komunikacija)

Lietaus nuotekų drenažo šulinys
(įrenginio pavadinimas)

Nr.(_____) 181 KORTELĖ

Daniūnai — (Miestas)

– (Gatvė)

64/49-0173
(Planšeto nomenklatūra)

ŠULINIO PJŪVIAI (Matmenys duoti m)

Vertikalinis

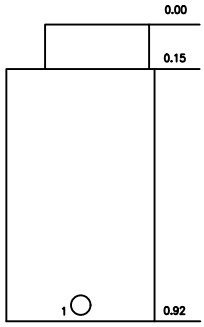

Horizontalinis

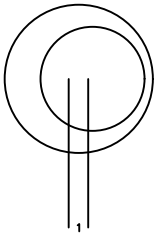

PRIRIŠIMO BRĖŽINYS



Pavadinimas	Medžiaga	Diametras	Atstumas nuo dangčio		Altitudės
Dangtis	Betonas	920			71.21
Žemė	Gruntas		0.15		71.06
Sienos	Betonas				
Dugnas	Gruntas	450	0.92		70.29
Vamzdžiai Nr. 1	Keram	130	Viršus	0.77	70.44
			Apačia	0.90	70.31
Nr. 2			Viršus		
			Apačia		
Nr. 3			Viršus		
			Apačia		
Nr. 4			Viršus		
			Apačia		
Nr. 5			Viršus		
			Apačia		
Nr. 6			Viršus		
			Apačia		
Nr. 7			Viršus		
			Apačia		
Nr. 8			Viršus		
			Apačia		

Lipynės – (medžiaga, kiekis)

Ar yra vandens –

Ar yra dujų –

Pastabos X = 6147821.15; Y = 523196.71

UAB" LIMAP"

Objekto nr.

Sudarė	Parašas	V. Mikalauskas
		Pavardė
Patikrino	Parašas	Andrius Aponas
		Pavardė

2019-09-20
(įrenginio tyrinėjimo data)

Rainwater network, drainage (Communication) | Rainwater, drainage manhole (Device name) | Nr.(_____) 181 CARD

Daniunai (City) | – (Street) | 64/49-0173 (Tablet nomenclature)

MANHOLE CUTS (Dimensions are given in m)

Vertical

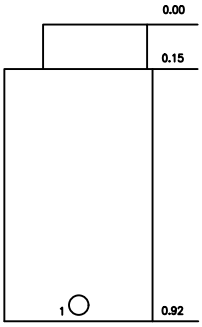

Horizontal

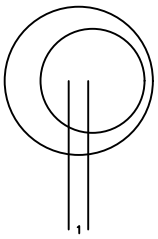

ATTACHMENT DRAWING



Name		Material	Diameters	Distance from the lid		Altitudes
Lid		Concrete	920			71.21
Ground		Primer		0.15		71.06
Walls		Concrete				
Bottom		Plastic	450	0.92		70.29
Tubes	Nr. 1	Ceramics	130	Top	0.77	70.44
				Bottom	0.90	70.31
	Nr. 2			Top		
				Bottom		
	Nr. 3			Top		
				Bottom		
	Nr. 4			Top		
				Bottom		
	Nr. 5			Top		
				Bottom		
	Nr. 6			Top		
				Bottom		
	Nr. 7			Top		
				Bottom		
	Nr. 8			Top		
				Bottom		

Ladder – (material, quantity)

Is there water –

Is there gas

Notes X = 6147821.15; Y = 523196.71

LiMAP,UAB

Object no.

Composed by		V. Mikalauskas
	Signature	Surname
Checked		Andrius Aponas
	Signature	Surname

2019-09-20 (the date of the device survey)

Liet. nuot. tinkl., dren.
(Komunikacija)

Lietaus nuotekų, drenažo šulinys
(įrenginio pavadinimas)

Nr.(_____) 231 KORTELĖ

(Miestas) (Gatvė)

64/49-0174
(Planšeto nomenklatūra)

ŠULINIO PJŪVIAI (Matmenys duoti m)

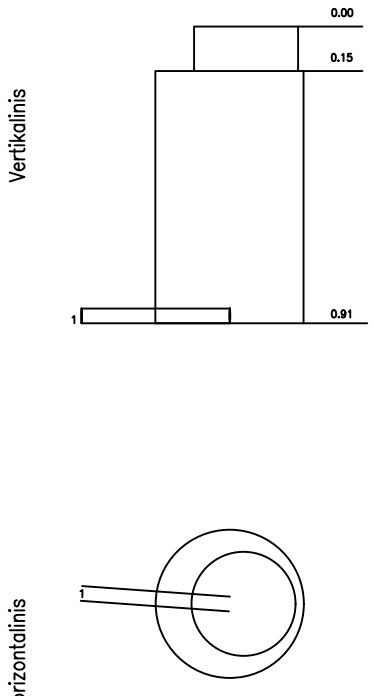

PRIRIŠIMO BRĖŽINYS

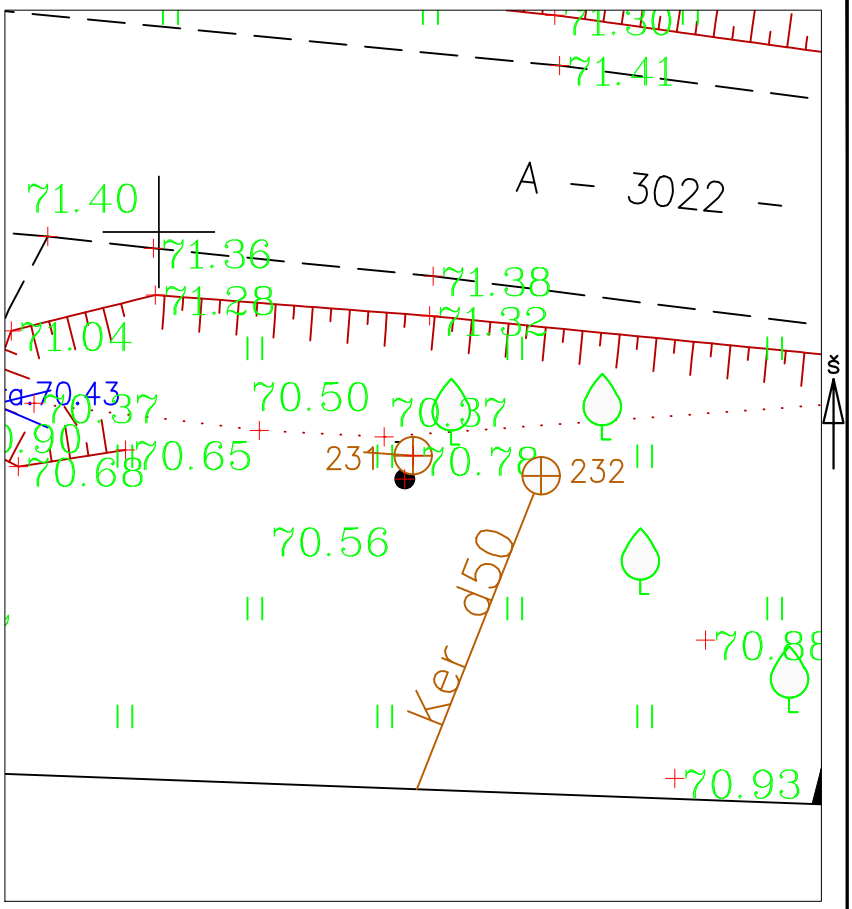

Pavadinimas	Medžiaga	Diametras	Atstumas nuo dangčio		Altitudės
Dangtis	Betonas	900			70.78
Žemė	Gruntas		0.41		70.37
Sienos	Betonas				
Dugnas	Gruntas	420	0.91		69.87
Vamzdžiai Nr. 1	Keram	100	Viršus	0.81	69.97
			Apačia	0.91	69.87
Nr. 2			Viršus		
			Apačia		
Nr. 3			Viršus		
			Apačia		
Nr. 4			Viršus		
			Apačia		
Nr. 5			Viršus		
			Apačia		
Nr. 6			Viršus		
			Apačia		
Nr. 7			Viršus		
			Apačia		
Nr. 8			Viršus		
			Apačia		

Lipynės –
(medžiaga, kiekis)

Ar yra vandens –

Ar yra dujų –

Pastabos X = 6147793.98; Y = 523406.85

UAB" LIMAP"

Objekto nr.

Sudarė		V. Mikalauskas
	Parašas	Pavardė
Patikrino		Andrius Aponas
	Parašas	Pavardė

2019-09-13
(įrenginio tyrinėjimo data)

Rainwater network, drainage (Communication) Rainwater, drainage manhole (Device name) Nr.(_____) 231 CARD

– (City) – (Street) 64/49-0174 (Tablet nomenclature)

MANHOLE CUTS (Dimensions are given in m)

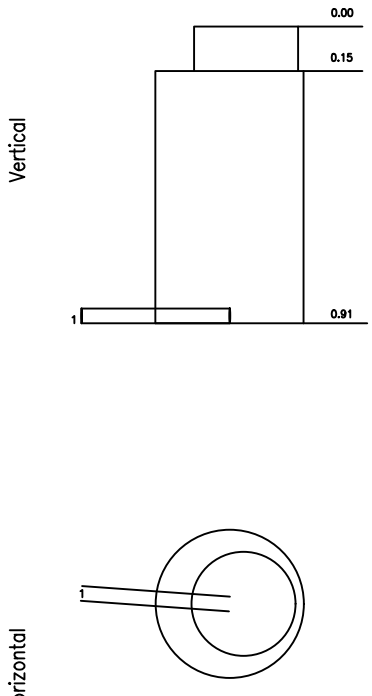

ATTACHMENT DRAWING

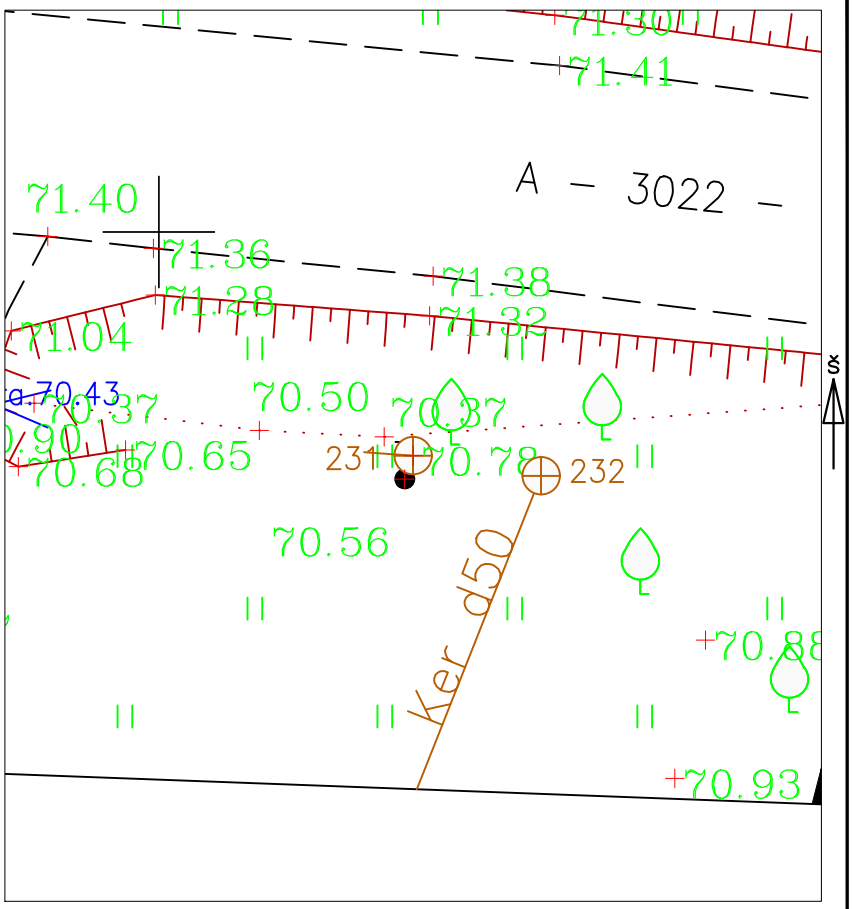

Name	Material	Diameters	Distance from the lid		Altitudes
Lid	Concrete	900			70.78
Ground	Primer		0.41		70.37
Walls	Concrete				
Bottom	Plastic	420	0.91		69.87
Tubes Nr. 1	Ceramics	100	Top	0.81	69.87
			Bottom	0.91	69.87
Nr. 2			Top		
			Bottom		
Nr. 3			Top		
			Bottom		
Nr. 4			Top		
			Bottom		
Nr. 5			Top		
			Bottom		
Nr. 6			Top		
			Bottom		
Nr. 7			Top		
			Bottom		
Nr. 8			Top		
			Bottom		

Ladder – (material, quantity)

Is there water –

Is there gas

Notes X = 6147793.98; Y = 523406.85

LiMAP,UAB

Object no.

Composed by Signature V. Mikalauskas Surname

Checked Signature Andrius Aponas Surname

2019-09-13 (the date of the device survey)

Liet. nuot. tinkl., dren.
(Komunikacija)

Lietaus nuotekų, drenažo šulinys
(įrenginio pavadinimas)

Nr.(_____) 191 KORTELĖ

Runeikių k. – 64/46-0172
(Miestas) (Gatvė) (Planšeto nomenklatūra)

ŠULINIO PJŪVIAI (Matmenys duoti m)

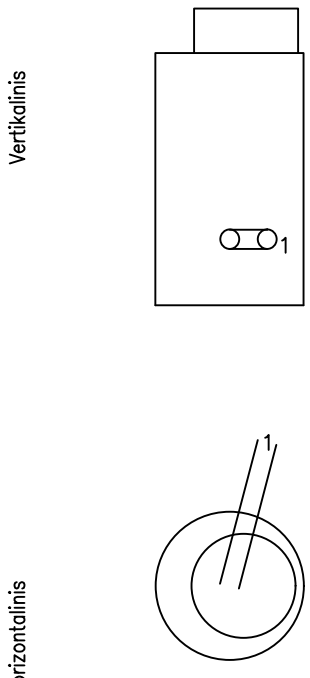

PRIRIŠIMO BRĖŽINYS

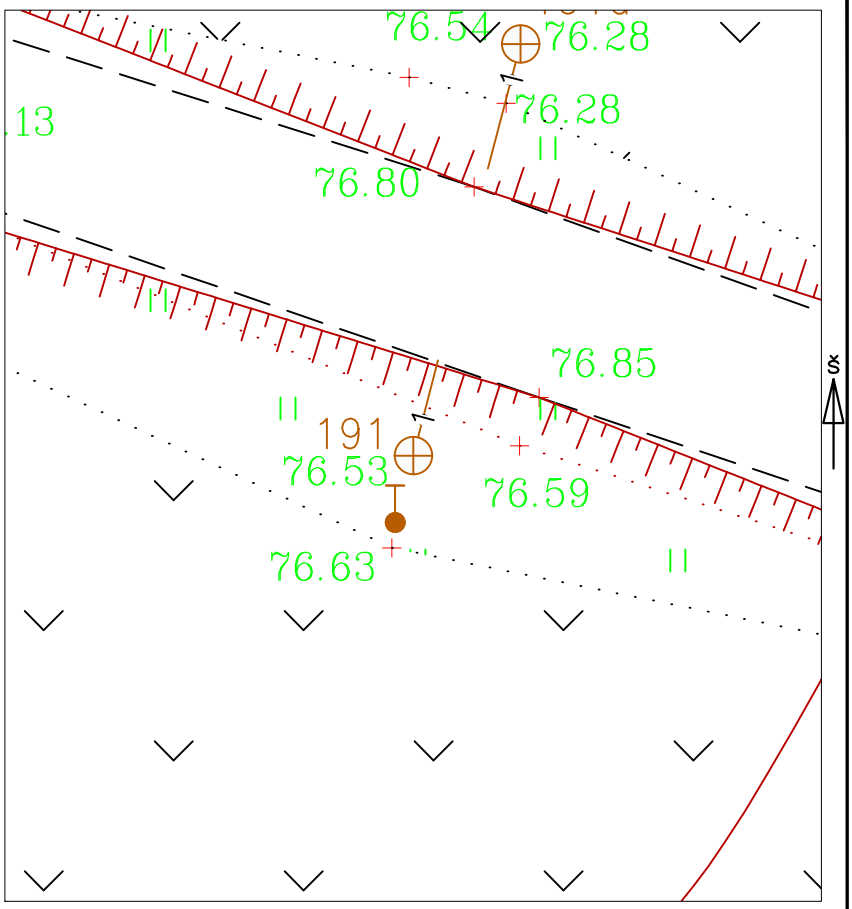

Pavadinimas	Medžiaga	Diametras	Atstumas nuo dangčio		Altitudės
Dangtis	Plastm.	650			76.53
Žemė					76.23
Sienos	Plastm.				
Dugnas	Plastm.	550	1.00		75.53
Vamzdžiai Nr. 1	Plast.	130	Viršus		75.85
			Apačia	0.81	75.72
Nr. 2			Viršus		
			Apačia		
Nr. 3			Viršus		
			Apačia		
Nr. 4			Viršus		
			Apačia		
Nr. 5			Viršus		
			Apačia		
Nr. 6			Viršus		
			Apačia		
Nr. 7			Viršus		
			Apačia		
Nr. 8			Viršus		
			Apačia		

Lipynės – (medžiaga, kiekis)

Ar yra vandens –

Ar yra dujų –

Pastabos X = 6132831.29; Y = 522960.14

UAB"Kelprojektas"

Objekto nr.

Sudarė		A.Vokietaitienė
	Parašas	Pavardė
Patikrino		V. Sakalauskas
	Parašas	Pavardė

2019-09-27
(įrenginio tyrinėjimo data)

Rainwater network, drainage (Communication) Rainwater, drainage manhole (Device name) Nr.(_____) 191 CARD

Runeikių k. (City) – (Street) 64/46-0172 (Tablet nomenclature)

MANHOLE CUTS (Dimensions are given in m)

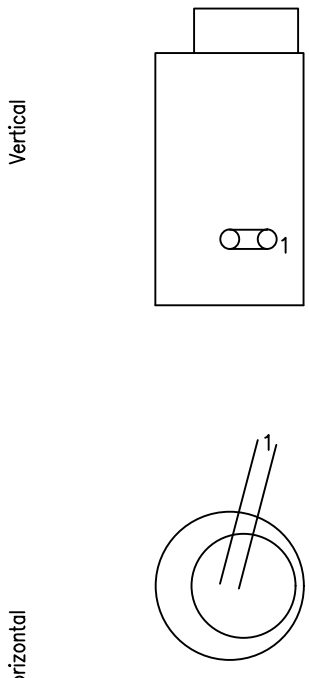

ATTACHMENT DRAWING

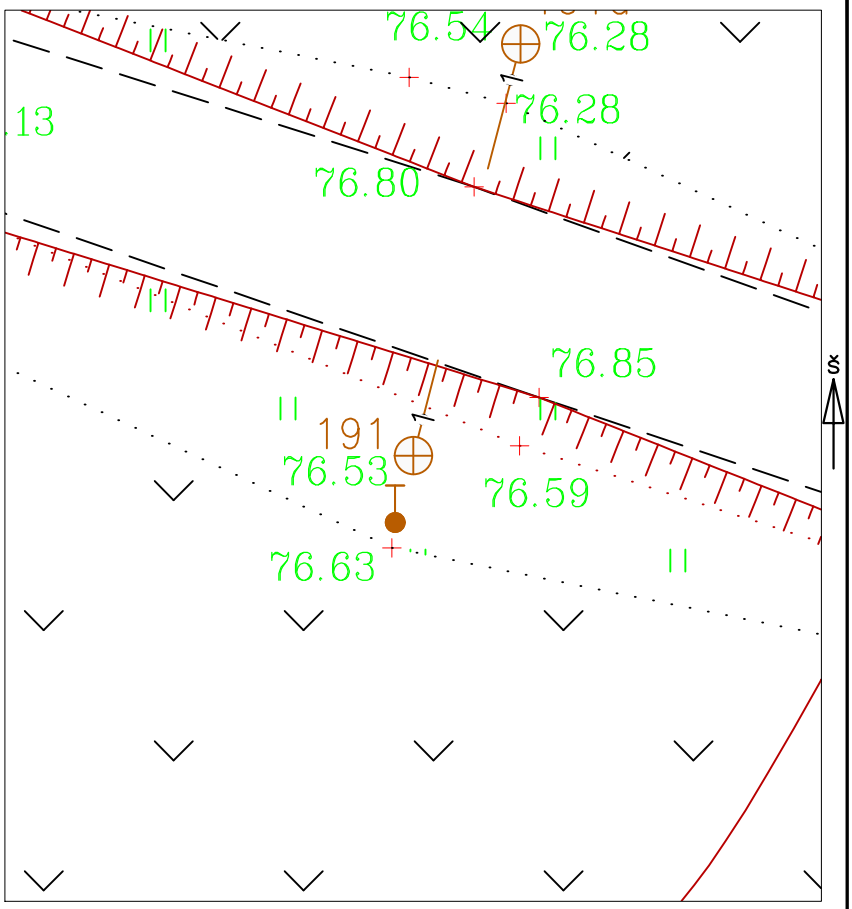

	Name	Material	Diameters	Distance from the lid		Altitudes
	Lid	Plastic	650			76.53
	Ground					76.23
	Walls	Plastic				
	Bottom	Plastic	550	1.00		75.53
Tubes	Nr. 1	Plastic	130	Top		75.85
				Bottom	0.81	75.72
	Nr. 2			Top		
				Bottom		
	Nr. 3			Top		
				Bottom		
	Nr. 4			Top		
				Bottom		
	Nr. 5			Top		
				Bottom		
	Nr. 6			Top		
				Bottom		
	Nr. 7			Top		
				Bottom		
	Nr. 8			Top		
				Bottom		

Ladder – (material, quantity)

Is there water –

Is there gas

Notes X = 6132831.29; Y = 522960.14

UAB "Kelprojektas"

Object no.

Composed by		A.Vokietaitienė
	Signature	Surname
Checked		V.Sakalauskas
	Signature	Surname

2019-09-27 (the date of the device survey)

Liet. nuot. tinkl., dren.
(Komunikacija)

Lietaus nuotekų drenažo šulinys
(įrenginio pavadinimas)

Nr.(_____) 191a KORTELĖ

Runeikių k. – 64/46-0172
(Miestas) (Gatvė) (Planšeto nomenklatūra)

ŠULINIO PJŪVIAI (Matmenys duoti m)

Vertikalinis

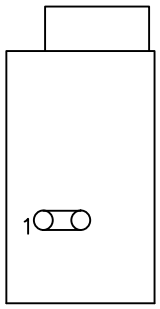

Horizontalinis

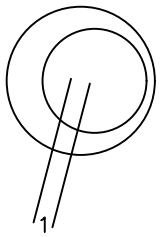

PRIRIŠIMO BRĖŽINYS

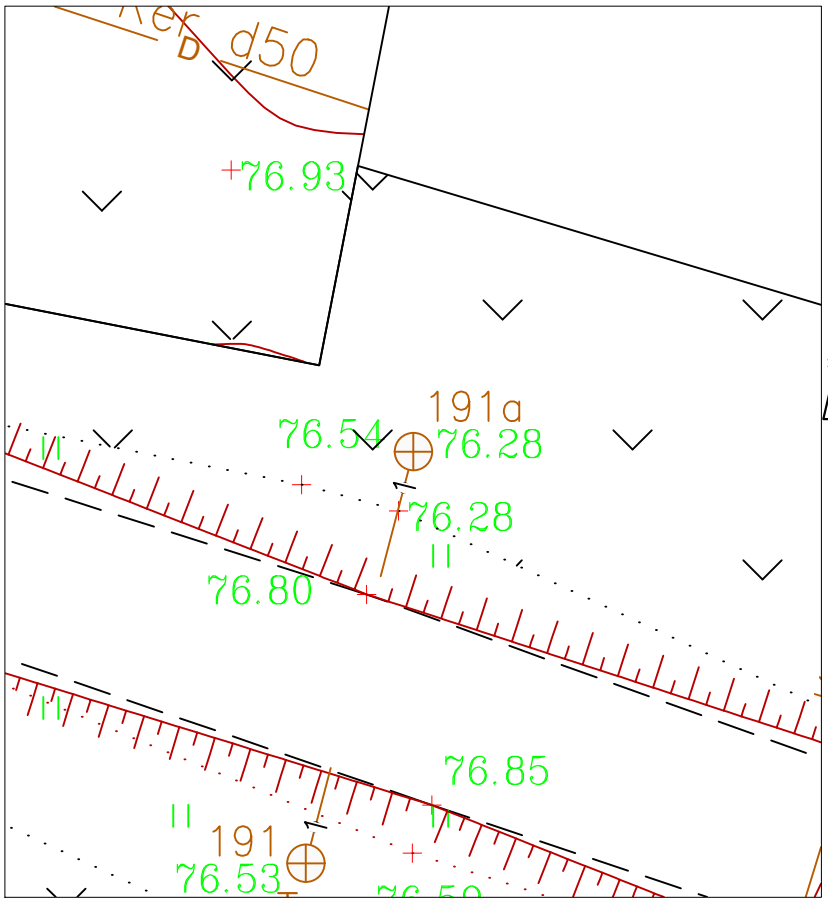

Pavadinimas	Medžiaga	Diametras	Atstumas nuo dangčio		Altitudės
Dangtis	Plastm.	650			76.29
Žemė			0.20		76.09
Sienos	Plastm.				
Dugnas	Plastm.	550	0.85		75.44
Vamzdžiai Nr. 1	Plast.	130	Viršus	0.61	75.68
			Apačia	0.64	75.65
Nr. 2			Viršus		
			Apačia		
Nr. 3			Viršus		
			Apačia		
Nr. 4			Viršus		
			Apačia		
Nr. 5			Viršus		
			Apačia		
Nr. 6			Viršus		
			Apačia		
Nr. 7			Viršus		
			Apačia		
Nr. 8			Viršus		
			Apačia		

Lipynės – (medžiaga, kiekis)

Ar yra vandens –

Ar yra dujų –

Pastabos X = 6132842.37; Y = 522963.03

UAB"Kelprojektas"

Objekto nr.

Sudarė		A.Vokietaitienė
	Parašas	Pavardė
Patikrino		V. Sakalauskas
	Parašas	Pavardė

2019-09-27
(įrenginio tyrinėjimo data)

Rainwater network, drainage (Communication) Rainwater, drainage manhole (Device name) Nr.(_____) 191a CARD

Runeikių k. (City) – (Street) 64/46-0172 (Tablet nomenclature)

MANHOLE CUTS (Dimensions are given in m)

Vertical

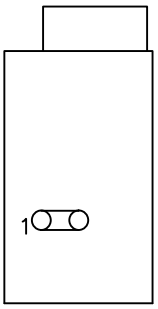

Horizontal

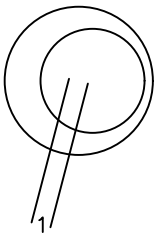

ATTACHMENT DRAWING

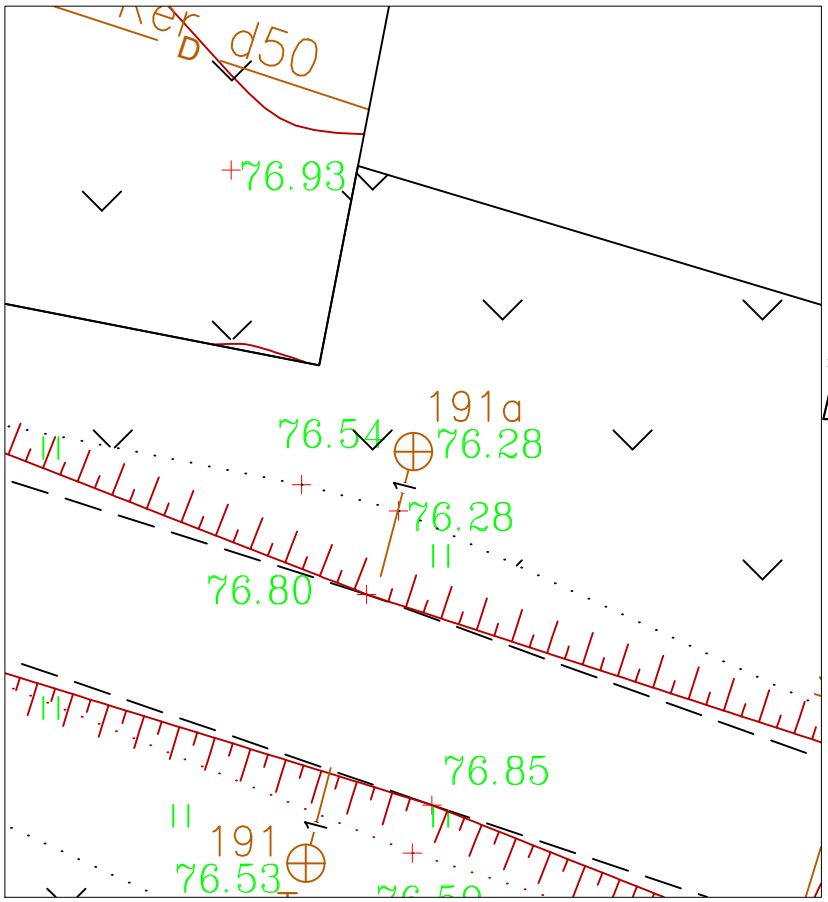

Name	Material	Diameters	Distance from the lid		Altitudes
Lid	Plastic	650			76.29
Ground			0.20		76.09
Walls	Plastic				
Bottom	Plastic	550	0.85		75.44
Tubes Nr. 1	Plastic	130	Top	0.61	75.68
			Bottom	0.64	75.65
Nr. 2			Top		
			Bottom		
Nr. 3			Top		
			Bottom		
Nr. 4			Top		
			Bottom		
Nr. 5			Top		
			Bottom		
Nr. 6			Top		
			Bottom		
Nr. 7			Top		
			Bottom		
Nr. 8			Top		
			Bottom		

Ladder – (material, quantity)

Is there water –

Is there gas

Notes X = 6132842.37; Y = 522963.03

UAB "Kelprojektas"

Object no.

Composed by		A.Vokietaitienė
	Signature	Surname
Checked		V.Sakalauskas
	Signature	Surname

2019-09-27 (the date of the device survey)

Liet. nuot. tinkl., dren.
(Komunikacija)

Lietaus kanalizacijos grotelės
(įrenginio pavadinimas)

Nr.(_____) 31 KORTELĖ

Runeikių k. – 64/46-0114
(Miestas) (Gatvė) (Planšeto nomenklatūra)

ŠULINIO PJŪVIAI (Matmenys duoti m)

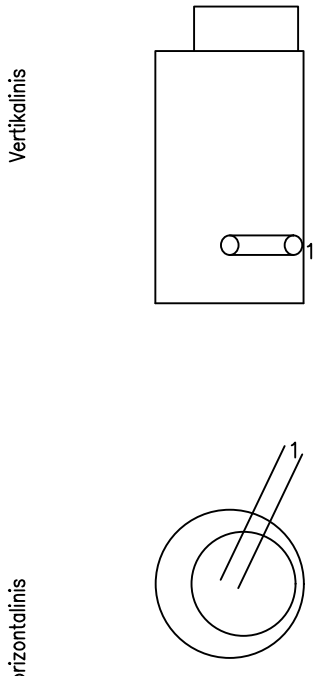

PRIRIŠIMO BRĖŽINYS

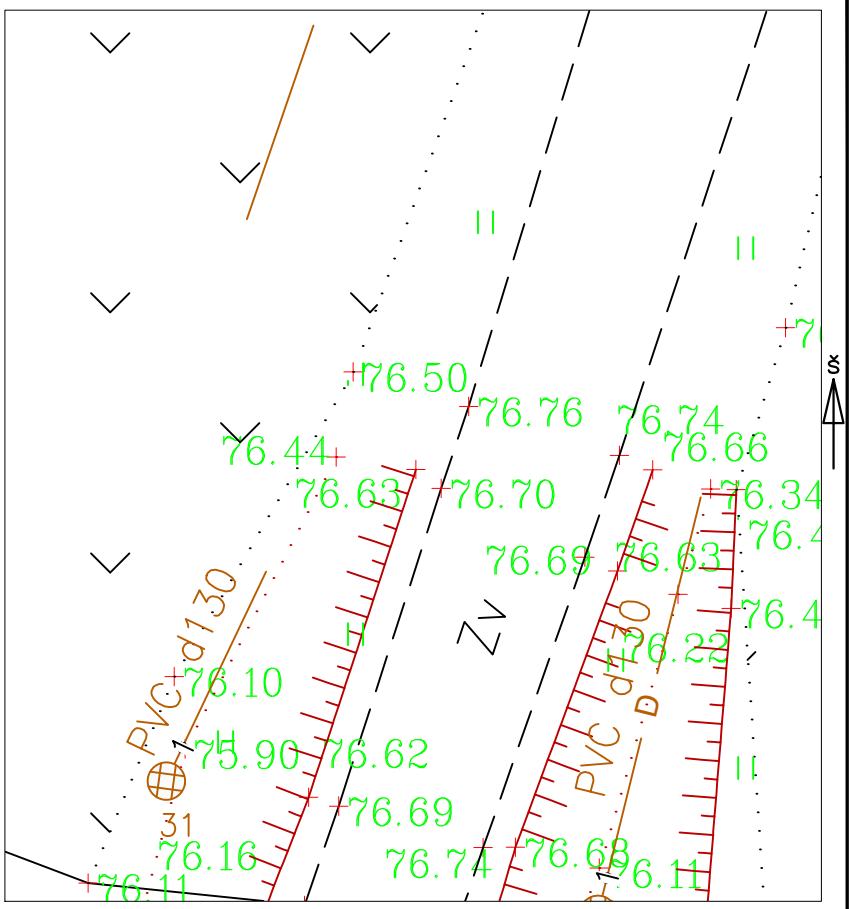

Pavadinimas		Medžiaga	Diametras	Atstumas nuo dangčio		Altitudės
Dangtis		Betonas	700			76.16
Žemė						
Sienos		Betonas				
Dugnas			900	1.04		75.12
Vamzdžiai	Nr. 1	Plast.	130	Viršus	0.74	75.42
				Apačia	0.87	75.29
	Nr. 2			Viršus		
				Apačia		
	Nr. 3			Viršus		
				Apačia		
	Nr. 4			Viršus		
				Apačia		
	Nr. 5			Viršus		
				Apačia		
	Nr. 6			Viršus		
				Apačia		
	Nr. 7			Viršus		
				Apačia		
	Nr. 8			Viršus		
				Apačia		

Lipynės – (medžiaga, kiekis)

Ar yra vandens –

Ar yra dujų –

Pastabos X = 6133716.37; Y = 523408.69

UAB "Kelprojektas"

Objekto nr.

Sudarė		A. Vokietaitienė
	Parašas	Pavardė
Patikrino		V. Sakalauskas
	Parašas	Pavardė

2019-09-27
(įrenginio tyrinėjimo data)

Rainwater network, drainage (Communication) Rainwater, drainage manhole (Device name) Nr.(_____) 31 CARD

Runeikių k. (City) – (Street) 64/46-0114 (Tablet nomenclature)

MANHOLE CUTS (Dimensions are given in m)

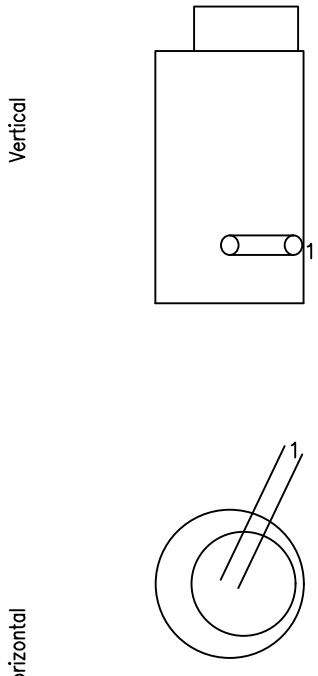

ATTACHMENT DRAWING

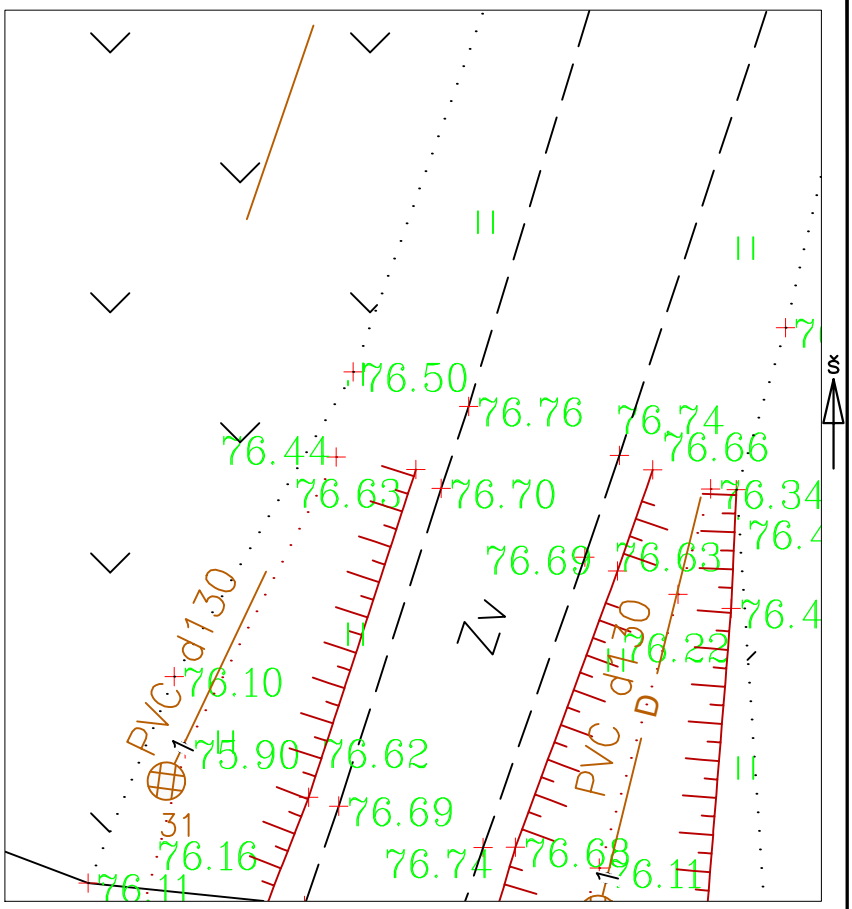

Name	Material	Diameters	Distance from the lid		Altitudes
Lid	Concrete	700			76.16
Ground					
Walls	Concrete				
Bottom		900	1.04		75.12
Tubes Nr. 1	Plastic	130	Top	0.74	75.42
			Bottom	0.87	75.29
Nr. 2			Top		
			Bottom		
Nr. 3			Top		
			Bottom		
Nr. 4			Top		
			Bottom		
Nr. 5			Top		
			Bottom		
Nr. 6			Top		
			Bottom		
Nr. 7			Top		
			Bottom		
Nr. 8			Top		
			Bottom		

Ladder – (material, quantity)

Is there water –

Is there gas

Notes X = 6133716.37; Y = 523408.69

UAB"Kelprojektas"

Object no.

Composed by		A.Vokietaitienė
	Signature	Surname
Checked		V. Sakalauskas
	Signature	Surname

2019-09-27 (the date of the device survey)

"Rail Baltica" III etapas Šėta - Ramygala, Jonavos r. mažas

Paraiškos Nr.	108784
Proceso teritorijos Nr.	1061107
Paraiškos pavadinimas	"Rail Baltica" III etapas Šėta - Ramygala, Jonavos r. mažas
Paraiškos adresas	Kauno apskr., Jonavos r. sav., Garniškių k.
Geodezininko atstovaujama įmonė	LiMAP, UAB
Įmonės numeris	
Būklė	Suteiktas numeris: 46:19:621
Tipas	Topografinis planas
Statytojas	Andrius Aponas
Galimybė atsisiųsti didesnę nei 3 ha teritoriją	☑
TOPD Savivaldybės duomenys	Duomenų nėra
Telia Lietuva, AB - Jonavos r. sav.	Duomenų teikimas nutrauktas
Jonavos vandenys, UAB - Jonavos r. sav.	Duomenų teikimas nutrauktas
Jonavos r. sav. - Žemės ūkio skyrius	Duomenų teikimas nutrauktas
Jonavos r. sav. - Architektūros ir urbanistikos skyrius	Duomenų teikimas nutrauktas
ESO, AB - Kauno regionas TOPO	Duomenų nėra

Peržiūrėti teritoriją

Atgal į sąrašą

Duomenys

Duomenų Nr.	Failo pavadinimas	Statusas	Veiksmai
149016	III_etapas_RailBaltic_Jonavos_r_GKTR_19-08-07.dwg	Neaktyvus	

152794	III_etapas_RailBaltic_Jonavos_r_GKTR_19-08-12_gis_TOPD_riba.dwg	Aktyvus

Derinančių institucijų pasirašyto brėžinio kopija

Kopijos Nr.	Failo pavadinimas	Sukūrimo data	Veiksmai
113060	III_etapas_RailBaltic_Jonavos_r_GKTR_apif_19-08-07-1-1.pdf	2019-08-08 08:00:09	
116291	III_etapas_RailBaltic_Jonavos_r_GKTR_apif_19-08-12.pdf	2019-08-20 07:48:37	

Įkelti brėžinio kopiją

Galima įkelti tik .pdf failus.

Sprendimai

Sprendimo Nr.	Sprendimą atliekanti organizacija	Teritorija	Būklė	Sukūrimo data	Automatinio sutikimo data
440384	ESO, AB	Kauno regionas TOPO	Sutikta	2019-08-08 07:59:32	2019-08-23 07:59:32
440385	Jonavos rajono savivaldybės administracija	Architektūros ir urbanistikos skyrius	Atmesta	2019-08-08 07:59:32	2019-08-23 07:59:32
440386	Jonavos rajono savivaldybės administracija	Žemės ūkio skyrius	Sutikta	2019-08-08 07:59:32	2019-08-23 07:59:32
440387	Jonavos vandenys, UAB	Jonavos r. sav.	Sutikta	2019-08-08 07:59:32	2019-08-23 07:59:32
440388	Telia Lietuva, AB	Jonavos r. sav.	Sutikta	2019-08-08 07:59:32	2019-08-23 07:59:32
452207	Jonavos rajono savivaldybės administracija	Architektūros ir urbanistikos skyrius	Sutikta	2019-08-20 07:48:50	2019-09-03 07:48:50
468903	Jonavos rajono savivaldybės administracija		Sutikta	2019-09-02 11:32:16	2019-09-04 11:32:16

Įvykiai

Įvykio Data	Įvykio Pavadinimas	Įvykio informacija
2019-08-07 12:14:21	Sukurta.	
2019-08-13 09:01:34	Grąžintas taisymui	Grąžintas taisymui su pastabomis iš Jonavos rajono savivaldybės administracija - Architektūros ir urbanistikos skyrius organizacijos darbuotojo Eglė Galimovienė

2019-08-08 07:57:41	Duomenys įkelti.
2019-08-08 07:59:24	Duomenys pateikti.
2019-08-08 07:59:32	Tikrintojų sąrašas sukurtas.
2019-08-19 14:12:06	Jonavos vandenys, UAB - Jonavos r. sav. (naudotojas Romas Keliauskas) sutikta.
2019-08-19 14:12:06	Perduota savivaldybei.
2019-08-13 15:38:16	Jonavos rajono savivaldybės administracija - Žemės ūkio skyrius (naudotojas Mindaugas Gritenas) sutikta.
2019-08-13 15:38:16	Perduota savivaldybei.
2019-08-20 07:48:26	Duomenys įkelti.
2019-08-20 07:48:42	Duomenys pateikti.
2019-08-09 06:46:15	ESO, AB - Kauno regionas TOPO (naudotojas Pranciškus Misius) sutikta.
2019-08-16 10:38:11	Telia Lietuva, AB - Jonavos r. sav. (naudotojas Linas Barzda) sutikta.
2019-08-16 10:38:11	Perduota savivaldybei.
2019-09-02 14:14:50	Jonavos rajono savivaldybės administracija (naudotojas Eglė Galimovienė) sutikta.
2019-09-02 14:14:50	Suteiktas unikalus numeris 46:19:621
2019-09-02 14:14:50	Priimtas į TOPD
2019-09-02 11:32:13	Jonavos rajono savivaldybės administracija - Architektūros ir urbanistikos skyrius (naudotojas Eglė Galimovienė) sutikta.
2019-09-02 11:32:16	Derintojų sąrašas sukurtas.

© 2019 - VĮ GIS-Centras

"Rail Baltica" III etapas Šėta - Ramygala, Kėdainių r.

Paraiškos Nr.	108788
Proceso teritorijos Nr.	1068013
Paraiškos pavadinimas	"Rail Baltica" III etapas Šėta - Ramygala, Kėdainių r.
Paraiškos adresas	Panevėžio apskr., Kėdainių r. sav., Žeimelių k., Bebrikių k., Pagirių k., Runeikių k., Liliūnų k., Vaiškonių k., Žeguinių k., , Aleksandriškio k., Joknių k., Dragužių k., Kievagalio k., Dvariškių II k., Lasongalio k.
Geodezininko atstovaujama įmonė	LiMAP, UAB
Įmonės numeris	
Būklė	Suteiktas numeris: 53:19:713
Tipas	Topografinis planas
Statytojas	Andrius Aponas
Galimybė atsisiųsti didesnę nei 3 ha teritoriją	☑
TOPD Savivaldybės duomenys	Atsisiųsti
Telia Lietuva, AB - Kėdainių r. sav.	Duomenų nėra
Kėdainių r. sav. - Architektūros ir urbanistikos skyrius	Duomenų nėra
Plačiajuostis internetas, VŠĮ - Kėdainių r. sav.	Duomenų nėra rail baltica2.dwg
Kėdainių r. sav. - Žemės ūkio ir aplinkosaugos skyrius	PAGIRIAI VECTOR.7z ŠĖTA VECTOR.7z TRUSKAVA VECTOR.7z
ESO, AB - Panevėžio regionas TOPO	Atsisiųsti

Peržiūrėti teritoriją

Atgal į sąrašą

Duomenys

Duomenų Nr.	Failo pavadinimas	Statusas	Veiksmai
156142	Rail_Baltic_III_etap_be_OL-h_derinti_SEDRA_19-08-27.dwg	Neaktyvus	
160201	Rail_Baltic_III_etap_be_OL-h_derint_SEDRA_19-09-06.dwg	Aktyvus	

Derinančių institucijų pasirašyto brėžinio kopija

Kopijos Nr.	Failo pavadinimas	Sukūrimo data	Veiksmai
119224	Rail_Baltic_III_etap_be_OL-h_APIFORM_19-08-27.pdf	2019-08-27 16:56:34	
123249	Rail_Baltic_III_SEDRA-derinti_19-09-06__.pdf	2019-09-06 10:44:47	

Įkelti brėžinio kopiją

Galima įkelti tik .pdf failus.

Sprendimai

Sprendimo Nr.	Sprendimą atliekanti organizacija	Teritorija	Būklė	Sukūrimo data	Automatinio sutikimo data
463106	ESO, AB	Panevėžio regionas TOPO	Sutikta	2019-08-27 16:57:05	2019-09-10 16:57:05
463107	Kėdainių rajono savivaldybės administracija	Žemės ūkio ir aplinkosaugos skyrius	Sutikta	2019-08-27 16:57:05	2019-09-10 16:57:05
463108	Plačiajuostis internetas, VšĮ	Kėdainių r. sav.	Sutikta	2019-08-27 16:57:05	2019-09-10 16:57:05
463109	Kėdainių rajono savivaldybės administracija	Architektūros ir urbanistikos skyrius	Atmesta	2019-08-27 16:57:05	2019-09-10 16:57:05
463110	Telia Lietuva, AB	Kėdainių r. sav.	Sutikta	2019-08-27 16:57:05	2019-09-10 16:57:05
476208	Kėdainių rajono savivaldybės administracija	Architektūros ir urbanistikos skyrius	Sutikta	2019-09-06 10:45:26	2019-09-20 10:45:26
476828	Kėdainių rajono savivaldybės administracija		Sutikta	2019-09-06 14:27:51	2019-09-10 14:27:51

Įvykiai

Įvykio Data	Įvykio Pavadinimas	Įvykio informacija
2019-08-07 12:21:40	Sukurta.	

2019-08-13 08:06:48	Prašymas dėl leidimo atsisiųsti didesnę nei 3 ha teritoriją - išsiųstas	
2019-08-13 08:14:25	Suteiktas leidimas atsisųsti didesnę nei 3 ha teritoriją	
2019-08-27 16:56:52	Duomenys įkelti.	
2019-08-27 16:56:57	Duomenys pateikti.	
2019-08-27 16:57:05	Tikrintojų sąrašas sukurtas.	
2019-08-28 07:42:26	Plačiajuostis internetas, VšĮ - Kėdainių r. sav. (naudotojas Giedrius Mickevičius) sutikta.	
2019-09-06 10:45:08	Duomenys įkelti.	
2019-08-28 08:53:26	Grąžintas taisymui	Grąžintas taisymui su pastabomis iš Kėdainių rajono savivaldybės administracija - Architektūros ir urbanistikos skyrius organizacijos darbuotojo Saulius Zakas
2019-09-06 10:45:17	Duomenys pateikti.	
2019-09-06 14:27:49	Kėdainių rajono savivaldybės administracija - Architektūros ir urbanistikos skyrius (naudotojas Saulius Zakas) sutikta.	
2019-09-06 14:27:51	Derintojų sąrašas sukurtas.	
2019-09-09 08:12:38	Kėdainių rajono savivaldybės administracija (naudotojas Saulius Zakas) sutikta.	
2019-09-09 08:12:38	Suteiktas unikalus numeris 53:19:713	
2019-09-09 08:12:38	Priimtas į TOPD	
2019-09-04 16:17:29	Telia Lietuva, AB - Kėdainių r. sav. (naudotojas Linas Barzda) sutikta.	
2019-09-04 16:17:29	Perduota savivaldybei.	
2019-08-29 12:56:25	ESO, AB - Panevėžio regionas TOPO (naudotojas Žydrūnė Lisauskaitė) sutikta.	
2019-08-29 12:56:25	Perduota savivaldybei.	
2019-08-29 13:51:47	Kėdainių rajono savivaldybės administracija - Žemės ūkio ir aplinkosaugos skyrius (naudotojas Vidmantas Serva) sutikta.	
2019-08-29 13:51:47	Perduota savivaldybei.	

© 2019 - VĮ GIS-Centras

"Rail Baltica" III etapas Šėta - Ramygala, Panevėžio r.

Paraiškos Nr.	109360
Proceso teritorijos Nr.	1062402
Paraiškos pavadinimas	"Rail Baltica" III etapas Šėta - Ramygala, Panevėžio r.
Paraiškos adresas	Panevėžio apskr., Panevėžio r. sav., Juodžių k., Pciūnų k., Daniųnų k., Kuršių k., Džiugalių k., , Šambalioniškio vs., Mėtytinių k., Pamiškių k., Žvalgaičių k., Sokelių k., Žudžių k.
Geodezininko atstovaujama įmonė	LiMAP, UAB
Įmonės numeris	
Būklė	Suteiktas numeris: 66:19:1085
Tipas	Topografinis planas
Statytojas	Andrius Aponas
Galimybė atsisiųsti didesnę nei 3 ha teritoriją	☑
TOPD Savivaldybės duomenys	Atsisiųsti
Telia Lietuva, AB - Panevėžio r. sav.	Tinklų nėra
Panevėžio r. sav. - Architektūros skyrius	AAO-562.dwg
Panevėžio r. sav. - Žemės ūkio skyrius (rajonas)	Institucija duomenų nepateikė per 5 d.d.
Plačiajuostis internetas, VŠĮ - Panevėžio r. sav.	Duomenų nėra rail baltica.dwg
ESO, AB - Panevėžio regionas TOPO	Atsisiųsti

Peržiūrėti teritoriją

Atgal į sąrašą

Duomenys

Duomenų Nr.	Failo pavadinimas	Statusas	Veiksmai

157738	Rail-Baltic_III_etapas_Panevezio_r_GKTR_19-08-30_.dwg	Neaktyvus
162751	Rail-Baltic_III_etapas_Panevezio_r_GKTR_19-09-12.dwg	Aktyvus

Derinančių institucijų pasirašyto brėžinio kopija

Kopijos Nr.	Failo pavadinimas	Sukūrimo data	Veiksmai
120828	III_etap_Rail_Baltic_Panevezio_r_apif_19-08-30.pdf	2019-08-30 17:39:36	
125593	III_etap_Rail_Baltic_Panevezio_r_apif_19-09-12_derinti.pdf	2019-09-12 12:57:26	

Įkelti brėžinio kopiją

Galima įkelti tik .pdf failus.

Sprendimai

Sprendimo Nr.	Sprendimą atliekanti organizacija	Teritorija	Būklė	Sukūrimo data	Automatinio sutikimo data
468072	ESO, AB	Panevėžio regionas TOPO	Sutikta	2019-08-30 17:40:08	2019-09-13 17:40:08
468073	Plačiajuostis internetas, VšĮ	Panevėžio r. sav.	Sutikta	2019-08-30 17:40:08	2019-09-13 17:40:08
468074	Panevėžio rajono savivaldybės administracija	Žemės ūkio skyrius (rajonas)	Sutikta	2019-08-30 17:40:08	2019-09-13 17:40:08
468075	Panevėžio rajono savivaldybės administracija	Architektūros skyrius	Atmesta	2019-08-30 17:40:08	2019-09-13 17:40:08
468076	Telia Lietuva, AB	Panevėžio r. sav.	Sutikta	2019-08-30 17:40:08	2019-09-13 17:40:08
484298	Panevėžio rajono savivaldybės administracija	Architektūros skyrius	Sutikta	2019-09-12 13:08:10	2019-09-26 13:08:10
493874	Panevėžio rajono savivaldybės administracija		Sutikta	2019-09-19 14:56:33	2019-09-23 14:56:33

Įvykiai

Įvykio Data	Įvykio Pavadinimas	Įvykio informacija
2019-08-30 17:39:50	Duomenys įkelti.	
2019-08-30 17:39:59	Duomenys pateikti.	

2019-08-30 17:40:08	Tikrintojų sąrašas sukurtas.	
2019-09-02 09:37:45	ESO, AB - Panevėžio regionas TOPO (naudotojas Irma Vitkauskiene) sutikta.	
2019-09-03 13:12:51	Telia Lietuva, AB - Panevėžio r. sav. (naudotojas Egidijus Jonuška) sutikta.	
2019-09-02 11:45:47	Plačiajuostis internetas, VšĮ - Panevėžio r. sav. (naudotojas Alvydas Gražys) sutikta.	
2019-09-04 08:27:08	Panevėžio rajono savivaldybės administracija - Žemės ūkio skyrius (rajonas) (naudotojas Gintaras Gritėnas) sutikta.	
2019-08-08 14:32:03	Sukurta.	
2019-09-12 13:07:55	Duomenys įkelti.	
2019-09-12 13:08:02	Duomenys pateikti.	
2019-09-04 11:41:47	Grąžintas taisymui	Grąžintas taisymui su pastabomis iš Panevėžio rajono savivaldybės administracija - Architektūros skyrius organizacijos darbuotojo Rita Rapkevičienė
2019-09-19 14:56:31	Panevėžio rajono savivaldybės administracija - Architektūros skyrius (naudotojas Rita Rapkevičienė) sutikta.	
2019-09-19 14:56:33	Derintojų sąrašas sukurtas.	
2019-09-19 14:56:40	Panevėžio rajono savivaldybės administracija (naudotojas Rita Rapkevičienė) sutikta.	
2019-09-19 14:56:40	Suteiktas unikalus numeris 66:19:1085	
2019-09-19 14:56:40	Priimtas į TOPD	
2019-08-08 14:32:48	Prašymas dėl leidimo atsisiųsti didesnę nei 3 ha teritoriją - išsiųstas	
2019-08-08 14:47:17	Suteiktas leidimas atsisųsti didesnę nei 3 ha teritoriją	

© 2019 - VĮ GIS-Centras

"Rail Baltica" III etapas Šėta - Ramygala, Jonavos r. mažas

Paraiškos Nr.	108784
Proceso teritorijos Nr.	1061107
Paraiškos pavadinimas	"Rail Baltica" III etapas Šėta - Ramygala, Jonavos r. mažas
Paraiškos adresas	Kauno apskr., Jonavos r. sav., Garniškių k.
Geodezininko atstovaujama įmonė	LiMAP, UAB
Įmonės numeris	
Būklė	Suteiktas numeris: 46:19:621
Tipas	Topografinis planas
Statytojas	Andrius Aponas
Galimybė atsisiųsti didesnę nei 3 ha teritoriją	☑
TOPD Savivaldybės duomenys	Duomenų nėra
Telia Lietuva, AB - Jonavos r. sav.	Duomenų teikimas nutrauktas
Jonavos vandenys, UAB - Jonavos r. sav.	Duomenų teikimas nutrauktas
Jonavos r. sav. - Žemės ūkio skyrius	Duomenų teikimas nutrauktas
Jonavos r. sav. - Architektūros ir urbanistikos skyrius	Duomenų teikimas nutrauktas
ESO, AB - Kauno regionas TOPO	Duomenų nėra

Peržiūrėti teritoriją

Atgal į sąrašą

Duomenys

Duomenų Nr.	Failo pavadinimas	Statusas	Veiksmai
149016	III_etapas_RailBaltic_Jonavos_r_GKTR_19-08-07.dwg	Neaktyvus	

152794	III_etapas_RailBaltic_Jonavos_r_GKTR_19-08-12_gis_TOPD_riba.dwg	Aktyvus

Derinančių institucijų pasirašyto brėžinio kopija

Kopijos Nr.	Failo pavadinimas	Sukūrimo data	Veiksmai
113060	III_etapas_RailBaltic_Jonavos_r_GKTR_apif_19-08-07-1-1.pdf	2019-08-08 08:00:09	
116291	III_etapas_RailBaltic_Jonavos_r_GKTR_apif_19-08-12.pdf	2019-08-20 07:48:37	

Įkelti brėžinio kopiją

Galima įkelti tik .pdf failus.

Sprendimai

Sprendimo Nr.	Sprendimą atliekanti organizacija	Teritorija	Būklė	Sukūrimo data	Automatinio sutikimo data
440384	ESO, AB	Kauno regionas TOPO	Sutikta	2019-08-08 07:59:32	2019-08-23 07:59:32
440385	Jonavos rajono savivaldybės administracija	Architektūros ir urbanistikos skyrius	Atmesta	2019-08-08 07:59:32	2019-08-23 07:59:32
440386	Jonavos rajono savivaldybės administracija	Žemės ūkio skyrius	Sutikta	2019-08-08 07:59:32	2019-08-23 07:59:32
440387	Jonavos vandenys, UAB	Jonavos r. sav.	Sutikta	2019-08-08 07:59:32	2019-08-23 07:59:32
440388	Telia Lietuva, AB	Jonavos r. sav.	Sutikta	2019-08-08 07:59:32	2019-08-23 07:59:32
452207	Jonavos rajono savivaldybės administracija	Architektūros ir urbanistikos skyrius	Sutikta	2019-08-20 07:48:50	2019-09-03 07:48:50
468903	Jonavos rajono savivaldybės administracija		Sutikta	2019-09-02 11:32:16	2019-09-04 11:32:16

Įvykiai

Įvykio Data	Įvykio Pavadinimas	Įvykio informacija
2019-08-07 12:14:21	Sukurta.	
2019-08-13 09:01:34	Grąžintas taisymui	Grąžintas taisymui su pastabomis iš Jonavos rajono savivaldybės administracija - Architektūros ir urbanistikos skyrius organizacijos darbuotojo Eglė Galimovienė

2019-08-08 07:57:41	Duomenys įkelti.
2019-08-08 07:59:24	Duomenys pateikti.
2019-08-08 07:59:32	Tikrintojų sąrašas sukurtas.
2019-08-19 14:12:06	Jonavos vandenys, UAB - Jonavos r. sav. (naudotojas Romas Keliauskas) sutikta.
2019-08-19 14:12:06	Perduota savivaldybei.
2019-08-13 15:38:16	Jonavos rajono savivaldybės administracija - Žemės ūkio skyrius (naudotojas Mindaugas Gritenas) sutikta.
2019-08-13 15:38:16	Perduota savivaldybei.
2019-08-20 07:48:26	Duomenys įkelti.
2019-08-20 07:48:42	Duomenys pateikti.
2019-08-09 06:46:15	ESO, AB - Kauno regionas TOPO (naudotojas Pranciškus Misius) sutikta.
2019-08-16 10:38:11	Telia Lietuva, AB - Jonavos r. sav. (naudotojas Linas Barzda) sutikta.
2019-08-16 10:38:11	Perduota savivaldybei.
2019-09-02 14:14:50	Jonavos rajono savivaldybės administracija (naudotojas Eglė Galimovienė) sutikta.
2019-09-02 14:14:50	Suteiktas unikalus numeris 46:19:621
2019-09-02 14:14:50	Priimtas į TOPD
2019-09-02 11:32:13	Jonavos rajono savivaldybės administracija - Architektūros ir urbanistikos skyrius (naudotojas Eglė Galimovienė) sutikta.
2019-09-02 11:32:16	Derintojų sąrašas sukurtas.

© 2019 - VĮ GIS-Centras

"Rail Baltica" III etapas Šėta - Ramygala, Kėdainių r.

Paraiškos Nr.	108788
Proceso teritorijos Nr.	1068013
Paraiškos pavadinimas	"Rail Baltica" III etapas Šėta - Ramygala, Kėdainių r.
Paraiškos adresas	Panevėžio apskr., Kėdainių r. sav., Žeimelių k., Bebrikių k., Pagirių k., Runeikių k., Liliūnų k., Vaiškonių k., Žeguinių k., , Aleksandriškio k., Joknių k., Dragužių k., Kievagalio k., Dvariškių II k., Lasongalio k.
Geodezininko atstovaujama įmonė	LiMAP, UAB
Įmonės numeris	
Būklė	Suteiktas numeris: 53:19:713
Tipas	Topografinis planas
Statytojas	Andrius Aponas
Galimybė atsisiųsti didesnę nei 3 ha teritoriją	☑
TOPD Savivaldybės duomenys	Atsisiųsti
Telia Lietuva, AB - Kėdainių r. sav.	Duomenų nėra
Kėdainių r. sav. - Architektūros ir urbanistikos skyrius	Duomenų nėra
Plačiajuostis internetas, VŠĮ - Kėdainių r. sav.	Duomenų nėra rail baltica2.dwg
Kėdainių r. sav. - Žemės ūkio ir aplinkosaugos skyrius	PAGIRIAI VECTOR.7z ŠĖTA VECTOR.7z TRUSKAVA VECTOR.7z
ESO, AB - Panevėžio regionas TOPO	Atsisiųsti

Peržiūrėti teritoriją

Atgal į sąrašą

Duomenys

Duomenų Nr.	Failo pavadinimas	Statusas	Veiksmai
156142	Rail_Baltic_III_etap_be_OL-h_derinti_SEDRA_19-08-27.dwg	Neaktyvus	
160201	Rail_Baltic_III_etap_be_OL-h_derint_SEDRA_19-09-06.dwg	Aktyvus	

Derinančių institucijų pasirašyto brėžinio kopija

Kopijos Nr.	Failo pavadinimas	Sukūrimo data	Veiksmai
119224	Rail_Baltic_III_etap_be_OL-h_APIFORM_19-08-27.pdf	2019-08-27 16:56:34	
123249	Rail_Baltic_III_SEDRA-derinti_19-09-06__.pdf	2019-09-06 10:44:47	

Įkelti brėžinio kopiją

Galima įkelti tik .pdf failus.

Sprendimai

Sprendimo Nr.	Sprendimą atliekanti organizacija	Teritorija	Būklė	Sukūrimo data	Automatinio sutikimo data
463106	ESO, AB	Panevėžio regionas TOPO	Sutikta	2019-08-27 16:57:05	2019-09-10 16:57:05
463107	Kėdainių rajono savivaldybės administracija	Žemės ūkio ir aplinkosaugos skyrius	Sutikta	2019-08-27 16:57:05	2019-09-10 16:57:05
463108	Plačiajuostis internetas, VšĮ	Kėdainių r. sav.	Sutikta	2019-08-27 16:57:05	2019-09-10 16:57:05
463109	Kėdainių rajono savivaldybės administracija	Architektūros ir urbanistikos skyrius	Atmesta	2019-08-27 16:57:05	2019-09-10 16:57:05
463110	Telia Lietuva, AB	Kėdainių r. sav.	Sutikta	2019-08-27 16:57:05	2019-09-10 16:57:05
476208	Kėdainių rajono savivaldybės administracija	Architektūros ir urbanistikos skyrius	Sutikta	2019-09-06 10:45:26	2019-09-20 10:45:26
476828	Kėdainių rajono savivaldybės administracija		Sutikta	2019-09-06 14:27:51	2019-09-10 14:27:51

Įvykiai

Įvykio Data	Įvykio Pavadinimas	Įvykio informacija
2019-08-07 12:21:40	Sukurta.	

2019-08-13 08:06:48	Prašymas dėl leidimo atsisiųsti didesnę nei 3 ha teritoriją - išsiųstas	
2019-08-13 08:14:25	Suteiktas leidimas atsisųsti didesnę nei 3 ha teritoriją	
2019-08-27 16:56:52	Duomenys įkelti.	
2019-08-27 16:56:57	Duomenys pateikti.	
2019-08-27 16:57:05	Tikrintojų sąrašas sukurtas.	
2019-08-28 07:42:26	Plačiajuostis internetas, VšĮ - Kėdainių r. sav. (naudotojas Giedrius Mickevičius) sutikta.	
2019-09-06 10:45:08	Duomenys įkelti.	
2019-08-28 08:53:26	Grąžintas taisymui	Grąžintas taisymui su pastabomis iš Kėdainių rajono savivaldybės administracija - Architektūros ir urbanistikos skyrius organizacijos darbuotojo Saulius Zakas
2019-09-06 10:45:17	Duomenys pateikti.	
2019-09-06 14:27:49	Kėdainių rajono savivaldybės administracija - Architektūros ir urbanistikos skyrius (naudotojas Saulius Zakas) sutikta.	
2019-09-06 14:27:51	Derintojų sąrašas sukurtas.	
2019-09-09 08:12:38	Kėdainių rajono savivaldybės administracija (naudotojas Saulius Zakas) sutikta.	
2019-09-09 08:12:38	Suteiktas unikalus numeris 53:19:713	
2019-09-09 08:12:38	Priimtas į TOPD	
2019-09-04 16:17:29	Telia Lietuva, AB - Kėdainių r. sav. (naudotojas Linas Barzda) sutikta.	
2019-09-04 16:17:29	Perduota savivaldybei.	
2019-08-29 12:56:25	ESO, AB - Panevėžio regionas TOPO (naudotojas Žydrūnė Lisauskaitė) sutikta.	
2019-08-29 12:56:25	Perduota savivaldybei.	
2019-08-29 13:51:47	Kėdainių rajono savivaldybės administracija - Žemės ūkio ir aplinkosaugos skyrius (naudotojas Vidmantas Serva) sutikta.	
2019-08-29 13:51:47	Perduota savivaldybei.	

© 2019 - VĮ GIS-Centras

"Rail Baltica" III etapas Šėta - Ramygala, Panevėžio r.

Paraiškos Nr.	109360
Proceso teritorijos Nr.	1062402
Paraiškos pavadinimas	"Rail Baltica" III etapas Šėta - Ramygala, Panevėžio r.
Paraiškos adresas	Panevėžio apskr., Panevėžio r. sav., Juodžių k., Pciūnų k., Daniųnų k., Kuršių k., Džiugalių k., , Šambalioniškio vs., Mėtytinių k., Pamiškių k., Žvalgaičių k., Sokelių k., Žudžių k.
Geodezininko atstovaujama įmonė	LiMAP, UAB
Įmonės numeris	
Būklė	Suteiktas numeris: 66:19:1085
Tipas	Topografinis planas
Statytojas	Andrius Aponas
Galimybė atsisiųsti didesnę nei 3 ha teritoriją	☑
TOPD Savivaldybės duomenys	Atsisiųsti
Telia Lietuva, AB - Panevėžio r. sav.	Tinklų nėra
Panevėžio r. sav. - Architektūros skyrius	AAO-562.dwg
Panevėžio r. sav. - Žemės ūkio skyrius (rajonas)	Institucija duomenų nepateikė per 5 d.d.
Plačiajuostis internetas, VŠĮ - Panevėžio r. sav.	Duomenų nėra rail baltica.dwg
ESO, AB - Panevėžio regionas TOPO	Atsisiųsti

Peržiūrėti teritoriją

Atgal į sąrašą

Duomenys

Duomenų Nr.	Failo pavadinimas	Statusas	Veiksmai

157738	Rail-Baltic_III_etapas_Panevezio_r_GKTR_19-08-30_.dwg	Neaktyvus
162751	Rail-Baltic_III_etapas_Panevezio_r_GKTR_19-09-12.dwg	Aktyvus

Derinančių institucijų pasirašyto brėžinio kopija

Kopijos Nr.	Failo pavadinimas	Sukūrimo data	Veiksmai
120828	III_etap_Rail_Baltic_Panevezio_r_apif_19-08-30.pdf	2019-08-30 17:39:36	
125593	III_etap_Rail_Baltic_Panevezio_r_apif_19-09-12_derinti.pdf	2019-09-12 12:57:26	

Įkelti brėžinio kopiją

Galima įkelti tik .pdf failus.

Sprendimai

Sprendimo Nr.	Sprendimą atliekanti organizacija	Teritorija	Būklė	Sukūrimo data	Automatinio sutikimo data
468072	ESO, AB	Panevėžio regionas TOPO	Sutikta	2019-08-30 17:40:08	2019-09-13 17:40:08
468073	Plačiajuostis internetas, VšĮ	Panevėžio r. sav.	Sutikta	2019-08-30 17:40:08	2019-09-13 17:40:08
468074	Panevėžio rajono savivaldybės administracija	Žemės ūkio skyrius (rajonas)	Sutikta	2019-08-30 17:40:08	2019-09-13 17:40:08
468075	Panevėžio rajono savivaldybės administracija	Architektūros skyrius	Atmesta	2019-08-30 17:40:08	2019-09-13 17:40:08
468076	Telia Lietuva, AB	Panevėžio r. sav.	Sutikta	2019-08-30 17:40:08	2019-09-13 17:40:08
484298	Panevėžio rajono savivaldybės administracija	Architektūros skyrius	Sutikta	2019-09-12 13:08:10	2019-09-26 13:08:10
493874	Panevėžio rajono savivaldybės administracija		Sutikta	2019-09-19 14:56:33	2019-09-23 14:56:33

Įvykiai

Įvykio Data	Įvykio Pavadinimas	Įvykio informacija
2019-08-30 17:39:50	Duomenys įkelti.	
2019-08-30 17:39:59	Duomenys pateikti.	

2019-08-30 17:40:08	Tikrintojų sąrašas sukurtas.	
2019-09-02 09:37:45	ESO, AB - Panevėžio regionas TOPO (naudotojas Irma Vitkauskiene) sutikta.	
2019-09-03 13:12:51	Telia Lietuva, AB - Panevėžio r. sav. (naudotojas Egidijus Jonuška) sutikta.	
2019-09-02 11:45:47	Plačiajuostis internetas, VšĮ - Panevėžio r. sav. (naudotojas Alvydas Gražys) sutikta.	
2019-09-04 08:27:08	Panevėžio rajono savivaldybės administracija - Žemės ūkio skyrius (rajonas) (naudotojas Gintaras Gritėnas) sutikta.	
2019-08-08 14:32:03	Sukurta.	
2019-09-12 13:07:55	Duomenys įkelti.	
2019-09-12 13:08:02	Duomenys pateikti.	
2019-09-04 11:41:47	Grąžintas taisymui	Grąžintas taisymui su pastabomis iš Panevėžio rajono savivaldybės administracija - Architektūros skyrius organizacijos darbuotojo Rita Rapkevičienė
2019-09-19 14:56:31	Panevėžio rajono savivaldybės administracija - Architektūros skyrius (naudotojas Rita Rapkevičienė) sutikta.	
2019-09-19 14:56:33	Derintojų sąrašas sukurtas.	
2019-09-19 14:56:40	Panevėžio rajono savivaldybės administracija (naudotojas Rita Rapkevičienė) sutikta.	
2019-09-19 14:56:40	Suteiktas unikalus numeris 66:19:1085	
2019-09-19 14:56:40	Priimtas į TOPD	
2019-08-08 14:32:48	Prašymas dėl leidimo atsisiųsti didesnę nei 3 ha teritoriją - išsiųstas	
2019-08-08 14:47:17	Suteiktas leidimas atsisųsti didesnę nei 3 ha teritoriją	

© 2019 - VĮ GIS-Centras

Artimiausiu metu elektroninę TOPD paslaugą pakeis Topografijos ir inžinerinės infrastruktūros informacinė sistema (TIIIS).
Kviečiame susipažinti su TIIIS naudojimo instrukcijomis:
* Instrukcija TIIIS el. paslaugų gavėjams (aktualu geodezininkams) atsisiųsti
* Instrukcija TIIIS el. paslaugų ir duomenų teikėjams (aktualu planų tikrintojams ir derintojams) atsisiųsti

Paraiškos peržiūra

Paraiškos Nr.	268806
Paraiškos pavadinimas	LT1-DPS4(11-27)Panevėžio raj., Ramygalos sen., Blindynai
Paraiškos adresas	Jonavos g. 7, D korpusas, LT-44192 Kaunas
Geodezininko atstovaujama įmonė	
Įmonės numeris	234004210
Būklė	Suteiktas numeris: 66:21:135
Plano tipas	Topografinis planas
Topografinio plano potipis	Prieš statybas
Statytojas	RailBaltic
Galimybė atsisiųsti didesnę nei 3 ha teritoriją	☑
TOPD Savivaldybės duomenys	Atsisiųsti
SEDR DWG brėžinys (beta versija)	Atsisiųsti
Telia Lietuva, AB - Panevėžio r. sav.	Duomenų teikimas nutrauktas
Panevėžio r. sav. - Architektūros skyrius	PRS-2183.dwg Atlikti darbai.7z
Panevėžio r. sav. - Žemės ūkio skyrius (rajonas)	Duomenų teikimas nutrauktas
ESO, AB - Panevėžio regionas TOPO	Duomenų nėra

Peržiūrėti teritoriją Atgal į sąrašą

Duomenys

Duomenų Nr.	Failo pavadinimas	Statusas	Veiksmai
363715	Panevėžio raj., Ramygalos sen., Blindynai-2D.dwg	Aktyvus	

Derinančių institucijų pasirašyto brėžinio kopija

Kopijos Nr.	Failo pavadinimas	Sukūrimo data	Veiksmai
324400	Panevėžio raj., Ramygalos sen., Blindynai-2D-Model.pdf	2021-02-08 10:11:18	

Įkelti brėžinio kopiją

Galima įkelti tik .pdf failus.

Sprendimai

Sprendimo Nr.	Sprendimą atliekanti organizacija	Teritorija	Būklė	Sukūrimo data	Automatinio sutik data
1172747	ESO, AB	Panevėžio regionas TOPO	Sutikta	2021-02-05 15:51:23	2021-02-22 15:51
1172748	Panevėžio rajono savivaldybės administracija	Žemės ūkio skyrius (rajonas)	Sutikta	2021-02-05 15:51:23	2021-02-22 15:51
1172749	Panevėžio rajono savivaldybės administracija	Architektūros skyrius	Sutikta	2021-02-05 15:51:23	2021-02-22 15:51
1172750	Telia Lietuva, AB	Panevėžio r. sav.	Sutikta	2021-02-05 15:51:23	2021-02-22 15:51
1181669	Panevėžio rajono savivaldybės administracija		Sutikta	2021-02-12 12:47:37	2021-02-17 12:47

Įvykiai

Įvykio Data	Įvykio Pavadinimas	Įvykio informacija
2021-02-08 18:31:04	ESO, AB - Panevėžio regionas TOPO (naudotojas Pranciškus Misius) sutikta.	
2021-02-12 12:47:27	Panevėžio rajono savivaldybės administracija - Žemės ūkio	

	skyrius (rajonas) (naudotojas Danius Maskaliovas) sutikta.
2021-02-12 12:47:37	Derintojų sąrašas sukurtas.
2021-02-09 08:07:45	Panevėžio rajono savivaldybės administracija - Architektūros skyrius (naudotojas Rita Rapkevičienė) sutikta.
2021-02-12 14:14:55	Panevėžio rajono savivaldybės administracija (naudotojas Rita Rapkevičienė) sutikta.
2021-02-12 14:14:56	Suteiktas unikalus numeris 66:21:135
2021-02-12 14:14:56	Priimtas į TOPD
2021-02-05 13:17:34	Sukurta.
2021-02-05 15:51:04	Duomenys įkelti.
2021-02-05 15:51:14	Duomenys pateikti.
2021-02-05 15:51:23	Tikrintojų sąrašas sukurtas.
2021-02-07 20:03:27	Telia Lietuva, AB - Panevėžio r. sav. (naudotojas Romualdas Andrijauskas) sutikta.

© 2021 - VĮ GIS-Centras

Artimiausiu metu elektroninę TOPD paslaugą pakeis Topografijos ir inžinerinės infrastruktūros informacinė sistema (TIIIS).
Kviečiame susipažinti su TIIIS naudojimo instrukcijomis:
* Instrukcija TIIIS el. paslaugų gavėjams (aktualu geodezininkams) atsisiųsti
* Instrukcija TIIIS el. paslaugų ir duomenų teikėjams (aktualu planų tikrintojams ir derintojams) atsisiųsti

Paraiškos peržiūra

Paraiškos Nr.	268794
Paraiškos pavadinimas	LT1-DPS4(11-27)
Paraiškos adresas	Jonavos g. 7, D korpusas, LT-44192 Kaunas
Geodezininko atstovaujama įmonė	
Įmonės numeris	234004210
Būklė	Suteiktas numeris: 66:21:136
Plano tipas	Topografinis planas
Topografinio plano potipis	Prieš statybas
Statytojas	RailBaltic
Galimybė atsisiųsti didesnę nei 3 ha teritoriją	☑
TOPD Savivaldybės duomenys	Atsisiųsti
SEDR DWG brėžinys (beta versija)	Atsisiųsti
Telia Lietuva, AB - Panevėžio r. sav.	Duomenų teikimas nutrauktas
Panevėžio r. sav. - Architektūros skyrius	PRS-2182.dwg Atlikti darbai.7z
Panevėžio r. sav. - Žemės ūkio skyrius (rajonas)	Duomenų teikimas nutrauktas
ESO, AB - Panevėžio regionas TOPO	Atsisiųsti

Peržiūrėti teritoriją Atgal į sąrašą

Duomenys

Duomenų Nr.	Failo pavadinimas	Statusas	Veiksmai
363879	Panevėžio raj., Ramygalos sen., Džiugailiai-2d.dwg	Aktyvus	

Derinančių institucijų pasirašyto brėžinio kopija

Kopijos Nr.	Failo pavadinimas	Sukūrimo data	Veiksmai
324412	Panevėžio raj., Ramygalos sen., Džiugailiai-2d-Model.pdf	2021-02-08 10:23:34	

Įkelti brėžinio kopiją

Galima įkelti tik .pdf failus.

Sprendimai

Sprendimo Nr.	Sprendimą atliekanti organizacija	Teritorija	Būklė	Sukūrimo data	Automatinio sutik data
1173313	ESO, AB	Panevėžio regionas TOPO	Sutikta	2021-02-07 21:52:50	2021-02-22 21:52
1173315	Panevėžio rajono savivaldybės administracija	Architektūros skyrius	Sutikta	2021-02-07 21:52:50	2021-02-22 21:52
1173314	Panevėžio rajono savivaldybės administracija	Žemės ūkio skyrius (rajonas)	Sutikta	2021-02-07 21:52:50	2021-02-22 21:52
1173316	Telia Lietuva, AB	Panevėžio r. sav.	Sutikta	2021-02-07 21:52:50	2021-02-22 21:52
1181681	Panevėžio rajono savivaldybės administracija		Sutikta	2021-02-12 12:53:28	2021-02-17 12:53

Įvykiai

Įvykio Data	Įvykio Pavadinimas	Įvykio informacija
2021-02-09 08:09:24	Panevėžio rajono savivaldybės administracija - Architektūros skyrius (naudotojas Rita Rapkevičienė) sutikta.	
2021-02-09 08:28:54	Telia Lietuva, AB - Panevėžio r. sav. (naudotojas Egidijus	

	Jonuška) sutikta.
2021-02-12 12:53:26	Panevėžio rajono savivaldybės administracija - Žemės ūkio skyrius (rajonas) (naudotojas Danius Maskaliovas) sutikta.
2021-02-12 12:53:28	Derintojų sąrašas sukurtas.
2021-02-05 12:49:43	Sukurta.
2021-02-05 13:00:21	Prašymas dėl leidimo atsisiųsti didesnę nei 3 ha teritoriją - išsiųstas
2021-02-12 14:17:25	Panevėžio rajono savivaldybės administracija (naudotojas Rita Rapkevičienė) sutikta.
2021-02-12 14:17:25	Suteiktas unikalus numeris 66:21:136
2021-02-05 13:01:17	Suteiktas leidimas atsisųsti didesnę nei 3 ha teritoriją
2021-02-12 14:17:25	Priimtas į TOPD
2021-02-07 21:52:22	Duomenys įkelti.
2021-02-07 21:52:41	Duomenys pateikti.
2021-02-07 21:52:50	Tikrintojų sąrašas sukurtas.
2021-02-08 09:05:15	ESO, AB - Panevėžio regionas TOPO (naudotojas Birutė Paužienė) sutikta.

© 2021 - VĮ GIS-Centras

Lapkričio 5 dieną vyko nuotolinis TIIIS seminaras. Kas nedalyvavo, kviečiame peržiūrėti video įrašą:
* Geodezininkai nuoroda į video įrašą.
* Erdvinių duomenų tvarkytojai (savivaldybių ir inžinerinius tinklus eksploatuojančių įmonių atstovai) nuoroda į video įrašą.
* Seminaro medžiaga (skaidrės pdf formatu): parsisiųsti.

Paraiškos peržiūra

Paraiškos Nr.	279121
Paraiškos pavadinimas	1-LT1-DPS4-Panevėžio raj., Kuršiai
Paraiškos adresas	Jonavos g. 7, D korpusas, LT-44192 Kaunas
Geodezininko atstovaujama įmonė	
Įmonės numeris	234004210
Būklė	Suteiktas numeris: 66:21:295
Plano tipas	Topografinis planas
Topografinio plano potipis	Prieš statybas
Statytojas	RailBaltic
Galimybė atsisiųsti didesnę nei 3 ha teritoriją	☑
TOPD Savivaldybės duomenys	Atsisiųsti
SEDR DWG brėžinys (beta versija)	Atsisiųsti
Telia Lietuva, AB - Panevėžio r. sav.	Duomenų teikimas nutrauktas
Panevėžio r. sav. - Architektūros skyrius	Duomenų teikimas nutrauktas
Panevėžio r. sav. - Žemės ūkio skyrius (rajonas)	Duomenų teikimas nutrauktas
Plačiajuostis internetas, VŠĮ - Panevėžio r. sav.	Duomenų nėra kursiai.dwg
ESO, AB - Panevėžio regionas TOPO	Atsisiųsti

Peržiūrėti teritoriją

Atgal į sąrašą

Duomenys

Duomenų Nr.	Failo pavadinimas	Statusas	Veiksmai
376449	1 LT1-DPS4 Panevėžio raj.,Kuršiai.dwg	Neaktyvus	
380550	1 LT1-DPS4 Panevėžio raj.,Kuršiai (1).dwg	Aktyvus	

Derinančių institucijų pasirašyto brėžinio kopija

Kopijos Nr.	Failo pavadinimas	Sukūrimo data	Veiksmai
338019	1 LT1-DPS4 Panevėžio raj.,Kuršiai-pdf-Model.pdf	2021-03-21 22:10:04	

Įkelti brėžinio kopiją

Galima įkelti tik .pdf failus.

Sprendimai

Sprendimo Nr.	Sprendimą atliekanti organizacija	Teritorija	Būklė	Sukūrimo data	Automatinio sutikimo data
1220815	ESO, AB	Panevėžio regionas TOPO	Sutikta	2021-03-16 10:20:10	2021-03-30 10:20:10
1220816	Plačiajuostis internetas, VšĮ	Panevėžio r. sav.	Sutikta	2021-03-16 10:20:10	2021-03-30 10:20:10
1220817	Panevėžio rajono savivaldybės administracija	Žemės ūkio skyrius (rajonas)	Sutikta	2021-03-16 10:20:10	2021-03-30 10:20:10
1220818	Panevėžio rajono savivaldybės administracija	Architektūros skyrius	Atmesta	2021-03-16 10:20:10	2021-03-30 10:20:10
1220819	Telia Lietuva, AB	Panevėžio r. sav.	Sutikta	2021-03-16 10:20:10	2021-03-30 10:20:10
1236369	Panevėžio rajono savivaldybės administracija	Architektūros skyrius	Sutikta	2021-03-24 17:10:56	2021-04-08 17:10:56
1237318	Panevėžio rajono savivaldybės administracija		Sutikta	2021-03-25 10:27:20	2021-03-29 10:27:20

Įvykiai

Įvykio Data	Įvykio Pavadinimas	Įvykio informacija
2021-03-16 10:40:39	Plačiajuostis internetas, VšĮ - Panevėžio r. sav. (naudotojas Alvydas Gražys) sutikta.	
2021-03-19 13:52:55	Panevėžio rajono savivaldybės administracija - Žemės ūkio skyrius (rajonas) (naudotojas Danius Maskaliovas) sutikta.	
2021-03-19 13:52:55	Perduota savivaldybei.	
2021-03-17 07:51:48	ESO, AB - Panevėžio regionas TOPO (naudotojas Danguolė Ivanauskienė) sutikta.	
2021-03-24 13:02:11	Telia Lietuva, AB - Panevėžio r. sav. (naudotojas Romualdas Andrijauskas) sutikta.	
2021-03-24 13:02:12	Perduota savivaldybei.	
2021-03-24 17:10:36	Duomenys įkelti.	
2021-03-24 17:10:56	Duomenys pateikti.	
2021-03-25 10:27:18	Panevėžio rajono savivaldybės administracija - Architektūros skyrius (naudotojas Rita Rapkevičienė) sutikta.	
2021-03-25 10:27:20	Derintojų sąrašas sukurtas.	
2021-03-25 10:27:35	Panevėžio rajono savivaldybės administracija (naudotojas Rita Rapkevičienė) sutikta.	
2021-03-25 10:27:35	Suteiktas unikalus numeris 66:21:295	
2021-03-25 10:27:35	Priimtas į TOPD	
2021-03-19 10:00:05	Grąžintas taisymui	Grąžintas taisymui su pastabomis iš Panevėžio rajono savivaldybės administracija - Architektūros skyrius organizacijos darbuotojo Rita Rapkevičienė
2021-03-15 15:52:50	Sukurta.	
2021-03-16 10:14:46	Duomenys įkelti.	
2021-03-16 10:19:51	Duomenys įkelti.	
2021-03-16 10:20:00	Duomenys pateikti.	
2021-03-16 10:20:10	Tikrintojų sąrašas sukurtas.	

© 2021 - VĮ GIS-Centras

Lapkričio 5 dieną vyko nuotolinis TIIIS seminaras. Kas nedalyvavo, kviečiame peržiūrėti video įrašą:
* Geodezininkai nuoroda į video įrašą.
* Erdvinių duomenų tvarkytojai (savivaldybių ir inžinerinius tinklus eksploatuojančių įmonių atstovai) nuoroda į video įrašą.
* Seminaro medžiaga (skaidrės pdf formatu): parsisiųsti.

Paraiškos peržiūra

Paraiškos Nr.	279148
Paraiškos pavadinimas	2-LT1-DPS4-Panevėžio raj., Kuršiai
Paraiškos adresas	Jonavos g. 7, D korpusas, LT-44192 Kaunas
Geodezininko atstovaujama įmonė	
Įmonės numeris	234004210
Būklė	Suteiktas numeris: 66:21:352
Plano tipas	Topografinis planas
Topografinio plano potipis	Prieš statybas
Statytojas	RailBaltic
Galimybė atsisiųsti didesnę nei 3 ha teritoriją	☑
TOPD Savivaldybės duomenys	Atsisiųsti
SEDR DWG brėžinys (beta versija)	Atsisiųsti
Telia Lietuva, AB - Panevėžio r. sav.	Duomenų teikimas nutrauktas
Panevėžio r. sav. - Architektūros skyrius	Duomenų teikimas nutrauktas
Panevėžio r. sav. - Žemės ūkio skyrius (rajonas)	Duomenų teikimas nutrauktas
Plačiajuostis internetas, VŠĮ - Panevėžio r. sav.	Duomenų nėra kursiai2.dwg
ESO, AB - Panevėžio regionas TOPO	Atsisiųsti
Velžio komunalinis ūkis, VŠĮ - Topografija	Duomenų teikimas nutrauktas

Peržiūrėti teritoriją

Atgal į sąrašą

Duomenys

Duomenų Nr.	Failo pavadinimas	Statusas	Veiksmai
376685	2 LT1-DPS4 Panevėžio raj.,Kuršiai.dwg	Neaktyvus	
383008	2 LT1-DPS4 Panevėžio raj.,Kuršiai (1).dwg	Aktyvus	

Derinančių institucijų pasirašyto brėžinio kopija

Kopijos Nr.	Failo pavadinimas	Sukūrimo data	Veiksmai
341752	2- LT1-DPS4 Panevėžio raj.,Kuršiai.pdf	2021-03-30 21:54:44	

Įkelti brėžinio kopiją

Galima įkelti tik .pdf failus.

Sprendimai

Sprendimo Nr.	Sprendimą atliekanti organizacija	Teritorija	Būklė	Sukūrimo data	Automatinio sutikimo data
1221794	Velžio komunalinis ūkis, VšĮ	Topografija	Sutikta	2021-03-16 15:40:52	2021-03-30 15:40:52
1221795	ESO, AB	Panevėžio regionas TOPO	Sutikta	2021-03-16 15:40:53	2021-03-30 15:40:53
1221796	Plačiajuostis internetas, VšĮ	Panevėžio r. sav.	Atmesta	2021-03-16 15:40:53	2021-03-30 15:40:53
1221797	Panevėžio rajono savivaldybės administracija	Žemės ūkio skyrius (rajonas)	Atmesta	2021-03-16 15:40:53	2021-03-30 15:40:53
1221798	Panevėžio rajono savivaldybės administracija	Architektūros skyrius	Atmesta	2021-03-16 15:40:53	2021-03-30 15:40:53
1221799	Telia Lietuva, AB	Panevėžio r. sav.	Sutikta	2021-03-16 15:40:53	2021-03-30 15:40:53
1245483	Panevėžio rajono savivaldybės administracija	Architektūros skyrius	Sutikta	2021-03-30 21:49:35	2021-04-14 21:49:35
1245485	Panevėžio rajono savivaldybės administracija	Žemės ūkio skyrius (rajonas)	Sutikta	2021-03-30 21:49:35	2021-04-14 21:49:35
1245484	Plačiajuostis internetas, VšĮ	Panevėžio r. sav.	Sutikta	2021-03-30 21:49:35	2021-04-14 21:49:35

1254783	Panevėžio rajono savivaldybės administracija	Sutikta	2021-04-06 14:20:57	2021-04-08 14:20:57

Įvykiai

Įvykio Data	Įvykio Pavadinimas	Įvykio informacija
2021-03-16 15:40:13	Duomenys įkelti.	
2021-03-16 15:40:37	Duomenys pateikti.	
2021-03-16 15:40:53	Tikrintojų sąrašas sukurtas.	
2021-03-16 15:49:44	Grąžintas taisymui	Grąžintas taisymui su pastabomis iš Plačiajuostis internetas, VšĮ - Panevėžio r. sav. organizacijos darbuotojo Alvydas Gražys
2021-03-17 08:00:12	ESO, AB - Panevėžio regionas TOPO (naudotojas Žydrūnė Lisauskaitė) sutikta.	
2021-03-17 08:00:12	Perduota savivaldybei.	
2021-03-19 14:07:34	Grąžintas taisymui	Grąžintas taisymui su pastabomis iš Panevėžio rajono savivaldybės administracija - Žemės ūkio skyrius (rajonas) organizacijos darbuotojo Danius Maskaliovas
2021-03-24 13:11:18	Telia Lietuva, AB - Panevėžio r. sav. (naudotojas Romualdas Andrijauskas) sutikta.	
2021-03-15 16:12:12	Sukurta.	
2021-03-30 10:46:29	Velžio komunalinis ūkis, VšĮ - Topografija (naudotojas Valerijus Baranovskis) sutikta.	
2021-03-30 10:46:29	Perduota savivaldybei.	
2021-03-19 14:19:33	Grąžintas taisymui	Grąžintas taisymui su pastabomis iš Panevėžio rajono savivaldybės administracija - Architektūros skyrius organizacijos darbuotojo Rita Rapkevičienė
2021-03-24 13:11:18	Perduota savivaldybei.	
2021-04-01 09:56:24	Panevėžio rajono savivaldybės administracija - Žemės ūkio skyrius (rajonas) (naudotojas Danius Maskaliovas) sutikta.	
2021-03-30 21:49:25	Duomenys įkelti.	
2021-03-30 21:49:35	Duomenys pateikti.	
2021-03-31 07:19:48	Plačiajuostis internetas, VšĮ - Panevėžio r. sav. (naudotojas	

	Alvydas Gražys) sutikta.
2021-04-06 14:20:55	Panevėžio rajono savivaldybės administracija - Architektūros skyrius (naudotojas Rita Rapkevičienė) sutikta.
2021-04-06 14:20:57	Derintojų sąrašas sukurtas.
2021-04-06 14:21:04	Panevėžio rajono savivaldybės administracija (naudotojas Rita Rapkevičienė) sutikta.
2021-04-06 14:21:05	Suteiktas unikalus numeris 66:21:352
2021-04-06 14:21:05	Priimtas į TOPD

© 2021 - VĮ GIS-Centras

Lapkričio 5 dieną vyko nuotolinis TIIIS seminaras. Kas nedalyvavo, kviečiame peržiūrėti video įrašą:
* Geodezininkai nuoroda į video įrašą.
* Erdvinių duomenų tvarkytojai (savivaldybių ir inžinerinius tinklus eksploatuojančių įmonių atstovai) nuoroda į video įrašą.
* Seminaro medžiaga (skaidrės pdf formatu): parsisiųsti.

Paraiškos peržiūra

Paraiškos Nr.	287998
Paraiškos pavadinimas	2-Kėdainių raj.sav., Šėtos sen., Aleksandriškis
Paraiškos adresas	Jonavos g. 7, D korpusas, LT-44192 Kaunas
Geodezininko atstovaujama įmonė	
Įmonės numeris	234004210
Būklė	Suteiktas numeris: 53:21:413
Plano tipas	Topografinis planas
Topografinio plano potipis	Prieš statybas
Statytojas	RailBaltic
Galimybė atsisiųsti didesnę nei 3 ha teritoriją	☑
TOPD Savivaldybės duomenys	Atsisiųsti
SEDR DWG brėžinys (beta versija)	Atsisiųsti
Telia Lietuva, AB - Kėdainių r. sav.	Duomenų teikimas nutrauktas
Kėdainių r. sav. - Architektūros ir urbanistikos skyrius	Duomenų teikimas nutrauktas
Kėdainių r. sav. - Žemės ūkio ir aplinkosaugos skyrius	Duomenų teikimas nutrauktas
ESO, AB - Panevėžio regionas TOPO	Duomenų nėra

Peržiūrėti teritoriją

Atgal į sąrašą

Duomenys

Duomenų Nr.	Failo pavadinimas	Statusas	Veiksmai
386871	2-Kėdainių raj. sav., Šėtos sen., Aleksandriškis.dwg	Neaktyvus	
398876	2-Kėdainių raj. sav., Šėtos sen., Aleksandriškis.dwg	Aktyvus	

Derinančių institucijų pasirašyto brėžinio kopija

Kopijos Nr.	Failo pavadinimas	Sukūrimo data	Veiksmai

Įkelti brėžinio kopiją

Galima įkelti tik .pdf failus.

Sprendimai

Sprendimo Nr.	Sprendimą atliekanti organizacija	Teritorija	Būklė	Sukūrimo data	Automatinio sutikimo data
1256636	ESO, AB	Panevėžio regionas TOPO	Sutikta	2021-04-07 10:31:57	2021-04-21 10:31:57
1256637	Kėdainių rajono savivaldybės administracija	Žemės ūkio ir aplinkosaugos skyrius	Sutikta	2021-04-07 10:31:58	2021-04-21 10:31:58
1256639	Telia Lietuva, AB	Kėdainių r. sav.	Sutikta	2021-04-07 10:31:58	2021-04-21 10:31:58
1256638	Kėdainių rajono savivaldybės administracija	Architektūros ir urbanistikos skyrius	Atmesta	2021-04-07 10:31:58	2021-04-21 10:31:58
1300137	Kėdainių rajono savivaldybės administracija	Architektūros ir urbanistikos skyrius	Sutikta	2021-05-03 10:18:18	2021-05-17 10:18:18
1325109	Kėdainių rajono savivaldybės administracija		Sutikta	2021-05-17 10:18:30	2021-05-19 10:18:30

Įvykiai

Įvykio Data	Įvykio Pavadinimas	Įvykio informacija
2021-04-07 10:24:39	Sukurta.	
2021-04-07 10:31:41	Duomenys įkelti.	
2021-04-07 10:31:49	Duomenys pateikti.	

2021-04-07 10:31:58	Tikrintojų sąrašas sukurtas.	
2021-04-07 11:13:30	Kėdainių rajono savivaldybės administracija - Žemės ūkio ir aplinkosaugos skyrius (naudotojas Vidmantas Serva) sutikta.	
2021-04-08 07:42:13	ESO, AB - Panevėžio regionas TOPO (naudotojas Eduardas Urbonas) sutikta.	
2021-04-13 15:35:10	Telia Lietuva, AB - Kėdainių r. sav. (naudotojas Linas Barzda) sutikta.	
2021-04-21 09:05:40	Grąžintas taisymui	Grąžintas taisymui su pastabomis iš Kėdainių rajono savivaldybės administracija - Architektūros ir urbanistikos skyrius organizacijos darbuotojo Saulius Zakas
2021-05-03 10:18:07	Duomenys įkelti.	
2021-05-03 10:18:18	Duomenys pateikti.	
2021-05-17 10:18:28	Kėdainių rajono savivaldybės administracija - Architektūros ir urbanistikos skyrius: Suderinta automatiškai (praėjus 10 d.d.)	
2021-05-17 10:18:30	Derintojų sąrašas sukurtas.	
2021-05-18 11:38:38	Kėdainių rajono savivaldybės administracija (naudotojas Saulius Zakas) sutikta.	
2021-05-18 11:38:38	Suteiktas unikalus numeris 53:21:413	
2021-05-18 11:38:38	Priimtas į TOPD	

© 2021 - VĮ GIS-Centras

Lapkričio 5 dieną vyko nuotolinis TIIIS seminaras. Kas nedalyvavo, kviečiame peržiūrėti video įrašą:
* Geodezininkai nuoroda į video įrašą.
* Erdvinių duomenų tvarkytojai (savivaldybių ir inžinerinius tinklus eksploatuojančių įmonių atstovai) nuoroda į video įrašą.
* Seminaro medžiaga (skaidrės pdf formatu): parsisiųsti.

Paraiškos peržiūra

Paraiškos Nr.	287402
Paraiškos pavadinimas	3-Kėdainių raj.sav., Šėtos sen., Aleksandriškis
Paraiškos adresas	Jonavos g. 7, D korpusas, LT-44192 Kaunas
Geodezininko atstovaujama įmonė	
Įmonės numeris	234004210
Būklė	Suteiktas numeris: 53:21:414
Plano tipas	Topografinis planas
Topografinio plano potipis	Prieš statybas
Statytojas	RailBaltic
Galimybė atsisiųsti didesnę nei 3 ha teritoriją	☑
TOPD Savivaldybės duomenys	Atsisiųsti
SEDR DWG brėžinys (beta versija)	Atsisiųsti
Telia Lietuva, AB - Kėdainių r. sav.	Duomenų teikimas nutrauktas
Kėdainių r. sav. - Architektūros ir urbanistikos skyrius	Duomenų teikimas nutrauktas
Kėdainių r. sav. - Žemės ūkio ir aplinkosaugos skyrius	PAGIRIAI VECTOR.7z
ESO, AB - Panevėžio regionas TOPO	Duomenų nėra

Peržiūrėti teritoriją

Atgal į sąrašą

Duomenys

Duomenų Nr.	Failo pavadinimas	Statusas	Veiksmai
386951	3-Kėdainių raj. sav., Šėtos sen., Aleksandriškis.dwg	Neaktyvus	
398898	3-Kėdainių raj. sav., Šėtos sen., Aleksandriškis.dwg	Aktyvus	

Derinančių institucijų pasirašyto brėžinio kopija

Kopijos Nr.	Failo pavadinimas	Sukūrimo data	Veiksmai

Įkelti brėžinio kopiją

Galima įkelti tik .pdf failus.

Sprendimai

Sprendimo Nr.	Sprendimą atliekanti organizacija	Teritorija	Būklė	Sukūrimo data	Automatinio sutikimo data
1256947	ESO, AB	Panevėžio regionas TOPO	Sutikta	2021-04-07 11:49:40	2021-04-21 11:49:40
1256948	Kėdainių rajono savivaldybės administracija	Žemės ūkio ir aplinkosaugos skyrius	Sutikta	2021-04-07 11:49:40	2021-04-21 11:49:40
1256949	Kėdainių rajono savivaldybės administracija	Architektūros ir urbanistikos skyrius	Atmesta	2021-04-07 11:49:40	2021-04-21 11:49:40
1256950	Telia Lietuva, AB	Kėdainių r. sav.	Sutikta	2021-04-07 11:49:40	2021-04-21 11:49:40
1300223	Kėdainių rajono savivaldybės administracija	Architektūros ir urbanistikos skyrius	Sutikta	2021-05-03 10:26:40	2021-05-17 10:26:40
1325144	Kėdainių rajono savivaldybės administracija		Sutikta	2021-05-17 10:30:31	2021-05-19 10:30:31

Įvykiai

Įvykio Data	Įvykio Pavadinimas	Įvykio informacija
2021-04-07 11:49:24	Duomenys įkelti.	
2021-04-07 11:49:31	Duomenys pateikti.	
2021-04-07 11:49:40	Tikrintojų sąrašas sukurtas.	

2021-04-06 07:59:43	Sukurta.	
2021-04-08 17:59:57	ESO, AB - Panevėžio regionas TOPO (naudotojas Pranciškus Misius) sutikta.	
2021-04-14 10:04:59	Kėdainių rajono savivaldybės administracija - Žemės ūkio ir aplinkosaugos skyrius (naudotojas Vidmantas Serva) sutikta.	
2021-04-13 15:41:08	Telia Lietuva, AB - Kėdainių r. sav. (naudotojas Linas Barzda) sutikta.	
2021-04-21 09:29:50	Grąžintas taisymui	Grąžintas taisymui su pastabomis iš Kėdainių rajono savivaldybės administracija - Architektūros ir urbanistikos skyrius organizacijos darbuotojo Saulius Zakas
2021-05-03 10:26:26	Duomenys įkelti.	
2021-05-03 10:26:40	Duomenys pateikti.	
2021-05-17 10:30:28	Kėdainių rajono savivaldybės administracija - Architektūros ir urbanistikos skyrius: Suderinta automatiškai (praėjus 10 d.d.)	
2021-05-17 10:30:31	Derintojų sąrašas sukurtas.	
2021-05-18 11:41:21	Kėdainių rajono savivaldybės administracija (naudotojas Saulius Zakas) sutikta.	
2021-05-18 11:41:22	Suteiktas unikalus numeris 53:21:414	
2021-05-18 11:41:22	Priimtas į TOPD	

© 2021 - VĮ GIS-Centras

Lapkričio 5 dieną vyko nuotolinis TIIIS seminaras. Kas nedalyvavo, kviečiame peržiūrėti video įrašą:
* Geodezininkai nuoroda į video įrašą.
* Erdvinių duomenų tvarkytojai (savivaldybių ir inžinerinius tinklus eksploatuojančių įmonių atstovai) nuoroda į video įrašą.
* Seminaro medžiaga (skaidrės pdf formatu): parsisiųsti.

Paraiškos peržiūra

Paraiškos Nr.	287398
Paraiškos pavadinimas	1-Pasvalio raj.,Valakai
Paraiškos adresas	Jonavos g. 7, D korpusas, LT-44192 Kaunas
Geodezininko atstovaujama įmonė	
Įmonės numeris	234004210
Būklė	Suteiktas numeris: 53:21:432
Plano tipas	Topografinis planas
Topografinio plano potipis	Prieš statybas
Statytojas	RailBaltic
Galimybė atsisiųsti didesnę nei 3 ha teritoriją	☑
TOPD Savivaldybės duomenys	Atsisiųsti
SEDR DWG brėžinys (beta versija)	Atsisiųsti
Telia Lietuva, AB - Kėdainių r. sav.	Duomenų teikimas nutrauktas
Kėdainių r. sav. - Architektūros ir urbanistikos skyrius	Duomenų teikimas nutrauktas
Plačiajuostis internetas, VŠĮ - Kėdainių r. sav.	Duomenų nėra valakai.dwg
Kėdainių r. sav. - Žemės ūkio ir aplinkosaugos skyrius	Duomenų teikimas nutrauktas
ESO, AB - Panevėžio regionas TOPO	Duomenų nėra

Peržiūrėti teritoriją

Atgal į sąrašą

Duomenys

Duomenų Nr.	Failo pavadinimas	Statusas	Veiksmai
386737	1-Kėdainių raj., Valakai.dwg	Neaktyvus	
398905	1-Kėdainių raj., Valakai.dwg	Neaktyvus	
407504	1-Kėdainių raj., Valakai.dwg	Aktyvus	

Derinančių institucijų pasirašyto brėžinio kopija

Kopijos Nr.	Failo pavadinimas	Sukūrimo data	Veiksmai

Įkelti brėžinio kopiją

Galima įkelti tik .pdf failus.

Sprendimai

Sprendimo Nr.	Sprendimą atliekanti organizacija	Teritorija	Būklė	Sukūrimo data	Automatinio sutikimo data
1256156	ESO, AB	Panevėžio regionas TOPO	Sutikta	2021-04-07 08:43:46	2021-04-21 08:43:46
1256157	Kėdainių rajono savivaldybės administracija	Žemės ūkio ir aplinkosaugos skyrius	Sutikta	2021-04-07 08:43:46	2021-04-21 08:43:46
1256158	Plačiajuostis internetas, VšĮ	Kėdainių r. sav.	Sutikta	2021-04-07 08:43:46	2021-04-21 08:43:46
1256159	Kėdainių rajono savivaldybės administracija	Architektūros ir urbanistikos skyrius	Sutikta	2021-04-07 08:43:46	2021-04-21 08:43:46
1256160	Telia Lietuva, AB	Kėdainių r. sav.	Sutikta	2021-04-07 08:43:46	2021-04-21 08:43:46
1279974	Kėdainių rajono savivaldybės administracija		Atmesta	2021-04-21 08:45:13	2021-04-23 08:45:13
1300240	Kėdainių rajono savivaldybės administracija		Atmesta	2021-05-03 10:31:31	2021-05-05 10:31:31
1331815	Kėdainių rajono savivaldybės administracija		Sutikta	2021-05-19 22:01:22	2021-05-21 22:01:22

Įvykiai

Įvykio Data	Įvykio Pavadinimas	Įvykio informacija
2021-04-07 08:43:29	Duomenys įkelti.	
2021-04-07 08:43:34	Duomenys pateikti.	
2021-04-07 08:43:46	Tikrintojų sąrašas sukurtas.	
2021-04-07 10:09:53	Plačiajuostis internetas, VšĮ - Kėdainių r. sav. (naudotojas Alvydas Gražys) sutikta.	
2021-04-07 11:11:56	Kėdainių rajono savivaldybės administracija - Žemės ūkio ir aplinkosaugos skyrius (naudotojas Vidmantas Serva) sutikta.	
2021-04-08 07:44:11	ESO, AB - Panevėžio regionas TOPO (naudotojas Birutė Paužienė) sutikta.	
2021-04-13 15:29:04	Telia Lietuva, AB - Kėdainių r. sav. (naudotojas Linas Barzda) sutikta.	
2021-04-06 07:47:51	Sukurta.	
2021-04-21 08:45:08	Kėdainių rajono savivaldybės administracija - Architektūros ir urbanistikos skyrius: Suderinta automatiškai (praėjus 10 d.d.)	
2021-04-21 08:45:13	Derintojų sąrašas sukurtas.	
2021-04-21 09:27:52	Grąžintas taisymui	Grąžintas taisymui su pastabomis iš Kėdainių rajono savivaldybės administracija organizacijos darbuotojo Saulius Zakas
2021-05-04 07:56:10	Grąžintas taisymui	Grąžintas taisymui su pastabomis iš Kėdainių rajono savivaldybės administracija organizacijos darbuotojo Saulius Zakas
2021-05-03 10:31:13	Duomenys įkelti.	
2021-05-03 10:31:30	Duomenys pateikti.	
2021-05-19 22:01:14	Duomenys įkelti.	
2021-05-19 22:01:22	Duomenys pateikti.	
2021-05-20 07:58:06	Kėdainių rajono savivaldybės administracija (naudotojas Saulius Zakas) sutikta.	
2021-05-20 07:58:06	Suteiktas unikalus numeris 53:21:432	
2021-05-20 07:58:06	Priimtas į TOPD	

© 2021 - VĮ GIS-Centras

Lapkričio 5 dieną vyko nuotolinis TIIIS seminaras. Kas nedalyvavo, kviečiame peržiūrėti video įrašą:
* Geodezininkai nuoroda į video įrašą.
* Erdvinių duomenų tvarkytojai (savivaldybių ir inžinerinius tinklus eksploatuojančių įmonių atstovai) nuoroda į video įrašą.
* Seminaro medžiaga (skaidrės pdf formatu): parsisiųsti.

Paraiškos peržiūra

Paraiškos Nr.	291424
Paraiškos pavadinimas	5-LT1-DPS4-Kėdainių raj.sav.,Šėtos sen., Dargužiai
Paraiškos adresas	Jonavos g. 7, D korpusas, LT-44192 Kaunas
Geodezininko atstovaujama įmonė	
Įmonės numeris	234004210
Būklė	Suteiktas numeris: 53:21:359
Plano tipas	Topografinis planas
Topografinio plano potipis	Prieš statybas
Statytojas	RailBaltic
Galimybė atsisiųsti didesnę nei 3 ha teritoriją	☑
TOPD Savivaldybės duomenys	Atsisiųsti
SEDR DWG brėžinys (beta versija)	Atsisiųsti
Telia Lietuva, AB - Kėdainių r. sav.	Institucija duomenų nepateikė per 5 d.d.
Kėdainių r. sav. - Architektūros ir urbanistikos skyrius	Institucija duomenų nepateikė per 5 d.d.
Kėdainių r. sav. - Žemės ūkio ir aplinkosaugos skyrius	PAGIRIAI VECTOR.7z
ESO, AB - Panevėžio regionas TOPO	Duomenų nėra

Duomenys

Duomenų Nr.	Failo pavadinimas	Statusas	Veiksmai
394966	5-LT1-DPS4-Kėdainių raj.,Šėtos sen., Dargužiai.dwg	Aktyvus	

Derinančių institucijų pasirašyto brėžinio kopija

Kopijos Nr.	Failo pavadinimas	Sukūrimo data	Veiksmai
Įkelti brėžinio kopiją			

Galima įkelti tik .pdf failus.

Sprendimai

Sprendimo Nr.	Sprendimą atliekanti organizacija	Teritorija	Būklė	Sukūrimo data	Automatinio sutikimo data
1286099	ESO, AB	Panevėžio regionas TOPO	Sutikta	2021-04-23 15:24:53	2021-05-07 15:24:53
1286100	Kėdainių rajono savivaldybės administracija	Žemės ūkio ir aplinkosaugos skyrius	Sutikta	2021-04-23 15:24:53	2021-05-07 15:24:53
1286101	Kėdainių rajono savivaldybės administracija	Architektūros ir urbanistikos skyrius	Sutikta	2021-04-23 15:24:53	2021-05-07 15:24:53
1286102	Telia Lietuva, AB	Kėdainių r. sav.	Sutikta	2021-04-23 15:24:53	2021-05-07 15:24:53
1311764	Kėdainių rajono savivaldybės administracija		Sutikta	2021-05-07 15:25:07	2021-05-11 15:25:07

Įvykiai

Įvykio Data	Įvykio Pavadinimas	Įvykio informacija
2021-04-15 13:02:39	Sukurta.	
2021-04-26 11:27:36	Kėdainių rajono savivaldybės administracija - Žemės ūkio ir aplinkosaugos skyrius (naudotojas Vidmantas Serva) sutikta.	
2021-04-26 16:36:28	Telia Lietuva, AB - Kėdainių r. sav. (naudotojas Linas Barzda)	

	sutikta.
2021-04-23 15:24:33	Duomenys įkelti.
2021-04-23 15:24:45	Duomenys pateikti.
2021-04-23 15:24:53	Tikrintojų sąrašas sukurtas.
2021-04-26 08:04:06	ESO, AB - Panevėžio regionas TOPO (naudotojas Žydrūnė Lisauskaitė) sutikta.
2021-05-11 08:17:12	Kėdainių rajono savivaldybės administracija (naudotojas Saulius Zakas) sutikta.
2021-05-11 08:17:12	Suteiktas unikalus numeris 53:21:359
2021-05-11 08:17:12	Priimtas į TOPD
2021-05-07 15:25:05	Kėdainių rajono savivaldybės administracija - Architektūros ir urbanistikos skyrius: Suderinta automatiškai (praėjus 10 d.d.)
2021-05-07 15:25:07	Derintojų sąrašas sukurtas.

© 2021 - VĮ GIS-Centras

Lapkričio 5 dieną vyko nuotolinis TIIIS seminaras. Kas nedalyvavo, kviečiame peržiūrėti video įrašą:
* Geodezininkai nuoroda į video įrašą.
* Erdvinių duomenų tvarkytojai (savivaldybių ir inžinerinius tinklus eksploatuojančių įmonių atstovai) nuoroda į video įrašą.
* Seminaro medžiaga (skaidrės pdf formatu): parsisiųsti.

Paraiškos peržiūra

Paraiškos Nr.	291413
Paraiškos pavadinimas	2-LT1-DPS4-Kėdainių raj.sav., Truskavos sen.
Paraiškos adresas	Jonavos g. 7, D korpusas, LT-44192 Kaunas
Geodezininko atstovaujama įmonė	
Įmonės numeris	234004210
Būklė	Suteiktas numeris: 53:21:361
Plano tipas	Topografinis planas
Topografinio plano potipis	Prieš statybas
Statytojas	RailBaltic
Galimybė atsisiųsti didesnę nei 3 ha teritoriją	☑
TOPD Savivaldybės duomenys	Atsisiųsti
SEDR DWG brėžinys (beta versija)	Atsisiųsti
Telia Lietuva, AB - Kėdainių r. sav.	Institucija duomenų nepateikė per 5 d.d.
Kėdainių r. sav. - Architektūros ir urbanistikos skyrius	Institucija duomenų nepateikė per 5 d.d.
Kėdainių r. sav. - Žemės ūkio ir aplinkosaugos skyrius	TRUSKAVA VECTOR.7z
ESO, AB - Panevėžio regionas TOPO	Duomenų nėra

Duomenys

Duomenų Nr.	Failo pavadinimas	Statusas	Veiksmai
394847	2-LT1-DPS4-Kėdainių raj.,Truskavos sen.dwg	Aktyvus	

Derinančių institucijų pasirašyto brėžinio kopija

Kopijos Nr.	Failo pavadinimas	Sukūrimo data	Veiksmai
Įkelti brėžinio kopiją			

Galima įkelti tik .pdf failus.

Sprendimai

Sprendimo Nr.	Sprendimą atliekanti organizacija	Teritorija	Būklė	Sukūrimo data	Automatinio sutikimo data
1285641	ESO, AB	Panevėžio regionas TOPO	Sutikta	2021-04-23 13:24:12	2021-05-07 13:24:13
1285642	Kėdainių rajono savivaldybės administracija	Žemės ūkio ir aplinkosaugos skyrius	Sutikta	2021-04-23 13:24:13	2021-05-07 13:24:13
1285643	Kėdainių rajono savivaldybės administracija	Architektūros ir urbanistikos skyrius	Sutikta	2021-04-23 13:24:13	2021-05-07 13:24:13
1285644	Telia Lietuva, AB	Kėdainių r. sav.	Sutikta	2021-04-23 13:24:13	2021-05-07 13:24:13
1311253	Kėdainių rajono savivaldybės administracija		Sutikta	2021-05-07 13:25:07	2021-05-11 13:25:07

Įvykiai

Įvykio Data	Įvykio Pavadinimas	Įvykio informacija
2021-04-15 12:46:12	Sukurta.	
2021-04-26 11:27:09	Kėdainių rajono savivaldybės administracija - Žemės ūkio ir aplinkosaugos skyrius (naudotojas Vidmantas Serva) sutikta.	
2021-04-26 16:31:55	Telia Lietuva, AB - Kėdainių r. sav. (naudotojas Linas Barzda) sutikta.	

2021-04-23 13:23:56	Duomenys įkelti.
2021-04-23 13:24:03	Duomenys pateikti.
2021-04-23 13:24:13	Tikrintojų sąrašas sukurtas.
2021-04-26 08:01:51	ESO, AB - Panevėžio regionas TOPO (naudotojas Birutė Paužienė) sutikta.
2021-05-07 13:25:05	Kėdainių rajono savivaldybės administracija - Architektūros ir urbanistikos skyrius: Suderinta automatiškai (praėjus 10 d.d.)
2021-05-07 13:25:07	Derintojų sąrašas sukurtas.
2021-05-11 08:25:27	Kėdainių rajono savivaldybės administracija (naudotojas Saulius Zakas) sutikta.
2021-05-11 08:25:27	Suteiktas unikalus numeris 53:21:361
2021-05-11 08:25:27	Priimtas į TOPD

© 2021 - VĮ GIS-Centras

Lapkričio 5 dieną vyko nuotolinis TIIIS seminaras. Kas nedalyvavo, kviečiame peržiūrėti video įrašą:
* Geodezininkai nuoroda į video įrašą.
* Erdvinių duomenų tvarkytojai (savivaldybių ir inžinerinius tinklus eksploatuojančių įmonių atstovai) nuoroda į video įrašą.
* Seminaro medžiaga (skaidrės pdf formatu): parsisiųsti.

Paraiškos peržiūra

Paraiškos Nr.	291410
Paraiškos pavadinimas	LT1-DPS4-Kėdainių raj.sav., Truskavos sen.
Paraiškos adresas	Jonavos g. 7, D korpusas, LT-44192 Kaunas
Geodezininko atstovaujama įmonė	
Įmonės numeris	234004210
Būklė	Suteiktas numeris: 53:21:362
Plano tipas	Topografinis planas
Topografinio plano potipis	Prieš statybas
Statytojas	RailBaltic
Galimybė atsisiųsti didesnę nei 3 ha teritoriją	☑
TOPD Savivaldybės duomenys	Atsisiųsti
SEDR DWG brėžinys (beta versija)	Atsisiųsti
Telia Lietuva, AB - Kėdainių r. sav.	Institucija duomenų nepateikė per 5 d.d.
Kėdainių r. sav. - Architektūros ir urbanistikos skyrius	Institucija duomenų nepateikė per 5 d.d.
Kėdainių r. sav. - Žemės ūkio ir aplinkosaugos skyrius	TRUSKAVA VECTOR.7z
ESO, AB - Panevėžio regionas TOPO	Duomenų nėra

Duomenys

Duomenų Nr.	Failo pavadinimas	Statusas	Veiksmai
394833	1-LT1-DPS4-Kėdainių raj.,Truskavos sen.dwg	Aktyvus	

Derinančių institucijų pasirašyto brėžinio kopija

Kopijos Nr.	Failo pavadinimas	Sukūrimo data	Veiksmai
Įkelti brėžinio kopiją			

Galima įkelti tik .pdf failus.

Sprendimai

Sprendimo Nr.	Sprendimą atliekanti organizacija	Teritorija	Būklė	Sukūrimo data	Automatinio sutikimo data
1285582	ESO, AB	Panevėžio regionas TOPO	Sutikta	2021-04-23 13:04:56	2021-05-07 13:04:56
1285584	Kėdainių rajono savivaldybės administracija	Architektūros ir urbanistikos skyrius	Sutikta	2021-04-23 13:04:56	2021-05-07 13:04:56
1285583	Kėdainių rajono savivaldybės administracija	Žemės ūkio ir aplinkosaugos skyrius	Sutikta	2021-04-23 13:04:56	2021-05-07 13:04:56
1285585	Telia Lietuva, AB	Kėdainių r. sav.	Sutikta	2021-04-23 13:04:56	2021-05-07 13:04:56
1311176	Kėdainių rajono savivaldybės administracija		Sutikta	2021-05-07 13:05:07	2021-05-11 13:05:07

Įvykiai

Įvykio Data	Įvykio Pavadinimas	Įvykio informacija
2021-04-15 12:40:55	Sukurta.	
2021-04-26 11:27:03	Kėdainių rajono savivaldybės administracija - Žemės ūkio ir aplinkosaugos skyrius (naudotojas Vidmantas Serva) sutikta.	
2021-04-26 16:24:12	Telia Lietuva, AB - Kėdainių r. sav. (naudotojas Linas Barzda) sutikta.	

2021-04-23 13:04:40	Duomenys įkelti.
2021-04-23 13:04:47	Duomenys pateikti.
2021-04-23 13:04:56	Tikrintojų sąrašas sukurtas.
2021-05-11 08:28:56	Kėdainių rajono savivaldybės administracija (naudotojas Saulius Zakas) sutikta.
2021-05-11 08:28:56	Suteiktas unikalus numeris 53:21:362
2021-05-11 08:28:56	Priimtas į TOPD
2021-05-07 13:05:05	Kėdainių rajono savivaldybės administracija - Architektūros ir urbanistikos skyrius: Suderinta automatiškai (praėjus 10 d.d.)
2021-05-07 13:05:07	Derintojų sąrašas sukurtas.
2021-04-26 07:56:25	ESO, AB - Panevėžio regionas TOPO (naudotojas Irma Vitkauskiene) sutikta.

© 2021 - VĮ GIS-Centras

Lapkričio 5 dieną vyko nuotolinis TIIIS seminaras. Kas nedalyvavo, kviečiame peržiūrėti video įrašą:
* Geodezininkai nuoroda į video įrašą.
* Erdvinių duomenų tvarkytojai (savivaldybių ir inžinerinius tinklus eksploatuojančių įmonių atstovai) nuoroda į video įrašą.
* Seminaro medžiaga (skaidrės pdf formatu): parsisiųsti.

Paraiškos peržiūra

Paraiškos Nr.	291415
Paraiškos pavadinimas	3-LT1-DPS4-Kėdainių raj.sav., Truskavos sen.
Paraiškos adresas	Jonavos g. 7, D korpusas, LT-44192 Kaunas
Geodezininko atstovaujama įmonė	
Įmonės numeris	234004210
Būklė	Suteiktas numeris: 53:21:363
Plano tipas	Topografinis planas
Topografinio plano potipis	Prieš statybas
Statytojas	RailBaltic
Galimybė atsisiųsti didesnę nei 3 ha teritoriją	☑
TOPD Savivaldybės duomenys	Atsisiųsti
SEDR DWG brėžinys (beta versija)	Atsisiųsti
Telia Lietuva, AB - Kėdainių r. sav.	Institucija duomenų nepateikė per 5 d.d.
Kėdainių r. sav. - Architektūros ir urbanistikos skyrius	Institucija duomenų nepateikė per 5 d.d.
Kėdainių r. sav. - Žemės ūkio ir aplinkosaugos skyrius	TRUSKAVA VECTOR.7z
ESO, AB - Panevėžio regionas TOPO	Duomenų nėra

Duomenys

Duomenų Nr.	Failo pavadinimas	Statusas	Veiksmai
394859	3-LT1-DPS4-Kėdainių raj.,Truskavos sen.dwg	Aktyvus	

Derinančių institucijų pasirašyto brėžinio kopija

Kopijos Nr.	Failo pavadinimas	Sukūrimo data	Veiksmai

Įkelti brėžinio kopiją

Galima įkelti tik .pdf failus.

Sprendimai

Sprendimo Nr.	Sprendimą atliekanti organizacija	Teritorija	Būklė	Sukūrimo data	Automatinio sutikimo data
1285686	ESO, AB	Panevėžio regionas TOPO	Sutikta	2021-04-23 13:44:20	2021-05-07 13:44:20
1285687	Kėdainių rajono savivaldybės administracija	Žemės ūkio ir aplinkosaugos skyrius	Sutikta	2021-04-23 13:44:20	2021-05-07 13:44:20
1285688	Kėdainių rajono savivaldybės administracija	Architektūros ir urbanistikos skyrius	Sutikta	2021-04-23 13:44:20	2021-05-07 13:44:20
1285689	Telia Lietuva, AB	Kėdainių r. sav.	Sutikta	2021-04-23 13:44:20	2021-05-07 13:44:20
1311330	Kėdainių rajono savivaldybės administracija		Sutikta	2021-05-07 13:45:12	2021-05-11 13:45:12

Įvykiai

Įvykio Data	Įvykio Pavadinimas	Įvykio informacija
2021-04-15 12:49:10	Sukurta.	
2021-04-26 11:27:23	Kėdainių rajono savivaldybės administracija - Žemės ūkio ir aplinkosaugos skyrius (naudotojas Vidmantas Serva) sutikta.	
2021-04-23 13:43:40	Duomenys įkelti.	

2021-04-23 13:44:11	Duomenys pateikti.
2021-04-23 13:44:20	Tikrintojų sąrašas sukurtas.
2021-04-26 16:32:16	Telia Lietuva, AB - Kėdainių r. sav. (naudotojas Linas Barzda) sutikta.
2021-04-26 08:03:06	ESO, AB - Panevėžio regionas TOPO (naudotojas Birutė Paužienė) sutikta.
2021-05-07 13:45:05	Kėdainių rajono savivaldybės administracija - Architektūros ir urbanistikos skyrius: Suderinta automatiškai (praėjus 10 d.d.)
2021-05-07 13:45:12	Derintojų sąrašas sukurtas.
2021-05-11 08:31:25	Kėdainių rajono savivaldybės administracija (naudotojas Saulius Zakas) sutikta.
2021-05-11 08:31:25	Suteiktas unikalus numeris 53:21:363
2021-05-11 08:31:25	Priimtas į TOPD

© 2021 - VĮ GIS-Centras

Lapkričio 5 dieną vyko nuotolinis TIIIS seminaras. Kas nedalyvavo, kviečiame peržiūrėti video įrašą:
* Geodezininkai nuoroda į video įrašą.
* Erdvinių duomenų tvarkytojai (savivaldybių ir inžinerinius tinklus eksploatuojančių įmonių atstovai) nuoroda į video įrašą.
* Seminaro medžiaga (skaidrės pdf formatu): parsisiųsti.

Paraiškos peržiūra

Paraiškos Nr.	291427
Paraiškos pavadinimas	6-LT1-DPS4-Kėdainių raj.sav.,Šėtos sen., Dargužiai
Paraiškos adresas	Jonavos g. 7, D korpusas, LT-44192 Kaunas
Geodezininko atstovaujama įmonė	
Įmonės numeris	234004210
Būklė	Suteiktas numeris: 53:21:368
Plano tipas	Topografinis planas
Topografinio plano potipis	Prieš statybas
Statytojas	RailBaltic
Galimybė atsisiųsti didesnę nei 3 ha teritoriją	☑
TOPD Savivaldybės duomenys	Atsisiųsti
SEDR DWG brėžinys (beta versija)	Atsisiųsti
Telia Lietuva, AB - Kėdainių r. sav.	Institucija duomenų nepateikė per 5 d.d.
Kėdainių r. sav. - Architektūros ir urbanistikos skyrius	Institucija duomenų nepateikė per 5 d.d.
Kėdainių r. sav. - Žemės ūkio ir aplinkosaugos skyrius	PAGIRIAI VECTOR.7z
ESO, AB - Panevėžio regionas TOPO	Duomenų nėra

Duomenys

Duomenų Nr.	Failo pavadinimas	Statusas	Veiksmai
396297	6-LT1-DPS4-Kėdainių raj.,Šėtos sen., Dargužiai.dwg	Aktyvus	

Derinančių institucijų pasirašyto brėžinio kopija

Kopijos Nr.	Failo pavadinimas	Sukūrimo data	Veiksmai
Įkelti brėžinio kopiją			

Galima įkelti tik .pdf failus.

Sprendimai

Sprendimo Nr.	Sprendimą atliekanti organizacija	Teritorija	Būklė	Sukūrimo data	Automatinio sutikimo data
1291055	ESO, AB	Panevėžio regionas TOPO	Sutikta	2021-04-27 13:44:27	2021-05-11 13:44:27
1291057	Kėdainių rajono savivaldybės administracija	Architektūros ir urbanistikos skyrius	Sutikta	2021-04-27 13:44:27	2021-05-11 13:44:27
1291056	Kėdainių rajono savivaldybės administracija	Žemės ūkio ir aplinkosaugos skyrius	Sutikta	2021-04-27 13:44:27	2021-05-11 13:44:27
1291058	Telia Lietuva, AB	Kėdainių r. sav.	Sutikta	2021-04-27 13:44:27	2021-05-11 13:44:27
1316508	Kėdainių rajono savivaldybės administracija		Sutikta	2021-05-11 13:45:08	2021-05-13 13:45:08

Įvykiai

Įvykio Data	Įvykio Pavadinimas	Įvykio informacija
2021-04-15 13:05:16	Sukurta.	
2021-04-15 13:07:00	Prašymas dėl leidimo atsisiųsti didesnę nei 3 ha teritoriją - išsiųstas	
2021-04-15 13:24:59	Suteiktas leidimas atsisųsti didesnę nei 3 ha teritoriją	

2021-04-29 12:56:18	Kėdainių rajono savivaldybės administracija - Žemės ūkio ir aplinkosaugos skyrius (naudotojas Vidmantas Serva) sutikta.
2021-04-27 13:44:10	Duomenys įkelti.
2021-04-27 13:44:18	Duomenys pateikti.
2021-04-27 13:44:27	Tikrintojų sąrašas sukurtas.
2021-04-28 07:54:22	ESO, AB - Panevėžio regionas TOPO (naudotojas Žydrūnė Lisauskaitė) sutikta.
2021-05-06 14:00:58	Telia Lietuva, AB - Kėdainių r. sav. (naudotojas Linas Barzda) sutikta.
2021-05-11 13:45:05	Kėdainių rajono savivaldybės administracija - Architektūros ir urbanistikos skyrius: Suderinta automatiškai (praėjus 10 d.d.)
2021-05-11 13:45:08	Derintojų sąrašas sukurtas.
2021-05-11 14:01:13	Kėdainių rajono savivaldybės administracija (naudotojas Saulius Zakas) sutikta.
2021-05-11 14:01:14	Suteiktas unikalus numeris 53:21:368
2021-05-11 14:01:14	Priimtas į TOPD

© 2021 - VĮ GIS-Centras

Lapkričio 5 dieną vyko nuotolinis TIIIS seminaras. Kas nedalyvavo, kviečiame peržiūrėti video įrašą:
* Geodezininkai nuoroda į video įrašą.
* Erdvinių duomenų tvarkytojai (savivaldybių ir inžinerinius tinklus eksploatuojančių įmonių atstovai) nuoroda į video įrašą.
* Seminaro medžiaga (skaidrės pdf formatu): parsisiųsti.

Paraiškos peržiūra

Paraiškos Nr.	291428
Paraiškos pavadinimas	6-LT1-DPS4-Kėdainių raj.sav.,Šėtos sen., Dargužiai7
Paraiškos adresas	Jonavos g. 7, D korpusas, LT-44192 Kaunas
Geodezininko atstovaujama įmonė	
Įmonės numeris	234004210
Būklė	Suteiktas numeris: 53:21:369
Plano tipas	Topografinis planas
Topografinio plano potipis	Prieš statybas
Statytojas	RailBaltic
Galimybė atsisiųsti didesnę nei 3 ha teritoriją	☑
TOPD Savivaldybės duomenys	Atsisiųsti
SEDR DWG brėžinys (beta versija)	Atsisiųsti
Telia Lietuva, AB - Kėdainių r. sav.	Institucija duomenų nepateikė per 5 d.d.
Kėdainių r. sav. - Architektūros ir urbanistikos skyrius	Institucija duomenų nepateikė per 5 d.d.
Kėdainių r. sav. - Žemės ūkio ir aplinkosaugos skyrius	PAGIRIAI VECTOR.7z
ESO, AB - Panevėžio regionas TOPO	Duomenų nėra

Duomenys

Duomenų Nr.	Failo pavadinimas	Statusas	Veiksmai
396322	7-LT1-DPS4-Kėdainių raj.,Šėtos sen., Dargužiai.dwg	Aktyvus	

Derinančių institucijų pasirašyto brėžinio kopija

Kopijos Nr.	Failo pavadinimas	Sukūrimo data	Veiksmai
Įkelti brėžinio kopiją			

Galima įkelti tik .pdf failus.

Sprendimai

Sprendimo Nr.	Sprendimą atliekanti organizacija	Teritorija	Būklė	Sukūrimo data	Automatinio sutikimo data
1291158	ESO, AB	Panevėžio regionas TOPO	Sutikta	2021-04-27 14:10:56	2021-05-11 14:10:56
1291160	Kėdainių rajono savivaldybės administracija	Architektūros ir urbanistikos skyrius	Sutikta	2021-04-27 14:10:56	2021-05-11 14:10:56
1291159	Kėdainių rajono savivaldybės administracija	Žemės ūkio ir aplinkosaugos skyrius	Sutikta	2021-04-27 14:10:56	2021-05-11 14:10:56
1291161	Telia Lietuva, AB	Kėdainių r. sav.	Sutikta	2021-04-27 14:10:56	2021-05-11 14:10:56
1316567	Kėdainių rajono savivaldybės administracija		Sutikta	2021-05-11 14:11:07	2021-05-13 14:11:07

Įvykiai

Įvykio Data	Įvykio Pavadinimas	Įvykio informacija
2021-04-15 13:10:02	Sukurta.	
2021-04-29 12:56:24	Kėdainių rajono savivaldybės administracija - Žemės ūkio ir aplinkosaugos skyrius (naudotojas Vidmantas Serva) sutikta.	
2021-04-27 14:10:40	Duomenys įkelti.	

2021-04-27 14:10:47	Duomenys pateikti.
2021-04-27 14:10:56	Tikrintojų sąrašas sukurtas.
2021-04-28 07:56:35	ESO, AB - Panevėžio regionas TOPO (naudotojas Žydrūnė Lisauskaitė) sutikta.
2021-05-06 14:03:09	Telia Lietuva, AB - Kėdainių r. sav. (naudotojas Linas Barzda) sutikta.
2021-05-11 14:11:05	Kėdainių rajono savivaldybės administracija - Architektūros ir urbanistikos skyrius: Suderinta automatiškai (praėjus 10 d.d.)
2021-05-11 14:11:07	Derintojų sąrašas sukurtas.
2021-05-12 08:29:26	Kėdainių rajono savivaldybės administracija (naudotojas Saulius Zakas) sutikta.
2021-05-12 08:29:26	Suteiktas unikalus numeris 53:21:369
2021-05-12 08:29:26	Priimtas į TOPD

© 2021 - VĮ GIS-Centras

Lapkričio 5 dieną vyko nuotolinis TIIIS seminaras. Kas nedalyvavo, kviečiame peržiūrėti video įrašą:
* Geodezininkai nuoroda į video įrašą.
* Erdvinių duomenų tvarkytojai (savivaldybių ir inžinerinius tinklus eksploatuojančių įmonių atstovai) nuoroda į video įrašą.
* Seminaro medžiaga (skaidrės pdf formatu): parsisiųsti.

Paraiškos peržiūra

Paraiškos Nr.	291444
Paraiškos pavadinimas	10-LT1-DPS4-Kėdainių raj.sav.,Šėtos sen., Dargužiai
Paraiškos adresas	Jonavos g. 7, D korpusas, LT-44192 Kaunas
Geodezininko atstovaujama įmonė	
Įmonės numeris	234004210
Būklė	Suteiktas numeris: 53:21:374
Plano tipas	Topografinis planas
Topografinio plano potipis	Prieš statybas
Statytojas	RailBaltic
Galimybė atsisiųsti didesnę nei 3 ha teritoriją	☑
TOPD Savivaldybės duomenys	Atsisiųsti
SEDR DWG brėžinys (beta versija)	Atsisiųsti
Telia Lietuva, AB - Kėdainių r. sav.	Institucija duomenų nepateikė per 5 d.d.
Kėdainių r. sav. - Architektūros ir urbanistikos skyrius	Institucija duomenų nepateikė per 5 d.d.
Kėdainių r. sav. - Žemės ūkio ir aplinkosaugos skyrius	PAGIRIAI VECTOR.7z
ESO, AB - Panevėžio regionas TOPO	Duomenų nėra

Duomenys

Duomenų Nr.	Failo pavadinimas	Statusas	Veiksmai
396576	10-LT1-DPS4-Kėdainių raj.,Šėtos sen.dwg	Aktyvus	

Derinančių institucijų pasirašyto brėžinio kopija

Kopijos Nr.	Failo pavadinimas	Sukūrimo data	Veiksmai
Įkelti brėžinio kopiją			

Galima įkelti tik .pdf failus.

Sprendimai

Sprendimo Nr.	Sprendimą atliekanti organizacija	Teritorija	Būklė	Sukūrimo data	Automatinio sutikimo data
1292094	ESO, AB	Panevėžio regionas TOPO	Sutikta	2021-04-27 21:26:05	2021-05-11 21:26:05
1292096	Kėdainių rajono savivaldybės administracija	Architektūros ir urbanistikos skyrius	Sutikta	2021-04-27 21:26:05	2021-05-11 21:26:05
1292095	Kėdainių rajono savivaldybės administracija	Žemės ūkio ir aplinkosaugos skyrius	Sutikta	2021-04-27 21:26:05	2021-05-11 21:26:05
1292097	Telia Lietuva, AB	Kėdainių r. sav.	Sutikta	2021-04-27 21:26:05	2021-05-11 21:26:05
1317497	Kėdainių rajono savivaldybės administracija		Sutikta	2021-05-11 21:27:09	2021-05-13 21:27:09

Įvykiai

Įvykio Data	Įvykio Pavadinimas	Įvykio informacija
2021-04-15 13:37:06	Sukurta.	
2021-04-27 21:25:48	Duomenys įkelti.	
2021-04-27 21:25:56	Duomenys pateikti.	
2021-04-27 21:26:05	Tikrintojų sąrašas sukurtas.	

2021-04-28 08:01:50	ESO, AB - Panevėžio regionas TOPO (naudotojas Žydrūnė Lisauskaitė) sutikta.
2021-04-29 12:56:31	Kėdainių rajono savivaldybės administracija - Žemės ūkio ir aplinkosaugos skyrius (naudotojas Vidmantas Serva) sutikta.
2021-05-06 14:16:42	Telia Lietuva, AB - Kėdainių r. sav. (naudotojas Linas Barzda) sutikta.
2021-05-11 21:27:05	Kėdainių rajono savivaldybės administracija - Architektūros ir urbanistikos skyrius: Suderinta automatiškai (praėjus 10 d.d.)
2021-05-11 21:27:09	Derintojų sąrašas sukurtas.
2021-05-13 09:53:54	Kėdainių rajono savivaldybės administracija (naudotojas Saulius Zakas) sutikta.
2021-05-13 09:53:54	Suteiktas unikalus numeris 53:21:374
2021-05-13 09:53:54	Priimtas į TOPD

© 2021 - VĮ GIS-Centras

Lapkričio 5 dieną vyko nuotolinis TIIIS seminaras. Kas nedalyvavo, kviečiame peržiūrėti video įrašą:
* Geodezininkai nuoroda į video įrašą.
* Erdvinių duomenų tvarkytojai (savivaldybių ir inžinerinius tinklus eksploatuojančių įmonių atstovai) nuoroda į video įrašą.
* Seminaro medžiaga (skaidrės pdf formatu): parsisiųsti.

Paraiškos peržiūra

Paraiškos Nr.	291432
Paraiškos pavadinimas	9-LT1-DPS4-Kėdainių raj.sav.,Šėtos sen., Dargužiai
Paraiškos adresas	Jonavos g. 7, D korpusas, LT-44192 Kaunas
Geodezininko atstovaujama įmonė	
Įmonės numeris	234004210
Būklė	Suteiktas numeris: 53:21:375
Plano tipas	Topografinis planas
Topografinio plano potipis	Prieš statybas
Statytojas	RailBaltic
Galimybė atsisiųsti didesnę nei 3 ha teritoriją	☑
TOPD Savivaldybės duomenys	Atsisiųsti
SEDR DWG brėžinys (beta versija)	Atsisiųsti
Telia Lietuva, AB - Kėdainių r. sav.	Institucija duomenų nepateikė per 5 d.d.
Kėdainių r. sav. - Architektūros ir urbanistikos skyrius	Institucija duomenų nepateikė per 5 d.d.
Kėdainių r. sav. - Žemės ūkio ir aplinkosaugos skyrius	PAGIRIAI VECTOR.7z
ESO, AB - Panevėžio regionas TOPO	Duomenų nėra

Duomenys

Duomenų Nr.	Failo pavadinimas	Statusas	Veiksmai
396605	9-LT1-DPS4-Kėdainių raj.,Šėtos sen.dwg	Aktyvus	

Derinančių institucijų pasirašyto brėžinio kopija

Kopijos Nr.	Failo pavadinimas	Sukūrimo data	Veiksmai
Įkelti brėžinio kopiją			

Galima įkelti tik .pdf failus.

Sprendimai

Sprendimo Nr.	Sprendimą atliekanti organizacija	Teritorija	Būklė	Sukūrimo data	Automatinio sutikimo data
1292185	ESO, AB	Panevėžio regionas TOPO	Sutikta	2021-04-27 23:07:13	2021-05-11 23:07:13
1292186	Kėdainių rajono savivaldybės administracija	Žemės ūkio ir aplinkosaugos skyrius	Sutikta	2021-04-27 23:07:13	2021-05-11 23:07:13
1292187	Kėdainių rajono savivaldybės administracija	Architektūros ir urbanistikos skyrius	Sutikta	2021-04-27 23:07:13	2021-05-11 23:07:13
1292188	Telia Lietuva, AB	Kėdainių r. sav.	Sutikta	2021-04-27 23:07:13	2021-05-11 23:07:13
1317550	Kėdainių rajono savivaldybės administracija		Sutikta	2021-05-11 23:08:07	2021-05-13 23:08:07

Įvykiai

Įvykio Data	Įvykio Pavadinimas	Įvykio informacija
2021-04-15 13:21:06	Sukurta.	
2021-04-15 13:32:45	Prašymas dėl leidimo atsisiųsti didesnę nei 3 ha teritoriją - išsiųstas	
2021-04-15 13:38:43	Suteiktas leidimas atsisųsti didesnę nei 3 ha teritoriją	

2021-04-27 23:07:00	Duomenys įkelti.
2021-04-27 23:07:05	Duomenys pateikti.
2021-04-27 23:07:13	Tikrintojų sąrašas sukurtas.
2021-04-28 08:04:05	ESO, AB - Panevėžio regionas TOPO (naudotojas Žydrūnė Lisauskaitė) sutikta.
2021-04-29 12:56:52	Kėdainių rajono savivaldybės administracija - Žemės ūkio ir aplinkosaugos skyrius (naudotojas Vidmantas Serva) sutikta.
2021-05-06 14:27:12	Telia Lietuva, AB - Kėdainių r. sav. (naudotojas Linas Barzda) sutikta.
2021-05-11 23:08:05	Kėdainių rajono savivaldybės administracija - Architektūros ir urbanistikos skyrius: Suderinta automatiškai (praėjus 10 d.d.)
2021-05-11 23:08:07	Derintojų sąrašas sukurtas.
2021-05-13 09:56:12	Kėdainių rajono savivaldybės administracija (naudotojas Saulius Zakas) sutikta.
2021-05-13 09:56:12	Suteiktas unikalus numeris 53:21:375
2021-05-13 09:56:12	Priimtas į TOPD

© 2021 - VĮ GIS-Centras

Lapkričio 5 dieną vyko nuotolinis TIIIS seminaras. Kas nedalyvavo, kviečiame peržiūrėti video įrašą:
* Geodezininkai nuoroda į video įrašą.
* Erdvinių duomenų tvarkytojai (savivaldybių ir inžinerinius tinklus eksploatuojančių įmonių atstovai) nuoroda į video įrašą.
* Seminaro medžiaga (skaidrės pdf formatu): parsisiųsti.

Paraiškos peržiūra

Paraiškos Nr.	291430
Paraiškos pavadinimas	8-LT1-DPS4-Kėdainių raj.sav.,Šėtos sen., Dargužiai
Paraiškos adresas	Jonavos g. 7, D korpusas, LT-44192 Kaunas
Geodezininko atstovaujama įmonė	
Įmonės numeris	234004210
Būklė	Suteiktas numeris: 53:21:376
Plano tipas	Topografinis planas
Topografinio plano potipis	Prieš statybas
Statytojas	RailBaltic
Galimybė atsisiųsti didesnę nei 3 ha teritoriją	☑
TOPD Savivaldybės duomenys	Atsisiųsti
SEDR DWG brėžinys (beta versija)	Atsisiųsti
Telia Lietuva, AB - Kėdainių r. sav.	Institucija duomenų nepateikė per 5 d.d.
Kėdainių r. sav. - Architektūros ir urbanistikos skyrius	Institucija duomenų nepateikė per 5 d.d.
Kėdainių r. sav. - Žemės ūkio ir aplinkosaugos skyrius	PAGIRIAI VECTOR.7z
ESO, AB - Panevėžio regionas TOPO	Duomenų nėra

Duomenys

Duomenų Nr.	Failo pavadinimas	Statusas	Veiksmai
396586	8-LT1-DPS4-Kėdainių raj.,Šėtos sen., Aleksandriškisi.dwg	Aktyvus	

Derinančių institucijų pasirašyto brėžinio kopija

Kopijos Nr.	Failo pavadinimas	Sukūrimo data	Veiksmai
Įkelti brėžinio kopiją			

Galima įkelti tik .pdf failus.

Sprendimai

Sprendimo Nr.	Sprendimą atliekanti organizacija	Teritorija	Būklė	Sukūrimo data	Automatinio sutikimo data
1292138	ESO, AB	Panevėžio regionas TOPO	Sutikta	2021-04-27 21:41:58	2021-05-11 21:41:58
1292139	Kėdainių rajono savivaldybės administracija	Žemės ūkio ir aplinkosaugos skyrius	Sutikta	2021-04-27 21:41:58	2021-05-11 21:41:58
1292140	Kėdainių rajono savivaldybės administracija	Architektūros ir urbanistikos skyrius	Sutikta	2021-04-27 21:41:58	2021-05-11 21:41:58
1292141	Telia Lietuva, AB	Kėdainių r. sav.	Sutikta	2021-04-27 21:41:58	2021-05-11 21:41:58
1317507	Kėdainių rajono savivaldybės administracija		Sutikta	2021-05-11 21:42:09	2021-05-13 21:42:09

Įvykiai

Įvykio Data	Įvykio Pavadinimas	Įvykio informacija
2021-04-15 13:15:30	Sukurta.	
2021-04-29 12:56:46	Kėdainių rajono savivaldybės administracija - Žemės ūkio ir aplinkosaugos skyrius (naudotojas Vidmantas Serva) sutikta.	
2021-04-27 21:41:39	Duomenys įkelti.	

2021-04-27 21:41:50	Duomenys pateikti.
2021-04-27 21:41:58	Tikrintojų sąrašas sukurtas.
2021-04-28 08:03:19	ESO, AB - Panevėžio regionas TOPO (naudotojas Žydrūnė Lisauskaitė) sutikta.
2021-05-06 14:26:53	Telia Lietuva, AB - Kėdainių r. sav. (naudotojas Linas Barzda) sutikta.
2021-05-11 21:42:05	Kėdainių rajono savivaldybės administracija - Architektūros ir urbanistikos skyrius: Suderinta automatiškai (praėjus 10 d.d.)
2021-05-11 21:42:09	Derintojų sąrašas sukurtas.
2021-05-13 10:06:20	Kėdainių rajono savivaldybės administracija (naudotojas Saulius Zakas) sutikta.
2021-05-13 10:06:20	Suteiktas unikalus numeris 53:21:376
2021-05-13 10:06:20	Priimtas į TOPD

© 2021 - VĮ GIS-Centras

Lapkričio 5 dieną vyko nuotolinis TIIIS seminaras. Kas nedalyvavo, kviečiame peržiūrėti video įrašą:
* Geodezininkai nuoroda į video įrašą.
* Erdvinių duomenų tvarkytojai (savivaldybių ir inžinerinius tinklus eksploatuojančių įmonių atstovai) nuoroda į video įrašą.
* Seminaro medžiaga (skaidrės pdf formatu): parsisiųsti.

Paraiškos peržiūra

Paraiškos Nr.	291456
Paraiškos pavadinimas	11-LT1-DPS4-Kėdainių raj.sav.,Šėtos sen., Žeguniai
Paraiškos adresas	Jonavos g. 7, D korpusas, LT-44192 Kaunas
Geodezininko atstovaujama įmonė	
Įmonės numeris	234004210
Būklė	Suteiktas numeris: 53:21:377
Plano tipas	Topografinis planas
Topografinio plano potipis	Prieš statybas
Statytojas	RailBaltic
Galimybė atsisiųsti didesnę nei 3 ha teritoriją	☑
TOPD Savivaldybės duomenys	Atsisiųsti
SEDR DWG brėžinys (beta versija)	Atsisiųsti
Telia Lietuva, AB - Kėdainių r. sav.	Institucija duomenų nepateikė per 5 d.d.
Kėdainių r. sav. - Architektūros ir urbanistikos skyrius	Institucija duomenų nepateikė per 5 d.d.
Kėdainių r. sav. - Žemės ūkio ir aplinkosaugos skyrius	Institucija duomenų nepateikė per 5 d.d.
ESO, AB - Panevėžio regionas TOPO	Duomenų nėra

Peržiūrėti teritoriją

Atgal į sąrašą

Duomenys

Duomenų Nr.	Failo pavadinimas	Statusas	Veiksmai
396583	11-LT1-DPS4-Kėdainių raj.,Šėtos sen.,Žeguniai.dwg	Aktyvus	

Derinančių institucijų pasirašyto brėžinio kopija

Kopijos Nr.	Failo pavadinimas	Sukūrimo data	Veiksmai

Įkelti brėžinio kopiją

Galima įkelti tik .pdf failus.

Sprendimai

Sprendimo Nr.	Sprendimą atliekanti organizacija	Teritorija	Būklė	Sukūrimo data	Automatinio sutikimo data
1292123	ESO, AB	Panevėžio regionas TOPO	Sutikta	2021-04-27 21:36:36	2021-05-11 21:36:36
1292125	Kėdainių rajono savivaldybės administracija	Architektūros ir urbanistikos skyrius	Sutikta	2021-04-27 21:36:36	2021-05-11 21:36:36
1292124	Kėdainių rajono savivaldybės administracija	Žemės ūkio ir aplinkosaugos skyrius	Sutikta	2021-04-27 21:36:36	2021-05-11 21:36:36
1292126	Telia Lietuva, AB	Kėdainių r. sav.	Sutikta	2021-04-27 21:36:36	2021-05-11 21:36:36
1317503	Kėdainių rajono savivaldybės administracija		Sutikta	2021-05-11 21:37:07	2021-05-13 21:37:07

Įvykiai

Įvykio Data	Įvykio Pavadinimas	Įvykio informacija
2021-04-15 13:45:49	Sukurta.	
2021-04-29 12:56:39	Kėdainių rajono savivaldybės administracija - Žemės ūkio ir aplinkosaugos skyrius (naudotojas Vidmantas Serva) sutikta.	
2021-04-27 21:36:20	Duomenys įkelti.	

2021-04-27 21:36:27	Duomenys pateikti.
2021-04-27 21:36:36	Tikrintojų sąrašas sukurtas.
2021-04-28 08:02:37	ESO, AB - Panevėžio regionas TOPO (naudotojas Žydrūnė Lisauskaitė) sutikta.
2021-05-06 14:17:02	Telia Lietuva, AB - Kėdainių r. sav. (naudotojas Linas Barzda) sutikta.
2021-05-11 21:37:05	Kėdainių rajono savivaldybės administracija - Architektūros ir urbanistikos skyrius: Suderinta automatiškai (praėjus 10 d.d.)
2021-05-11 21:37:07	Derintojų sąrašas sukurtas.
2021-05-13 10:08:34	Kėdainių rajono savivaldybės administracija (naudotojas Saulius Zakas) sutikta.
2021-05-13 10:08:34	Suteiktas unikalus numeris 53:21:377
2021-05-13 10:08:34	Priimtas į TOPD

© 2021 - VĮ GIS-Centras

Lapkričio 5 dieną vyko nuotolinis TIIIS seminaras. Kas nedalyvavo, kviečiame peržiūrėti video įrašą:
* Geodezininkai nuoroda į video įrašą.
* Erdvinių duomenų tvarkytojai (savivaldybių ir inžinerinius tinklus eksploatuojančių įmonių atstovai) nuoroda į video įrašą.
* Seminaro medžiaga (skaidrės pdf formatu): parsisiųsti.

Paraiškos peržiūra

Paraiškos Nr.	291459
Paraiškos pavadinimas	12-LT1-DPS4-Kėdainių raj.sav.,Šėtos sen., Žeguniai
Paraiškos adresas	Jonavos g. 7, D korpusas, LT-44192 Kaunas
Geodezininko atstovaujama įmonė	
Įmonės numeris	234004210
Būklė	Suteiktas numeris: 53:21:392
Plano tipas	Topografinis planas
Topografinio plano potipis	Prieš statybas
Statytojas	RailBaltic
Galimybė atsisiųsti didesnę nei 3 ha teritoriją	☑
TOPD Savivaldybės duomenys	Atsisiųsti
SEDR DWG brėžinys (beta versija)	Atsisiųsti
Telia Lietuva, AB - Kėdainių r. sav.	Institucija duomenų nepateikė per 5 d.d.
Kėdainių r. sav. - Architektūros ir urbanistikos skyrius	Institucija duomenų nepateikė per 5 d.d.
Kėdainių r. sav. - Žemės ūkio ir aplinkosaugos skyrius	Institucija duomenų nepateikė per 5 d.d.
ESO, AB - Panevėžio regionas TOPO	Atsisiųsti

Duomenys

Duomenų Nr.	Failo pavadinimas	Statusas	Veiksmai
398265	12-LT1-DPS4-Kėdainių raj.,Šėtos sen.,Žeguniai.dwg	Aktyvus	

Derinančių institucijų pasirašyto brėžinio kopija

Kopijos Nr.	Failo pavadinimas	Sukūrimo data	Veiksmai

Įkelti brėžinio kopiją

Galima įkelti tik .pdf failus.

Sprendimai

Sprendimo Nr.	Sprendimą atliekanti organizacija	Teritorija	Būklė	Sukūrimo data	Automatinio sutikimo data
1298050	ESO, AB	Panevėžio regionas TOPO	Sutikta	2021-04-30 14:00:34	2021-05-14 14:00:34
1298051	Kėdainių rajono savivaldybės administracija	Žemės ūkio ir aplinkosaugos skyrius	Sutikta	2021-04-30 14:00:34	2021-05-14 14:00:34
1298052	Kėdainių rajono savivaldybės administracija	Architektūros ir urbanistikos skyrius	Sutikta	2021-04-30 14:00:34	2021-05-14 14:00:34
1298053	Telia Lietuva, AB	Kėdainių r. sav.	Sutikta	2021-04-30 14:00:34	2021-05-14 14:00:34
1323350	Kėdainių rajono savivaldybės administracija		Sutikta	2021-05-14 14:01:30	2021-05-18 14:01:30

Įvykiai

Įvykio Data	Įvykio Pavadinimas	Įvykio informacija
2021-04-15 13:49:11	Sukurta.	
2021-04-30 14:00:13	Duomenys įkelti.	
2021-04-30 14:00:22	Duomenys pateikti.	

2021-04-30 14:00:34	Tikrintojų sąrašas sukurtas.
2021-05-06 16:27:15	Telia Lietuva, AB - Kėdainių r. sav. (naudotojas Linas Barzda) sutikta.
2021-05-03 08:42:39	ESO, AB - Panevėžio regionas TOPO (naudotojas Birutė Paužienė) sutikta.
2021-05-03 10:28:55	Kėdainių rajono savivaldybės administracija - Žemės ūkio ir aplinkosaugos skyrius (naudotojas Vidmantas Serva) sutikta.
2021-05-14 14:01:28	Kėdainių rajono savivaldybės administracija - Architektūros ir urbanistikos skyrius: Suderinta automatiškai (praėjus 10 d.d.)
2021-05-14 14:01:30	Derintojų sąrašas sukurtas.
2021-05-17 08:06:36	Kėdainių rajono savivaldybės administracija (naudotojas Saulius Zakas) sutikta.
2021-05-17 08:06:36	Suteiktas unikalus numeris 53:21:392
2021-05-17 08:06:36	Priimtas į TOPD

© 2021 - VĮ GIS-Centras

Lapkričio 5 dieną vyko nuotolinis TIIIS seminaras. Kas nedalyvavo, kviečiame peržiūrėti video įrašą:
* Geodezininkai nuoroda į video įrašą.
* Erdvinių duomenų tvarkytojai (savivaldybių ir inžinerinius tinklus eksploatuojančių įmonių atstovai) nuoroda į video įrašą.
* Seminaro medžiaga (skaidrės pdf formatu): parsisiųsti.

Paraiškos peržiūra

Paraiškos Nr.	291470
Paraiškos pavadinimas	14-LT1-DPS4-Kėdainių raj.sav.,Šėtos sen., Žeguniai
Paraiškos adresas	Jonavos g. 7, D korpusas, LT-44192 Kaunas
Geodezininko atstovaujama įmonė	
Įmonės numeris	234004210
Būklė	Suteiktas numeris: 53:21:393
Plano tipas	Topografinis planas
Topografinio plano potipis	Prieš statybas
Statytojas	RailBaltic
Galimybė atsisiųsti didesnę nei 3 ha teritoriją	☑
TOPD Savivaldybės duomenys	Atsisiųsti
SEDR DWG brėžinys (beta versija)	Atsisiųsti
Telia Lietuva, AB - Kėdainių r. sav.	Institucija duomenų nepateikė per 5 d.d.
Kėdainių r. sav. - Architektūros ir urbanistikos skyrius	Institucija duomenų nepateikė per 5 d.d.
Kėdainių r. sav. - Žemės ūkio ir aplinkosaugos skyrius	Institucija duomenų nepateikė per 5 d.d.
ESO, AB - Panevėžio regionas TOPO	Duomenų nėra

Peržiūrėti teritoriją

Atgal į sąrašą

Duomenys

Duomenų Nr.	Failo pavadinimas	Statusas	Veiksmai
398269	14-LT1-DPS4-Kėdainių raj.,Šėtos sen.,Žeguniai.dwg	Aktyvus	

Derinančių institucijų pasirašyto brėžinio kopija

Kopijos Nr.	Failo pavadinimas	Sukūrimo data	Veiksmai

Įkelti brėžinio kopiją

Galima įkelti tik .pdf failus.

Sprendimai

Sprendimo Nr.	Sprendimą atliekanti organizacija	Teritorija	Būklė	Sukūrimo data	Automatinio sutikimo data
1298063	ESO, AB	Panevėžio regionas TOPO	Sutikta	2021-04-30 14:01:33	2021-05-14 14:01:33
1298064	Kėdainių rajono savivaldybės administracija	Žemės ūkio ir aplinkosaugos skyrius	Sutikta	2021-04-30 14:01:33	2021-05-14 14:01:33
1298065	Kėdainių rajono savivaldybės administracija	Architektūros ir urbanistikos skyrius	Sutikta	2021-04-30 14:01:33	2021-05-14 14:01:33
1298066	Telia Lietuva, AB	Kėdainių r. sav.	Sutikta	2021-04-30 14:01:33	2021-05-14 14:01:33
1323369	Kėdainių rajono savivaldybės administracija		Sutikta	2021-05-14 14:06:30	2021-05-18 14:06:30

Įvykiai

Įvykio Data	Įvykio Pavadinimas	Įvykio informacija
2021-04-15 13:56:47	Sukurta.	
2021-04-30 14:01:07	Duomenys įkelti.	
2021-04-30 14:01:23	Duomenys pateikti.	

2021-04-30 14:01:33	Tikrintojų sąrašas sukurtas.
2021-05-06 16:27:31	Telia Lietuva, AB - Kėdainių r. sav. (naudotojas Linas Barzda) sutikta.
2021-05-03 08:58:58	ESO, AB - Panevėžio regionas TOPO (naudotojas Irma Vitkauskiene) sutikta.
2021-05-03 10:29:00	Kėdainių rajono savivaldybės administracija - Žemės ūkio ir aplinkosaugos skyrius (naudotojas Vidmantas Serva) sutikta.
2021-05-14 14:06:28	Kėdainių rajono savivaldybės administracija - Architektūros ir urbanistikos skyrius: Suderinta automatiškai (praėjus 10 d.d.)
2021-05-14 14:06:30	Derintojų sąrašas sukurtas.
2021-05-17 08:08:55	Kėdainių rajono savivaldybės administracija (naudotojas Saulius Zakas) sutikta.
2021-05-17 08:08:55	Suteiktas unikalus numeris 53:21:393
2021-05-17 08:08:55	Priimtas į TOPD

© 2021 - VĮ GIS-Centras

Lapkričio 5 dieną vyko nuotolinis TIIIS seminaras. Kas nedalyvavo, kviečiame peržiūrėti video įrašą:
* Geodezininkai nuoroda į video įrašą.
* Erdvinių duomenų tvarkytojai (savivaldybių ir inžinerinius tinklus eksploatuojančių įmonių atstovai) nuoroda į video įrašą.
* Seminaro medžiaga (skaidrės pdf formatu): parsisiųsti.

Paraiškos peržiūra

Paraiškos Nr.	291471
Paraiškos pavadinimas	15-LT1-DPS4-Kėdainių raj.sav.,Šėtos sen., Žeguniai
Paraiškos adresas	Jonavos g. 7, D korpusas, LT-44192 Kaunas
Geodezininko atstovaujama įmonė	
Įmonės numeris	234004210
Būklė	Suteiktas numeris: 53:21:394
Plano tipas	Topografinis planas
Topografinio plano potipis	Prieš statybas
Statytojas	RailBaltic
Galimybė atsisiųsti didesnę nei 3 ha teritoriją	☑
TOPD Savivaldybės duomenys	Atsisiųsti
SEDR DWG brėžinys (beta versija)	Atsisiųsti
Telia Lietuva, AB - Kėdainių r. sav.	Institucija duomenų nepateikė per 5 d.d.
Kėdainių r. sav. - Architektūros ir urbanistikos skyrius	Institucija duomenų nepateikė per 5 d.d.
Kėdainių r. sav. - Žemės ūkio ir aplinkosaugos skyrius	Institucija duomenų nepateikė per 5 d.d.
ESO, AB - Panevėžio regionas TOPO	Duomenų nėra

Duomenys

Duomenų Nr.	Failo pavadinimas	Statusas	Veiksmai
398273	15-LT1-DPS4-Kėdainių raj.,Šėtos sen.,Žeguniai.dwg	Aktyvus	

Derinančių institucijų pasirašyto brėžinio kopija

Kopijos Nr.	Failo pavadinimas	Sukūrimo data	Veiksmai

Įkelti brėžinio kopiją

Galima įkelti tik .pdf failus.

Sprendimai

Sprendimo Nr.	Sprendimą atliekanti organizacija	Teritorija	Būklė	Sukūrimo data	Automatinio sutikimo data
1298076	ESO, AB	Panevėžio regionas TOPO	Sutikta	2021-04-30 14:03:35	2021-05-14 14:03:35
1298077	Kėdainių rajono savivaldybės administracija	Žemės ūkio ir aplinkosaugos skyrius	Sutikta	2021-04-30 14:03:35	2021-05-14 14:03:35
1298078	Kėdainių rajono savivaldybės administracija	Architektūros ir urbanistikos skyrius	Sutikta	2021-04-30 14:03:35	2021-05-14 14:03:35
1298079	Telia Lietuva, AB	Kėdainių r. sav.	Sutikta	2021-04-30 14:03:35	2021-05-14 14:03:35
1323382	Kėdainių rajono savivaldybės administracija		Sutikta	2021-05-14 14:08:30	2021-05-18 14:08:30

Įvykiai

Įvykio Data	Įvykio Pavadinimas	Įvykio informacija
2021-04-15 13:59:37	Sukurta.	
2021-04-30 14:03:18	Duomenys įkelti.	
2021-04-30 14:03:24	Duomenys pateikti.	

2021-04-30 14:03:35	Tikrintojų sąrašas sukurtas.
2021-05-06 16:27:43	Telia Lietuva, AB - Kėdainių r. sav. (naudotojas Linas Barzda) sutikta.
2021-05-03 08:43:20	ESO, AB - Panevėžio regionas TOPO (naudotojas Liubovė Katasonova) sutikta.
2021-05-03 10:29:16	Kėdainių rajono savivaldybės administracija - Žemės ūkio ir aplinkosaugos skyrius (naudotojas Vidmantas Serva) sutikta.
2021-05-14 14:08:28	Kėdainių rajono savivaldybės administracija - Architektūros ir urbanistikos skyrius: Suderinta automatiškai (praėjus 10 d.d.)
2021-05-14 14:08:30	Derintojų sąrašas sukurtas.
2021-05-17 08:11:24	Kėdainių rajono savivaldybės administracija (naudotojas Saulius Zakas) sutikta.
2021-05-17 08:11:24	Suteiktas unikalus numeris 53:21:394
2021-05-17 08:11:24	Priimtas į TOPD

© 2021 - VĮ GIS-Centras

Lapkričio 5 dieną vyko nuotolinis TIIIS seminaras. Kas nedalyvavo, kviečiame peržiūrėti video įrašą:
* Geodezininkai nuoroda į video įrašą.
* Erdvinių duomenų tvarkytojai (savivaldybių ir inžinerinius tinklus eksploatuojančių įmonių atstovai) nuoroda į video įrašą.
* Seminaro medžiaga (skaidrės pdf formatu): parsisiųsti.

Paraiškos peržiūra

Paraiškos Nr.	291472
Paraiškos pavadinimas	16-LT1-DPS4-Kėdainių raj.sav.,Šėtos sen., Žeguniai
Paraiškos adresas	Jonavos g. 7, D korpusas, LT-44192 Kaunas
Geodezininko atstovaujama įmonė	
Įmonės numeris	234004210
Būklė	Suteiktas numeris: 53:21:395
Plano tipas	Topografinis planas
Topografinio plano potipis	Prieš statybas
Statytojas	RailBaltic
Galimybė atsisiųsti didesnę nei 3 ha teritoriją	☑
TOPD Savivaldybės duomenys	Atsisiųsti
SEDR DWG brėžinys (beta versija)	Atsisiųsti
Telia Lietuva, AB - Kėdainių r. sav.	Institucija duomenų nepateikė per 5 d.d.
Kėdainių r. sav. - Architektūros ir urbanistikos skyrius	Institucija duomenų nepateikė per 5 d.d.
Kėdainių r. sav. - Žemės ūkio ir aplinkosaugos skyrius	Institucija duomenų nepateikė per 5 d.d.
ESO, AB - Panevėžio regionas TOPO	Duomenų nėra

Peržiūrėti teritoriją

Atgal į sąrašą

Duomenys

Duomenų Nr.	Failo pavadinimas	Statusas	Veiksmai
398276	16-LT1-DPS4-Kėdainių raj.,Šėtos sen.,Žeguniai.dwg	Aktyvus	

Derinančių institucijų pasirašyto brėžinio kopija

Kopijos Nr.	Failo pavadinimas	Sukūrimo data	Veiksmai

Įkelti brėžinio kopiją

Galima įkelti tik .pdf failus.

Sprendimai

Sprendimo Nr.	Sprendimą atliekanti organizacija	Teritorija	Būklė	Sukūrimo data	Automatinio sutikimo data
1298087	ESO, AB	Panevėžio regionas TOPO	Sutikta	2021-04-30 14:04:29	2021-05-14 14:04:29
1298088	Kėdainių rajono savivaldybės administracija	Žemės ūkio ir aplinkosaugos skyrius	Sutikta	2021-04-30 14:04:29	2021-05-14 14:04:29
1298089	Kėdainių rajono savivaldybės administracija	Architektūros ir urbanistikos skyrius	Sutikta	2021-04-30 14:04:29	2021-05-14 14:04:29
1298090	Telia Lietuva, AB	Kėdainių r. sav.	Sutikta	2021-04-30 14:04:29	2021-05-14 14:04:29
1323384	Kėdainių rajono savivaldybės administracija		Sutikta	2021-05-14 14:10:30	2021-05-18 14:10:30

Įvykiai

Įvykio Data	Įvykio Pavadinimas	Įvykio informacija
2021-04-15 14:02:21	Sukurta.	
2021-04-30 14:04:04	Duomenys įkelti.	
2021-04-30 14:04:13	Duomenys pateikti.	

2021-04-30 14:04:29	Tikrintojų sąrašas sukurtas.
2021-05-06 16:27:55	Telia Lietuva, AB - Kėdainių r. sav. (naudotojas Linas Barzda) sutikta.
2021-05-03 08:58:32	ESO, AB - Panevėžio regionas TOPO (naudotojas Birutė Paužienė) sutikta.
2021-05-03 10:29:27	Kėdainių rajono savivaldybės administracija - Žemės ūkio ir aplinkosaugos skyrius (naudotojas Vidmantas Serva) sutikta.
2021-05-14 14:10:28	Kėdainių rajono savivaldybės administracija - Architektūros ir urbanistikos skyrius: Suderinta automatiškai (praėjus 10 d.d.)
2021-05-14 14:10:30	Derintojų sąrašas sukurtas.
2021-05-17 08:13:59	Kėdainių rajono savivaldybės administracija (naudotojas Saulius Zakas) sutikta.
2021-05-17 08:13:59	Suteiktas unikalus numeris 53:21:395
2021-05-17 08:13:59	Priimtas į TOPD

© 2021 - VĮ GIS-Centras

Lapkričio 5 dieną vyko nuotolinis TIIIS seminaras. Kas nedalyvavo, kviečiame peržiūrėti video įrašą:
* Geodezininkai nuoroda į video įrašą.
* Erdvinių duomenų tvarkytojai (savivaldybių ir inžinerinius tinklus eksploatuojančių įmonių atstovai) nuoroda į video įrašą.
* Seminaro medžiaga (skaidrės pdf formatu): parsisiųsti.

Paraiškos peržiūra

Paraiškos Nr.	291485
Paraiškos pavadinimas	17-LT1-DPS4-Kėdainių raj.sav.,Šėtos sen., Žeguniai
Paraiškos adresas	Jonavos g. 7, D korpusas, LT-44192 Kaunas
Geodezininko atstovaujama įmonė	
Įmonės numeris	234004210
Būklė	Suteiktas numeris: 53:21:396
Plano tipas	Topografinis planas
Topografinio plano potipis	Prieš statybas
Statytojas	RailBaltic
Galimybė atsisiųsti didesnę nei 3 ha teritoriją	☑
TOPD Savivaldybės duomenys	Atsisiųsti
SEDR DWG brėžinys (beta versija)	Atsisiųsti
Telia Lietuva, AB - Kėdainių r. sav.	Institucija duomenų nepateikė per 5 d.d.
Kėdainių r. sav. - Architektūros ir urbanistikos skyrius	Institucija duomenų nepateikė per 5 d.d.
Kėdainių r. sav. - Žemės ūkio ir aplinkosaugos skyrius	Institucija duomenų nepateikė per 5 d.d.
ESO, AB - Panevėžio regionas TOPO	Duomenų nėra

Peržiūrėti teritoriją

Atgal į sąrašą

Duomenys

Duomenų Nr.	Failo pavadinimas	Statusas	Veiksmai
398279	17-LT1-DPS4-Kėdainių raj.,Šėtos sen.,Žeguniai.dwg	Aktyvus	

Derinančių institucijų pasirašyto brėžinio kopija

Kopijos Nr.	Failo pavadinimas	Sukūrimo data	Veiksmai

Įkelti brėžinio kopiją

Galima įkelti tik .pdf failus.

Sprendimai

Sprendimo Nr.	Sprendimą atliekanti organizacija	Teritorija	Būklė	Sukūrimo data	Automatinio sutikimo data
1298094	ESO, AB	Panevėžio regionas TOPO	Sutikta	2021-04-30 14:06:11	2021-05-14 14:06:11
1298095	Kėdainių rajono savivaldybės administracija	Žemės ūkio ir aplinkosaugos skyrius	Sutikta	2021-04-30 14:06:11	2021-05-14 14:06:11
1298096	Kėdainių rajono savivaldybės administracija	Architektūros ir urbanistikos skyrius	Sutikta	2021-04-30 14:06:11	2021-05-14 14:06:11
1298097	Telia Lietuva, AB	Kėdainių r. sav.	Sutikta	2021-04-30 14:06:11	2021-05-14 14:06:11
1323410	Kėdainių rajono savivaldybės administracija		Sutikta	2021-05-14 14:14:30	2021-05-18 14:14:30

Įvykiai

Įvykio Data	Įvykio Pavadinimas	Įvykio informacija
2021-04-15 14:15:42	Sukurta.	
2021-04-30 14:05:55	Duomenys įkelti.	
2021-04-30 14:06:02	Duomenys pateikti.	

2021-04-30 14:06:11	Tikrintojų sąrašas sukurtas.
2021-05-03 08:59:52	ESO, AB - Panevėžio regionas TOPO (naudotojas Birutė Paužienė) sutikta.
2021-05-03 10:29:37	Kėdainių rajono savivaldybės administracija - Žemės ūkio ir aplinkosaugos skyrius (naudotojas Vidmantas Serva) sutikta.
2021-05-06 16:28:08	Telia Lietuva, AB - Kėdainių r. sav. (naudotojas Linas Barzda) sutikta.
2021-05-14 14:14:28	Kėdainių rajono savivaldybės administracija - Architektūros ir urbanistikos skyrius: Suderinta automatiškai (praėjus 10 d.d.)
2021-05-14 14:14:30	Derintojų sąrašas sukurtas.
2021-05-17 08:16:14	Kėdainių rajono savivaldybės administracija (naudotojas Saulius Zakas) sutikta.
2021-05-17 08:16:14	Suteiktas unikalus numeris 53:21:396
2021-05-17 08:16:14	Priimtas į TOPD

© 2021 - VĮ GIS-Centras

Lapkričio 5 dieną vyko nuotolinis TIIIS seminaras. Kas nedalyvavo, kviečiame peržiūrėti video įrašą:
* Geodezininkai nuoroda į video įrašą.
* Erdvinių duomenų tvarkytojai (savivaldybių ir inžinerinius tinklus eksploatuojančių įmonių atstovai) nuoroda į video įrašą.
* Seminaro medžiaga (skaidrės pdf formatu): parsisiųsti.

Paraiškos peržiūra

Paraiškos Nr.	291487
Paraiškos pavadinimas	18-LT1-DPS4-Kėdainių raj.sav.,Šėtos sen., Žeguniai
Paraiškos adresas	Jonavos g. 7, D korpusas, LT-44192 Kaunas
Geodezininko atstovaujama įmonė	
Įmonės numeris	234004210
Būklė	Suteiktas numeris: 53:21:397
Plano tipas	Topografinis planas
Topografinio plano potipis	Prieš statybas
Statytojas	RailBaltic
Galimybė atsisiųsti didesnę nei 3 ha teritoriją	☑
TOPD Savivaldybės duomenys	Atsisiųsti
SEDR DWG brėžinys (beta versija)	Atsisiųsti
Telia Lietuva, AB - Kėdainių r. sav.	Institucija duomenų nepateikė per 5 d.d.
Kėdainių r. sav. - Architektūros ir urbanistikos skyrius	Institucija duomenų nepateikė per 5 d.d.
Kėdainių r. sav. - Žemės ūkio ir aplinkosaugos skyrius	Institucija duomenų nepateikė per 5 d.d.
ESO, AB - Panevėžio regionas TOPO	Duomenų nėra

Peržiūrėti teritoriją

Atgal į sąrašą

Duomenys

Duomenų Nr.	Failo pavadinimas	Statusas	Veiksmai
398280	18-LT1-DPS4-Kėdainių raj.,Šėtos sen.,Žeguniai.dwg	Aktyvus	

Derinančių institucijų pasirašyto brėžinio kopija

Kopijos Nr.	Failo pavadinimas	Sukūrimo data	Veiksmai

Įkelti brėžinio kopiją

Galima įkelti tik .pdf failus.

Sprendimai

Sprendimo Nr.	Sprendimą atliekanti organizacija	Teritorija	Būklė	Sukūrimo data	Automatinio sutikimo data
1298106	ESO, AB	Panevėžio regionas TOPO	Sutikta	2021-04-30 14:07:13	2021-05-14 14:07:13
1298107	Kėdainių rajono savivaldybės administracija	Žemės ūkio ir aplinkosaugos skyrius	Sutikta	2021-04-30 14:07:13	2021-05-14 14:07:13
1298108	Kėdainių rajono savivaldybės administracija	Architektūros ir urbanistikos skyrius	Sutikta	2021-04-30 14:07:13	2021-05-14 14:07:13
1298109	Telia Lietuva, AB	Kėdainių r. sav.	Sutikta	2021-04-30 14:07:13	2021-05-14 14:07:13
1323426	Kėdainių rajono savivaldybės administracija		Sutikta	2021-05-14 14:17:12	2021-05-18 14:17:12

Įvykiai

Įvykio Data	Įvykio Pavadinimas	Įvykio informacija
2021-04-15 14:18:24	Sukurta.	
2021-04-30 14:06:58	Duomenys įkelti.	
2021-04-30 14:07:02	Duomenys pateikti.	

2021-04-30 14:07:13	Tikrintojų sąrašas sukurtas.
2021-05-03 09:01:07	ESO, AB - Panevėžio regionas TOPO (naudotojas Birutė Paužienė) sutikta.
2021-05-03 10:29:49	Kėdainių rajono savivaldybės administracija - Žemės ūkio ir aplinkosaugos skyrius (naudotojas Vidmantas Serva) sutikta.
2021-05-06 16:29:56	Telia Lietuva, AB - Kėdainių r. sav. (naudotojas Linas Barzda) sutikta.
2021-05-14 14:16:28	Kėdainių rajono savivaldybės administracija - Architektūros ir urbanistikos skyrius: Suderinta automatiškai (praėjus 10 d.d.)
2021-05-14 14:17:12	Derintojų sąrašas sukurtas.
2021-05-17 08:23:30	Kėdainių rajono savivaldybės administracija (naudotojas Saulius Zakas) sutikta.
2021-05-17 08:23:30	Suteiktas unikalus numeris 53:21:397
2021-05-17 08:23:30	Priimtas į TOPD

© 2021 - VĮ GIS-Centras

Lapkričio 5 dieną vyko nuotolinis TIIIS seminaras. Kas nedalyvavo, kviečiame peržiūrėti video įrašą:
* Geodezininkai nuoroda į video įrašą.
* Erdvinių duomenų tvarkytojai (savivaldybių ir inžinerinius tinklus eksploatuojančių įmonių atstovai) nuoroda į video įrašą.
* Seminaro medžiaga (skaidrės pdf formatu): parsisiųsti.

Paraiškos peržiūra

Paraiškos Nr.	291493
Paraiškos pavadinimas	19-LT1-DPS4-Kėdainių raj.sav.,Šėtos sen., Vidnapolis
Paraiškos adresas	Jonavos g. 7, D korpusas, LT-44192 Kaunas
Geodezininko atstovaujama įmonė	
Įmonės numeris	234004210
Būklė	Suteiktas numeris: 53:21:398
Plano tipas	Topografinis planas
Topografinio plano potipis	Prieš statybas
Statytojas	RailBaltic
Galimybė atsisiųsti didesnę nei 3 ha teritoriją	☑
TOPD Savivaldybės duomenys	Atsisiųsti
SEDR DWG brėžinys (beta versija)	Atsisiųsti
Telia Lietuva, AB - Kėdainių r. sav.	Institucija duomenų nepateikė per 5 d.d.
Kėdainių r. sav. - Architektūros ir urbanistikos skyrius	Institucija duomenų nepateikė per 5 d.d.
Kėdainių r. sav. - Žemės ūkio ir aplinkosaugos skyrius	Institucija duomenų nepateikė per 5 d.d.
ESO, AB - Panevėžio regionas TOPO	Duomenų nėra

Duomenys

Duomenų Nr.	Failo pavadinimas	Statusas	Veiksmai
398283	19-LT1-DPS4-Kėdainių raj.,Šėtos sen.,Vidnapolis.dwg	Aktyvus	

Derinančių institucijų pasirašyto brėžinio kopija

Kopijos Nr.	Failo pavadinimas	Sukūrimo data	Veiksmai

Įkelti brėžinio kopiją

Galima įkelti tik .pdf failus.

Sprendimai

Sprendimo Nr.	Sprendimą atliekanti organizacija	Teritorija	Būklė	Sukūrimo data	Automatinio sutikimo data
1298112	ESO, AB	Panevėžio regionas TOPO	Sutikta	2021-04-30 14:08:01	2021-05-14 14:08:01
1298114	Kėdainių rajono savivaldybės administracija	Architektūros ir urbanistikos skyrius	Sutikta	2021-04-30 14:08:01	2021-05-14 14:08:01
1298113	Kėdainių rajono savivaldybės administracija	Žemės ūkio ir aplinkosaugos skyrius	Sutikta	2021-04-30 14:08:01	2021-05-14 14:08:01
1298115	Telia Lietuva, AB	Kėdainių r. sav.	Sutikta	2021-04-30 14:08:01	2021-05-14 14:08:01
1323427	Kėdainių rajono savivaldybės administracija		Sutikta	2021-05-14 14:17:30	2021-05-18 14:17:30

Įvykiai

Įvykio Data	Įvykio Pavadinimas	Įvykio informacija
2021-04-15 14:26:02	Sukurta.	
2021-05-06 16:30:11	Telia Lietuva, AB - Kėdainių r. sav. (naudotojas Linas Barzda) sutikta.	
2021-04-30 14:07:46	Duomenys įkelti.	

2021-04-30 14:07:52	Duomenys pateikti.
2021-04-30 14:08:01	Tikrintojų sąrašas sukurtas.
2021-05-03 09:02:20	ESO, AB - Panevėžio regionas TOPO (naudotojas Birutė Paužienė) sutikta.
2021-05-03 10:29:56	Kėdainių rajono savivaldybės administracija - Žemės ūkio ir aplinkosaugos skyrius (naudotojas Vidmantas Serva) sutikta.
2021-05-14 14:17:28	Kėdainių rajono savivaldybės administracija - Architektūros ir urbanistikos skyrius: Suderinta automatiškai (praėjus 10 d.d.)
2021-05-14 14:17:30	Derintojų sąrašas sukurtas.
2021-05-17 08:27:30	Kėdainių rajono savivaldybės administracija (naudotojas Saulius Zakas) sutikta.
2021-05-17 08:27:30	Suteiktas unikalus numeris 53:21:398
2021-05-17 08:27:30	Priimtas į TOPD

© 2021 - VĮ GIS-Centras

Lapkričio 5 dieną vyko nuotolinis TIIIS seminaras. Kas nedalyvavo, kviečiame peržiūrėti video įrašą:
* Geodezininkai nuoroda į video įrašą.
* Erdvinių duomenų tvarkytojai (savivaldybių ir inžinerinius tinklus eksploatuojančių įmonių atstovai) nuoroda į video įrašą.
* Seminaro medžiaga (skaidrės pdf formatu): parsisiųsti.

Paraiškos peržiūra

Paraiškos Nr.	291494
Paraiškos pavadinimas	20-LT1-DPS4-Kėdainių raj.sav.,Šėtos sen., Vidnapolis
Paraiškos adresas	Jonavos g. 7, D korpusas, LT-44192 Kaunas
Geodezininko atstovaujama įmonė	
Įmonės numeris	234004210
Būklė	Suteiktas numeris: 53:21:399
Plano tipas	Topografinis planas
Topografinio plano potipis	Prieš statybas
Statytojas	RailBaltic
Galimybė atsisiųsti didesnę nei 3 ha teritoriją	☑
TOPD Savivaldybės duomenys	Atsisiųsti
SEDR DWG brėžinys (beta versija)	Atsisiųsti
Telia Lietuva, AB - Kėdainių r. sav.	Institucija duomenų nepateikė per 5 d.d.
Kėdainių r. sav. - Architektūros ir urbanistikos skyrius	Institucija duomenų nepateikė per 5 d.d.
Kėdainių r. sav. - Žemės ūkio ir aplinkosaugos skyrius	Institucija duomenų nepateikė per 5 d.d.
ESO, AB - Panevėžio regionas TOPO	Duomenų nėra

Duomenys

Duomenų Nr.	Failo pavadinimas	Statusas	Veiksmai
398290	20-LT1-DPS4-Kėdainių raj.,Šėtos sen.,Vidnapolis.dwg	Aktyvus	

Derinančių institucijų pasirašyto brėžinio kopija

Kopijos Nr.	Failo pavadinimas	Sukūrimo data	Veiksmai

Įkelti brėžinio kopiją

Galima įkelti tik .pdf failus.

Sprendimai

Sprendimo Nr.	Sprendimą atliekanti organizacija	Teritorija	Būklė	Sukūrimo data	Automatinio sutikimo data
1298132	ESO, AB	Panevėžio regionas TOPO	Sutikta	2021-04-30 14:10:35	2021-05-14 14:10:35
1298133	Kėdainių rajono savivaldybės administracija	Žemės ūkio ir aplinkosaugos skyrius	Sutikta	2021-04-30 14:10:35	2021-05-14 14:10:35
1298134	Kėdainių rajono savivaldybės administracija	Architektūros ir urbanistikos skyrius	Sutikta	2021-04-30 14:10:35	2021-05-14 14:10:35
1298135	Telia Lietuva, AB	Kėdainių r. sav.	Sutikta	2021-04-30 14:10:35	2021-05-14 14:10:35
1323437	Kėdainių rajono savivaldybės administracija		Sutikta	2021-05-14 14:21:46	2021-05-18 14:21:46

Įvykiai

Įvykio Data	Įvykio Pavadinimas	Įvykio informacija
2021-04-15 14:28:03	Sukurta.	
2021-05-06 16:30:23	Telia Lietuva, AB - Kėdainių r. sav. (naudotojas Linas Barzda) sutikta.	
2021-04-30 14:10:20	Duomenys įkelti.	

2021-04-30 14:10:26	Duomenys pateikti.
2021-04-30 14:10:35	Tikrintojų sąrašas sukurtas.
2021-05-03 09:05:41	ESO, AB - Panevėžio regionas TOPO (naudotojas Birutė Paužienė) sutikta.
2021-05-03 10:30:04	Kėdainių rajono savivaldybės administracija - Žemės ūkio ir aplinkosaugos skyrius (naudotojas Vidmantas Serva) sutikta.
2021-05-14 14:20:28	Kėdainių rajono savivaldybės administracija - Architektūros ir urbanistikos skyrius: Suderinta automatiškai (praėjus 10 d.d.)
2021-05-14 14:21:46	Derintojų sąrašas sukurtas.
2021-05-17 08:30:42	Kėdainių rajono savivaldybės administracija (naudotojas Saulius Zakas) sutikta.
2021-05-17 08:30:42	Suteiktas unikalus numeris 53:21:399
2021-05-17 08:30:42	Priimtas į TOPD

© 2021 - VĮ GIS-Centras

Lapkričio 5 dieną vyko nuotolinis TIIIS seminaras. Kas nedalyvavo, kviečiame peržiūrėti video įrašą:
* Geodezininkai nuoroda į video įrašą.
* Erdvinių duomenų tvarkytojai (savivaldybių ir inžinerinius tinklus eksploatuojančių įmonių atstovai) nuoroda į video įrašą.
* Seminaro medžiaga (skaidrės pdf formatu): parsisiųsti.

Paraiškos peržiūra

Paraiškos Nr.	291506
Paraiškos pavadinimas	21-LT1-DPS4-Kėdainių raj.sav.,Šėtos sen., Vidnapolis
Paraiškos adresas	Jonavos g. 7, D korpusas, LT-44192 Kaunas
Geodezininko atstovaujama įmonė	
Įmonės numeris	234004210
Būklė	Suteiktas numeris: 53:21:400
Plano tipas	Topografinis planas
Topografinio plano potipis	Prieš statybas
Statytojas	RailBaltic
Galimybė atsisiųsti didesnę nei 3 ha teritoriją	☑
TOPD Savivaldybės duomenys	Atsisiųsti
SEDR DWG brėžinys (beta versija)	Atsisiųsti
Telia Lietuva, AB - Kėdainių r. sav.	Institucija duomenų nepateikė per 5 d.d.
Kėdainių r. sav. - Architektūros ir urbanistikos skyrius	Institucija duomenų nepateikė per 5 d.d.
Kėdainių r. sav. - Žemės ūkio ir aplinkosaugos skyrius	Institucija duomenų nepateikė per 5 d.d.
ESO, AB - Panevėžio regionas TOPO	Duomenų nėra

Duomenys

Duomenų Nr.	Failo pavadinimas	Statusas	Veiksmai
398291	21-LT1-DPS4-Kėdainių raj.,Šėtos sen.,Vidnapolis.dwg	Aktyvus	

Derinančių institucijų pasirašyto brėžinio kopija

Kopijos Nr.	Failo pavadinimas	Sukūrimo data	Veiksmai
Įkelti brėžinio kopiją			

Galima įkelti tik .pdf failus.

Sprendimai

Sprendimo Nr.	Sprendimą atliekanti organizacija	Teritorija	Būklė	Sukūrimo data	Automatinio sutikimo data
1298136	ESO, AB	Panevėžio regionas TOPO	Sutikta	2021-04-30 14:11:10	2021-05-14 14:11:10
1298137	Kėdainių rajono savivaldybės administracija	Žemės ūkio ir aplinkosaugos skyrius	Sutikta	2021-04-30 14:11:10	2021-05-14 14:11:10
1298138	Kėdainių rajono savivaldybės administracija	Architektūros ir urbanistikos skyrius	Sutikta	2021-04-30 14:11:10	2021-05-14 14:11:11
1298139	Telia Lietuva, AB	Kėdainių r. sav.	Sutikta	2021-04-30 14:11:11	2021-05-14 14:11:11
1323438	Kėdainių rajono savivaldybės administracija		Sutikta	2021-05-14 14:22:34	2021-05-18 14:22:34

Įvykiai

Įvykio Data	Įvykio Pavadinimas	Įvykio informacija
2021-04-15 14:35:01	Sukurta.	
2021-05-06 16:30:40	Telia Lietuva, AB - Kėdainių r. sav. (naudotojas Linas Barzda) sutikta.	
2021-04-30 14:10:57	Duomenys įkelti.	

2021-04-30 14:11:01	Duomenys pateikti.
2021-04-30 14:11:11	Tikrintojų sąrašas sukurtas.
2021-05-03 09:06:52	ESO, AB - Panevėžio regionas TOPO (naudotojas Birutė Paužienė) sutikta.
2021-05-03 10:30:13	Kėdainių rajono savivaldybės administracija - Žemės ūkio ir aplinkosaugos skyrius (naudotojas Vidmantas Serva) sutikta.
2021-05-14 14:21:28	Kėdainių rajono savivaldybės administracija - Architektūros ir urbanistikos skyrius: Suderinta automatiškai (praėjus 10 d.d.)
2021-05-14 14:22:34	Derintojų sąrašas sukurtas.
2021-05-17 09:30:18	Kėdainių rajono savivaldybės administracija (naudotojas Saulius Zakas) sutikta.
2021-05-17 09:30:19	Suteiktas unikalus numeris 53:21:400
2021-05-17 09:30:19	Priimtas į TOPD

© 2021 - VĮ GIS-Centras

Lapkričio 5 dieną vyko nuotolinis TIIIS seminaras. Kas nedalyvavo, kviečiame peržiūrėti video įrašą:
* Geodezininkai nuoroda į video įrašą.
* Erdvinių duomenų tvarkytojai (savivaldybių ir inžinerinius tinklus eksploatuojančių įmonių atstovai) nuoroda į video įrašą.
* Seminaro medžiaga (skaidrės pdf formatu): parsisiųsti.

Paraiškos peržiūra

Paraiškos Nr.	291509
Paraiškos pavadinimas	22-LT1-DPS4-Kėdainių raj.sav.,Šėtos sen., Vidnapolis
Paraiškos adresas	Jonavos g. 7, D korpusas, LT-44192 Kaunas
Geodezininko atstovaujama įmonė	
Įmonės numeris	234004210
Būklė	Suteiktas numeris: 53:21:401
Plano tipas	Topografinis planas
Topografinio plano potipis	Prieš statybas
Statytojas	RailBaltic
Galimybė atsisiųsti didesnę nei 3 ha teritoriją	☑
TOPD Savivaldybės duomenys	Atsisiųsti
SEDR DWG brėžinys (beta versija)	Atsisiųsti
Telia Lietuva, AB - Kėdainių r. sav.	Institucija duomenų nepateikė per 5 d.d.
Kėdainių r. sav. - Architektūros ir urbanistikos skyrius	Institucija duomenų nepateikė per 5 d.d.
Kėdainių r. sav. - Žemės ūkio ir aplinkosaugos skyrius	Institucija duomenų nepateikė per 5 d.d.
ESO, AB - Panevėžio regionas TOPO	Duomenų nėra

Peržiūrėti teritoriją

Atgal į sąrašą

Duomenys

Duomenų Nr.	Failo pavadinimas	Statusas	Veiksmai
398292	22-LT1-DPS4-Kėdainių raj.,Šėtos sen.,Vidnapolis.dwg	Aktyvus	

Derinančių institucijų pasirašyto brėžinio kopija

Kopijos Nr.	Failo pavadinimas	Sukūrimo data	Veiksmai

Įkelti brėžinio kopiją

Galima įkelti tik .pdf failus.

Sprendimai

Sprendimo Nr.	Sprendimą atliekanti organizacija	Teritorija	Būklė	Sukūrimo data	Automatinio sutikimo data
1298141	ESO, AB	Panevėžio regionas TOPO	Sutikta	2021-04-30 14:11:54	2021-05-14 14:11:54
1298143	Kėdainių rajono savivaldybės administracija	Architektūros ir urbanistikos skyrius	Sutikta	2021-04-30 14:11:54	2021-05-14 14:11:54
1298142	Kėdainių rajono savivaldybės administracija	Žemės ūkio ir aplinkosaugos skyrius	Sutikta	2021-04-30 14:11:54	2021-05-14 14:11:54
1298144	Telia Lietuva, AB	Kėdainių r. sav.	Sutikta	2021-04-30 14:11:54	2021-05-14 14:11:54
1323446	Kėdainių rajono savivaldybės administracija		Sutikta	2021-05-14 14:25:06	2021-05-18 14:25:06

Įvykiai

Įvykio Data	Įvykio Pavadinimas	Įvykio informacija
2021-04-15 14:37:23	Sukurta.	
2021-04-30 14:11:38	Duomenys įkelti.	
2021-04-30 14:11:46	Duomenys pateikti.	

2021-04-30 14:11:54	Tikrintojų sąrašas sukurtas.
2021-05-06 16:30:51	Telia Lietuva, AB - Kėdainių r. sav. (naudotojas Linas Barzda) sutikta.
2021-05-03 09:08:10	ESO, AB - Panevėžio regionas TOPO (naudotojas Birutė Paužienė) sutikta.
2021-05-03 10:30:20	Kėdainių rajono savivaldybės administracija - Žemės ūkio ir aplinkosaugos skyrius (naudotojas Vidmantas Serva) sutikta.
2021-05-14 14:22:28	Kėdainių rajono savivaldybės administracija - Architektūros ir urbanistikos skyrius: Suderinta automatiškai (praėjus 10 d.d.)
2021-05-14 14:25:06	Derintojų sąrašas sukurtas.
2021-05-17 09:33:27	Kėdainių rajono savivaldybės administracija (naudotojas Saulius Zakas) sutikta.
2021-05-17 09:33:27	Suteiktas unikalus numeris 53:21:401
2021-05-17 09:33:27	Priimtas į TOPD

© 2021 - VĮ GIS-Centras

Lapkričio 5 dieną vyko nuotolinis TIIIS seminaras. Kas nedalyvavo, kviečiame peržiūrėti video įrašą:
* Geodezininkai nuoroda į video įrašą.
* Erdvinių duomenų tvarkytojai (savivaldybių ir inžinerinius tinklus eksploatuojančių įmonių atstovai) nuoroda į video įrašą.
* Seminaro medžiaga (skaidrės pdf formatu): parsisiųsti.

Paraiškos peržiūra

Paraiškos Nr.	291518
Paraiškos pavadinimas	23-LT1-DPS4-Kėdainių raj.sav.,Šėtos sen.
Paraiškos adresas	Jonavos g. 7, D korpusas, LT-44192 Kaunas
Geodezininko atstovaujama įmonė	
Įmonės numeris	234004210
Būklė	Suteiktas numeris: 53:21:402
Plano tipas	Topografinis planas
Topografinio plano potipis	Prieš statybas
Statytojas	RailBaltic
Galimybė atsisiųsti didesnę nei 3 ha teritoriją	☑
TOPD Savivaldybės duomenys	Atsisiųsti
SEDR DWG brėžinys (beta versija)	Atsisiųsti
Telia Lietuva, AB - Kėdainių r. sav.	Institucija duomenų nepateikė per 5 d.d.
Kėdainių r. sav. - Architektūros ir urbanistikos skyrius	Institucija duomenų nepateikė per 5 d.d.
Kėdainių r. sav. - Žemės ūkio ir aplinkosaugos skyrius	Institucija duomenų nepateikė per 5 d.d.
ESO, AB - Panevėžio regionas TOPO	Duomenų nėra

Peržiūrėti teritoriją

Atgal į sąrašą

Duomenys

Duomenų Nr.	Failo pavadinimas	Statusas	Veiksmai
398293	23-LT1-DPS4-Kėdainių raj.,Šėtos sen.dwg	Aktyvus	

Derinančių institucijų pasirašyto brėžinio kopija

Kopijos Nr.	Failo pavadinimas	Sukūrimo data	Veiksmai

Įkelti brėžinio kopiją

Galima įkelti tik .pdf failus.

Sprendimai

Sprendimo Nr.	Sprendimą atliekanti organizacija	Teritorija	Būklė	Sukūrimo data	Automatinio sutikimo data
1298145	ESO, AB	Panevėžio regionas TOPO	Sutikta	2021-04-30 14:13:02	2021-05-14 14:13:02
1298146	Kėdainių rajono savivaldybės administracija	Žemės ūkio ir aplinkosaugos skyrius	Sutikta	2021-04-30 14:13:03	2021-05-14 14:13:03
1298147	Kėdainių rajono savivaldybės administracija	Architektūros ir urbanistikos skyrius	Sutikta	2021-04-30 14:13:03	2021-05-14 14:13:03
1298148	Telia Lietuva, AB	Kėdainių r. sav.	Sutikta	2021-04-30 14:13:03	2021-05-14 14:13:03
1323452	Kėdainių rajono savivaldybės administracija		Sutikta	2021-05-14 14:26:30	2021-05-18 14:26:30

Įvykiai

Įvykio Data	Įvykio Pavadinimas	Įvykio informacija
2021-04-15 14:48:17	Sukurta.	
2021-04-30 14:12:43	Duomenys įkelti.	
2021-04-30 14:12:51	Duomenys pateikti.	
2021-04-30 14:13:03	Tikrintojų sąrašas sukurtas.	

2021-05-03 09:10:13	ESO, AB - Panevėžio regionas TOPO (naudotojas Irma Vitkauskiene) sutikta.
2021-05-03 10:30:29	Kėdainių rajono savivaldybės administracija - Žemės ūkio ir aplinkosaugos skyrius (naudotojas Vidmantas Serva) sutikta.
2021-05-06 16:32:57	Telia Lietuva, AB - Kėdainių r. sav. (naudotojas Linas Barzda) sutikta.
2021-05-14 14:23:28	Kėdainių rajono savivaldybės administracija - Architektūros ir urbanistikos skyrius: Suderinta automatiškai (praėjus 10 d.d.)
2021-05-14 14:26:30	Derintojų sąrašas sukurtas.
2021-05-17 09:46:34	Kėdainių rajono savivaldybės administracija (naudotojas Saulius Zakas) sutikta.
2021-05-17 09:46:34	Suteiktas unikalus numeris 53:21:402
2021-05-17 09:46:34	Priimtas į TOPD

© 2021 - VĮ GIS-Centras

Lapkričio 5 dieną vyko nuotolinis TIIIS seminaras. Kas nedalyvavo, kviečiame peržiūrėti video įrašą:
* Geodezininkai nuoroda į video įrašą.
* Erdvinių duomenų tvarkytojai (savivaldybių ir inžinerinius tinklus eksploatuojančių įmonių atstovai) nuoroda į video įrašą.
* Seminaro medžiaga (skaidrės pdf formatu): parsisiųsti.

Paraiškos peržiūra

Paraiškos Nr.	291521
Paraiškos pavadinimas	24-LT1-DPS4-Kėdainių raj.sav.,Šėtos sen.
Paraiškos adresas	Jonavos g. 7, D korpusas, LT-44192 Kaunas
Geodezininko atstovaujama įmonė	
Įmonės numeris	234004210
Būklė	Suteiktas numeris: 53:21:403
Plano tipas	Topografinis planas
Topografinio plano potipis	Prieš statybas
Statytojas	RailBaltic
Galimybė atsisiųsti didesnę nei 3 ha teritoriją	☑
TOPD Savivaldybės duomenys	Atsisiųsti
SEDR DWG brėžinys (beta versija)	Atsisiųsti
Telia Lietuva, AB - Kėdainių r. sav.	Institucija duomenų nepateikė per 5 d.d.
Kėdainių r. sav. - Architektūros ir urbanistikos skyrius	Institucija duomenų nepateikė per 5 d.d.
Kėdainių r. sav. - Žemės ūkio ir aplinkosaugos skyrius	Institucija duomenų nepateikė per 5 d.d.
ESO, AB - Panevėžio regionas TOPO	Duomenų nėra

Peržiūrėti teritoriją

Atgal į sąrašą

Duomenys

Duomenų Nr.	Failo pavadinimas	Statusas	Veiksmai
398297	24-LT1-DPS4-Kėdainių raj.,Šėtos sen.dwg	Aktyvus	

Derinančių institucijų pasirašyto brėžinio kopija

Kopijos Nr.	Failo pavadinimas	Sukūrimo data	Veiksmai

Įkelti brėžinio kopiją

Galima įkelti tik .pdf failus.

Sprendimai

Sprendimo Nr.	Sprendimą atliekanti organizacija	Teritorija	Būklė	Sukūrimo data	Automatinio sutikimo data
1298151	ESO, AB	Panevėžio regionas TOPO	Sutikta	2021-04-30 14:13:52	2021-05-14 14:13:52
1298152	Kėdainių rajono savivaldybės administracija	Žemės ūkio ir aplinkosaugos skyrius	Sutikta	2021-04-30 14:13:52	2021-05-14 14:13:52
1298153	Kėdainių rajono savivaldybės administracija	Architektūros ir urbanistikos skyrius	Sutikta	2021-04-30 14:13:52	2021-05-14 14:13:52
1298154	Telia Lietuva, AB	Kėdainių r. sav.	Sutikta	2021-04-30 14:13:52	2021-05-14 14:13:52
1323454	Kėdainių rajono savivaldybės administracija		Sutikta	2021-05-14 14:26:47	2021-05-18 14:26:47

Įvykiai

Įvykio Data	Įvykio Pavadinimas	Įvykio informacija
2021-04-15 14:50:18	Sukurta.	
2021-05-06 16:33:11	Telia Lietuva, AB - Kėdainių r. sav. (naudotojas Linas Barzda) sutikta.	
2021-04-30 14:13:36	Duomenys įkelti.	

2021-04-30 14:13:43	Duomenys pateikti.
2021-04-30 14:13:52	Tikrintojų sąrašas sukurtas.
2021-05-03 09:12:00	ESO, AB - Panevėžio regionas TOPO (naudotojas Irma Vitkauskiene) sutikta.
2021-05-03 10:31:31	Kėdainių rajono savivaldybės administracija - Žemės ūkio ir aplinkosaugos skyrius (naudotojas Vidmantas Serva) sutikta.
2021-05-14 14:24:28	Kėdainių rajono savivaldybės administracija - Architektūros ir urbanistikos skyrius: Suderinta automatiškai (praėjus 10 d.d.)
2021-05-14 14:26:47	Derintojų sąrašas sukurtas.
2021-05-17 09:54:05	Kėdainių rajono savivaldybės administracija (naudotojas Saulius Zakas) sutikta.
2021-05-17 09:54:05	Suteiktas unikalus numeris 53:21:403
2021-05-17 09:54:05	Priimtas į TOPD

© 2021 - VĮ GIS-Centras

Lapkričio 5 dieną vyko nuotolinis TIIIS seminaras. Kas nedalyvavo, kviečiame peržiūrėti video įrašą:
* Geodezininkai nuoroda į video įrašą.
* Erdvinių duomenų tvarkytojai (savivaldybių ir inžinerinius tinklus eksploatuojančių įmonių atstovai) nuoroda į video įrašą.
* Seminaro medžiaga (skaidrės pdf formatu): parsisiųsti.

Paraiškos peržiūra

Paraiškos Nr.	291532
Paraiškos pavadinimas	27-LT1-DPS4-Kėdainių raj.sav.,Šėtos sen., Runeikiai
Paraiškos adresas	Jonavos g. 7, D korpusas, LT-44192 Kaunas
Geodezininko atstovaujama įmonė	
Įmonės numeris	234004210
Būklė	Suteiktas numeris: 53:21:404
Plano tipas	Topografinis planas
Topografinio plano potipis	Prieš statybas
Statytojas	RailBaltic
Galimybė atsisiųsti didesnę nei 3 ha teritoriją	☑
TOPD Savivaldybės duomenys	Atsisiųsti
SEDR DWG brėžinys (beta versija)	Atsisiųsti
Telia Lietuva, AB - Kėdainių r. sav.	Institucija duomenų nepateikė per 5 d.d.
Kėdainių r. sav. - Architektūros ir urbanistikos skyrius	Institucija duomenų nepateikė per 5 d.d.
Kėdainių r. sav. - Žemės ūkio ir aplinkosaugos skyrius	Institucija duomenų nepateikė per 5 d.d.
ESO, AB - Panevėžio regionas TOPO	Duomenų nėra

Duomenys

Duomenų Nr.	Failo pavadinimas	Statusas	Veiksmai
398302	27-LT1-DPS4-Kėdainių raj.,Šėtos sen.,Runeikiai.dwg	Aktyvus	

Derinančių institucijų pasirašyto brėžinio kopija

Kopijos Nr.	Failo pavadinimas	Sukūrimo data	Veiksmai

Įkelti brėžinio kopiją

Galima įkelti tik .pdf failus.

Sprendimai

Sprendimo Nr.	Sprendimą atliekanti organizacija	Teritorija	Būklė	Sukūrimo data	Automatinio sutikimo data
1298162	ESO, AB	Panevėžio regionas TOPO	Sutikta	2021-04-30 14:16:13	2021-05-14 14:16:13
1298163	Kėdainių rajono savivaldybės administracija	Žemės ūkio ir aplinkosaugos skyrius	Sutikta	2021-04-30 14:16:13	2021-05-14 14:16:13
1298164	Kėdainių rajono savivaldybės administracija	Architektūros ir urbanistikos skyrius	Sutikta	2021-04-30 14:16:13	2021-05-14 14:16:13
1298165	Telia Lietuva, AB	Kėdainių r. sav.	Sutikta	2021-04-30 14:16:13	2021-05-14 14:16:13
1323463	Kėdainių rajono savivaldybės administracija		Sutikta	2021-05-14 14:28:08	2021-05-18 14:28:08

Įvykiai

Įvykio Data	Įvykio Pavadinimas	Įvykio informacija
2021-04-15 15:04:07	Sukurta.	
2021-04-30 14:15:58	Duomenys įkelti.	
2021-04-30 14:16:04	Duomenys pateikti.	

2021-04-30 14:16:13	Tikrintojų sąrašas sukurtas.
2021-05-03 09:13:38	ESO, AB - Panevėžio regionas TOPO (naudotojas Irma Vitkauskiene) sutikta.
2021-05-03 10:31:25	Kėdainių rajono savivaldybės administracija - Žemės ūkio ir aplinkosaugos skyrius (naudotojas Vidmantas Serva) sutikta.
2021-05-06 16:33:28	Telia Lietuva, AB - Kėdainių r. sav. (naudotojas Linas Barzda) sutikta.
2021-05-14 14:27:28	Kėdainių rajono savivaldybės administracija - Architektūros ir urbanistikos skyrius: Suderinta automatiškai (praėjus 10 d.d.)
2021-05-14 14:28:08	Derintojų sąrašas sukurtas.
2021-05-17 09:57:58	Kėdainių rajono savivaldybės administracija (naudotojas Saulius Zakas) sutikta.
2021-05-17 09:57:59	Suteiktas unikalus numeris 53:21:404
2021-05-17 09:57:59	Priimtas į TOPD

© 2021 - VĮ GIS-Centras

Lapkričio 5 dieną vyko nuotolinis TIIIS seminaras. Kas nedalyvavo, kviečiame peržiūrėti video įrašą:
* Geodezininkai nuoroda į video įrašą.
* Erdvinių duomenų tvarkytojai (savivaldybių ir inžinerinius tinklus eksploatuojančių įmonių atstovai) nuoroda į video įrašą.
* Seminaro medžiaga (skaidrės pdf formatu): parsisiųsti.

Paraiškos peržiūra

Paraiškos Nr.	291535
Paraiškos pavadinimas	28-LT1-DPS4-Kėdainių raj.sav.,Šėtos sen., Runeikiai
Paraiškos adresas	Jonavos g. 7, D korpusas, LT-44192 Kaunas
Geodezininko atstovaujama įmonė	
Įmonės numeris	234004210
Būklė	Suteiktas numeris: 53:21:405
Plano tipas	Topografinis planas
Topografinio plano potipis	Prieš statybas
Statytojas	RailBaltic
Galimybė atsisiųsti didesnę nei 3 ha teritoriją	☑
TOPD Savivaldybės duomenys	Atsisiųsti
SEDR DWG brėžinys (beta versija)	Atsisiųsti
Telia Lietuva, AB - Kėdainių r. sav.	Institucija duomenų nepateikė per 5 d.d.
Kėdainių r. sav. - Architektūros ir urbanistikos skyrius	Institucija duomenų nepateikė per 5 d.d.
Kėdainių r. sav. - Žemės ūkio ir aplinkosaugos skyrius	Institucija duomenų nepateikė per 5 d.d.
ESO, AB - Panevėžio regionas TOPO	Duomenų nėra

Duomenys

Duomenų Nr.	Failo pavadinimas	Statusas	Veiksmai
398303	28-LT1-DPS4-Kėdainių raj.,Šėtos sen.,Runeikiai.dwg	Aktyvus	

Derinančių institucijų pasirašyto brėžinio kopija

Kopijos Nr.	Failo pavadinimas	Sukūrimo data	Veiksmai

Įkelti brėžinio kopiją

Galima įkelti tik .pdf failus.

Sprendimai

Sprendimo Nr.	Sprendimą atliekanti organizacija	Teritorija	Būklė	Sukūrimo data	Automatinio sutikimo data
1298168	ESO, AB	Panevėžio regionas TOPO	Sutikta	2021-04-30 14:17:06	2021-05-14 14:17:06
1298169	Kėdainių rajono savivaldybės administracija	Žemės ūkio ir aplinkosaugos skyrius	Sutikta	2021-04-30 14:17:06	2021-05-14 14:17:06
1298170	Kėdainių rajono savivaldybės administracija	Architektūros ir urbanistikos skyrius	Sutikta	2021-04-30 14:17:06	2021-05-14 14:17:06
1298171	Telia Lietuva, AB	Kėdainių r. sav.	Sutikta	2021-04-30 14:17:06	2021-05-14 14:17:06
1323480	Kėdainių rajono savivaldybės administracija		Sutikta	2021-05-14 14:30:30	2021-05-18 14:30:30

Įvykiai

Įvykio Data	Įvykio Pavadinimas	Įvykio informacija
2021-04-15 15:06:47	Sukurta.	
2021-04-30 14:16:51	Duomenys įkelti.	
2021-04-30 14:16:57	Duomenys pateikti.	

2021-04-30 14:17:06	Tikrintojų sąrašas sukurtas.
2021-05-06 16:33:43	Telia Lietuva, AB - Kėdainių r. sav. (naudotojas Linas Barzda) sutikta.
2021-05-03 09:09:26	ESO, AB - Panevėžio regionas TOPO (naudotojas Birutė Paužienė) sutikta.
2021-05-03 10:31:11	Kėdainių rajono savivaldybės administracija - Žemės ūkio ir aplinkosaugos skyrius (naudotojas Vidmantas Serva) sutikta.
2021-05-14 14:30:28	Kėdainių rajono savivaldybės administracija - Architektūros ir urbanistikos skyrius: Suderinta automatiškai (praėjus 10 d.d.)
2021-05-14 14:30:30	Derintojų sąrašas sukurtas.
2021-05-17 10:15:25	Kėdainių rajono savivaldybės administracija (naudotojas Saulius Zakas) sutikta.
2021-05-17 10:15:25	Suteiktas unikalus numeris 53:21:405
2021-05-17 10:15:25	Priimtas į TOPD

© 2021 - VĮ GIS-Centras

Lapkričio 5 dieną vyko nuotolinis TIIIS seminaras. Kas nedalyvavo, kviečiame peržiūrėti video įrašą:
* Geodezininkai nuoroda į video įrašą.
* Erdvinių duomenų tvarkytojai (savivaldybių ir inžinerinius tinklus eksploatuojančių įmonių atstovai) nuoroda į video įrašą.
* Seminaro medžiaga (skaidrės pdf formatu): parsisiųsti.

Paraiškos peržiūra

Paraiškos Nr.	291537
Paraiškos pavadinimas	29-LT1-DPS4-Kėdainių raj.sav.,Šėtos sen., Runeikiai
Paraiškos adresas	Jonavos g. 7, D korpusas, LT-44192 Kaunas
Geodezininko atstovaujama įmonė	
Įmonės numeris	234004210
Būklė	Suteiktas numeris: 53:21:406
Plano tipas	Topografinis planas
Topografinio plano potipis	Prieš statybas
Statytojas	RailBaltic
Galimybė atsisiųsti didesnę nei 3 ha teritoriją	☑
TOPD Savivaldybės duomenys	Atsisiųsti
SEDR DWG brėžinys (beta versija)	Atsisiųsti
Telia Lietuva, AB - Kėdainių r. sav.	Institucija duomenų nepateikė per 5 d.d.
Kėdainių r. sav. - Architektūros ir urbanistikos skyrius	Institucija duomenų nepateikė per 5 d.d.
Kėdainių r. sav. - Žemės ūkio ir aplinkosaugos skyrius	Institucija duomenų nepateikė per 5 d.d.
ESO, AB - Panevėžio regionas TOPO	Duomenų nėra

Duomenys

Duomenų Nr.	Failo pavadinimas	Statusas	Veiksmai
398304	29-LT1-DPS4-Kėdainių raj.,Šėtos sen.,Runeikiai.dwg	Aktyvus	

Derinančių institucijų pasirašyto brėžinio kopija

Kopijos Nr.	Failo pavadinimas	Sukūrimo data	Veiksmai

Įkelti brėžinio kopiją

Galima įkelti tik .pdf failus.

Sprendimai

Sprendimo Nr.	Sprendimą atliekanti organizacija	Teritorija	Būklė	Sukūrimo data	Automatinio sutikimo data
1298172	ESO, AB	Panevėžio regionas TOPO	Sutikta	2021-04-30 14:17:52	2021-05-14 14:17:52
1298174	Kėdainių rajono savivaldybės administracija	Architektūros ir urbanistikos skyrius	Sutikta	2021-04-30 14:17:52	2021-05-14 14:17:52
1298173	Kėdainių rajono savivaldybės administracija	Žemės ūkio ir aplinkosaugos skyrius	Sutikta	2021-04-30 14:17:52	2021-05-14 14:17:52
1298175	Telia Lietuva, AB	Kėdainių r. sav.	Sutikta	2021-04-30 14:17:52	2021-05-14 14:17:52
1323489	Kėdainių rajono savivaldybės administracija		Sutikta	2021-05-14 14:31:30	2021-05-18 14:31:30

Įvykiai

Įvykio Data	Įvykio Pavadinimas	Įvykio informacija
2021-04-15 15:08:52	Sukurta.	
2021-05-06 16:34:13	Telia Lietuva, AB - Kėdainių r. sav. (naudotojas Linas Barzda) sutikta.	
2021-04-30 14:17:32	Duomenys įkelti.	

2021-04-30 14:17:44	Duomenys pateikti.
2021-04-30 14:17:52	Tikrintojų sąrašas sukurtas.
2021-05-03 09:11:22	ESO, AB - Panevėžio regionas TOPO (naudotojas Birutė Paužienė) sutikta.
2021-05-03 10:31:04	Kėdainių rajono savivaldybės administracija - Žemės ūkio ir aplinkosaugos skyrius (naudotojas Vidmantas Serva) sutikta.
2021-05-14 14:31:28	Kėdainių rajono savivaldybės administracija - Architektūros ir urbanistikos skyrius: Suderinta automatiškai (praėjus 10 d.d.)
2021-05-14 14:31:30	Derintojų sąrašas sukurtas.
2021-05-17 10:48:05	Kėdainių rajono savivaldybės administracija (naudotojas Saulius Zakas) sutikta.
2021-05-17 10:48:05	Suteiktas unikalus numeris 53:21:406
2021-05-17 10:48:05	Priimtas į TOPD

© 2021 - VĮ GIS-Centras

Lapkričio 5 dieną vyko nuotolinis TIIIS seminaras. Kas nedalyvavo, kviečiame peržiūrėti video įrašą:
* Geodezininkai nuoroda į video įrašą.
* Erdvinių duomenų tvarkytojai (savivaldybių ir inžinerinius tinklus eksploatuojančių įmonių atstovai) nuoroda į video įrašą.
* Seminaro medžiaga (skaidrės pdf formatu): parsisiųsti.

Paraiškos peržiūra

Paraiškos Nr.	291562
Paraiškos pavadinimas	33LT1-DPS4-Kėdainių raj.sav.,Šėtos sen., Runeikiai
Paraiškos adresas	Jonavos g. 7, D korpusas, LT-44192 Kaunas
Geodezininko atstovaujama įmonė	
Įmonės numeris	234004210
Būklė	Suteiktas numeris: 53:21:407
Plano tipas	Topografinis planas
Topografinio plano potipis	Prieš statybas
Statytojas	RailBaltic
Galimybė atsisiųsti didesnę nei 3 ha teritoriją	☑
TOPD Savivaldybės duomenys	Atsisiųsti
SEDR DWG brėžinys (beta versija)	Atsisiųsti
Telia Lietuva, AB - Kėdainių r. sav.	Institucija duomenų nepateikė per 5 d.d.
Kėdainių r. sav. - Architektūros ir urbanistikos skyrius	Institucija duomenų nepateikė per 5 d.d.
Kėdainių r. sav. - Žemės ūkio ir aplinkosaugos skyrius	Institucija duomenų nepateikė per 5 d.d.
ESO, AB - Panevėžio regionas TOPO	Duomenų nėra

Duomenys

Duomenų Nr.	Failo pavadinimas	Statusas	Veiksmai
398315	33-LT1-DPS4-Kėdainių raj.,Šėtos sen.,Runeikiai.dwg	Aktyvus	

Derinančių institucijų pasirašyto brėžinio kopija

Kopijos Nr.	Failo pavadinimas	Sukūrimo data	Veiksmai

Įkelti brėžinio kopiją

Galima įkelti tik .pdf failus.

Sprendimai

Sprendimo Nr.	Sprendimą atliekanti organizacija	Teritorija	Būklė	Sukūrimo data	Automatinio sutikimo data
1298194	ESO, AB	Panevėžio regionas TOPO	Sutikta	2021-04-30 14:21:03	2021-05-14 14:21:03
1298195	Kėdainių rajono savivaldybės administracija	Žemės ūkio ir aplinkosaugos skyrius	Sutikta	2021-04-30 14:21:03	2021-05-14 14:21:03
1298196	Kėdainių rajono savivaldybės administracija	Architektūros ir urbanistikos skyrius	Sutikta	2021-04-30 14:21:03	2021-05-14 14:21:03
1298197	Telia Lietuva, AB	Kėdainių r. sav.	Sutikta	2021-04-30 14:21:03	2021-05-14 14:21:03
1323542	Kėdainių rajono savivaldybės administracija		Sutikta	2021-05-14 14:35:30	2021-05-18 14:35:30

Įvykiai

Įvykio Data	Įvykio Pavadinimas	Įvykio informacija
2021-04-15 15:39:26	Sukurta.	
2021-04-30 14:20:44	Duomenys įkelti.	
2021-04-30 14:20:54	Duomenys pateikti.	

2021-04-30 14:21:03	Tikrintojų sąrašas sukurtas.
2021-05-03 09:17:25	ESO, AB - Panevėžio regionas TOPO (naudotojas Birutė Paužienė) sutikta.
2021-05-03 10:30:47	Kėdainių rajono savivaldybės administracija - Žemės ūkio ir aplinkosaugos skyrius (naudotojas Vidmantas Serva) sutikta.
2021-05-06 16:36:19	Telia Lietuva, AB - Kėdainių r. sav. (naudotojas Linas Barzda) sutikta.
2021-05-14 14:35:28	Kėdainių rajono savivaldybės administracija - Architektūros ir urbanistikos skyrius: Suderinta automatiškai (praėjus 10 d.d.)
2021-05-14 14:35:30	Derintojų sąrašas sukurtas.
2021-05-17 10:51:52	Kėdainių rajono savivaldybės administracija (naudotojas Saulius Zakas) sutikta.
2021-05-17 10:51:52	Suteiktas unikalus numeris 53:21:407
2021-05-17 10:51:52	Priimtas į TOPD

© 2021 - VĮ GIS-Centras

Lapkričio 5 dieną vyko nuotolinis TIIIS seminaras. Kas nedalyvavo, kviečiame peržiūrėti video įrašą:
* Geodezininkai nuoroda į video įrašą.
* Erdvinių duomenų tvarkytojai (savivaldybių ir inžinerinius tinklus eksploatuojančių įmonių atstovai) nuoroda į video įrašą.
* Seminaro medžiaga (skaidrės pdf formatu): parsisiųsti.

Paraiškos peržiūra

Paraiškos Nr.	291564
Paraiškos pavadinimas	34LT1-DPS4-Kėdainių raj.sav.,Šėtos sen., Runeikiai
Paraiškos adresas	Jonavos g. 7, D korpusas, LT-44192 Kaunas
Geodezininko atstovaujama įmonė	
Įmonės numeris	234004210
Būklė	Suteiktas numeris: 53:21:408
Plano tipas	Topografinis planas
Topografinio plano potipis	Prieš statybas
Statytojas	RailBaltic
Galimybė atsisiųsti didesnę nei 3 ha teritoriją	☑
TOPD Savivaldybės duomenys	Atsisiųsti
SEDR DWG brėžinys (beta versija)	Atsisiųsti
Telia Lietuva, AB - Kėdainių r. sav.	Institucija duomenų nepateikė per 5 d.d.
Kėdainių r. sav. - Architektūros ir urbanistikos skyrius	Institucija duomenų nepateikė per 5 d.d.
Kėdainių r. sav. - Žemės ūkio ir aplinkosaugos skyrius	Institucija duomenų nepateikė per 5 d.d.
ESO, AB - Panevėžio regionas TOPO	Duomenų nėra

Duomenys

Duomenų Nr.	Failo pavadinimas	Statusas	Veiksmai
398320	34-LT1-DPS4-Kėdainių raj.,Šėtos sen.,Runeikiai.dwg	Aktyvus	

Derinančių institucijų pasirašyto brėžinio kopija

Kopijos Nr.	Failo pavadinimas	Sukūrimo data	Veiksmai

Įkelti brėžinio kopiją

Galima įkelti tik .pdf failus.

Sprendimai

Sprendimo Nr.	Sprendimą atliekanti organizacija	Teritorija	Būklė	Sukūrimo data	Automatinio sutikimo data
1298212	ESO, AB	Panevėžio regionas TOPO	Sutikta	2021-04-30 14:23:56	2021-05-14 14:23:56
1298214	Kėdainių rajono savivaldybės administracija	Architektūros ir urbanistikos skyrius	Sutikta	2021-04-30 14:23:57	2021-05-14 14:23:57
1298213	Kėdainių rajono savivaldybės administracija	Žemės ūkio ir aplinkosaugos skyrius	Sutikta	2021-04-30 14:23:57	2021-05-14 14:23:57
1298215	Telia Lietuva, AB	Kėdainių r. sav.	Sutikta	2021-04-30 14:23:57	2021-05-14 14:23:57
1323546	Kėdainių rajono savivaldybės administracija		Sutikta	2021-05-14 14:37:30	2021-05-18 14:37:30

Įvykiai

Įvykio Data	Įvykio Pavadinimas	Įvykio informacija
2021-04-15 15:42:18	Sukurta.	
2021-04-30 14:23:36	Duomenys įkelti.	
2021-04-30 14:23:48	Duomenys pateikti.	

2021-04-30 14:23:57	Tikrintojų sąrašas sukurtas.
2021-05-06 16:36:29	Telia Lietuva, AB - Kėdainių r. sav. (naudotojas Linas Barzda) sutikta.
2021-05-03 09:18:45	ESO, AB - Panevėžio regionas TOPO (naudotojas Birutė Paužienė) sutikta.
2021-05-03 10:30:40	Kėdainių rajono savivaldybės administracija - Žemės ūkio ir aplinkosaugos skyrius (naudotojas Vidmantas Serva) sutikta.
2021-05-14 14:37:28	Kėdainių rajono savivaldybės administracija - Architektūros ir urbanistikos skyrius: Suderinta automatiškai (praėjus 10 d.d.)
2021-05-14 14:37:30	Derintojų sąrašas sukurtas.
2021-05-17 11:05:42	Kėdainių rajono savivaldybės administracija (naudotojas Saulius Zakas) sutikta.
2021-05-17 11:05:42	Suteiktas unikalus numeris 53:21:408
2021-05-17 11:05:42	Priimtas į TOPD

© 2021 - VĮ GIS-Centras

Lapkričio 5 dieną vyko nuotolinis TIIIS seminaras. Kas nedalyvavo, kviečiame peržiūrėti video įrašą:
* Geodezininkai nuoroda į video įrašą.
* Erdvinių duomenų tvarkytojai (savivaldybių ir inžinerinius tinklus eksploatuojančių įmonių atstovai) nuoroda į video įrašą.
* Seminaro medžiaga (skaidrės pdf formatu): parsisiųsti.

Paraiškos peržiūra

Paraiškos Nr.	291546
Paraiškos pavadinimas	30-LT1-DPS4-Kėdainių raj.sav.,Šėtos sen., Runeikiai
Paraiškos adresas	Jonavos g. 7, D korpusas, LT-44192 Kaunas
Geodezininko atstovaujama įmonė	
Įmonės numeris	234004210
Būklė	Suteiktas numeris: 53:21:409
Plano tipas	Topografinis planas
Topografinio plano potipis	Prieš statybas
Statytojas	RailBaltic
Galimybė atsisiųsti didesnę nei 3 ha teritoriją	☑
TOPD Savivaldybės duomenys	Atsisiųsti
SEDR DWG brėžinys (beta versija)	Atsisiųsti
Telia Lietuva, AB - Kėdainių r. sav.	Institucija duomenų nepateikė per 5 d.d.
Kėdainių r. sav. - Architektūros ir urbanistikos skyrius	Institucija duomenų nepateikė per 5 d.d.
Kėdainių r. sav. - Žemės ūkio ir aplinkosaugos skyrius	Institucija duomenų nepateikė per 5 d.d.
ESO, AB - Panevėžio regionas TOPO	Duomenų nėra

Duomenys

Duomenų Nr.	Failo pavadinimas	Statusas	Veiksmai
398305	30-LT1-DPS4-Kėdainių raj.,Šėtos sen.,Runeikiai.dwg	Aktyvus	

Derinančių institucijų pasirašyto brėžinio kopija

Kopijos Nr.	Failo pavadinimas	Sukūrimo data	Veiksmai

Įkelti brėžinio kopiją

Galima įkelti tik .pdf failus.

Sprendimai

Sprendimo Nr.	Sprendimą atliekanti organizacija	Teritorija	Būklė	Sukūrimo data	Automatinio sutikimo data
1298176	ESO, AB	Panevėžio regionas TOPO	Sutikta	2021-04-30 14:18:33	2021-05-14 14:18:33
1298177	Kėdainių rajono savivaldybės administracija	Žemės ūkio ir aplinkosaugos skyrius	Sutikta	2021-04-30 14:18:33	2021-05-14 14:18:33
1298178	Kėdainių rajono savivaldybės administracija	Architektūros ir urbanistikos skyrius	Sutikta	2021-04-30 14:18:33	2021-05-14 14:18:33
1298179	Telia Lietuva, AB	Kėdainių r. sav.	Sutikta	2021-04-30 14:18:33	2021-05-14 14:18:33
1323501	Kėdainių rajono savivaldybės administracija		Sutikta	2021-05-14 14:32:30	2021-05-18 14:32:30

Įvykiai

Įvykio Data	Įvykio Pavadinimas	Įvykio informacija
2021-04-15 15:19:03	Sukurta.	
2021-05-06 16:36:06	Telia Lietuva, AB - Kėdainių r. sav. (naudotojas Linas Barzda) sutikta.	
2021-04-30 14:18:16	Duomenys įkelti.	

2021-04-30 14:18:24	Duomenys pateikti.
2021-04-30 14:18:33	Tikrintojų sąrašas sukurtas.
2021-05-03 09:12:55	ESO, AB - Panevėžio regionas TOPO (naudotojas Birutė Paužienė) sutikta.
2021-05-14 14:32:28	Kėdainių rajono savivaldybės administracija - Architektūros ir urbanistikos skyrius: Suderinta automatiškai (praėjus 10 d.d.)
2021-05-14 14:32:30	Derintojų sąrašas sukurtas.
2021-05-03 10:31:17	Kėdainių rajono savivaldybės administracija - Žemės ūkio ir aplinkosaugos skyrius (naudotojas Vidmantas Serva) sutikta.
2021-05-17 11:14:31	Kėdainių rajono savivaldybės administracija (naudotojas Saulius Zakas) sutikta.
2021-05-17 11:14:31	Suteiktas unikalus numeris 53:21:409
2021-05-17 11:14:31	Priimtas į TOPD

© 2021 - VĮ GIS-Centras

Lapkričio 5 dieną vyko nuotolinis TIIIS seminaras. Kas nedalyvavo, kviečiame peržiūrėti video įrašą:
* Geodezininkai nuoroda į video įrašą.
* Erdvinių duomenų tvarkytojai (savivaldybių ir inžinerinius tinklus eksploatuojančių įmonių atstovai) nuoroda į video įrašą.
* Seminaro medžiaga (skaidrės pdf formatu): parsisiųsti.

Paraiškos peržiūra

Paraiškos Nr.	291548
Paraiškos pavadinimas	31-LT1-DPS4-Kėdainių raj.sav.,Šėtos sen., Runeikiai
Paraiškos adresas	Jonavos g. 7, D korpusas, LT-44192 Kaunas
Geodezininko atstovaujama įmonė	
Įmonės numeris	234004210
Būklė	Suteiktas numeris: 53:21:410
Plano tipas	Topografinis planas
Topografinio plano potipis	Prieš statybas
Statytojas	RailBaltic
Galimybė atsisiųsti didesnę nei 3 ha teritoriją	☑
TOPD Savivaldybės duomenys	Atsisiųsti
SEDR DWG brėžinys (beta versija)	Atsisiųsti
Telia Lietuva, AB - Kėdainių r. sav.	Institucija duomenų nepateikė per 5 d.d.
Kėdainių r. sav. - Architektūros ir urbanistikos skyrius	Institucija duomenų nepateikė per 5 d.d.
Kėdainių r. sav. - Žemės ūkio ir aplinkosaugos skyrius	Institucija duomenų nepateikė per 5 d.d.
ESO, AB - Panevėžio regionas TOPO	Duomenų nėra

Peržiūrėti teritoriją

Atgal į sąrašą

Duomenys

Duomenų Nr.	Failo pavadinimas	Statusas	Veiksmai
398307	31-LT1-DPS4-Kėdainių raj.,Šėtos sen.,Runeikiai.dwg	Aktyvus	

Derinančių institucijų pasirašyto brėžinio kopija

Kopijos Nr.	Failo pavadinimas	Sukūrimo data	Veiksmai

Įkelti brėžinio kopiją

Galima įkelti tik .pdf failus.

Sprendimai

Sprendimo Nr.	Sprendimą atliekanti organizacija	Teritorija	Būklė	Sukūrimo data	Automatinio sutikimo data
1298182	ESO, AB	Panevėžio regionas TOPO	Sutikta	2021-04-30 14:19:23	2021-05-14 14:19:23
1298183	Kėdainių rajono savivaldybės administracija	Žemės ūkio ir aplinkosaugos skyrius	Sutikta	2021-04-30 14:19:23	2021-05-14 14:19:23
1298184	Kėdainių rajono savivaldybės administracija	Architektūros ir urbanistikos skyrius	Sutikta	2021-04-30 14:19:23	2021-05-14 14:19:23
1298185	Telia Lietuva, AB	Kėdainių r. sav.	Sutikta	2021-04-30 14:19:23	2021-05-14 14:19:23
1323509	Kėdainių rajono savivaldybės administracija		Sutikta	2021-05-14 14:33:32	2021-05-18 14:33:32

Įvykiai

Įvykio Data	Įvykio Pavadinimas	Įvykio informacija
2021-04-15 15:21:50	Sukurta.	
2021-04-30 14:19:01	Duomenys įkelti.	
2021-04-30 14:19:09	Duomenys pateikti.	

2021-04-30 14:19:23	Tikrintojų sąrašas sukurtas.
2021-05-06 16:36:15	Telia Lietuva, AB - Kėdainių r. sav. (naudotojas Linas Barzda) sutikta.
2021-05-03 09:14:44	ESO, AB - Panevėžio regionas TOPO (naudotojas Birutė Paužienė) sutikta.
2021-05-03 10:31:37	Kėdainių rajono savivaldybės administracija - Žemės ūkio ir aplinkosaugos skyrius (naudotojas Vidmantas Serva) sutikta.
2021-05-14 14:33:28	Kėdainių rajono savivaldybės administracija - Architektūros ir urbanistikos skyrius: Suderinta automatiškai (praėjus 10 d.d.)
2021-05-14 14:33:32	Derintojų sąrašas sukurtas.
2021-05-17 11:18:26	Kėdainių rajono savivaldybės administracija (naudotojas Saulius Zakas) sutikta.
2021-05-17 11:18:26	Suteiktas unikalus numeris 53:21:410
2021-05-17 11:18:26	Priimtas į TOPD

© 2021 - VĮ GIS-Centras

Lapkričio 5 dieną vyko nuotolinis TIIIS seminaras. Kas nedalyvavo, kviečiame peržiūrėti video įrašą:
* Geodezininkai nuoroda į video įrašą.
* Erdvinių duomenų tvarkytojai (savivaldybių ir inžinerinius tinklus eksploatuojančių įmonių atstovai) nuoroda į video įrašą.
* Seminaro medžiaga (skaidrės pdf formatu): parsisiųsti.

Paraiškos peržiūra

Paraiškos Nr.	291550
Paraiškos pavadinimas	32-LT1-DPS4-Kėdainių raj.sav.,Šėtos sen., Runeikiai
Paraiškos adresas	Jonavos g. 7, D korpusas, LT-44192 Kaunas
Geodezininko atstovaujama įmonė	
Įmonės numeris	234004210
Būklė	Suteiktas numeris: 53:21:411
Plano tipas	Topografinis planas
Topografinio plano potipis	Prieš statybas
Statytojas	RailBaltic
Galimybė atsisiųsti didesnę nei 3 ha teritoriją	☑
TOPD Savivaldybės duomenys	Atsisiųsti
SEDR DWG brėžinys (beta versija)	Atsisiųsti
Telia Lietuva, AB - Kėdainių r. sav.	Institucija duomenų nepateikė per 5 d.d.
Kėdainių r. sav. - Architektūros ir urbanistikos skyrius	Institucija duomenų nepateikė per 5 d.d.
Kėdainių r. sav. - Žemės ūkio ir aplinkosaugos skyrius	Institucija duomenų nepateikė per 5 d.d.
ESO, AB - Panevėžio regionas TOPO	Duomenų nėra

Duomenys

Duomenų Nr.	Failo pavadinimas	Statusas	Veiksmai
398310	32-LT1-DPS4-Kėdainių raj.,Šėtos sen.,Runeikiai.dwg	Aktyvus	

Derinančių institucijų pasirašyto brėžinio kopija

Kopijos Nr.	Failo pavadinimas	Sukūrimo data	Veiksmai

Įkelti brėžinio kopiją

Galima įkelti tik .pdf failus.

Sprendimai

Sprendimo Nr.	Sprendimą atliekanti organizacija	Teritorija	Būklė	Sukūrimo data	Automatinio sutikimo data
1298187	ESO, AB	Panevėžio regionas TOPO	Sutikta	2021-04-30 14:20:19	2021-05-14 14:20:19
1298188	Kėdainių rajono savivaldybės administracija	Žemės ūkio ir aplinkosaugos skyrius	Sutikta	2021-04-30 14:20:19	2021-05-14 14:20:19
1298189	Kėdainių rajono savivaldybės administracija	Architektūros ir urbanistikos skyrius	Sutikta	2021-04-30 14:20:19	2021-05-14 14:20:19
1298190	Telia Lietuva, AB	Kėdainių r. sav.	Sutikta	2021-04-30 14:20:19	2021-05-14 14:20:19
1323532	Kėdainių rajono savivaldybės administracija		Sutikta	2021-05-14 14:34:30	2021-05-18 14:34:30

Įvykiai

Įvykio Data	Įvykio Pavadinimas	Įvykio informacija
2021-04-15 15:24:22	Sukurta.	
2021-04-30 14:19:49	Duomenys įkelti.	
2021-04-30 14:20:09	Duomenys pateikti.	

2021-04-30 14:20:19	Tikrintojų sąrašas sukurtas.
2021-05-06 16:36:16	Telia Lietuva, AB - Kėdainių r. sav. (naudotojas Linas Barzda) sutikta.
2021-05-03 09:15:59	ESO, AB - Panevėžio regionas TOPO (naudotojas Birutė Paužienė) sutikta.
2021-05-03 10:30:57	Kėdainių rajono savivaldybės administracija - Žemės ūkio ir aplinkosaugos skyrius (naudotojas Vidmantas Serva) sutikta.
2021-05-14 14:34:28	Kėdainių rajono savivaldybės administracija - Architektūros ir urbanistikos skyrius: Suderinta automatiškai (praėjus 10 d.d.)
2021-05-14 14:34:30	Derintojų sąrašas sukurtas.
2021-05-17 11:21:39	Kėdainių rajono savivaldybės administracija (naudotojas Saulius Zakas) sutikta.
2021-05-17 11:21:39	Suteiktas unikalus numeris 53:21:411
2021-05-17 11:21:39	Priimtas į TOPD

© 2021 - VĮ GIS-Centras

Lapkričio 5 dieną vyko nuotolinis TIIIS seminaras. Kas nedalyvavo, kviečiame peržiūrėti video įrašą:
* Geodezininkai nuoroda į video įrašą.
* Erdvinių duomenų tvarkytojai (savivaldybių ir inžinerinius tinklus eksploatuojančių įmonių atstovai) nuoroda į video įrašą.
* Seminaro medžiaga (skaidrės pdf formatu): parsisiųsti.

Paraiškos peržiūra

Paraiškos Nr.	291566
Paraiškos pavadinimas	35-LT1-DPS4-Kėdainių raj.sav.,Šėtos sen., Runeikiai
Paraiškos adresas	Jonavos g. 7, D korpusas, LT-44192 Kaunas
Geodezininko atstovaujama įmonė	
Įmonės numeris	234004210
Būklė	Suteiktas numeris: 53:21:415
Plano tipas	Topografinis planas
Topografinio plano potipis	Prieš statybas
Statytojas	RailBaltic
Galimybė atsisiųsti didesnę nei 3 ha teritoriją	☑
TOPD Savivaldybės duomenys	Atsisiųsti
SEDR DWG brėžinys (beta versija)	Atsisiųsti
Telia Lietuva, AB - Kėdainių r. sav.	Institucija duomenų nepateikė per 5 d.d.
Kėdainių r. sav. - Architektūros ir urbanistikos skyrius	Institucija duomenų nepateikė per 5 d.d.
Kėdainių r. sav. - Žemės ūkio ir aplinkosaugos skyrius	Institucija duomenų nepateikė per 5 d.d.
ESO, AB - Panevėžio regionas TOPO	Duomenų nėra

Duomenys

Duomenų Nr.	Failo pavadinimas	Statusas	Veiksmai
398920	35-LT1-DPS4-Kėdainių raj.,Šėtos sen.,Runeikiai.dwg	Aktyvus	

Derinančių institucijų pasirašyto brėžinio kopija

Kopijos Nr.	Failo pavadinimas	Sukūrimo data	Veiksmai

Įkelti brėžinio kopiją

Galima įkelti tik .pdf failus.

Sprendimai

Sprendimo Nr.	Sprendimą atliekanti organizacija	Teritorija	Būklė	Sukūrimo data	Automatinio sutikimo data
1300311	ESO, AB	Panevėžio regionas TOPO	Sutikta	2021-05-03 10:38:27	2021-05-17 10:38:27
1300312	Kėdainių rajono savivaldybės administracija	Žemės ūkio ir aplinkosaugos skyrius	Sutikta	2021-05-03 10:38:27	2021-05-17 10:38:27
1300313	Kėdainių rajono savivaldybės administracija	Architektūros ir urbanistikos skyrius	Sutikta	2021-05-03 10:38:27	2021-05-17 10:38:27
1300314	Telia Lietuva, AB	Kėdainių r. sav.	Sutikta	2021-05-03 10:38:27	2021-05-17 10:38:27
1325185	Kėdainių rajono savivaldybės administracija		Sutikta	2021-05-17 10:38:31	2021-05-19 10:38:31

Įvykiai

Įvykio Data	Įvykio Pavadinimas	Įvykio informacija
2021-04-15 15:45:53	Sukurta.	
2021-05-04 07:49:36	ESO, AB - Panevėžio regionas TOPO (naudotojas Žydrūnė Lisauskaitė) sutikta.	
2021-05-04 11:05:11	Kėdainių rajono savivaldybės administracija - Žemės ūkio ir	

	aplinkosaugos skyrius (naudotojas Vidmantas Serva) sutikta.
2021-05-06 17:02:48	Telia Lietuva, AB - Kėdainių r. sav. (naudotojas Linas Barzda) sutikta.
2021-05-03 10:38:07	Duomenys įkelti.
2021-05-03 10:38:17	Duomenys pateikti.
2021-05-03 10:38:27	Tikrintojų sąrašas sukurtas.
2021-05-17 10:38:28	Kėdainių rajono savivaldybės administracija - Architektūros ir urbanistikos skyrius: Suderinta automatiškai (praėjus 10 d.d.)
2021-05-17 10:38:31	Derintojų sąrašas sukurtas.
2021-05-18 11:52:45	Kėdainių rajono savivaldybės administracija (naudotojas Saulius Zakas) sutikta.
2021-05-18 11:52:46	Suteiktas unikalus numeris 53:21:415
2021-05-18 11:52:46	Priimtas į TOPD

© 2021 - VĮ GIS-Centras

Lapkričio 5 dieną vyko nuotolinis TIIIS seminaras. Kas nedalyvavo, kviečiame peržiūrėti video įrašą:
* Geodezininkai nuoroda į video įrašą.
* Erdvinių duomenų tvarkytojai (savivaldybių ir inžinerinius tinklus eksploatuojančių įmonių atstovai) nuoroda į video įrašą.
* Seminaro medžiaga (skaidrės pdf formatu): parsisiųsti.

Paraiškos peržiūra

Paraiškos Nr.	291567
Paraiškos pavadinimas	36-LT1-DPS4-Kėdainių raj.sav.,Šėtos sen., Runeikia
Paraiškos adresas	Jonavos g. 7, D korpusas, LT-44192 Kaunas
Geodezininko atstovaujama įmonė	
Įmonės numeris	234004210
Būklė	Suteiktas numeris: 53:21:420
Plano tipas	Topografinis planas
Topografinio plano potipis	Prieš statybas
Statytojas	RailBaltic
Galimybė atsisiųsti didesnę nei 3 ha teritoriją	☑
TOPD Savivaldybės duomenys	Atsisiųsti
SEDR DWG brėžinys (beta versija)	Atsisiųsti
Telia Lietuva, AB - Kėdainių r. sav.	Institucija duomenų nepateikė per 5 d.d.
Kėdainių r. sav. - Architektūros ir urbanistikos skyrius	Institucija duomenų nepateikė per 5 d.d.
Kėdainių r. sav. - Žemės ūkio ir aplinkosaugos skyrius	Institucija duomenų nepateikė per 5 d.d.
ESO, AB - Panevėžio regionas TOPO	Duomenų nėra

Duomenys

Duomenų Nr.	Failo pavadinimas	Statusas	Veiksmai
398945	36-LT1-DPS4-Kėdainių raj.,Šėtos sen.,Runeikiai.dwg	Aktyvus	

Derinančių institucijų pasirašyto brėžinio kopija

Kopijos Nr.	Failo pavadinimas	Sukūrimo data	Veiksmai

Įkelti brėžinio kopiją

Galima įkelti tik .pdf failus.

Sprendimai

Sprendimo Nr.	Sprendimą atliekanti organizacija	Teritorija	Būklė	Sukūrimo data	Automatinio sutikimo data
1300389	ESO, AB	Panevėžio regionas TOPO	Sutikta	2021-05-03 10:54:36	2021-05-17 10:54:36
1300390	Kėdainių rajono savivaldybės administracija	Žemės ūkio ir aplinkosaugos skyrius	Sutikta	2021-05-03 10:54:36	2021-05-17 10:54:36
1300391	Kėdainių rajono savivaldybės administracija	Architektūros ir urbanistikos skyrius	Sutikta	2021-05-03 10:54:36	2021-05-17 10:54:36
1300392	Telia Lietuva, AB	Kėdainių r. sav.	Sutikta	2021-05-03 10:54:36	2021-05-17 10:54:36
1325230	Kėdainių rajono savivaldybės administracija		Sutikta	2021-05-17 10:55:30	2021-05-19 10:55:30

Įvykiai

Įvykio Data	Įvykio Pavadinimas	Įvykio informacija
2021-04-15 15:47:56	Sukurta.	
2021-05-04 07:53:08	ESO, AB - Panevėžio regionas TOPO (naudotojas Birutė Paužienė) sutikta.	
2021-05-04 11:05:21	Kėdainių rajono savivaldybės administracija - Žemės ūkio ir	

	aplinkosaugos skyrius (naudotojas Vidmantas Serva) sutikta.
2021-05-06 17:06:28	Telia Lietuva, AB - Kėdainių r. sav. (naudotojas Linas Barzda) sutikta.
2021-05-03 10:54:22	Duomenys įkelti.
2021-05-03 10:54:27	Duomenys pateikti.
2021-05-03 10:54:36	Tikrintojų sąrašas sukurtas.
2021-05-17 10:55:28	Kėdainių rajono savivaldybės administracija - Architektūros ir urbanistikos skyrius: Suderinta automatiškai (praėjus 10 d.d.)
2021-05-17 10:55:30	Derintojų sąrašas sukurtas.
2021-05-19 11:04:56	Kėdainių rajono savivaldybės administracija (naudotojas Saulius Zakas) sutikta.
2021-05-19 11:04:56	Suteiktas unikalus numeris 53:21:420
2021-05-19 11:04:56	Priimtas į TOPD

© 2021 - VĮ GIS-Centras

Lapkričio 5 dieną vyko nuotolinis TIIIS seminaras. Kas nedalyvavo, kviečiame peržiūrėti video įrašą:
* Geodezininkai nuoroda į video įrašą.
* Erdvinių duomenų tvarkytojai (savivaldybių ir inžinerinius tinklus eksploatuojančių įmonių atstovai) nuoroda į video įrašą.
* Seminaro medžiaga (skaidrės pdf formatu): parsisiųsti.

Paraiškos peržiūra

Paraiškos Nr.	291570
Paraiškos pavadinimas	37-LT1-DPS4-Kėdainių raj.sav.,Šėtos sen., Runeikia
Paraiškos adresas	Jonavos g. 7, D korpusas, LT-44192 Kaunas
Geodezininko atstovaujama įmonė	
Įmonės numeris	234004210
Būklė	Suteiktas numeris: 53:21:421
Plano tipas	Topografinis planas
Topografinio plano potipis	Prieš statybas
Statytojas	RailBaltic
Galimybė atsisiųsti didesnę nei 3 ha teritoriją	☑
TOPD Savivaldybės duomenys	Atsisiųsti
SEDR DWG brėžinys (beta versija)	Atsisiųsti
Telia Lietuva, AB - Kėdainių r. sav.	Institucija duomenų nepateikė per 5 d.d.
Kėdainių r. sav. - Architektūros ir urbanistikos skyrius	Institucija duomenų nepateikė per 5 d.d.
Kėdainių r. sav. - Žemės ūkio ir aplinkosaugos skyrius	Institucija duomenų nepateikė per 5 d.d.
ESO, AB - Panevėžio regionas TOPO	Atsisiųsti

Duomenys

Duomenų Nr.	Failo pavadinimas	Statusas	Veiksmai
398955	37-LT1-DPS4-Kėdainių raj.,Šėtos sen.,Runeikiai.dwg	Aktyvus	

Derinančių institucijų pasirašyto brėžinio kopija

Kopijos Nr.	Failo pavadinimas	Sukūrimo data	Veiksmai

Įkelti brėžinio kopiją

Galima įkelti tik .pdf failus.

Sprendimai

Sprendimo Nr.	Sprendimą atliekanti organizacija	Teritorija	Būklė	Sukūrimo data	Automatinio sutikimo data
1300427	ESO, AB	Panevėžio regionas TOPO	Sutikta	2021-05-03 10:59:14	2021-05-17 10:59:14
1300428	Kėdainių rajono savivaldybės administracija	Žemės ūkio ir aplinkosaugos skyrius	Sutikta	2021-05-03 10:59:14	2021-05-17 10:59:14
1300429	Kėdainių rajono savivaldybės administracija	Architektūros ir urbanistikos skyrius	Sutikta	2021-05-03 10:59:14	2021-05-17 10:59:14
1300430	Telia Lietuva, AB	Kėdainių r. sav.	Sutikta	2021-05-03 10:59:14	2021-05-17 10:59:14
1325241	Kėdainių rajono savivaldybės administracija		Sutikta	2021-05-17 10:59:30	2021-05-19 10:59:30

Įvykiai

Įvykio Data	Įvykio Pavadinimas	Įvykio informacija
2021-04-15 15:50:29	Sukurta.	
2021-05-04 07:56:14	ESO, AB - Panevėžio regionas TOPO (naudotojas Birutė Paužienė) sutikta.	
2021-05-06 17:06:36	Telia Lietuva, AB - Kėdainių r. sav. (naudotojas Linas Barzda)	

	sutikta.
2021-05-04 11:05:27	Kėdainių rajono savivaldybės administracija - Žemės ūkio ir aplinkosaugos skyrius (naudotojas Vidmantas Serva) sutikta.
2021-05-03 10:58:59	Duomenys įkelti.
2021-05-03 10:59:06	Duomenys pateikti.
2021-05-03 10:59:14	Tikrintojų sąrašas sukurtas.
2021-05-17 10:59:28	Kėdainių rajono savivaldybės administracija - Architektūros ir urbanistikos skyrius: Suderinta automatiškai (praėjus 10 d.d.)
2021-05-17 10:59:30	Derintojų sąrašas sukurtas.
2021-05-19 11:11:34	Kėdainių rajono savivaldybės administracija (naudotojas Saulius Zakas) sutikta.
2021-05-19 11:11:34	Suteiktas unikalus numeris 53:21:421
2021-05-19 11:11:34	Priimtas į TOPD

© 2021 - VĮ GIS-Centras

Lapkričio 5 dieną vyko nuotolinis TIIIS seminaras. Kas nedalyvavo, kviečiame peržiūrėti video įrašą:
* Geodezininkai nuoroda į video įrašą.
* Erdvinių duomenų tvarkytojai (savivaldybių ir inžinerinius tinklus eksploatuojančių įmonių atstovai) nuoroda į video įrašą.
* Seminaro medžiaga (skaidrės pdf formatu): parsisiųsti.

Paraiškos peržiūra

Paraiškos Nr.	291579
Paraiškos pavadinimas	38-LT1-DPS4-Kėdainių raj.sav.,Šėtos sen., Runeikia
Paraiškos adresas	Jonavos g. 7, D korpusas, LT-44192 Kaunas
Geodezininko atstovaujama įmonė	
Įmonės numeris	234004210
Būklė	Suteiktas numeris: 53:21:422
Plano tipas	Topografinis planas
Topografinio plano potipis	Prieš statybas
Statytojas	RailBaltic
Galimybė atsisiųsti didesnę nei 3 ha teritoriją	☑
TOPD Savivaldybės duomenys	Atsisiųsti
SEDR DWG brėžinys (beta versija)	Atsisiųsti
Telia Lietuva, AB - Kėdainių r. sav.	Institucija duomenų nepateikė per 5 d.d.
Kėdainių r. sav. - Architektūros ir urbanistikos skyrius	Institucija duomenų nepateikė per 5 d.d.
Kėdainių r. sav. - Žemės ūkio ir aplinkosaugos skyrius	Institucija duomenų nepateikė per 5 d.d.
ESO, AB - Panevėžio regionas TOPO	Atsisiųsti

Duomenys

Duomenų Nr.	Failo pavadinimas	Statusas	Veiksmai
398963	38-LT1-DPS4-Kėdainių raj.,Šėtos sen.,Runeikiai.dwg	Aktyvus	

Derinančių institucijų pasirašyto brėžinio kopija

Kopijos Nr.	Failo pavadinimas	Sukūrimo data	Veiksmai

Įkelti brėžinio kopiją

Galima įkelti tik .pdf failus.

Sprendimai

Sprendimo Nr.	Sprendimą atliekanti organizacija	Teritorija	Būklė	Sukūrimo data	Automatinio sutikimo data
1300454	ESO, AB	Panevėžio regionas TOPO	Sutikta	2021-05-03 11:02:07	2021-05-17 11:02:07
1300455	Kėdainių rajono savivaldybės administracija	Žemės ūkio ir aplinkosaugos skyrius	Sutikta	2021-05-03 11:02:07	2021-05-17 11:02:07
1300456	Kėdainių rajono savivaldybės administracija	Architektūros ir urbanistikos skyrius	Sutikta	2021-05-03 11:02:07	2021-05-17 11:02:07
1300457	Telia Lietuva, AB	Kėdainių r. sav.	Sutikta	2021-05-03 11:02:07	2021-05-17 11:02:07
1325246	Kėdainių rajono savivaldybės administracija		Sutikta	2021-05-17 11:03:31	2021-05-19 11:03:31

Įvykiai

Įvykio Data	Įvykio Pavadinimas	Įvykio informacija
2021-04-15 15:54:34	Sukurta.	
2021-05-04 07:53:03	ESO, AB - Panevėžio regionas TOPO (naudotojas Žydrūnė Lisauskaitė) sutikta.	
2021-05-03 11:01:47	Duomenys įkelti.	

2021-05-03 11:01:58	Duomenys pateikti.
2021-05-03 11:02:07	Tikrintojų sąrašas sukurtas.
2021-05-06 17:06:39	Telia Lietuva, AB - Kėdainių r. sav. (naudotojas Linas Barzda) sutikta.
2021-05-04 11:05:36	Kėdainių rajono savivaldybės administracija - Žemės ūkio ir aplinkosaugos skyrius (naudotojas Vidmantas Serva) sutikta.
2021-05-17 11:03:28	Kėdainių rajono savivaldybės administracija - Architektūros ir urbanistikos skyrius: Suderinta automatiškai (praėjus 10 d.d.)
2021-05-17 11:03:31	Derintojų sąrašas sukurtas.
2021-05-19 11:15:07	Kėdainių rajono savivaldybės administracija (naudotojas Saulius Zakas) sutikta.
2021-05-19 11:15:08	Suteiktas unikalus numeris 53:21:422
2021-05-19 11:15:08	Priimtas į TOPD

© 2021 - VĮ GIS-Centras

Lapkričio 5 dieną vyko nuotolinis TIIIS seminaras. Kas nedalyvavo, kviečiame peržiūrėti video įrašą:
* Geodezininkai nuoroda į video įrašą.
* Erdvinių duomenų tvarkytojai (savivaldybių ir inžinerinius tinklus eksploatuojančių įmonių atstovai) nuoroda į video įrašą.
* Seminaro medžiaga (skaidrės pdf formatu): parsisiųsti.

Paraiškos peržiūra

Paraiškos Nr.	291582
Paraiškos pavadinimas	39-LT1-DPS4-Kėdainių raj.sav.,Šėtos sen., Runeikia
Paraiškos adresas	Jonavos g. 7, D korpusas, LT-44192 Kaunas
Geodezininko atstovaujama įmonė	
Įmonės numeris	234004210
Būklė	Suteiktas numeris: 53:21:423
Plano tipas	Topografinis planas
Topografinio plano potipis	Prieš statybas
Statytojas	RailBaltic
Galimybė atsisiųsti didesnę nei 3 ha teritoriją	☑
TOPD Savivaldybės duomenys	Atsisiųsti
SEDR DWG brėžinys (beta versija)	Atsisiųsti
Telia Lietuva, AB - Kėdainių r. sav.	Institucija duomenų nepateikė per 5 d.d.
Kėdainių r. sav. - Architektūros ir urbanistikos skyrius	Institucija duomenų nepateikė per 5 d.d.
Kėdainių r. sav. - Žemės ūkio ir aplinkosaugos skyrius	Institucija duomenų nepateikė per 5 d.d.
ESO, AB - Panevėžio regionas TOPO	Duomenų nėra

Duomenys

Duomenų Nr.	Failo pavadinimas	Statusas	Veiksmai
398970	39-LT1-DPS4-Kėdainių raj.,Šėtos sen.,Runeikiai.dwg	Aktyvus	

Derinančių institucijų pasirašyto brėžinio kopija

Kopijos Nr.	Failo pavadinimas	Sukūrimo data	Veiksmai

Įkelti brėžinio kopiją

Galima įkelti tik .pdf failus.

Sprendimai

Sprendimo Nr.	Sprendimą atliekanti organizacija	Teritorija	Būklė	Sukūrimo data	Automatinio sutikimo data
1300480	ESO, AB	Panevėžio regionas TOPO	Sutikta	2021-05-03 11:06:34	2021-05-17 11:06:34
1300481	Kėdainių rajono savivaldybės administracija	Žemės ūkio ir aplinkosaugos skyrius	Sutikta	2021-05-03 11:06:34	2021-05-17 11:06:34
1300482	Kėdainių rajono savivaldybės administracija	Architektūros ir urbanistikos skyrius	Sutikta	2021-05-03 11:06:34	2021-05-17 11:06:34
1300483	Telia Lietuva, AB	Kėdainių r. sav.	Sutikta	2021-05-03 11:06:35	2021-05-17 11:06:35
1325253	Kėdainių rajono savivaldybės administracija		Sutikta	2021-05-17 11:07:30	2021-05-19 11:07:30

Įvykiai

Įvykio Data	Įvykio Pavadinimas	Įvykio informacija
2021-04-15 15:57:00	Sukurta.	
2021-05-04 07:54:19	ESO, AB - Panevėžio regionas TOPO (naudotojas Žydrūnė Lisauskaitė) sutikta.	
2021-05-04 11:05:44	Kėdainių rajono savivaldybės administracija - Žemės ūkio ir	

	aplinkosaugos skyrius (naudotojas Vidmantas Serva) sutikta.
2021-05-06 17:07:09	Telia Lietuva, AB - Kėdainių r. sav. (naudotojas Linas Barzda) sutikta.
2021-05-03 11:06:19	Duomenys įkelti.
2021-05-03 11:06:25	Duomenys pateikti.
2021-05-03 11:06:35	Tikrintojų sąrašas sukurtas.
2021-05-17 11:07:28	Kėdainių rajono savivaldybės administracija - Architektūros ir urbanistikos skyrius: Suderinta automatiškai (praėjus 10 d.d.)
2021-05-17 11:07:30	Derintojų sąrašas sukurtas.
2021-05-19 11:17:02	Kėdainių rajono savivaldybės administracija (naudotojas Saulius Zakas) sutikta.
2021-05-19 11:17:02	Suteiktas unikalus numeris 53:21:423
2021-05-19 11:17:02	Priimtas į TOPD

© 2021 - VĮ GIS-Centras

Lapkričio 5 dieną vyko nuotolinis TIIIS seminaras. Kas nedalyvavo, kviečiame peržiūrėti video įrašą:
* Geodezininkai nuoroda į video įrašą.
* Erdvinių duomenų tvarkytojai (savivaldybių ir inžinerinius tinklus eksploatuojančių įmonių atstovai) nuoroda į video įrašą.
* Seminaro medžiaga (skaidrės pdf formatu): parsisiųsti.

Paraiškos peržiūra

Paraiškos Nr.	291584
Paraiškos pavadinimas	40-LT1-DPS4-Kėdainių raj.sav.,Šėtos sen., Runeikia
Paraiškos adresas	Jonavos g. 7, D korpusas, LT-44192 Kaunas
Geodezininko atstovaujama įmonė	
Įmonės numeris	234004210
Būklė	Suteiktas numeris: 53:21:424
Plano tipas	Topografinis planas
Topografinio plano potipis	Prieš statybas
Statytojas	RailBaltic
Galimybė atsisiųsti didesnę nei 3 ha teritoriją	☑
TOPD Savivaldybės duomenys	Atsisiųsti
SEDR DWG brėžinys (beta versija)	Atsisiųsti
Telia Lietuva, AB - Kėdainių r. sav.	Institucija duomenų nepateikė per 5 d.d.
Kėdainių r. sav. - Architektūros ir urbanistikos skyrius	Institucija duomenų nepateikė per 5 d.d.
Kėdainių r. sav. - Žemės ūkio ir aplinkosaugos skyrius	PAGIRIAI VECTOR.7z
ESO, AB - Panevėžio regionas TOPO	Duomenų nėra

Duomenys

Duomenų Nr.	Failo pavadinimas	Statusas	Veiksmai
398972	40-LT1-DPS4-Kėdainių raj.,Šėtos sen.,Runeikiai.dwg	Aktyvus	

Derinančių institucijų pasirašyto brėžinio kopija

Kopijos Nr.	Failo pavadinimas	Sukūrimo data	Veiksmai

Įkelti brėžinio kopiją

Galima įkelti tik .pdf failus.

Sprendimai

Sprendimo Nr.	Sprendimą atliekanti organizacija	Teritorija	Būklė	Sukūrimo data	Automatinio sutikimo data
1300489	ESO, AB	Panevėžio regionas TOPO	Sutikta	2021-05-03 11:09:46	2021-05-17 11:09:46
1300490	Kėdainių rajono savivaldybės administracija	Žemės ūkio ir aplinkosaugos skyrius	Sutikta	2021-05-03 11:09:47	2021-05-17 11:09:47
1300491	Kėdainių rajono savivaldybės administracija	Architektūros ir urbanistikos skyrius	Sutikta	2021-05-03 11:09:47	2021-05-17 11:09:47
1300492	Telia Lietuva, AB	Kėdainių r. sav.	Sutikta	2021-05-03 11:09:47	2021-05-17 11:09:47
1325266	Kėdainių rajono savivaldybės administracija		Sutikta	2021-05-17 11:10:30	2021-05-19 11:10:30

Įvykiai

Įvykio Data	Įvykio Pavadinimas	Įvykio informacija
2021-04-15 15:59:16	Sukurta.	
2021-05-04 07:55:27	ESO, AB - Panevėžio regionas TOPO (naudotojas Žydrūnė Lisauskaitė) sutikta.	
2021-05-04 11:05:56	Kėdainių rajono savivaldybės administracija - Žemės ūkio ir	

	aplinkosaugos skyrius (naudotojas Vidmantas Serva) sutikta.
2021-05-06 17:10:18	Telia Lietuva, AB - Kėdainių r. sav. (naudotojas Linas Barzda) sutikta.
2021-05-03 11:09:30	Duomenys įkelti.
2021-05-03 11:09:38	Duomenys pateikti.
2021-05-03 11:09:47	Tikrintojų sąrašas sukurtas.
2021-05-17 11:10:28	Kėdainių rajono savivaldybės administracija - Architektūros ir urbanistikos skyrius: Suderinta automatiškai (praėjus 10 d.d.)
2021-05-17 11:10:30	Derintojų sąrašas sukurtas.
2021-05-19 11:31:57	Kėdainių rajono savivaldybės administracija (naudotojas Saulius Zakas) sutikta.
2021-05-19 11:31:57	Suteiktas unikalus numeris 53:21:424
2021-05-19 11:31:57	Priimtas į TOPD

© 2021 - VĮ GIS-Centras

Lapkričio 5 dieną vyko nuotolinis TIIIS seminaras. Kas nedalyvavo, kviečiame peržiūrėti video įrašą:
* Geodezininkai nuoroda į video įrašą.
* Erdvinių duomenų tvarkytojai (savivaldybių ir inžinerinius tinklus eksploatuojančių įmonių atstovai) nuoroda į video įrašą.
* Seminaro medžiaga (skaidrės pdf formatu): parsisiųsti.

Paraiškos peržiūra

Paraiškos Nr.	291588
Paraiškos pavadinimas	41LT1-DPS4-Kėdainių raj.sav.,Šėtos sen., Runeikia
Paraiškos adresas	Jonavos g. 7, D korpusas, LT-44192 Kaunas
Geodezininko atstovaujama įmonė	
Įmonės numeris	234004210
Būklė	Suteiktas numeris: 53:21:425
Plano tipas	Topografinis planas
Topografinio plano potipis	Prieš statybas
Statytojas	RailBaltic
Galimybė atsisiųsti didesnę nei 3 ha teritoriją	☑
TOPD Savivaldybės duomenys	Atsisiųsti
SEDR DWG brėžinys (beta versija)	Atsisiųsti
Telia Lietuva, AB - Kėdainių r. sav.	Institucija duomenų nepateikė per 5 d.d.
Kėdainių r. sav. - Architektūros ir urbanistikos skyrius	Institucija duomenų nepateikė per 5 d.d.
Kėdainių r. sav. - Žemės ūkio ir aplinkosaugos skyrius	PAGIRIAI VECTOR.7z
ESO, AB - Panevėžio regionas TOPO	Atsisiųsti

Duomenys

Duomenų Nr.	Failo pavadinimas	Statusas	Veiksmai
398980	41-LT1-DPS4-Kėdainių raj.,Šėtos sen.,Runeikiai.dwg	Aktyvus	

Derinančių institucijų pasirašyto brėžinio kopija

Kopijos Nr.	Failo pavadinimas	Sukūrimo data	Veiksmai
Įkelti brėžinio kopiją			

Galima įkelti tik .pdf failus.

Sprendimai

Sprendimo Nr.	Sprendimą atliekanti organizacija	Teritorija	Būklė	Sukūrimo data	Automatinio sutikimo data
1300528	ESO, AB	Panevėžio regionas TOPO	Sutikta	2021-05-03 11:17:16	2021-05-17 11:17:16
1300529	Kėdainių rajono savivaldybės administracija	Žemės ūkio ir aplinkosaugos skyrius	Sutikta	2021-05-03 11:17:16	2021-05-17 11:17:16
1300530	Kėdainių rajono savivaldybės administracija	Architektūros ir urbanistikos skyrius	Sutikta	2021-05-03 11:17:17	2021-05-17 11:17:17
1300531	Telia Lietuva, AB	Kėdainių r. sav.	Sutikta	2021-05-03 11:17:17	2021-05-17 11:17:17
1325277	Kėdainių rajono savivaldybės administracija		Sutikta	2021-05-17 11:17:30	2021-05-19 11:17:30

Įvykiai

Įvykio Data	Įvykio Pavadinimas	Įvykio informacija
2021-04-15 16:01:09	Sukurta.	
2021-05-04 07:56:33	ESO, AB - Panevėžio regionas TOPO (naudotojas Žydrūnė Lisauskaitė) sutikta.	
2021-05-04 11:06:03	Kėdainių rajono savivaldybės administracija - Žemės ūkio ir	

	aplinkosaugos skyrius (naudotojas Vidmantas Serva) sutikta.
2021-05-03 11:16:58	Duomenys įkelti.
2021-05-03 11:17:07	Duomenys pateikti.
2021-05-03 11:17:17	Tikrintojų sąrašas sukurtas.
2021-05-06 17:10:29	Telia Lietuva, AB - Kėdainių r. sav. (naudotojas Linas Barzda) sutikta.
2021-05-17 11:17:28	Kėdainių rajono savivaldybės administracija - Architektūros ir urbanistikos skyrius: Suderinta automatiškai (praėjus 10 d.d.)
2021-05-17 11:17:30	Derintojų sąrašas sukurtas.
2021-05-19 11:41:10	Kėdainių rajono savivaldybės administracija (naudotojas Saulius Zakas) sutikta.
2021-05-19 11:41:10	Suteiktas unikalus numeris 53:21:425
2021-05-19 11:41:10	Priimtas į TOPD

© 2021 - VĮ GIS-Centras

Lapkričio 5 dieną vyko nuotolinis TIIIS seminaras. Kas nedalyvavo, kviečiame peržiūrėti video įrašą:
* Geodezininkai nuoroda į video įrašą.
* Erdvinių duomenų tvarkytojai (savivaldybių ir inžinerinius tinklus eksploatuojančių įmonių atstovai) nuoroda į video įrašą.
* Seminaro medžiaga (skaidrės pdf formatu): parsisiųsti.

Paraiškos peržiūra

Paraiškos Nr.	291594
Paraiškos pavadinimas	43-LT1-DPS4-Kėdainių raj.sav.,Šėtos sen., Bebrikiai
Paraiškos adresas	Jonavos g. 7, D korpusas, LT-44192 Kaunas
Geodezininko atstovaujama įmonė	
Įmonės numeris	234004210
Būklė	Suteiktas numeris: 53:21:426
Plano tipas	Topografinis planas
Topografinio plano potipis	Prieš statybas
Statytojas	RailBaltic
Galimybė atsisiųsti didesnę nei 3 ha teritoriją	☑
TOPD Savivaldybės duomenys	Atsisiųsti
SEDR DWG brėžinys (beta versija)	Atsisiųsti
Telia Lietuva, AB - Kėdainių r. sav.	Institucija duomenų nepateikė per 5 d.d.
Kėdainių r. sav. - Architektūros ir urbanistikos skyrius	Institucija duomenų nepateikė per 5 d.d.
Kėdainių r. sav. - Žemės ūkio ir aplinkosaugos skyrius	ŠĖTA VECTOR.7z PAGIRIAI VECTOR.7z
ESO, AB - Panevėžio regionas TOPO	Duomenų nėra

Duomenys

Duomenų Nr.	Failo pavadinimas	Statusas	Veiksmai
399074	43-LT1-DPS4-Kėdainių raj.,Šėtos sen.,Bebrikiai.dwg	Aktyvus	

Derinančių institucijų pasirašyto brėžinio kopija

Kopijos Nr.	Failo pavadinimas	Sukūrimo data	Veiksmai

Įkelti brėžinio kopiją

Galima įkelti tik .pdf failus.

Sprendimai

Sprendimo Nr.	Sprendimą atliekanti organizacija	Teritorija	Būklė	Sukūrimo data	Automatinio sutikimo data
1300837	ESO, AB	Panevėžio regionas TOPO	Sutikta	2021-05-03 12:56:34	2021-05-17 12:56:34
1300838	Kėdainių rajono savivaldybės administracija	Žemės ūkio ir aplinkosaugos skyrius	Sutikta	2021-05-03 12:56:35	2021-05-17 12:56:35
1300839	Kėdainių rajono savivaldybės administracija	Architektūros ir urbanistikos skyrius	Sutikta	2021-05-03 12:56:35	2021-05-17 12:56:35
1300840	Telia Lietuva, AB	Kėdainių r. sav.	Sutikta	2021-05-03 12:56:35	2021-05-17 12:56:35
1325655	Kėdainių rajono savivaldybės administracija		Sutikta	2021-05-17 12:57:30	2021-05-19 12:57:30

Įvykiai

Įvykio Data	Įvykio Pavadinimas	Įvykio informacija
2021-04-15 16:08:57	Sukurta.	
2021-05-03 12:55:51	Duomenys įkelti.	
2021-05-03 12:56:26	Duomenys pateikti.	

2021-05-03 12:56:35	Tikrintojų sąrašas sukurtas.
2021-05-04 08:03:00	ESO, AB - Panevėžio regionas TOPO (naudotojas Žydrūnė Lisauskaitė) sutikta.
2021-05-04 11:06:22	Kėdainių rajono savivaldybės administracija - Žemės ūkio ir aplinkosaugos skyrius (naudotojas Vidmantas Serva) sutikta.
2021-05-06 17:10:45	Telia Lietuva, AB - Kėdainių r. sav. (naudotojas Linas Barzda) sutikta.
2021-05-17 12:57:28	Kėdainių rajono savivaldybės administracija - Architektūros ir urbanistikos skyrius: Suderinta automatiškai (praėjus 10 d.d.)
2021-05-17 12:57:30	Derintojų sąrašas sukurtas.
2021-05-19 11:43:23	Kėdainių rajono savivaldybės administracija (naudotojas Saulius Zakas) sutikta.
2021-05-19 11:43:24	Suteiktas unikalus numeris 53:21:426
2021-05-19 11:43:24	Priimtas į TOPD

© 2021 - VĮ GIS-Centras

Lapkričio 5 dieną vyko nuotolinis TIIIS seminaras. Kas nedalyvavo, kviečiame peržiūrėti video įrašą:
* Geodezininkai nuoroda į video įrašą.
* Erdvinių duomenų tvarkytojai (savivaldybių ir inžinerinius tinklus eksploatuojančių įmonių atstovai) nuoroda į video įrašą.
* Seminaro medžiaga (skaidrės pdf formatu): parsisiųsti.

Paraiškos peržiūra

Paraiškos Nr.	291597
Paraiškos pavadinimas	44-LT1-DPS4-Kėdainių raj.sav.,Šėtos sen., Bebrikiai
Paraiškos adresas	Jonavos g. 7, D korpusas, LT-44192 Kaunas
Geodezininko atstovaujama įmonė	
Įmonės numeris	234004210
Būklė	Suteiktas numeris: 53:21:427
Plano tipas	Topografinis planas
Topografinio plano potipis	Prieš statybas
Statytojas	RailBaltic
Galimybė atsisiųsti didesnę nei 3 ha teritoriją	☑
TOPD Savivaldybės duomenys	Atsisiųsti
SEDR DWG brėžinys (beta versija)	Atsisiųsti
Telia Lietuva, AB - Kėdainių r. sav.	Institucija duomenų nepateikė per 5 d.d.
Kėdainių r. sav. - Architektūros ir urbanistikos skyrius	Institucija duomenų nepateikė per 5 d.d.
Kėdainių r. sav. - Žemės ūkio ir aplinkosaugos skyrius	ŠĖTA VECTOR.7z
ESO, AB - Panevėžio regionas TOPO	Duomenų nėra

Duomenys

Duomenų Nr.	Failo pavadinimas	Statusas	Veiksmai
399239	44-LT1-DPS4-Kėdainių raj.,Šėtos sen.,Bebrikiai.dwg	Aktyvus	

Derinančių institucijų pasirašyto brėžinio kopija

Kopijos Nr.	Failo pavadinimas	Sukūrimo data	Veiksmai

Įkelti brėžinio kopiją

Galima įkelti tik .pdf failus.

Sprendimai

Sprendimo Nr.	Sprendimą atliekanti organizacija	Teritorija	Būklė	Sukūrimo data	Automatinio sutikimo data
1301513	ESO, AB	Panevėžio regionas TOPO	Sutikta	2021-05-03 15:22:25	2021-05-17 15:22:25
1301514	Kėdainių rajono savivaldybės administracija	Žemės ūkio ir aplinkosaugos skyrius	Sutikta	2021-05-03 15:22:25	2021-05-17 15:22:25
1301515	Kėdainių rajono savivaldybės administracija	Architektūros ir urbanistikos skyrius	Sutikta	2021-05-03 15:22:25	2021-05-17 15:22:25
1301516	Telia Lietuva, AB	Kėdainių r. sav.	Sutikta	2021-05-03 15:22:25	2021-05-17 15:22:25
1326287	Kėdainių rajono savivaldybės administracija		Sutikta	2021-05-17 15:22:30	2021-05-19 15:22:30

Įvykiai

Įvykio Data	Įvykio Pavadinimas	Įvykio informacija
2021-04-15 16:11:50	Sukurta.	
2021-04-15 16:13:34	Prašymas dėl leidimo atsisiųsti didesnę nei 3 ha teritoriją - išsiųstas	
2021-04-16 07:53:49	Suteiktas leidimas atsisųsti didesnę nei 3 ha teritoriją	

2021-05-03 15:19:57	Duomenys įkelti.
2021-05-03 15:22:16	Duomenys pateikti.
2021-05-03 15:22:25	Tikrintojų sąrašas sukurtas.
2021-05-04 08:25:45	ESO, AB - Panevėžio regionas TOPO (naudotojas Rūta Akšonaitienė) sutikta.
2021-05-04 11:08:10	Kėdainių rajono savivaldybės administracija - Žemės ūkio ir aplinkosaugos skyrius (naudotojas Vidmantas Serva) sutikta.
2021-05-13 15:43:06	Telia Lietuva, AB - Kėdainių r. sav. (naudotojas Linas Barzda) sutikta.
2021-05-17 15:22:28	Kėdainių rajono savivaldybės administracija - Architektūros ir urbanistikos skyrius: Suderinta automatiškai (praėjus 10 d.d.)
2021-05-17 15:22:30	Derintojų sąrašas sukurtas.
2021-05-19 11:46:19	Kėdainių rajono savivaldybės administracija (naudotojas Saulius Zakas) sutikta.
2021-05-19 11:46:19	Suteiktas unikalus numeris 53:21:427
2021-05-19 11:46:19	Priimtas į TOPD

© 2021 - VĮ GIS-Centras

Lapkričio 5 dieną vyko nuotolinis TIIIS seminaras. Kas nedalyvavo, kviečiame peržiūrėti video įrašą:
* Geodezininkai nuoroda į video įrašą.
* Erdvinių duomenų tvarkytojai (savivaldybių ir inžinerinius tinklus eksploatuojančių įmonių atstovai) nuoroda į video įrašą.
* Seminaro medžiaga (skaidrės pdf formatu): parsisiųsti.

Paraiškos peržiūra

Paraiškos Nr.	291526
Paraiškos pavadinimas	26-LT1-DPS4-Kėdainių raj.sav.,Šėtos sen.
Paraiškos adresas	Jonavos g. 7, D korpusas, LT-44192 Kaunas
Geodezininko atstovaujama įmonė	
Įmonės numeris	234004210
Būklė	Suteiktas numeris: 53:21:435
Plano tipas	Topografinis planas
Topografinio plano potipis	Prieš statybas
Statytojas	RailBaltic
Galimybė atsisiųsti didesnę nei 3 ha teritoriją	☑
TOPD Savivaldybės duomenys	Atsisiųsti
SEDR DWG brėžinys (beta versija)	Atsisiųsti
Telia Lietuva, AB - Kėdainių r. sav.	Institucija duomenų nepateikė per 5 d.d.
Kėdainių r. sav. - Architektūros ir urbanistikos skyrius	Institucija duomenų nepateikė per 5 d.d.
Kėdainių r. sav. - Žemės ūkio ir aplinkosaugos skyrius	Institucija duomenų nepateikė per 5 d.d.
ESO, AB - Panevėžio regionas TOPO	Duomenų nėra

Peržiūrėti teritoriją

Atgal į sąrašą

Duomenys

Duomenų Nr.	Failo pavadinimas	Statusas	Veiksmai
400189	26-LT1-DPS4-Kėdainių raj.,Šėtos sen-PK.dwg	Aktyvus	

Derinančių institucijų pasirašyto brėžinio kopija

Kopijos Nr.	Failo pavadinimas	Sukūrimo data	Veiksmai

Įkelti brėžinio kopiją

Galima įkelti tik .pdf failus.

Sprendimai

Sprendimo Nr.	Sprendimą atliekanti organizacija	Teritorija	Būklė	Sukūrimo data	Automatinio sutikimo data
1304845	ESO, AB	Panevėžio regionas TOPO	Sutikta	2021-05-04 23:21:49	2021-05-18 23:21:49
1304846	Kėdainių rajono savivaldybės administracija	Žemės ūkio ir aplinkosaugos skyrius	Sutikta	2021-05-04 23:21:49	2021-05-18 23:21:49
1304847	Kėdainių rajono savivaldybės administracija	Architektūros ir urbanistikos skyrius	Sutikta	2021-05-04 23:21:49	2021-05-18 23:21:49
1304848	Telia Lietuva, AB	Kėdainių r. sav.	Sutikta	2021-05-04 23:21:49	2021-05-18 23:21:49
1329550	Kėdainių rajono savivaldybės administracija		Sutikta	2021-05-18 23:22:46	2021-05-20 23:22:46

Įvykiai

Įvykio Data	Įvykio Pavadinimas	Įvykio informacija
2021-04-15 14:59:01	Sukurta.	
2021-05-04 23:21:31	Duomenys įkelti.	
2021-05-04 23:21:38	Duomenys pateikti.	
2021-05-04 23:21:49	Tikrintojų sąrašas sukurtas.	

2021-05-05 07:48:05	ESO, AB - Panevėžio regionas TOPO (naudotojas Danguolė Ivanauskienė) sutikta.
2021-05-13 16:38:16	Telia Lietuva, AB - Kėdainių r. sav. (naudotojas Linas Barzda) sutikta.
2021-05-10 10:36:55	Kėdainių rajono savivaldybės administracija - Žemės ūkio ir aplinkosaugos skyrius (naudotojas Vidmantas Serva) sutikta.
2021-05-18 23:22:44	Kėdainių rajono savivaldybės administracija - Architektūros ir urbanistikos skyrius: Suderinta automatiškai (praėjus 10 d.d.)
2021-05-18 23:22:46	Derintojų sąrašas sukurtas.
2021-05-20 11:52:06	Kėdainių rajono savivaldybės administracija (naudotojas Saulius Zakas) sutikta.
2021-05-20 11:52:06	Suteiktas unikalus numeris 53:21:435
2021-05-20 11:52:06	Priimtas į TOPD

© 2021 - VĮ GIS-Centras

Lapkričio 5 dieną vyko nuotolinis TIIIS seminaras. Kas nedalyvavo, kviečiame peržiūrėti video įrašą:
* Geodezininkai nuoroda į video įrašą.
* Erdvinių duomenų tvarkytojai (savivaldybių ir inžinerinius tinklus eksploatuojančių įmonių atstovai) nuoroda į video įrašą.
* Seminaro medžiaga (skaidrės pdf formatu): parsisiųsti.

Paraiškos peržiūra

Paraiškos Nr.	291525
Paraiškos pavadinimas	25-LT1-DPS4-Kėdainių raj.sav.,Šėtos sen.
Paraiškos adresas	Jonavos g. 7, D korpusas, LT-44192 Kaunas
Geodezininko atstovaujama įmonė	
Įmonės numeris	234004210
Būklė	Suteiktas numeris: 53:21:436
Plano tipas	Topografinis planas
Topografinio plano potipis	Prieš statybas
Statytojas	RailBaltic
Galimybė atsisiųsti didesnę nei 3 ha teritoriją	☑
TOPD Savivaldybės duomenys	Atsisiųsti
SEDR DWG brėžinys (beta versija)	Atsisiųsti
Telia Lietuva, AB - Kėdainių r. sav.	Institucija duomenų nepateikė per 5 d.d.
Kėdainių r. sav. - Architektūros ir urbanistikos skyrius	Institucija duomenų nepateikė per 5 d.d.
Kėdainių r. sav. - Žemės ūkio ir aplinkosaugos skyrius	Institucija duomenų nepateikė per 5 d.d.
ESO, AB - Panevėžio regionas TOPO	Duomenų nėra

Peržiūrėti teritoriją

Atgal į sąrašą

Duomenys

Duomenų Nr.	Failo pavadinimas	Statusas	Veiksmai
400180	25-LT1-DPS4-Kėdainių raj.,Šėtos sen-PK.dwg	Aktyvus	

Derinančių institucijų pasirašyto brėžinio kopija

Kopijos Nr.	Failo pavadinimas	Sukūrimo data	Veiksmai
Įkelti brėžinio kopiją			

Galima įkelti tik .pdf failus.

Sprendimai

Sprendimo Nr.	Sprendimą atliekanti organizacija	Teritorija	Būklė	Sukūrimo data	Automatinio sutikimo data
1304811	ESO, AB	Panevėžio regionas TOPO	Sutikta	2021-05-04 22:41:33	2021-05-18 22:41:33
1304812	Kėdainių rajono savivaldybės administracija	Žemės ūkio ir aplinkosaugos skyrius	Sutikta	2021-05-04 22:41:33	2021-05-18 22:41:33
1304813	Kėdainių rajono savivaldybės administracija	Architektūros ir urbanistikos skyrius	Sutikta	2021-05-04 22:41:33	2021-05-18 22:41:33
1304814	Telia Lietuva, AB	Kėdainių r. sav.	Sutikta	2021-05-04 22:41:33	2021-05-18 22:41:33
1329530	Kėdainių rajono savivaldybės administracija		Sutikta	2021-05-18 22:41:48	2021-05-20 22:41:48

Įvykiai

Įvykio Data	Įvykio Pavadinimas	Įvykio informacija
2021-04-15 14:56:09	Sukurta.	
2021-05-04 22:38:28	Duomenys įkelti.	
2021-05-04 22:41:16	Duomenys įkelti.	
2021-05-04 22:41:22	Duomenys pateikti.	

2021-05-04 22:41:33	Tikrintojų sąrašas sukurtas.
2021-05-05 08:11:54	ESO, AB - Panevėžio regionas TOPO (naudotojas Danguolė Ivanauskienė) sutikta.
2021-05-10 10:36:42	Kėdainių rajono savivaldybės administracija - Žemės ūkio ir aplinkosaugos skyrius (naudotojas Vidmantas Serva) sutikta.
2021-05-13 16:37:45	Telia Lietuva, AB - Kėdainių r. sav. (naudotojas Linas Barzda) sutikta.
2021-05-18 22:41:44	Kėdainių rajono savivaldybės administracija - Architektūros ir urbanistikos skyrius: Suderinta automatiškai (praėjus 10 d.d.)
2021-05-18 22:41:48	Derintojų sąrašas sukurtas.
2021-05-20 11:57:08	Kėdainių rajono savivaldybės administracija (naudotojas Saulius Zakas) sutikta.
2021-05-20 11:57:08	Suteiktas unikalus numeris 53:21:436
2021-05-20 11:57:08	Priimtas į TOPD

© 2021 - VĮ GIS-Centras

Lapkričio 5 dieną vyko nuotolinis TIIIS seminaras. Kas nedalyvavo, kviečiame peržiūrėti video įrašą:
* Geodezininkai nuoroda į video įrašą.
* Erdvinių duomenų tvarkytojai (savivaldybių ir inžinerinius tinklus eksploatuojančių įmonių atstovai) nuoroda į video įrašą.
* Seminaro medžiaga (skaidrės pdf formatu): parsisiųsti.

Paraiškos peržiūra

Paraiškos Nr.	291421
Paraiškos pavadinimas	4-LT1-DPS4-Kėdainių raj.sav., Truskavos sen.
Paraiškos adresas	Jonavos g. 7, D korpusas, LT-44192 Kaunas
Geodezininko atstovaujama įmonė	
Įmonės numeris	234004210
Būklė	Suteiktas numeris: 53:21:460
Plano tipas	Topografinis planas
Topografinio plano potipis	Prieš statybas
Statytojas	RailBaltic
Galimybė atsisiųsti didesnę nei 3 ha teritoriją	☑
TOPD Savivaldybės duomenys	Atsisiųsti
SEDR DWG brėžinys (beta versija)	Atsisiųsti
Telia Lietuva, AB - Kėdainių r. sav.	Institucija duomenų nepateikė per 5 d.d.
Kėdainių r. sav. - Architektūros ir urbanistikos skyrius	Institucija duomenų nepateikė per 5 d.d.
Kėdainių r. sav. - Žemės ūkio ir aplinkosaugos skyrius	TRUSKAVA VECTOR.7z
ESO, AB - Panevėžio regionas TOPO	Duomenų nėra

Peržiūrėti teritoriją

Atgal į sąrašą

Duomenys

Duomenų Nr.	Failo pavadinimas	Statusas	Veiksmai
394881	4-LT1-DPS4-Kėdainių raj.,Truskavos sen.dwg	Neaktyvus	
407604	4-LT1-DPS4-Kėdainių raj.,Truskavos sen (1).dwg	Aktyvus	

Derinančių institucijų pasirašyto brėžinio kopija

Kopijos Nr.	Failo pavadinimas	Sukūrimo data	Veiksmai

Įkelti brėžinio kopiją

Galima įkelti tik .pdf failus.

Sprendimai

Sprendimo Nr.	Sprendimą atliekanti organizacija	Teritorija	Būklė	Sukūrimo data	Automatinio sutikimo data
1285760	ESO, AB	Panevėžio regionas TOPO	Sutikta	2021-04-23 14:06:26	2021-05-07 14:06:26
1285761	Kėdainių rajono savivaldybės administracija	Žemės ūkio ir aplinkosaugos skyrius	Sutikta	2021-04-23 14:06:26	2021-05-07 14:06:26
1285762	Kėdainių rajono savivaldybės administracija	Architektūros ir urbanistikos skyrius	Sutikta	2021-04-23 14:06:26	2021-05-07 14:06:26
1285763	Telia Lietuva, AB	Kėdainių r. sav.	Sutikta	2021-04-23 14:06:26	2021-05-07 14:06:26
1311400	Kėdainių rajono savivaldybės administracija		Atmesta	2021-05-07 14:07:08	2021-05-11 14:07:08
1332136	Kėdainių rajono savivaldybės administracija		Sutikta	2021-05-20 09:01:24	2021-05-24 09:01:24

Įvykiai

Įvykio Data	Įvykio Pavadinimas	Įvykio informacija
2021-04-15 12:54:11	Sukurta.	
2021-04-26 11:27:29	Kėdainių rajono savivaldybės administracija - Žemės ūkio ir aplinkosaugos skyrius (naudotojas Vidmantas Serva) sutikta.	
2021-04-26 16:32:29	Telia Lietuva, AB - Kėdainių r. sav. (naudotojas Linas Barzda)	

	sutikta.	
2021-04-23 14:06:10	Duomenys įkelti.	
2021-04-23 14:06:17	Duomenys pateikti.	
2021-04-23 14:06:26	Tikrintojų sąrašas sukurtas.	
2021-04-26 08:05:16	ESO, AB - Panevėžio regionas TOPO (naudotojas Birutė Paužienė) sutikta.	
2021-05-11 08:21:43	Grąžintas taisymui	Grąžintas taisymui su pastabomis iš Kėdainių rajono savivaldybės administracija organizacijos darbuotojo Saulius Zakas
2021-05-07 14:07:05	Kėdainių rajono savivaldybės administracija - Architektūros ir urbanistikos skyrius: Suderinta automatiškai (praėjus 10 d.d.)	
2021-05-07 14:07:08	Derintojų sąrašas sukurtas.	
2021-05-20 09:00:51	Duomenys įkelti.	
2021-05-20 09:01:24	Duomenys pateikti.	
2021-05-24 10:15:18	Kėdainių rajono savivaldybės administracija (naudotojas Saulius Zakas) sutikta.	
2021-05-24 10:15:18	Suteiktas unikalus numeris 53:21:460	
2021-05-24 10:15:18	Priimtas į TOPD	

© 2021 - VĮ GIS-Centras

Lapkričio 5 dieną vyko nuotolinis TIIIS seminaras. Kas nedalyvavo, kviečiame peržiūrėti video įrašą:
* Geodezininkai nuoroda į video įrašą.
* Erdvinių duomenų tvarkytojai (savivaldybių ir inžinerinius tinklus eksploatuojančių įmonių atstovai) nuoroda į video įrašą.
* Seminaro medžiaga (skaidrės pdf formatu): parsisiųsti.

Paraiškos peržiūra

Paraiškos Nr.	291462
Paraiškos pavadinimas	13-LT1-DPS4-Kėdainių raj.sav.,Šėtos sen., Žeguniai
Paraiškos adresas	Jonavos g. 7, D korpusas, LT-44192 Kaunas
Geodezininko atstovaujama įmonė	
Įmonės numeris	234004210
Būklė	Suteiktas numeris: 53:21:465
Plano tipas	Topografinis planas
Topografinio plano potipis	Prieš statybas
Statytojas	RailBaltic
Galimybė atsisiųsti didesnę nei 3 ha teritoriją	☑
TOPD Savivaldybės duomenys	Atsisiųsti
SEDR DWG brėžinys (beta versija)	Atsisiųsti
Telia Lietuva, AB - Kėdainių r. sav.	Institucija duomenų nepateikė per 5 d.d.
Kėdainių r. sav. - Architektūros ir urbanistikos skyrius	Institucija duomenų nepateikė per 5 d.d.
Kėdainių r. sav. - Žemės ūkio ir aplinkosaugos skyrius	Institucija duomenų nepateikė per 5 d.d.
ESO, AB - Panevėžio regionas TOPO	Atsisiųsti

Peržiūrėti teritoriją

Atgal į sąrašą

Duomenys

Duomenų Nr.	Failo pavadinimas	Statusas	Veiksmai
400185	13-LT1-DPS4-Kėdainių raj.,Šėtos sen.,Žeguniai-PK.dwg	Neaktyvus	
407593	13-LT1-DPS4-Kėdainių raj.,Šėtos sen.,Žeguniai-PK.dwg	Aktyvus	

Derinančių institucijų pasirašyto brėžinio kopija

Kopijos Nr.	Failo pavadinimas	Sukūrimo data	Veiksmai

Įkelti brėžinio kopiją

Galima įkelti tik .pdf failus.

Sprendimai

Sprendimo Nr.	Sprendimą atliekanti organizacija	Teritorija	Būklė	Sukūrimo data	Automatinio sutikimo data
1304823	ESO, AB	Panevėžio regionas TOPO	Atmesta	2021-05-04 22:53:04	2021-05-18 22:53:04
1304824	Kėdainių rajono savivaldybės administracija	Žemės ūkio ir aplinkosaugos skyrius	Sutikta	2021-05-04 22:53:04	2021-05-18 22:53:04
1304826	Telia Lietuva, AB	Kėdainių r. sav.	Sutikta	2021-05-04 22:53:04	2021-05-18 22:53:04
1304825	Kėdainių rajono savivaldybės administracija	Architektūros ir urbanistikos skyrius	Sutikta	2021-05-04 22:53:04	2021-05-18 22:53:04
1332111	ESO, AB	Panevėžio regionas TOPO	Sutikta	2021-05-20 08:53:45	2021-06-03 08:53:45
1334451	Kėdainių rajono savivaldybės administracija		Sutikta	2021-05-21 06:47:40	2021-05-25 06:47:40

Įvykiai

Įvykio Data	Įvykio Pavadinimas	Įvykio informacija
2021-04-15 13:50:53	Sukurta.	
2021-05-04 22:52:46	Duomenys įkelti.	

2021-05-04 22:52:55	Duomenys pateikti.	
2021-05-04 22:53:04	Tikrintojų sąrašas sukurtas.	
2021-05-05 08:16:01	Grąžintas taisymui	Grąžintas taisymui su pastabomis iš ESO, AB - Panevėžio regionas TOPO organizacijos darbuotojo Danguolė Ivanauskienė
2021-05-13 16:38:02	Telia Lietuva, AB - Kėdainių r. sav. (naudotojas Linas Barzda) sutikta.	
2021-05-13 16:38:03	Perduota savivaldybei.	
2021-05-10 10:36:48	Kėdainių rajono savivaldybės administracija - Žemės ūkio ir aplinkosaugos skyrius (naudotojas Vidmantas Serva) sutikta.	
2021-05-10 10:36:48	Perduota savivaldybei.	
2021-05-21 06:47:38	ESO, AB - Panevėžio regionas TOPO (naudotojas Danguolė Ivanauskienė) sutikta.	
2021-05-21 06:47:40	Derintojų sąrašas sukurtas.	
2021-05-18 22:53:44	Kėdainių rajono savivaldybės administracija - Architektūros ir urbanistikos skyrius: Suderinta automatiškai (praėjus 10 d.d.)	
2021-05-20 08:53:35	Duomenys įkelti.	
2021-05-20 08:53:44	Duomenys pateikti.	
2021-05-24 10:43:07	Kėdainių rajono savivaldybės administracija (naudotojas Saulius Zakas) sutikta.	
2021-05-24 10:43:07	Suteiktas unikalus numeris 53:21:465	
2021-05-24 10:43:07	Priimtas į TOPD	

© 2021 - VĮ GIS-Centras

Lapkričio 5 dieną vyko nuotolinis TIIIS seminaras. Kas nedalyvavo, kviečiame peržiūrėti video įrašą:
* Geodezininkai nuoroda į video įrašą.
* Erdvinių duomenų tvarkytojai (savivaldybių ir inžinerinius tinklus eksploatuojančių įmonių atstovai) nuoroda į video įrašą.
* Seminaro medžiaga (skaidrės pdf formatu): parsisiųsti.

Paraiškos peržiūra

Paraiškos Nr.	291590
Paraiškos pavadinimas	42-LT1-DPS4-Kėdainių raj.sav.,Šėtos sen., Runeikia
Paraiškos adresas	Jonavos g. 7, D korpusas, LT-44192 Kaunas
Geodezininko atstovaujama įmonė	
Įmonės numeris	234004210
Būklė	Suteiktas numeris: 53:21:478
Plano tipas	Topografinis planas
Topografinio plano potipis	Prieš statybas
Statytojas	RailBaltic
Galimybė atsisiųsti didesnę nei 3 ha teritoriją	☑
TOPD Savivaldybės duomenys	Atsisiųsti
SEDR DWG brėžinys (beta versija)	Atsisiųsti
Telia Lietuva, AB - Kėdainių r. sav.	Institucija duomenų nepateikė per 5 d.d.
Kėdainių r. sav. - Architektūros ir urbanistikos skyrius	Institucija duomenų nepateikė per 5 d.d.
Kėdainių r. sav. - Žemės ūkio ir aplinkosaugos skyrius	PAGIRIAI VECTOR.7z ŠĖTA VECTOR.7z
ESO, AB - Panevėžio regionas TOPO	Atsisiųsti

Peržiūrėti teritoriją

Atgal į sąrašą

Duomenys

Duomenų Nr.	Failo pavadinimas	Statusas	Veiksmai
398982	42-LT1-DPS4-Kėdainių raj.,Šėtos sen.,Runeikiai.dwg	Neaktyvus	
407575	42-LT1-DPS4-Kėdainių raj.,Šėtos sen.,Runeikiai (1).dwg	Neaktyvus	
410272	42-LT1-DPS4-Kėdainių raj.,Šėtos sen.,Runeikiai (1).dwg	Aktyvus	

Derinančių institucijų pasirašyto brėžinio kopija

Kopijos Nr.	Failo pavadinimas	Sukūrimo data	Veiksmai

Įkelti brėžinio kopiją

Galima įkelti tik .pdf failus.

Sprendimai

Sprendimo Nr.	Sprendimą atliekanti organizacija	Teritorija	Būklė	Sukūrimo data	Automatinio sutikimo data
1300532	ESO, AB	Panevėžio regionas TOPO	Atmesta	2021-05-03 11:20:50	2021-05-17 11:20:50
1300533	Kėdainių rajono savivaldybės administracija	Žemės ūkio ir aplinkosaugos skyrius	Sutikta	2021-05-03 11:20:50	2021-05-17 11:20:50
1300534	Kėdainių rajono savivaldybės administracija	Architektūros ir urbanistikos skyrius	Sutikta	2021-05-03 11:20:50	2021-05-17 11:20:50
1300535	Telia Lietuva, AB	Kėdainių r. sav.	Sutikta	2021-05-03 11:20:50	2021-05-17 11:20:50
1332062	ESO, AB	Panevėžio regionas TOPO	Atmesta	2021-05-20 08:43:32	2021-06-03 08:43:32
1341480	ESO, AB	Panevėžio regionas TOPO	Sutikta	2021-05-25 22:10:33	2021-06-08 22:10:33
1342626	Kėdainių rajono savivaldybės administracija		Sutikta	2021-05-26 12:48:36	2021-05-28 12:48:36

Įvykiai

Įvykio Data	Įvykio Pavadinimas	Įvykio informacija

2021-04-15 16:03:45	Sukurta.	
2021-05-03 11:20:34	Duomenys įkelti.	
2021-05-03 11:20:41	Duomenys pateikti.	
2021-05-03 11:20:50	Tikrintojų sąrašas sukurtas.	
2021-05-04 11:06:15	Kėdainių rajono savivaldybės administracija - Žemės ūkio ir aplinkosaugos skyrius (naudotojas Vidmantas Serva) sutikta.	
2021-05-10 17:13:29	Grąžintas taisymui	Grąžintas taisymui su pastabomis iš ESO, AB - Panevėžio regionas TOPO organizacijos darbuotojo Žydrūnė Lisauskaitė
2021-05-06 17:10:37	Telia Lietuva, AB - Kėdainių r. sav. (naudotojas Linas Barzda) sutikta.	
2021-05-17 11:21:28	Kėdainių rajono savivaldybės administracija - Architektūros ir urbanistikos skyrius: Suderinta automatiškai (praėjus 10 d.d.)	
2021-05-20 08:43:24	Duomenys įkelti.	
2021-05-20 08:43:32	Duomenys pateikti.	
2021-05-21 12:43:19	Grąžintas taisymui	Grąžintas taisymui su pastabomis iš ESO, AB - Panevėžio regionas TOPO organizacijos darbuotojo Žydrūnė Lisauskaitė
2021-05-25 22:10:25	Duomenys įkelti.	
2021-05-25 22:10:32	Duomenys pateikti.	
2021-05-26 12:48:33	ESO, AB - Panevėžio regionas TOPO (naudotojas Žydrūnė Lisauskaitė) sutikta.	
2021-05-26 12:48:36	Derintojų sąrašas sukurtas.	
2021-05-27 07:59:55	Kėdainių rajono savivaldybės administracija (naudotojas Saulius Zakas) sutikta.	
2021-05-27 07:59:55	Suteiktas unikalus numeris 53:21:478	
2021-05-27 07:59:55	Priimtas į TOPD	

© 2021 - VĮ GIS-Centras

IIPRIORITY BERČIŪNAI-JONIŠKĖLIS 3

Paraiškos Nr.	137084
Proceso teritorijos Nr.	1173185
Paraiškos pavadinimas	IIPRIORITY BERČIŪNAI-JONIŠKĖLIS 3
Paraiškos adresas	I. Kanto g. 25
Geodezininko atstovaujama įmonė	
Įmonės numeris	234004210
Būklė	Suteiktas numeris: 66:19:1553
Tipas	Topografinis planas
Statytojas	Rail Baltica
Galimybė atsisiųsti didesnę nei 3 ha teritoriją	☑
TOPD Savivaldybės duomenys	Duomenų nėra
Telia Lietuva, AB - Panevėžio r. sav.	Tinklų nėra
Panevėžio r. sav. - Architektūros skyrius	AAO-988.dwg
Panevėžio r. sav. - Žemės ūkio skyrius (rajonas)	Institucija duomenų nepateikė per 5 d.d.
ESO, AB - Panevėžio regionas TOPO	Duomenų nėra

Peržiūrėti teritoriją

Duomenys

Duomenų Nr.	Failo pavadinimas	Statusas	Veiksmai
189751	LT2 2 etapas riba Nr.3.dwg	Neaktyvus	
202471	LT2 Berčiūnai-Joniškėlis(3).dwg	Aktyvus	

Derinančių institucijų pasirašyto brėžinio kopija

Kopijos Nr.	Failo pavadinimas	Sukūrimo data	Veiksmai
165916	LT2-Berčiūnai-Joniškėlis(3).pdf	2019-12-19 10:23:47	

Įkelti brėžinio kopiją

Galima įkelti tik .pdf failus.

Sprendimai

Sprendimo Nr.	Sprendimą atliekanti organizacija	Teritorija	Būklė	Sukūrimo data	Automatinio sutiki data
571487	ESO, AB	Panevėžio regionas TOPO	Sutikta	2019-11-19 10:48:32	2019-12-03 10:48:
571488	Panevėžio rajono savivaldybės administracija	Žemės ūkio skyrius (rajonas)	Sutikta	2019-11-19 10:48:32	2019-12-03 10:48:
571489	Panevėžio rajono savivaldybės administracija	Architektūros skyrius	Atmesta	2019-11-19 10:48:32	2019-12-03 10:48:
571490	Telia Lietuva, AB	Panevėžio r. sav.	Sutikta	2019-11-19 10:48:32	2019-12-03 10:48:
612703	Panevėžio rajono savivaldybės administracija	Architektūros skyrius	Sutikta	2019-12-19 10:24:35	2020-01-08 10:24:
612712	Panevėžio rajono savivaldybės administracija		Sutikta	2019-12-19 10:29:27	2019-12-23 10:29:

Įvykiai

Įvykio Data	Įvykio Pavadinimas	Įvykio informacija
2019-11-11 09:04:58	Sukurta.	
2019-11-11 09:07:12	Prašymas dėl leidimo atsisiųsti didesnę nei 3 ha teritoriją - išsiųstas	
2019-11-11 09:12:42	Suteiktas leidimas atsisųsti didesnę nei 3 ha teritoriją	
2019-11-19 10:48:18	Duomenys įkelti.	
2019-11-19 10:48:24	Duomenys pateikti.	
2019-11-19 10:48:32	Tikrintojų sąrašas sukurtas.	
2019-11-20 10:17:25	Grąžintas taisymui	

		Grąžintas taisymui su pastabomis iš Panevėžio ra administracija - Architektūros skyrius organizacij Rapkevičienė
2019-11-20 15:31:12	Telia Lietuva, AB - Panevėžio r. sav. (naudotojas Egidijus Jonuška) sutikta.	
2019-11-20 15:31:12	Perduota savivaldybei.	
2019-11-21 11:26:25	ESO, AB - Panevėžio regionas TOPO (naudotojas Birutė Armokavičiūtė) sutikta.	
2019-11-21 11:26:25	Perduota savivaldybei.	
2019-11-21 14:31:57	Panevėžio rajono savivaldybės administracija - Žemės ūkio skyrius (rajonas) (naudotojas Gintaras Griténas) sutikta.	
2019-11-21 14:31:57	Perduota savivaldybei.	
2019-12-19 10:24:23	Duomenys įkelti.	
2019-12-19 10:24:27	Duomenys pateikti.	
2019-12-19 10:29:25	Panevėžio rajono savivaldybės administracija - Architektūros skyrius (naudotojas Rita Rapkevičienė) sutikta.	
2019-12-19 10:29:27	Derintojų sąrašas sukurtas.	
2019-12-19 10:29:34	Panevėžio rajono savivaldybės administracija (naudotojas Rita Rapkevičienė) sutikta.	
2019-12-19 10:29:34	Suteiktas unikalus numeris 66:19:1553	
2019-12-19 10:29:34	Priimtas į TOPD	

© 2020 - VĮ GIS-Centras

Pateikti **Derinami** **Suderinti** **Atmesti** **Pagalba** **Žemėlapis**

IIPRIORITY BERČIŪNAI-JONIŠKĖLIS 4

Paraiškos Nr.	137087
Proceso teritorijos Nr.	1172765
Paraiškos pavadinimas	IIPRIORITY BERČIŪNAI-JONIŠKĖLIS 4
Paraiškos adresas	I. Kanto g. 25
Geodezininko atstovaujama įmonė	
Įmonės numeris	234004210
Būklė	Suteiktas numeris: 66:19:1554
Tipas	Topografinis planas
Statytojas	Rail Baltica
Galimybė atsisiųsti didesnę nei 3 ha teritoriją	☑
TOPD Savivaldybės duomenys	Duomenų nėra
Telia Lietuva, AB - Panevėžio r. sav.	Tinklų nėra
Panevėžio r. sav. - Architektūros skyrius	Duomenų nėra
Panevėžio r. sav. - Žemės ūkio skyrius (rajonas)	Institucija duomenų nepateikė per 5 d.d.
ESO, AB - Panevėžio regionas TOPO	Duomenų nėra

Peržiūrėti teritoriją

Duomenys

Duomenų Nr.	Failo pavadinimas	Statusas	Veiksmai
189755	LT2 2 etapas riba Nr.4.dwg	Neaktyvus	
202496	LT2 Berčiūnai-Joniškėlis4.dwg	Aktyvus	

Derinančių institucijų pasirašyto brėžinio kopija

Kopijos Nr.	Failo pavadinimas	Sukūrimo data	Veiksmai
165933	LT2 Berčiūnai-Joniškėlis.pdf	2019-12-19 10:42:01	

Įkelti brėžinio kopiją

Galima įkelti tik .pdf failus.

Sprendimai

Sprendimo Nr.	Sprendimą atliekanti organizacija	Teritorija	Būklė	Sukūrimo data	Automatinio sutiki data
571497	ESO, AB	Panevėžio regionas TOPO	Sutikta	2019-11-19 10:51:55	2019-12-03 10:51:
571498	Panevėžio rajono savivaldybės administracija	Žemės ūkio skyrius (rajonas)	Sutikta	2019-11-19 10:51:55	2019-12-03 10:51:
571499	Panevėžio rajono savivaldybės administracija	Architektūros skyrius	Atmesta	2019-11-19 10:51:55	2019-12-03 10:51:
571500	Telia Lietuva, AB	Panevėžio r. sav.	Sutikta	2019-11-19 10:51:55	2019-12-03 10:51:
612751	Panevėžio rajono savivaldybės administracija	Architektūros skyrius	Sutikta	2019-12-19 10:41:44	2020-01-08 10:41:
612880	Panevėžio rajono savivaldybės administracija		Sutikta	2019-12-19 11:12:37	2019-12-23 11:12:

Įvykiai

Įvykio Data	Įvykio Pavadinimas	Įvykio informacija
2019-11-11 09:08:44	Sukurta.	
2019-11-19 10:51:28	Duomenys įkelti.	
2019-11-19 10:51:46	Duomenys pateikti.	
2019-11-19 10:51:55	Tikrintojų sąrašas sukurtas.	
2019-11-20 10:18:26	Grąžintas taisymui	Grąžintas taisymui su pastabomis iš Panevėžio ra administracija - Architektūros skyrius organizacij Rapkevičienė
2019-11-20 15:31:23		

	Telia Lietuva, AB - Panevėžio r. sav. (naudotojas Egidijus Jonuška) sutikta.
2019-11-20 15:31:23	Perduota savivaldybei.
2019-11-21 11:31:54	ESO, AB - Panevėžio regionas TOPO (naudotojas Rita Jokubavičiūtė) sutikta.
2019-11-21 11:31:54	Perduota savivaldybei.
2019-11-21 14:32:14	Panevėžio rajono savivaldybės administracija - Žemės ūkio skyrius (rajonas) (naudotojas Gintaras Gritėnas) sutikta.
2019-11-21 14:32:14	Perduota savivaldybei.
2019-12-19 10:41:31	Duomenys įkelti.
2019-12-19 10:41:36	Duomenys pateikti.
2019-12-19 11:12:29	Panevėžio rajono savivaldybės administracija - Architektūros skyrius (naudotojas Rita Rapkevičienė) sutikta.
2019-12-19 11:12:37	Derintojų sąrašas sukurtas.
2019-12-19 11:15:11	Panevėžio rajono savivaldybės administracija (naudotojas Rita Rapkevičienė) sutikta.
2019-12-19 11:15:11	Suteiktas unikalus numeris 66:19:1554
2019-12-19 11:15:11	Priimtas į TOPD

© 2020 - VĮ GIS-Centras

IIPRIORITY BERČIŪNAI-JONIŠKĖLIS 1

Paraiškos Nr.	137063
Proceso teritorijos Nr.	1172761
Paraiškos pavadinimas	IIPRIORITY BERČIŪNAI-JONIŠKĖLIS 1
Paraiškos adresas	I. Kanto g. 25
Geodezininko atstovaujama įmonė	
Įmonės numeris	234004210
Būklė	Suteiktas numeris: 66:20:13
Tipas	Topografinis planas
Statytojas	Rail Baltica
Galimybė atsisiųsti didesnę nei 3 ha teritoriją	☑
TOPD Savivaldybės duomenys	Atsisiųsti
Amber Grid, AB - Panevėžio r. sav.	Magistralinis dujotiekis.DWG
Telia Lietuva, AB - Panevėžio r. sav.	Tinklų nėra
Panevėžio r. sav. - Architektūros skyrius	AAO-990.dwg
Panevėžio r. sav. - Žemės ūkio skyrius (rajonas)	Institucija duomenų nepateikė per 5 d.d.
Litgrid, AB - Panevėžio r. sav.	Atsisiųsti
ESO, AB - Panevėžio regionas TOPO	Atsisiųsti

Peržiūrėti teritoriją

Duomenys

Duomenų Nr.	Failo pavadinimas	Statusas	Veiksmai
189842	LT2 2 etapas riba Nr.1.dwg	Neaktyvus	
201988	LT2 Berčiūnai-Joniškėlis (1).dwg	Neaktyvus	
204928	LT2 Berčiūnai-Joniškėlis Nr.1.dwg	Aktyvus	

Derinančių institucijų pasirašyto brėžinio kopija

Kopijos Nr.	Failo pavadinimas	Sukūrimo data	Veiksmai
165441	Berčiūnai-Joniškėlis(1).pdf	2019-12-18 10:55:40	

Įkelti brėžinio kopiją

Galima įkelti tik .pdf failus.

Sprendimai

Sprendimo Nr.	Sprendimą atliekanti organizacija	Teritorija	Būklė	Sukūrimo data	Automatinio sutiki data
571767	ESO, AB	Panevėžio regionas TOPO	Atmesta	2019-11-19 12:31:11	2019-12-03 12:31:
571768	Litgrid, AB	Panevėžio r. sav.	Atmesta	2019-11-19 12:31:11	2019-12-03 12:31:
571769	Panevėžio rajono savivaldybės administracija	Žemės ūkio skyrius (rajonas)	Atmesta	2019-11-19 12:31:11	2019-12-03 12:31:
571770	Panevėžio rajono savivaldybės administracija	Architektūros skyrius	Atmesta	2019-11-19 12:31:11	2019-12-03 12:31:
571771	Telia Lietuva, AB	Panevėžio r. sav.	Sutikta	2019-11-19 12:31:11	2019-12-03 12:31:
571772	Amber Grid, AB	Panevėžio r. sav.	Atmesta	2019-11-19 12:31:11	2019-12-03 12:31:
611060	Amber Grid, AB	Panevėžio r. sav.	Atmesta	2019-12-18 10:55:26	2020-01-07 10:55:
611061	Panevėžio rajono savivaldybės administracija	Žemės ūkio skyrius (rajonas)	Sutikta	2019-12-18 10:55:26	2020-01-07 10:55:
611062	Panevėžio rajono savivaldybės administracija	Architektūros skyrius	Sutikta	2019-12-18 10:55:26	2020-01-07 10:55:
611063	ESO, AB	Panevėžio regionas TOPO	Sutikta	2019-12-18 10:55:26	2020-01-07 10:55:
611064	Litgrid, AB	Panevėžio r. sav.	Sutikta	2019-12-18 10:55:26	2020-01-07 10:55:
621133	Amber Grid, AB	Panevėžio r. sav.	Sutikta	2020-01-02 17:23:46	2020-01-16 17:23:
621372	Panevėžio rajono savivaldybės administracija		Sutikta	2020-01-03 09:40:22	2020-01-07 09:40:

Įvykiai

Įvykio Data	Įvykio Pavadinimas	Įvykio informacija
2019-11-11 08:42:15	Sukurta.	
2019-11-11 08:54:56	Prašymas dėl leidimo atsisiųsti didesnę nei 3 ha teritoriją - išsiųstas	
2019-11-11 09:12:15	Suteiktas leidimas atsisųsti didesnę nei 3 ha teritoriją	
2019-11-19 12:30:55	Duomenys įkelti.	
2019-11-19 12:31:02	Duomenys pateikti.	
2019-11-19 12:31:11	Tikrintojų sąrašas sukurtas.	
2019-11-25 13:41:12	Grąžintas taisymui	Grąžintas taisymui su pastabomis iš Amber Grid, sav. organizacijos darbuotojo Audrius Bernataviči
2019-11-20 10:24:19	Grąžintas taisymui	Grąžintas taisymui su pastabomis iš Panevėžio ra administracija - Architektūros skyrius organizacij Rapkevičienė
2019-11-26 09:30:08	Grąžintas taisymui	Grąžintas taisymui su pastabomis iš Litgrid, AB - organizacijos darbuotojo Sigitas Černas
2019-11-20 15:34:39	Telia Lietuva, AB - Panevėžio r. sav. (naudotojas Egidijus Jonuška) sutikta.	
2019-11-20 15:34:39	Perduota savivaldybei.	
2019-11-21 10:46:18	Grąžintas taisymui	Grąžintas taisymui su pastabomis iš ESO, AB - Pa TOPO organizacijos darbuotojo Eduardas Urbonas
2019-11-21 14:30:07	Grąžintas taisymui	Grąžintas taisymui su pastabomis iš Panevėžio ra administracija - Žemės ūkio skyrius (rajonas) org darbuotojo Gintaras Gritėnas
2019-12-18 10:55:13	Duomenys įkelti.	
2019-12-18 10:55:18	Duomenys pateikti.	
2019-12-18 11:07:31	Litgrid, AB - Panevėžio r. sav. (naudotojas Sigitas Černas) sutikta.	
2019-12-30 08:36:57	Grąžintas taisymui	Grąžintas taisymui su pastabomis iš Amber Grid, sav. organizacijos darbuotojo Audrius Bernataviči
2019-12-18 16:09:50	Panevėžio rajono savivaldybės administracija - Architektūros skyrius (naudotojas Rita Rapkevičienė) sutikta.	
2019-12-19 10:42:12	ESO, AB - Panevėžio regionas TOPO (naudotojas Eduardas Urbonas) sutikta.	
2019-12-19 13:51:02	Panevėžio rajono savivaldybės administracija - Žemės ūkio skyrius (rajonas) (naudotojas Gintaras Gritėnas) sutikta.	
2020-01-02 17:23:28	Duomenys įkelti.	
2020-01-02 17:23:38	Duomenys pateikti.	
2020-01-03 09:40:21	Amber Grid, AB - Panevėžio r. sav. (naudotojas Audrius Bernatavičius) sutikta.	
2020-01-03 09:40:22	Derintojų sąrašas sukurtas.	
2020-01-03 09:48:39	Panevėžio rajono savivaldybės administracija (naudotojas Rita Rapkevičienė) sutikta.	
2020-01-03 09:48:39	Suteiktas unikalus numeris 66:20:13	
2020-01-03 09:48:39	Priimtas į TOPD	

© 2020 - VĮ GIS-Centras

IIPRIORITY BERČIŪNAI-JONIŠKĖLIS (2)

Paraiškos Nr.	135297
Proceso teritorijos Nr.	1173180
Paraiškos pavadinimas	IIPRIORITY BERČIŪNAI-JONIŠKĖLIS (2)
Paraiškos adresas	
Geodezininko atstovaujama įmonė	
Įmonės numeris	234004210
Būklė	Suteiktas numeris: 67:20:11
Tipas	Topografinis planas
Statytojas	Rail Baltica
Galimybė atsisiųsti didesnę nei 3 ha teritoriją	☑
TOPD Savivaldybės duomenys	Atsisiųsti
Telia Lietuva, AB - Pasvalio r. sav.	Shapefiles.zip
Pasvalio r. sav.	Institucija duomenų nepateikė per 5 d.d.
Plačiajuostis internetas, VšĮ - Pasvalio r. sav.	Duomenų nėra berciunai joniskelis2.dwg
Pasvalio r. sav. - Melioracijos derinimas	Institucija duomenų nepateikė per 5 d.d.
Skaidula, UAB - Pasvalio r. sav.	1173180_Skaidula.dwg
Pasvalio vandenys, UAB - Pasvalio r. sav.	Institucija duomenų nepateikė per 5 d.d.
ESO, AB - Panevėžio regionas TOPO	Atsisiųsti

Peržiūrėti teritoriją

Duomenys

Duomenų Nr.	Failo pavadinimas	Statusas	Veiksmai
191287	LT2 2 etapas riba Nr.2.dwg	Neaktyvus	
202444	LT2 Berčiūnai-Joniškėlis(2).dwg	Neaktyvus	
205380	LT2 Berčiūnai-Joniškėlis Nr.2.dwg	Aktyvus	

Derinančių institucijų pasirašyto brėžinio kopija

Kopijos Nr.	Failo pavadinimas	Sukūrimo data	Veiksmai
Įkelti brėžinio kopiją			

Galima įkelti tik .pdf failus.

Sprendimai

Sprendimo Nr.	Sprendimą atliekanti organizacija	Teritorija	Būklė	Sukūrimo data	Automatinio sutiki data
576425	ESO, AB	Panevėžio regionas TOPO	Atmesta	2019-11-22 07:39:50	2019-12-06 07:39:
576426	Pasvalio vandenys, UAB	Pasvalio r. sav.	Sutikta	2019-11-22 07:39:50	2019-12-06 07:39:
576427	Skaidula, UAB	Pasvalio r. sav.	Atmesta	2019-11-22 07:39:50	2019-12-06 07:39:
576428	Pasvalio rajono savivaldybės administracija	Melioracijos derinimas	Atmesta	2019-11-22 07:39:50	2019-12-06 07:39:
576429	Plačiajuostis internetas, VšĮ	Pasvalio r. sav.	Atmesta	2019-11-22 07:39:50	2019-12-06 07:39:
576431	Telia Lietuva, AB	Pasvalio r. sav.	Atmesta	2019-11-22 07:39:50	2019-12-06 07:39:
576430	Pasvalio rajono savivaldybės administracija		Atmesta	2019-11-22 07:39:50	2019-12-06 07:39:
612613	Telia Lietuva, AB	Pasvalio r. sav.	Atmesta	2019-12-19 10:01:07	2020-01-08 10:01:
612614	Pasvalio rajono savivaldybės administracija	Melioracijos derinimas	Atmesta	2019-12-19 10:01:07	2020-01-08 10:01:
612615	Pasvalio rajono savivaldybės administracija		Atmesta	2019-12-19 10:01:07	2020-01-08 10:01:
612617	ESO, AB	Panevėžio regionas TOPO	Sutikta	2019-12-19 10:01:07	2020-01-08 10:01:
612618	Skaidula, UAB	Pasvalio r. sav.	Sutikta	2019-12-19 10:01:07	2020-01-08 10:01:
612616	Plačiajuostis internetas, VšĮ	Pasvalio r. sav.	Atmesta	2019-12-19 10:01:07	2020-01-08 10:01:

622483	Telia Lietuva, AB	Pasvalio r. sav.	Sutikta	2020-01-06 08:19:01	2020-01-20 08:19:
622484	Pasvalio rajono savivaldybės administracija	Melioracijos derinimas	Sutikta	2020-01-06 08:19:01	2020-01-20 08:19:
622485	Pasvalio rajono savivaldybės administracija		Sutikta	2020-01-06 08:19:01	2020-01-20 08:19:
622486	Plačiajuostis internetas, VšĮ	Pasvalio r. sav.	Sutikta	2020-01-06 08:19:01	2020-01-20 08:19:
626219	Pasvalio rajono savivaldybės administracija		Sutikta	2020-01-08 11:44:39	2020-01-10 11:44:

Įvykiai

Įvykio Data	**Įvykio Pavadinimas**	**Įvykio informacija**
2019-11-04 15:02:07	Sukurta.	
2019-11-11 08:58:39	Prašymas dėl leidimo atsisiųsti didesnę nei 3 ha teritoriją - išsiųstas	
2019-11-11 09:12:03	Suteiktas leidimas atsisųsti didesnę nei 3 ha teritoriją	
2019-11-28 16:27:48	Grąžintas taisymui	Grąžintas taisymui su pastabomis iš Pasvalio rajo administracija - Melioracijos derinimas organizaci Vaidotas Kuodis
2019-11-25 14:15:43	Grąžintas taisymui	Grąžintas taisymui su pastabomis iš ESO, AB - Pa TOPO organizacijos darbuotojo Rita Jokubavičiūtė
2019-12-03 11:34:56	Grąžintas taisymui	Grąžintas taisymui su pastabomis iš Skaidula, UA organizacijos darbuotojo Petras Jakštas
2019-11-29 15:41:13	Pasvalio vandenys, UAB - Pasvalio r. sav. (naudotojas rimantas valantinas) sutikta.	
2019-11-29 15:41:14	Perduota savivaldybei.	
2019-11-22 07:38:58	Duomenys įkelti.	
2019-11-22 07:39:42	Duomenys pateikti.	
2019-11-22 07:39:50	Tikrintojų sąrašas sukurtas.	
2019-12-04 11:49:57	Grąžintas taisymui	Grąžintas taisymui su pastabomis iš Pasvalio rajo administracija organizacijos darbuotojo Vygantas
2019-11-22 08:39:33	Grąžintas taisymui	Grąžintas taisymui su pastabomis iš Plačiajuostis Pasvalio r. sav. organizacijos darbuotojo Alvydas
2019-11-27 11:30:19	Grąžintas taisymui	Grąžintas taisymui su pastabomis iš Telia Lietuva sav. organizacijos darbuotojo Romanas Jurjevas
2019-12-20 14:23:44	ESO, AB - Panevėžio regionas TOPO (naudotojas Rita Jokubavičiūtė) sutikta.	
2019-12-20 14:23:44	Perduota savivaldybei.	
2019-12-19 09:57:15	Duomenys įkelti.	
2019-12-19 10:00:59	Duomenys pateikti.	
2019-12-23 13:38:35	Skaidula, UAB - Pasvalio r. sav. (naudotojas Petras Jakštas) sutikta.	
2019-12-23 13:38:35	Perduota savivaldybei.	
2019-12-19 11:28:56	Grąžintas taisymui	Grąžintas taisymui su pastabomis iš Plačiajuostis Pasvalio r. sav. organizacijos darbuotojo Alvydas
2019-12-19 12:18:05	Grąžintas taisymui	Grąžintas taisymui su pastabomis iš Telia Lietuva sav. organizacijos darbuotojo Romanas Jurjevas
2020-01-02 17:56:28	Grąžintas taisymui	Grąžintas taisymui su pastabomis iš Pasvalio rajo administracija - Melioracijos derinimas organizaci Vaidotas Kuodis
2020-01-03 08:10:36	Grąžintas taisymui	Grąžintas taisymui su pastabomis iš Pasvalio rajo administracija organizacijos darbuotojo Vygantas
2020-01-06 08:18:41	Duomenys įkelti.	
2020-01-06 08:18:53	Duomenys pateikti.	
2020-01-06 08:57:25	Plačiajuostis internetas, VšĮ - Pasvalio r. sav. (naudotojas Alvydas Gražys) sutikta.	
2020-01-06 16:45:03	Telia Lietuva, AB - Pasvalio r. sav. (naudotojas Romanas Jurjevas) sutikta.	
2020-01-06 18:42:31	Pasvalio rajono savivaldybės administracija - Melioracijos derinimas (naudotojas Vaidotas Kuodis) sutikta.	
2020-01-08 11:44:37	Pasvalio rajono savivaldybės administracija (naudotojas Vygantas Bajorūnas) sutikta.	
2020-01-08 11:44:39	Derintojų sąrašas sukurtas.	
2020-01-08 11:45:24	Pasvalio rajono savivaldybės administracija (naudotojas Vygantas Bajorūnas) sutikta.	
2020-01-08 11:45:24	Suteiktas unikalus numeris 67:20:11	
2020-01-08 11:45:24	Priimtas į TOPD	

© 2020 - VĮ GIS-Centras

NAUJO RUOŽO NUO RAMYGALOS IKI LIETUVOS /LATVIJOS SIENOS STATYBOS PROJEKTAVIMO IR PROJEKTO VYKDYMO PRIEŽIŪROS PASLAUGOS

TYRIMO ATASKAITA
1. GEODEZINIAI IR TOPOGRAFINIAI TYRINĖJIMAI

Co-financed by the European Union
Connecting Europe Facility

The sole responsibility of this publication lies with the author.
The European Union is not responsible for any use that may be made of the information contained therein.

Data: 2020 sausio 22 d.

Dokumentas: : RBDTD-LT-DS2-DPS2_KEL_ZZZZ-ZZ_ZZZZ_RP_SUR-BD_SI_00001_003_LT

Projekto pavadinimas: Naujo ruožo nuo Ramygalos iki Lietuvos/Latvijos sienos statybos projektavimo ir projekto vykdymo priežiūros paslaugos.

Projekto etapas. Tyrinėjimai. Ruožas DPS2

Dokumento tipas: RBDTD-LT-DS2-DPS2_KEL_ZZZZ-ZZ_ZZZZ_RP_SUR-BD_SI_00001_003_LT

Rev.:	Data:	Dok būsena:	Paruošė	Patikrino	Patvirtino	Priėmė
1	22/01/2020	Pateiktas	Vytautas Sakalauskas	Jorge Bernabéu Larena	Jakub Sokolinski	
2	22/01/2020	Pateiktas	Vytautas Sakalauskas	Jorge Bernabéu Larena	Jakub Sokolinski	
	Parašai:					

TURINYS

1. Topografinis planas 1
1.1 TOPOGRAFINIO PLANO I STADIJA 1
2. Geodezinio pagrindo reperių įrengimas 5
2.1 Geodezinio pagrindo reperių schema su gepdezinių ženklų aprašymais 5
3. Žemės paviršiaus modelis paremtas lazeriniu skenavimu 6
3.1 LiDAR taškų debesis 6
3.2 Žemės paviršiaus modelis 7
4. Naujausias skaitmeninis ortofotografinis planas 7
4.1 Skrydžių schema su kamerų pozicija 7
4.2 II prioriteto (Berčiūnai - Joniškėlis) ortofotograinis žemėlapis 7

1. Topografinis planas

1.1 TOPOGRAFINIO PLANO I STADIJA

1.1.1 2D TOPOGRAFINIS PLANAS

Topografinių planų rengimą reglamentuoja Lietuvos Respublikos teisės aktai. Pagrindiniai taikomi teisės aktai: Geodezijos ir kartografijos įstatymas, Geodezijos ir kartografijos techninis reglamentas GKTR 2.08.01:2000 “Statybiniai ir inžineriniai tyrinėjimai” (toliau tekste GKTR 2.08.01); Geodezijos ir kartografijos techninis reglamentas GKTR 2.11.03:2014 “Topografinių erdvinių objektų rinkinys ir topografinių erdvinių objektų sutartiniai ženklai”; Žemės ūkio ministro įsakymas Nr. 3D-754 “Topografinių planų ir inžinerinių tinklų planų derinimo tvarkos aprašas”; kiti įstatymai ir reglamentai susiję su inžineriniais tyrinėjimais.

Topografinis planas buvo parengtas Rail Baltica ruožui Berčiūnai - Joniškėlis. Topografinis planas buvo paruoštas Lietuvos koordinačių sistemoje LKS-94 ir Lietuvos aukščių sistemoje LAS07. Topografinio plano mastelis 1:500. Topografinio plano parengimą sudaro dalys:

Erdvinių duomenų užsakymas TOPD sistemoje iš Panevėžio ir Pasvalio rajono savivaldybių;

Lauko matavimai;

Kameraliniai darbai;

Topografinio plano derinimas su inžinerinius tinklus eksploatuojančiomis institucijomis bei Panevėžio ir Pasvalio rajono savivaldybių administracijomis.

Topografinio plano rengimo metu buvo naudojami skirtingos matavimų technologijos siekiant išpildyti visus tikslumo ir detalumo reikalavimus keliamus užsakovo. Oro „LiDAR“ skenavimas buvo atliktas naudojant „IGI Litemapper 5500 LiDAR“ skenavimo sistemą su integruota stabilizuota „Nikon D850“ kamera. Sistema buvo sumontuota sraigtasparnyje „Cabri Guimbal G2“. Skrydis vyko pagal Lietuvos Respublikos reikalavimus ir gavus reikiamą leidimą. Atviroms vietovėms buvo naudojami GNSS imtuvai, kur buvo galima užtikrinti duomenų tikslumą. Minėtiems matavimams naudoti buvo GNSS imtuvai Trimble R6, R8 Stonex S9, S10, Topcon GR-5. Vietovėse, kur nebuvo galimybės atlikti matavimų su GNSS imtuvais, buvo atlikti tacheometriniai matavimai su tacheometrais Leica TCRM 1203+ ir Geomax ZIPP 20R.

Lauko matavimai ir gauta informacija iš inžinerinius tinklus eksploatuojančių organizacijų buvo apdorota su legalia programine įranga: Autocad MAP 3D su Geomap 2019 ir Undet papildiniais; PointCloud scene; RoadSit Survey; RoadSit PostProcess; Atlans PostProcess Software programine įranga.

1.1.2 KOMUNIKACIJŲ ŠULINIAI

Atliekant matavimus, projektavimo vietoje nebuvo rasta nė vieno vandentiekio, kanalizacijos, dujų, ryšių ir drenažo šulinių.

Kelio ženklai esantys II ruožo Berčiūnai - Joniškėlis teritorijoje pateikiami Lentelėje Nr. 1 žemiau:

Nr.	Kelio ženklo numeris pagal kelių eismo taisykles	Koordinatė XY (LKS)	Koordinatė (WGS)	Kelio ženklo aprašymas	Kelio ženklo nuotrauka
1.	115/805	6186105.04 512398.14	55.809249 24.197778	Kelio ruožas sumažo spindulio arba riboto matomumo vingiais. Pirmasis vingis į dešinę/ Galiojimo zona į priekį	
2.	109	6191541.99 512749.67	55.858082 24.203641	Mažo spindulio arba riboto matomumo kelio vingis į kairę pusę.	

1.1.3 SUDERINTAS TOPOGRAFINIS PLANAS

Suderinus topografinį planą su žemiau pateikiamomis inžinerinius tinklus eksploatuojančiomis organizacijomis ir Jonavos rajono savivaldybės administracija buvo suteikti unikalūs numeriai nurodyti Lentelėje Nr. 2:

Eil. Nr. Unikalus numeris	Suderinta su inžinerinius tinklus eksploatuojančia organizacija									
	ESO	TELIA	LITGRID	AMBER GRID	UAB SKAIDULA	VŠĮ "Plačiajuostis internetas"	Panevėžys, Pasvalys district Municipality administration	UAB Aukštaitijos " vandenys"	UAB "Pasvalio vandenys"	AB „Lietuvos geležinkeliai"
I 66:20:13	+	+	+	+			+			
II 67:20:11	+	+			+	+	+		+	
III 66:19:1553	+	+					+			
IV 66:19:1554	+	+					+			

*- "+" *simbolis žymi, kuri institucija suderino topografinio plano teritoriją pagal unikalų numerį*

Pažymime, kad unikalus numeris priskiriamas tik patikrintam topografiniu planui, kai brėžinys atitinka visus reikalavimus ir suderintas su visomis inžinerinius tinklus eksploatuojančiomis institucijomis per geoportal.lt sistemą TOPD. Kai topografiniu planui pritaria galutinis derintojas - savivladybės administracijos atsakingas specialistas, automatinis unikalus numeris yra sugeneruojamas sistemoje. Unikalus numeris sudarytas iš trijų skaitmenų dalių (pavyzdys: 66:20:13 yra sudarytas iš 66 - savivaldybę identifikuojantis numeris; 20 - derinimo metų paskutiniai du skaitmenys; 13 - derinamos teritorijos eilės numeris.

Inžineriniai tinklai ir jų duomenų šaltinis pateikiami Lentelėje Nr. 3:

Project no.	Priority	Section Number	Section	Utilities	Preliminary intersection point with track alignment		Representation of the utilities in 3D	Comments
					X	Y		
LT2	Priority II	DPS2	Berčiūnai - Joniškėlis	Melioracijos drenažų tinklas	VISAI TERITORIJAI		+	Inžinerinio tinklo savininkas neteikia informacijos apie įgilinimą
				Elektros kabelis 10 kV	6183148.06	512351.54	+	
				Elektros kabelis 10 kV	6182693.00	512450.43	+	
				Elektros kabelis 0.4 kV	6185071.44	511941.14	+	
				Elektros kabelis 10 kV	6185780.52	512405.76	+	
				Dujotiekis (a/s)	6186808.35	512390.32	+	Inžinerinio tinklo savininkas neteikia informacijos apie įgilinimą
				Dujotiekis (a/s)	6186831.64	512390.35	+	Inžinerinio tinklo savininkas neteikia informacijos apie įgilinimą
				Elektros kabelis 10 kV	6188443.82	512503.93	+	
				Elektros kabelis 10 kV	6189739.76	512639.85	+	
				Elektros kabelis 10 kV	6193483.63	512830.30	+	
				Elektros kabelis 0.4 kV	6194289.19	512557.18	+	
				Elektros kabelis 0.4 kV	6195340.62	512749.42	+	
				Elektros kabelis 10 kV	6199328.44	513646.54	+	
				Ryšių kabelis	6199390.35	513603.74	+	Inžinerinio tinklo savininkas neteikia informacijos apie įgilinimą
				Ryšių kabelis	6199397.83	513606.42	+	Inžinerinio tinklo savininkas neteikia informacijos apie įgilinimą
				Ryšių kabelis	6199455.87	513253.78	+	Inžinerinio tinklo savininkas neteikia informacijos apie įgilinimą
				Elektros kabelis 10 kV	6199511.78	513794.97	+	
				Elektros kabelis 10 kV	6199655.96	513576.88	+	
				Ryšių kabelis	6200924.81	513639.73	+	Inžinerinio tinklo savininkas neteikia informacijos apie įgilinimą
				Ryšių kabelis	6200940.82	513649.23	+	Inžinerinio tinklo savininkas neteikia informacijos apie įgilinimą
				Ryšių kabelis	6200943.82	513667.78	+	Inžinerinio tinklo savininkas neteikia

								informacijos apie įgilinimą
				Elektros kabelis 0.4 kV	6201007.49	513518.25	+	
				Elektros kabelis 10 kV	6202399.86	513933.00	+	
				Elektros kabelis 0.4 kV	6204122.24	513604.53	+	
				Elektros kabelis 0.4 kV	6208946.32	511985.96	+	
				Ryšių kabelis	6208946.11	511833.38	+	Inžinerinio tinklo savininkas neteikia informacijos apie įgilinimą
				Ryšių kabelis	6209021.53	512095.32	+	Inžinerinio tinklo savininkas neteikia informacijos apie įgilinimą
				Ryšių kabelis	6208903.76	511489.83	+	Inžinerinio tinklo savininkas neteikia informacijos apie įgilinimą
				Ryšių kabelis	6208863.52	511347.47	+	Inžinerinio tinklo savininkas neteikia informacijos apie įgilinimą
				Elektros kabelis 0.4 kV	6208850.24	511325.35	+	
				Ryšių kabelis	6210435.34	511624.06	+	Inžinerinio tinklo savininkas neteikia informacijos apie įgilinimą
				Ryšių kabelis	6210493.16	511454.38	+	Inžinerinio tinklo savininkas neteikia informacijos apie įgilinimą
				Elektros kabelis 10 kV	6210566.70	511770.36	+	
				Elektros kabelis 10 kV	6210617.89	511601.64	+	

1.1.4 NEKILNOJAMOJO TURTO ŽEMĖS SKLYPŲ RIBŲ KADASTRO RIBOS

Nekilnojamojo turto žemės sklypų ribos pirktos iš VĮ “Registrų centras”. Minėta institucija yra valstybinė įmonė, kuri atsakinga už viso nekilnojamojo turto kadastrą ir tik informacija iš VĮ “Registrų centras” gali būti naudojama kaip tikra ir legali informacija. Žemės sklypų kadastras yra nuolat besikeičiantis ir yra rekomenduotina visuomet pasitikslinti pateiktos informacijos naujumą atvirai prieinamame VĮ “Registrų centras” portale www.regia.lt.

1.1.5 3D TOPOGRAFINIS PLANAS

3D topografinis planas buvo parengtas remiantis 2D topografiniu planu. 3D topografinių planų rengimo nereglamentuoja Lietuvos Respublikos teisės aktai. 3D topografinis planas buvo parengtas atsižvelgiant užsakovo reikalavimų.

Tik tikrame aukštyje esantys 3D linijos ir 3D taškai yra panaudoti brėžinyje. Elektros oro linijų koordinatės naudotos iš 2D topografinio plano priskiriant žemiausios oro linijos laido aukštį toje vietoje. Keliai, grioviai, pralaidos ir kiti keliui priklausantys statiniai bei paviršius paruošti naudojant 3D linijas. Požeminės komunikacijos priklausančios Telia Lietuva, AB bendrovei buvo matuotos naudojant Telia Lietuva, AB gylio nustatymo įrangą ir UAB „Kelprojektas“, GNSS imtuvai naudoti priskiriant tikrą aukštį ir koordinatę. Požeminių tinklų, kurie priklauso Lietuvos Geležinkeliai, AB

bendrovei nebuvo fiksuoti žymint įgilinimą atsižvelgus į Lietuvos Geležinkeliai, AB atsakingo asmens pareiškimą, kad nėra galimybės tiksliai nustatyti gylį dėl techninių niuansų. Požeminiai tinklai, kurie priklauso ESO, AB nebuvo fiksuoti žymint įgilinimą atsižvelgus į ESO, AB atsakingo asmens pareiškimą, kad nėra galimybių tiksliai nustatyti gylį dėl techninių niuansų. Taip pat, nebuvo jokių techninių galimybių surinkti požeminių melioracijos tinklų įgilinimo informaciją.

3D topografinis planas buvo papildytas reljefo LiDAR skenavimo iš oro duomenimis. 3D topografiniui planui buvo panaudoti lauko matavimo duomenys. Visi kiti taškiniai objektai ir linijos nebuvo įtraukti į planą, kurie neprivalo būti tikruose aukščiuose ir neduotų jokios pridėtinės vertės projektui.

1.1.6 INŽINERINIŲ TINKLŲ APSAUGOS ZONOS

Visos inžinerinių tinklų apsaugos zonos buvo sudarytos vadovaujantis 2019 m. birželio 6 d. Lietuvos Respublikos Vyriausybės nutarimu Nr. XIII-2166 “Dėl Lietuvos Respublikos specialiųjų žemės naudojimo sąlygų įstatymo”. Apsaugos zonos pateikiamos viename faile apibendrinant visas apsaugos zonas. Failo pavadinimas: RBDTD-LT-DS2-DPS2_KEL_ZZZZ_ZZ_ZZZZ_DS_SUR-BD-SI_00002_002.

2. Geodezinio pagrindo reperių įrengimas

2.1 GEODEZINIO PAGRINDO REPERIŲ SCHEMA SU GEPDEZINIŲ ŽENKLŲ APRAŠYMAIS

Siekiant sudaryti ilgalaikį ir stabilų geodezinį pagrindą Rail Baltica projektui, buvo pastatyti požeminiai geodeziniai reperiai. Kad matavimo plotai būtų suderinti su DS1 ir DS2 projekto dalimis bei su kiekviena iš projektų ruožų (DPS) dalimis, geodezinio pagrindo punktai pastatyti 2 km atstumu nuo kiekvieno ruožo pabaigos į abi puses.

Ruože Berčiūnai – Joniškėlis buvo įrengta 16 geodezinių reperių, numeracija nuo 15 iki 30.

Geodezinio pagrindo tinklas privalo atitikti III klasės niveliacijos tikslumą, privalo išlikti ne mažiau kaip 10 metų, privalo atitikti Lietuvos Respublikos teisės aktų ir Rail Baltica BIM EIR reikalavimus.

Pagrindiniai Lietuvos Respublikos teisės aktai reglamentuojantys minėtas paslaugas yra: Geodezijos ir kartografijos įstatymas; Geodezijos ir kartografijos techninis reglamentas ”GKTR 2.08.01 “Statybiniai inžineriniai tyrinėjimai” (toliau tekste GKTR 2.08.01); Geodezijos ir kartografijos techninis reglamentas 2.07.01 “III ir IV klasės niveliacija” (toliau tekste GKTR 2.07.01); Geodezijos ir kartografijos techninis reglamentas GKTR 2.11.03 “Topografinių erdvinių objektų rinkinys ir topografinių erdvinių objektų sutartiniai ženklai” (toliau tekste GKTR 2.11.03).

Atsižvelgiant GKTR 2.08.01 reikalavimų tarpai tarp geodezinio pagrindo tinklo taškų negali viršyti 2 km.

Geodezinio pagrindo reperiai pagaminti iš betono ir pastatyti po žeme apsaugant nuo aplinkos poveikio. Reperio bazė yra 1,6-1,8 m gylyje 50 cm diametro gręžtinėse duobėse. Bazę sudaro 48-50 cm diametro ir 20 cm aukščio betoninės plokštės. Metaliniai vamzdžiai padengti antikoroziniais dažais. Vamzdžių ilgis 1,4 m. Metaliniai vamzdžiai užpildyti C20/25 betonu ir pritvirtinti prie bazės plokštės. Vamzdžių viršuje yra įbetonuotos metalinės galvutės, kurios yra aukščių pagrindas geodeziniu tinklui. Vamzdžiai yra apipilti gruntu ir betoninis dangčio žiedas uždėtas ant viršaus. Papildomai uždengta plastikiniu dangčių, kuris yra paslėptas negiliai po žeme.

Kiekvienas reperis turi sudarytą schemą su koordinatėmis LKS94 ir WGS84 koordinačių sistemose ir LAS07 aukščių sistemoje, nuotrauka, reperio schema, aprašymą ir žemėlapį su nuoroda į vietovę.

Dėl technologinių reikalavimų reperiams, geodezinio tinklo niveliacija bus atlikta 2020 metų balandžio-gegužės mėnesiais.

3. Žemės paviršiaus modelis paremtas lazeriniu skenavimu

3.1 LIDAR TAŠKŲ DEBESIS

LiDAR taškų debesis yra būtina projekto sąlyga užtikrinant detalų žemės paviršiaus atvaizdavimą ir visų objektų surinkimą. Šiam tikslui pasiekti buvo naudojamas oro skenavimas.

Lietuvos Respublikoje nėra numatyto reglamentavimo LiDAR skenavimui, todėl skenavimas buvo atliktas vadovaujantis RailBaltica projektui keliamais reikalavimais.

Oro LiDAR skenavimas buvo atliekamas su IKI Litemapper 5500 skenavimo sistema su integruota Nikon D850 kamera. Sistema buvo sumontuota ant sraigtasparnio Cabri Guimbal G2. Skrydžiai atlikti pagal Lietuvos Respublikos teisės reikalaivmus gavus visus tam reikiamus leidimus.

Paviršiaus taškai buvo klasifikuojami naudojant programa „TerraScan“, kuri klasifikuoja paviršiaus taškus sukurdama pakartotinai susidarančių paviršiaus trikampių modelius.

Paviršiaus taškai toliau buvo klasifikuojami naudojant modelio kertinių taškų principą, naudojant šį principą, bandoma surasti palyginti nedidelį taškų rinkinį (kertinius taškus), kurie sukuria nurodyto tikslumo trikampinį modelį. Modelio taškų klasifikavimas buvo atliekamas kas 5 metrai, pakilimo taškų paklaida +/- 7 cm., bet kokie reljefo pokyčiai, didesni nei 10 cm, yra įtraukti į DSM. Vandens klasės taškai iš pradžių buvo išlyginami, naudojant 0,2 m aukščio paklaidą. Išlyginimas yra kartojamas procesas, kai kiekvienas taškas lyginamas su artimaisiais taškais, naudojant geriausiai tinkančią plokštumą. Tai leidžia pašalinti bet kokius atsitiktinius taškus, vandens bangas ir vandens augalų taškus, kurie pažeidžia nurodytą aukščio paklaidą. Be to, naudojant komanda „Ploni taškai“ buvo sumažintas nereikalingų taškų tankis pašalinant kai kuriuos taškus, kurie yra arti vienas kito. Šiai komandai atlikti buvo naudojamas penkių metrų žingsnis.

LiDAR taškų debesis klasifikuotas su TerraScan programine įranga. Oro LiDAr skenavimai klasifikuoti pagal Lentelės Nr. 4 klasių schemą:

Oro LiDAR Klasės numeris	Oro LiDAR klasės aprašymas
2	Ground
3	Low vegetation
6	Building
7	Low points
8	Model Keypoints
9	Thinned Ground
14	Overlap

Oro LiDAR Klasės numeris	Oro LiDAR klasės aprašymas
21	Trees from 0,5-2m
22	Trees from 2-6m
23	Trees from 6+m

Table 4.

*LAS Klasifikacija: Pažymime, kad klasių aprašymai skiriasi priklausomai nuo naudojamos programinės įrangos, todėl gali būti klaidinantis klasės aprašymas.

3.2 ŽEMĖS PAVIRŠIAUS MODELIS

Vietovės modelis buvo sudarytas remiantis BIM EIR reikalavimais pagal keturių rūšių surinktą informaciją: 1) lauko matavimai topografiniam planui parengti; 2) 3D topografinio plano linijos kaip lūžio linijos; 3) įprastas LiDAR nuskaitymas (pvz., ALS_62_61_07); 4) detalus „LiDAR“ nuskaitymas (pvz., ALS_62_61_07_DPC).

Žemės paviršiaus modelis sukurtas remiantis trimis informacijos surinkimo šaltiniais: lauko matavimai, 3D topografinio plano linijos ir LiDAR skenuoti duomenys.

3D linijos apibrėžia kelius, šlaitus, geležinkelius ir kitus linijinius objektas, kurie įtakoja reljefą ir yra svarbūs realios projekto situacijos atvaizdavimui. Lauko matavimai yra aukštesnio tikslumo taškai, net ir ten kur LiDAR skenavimas nebuvo įmanomas dėl augmenijos. LiDAR skenavimo duomenys yra detalesni ir pažymi mažesnius reljefo pasikeitimus, dėl to yra galimybė atlikti tikslesnius paviršiaus ir tūrio skaičiavimus. Žemės paviršiaus modelis sudarytas iš netaisyklingų trikampių modelio.

Žemės paviršiaus modelis paruoštas su TerraModeler programine įranga. Žemės paviršiaus formatas yra LandXML v1.2.

4. Naujausias skaitmeninis ortofotografinis planas

4.1 SKRYDŽIŲ SCHEMA SU KAMERŲ POZICIJA

Skrydžių schema su kamerų pozicijomis atlikta naudojant QGIS programinę įrangą naudojantis Oro LiDAR skenavimo sistemos duomenimis. Kiekviena kameros nuotrauka turi koordinatę ir gali būti atvaizduota žemėlapyje geresniam ortofotografinio plano supratimui. Parengti duomenys įkelti į Autocad MAP 3D programinę įrangą ir paruoštas .dwg plėtinio failas atitinkantis keliamus reikalavimus.

Skrydžiai atlikti projekto teritorijoje. Duomenys surinkti vieno skrydžio metu. Skrydžių schema su kameros pozicijomis yra pateikta dwg formatu.

4.2 II PRIORITETO (BERČIŪNAI - JONIŠKĖLIS) ORTOFOTOGRAINIS ŽEMĖLAPIS

Ortofotografinis žemėlapis buvo sukurtas naudojantis surinktomis nuotraukomis skrydžio metu su Nikon D850 kamera. Nuotraukos surinktos šviesią saulėtą dieną užtikrinant aukščiausią nuotraukų kokybę. Nuotraukų vietos pateikiamos Skrydžių schemoje su kamerų pozicijomis.

Ortofotografinio žemėlapio tikslumas atitinka keliamus reikalavimus. GSD dydis yra 5 cm, kas reiškia, jog vienas pikselis atitinka 5cm objektą esantį ant žemės. Vidutinis išilginis nuotraukų persidengiamumas 66% ir vidutinis persidengiamumas šonuose 40%. Iš viso surinkta 10815 nuotraukų.

Ortofotografinis žemėlapis išskaidytas pagal 1:2000 mastelio nomenklatūrinius lapus. Ortofotografinis planas sudarytas TIFF formatu.

ŽEMĖLAPIS IŠ KADASTRO ŽEMĖLAPIO



TOPOGRAFINIS PLANAS M 1:500

LAVAS 1

LAVAS 2

TIPO parcelinė Nr.(ŽYMA) Šiaulių r. sav.			
OBJEKTAS:	Statybos techninė priežiūra vykdoma pagal Lietuvos Respublikos statybos įstatymą ir Statybos techninės priežiūros paslaugų teikimo taisykles, patvirtintas Lietuvos Respublikos aplinkos ministro 2002 m. gruodžio 31 d. įsakymu Nr. 699		
KVARTALAS, GATVĖ, SKLYPAS, GRUPĖ	Kvartalinės/sankasinės Nr. ARBA GATVĖ		
GEOREFERENCINĖ SISTEMA	LAMBERTO KOORDINAČIŲ SISTEMA, 1994	MASTELIS	1:500
	Antrės Valstybinė	DATA	2019-12


TOPOGRAFINIS PLANAS M 1:500
LANAS 1
LANAS 2
LANAS 3
Panevėžys

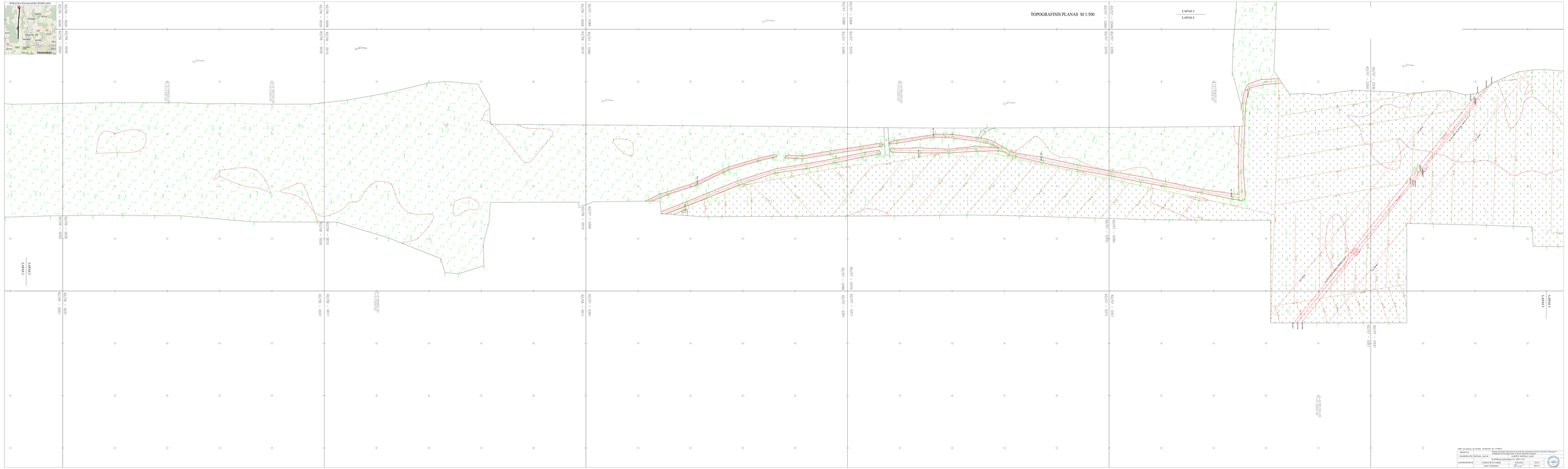

TOPOGRAFINIS PLANAS M 1:500
LAPAS 3
LAPAS 4
LAPAS 2
LAPAS 1
LAPAS 5



TSPS parašinis Nr.137063 Sutelktas Nr. 67-2013

OBJEKTAS	-	Design and design supervision services for the construction of the new line from Rancygala to Lithuanian Latvian stage border. Ilt Priority Bestiinas/Sutelkiis
KOORDINACIJ SISTEMA: LKS-94		AUKŠČIŲ SISTEMA: LAS07
		Kvalifikacijos pažymėjimas Nr. 1GRV-1255
GEODEZININKAS	VARDAS IR PAVARDĖ	PARAŠAS	DATA
	Antra Vokutaitienė		2019.12

ŽEMĖLAPIO IŠKARPA



TOPOGRAFINIS PLANAS M 1:500

LAUKAS
LAUKAS
LAUKAS

ŽEMĖLAPIO IŠKARPA



TOPOGRAFINIS PLANAS M 1:500

TIPO parcelinė Nr.6159(2) ŽŪMOKNA Nr. 8/2015
Žemės sklypo ribų nustatymo ir ženklinimo darbai atlikti vadovaujantis Žemėtvarkos įstatymu, taip pat žemės ūkio paskirties žemės sklypų ribų nustatymo ir ženklinimo taisyklėmis, patvirtintomis Lietuvos Respublikos žemės ūkio ministro 2004 m. gruodžio 30 d. įsakymu Nr. 3D-635 (Žin., 2005, Nr. 1-1).

GRAFIKOS KOREGAVO IR PAREIŠKĖJUI PERDAVĖ	Tomas Lukošius	2015 m. gruodžio 30 d.	
	Jonas Valiuonavičius	2015 m.	



TOPOGRAFINIS PLANAS M 1:500
LAPAS 6
LAPAS 7
LAPAS 8



TOPOGRAFINIS PLANAS M 1:500
LAPAS 1
LAPAS 2
LAPAS 3
LAPAS 4



TOPO paraškos Nr.137063 Sutektos Nr. 670003

OBJEKTAS	Design and design supervision services for the construction of the new line from Ramygala to Lithuanian/Latvian stage border. II Priority Bertiškaus-Joniškelis		
KOORDINAČŲ SISTEMA: LKS-94	AUKŠČŲ SISTEMA: LAS07		
GEODEZINNKAS	Kvalifikacijos pažymėjimo Nr. 1GKV-1255		
	VARDAS IR PAVARDĖ	PARAŠAS	DATA
	Aušra Vokietaitienė		2019.12

IŠTRAUKA IŠ KADASTRO ŽEMĖLAPIO



TOPOGRAFINIS PLANAS M 1:500

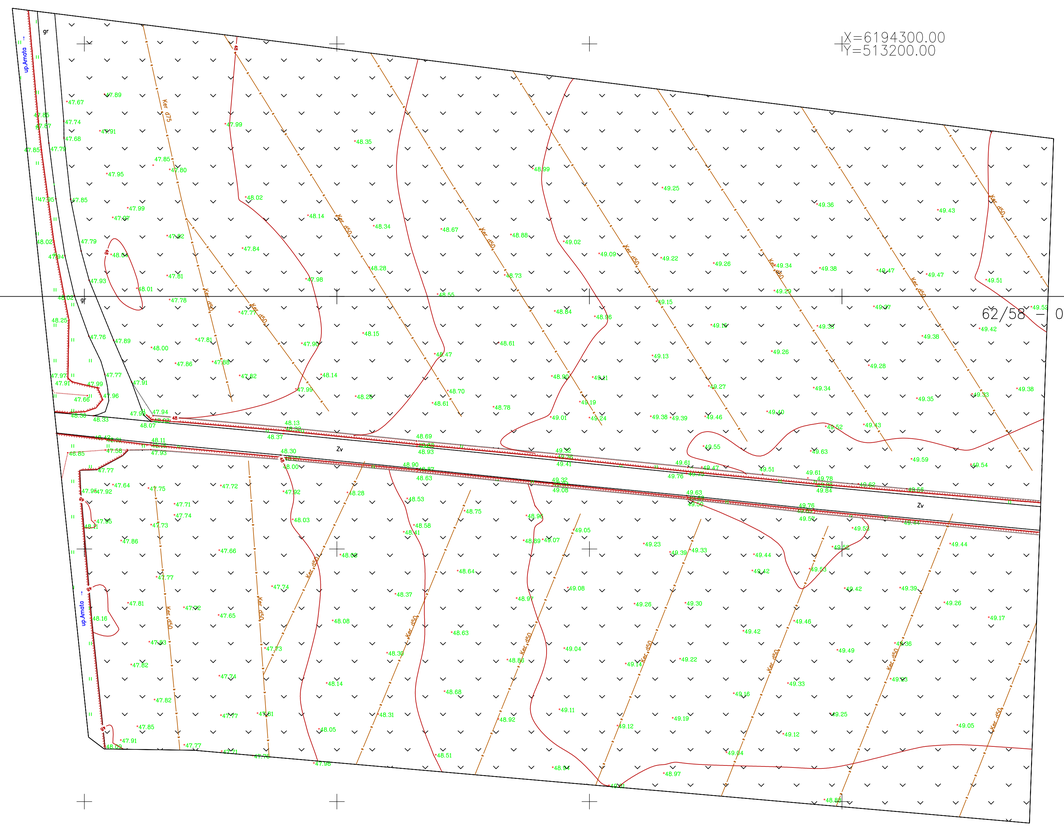

TOPD paraiškos Nr.137084 Suteiktas Nr. 67/19-1553

OBJEKTAS	-	Design and design supervision services for the construktion of the new line from Ramygala to Lithuanian/Latvian stage border. II Priority Berčiūnai-Joniškėlis
KOORDINAČIŲ SISTEMA: LKS-94		AUKŠČIŲ SISTEMA: LAS07
GEODEZININKAS	Kvalifikacijos pažymėjimo Nr. 1GKV-1255	
	VARDAS IR PAVARDĖ	PARAŠAS / DATA
	Aušra Vokietaitienė	2019.12

IŠTRAUKA IŠ KADASTRO ŽEMĖLAPIO

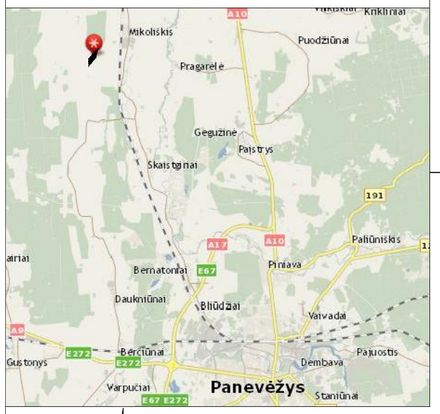

TOPOGRAFINIS PLANAS M 1:500

62/59 – 0393

62/58 – 0013

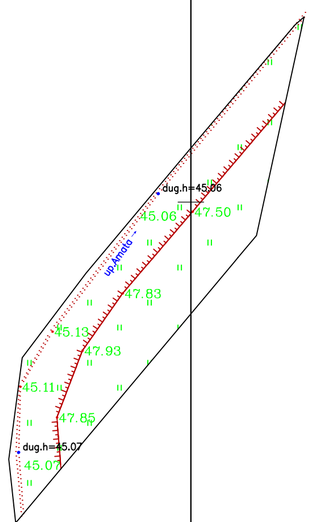

TOPD paraiškos Nr.137087 Suteiktas Nr. 67:19:1554

OBJEKTAS	-	Design and design supervision services for the construktion of the new line from Ramygala to Lithuanian/Latvian stage border. II Priority Berčiūnai-Joniškėlis	
KOORDINAČIŲ SISTEMA: LKS-94		AUKŠČIŲ SISTEMA: LAS07	
GEODEZININKAS	Kvalifikacijos pažymėjimo Nr. 1GKV-1255		
	VARDAS IR PAVARDĖ	PARAŠAS	DATA
	Aušra Vokietaitienė		2019.12

LIETUVOS RESPUBLIKA TECHNINĖ DOKUMENTACIJA A.V. Nr. 1 ŪKOMOJI ANCINĖ BENDROVĖ „KELPROJEKTAS"

ISTRAUKA IŠ KADASTRO ŽEMĖLAPIO



TOPOGRAFINIS PLANAS M 1:500

62/58 – 0191
62/58 – 0211
62/58 – 0171
62/58 – 0191
62/58 – 0151
62/58 – 0172
62/58 – 0152
62/58 – 0172
62/58 – 0192
62/58 – 0173
62/58 – 0153
62/58 – 0192
62/58 – 0193
62/58 – 0193
62/58 – 0173

X=6192800.00
Y=512700.00

X=6192600.00
Y=512600.00

LAPAS 9
LAPAS 10

TDPD paraiškos Nr.135297 Sutarties Nr. 67-2011

OBJEKTAS	-	Design and design supervision services for the construktion of the new line from Ramygala to Lithuanian-Latvian stage border. II Priority Berčiūnai-Joniškėlis
KOORDINAČIŲ SISTEMA: LKS-94		AUKŠČIŲ SISTEMA: LAS07
GEODEZININKAS	Kvalifikacijos pažymėjimo Nr. 1GKV-1255	
	VARDAS IR PAVARDĖ	PARAŠAS / DATA
	Astira Vokietaitienė	2019.12

ŽEMĖLAPIS

TOPOGRAFINIS PLANAS M 1:500



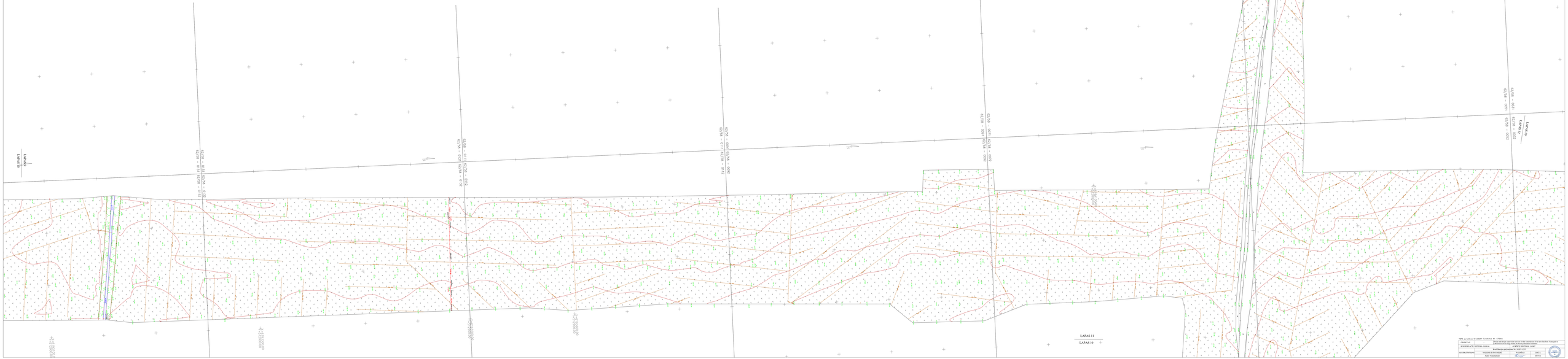

IŠTRAUKA IŠ KADASTRO ŽEMĖLAPIO



TOPOGRAFINIS PLANAS M 1:500

X=6194400.00
Y=513000.00

X=6194300.00
Y=513200.00

62/58 – 0054

62/58 – 0073

62/58 – 0074

LAPAS 11

LAPAS 10

62/58 – 0072

62/58 – 0092

62/58 – 0073

62/58 – 0093

62/58 – 0073

62/58 – 0093

62/58 – 0074

62/58 – 0094

TOPO paraiškos Nr.135297 Suteiktas Nr. 67-2011

OBJEKTAS	-	Design and design supervision services for the construktion of the new line from Ramygala to Lithuanian/Latvian stage border. II Prioriti Berčiūnai-Joniškelis
KOORDINAČIŲ SISTEMA: LKS-94		AUKŠČIŲ SISTEMA: LAS07
GEODEZININKAS	Kvalifikacijos pažymėjimo Nr. 1GKV-1255	
	VARDAS IR PAVARDĖ	PARAŠAS / DATA
	Aušra Vokietaitienė	2019.12

ŽEMĖLAPIO IŠDĖSTYMO SCHEMA



TOPOGRAFINIS PLANAS M 1:500




ŽEMĖLAPIO IŠDĖSTYMO ŽEMĖLAPIO SCHEMA
Kaunas
Kaunas
Kaunas

IŠTRAUKA IŠ KADASTRO ŽEMĖLAPIO



TOPOGRAFINIS PLANAS M 1:500

62/59 - 0274
62/59 - 0275
62/59 - 0295
62/59 - 0315
62/59 - 0314
62/59 - 0315

X=6196400.00
Y=513600.00

X=6196200.00
Y=513400.00

LAPAS 14
LAPAS 13

TDPD paraiškos Nr.135297 Suteiktas Nr. 67-2011

OBJEKTAS	-	Design and design supervision services for the construktion of the new line from Ramygala to Lithuanian/Latvian stage border. II Priority Berčiūnai-Joniškelis	
KOORDINAČIŲ SISTEMA: LKS-94		AUKŠČIŲ SISTEMA: LAS07	
GEODEZININKAS	Kvalifikacijos pažymėjimo Nr. 1GKV-1255		
	VARDAS IR PAVARDĖ	PARAŠAS	DATA
	Aušra Vokietaitienė		2019.12

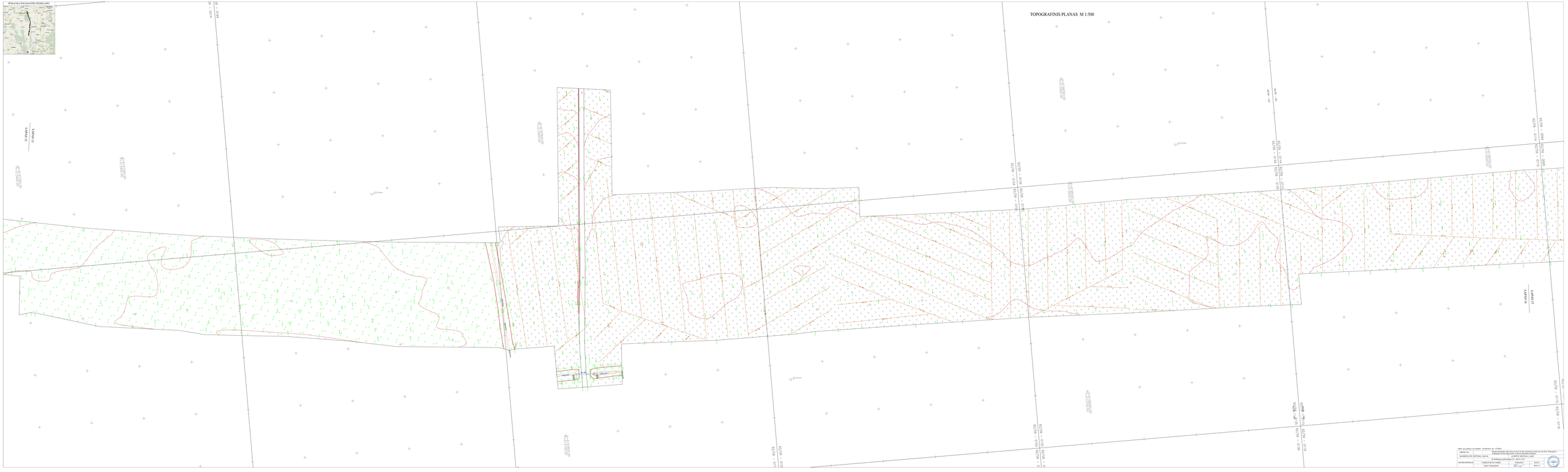

ŽEMĖLAPIO
TOPOGRAFINIS PLANAS M 1:500
LAPAS 13
LAPAS 14
LAPAS 15
LAPAS 16



TOPOGRAFINIS PLANAS M 1:500

LAPAS 16
LAPAS 18

LAPAS 15

LAPAS 17
LAPAS 16

LAPAS 19

TIPO parcelinė Nr.(1)9297 SUMATOS Nr. 8 (Vnt.)

Matuota užsakymo sutartis Nr. 1(1.2.)-LK-2021-00000 (Užsakovo/Lietuvos Respublikos ŽŪMINISTERIJOS/ŽŪDEPARTAMENTO/ŽŪVALDYBOS/ŽŪSKYRIAUS/ŽŪSKYRIAUS/ŽŪSKYRIAU

IŠTRAUKA IŠ KADASTRO ŽEMĖLAPIO

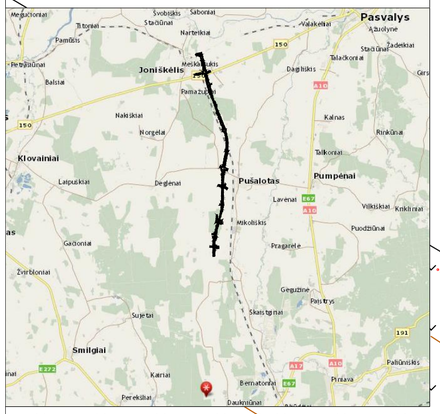

TOPOGRAFINIS PLANAS M 1:500

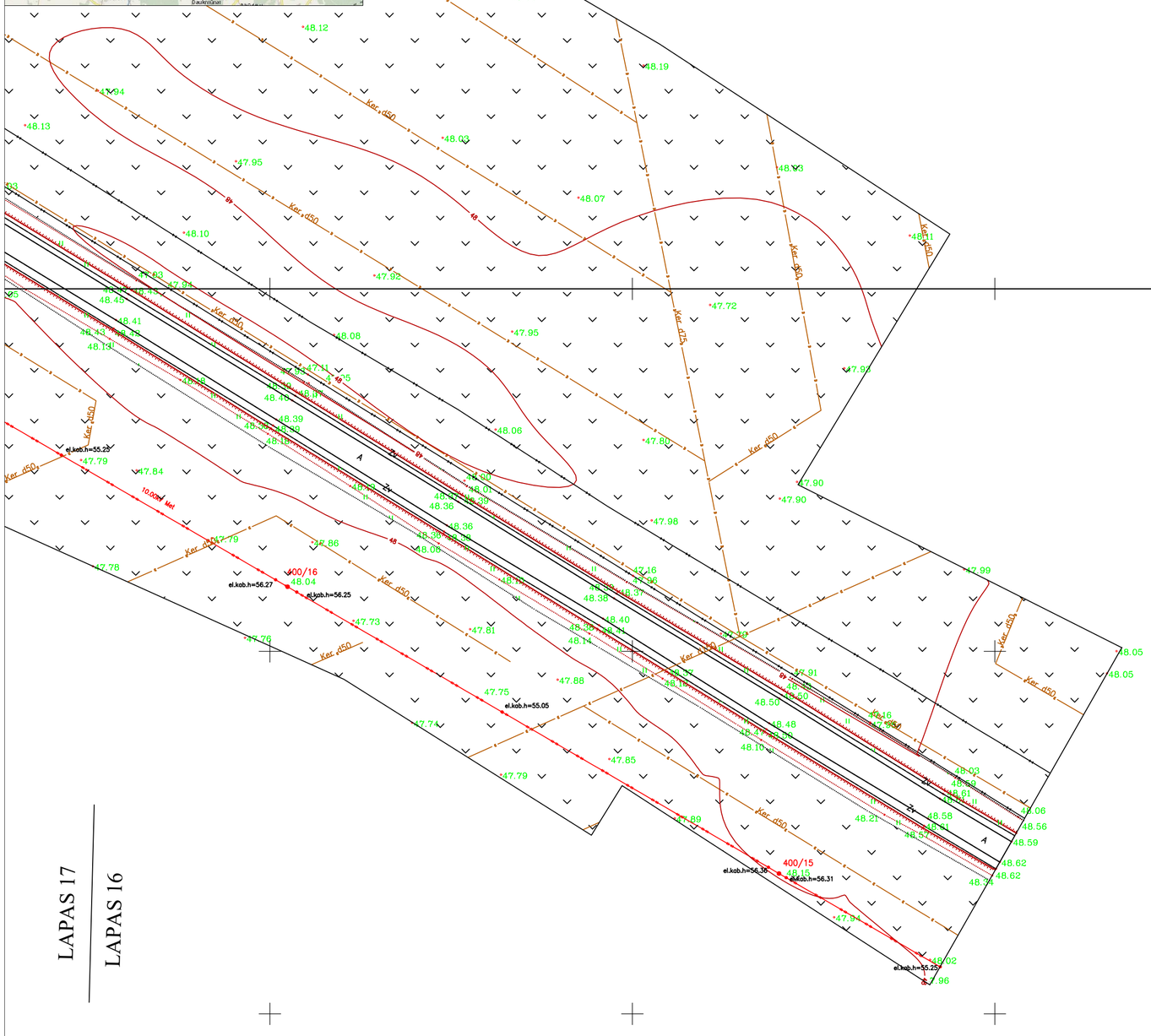

62/59 – 0076

62/59 – 0077

LAPAS 17

LAPAS 16

TOPD paraiškos Nr.135297 Suteiktas Nr. 67:20:11

OBJEKTAS	-	Design and design supervision services for the construktion of the new line from Ramygala to Lithuanian/Latvian stage border. II Priority Berčiūnai-Joniškėlis	
KOORDINAČIŲ SISTEMA: LKS-94		AUKŠČIŲ SISTEMA: LAS07	
GEODEZININKAS	Kvalifikacijos pažymėjimo Nr. 1GKV-1255		
	VARDAS IR PAVARDĖ	PARAŠAS	DATA
	Aušra Vokietaitienė		2019.12

LIETUVOS RESPUBLIKA VIDAUS ŪKIO MINISTERIJA TECHNINĖ DOKUMENTACIJA Nr. 1 A. V.

IŠTRAUKA IŠ KADASTRO ŽEMĖLAPIO

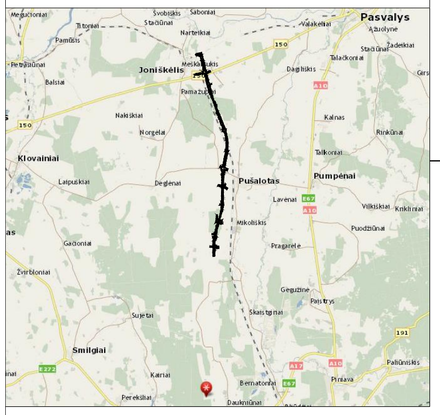

TOPOGRAFINIS PLANAS M 1:500

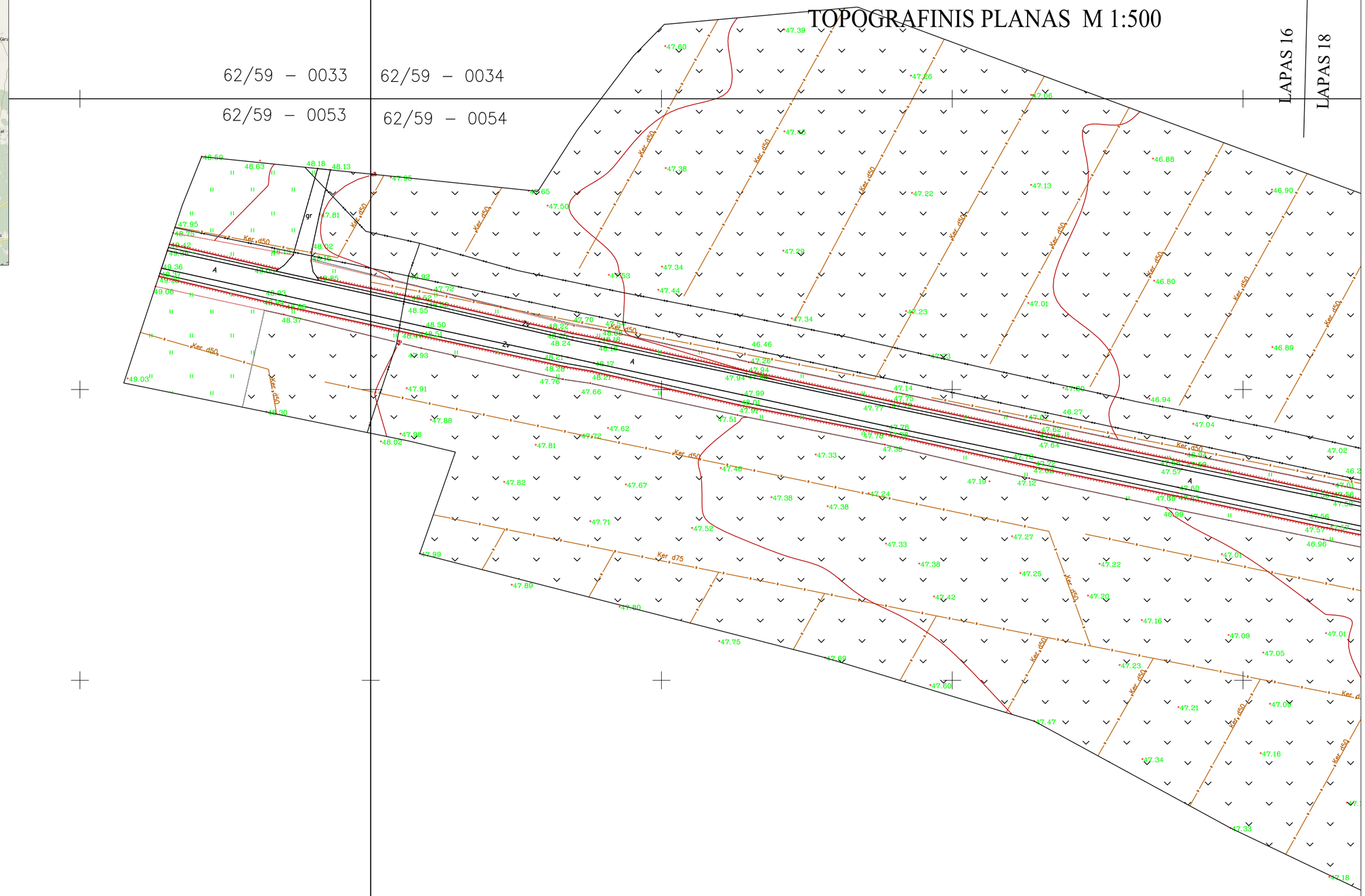

TOPD paraiškos Nr.135297 Suteiktas Nr. 67:20:11

OBJEKTAS	-	Design and design supervision services for the construktion of the new line from Ramygala to Lithuanian/Latvian stage border. II Priority Berčiūnai-Joniškėlis	
KOORDINAČIŲ SISTEMA: LKS-94		AUKŠČIŲ SISTEMA: LAS07	
GEODEZININKAS	Kvalifikacijos pažymėjimo Nr. 1GKV-1255		
	VARDAS IR PAVARDĖ	PARAŠAS	DATA
	Aušra Vokietaitienė		2019.12

LIETUVOS RESPUBLIKA TECHNINĖ DOKUMENTACIJA Nr. 1 UŽDARO JI AKCINĖ BENDROVĖ „KELPROJEKTAS"



TOPOGRAFINIS PLANAS M 1:500



ĮMONĖ	UAB „Geodezinė Sąjunga"				
VADOVAS	Šiame aplankyje esantys žemės ir/arba nekilnojamojo turto kadastro duomenys ir/arba jų kopijos yra Nekilnojamojo turto kadastro ir/arba Žemės informacinės sistemos duomenų bazės dalis. Šiuose duomenyse esantiems duomenims taikomas Lietuvos Respublikos Nekilnojamojo turto kadastro ir/arba Žemės informacinės sistemos duomenų bazės nuostatai.				
KOORDINACIJŲ SISTEMA	LKS94				
GEODEZINĖ BAZĖ	Kvartalinės paraleės ir Gauso-Krugerio projekcijos				
	VARDAS IR PAVARDĖ	PARAŠAS	DATA		
	Antanas Kazanavičius		2019-12-12		

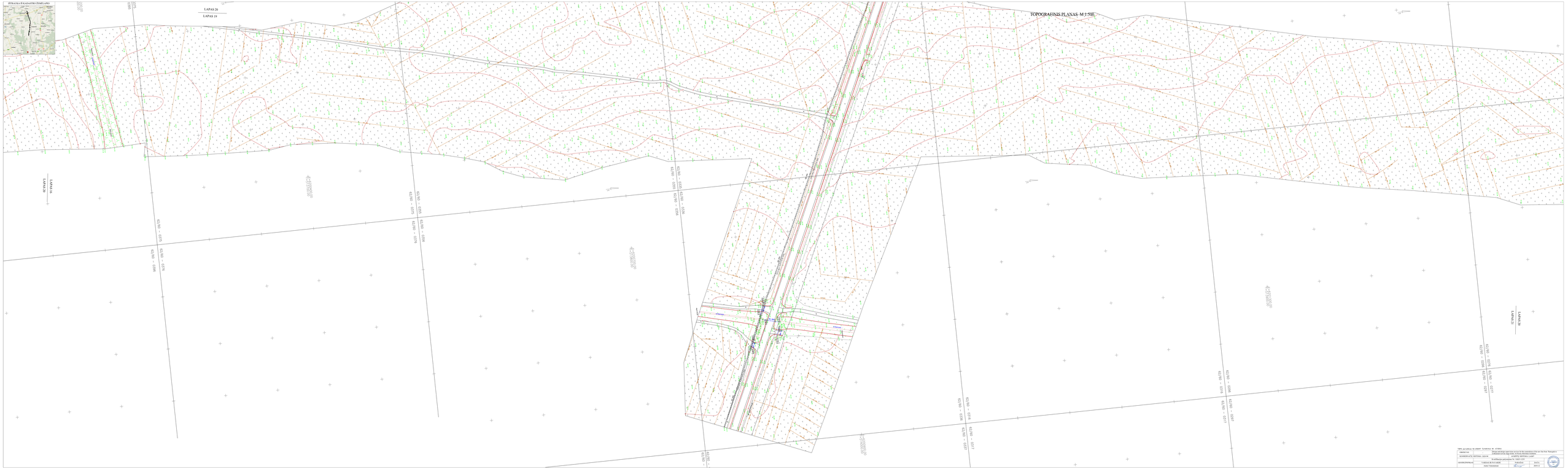

ISTRAUKA IŠ KADASTRO ŽEMĖLAPIO
LAPAS 20
LAPAS 19
TOPOGRAFINIS PLANAS M 1:500
LAPAS 16
LAPAS 20
LAPAS 21
LAPAS 22

ŽEMĖLAPIS



TOPOGRAFINIS PLANAS M 1:500

ESTRADA ID KADASTRO ŽEMĖLAPIO



TOPOGRAFINIS PLANAS M 1:500

TIPO parcelavo Nr.1/2020/P - SUMANTA, 4D - 8 EIRA

OBJEKTAS: Detalus projektas statomo arenos ūkio komplekso el.bei van.tink. Rietavaičių k. Žiūkų sen.Gargždų r.sav.,dag.kontr. KTU(Nr. Rietavaičių k.kadastro)

KOMPANIJA, VYKDANTI ĮRANGOS MONTAVIMĄ: Kvalifikacinė atestacijos Nr. AAR-1/1/2019

GENERALINIS PLANAS	VARDAS IR PAVARDĖ	PARAŠAS	DATA
	Antanas Vaitiekūnas		2020.12.

Visos autorinės teisės saugomos. Be rašytinio sutikimo draudžiama kopijuoti, platinti ar kitaip naudoti.

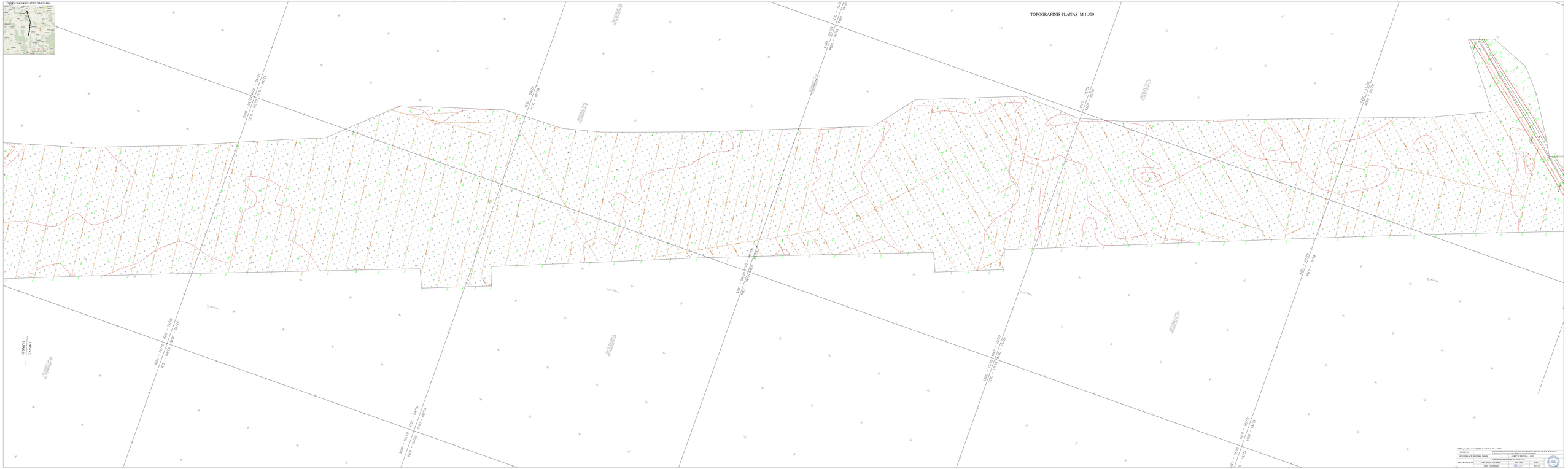
TOPOGRAFINIS PLANAS M 1:500
LAPAS 21
LAPAS 22

ŽEMĖLAPIO IŠDĖSTYMO SCHEMA

TOPOGRAFINIS PLANAS M 1:500

LAKŠTAS 12

TIPO parašėlis Nr.UNIKP- XxNetXXx, M- XXMet.	
OBJEKTAS:	Detalusis projektas statybos leidimui gauti. Projektavimo sąlygų nr. 2-(Nekilnojamo turto reg.kodas: XXXXXX, XXXXXX, XXXXXX)
PAVADINIMAS:	"Kuršėnų miesto gatvių rekonstrukcija"
	Kuršėnų miesto gatvių rekonstrukcija Nr. SAK-1111/1
GRAFINĖ DALIS	TOPOGRAFINIS PLANAS
	Antrin. Vykdomasis projektas

	PAKEITAS	2019 11
	PATVIRTINTAS	2019 12



TOPOGRAFINIS PLANAS M 1:500

LAKAS 24

LAKAS 25

LAKAS 24

LAKAS 25

TIPO parcelinė Nr.1/2020/P - SUMAVIMAS Nr. 4 (VIII)			
GRAFIKAS	Matuota esamoje padėtyje sutvirtinta ženklais ir koordinatėmis		
KOORDINACIJŲ SISTEMA: LKS'94	Matuota esamoje padėtyje sutvirtinta ženklais ir koordinatėmis		
	Koordinačių sistema: St. LKS-1/2/3		
GEODEZININKAS	VARDAS IR PAVARDĖ	PARAŠAS	DATA
	Antanas Valiukonienė		2020.12.

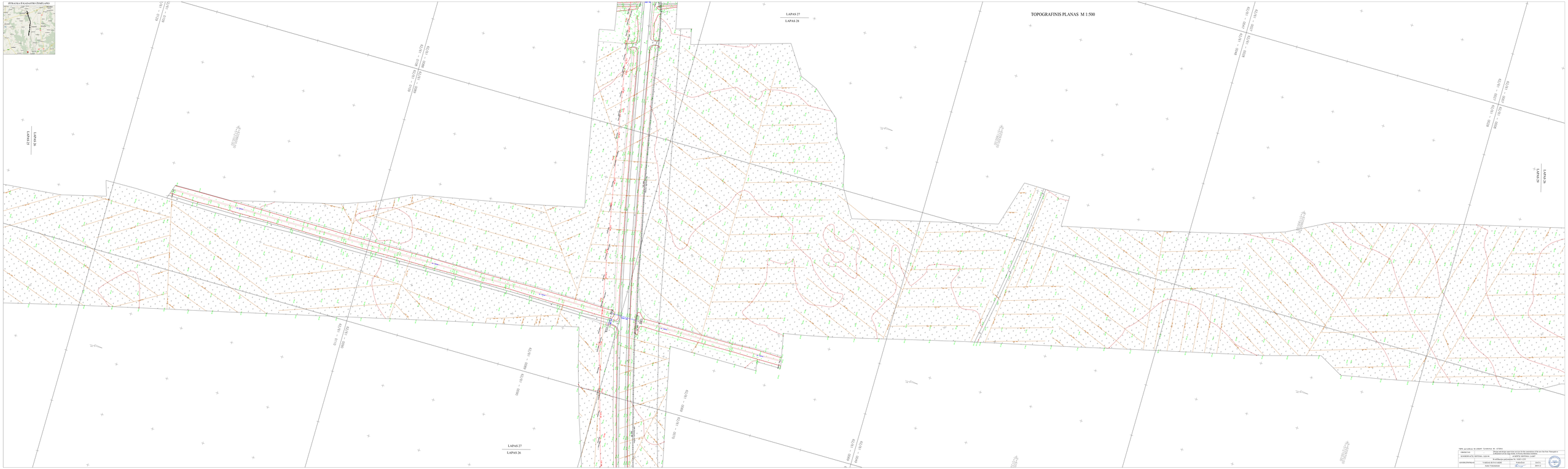

ŽEMĖS SKLYPAS				
KOORDINACIJOS SISTEMA LKS-94				
KOORDINACIJŲ TIKSLUMAS				
GEODEZINĖ PAGRINDAS	VARDAS IR PAVARDĖ	PARAŠAS	DATA	
	Justas Valantonavičius		2019-12	

IŠTRAUKA IŠ KADASTRO ŽEMĖLAPIO



TOPOGRAFINIS PLANAS M 1:500

62/61 – 0070

62/61 – 0050 62/61 – 0051
62/61 – 0070 62/61 – 0071

0069 62/61 – 0070

X=6209100.00
Y=512300.00



62/61 – 0070 62/61 – 0071
62/61 – 0090 62/61 – 0091

LAPAS 27
LAPAS 26

TOPD paraiškos Nr.135297 Sutelktas Nr. 67-2011

OBJEKTAS	-	Design and design supervision services for the construktion of the new line from Ramygala to Lithuanian/Latvian stage border. II Priority Berčiūnai-Joniškėlis		
KOORDINAČIŲ SISTEMA: LKS-94		AUKŠČIŲ SISTEMA: LAS07		
GEODEZININKAS	Kvalifikacijos pažymėjimo Nr. IGKV-1255			
	VARDAS IR PAVARDĖ	PARAŠAS	DATA	
	Aušra Vokietaitienė		2019.12	

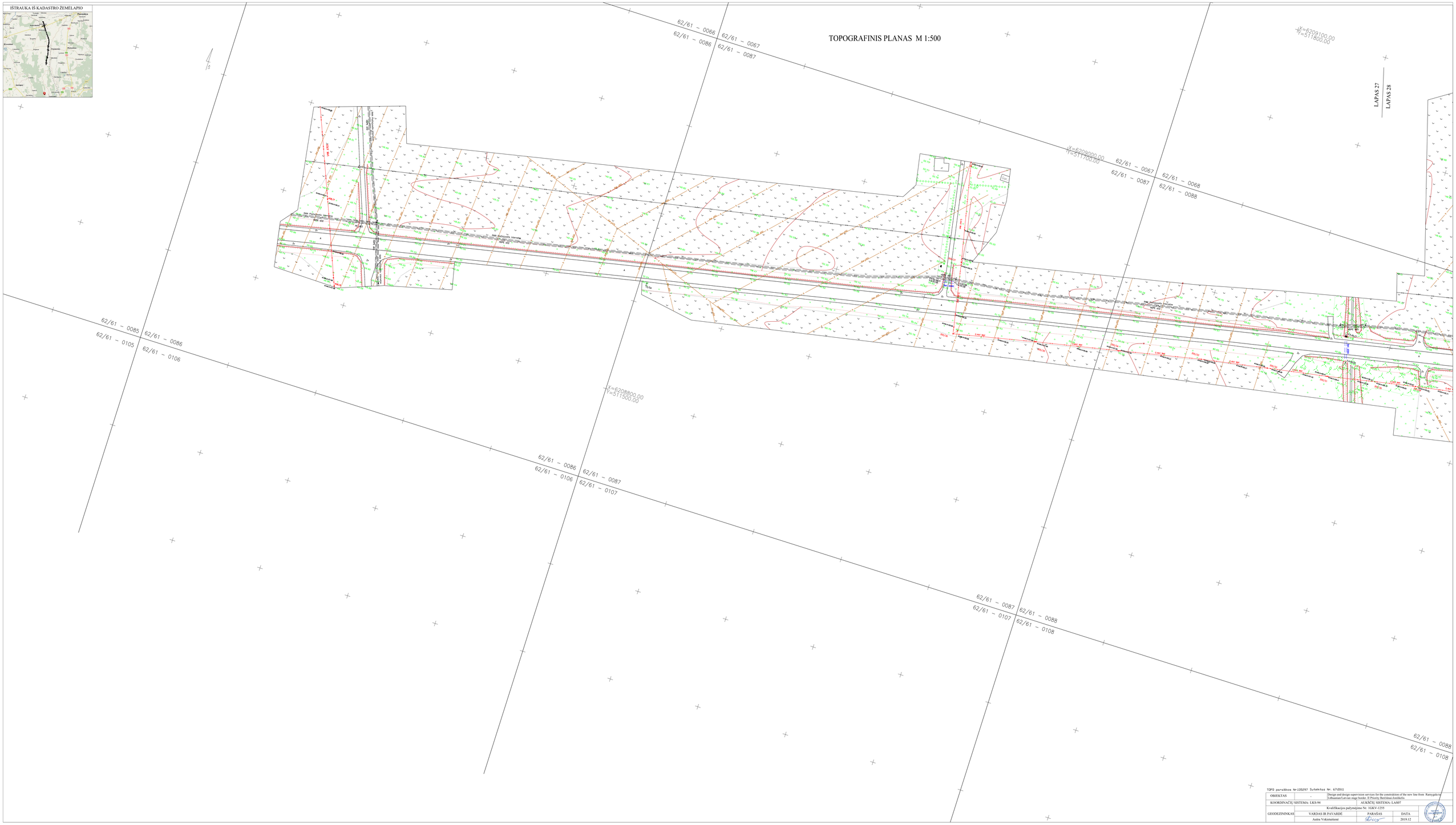

TOPO paraiškos Nr.135297 Sutektas Nr. 67/2011

OBJEKTAS	-	Design and design supervision services for the construktion of the new line from Rantygala to Lithuanian/Latvian stage border. II Priority Berčiūnai-Šeštokelis	
KOORDINAČIŲ SISTEMA: LKS-94		AUKŠČIŲ SISTEMA: LAS07	
		Kvalifikacijos pažymėjimo Nr. 1GKV-1255	
GEODEZININKAS	VARDAS IR PAVARDĖ	PARAŠAS	DATA
	Aušra Vokietaitienė		2019.12

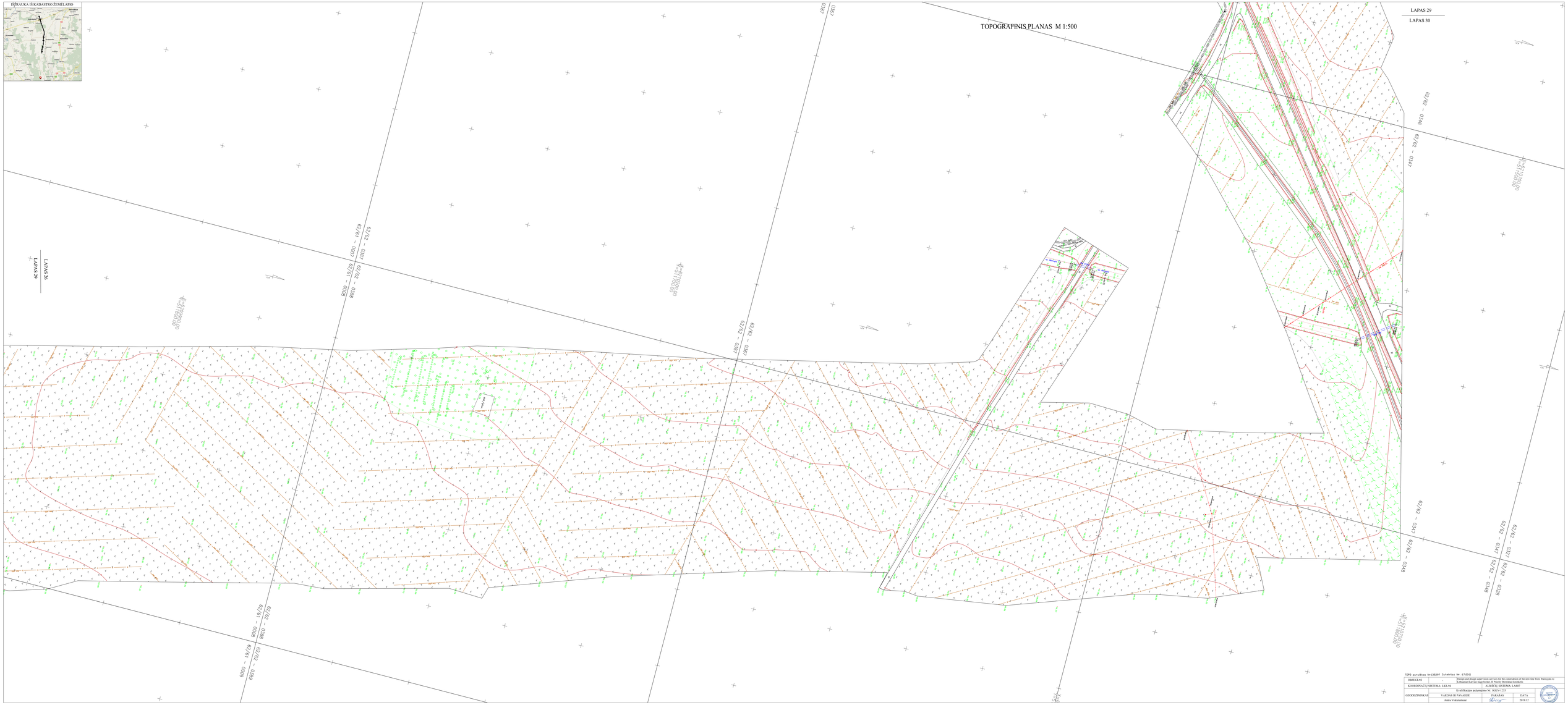

TIPO pavadinas Nr. 135297 Sutarties Nr. 67/2011

OBJEKTAS	-	Design and design supervision services for the construction of the new line from Rancagala to Lithuanian Latvian stage border. II Priority Bestiinas/Inchiriu
KOORDINACIJ SISTEMA: LKS-94		AUKŠČIŲ SISTEMA: LAS07
-		Kvalifikacijos pažymėjimas Nr. 1GRV-1255

GEODEZINIŲKAS	VARDAS IR PAVARDĖ	PARAŠAS	DATA
	Anita Vokutaitienė		2019.12

IŠTRAUKA IŠ KADASTRO ŽEMĖLAPIO

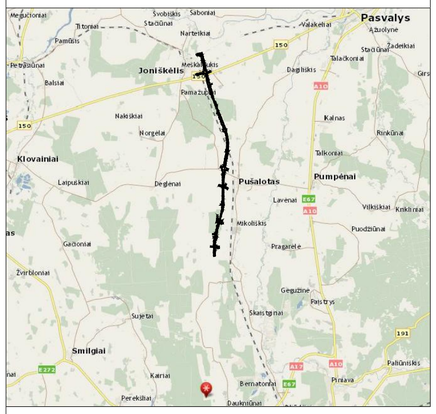

X=6210600.00
Y=511300.00

TOPOGRAFINIS PLANAS M 1:500

LAPAS 29

LAPAS 30

62/62 – 0345

62/62 – 0346

X=6210400.00
Y=511[illegible]

TOPD paraiškos Nr.135297 Suteiktas Nr. 67:2011

OBJEKTAS	-	Design and design supervision services for the construktion of the new line from Ramygala to Lithuanian/Latvian stage border. II Priority Berčiūnai-Joniškėlis	
KOORDINAČIŲ SISTEMA: LKS-94		AUKŠČIŲ SISTEMA: LAS07	
GEODEZININKAS	Kvalifikacijos pažymėjimo Nr. 1GKV-1255		
	VARDAS IR PAVARDĖ	PARAŠAS	DATA
	Aušra Vokietaitienė		2019.12

TECHNINĖ DOKUMENTACIJA Nr. 1

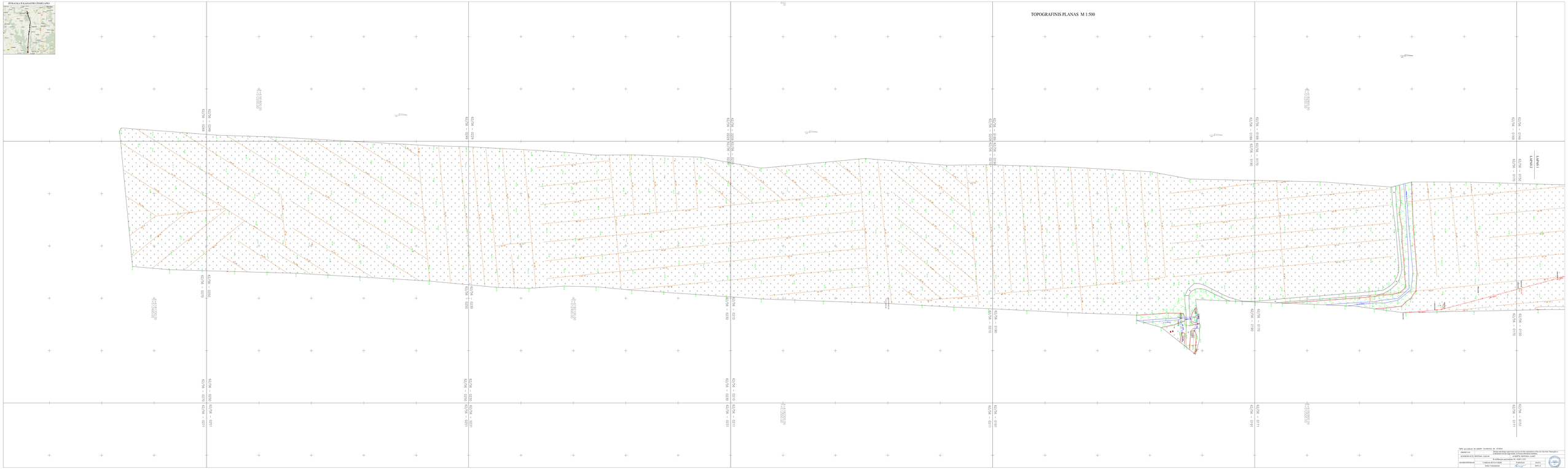

ISTRAUKA IŠ KADASTRO ŽEMĖLAPIO
TOPOGRAFINIS PLANAS M 1:500
LAPAS 1
LAPAS 2



TOPOGRAFINIS PLANAS M 1:500

TIPO parašėnai Nr.1/2020/P. SUTARTIS Nr. 8-5/2021
Visos autorinės teisės saugomos pagal Lietuvos Respublikos Autorinių teisių ir gretutinių teisių įstatymą. Kopijuoti, platinti ar kitaip naudoti be raštiško autoriaus sutikimo draudžiama.

GRAFIKAI:			
KOORDINACIJ. SISTEMA: LKS-94			
	Kvartalinės plantacijos Nr. LKS-1/2/3		
GEODEZININK.:	VARNIŲ IR PAV.GIRIŲ	DATA:	
	Antrė Valentinavič	2020-12	

ŽEMĖLAPIO IŠDĖSTYMO SCHEMA



TOPOGRAFINIS PLANAS M 1:500

LAPAS 3
LAPAS 4

LAPAS 2
LAPAS 3

LAPAS 4
LAPAS 5

TIPO parceliavo ir (ar) ribų (kadastro vietovės, kv. ir (ar) sklypų, kuriuose numatoma formuoti naujus sklypus, ribų) nustatymo projektas

OBJEKTAS:	Detalusis planas sklypo suformavimui ir servitutui nustatyti, Kauno r. sav., Kauno m. sav., Kauno r. sav., Kauno m. sav., Kauno r. sav., Kauno m. sav.,

TOPOGRAFINIS PLANAS M 1:500



TDPS parašinas Nr. 135297 Sutarkinas Nr. 6/2021

OBJEKTAS	-	Design and design supervision services for the construction of the new line from Rancagala to Lithuanian Latvian stage border. E Priority Bucklinas/Smiltelės
KOORDINACIJ SISTEMA: LKS-94		AUKŠČIŲ SISTEMA: LAS07
		Kvalifikacijos pažymėjimas Nr. 1GRV-1255
GEODEZINĖNAS	VARDAS IR PAVARDĖ	PARAŠAS	DATA
	Anita Vokutaitienė		2019.12

ŽEMĖLAPIO IŠKARPA



ŽEMĖS SKLYPŲ KADASTRINIŲ MATAVIMŲ PLANAS M 1:500



ISTRAUKA IŠ KADASTRO ŽEMĖLAPIO
TOPOGRAFINIS PLANAS M 1:500
LAKAS
LAKAS 6
LAKAS 7

ŽEMĖLAPIS IŠ KADASTRO ŽEMĖLAPIO



TOPOGRAFINIS PLANAS M 1:500

TIPPS pavyzdinis 4x1 (2025)T - SLIMKTAS - M - 4 (SAS)

Šiuos projektinius sprendinius leidžia naudoti tik tam tikro fizinio ar juridinio asmens (vardas, pavardė, kodas, adresas, el.paštas) naudojimui. Kopijuoti, platinti ar kitaip naudoti draudžiama.

OBJEKTAS	KELIO RENKAMOJI SISTEMA, LAZDYNAI		
	Kvartalinės kelio priežiūros ribos Nr. LAZ-1-LAZ-6		
GRAFINĖ DALIS	VARIANTAS PAS GRIŽĖ	PAKEITAS	2025 g.
	Autor. Valstybinė	SUDARYTAS	2025-11-21

Valstybinė kelių transporto priežiūros tarnyba prie Susisiekimo ministerijos



TOPOGRAFINIS PLANAS M 1:500
LAPAS 1
LAPAS 2
LAPAS 3
LAPAS 4



TOPOGRAFINIS PLANAS M 1:500

LAKAS 8

LAKAS 8

LAKAS 8

LAKAS 8

4°2'1'0000'0

4°2'1'0000'0

4°2'1'0000'0

4°2'1'0000'0

4°2'1'0000'0

6279 - 0151

6279 - 0152

6279 - 0153

6279 - 0154

6279 - 0155

6279 - 0156

6279 - 0157

6279 - 0158

6279 - 0159

6279 - 0160

6279 - 0161

6279 - 0162

6279 - 0163

6279 -



ISTRAUKA IŠ KADASTRO ŽEMĖLAPIO
TOPOGRAFINIS PLANAS M 1:500
LAPAS 11
LAPAS 10

IŠTRAUKA IŠ KADASTRO ŽEMĖLAPIO



TOPOGRAFINIS PLANAS M 1:500

X=6194400.00
Y=513000.00

X=6194300.00
Y=513200.00

62/58 – 0054

62/58 – 0073

62/58 – 0074

LAPAS 11

LAPAS 10

62/58 – 0072

62/58 – 0092

62/58 – 0073

62/58 – 0093

62/58 – 0073

62/58 – 0093

62/58 – 0074

62/58 – 0094

TDPD paraiškos Nr.135297 Suteiktas Nr. 67-2011

OBJEKTAS	-	Design and design supervision services for the construktion of the new line from Ramygala to Lithuanian/Latvian stage border. II Priority Berčiūnai-Joniškelis
KOORDINAČIŲ SISTEMA: LKS-94		AUKŠČIŲ SISTEMA: LAS07
GEODEZININKAS	Kvalifikacijos pažymėjimo Nr. 1GKV-1255	
	VARDAS IR PAVARDĖ	PARAŠAS / DATA
	Aušra Vokietaitienė	2019.12

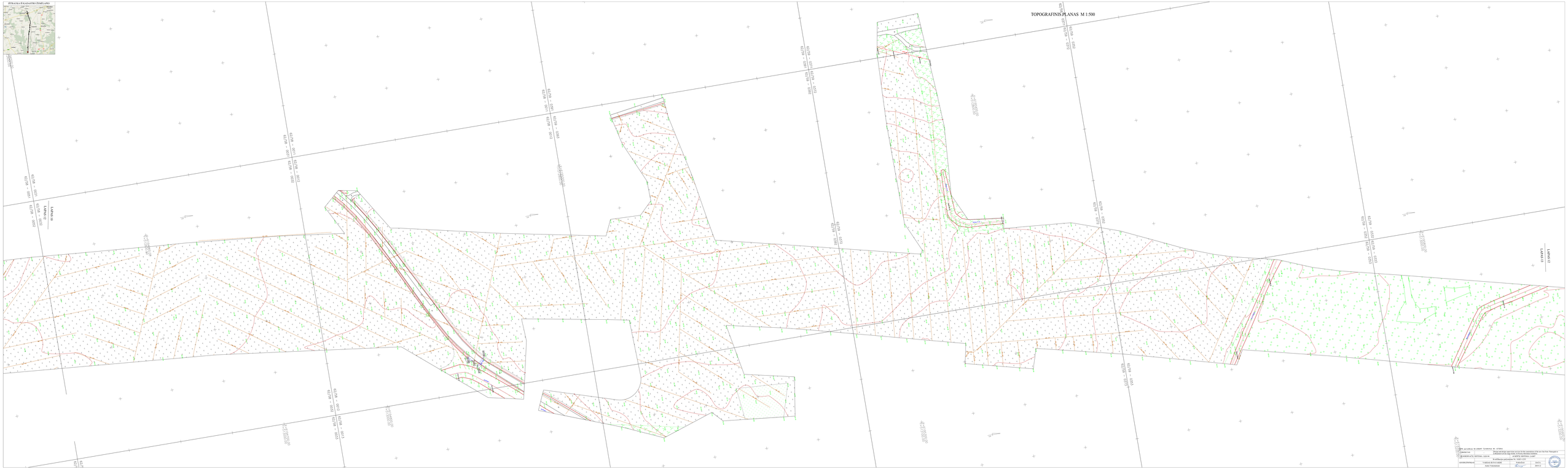

TOPOGRAFINIS PLANAS M 1:500
LAPAS 11
LAPAS 12
LAPAS 13



ŽEMĖLAPIO IŠ KADASTRO ŽEMĖLAPIO

TOPOGRAFINIS PLANAS M 1:500

LAPAS 11

LAPAS 12

LAPAS 13

LAPAS 14

LAPAS 15

LAPAS 16

LAPAS 17

LAPAS 18

LAPAS 19

LAPAS 20

LAPAS 21

LAPAS 22

LAPAS 23

LAPAS 24

LAPAS 25

LAPAS 26

LAPAS 27

LAPAS 28

LAPAS 29

LAPAS 30

LAPAS

IŠTRAUKA IŠ KADASTRO ŽEMĖLAPIO



TOPOGRAFINIS PLANAS M 1:500

62/59 - 0274

62/59 - 0275

62/59 - 0295

62/59 - 0315

62/59 - 0314

62/59 - 0315

X=6196400.00
Y=513600.00

X=6196200.00
Y=513400.00

LAPAS 14

LAPAS 13

TDPD paraiškos Nr.135297 Suteiktas Nr. 67-2011

OBJEKTAS	-	Design and design supervision services for the construktion of the new line from Ramygala to Lithuanian/Latvian stage border. II Priority Berčiūnai-Joniškelis	
KOORDINAČIŲ SISTEMA: LKS-94		AUKŠČIŲ SISTEMA: LAS07	
GEODEZININKAS	Kvalifikacijos pažymėjimo Nr. 1GKV-1255		
	VARDAS IR PAVARDĖ	PARAŠAS	DATA
	Aušra Vokietaitienė		2019.12

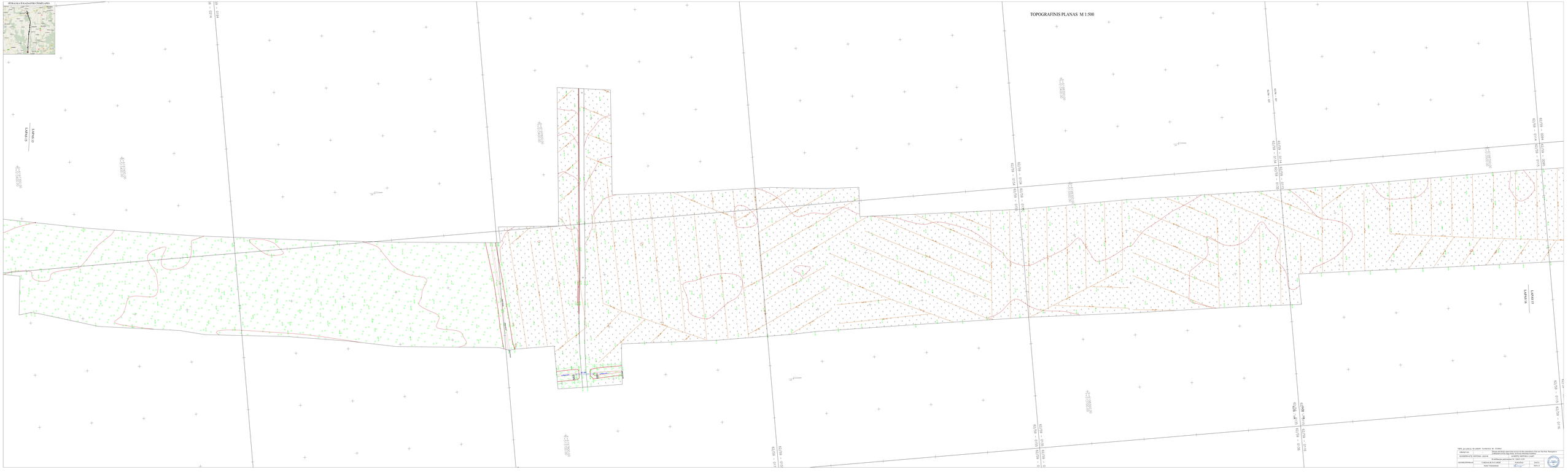

ISTRAUKA IŠ KADASTRO ŽEMĖLAPIO
TOPOGRAFINIS PLANAS M 1:500
LAPAS 13
LAPAS 15
LAPAS 16



ŽEMAIČIŲ IR AUKŠAITIJOS NACIONALINIS PARKAS

TOPOGRAFINIS PLANAS M 1:500

LAPAS 16
LAPAS 18

LAPAS 15
LAPAS 16

LAPAS 17
LAPAS 16

LAPAS 16
LAPAS 18

TIPO parceliavo ženklinimo ir sklypų formavimo darbų projektas

OBJEKTAS:	Žemės sklypų suformavimo ir ribų žymėjimo gamtoje projektas (žemės sklypų formavimo ir ribų žymėjimo gamtoje projektas)
KADASTRINĖ VIETOVĖ, SKLYPAI, GRUNTAI:	Kvartalinės plantacijos Nr. 1428, 1429, 1430
GEODEZINIAI DUOMENYS:	VARNIŲ M. PAV. GRIDŲ RAJONAS
	Antrinė trianguliacija

Projektuotojo vardas, pavardė, parašas, data:	Rimantas Jonaitis, 2019-11-11
Projektą patikrino:	Rimantas Jonaitis, 2019-11-11
Projektą tvirtino:	Rimantas Jonaitis, 2019-11-11
Projektą suder

IŠTRAUKA IŠ KADASTRO ŽEMĖLAPIO

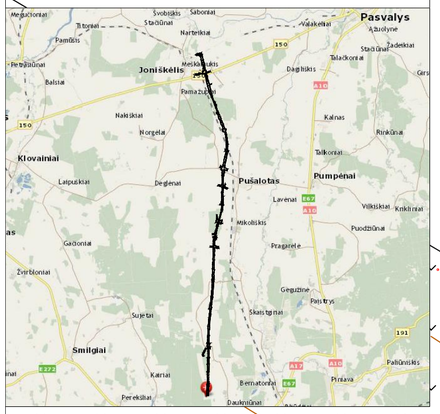

TOPOGRAFINIS PLANAS M 1:500

62/59 – 0076

62/59 – 0077

LAPAS 17

LAPAS 16

TOPO paraiškos Nr.135297 Suteiktas Nr. 67:20:11

OBJEKTAS	-	Design and design supervision services for the construktion of the new line from Ramygala to Lithuanian/Latvian stage border. II Priority Berčiūnai-Joniškėlis	
KOORDINAČIŲ SISTEMA: LKS-94		AUKŠČIŲ SISTEMA: LAS07	
GEODEZININKAS	Kvalifikacijos pažymėjimo Nr. 1GKV-1255		
	VARDAS IR PAVARDĖ	PARAŠAS	DATA
	Aušra Vokietaitienė		2019.12

TECHNINĖ DOKUMENTACIJA Nr. 1

IŠTRAUKA IŠ KADASTRO ŽEMĖLAPIO

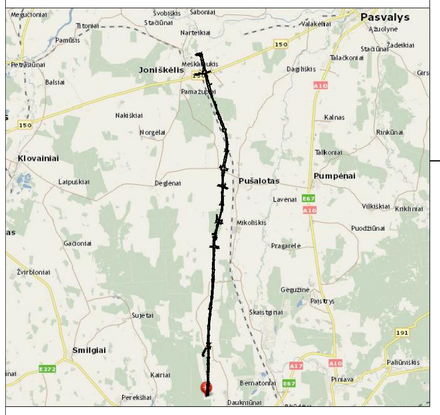

TOPOGRAFINIS PLANAS M 1:500

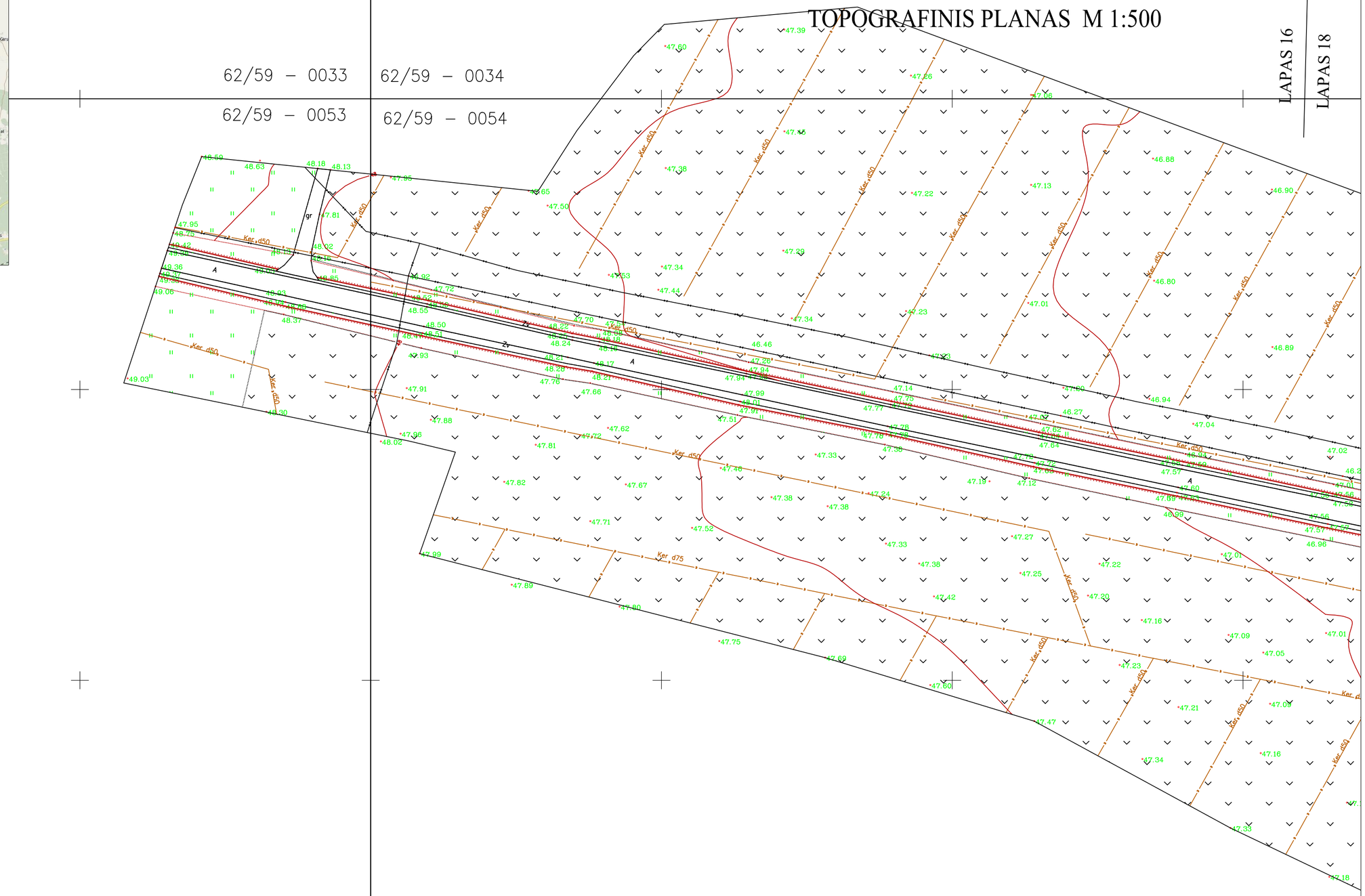

TOPD paraiškos Nr.135297 Suteiktas Nr. 67:20:11

OBJEKTAS	-	Design and design supervision services for the construktion of the new line from Ramygala to Lithuanian/Latvian stage border. II Priority Berčiūnai-Joniškėlis	
KOORDINAČIŲ SISTEMA: LKS-94		AUKŠČIŲ SISTEMA: LAS07	
GEODEZININKAS	Kvalifikacijos pažymėjimo Nr. 1GKV-1255		
	VARDAS IR PAVARDĖ	PARAŠAS	DATA
	Aušra Vokietaitienė		2019.12

LIETUVOS RESPUBLIKA TECHNINĖ DOKUMENTACIJA Nr. 1 UŽDARO JI AKCINĖ BENDROVĖ „KELPROJEKTAS"

ŽEMĖLAPIO IŠKARPA



TOPOGRAFINIS PLANAS M 1:500

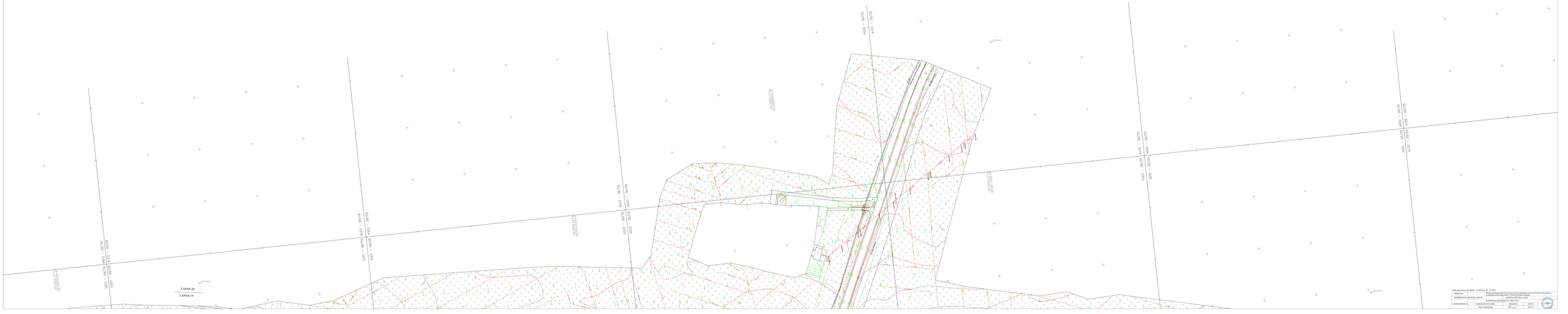

TIPO parcelinio Nr.UNKP: ŠLNKN1ot. Nr. 4 (6)6(1)

OBJEKTAS:	Žemės sklypo suformavimo ir ribų žymėjimo projektas, kadastro vietovė Šilėnų k., Šilėnų k.e., Šilėnų k.s., Šilėnų k.n., Šilėnų k.v., Šilėnų k.r., Šilėnų k.p., Šilėnų k.t., Šilėnų k.u., Šilėnų k.z., Šilėnų k.ž., Šilėnų k.a., Šilėnų k.b., Šilėnų k.c., Šilėnų k.d., Šilėnų k.f., Šilėnų k.g., Šilėnų k.h., Šilėnų k.i., Šilėnų k.j., Šilėnų k.l., Šilėnų k.m., Šilėnų k.o., Šilėnų k.q., Šilėnų k.w., Šilėnų k.x., Šilėnų k.y., Šilėnų k.ą., Šilėnų k.ę., Šilėnų k.į., Šilėnų k.ų., Šilėnų k.ė., Šilėnų k.ū., Šilėnų k.ī., Šilėnų k.ō., Šilėnų k.ē., Šilėnų k.ā

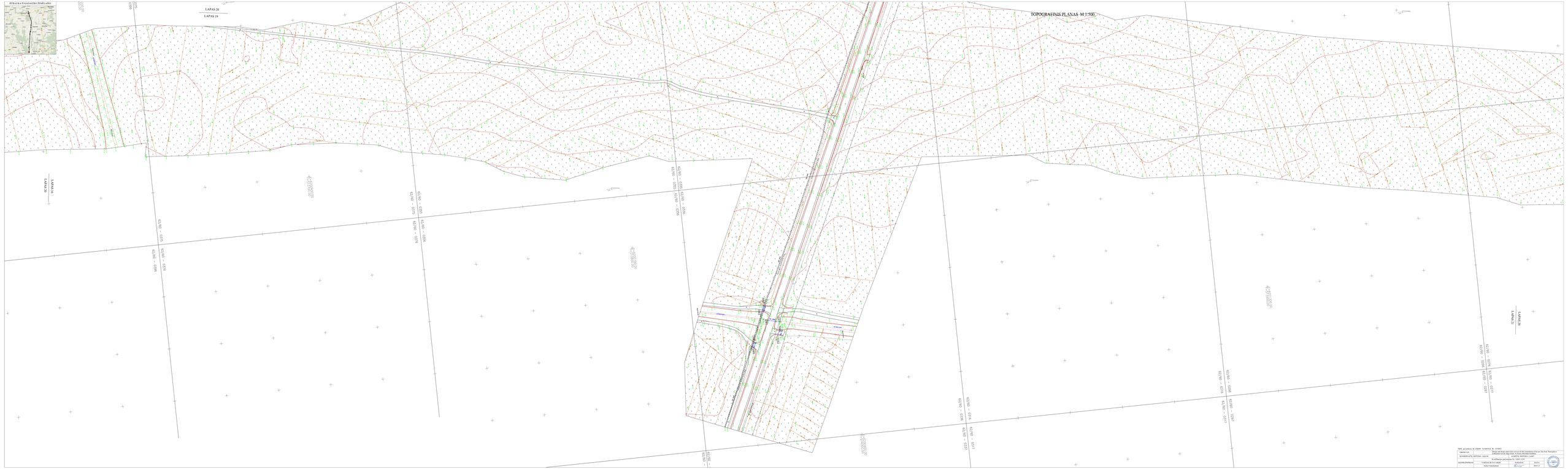

ISTRAUKA IŠ KADASTRO ŽEMĖLAPIO
LAPAS 20
LAPAS 19
TOPOGRAFINIS PLANAS M 1:500
LAPAS 16
LAPAS 20
LAPAS 21
LAPAS 22

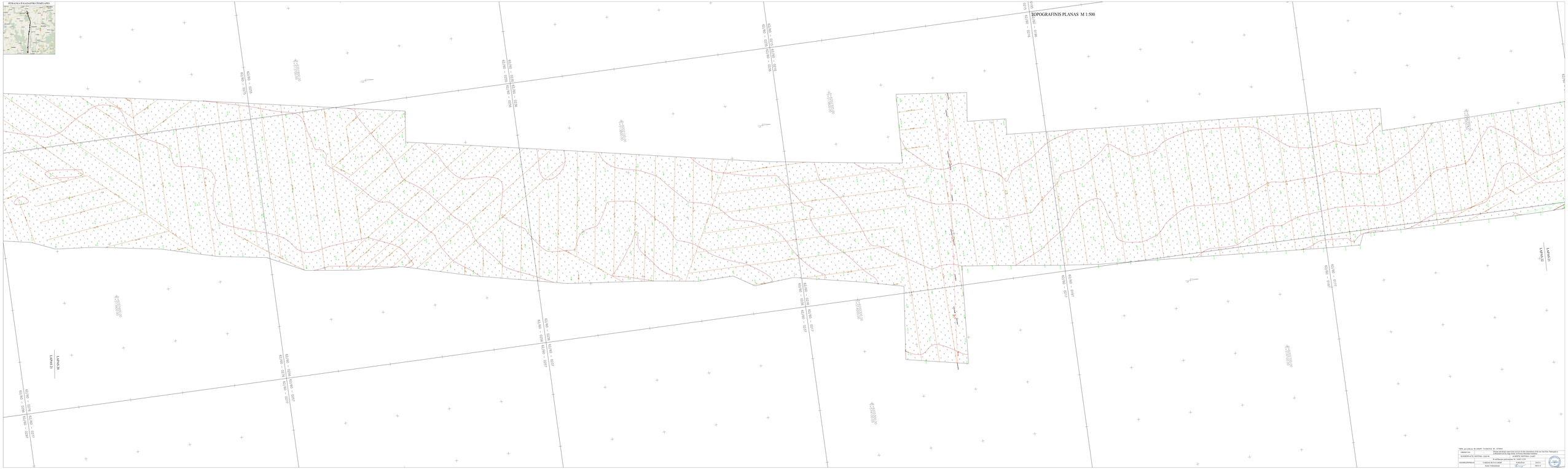

ISTRAUKA IŠ KADASTRO ŽEMĖLAPIO
TOPOGRAFINIS PLANAS M 1:500
LAPAS 21
LAPAS 22
LAPAS 31
LAPAS 32

ESTRADŲ IR KADASTRO ŽEMĖLAPIO

TOPOGRAFINIS PLANAS M 1:500



TIPO parcelinė Nr.1/2020/P - ŠLIAKTINĖ Nr. 8 PAV.

OBJEKTAS:	Žemės sklypų suformavimo ir ribų nustatymo projektas Nr. 8 PAV. Kelio Nr. [Užduotyje] Lakajų kaimo, esančio Nr. 8 PAV. Rokiškio rajone
KOORDINACIJŲ SISTEMA, UŽDUOTIS:	LKS-94
	Koordinačių sistemos pavadinimas Nr. LKS-1 LKS-94
GEODEZINIS PLAN.:	VARNIAI IR PAS NERĖ / PAKALIAI / 2022 g.
	Antrės Valančiauskaitė / 2020-12-11

Matuota sertifikuotu geodezinio matavimo priemonių rinkiniu GNSS GPS/GLONASS imtuvu Leica GS18 T

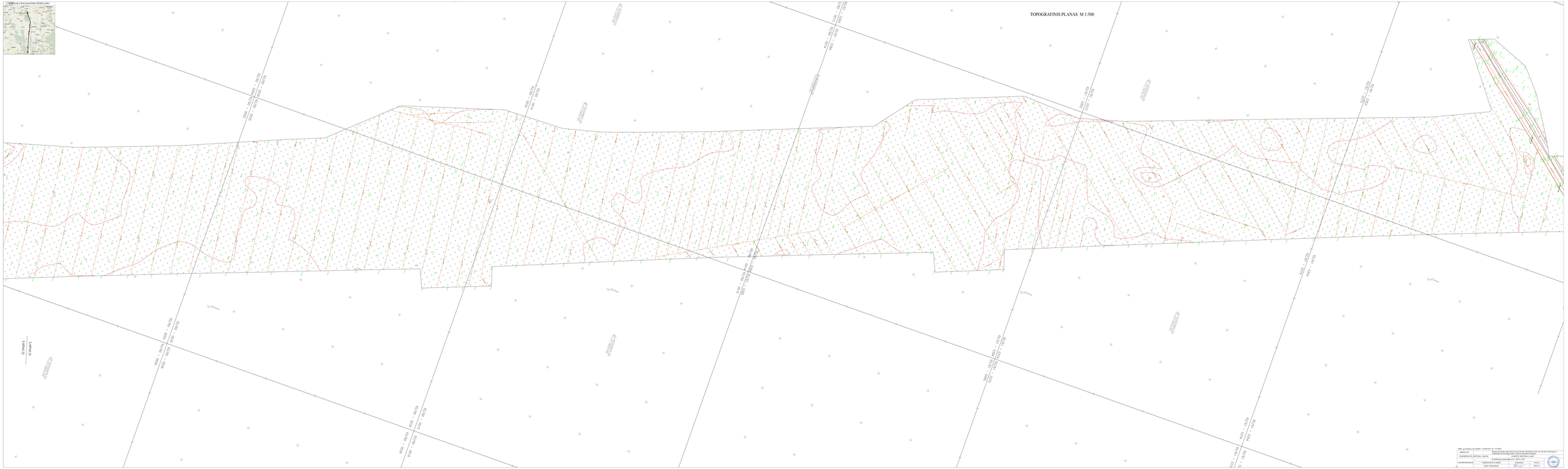
TOPOGRAFINIS PLANAS M 1:500
LAPAS 21
LAPAS 22

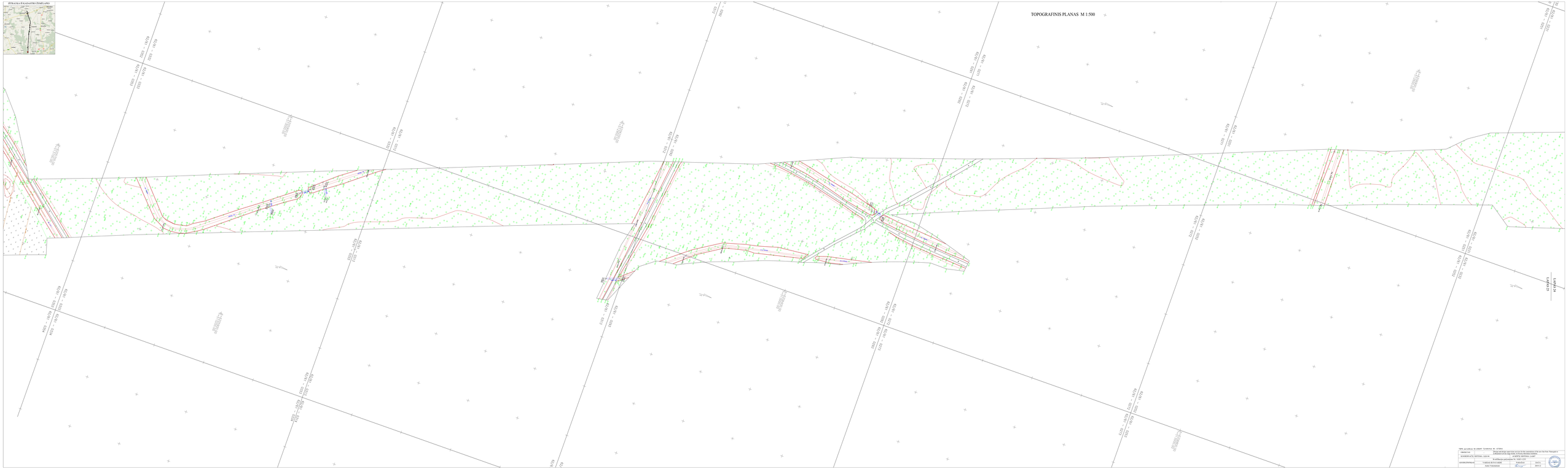
TOPOGRAFINIS PLANAS M 1:500
LAPAS 24
LAPAS 25

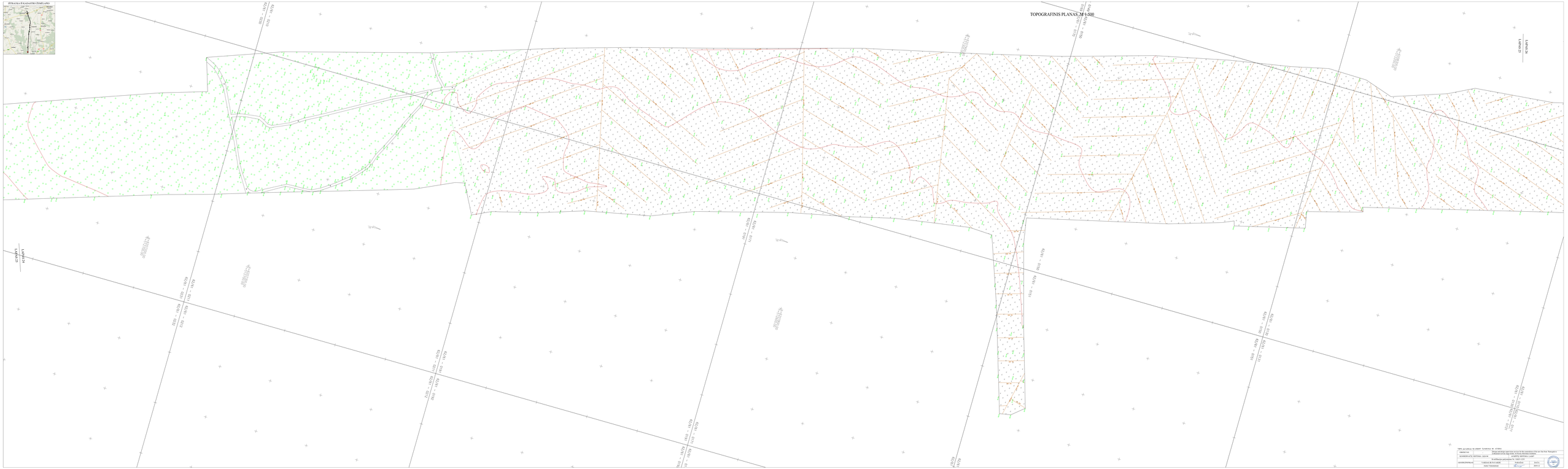

TOPOGRAFINIS PLANAS M 1:500
LAMAS 24
LAMAS 25
LAMAS 26
LAMAS 27

ŽEMĖLAPIO IŠDĖSTYMO SCHEMA



TOPOGRAFINIS PLANAS M 1:500

LAPAS 25

LAPAS 26

LAPAS 27

LAPAS 28

LAPAS 26

LAPAS 27

LAPAS 26

LAPAS 27

LAPAS 28

LAPAS 25

IŠTRAUKA IŠ KADASTRO ŽEMĖLAPIO



TOPOGRAFINIS PLANAS M 1:500

62/61 – 0070

62/61 – 0050 62/61 – 0051
62/61 – 0070 62/61 – 0071

0069 62/61 – 0070

X=6209100.00
Y=512300.00



62/61 – 0070 62/61 – 0071
62/61 – 0090 62/61 – 0091

LAPAS 27
LAPAS 26

TOPD paraiškos Nr.135297 Suteiktas Nr. 67-2011

OBJEKTAS	-	Design and design supervision services for the construktion of the new line from Ramygala to Lithuanian/Latvian stage border. II Priority Berčiūnai-Joniškėlis		
KOORDINAČIŲ SISTEMA: LKS-94		AUKŠČIŲ SISTEMA: LAS07		
GEODEZININKAS	Kvalifikacijos pažymėjimo Nr. IGKV-1255			
	VARDAS IR PAVARDĖ	PARAŠAS	DATA	
	Aušra Vokietaitienė		2019.12	

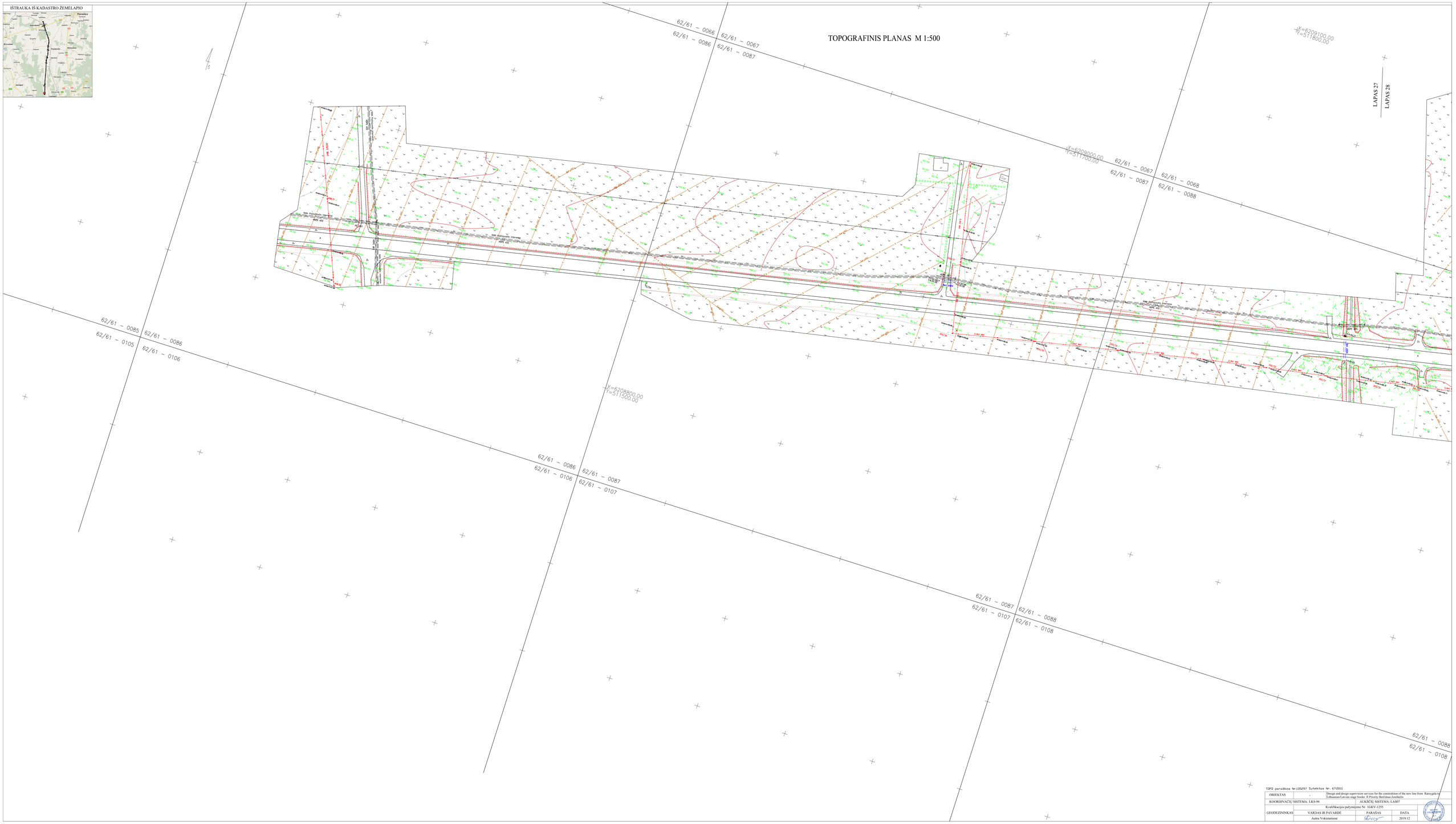

TOPO paraiškos Nr.135297 Sutektas Nr. 67/2011

OBJEKTAS	-	Design and design supervision services for the construktion of the new line from Rantygala to Lithuanian/Latvian stage border. II Priority Berčiūnai-Šeštokelis	
KOORDINAČIŲ SISTEMA: LKS-94		AUKŠČIŲ SISTEMA: LAS07	
		Kvalifikacijos pažymėjimo Nr. 1GKV-1255	
GEODEZININKAS	VARDAS IR PAVARDĖ	PARAŠAS	DATA
	Aušra Vokietaitienė		2019.12

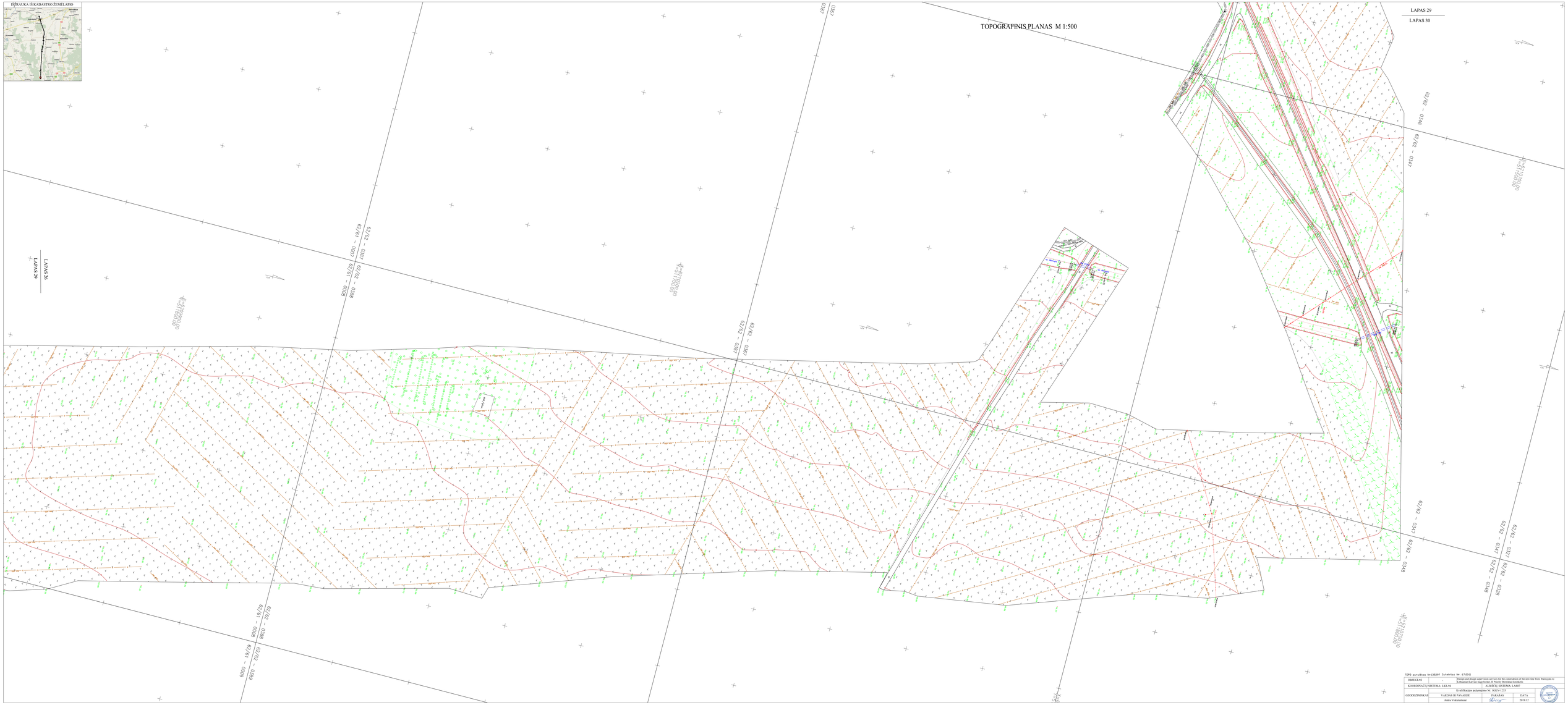

ISPD projektas Nr. 1352937 Sutartinis Nr. 67/2011		
OBJEKTAS	-	Design and design supervision services for the construction of the new line from Rauzupė to Lithuanian-Latvian stage border. II Priority Bendras finansavimas
KOORDINACIJ SISTEMA: LKS-94		AUKŠČIO SISTEMA: LAS07
		Kraštiniojo parjungimo Nr. 10JAV-1233
GEODEZINĖNAS	VARDAS IR PAVARDĖ	PARAŠAS	DATA
	Anita Vaksmaniene		2019.12.12

IŠTRAUKA IŠ KADASTRO ŽEMĖLAPIO

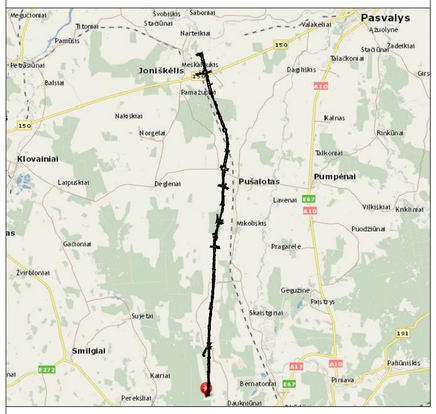

X=6210600.00
Y=511300.00

TOPOGRAFINIS PLANAS M 1:500

LAPAS 29

LAPAS 30

62/62 – 0345

62/62 – 0346

X=6210400.00

TOPD paraiškos Nr.135297 Suteiktas Nr. 67:2011

OBJEKTAS	-	Design and design supervision services for the construktion of the new line from Ramygala to Lithuanian/Latvian stage border. II Priority Berčiūnai-Joniškėlis	
KOORDINAČIŲ SISTEMA: LKS-94		AUKŠČIŲ SISTEMA: LAS07	
GEODEZININKAS	Kvalifikacijos pažymėjimo Nr. 1GKV-1255		
	VARDAS IR PAVARDĖ	PARAŠAS	DATA
	Aušra Vokietaitienė		2019.12

TECHNINĖ DOKUMENTACIJA Nr. 1

Pateikti **Derinami** **Suderinti** **Atmesti** **Pagalba** **Žemėlapis**

IV PRIORITY VAŠKAI-LT/LV

Paraiškos Nr.	135290
Proceso teritorijos Nr.	1163623
Paraiškos pavadinimas	IV PRIORITY VAŠKAI-LT/LV
Paraiškos adresas	I. Kanto g. 25
Geodezininko atstovaujama įmonė	
Įmonės numeris	234004210
Būklė	Suteiktas numeris: 67:20:65
Plano tipas	Topografinis planas
Topografinio plano potipis	Prieš statybas
Statytojas	Rail Baltica
Galimybė atsisiųsti didesnę nei 3 ha teritoriją	☑
TOPD Savivaldybės duomenys	Atsisiųsti
Telia Lietuva, AB - Pasvalio r. sav.	Duomenų nėra
Pasvalio r. sav.	Institucija duomenų nepateikė per 5 d.d.
Pasvalio r. sav. - Melioracijos derinimas	Institucija duomenų nepateikė per 5 d.d.
Amber Grid, AB - Pasvalio r. sav.	Magistralinis dujotiekis.DWG
Pasvalio vandenys, UAB - Pasvalio r. sav.	Institucija duomenų nepateikė per 5 d.d.
ESO, AB - Panevėžio regionas TOPO	Atsisiųsti

Peržiūrėti teritoriją

Duomenys

Duomenų Nr.	Failo pavadinimas	Statusas	Veiksmai
191288	LT2-4_GKTR.dwg	Neaktyvus	
218581	LT2-4_GKTR (1).dwg	Neaktyvus	
221119	VASKAI-LV.dwg	Aktyvus	

Derinančių institucijų pasirašyto brėžinio kopija

Kopijos Nr.	Failo pavadinimas	Sukūrimo data	Veiksmai

Įkelti brėžinio kopiją

Galima įkelti tik .pdf failus.

Sprendimai

Sprendimo Nr.	Sprendimą atliekanti organizacija	Teritorija	Būklė	Sukūrimo data	Automatinio sutiki data
576432	ESO, AB	Panevėžio regionas TOPO	Sutikta	2019-11-22 07:42:03	2019-12-06 07:42:
576434	Amber Grid, AB	Pasvalio r. sav.	Sutikta	2019-11-22 07:42:03	2019-12-06 07:42:
576433	Pasvalio vandenys, UAB	Pasvalio r. sav.	Atmesta	2019-11-22 07:42:03	2019-12-06 07:42:
576435	Pasvalio rajono savivaldybės administracija	Melioracijos derinimas	Sutikta	2019-11-22 07:42:03	2019-12-06 07:42:
576436	Pasvalio rajono savivaldybės administracija		Atmesta	2019-11-22 07:42:03	2019-12-06 07:42:
576437	Telia Lietuva, AB	Pasvalio r. sav.	Atmesta	2019-11-22 07:42:03	2019-12-06 07:42:
665892	Telia Lietuva, AB	Pasvalio r. sav.	Atmesta	2020-02-07 10:59:31	2020-02-21 10:59:
665893	Pasvalio rajono savivaldybės administracija		Sutikta	2020-02-07 10:59:31	2020-02-21 10:59:
665894	Pasvalio vandenys, UAB	Pasvalio r. sav.	Sutikta	2020-02-07 10:59:31	2020-02-21 10:59:
674393	Telia Lietuva, AB	Pasvalio r. sav.	Sutikta	2020-02-13 16:56:55	2020-02-27 16:56:
674728	Pasvalio rajono savivaldybės administracija		Sutikta	2020-02-14 08:04:34	2020-02-18 08:04:

Įvykiai

Įvykio Data	Įvykio Pavadinimas	Įvykio informacija
2019-11-04 14:37:14	Sukurta.	
2019-11-04 14:42:44	Prašymas dėl leidimo atsisiųsti didesnę nei 3 ha teritoriją - išsiųstas	
2019-11-04 14:48:54	Suteiktas leidimas atsisųsti didesnę nei 3 ha teritoriją	
2019-12-03 11:32:55	Pasvalio rajono savivaldybės administracija - Melioracijos derinimas (naudotojas Vaidotas Kuodis) sutikta.	
2019-12-03 11:32:55	Perduota savivaldybei.	
2019-11-25 13:46:55	Amber Grid, AB - Pasvalio r. sav. (naudotojas Audrius Bernatavičius) sutikta.	
2019-11-25 14:22:26	ESO, AB - Panevėžio regionas TOPO (naudotojas Irma Vitkauskiene) sutikta.	
2019-11-22 07:41:14	Duomenys įkelti.	
2019-11-22 07:41:55	Duomenys pateikti.	
2019-11-22 07:42:03	Tikrintojų sąrašas sukurtas.	
2019-11-25 16:16:05	Grąžintas taisymui	Grąžintas taisymui su pastabomis iš Pasvalio van Pasvalio r. sav. organizacijos darbuotojo rimantas
2019-12-05 09:25:37	Grąžintas taisymui	Grąžintas taisymui su pastabomis iš Pasvalio rajo administracija organizacijos darbuotojo Vygantas
2019-11-27 11:52:27	Grąžintas taisymui	Grąžintas taisymui su pastabomis iš Telia Lietuva sav. organizacijos darbuotojo Romanas Jurjevas
2020-02-07 10:58:54	Duomenys įkelti.	
2020-02-07 10:59:31	Duomenys pateikti.	
2020-02-07 11:33:29	Grąžintas taisymui	Grąžintas taisymui su pastabomis iš Telia Lietuva sav. organizacijos darbuotojo Romanas Jurjevas
2020-02-11 10:42:48	Pasvalio vandenys, UAB - Pasvalio r. sav. (naudotojas rimantas valantinas) sutikta.	
2020-02-11 10:42:48	Perduota savivaldybei.	
2020-02-13 13:55:07	Pasvalio rajono savivaldybės administracija (naudotojas Vygantas Bajorūnas) sutikta.	
2020-02-13 13:55:07	Perduota savivaldybei.	
2020-02-13 16:56:49	Duomenys įkelti.	
2020-02-13 16:56:55	Duomenys pateikti.	
2020-02-14 08:04:32	Telia Lietuva, AB - Pasvalio r. sav. (naudotojas Romanas Jurjevas) sutikta.	
2020-02-14 08:04:34	Derintojų sąrašas sukurtas.	
2020-02-14 11:08:13	Pasvalio rajono savivaldybės administracija (naudotojas Vygantas Bajorūnas) sutikta.	
2020-02-14 11:08:13	Suteiktas unikalus numeris 67:20:65	
2020-02-14 11:08:13	Priimtas į TOPD	

© 2020 - VĮ GIS-Centras

Pateikti **Derinami** **Suderinti** **Atmesti** **Pagalba** **Žemėlapis**

1. LT2-DPS4-Pasvalio raj., Baltpamūšio k., Baltpamūšio g.

Paraiškos Nr.	183435
Proceso teritorijos Nr.	1393088
Paraiškos pavadinimas	1. LT2-DPS4-Pasvalio raj., Baltpamūšio k., Baltpamūšio g.
Paraiškos adresas	Jonavos g. 7, LT-44192 Kaunas, Lietuva
Geodezininko atstovaujama įmonė	
Įmonės numeris	234004210
Būklė	Suteiktas numeris: 67:20:189
Plano tipas	Topografinis planas
Topografinio plano potipis	Prieš statybas
Statytojas	Rail Baltica
Galimybė atsisiųsti didesnę nei 3 ha teritoriją	☑
TOPD Savivaldybės duomenys	Duomenų nėra
Telia Lietuva, AB - Pasvalio r. sav.	Duomenų teikimas nutrauktas
Pasvalio r. sav.	Duomenų teikimas nutrauktas
Pasvalio r. sav. - Melioracijos derinimas	Kiemenai.rar
Pasvalio vandenys, UAB - Pasvalio r. sav.	Duomenų teikimas nutrauktas
ESO, AB - Panevėžio regionas TOPO	Atsisiųsti

Peržiūrėti teritoriją

Duomenys

Duomenų Nr.	Failo pavadinimas	Statusas	Veiksmai
252239	1.Pasvalio raj. Baltpamūšio k., Baltpamūšio g.dwg	Aktyvus	

Derinančių institucijų pasirašyto brėžinio kopija

Kopijos Nr.	Failo pavadinimas	Sukūrimo data	Veiksmai

Įkelti brėžinio kopiją

Galima įkelti tik .pdf failus.

Sprendimai

Sprendimo Nr.	Sprendimą atliekanti organizacija	Teritorija	Būklė	Sukūrimo data	Automatinio sutiki data
783287	ESO, AB	Panevėžio regionas TOPO	Sutikta	2020-05-12 17:20:30	2020-05-26 17:20:
783288	Pasvalio vandenys, UAB	Pasvalio r. sav.	Sutikta	2020-05-12 17:20:30	2020-05-26 17:20:
783290	Pasvalio rajono savivaldybės administracija		Sutikta	2020-05-12 17:20:30	2020-05-26 17:20:
783289	Pasvalio rajono savivaldybės administracija	Melioracijos derinimas	Sutikta	2020-05-12 17:20:30	2020-05-26 17:20:
783291	Telia Lietuva, AB	Pasvalio r. sav.	Sutikta	2020-05-12 17:20:30	2020-05-26 17:20:
785710	Pasvalio rajono savivaldybės administracija		Sutikta	2020-05-14 10:21:21	2020-05-18 10:21:

Įvykiai

Įvykio Data	Įvykio Pavadinimas	Įvykio informacija
2020-05-08 08:29:02	Sukurta.	
2020-05-13 11:36:44	Pasvalio rajono savivaldybės administracija (naudotojas Vygantas Bajorūnas) sutikta.	
2020-05-13 13:17:14	Pasvalio rajono savivaldybės administracija - Melioracijos derinimas (naudotojas Vaidotas Kuodis) sutikta.	
2020-05-13 15:59:32	Pasvalio vandenys, UAB - Pasvalio r. sav. (naudotojas rimantas valantinas) sutikta.	
2020-05-14 10:21:05	Telia Lietuva, AB - Pasvalio r. sav. (naudotojas Egidijus Jonuška) sutikta.	

2020-05-14 10:21:07	Perduota savivaldybei.
2020-05-14 10:21:24	Derintojų sąrašas sukurtas.
2020-05-14 15:46:03	Pasvalio rajono savivaldybės administracija (naudotojas Vygantas Bajorūnas) sutikta.
2020-05-14 15:46:03	Suteiktas unikalus numeris 67:20:189
2020-05-12 17:19:45	Duomenys įkelti.
2020-05-14 15:46:03	Priimtas į TOPD
2020-05-12 17:20:21	Duomenys pateikti.
2020-05-12 17:20:30	Tikrintojų sąrašas sukurtas.
2020-05-13 07:19:27	ESO, AB - Panevėžio regionas TOPO (naudotojas Žydrūnė Lisauskaitė) sutikta.

© 2020 - VĮ GIS-Centras

Pateikti **Derinami** **Suderinti** **Atmesti** **Pagalba** **Žemėlapis**

11. LT2-DPS4-Pasvalio raj., Kiemėnai (3)

Paraiškos Nr.	183455
Proceso teritorijos Nr.	1393100
Paraiškos pavadinimas	11. LT2-DPS4-Pasvalio raj., Kiemėnai (3)
Paraiškos adresas	Jonavos g. 7, LT-44192 Kaunas, Lietuva
Geodezininko atstovaujama įmonė	
Įmonės numeris	234004210
Būklė	Suteiktas numeris: 67:20:198
Plano tipas	Topografinis planas
Topografinio plano potipis	Prieš statybas
Statytojas	Rail Baltica
Galimybė atsisiųsti didesnę nei 3 ha teritoriją	☑
TOPD Savivaldybės duomenys	Duomenų nėra
Amber Grid, AB - Pasvalio r. sav.	Tinklų nėra
Pasvalio vandenys, UAB - Pasvalio r. sav.	Duomenų teikimas nutrauktas
ESO, AB - Panevėžio regionas TOPO	Atsisiųsti

Peržiūrėti teritoriją

Duomenys

Duomenų Nr.	Failo pavadinimas	Statusas	Veiksmai
252769	11. Pasvalio raj., Kiemėnai (3).dwg	Aktyvus	

Derinančių institucijų pasirašyto brėžinio kopija

Kopijos Nr.	Failo pavadinimas	Sukūrimo data	Veiksmai

Įkelti brėžinio kopiją

Galima įkelti tik .pdf failus.

Sprendimai

Sprendimo Nr.	Sprendimą atliekanti organizacija	Teritorija	Būklė	Sukūrimo data	Automatinio sutiki data
785126	ESO, AB	Panevėžio regionas TOPO	Sutikta	2020-05-13 18:00:16	2020-05-27 18:00:
785127	Pasvalio vandenys, UAB	Pasvalio r. sav.	Sutikta	2020-05-13 18:00:16	2020-05-27 18:00:
785128	Amber Grid, AB	Pasvalio r. sav.	Sutikta	2020-05-13 18:00:16	2020-05-27 18:00:
785129	Pasvalio rajono savivaldybės administracija	Melioracijos derinimas	Sutikta	2020-05-13 18:00:16	2020-05-27 18:00:
785131	Telia Lietuva, AB	Pasvalio r. sav.	Sutikta	2020-05-13 18:00:16	2020-05-27 18:00:
785130	Pasvalio rajono savivaldybės administracija		Sutikta	2020-05-13 18:00:16	2020-05-27 18:00:
788710	Pasvalio rajono savivaldybės administracija		Sutikta	2020-05-18 09:27:36	2020-05-20 09:27:

Įvykiai

Įvykio Data	Įvykio Pavadinimas	Įvykio informacija
2020-05-08 08:42:56	Sukurta.	
2020-05-13 17:59:59	Duomenys įkelti.	
2020-05-13 18:00:07	Duomenys pateikti.	
2020-05-13 18:00:16	Tikrintojų sąrašas sukurtas.	
2020-05-14 07:03:23	ESO, AB - Panevėžio regionas TOPO (naudotojas Žydrūnė Lisauskaitė) sutikta.	
2020-05-14 11:19:00	Telia Lietuva, AB - Pasvalio r. sav. (naudotojas Egidijus Jonuška) sutikta.	
2020-05-14 15:30:30		

	Pasvalio vandenys, UAB - Pasvalio r. sav. (naudotojas rimantas valantinas) sutikta.
2020-05-14 16:41:45	Pasvalio rajono savivaldybės administracija - Melioracijos derinimas (naudotojas Vaidotas Kuodis) sutikta.
2020-05-15 11:40:00	Pasvalio rajono savivaldybės administracija (naudotojas Vygantas Bajorūnas) sutikta.
2020-05-18 09:27:34	Amber Grid, AB - Pasvalio r. sav. (naudotojas Audrius Bernatavičius) sutikta.
2020-05-18 09:27:36	Derintojų sąrašas sukurtas.
2020-05-18 11:48:36	Pasvalio rajono savivaldybės administracija (naudotojas Vygantas Bajorūnas) sutikta.
2020-05-18 11:48:36	Suteiktas unikalus numeris 67:20:198
2020-05-18 11:48:36	Priimtas į TOPD

© 2020 - VĮ GIS-Centras

10. LT2-DPS4-Pasvalio raj., Kiemėnai (2)

Paraiškos Nr.	183451
Proceso teritorijos Nr.	1393099
Paraiškos pavadinimas	10. LT2-DPS4-Pasvalio raj., Kiemėnai (2)
Paraiškos adresas	Jonavos g. 7, LT-44192 Kaunas, Lietuva
Geodezininko atstovaujama įmonė	
Įmonės numeris	234004210
Būklė	Suteiktas numeris: 67:20:199
Plano tipas	Topografinis planas
Topografinio plano potipis	Prieš statybas
Statytojas	Rail Baltica
Galimybė atsisiųsti didesnę nei 3 ha teritoriją	☑
TOPD Savivaldybės duomenys	Atsisiųsti
SEDR DWG brėžinys (beta versija)	Atsisiųsti
Telia Lietuva, AB - Pasvalio r. sav.	Duomenų teikimas nutrauktas
Pasvalio r. sav.	Duomenų teikimas nutrauktas
Pasvalio r. sav. - Melioracijos derinimas	Kiemenai.rar
Amber Grid, AB - Pasvalio r. sav.	Magistralinis dujotiekis.DWG
Pasvalio vandenys, UAB - Pasvalio r. sav.	Duomenų teikimas nutrauktas
ESO, AB - Panevėžio regionas TOPO	Atsisiųsti

Peržiūrėti teritoriją

Duomenys

Duomenų Nr.	Failo pavadinimas	Statusas	Veiksmai
252783	10. Pasvalio raj., Kiemėnai (2).dwg	Aktyvus	

Derinančių institucijų pasirašyto brėžinio kopija

Kopijos Nr.	Failo pavadinimas	Sukūrimo data	Veiksmai

Įkelti brėžinio kopiją

Galima įkelti tik .pdf failus.

Sprendimai

Sprendimo Nr.	Sprendimą atliekanti organizacija	Teritorija	Būklė	Sukūrimo data	Automatinio sutiki data
785176	ESO, AB	Panevėžio regionas TOPO	Sutikta	2020-05-13 18:59:16	2020-05-27 18:59:
785177	Pasvalio vandenys, UAB	Pasvalio r. sav.	Sutikta	2020-05-13 18:59:16	2020-05-27 18:59:
785178	Amber Grid, AB	Pasvalio r. sav.	Sutikta	2020-05-13 18:59:16	2020-05-27 18:59:
785179	Pasvalio rajono savivaldybės administracija	Melioracijos derinimas	Sutikta	2020-05-13 18:59:16	2020-05-27 18:59:
785180	Pasvalio rajono savivaldybės administracija		Sutikta	2020-05-13 18:59:16	2020-05-27 18:59:
785181	Telia Lietuva, AB	Pasvalio r. sav.	Sutikta	2020-05-13 18:59:16	2020-05-27 18:59:
788711	Pasvalio rajono savivaldybės administracija		Sutikta	2020-05-18 09:28:46	2020-05-20 09:28:

Įvykiai

Įvykio Data	Įvykio Pavadinimas	Įvykio informacija
2020-05-08 08:41:48	Sukurta.	
2020-05-13 18:54:15	Duomenys įkelti.	
2020-05-13 18:59:01	Duomenys įkelti.	
2020-05-13 18:59:07	Duomenys pateikti.	

2020-05-13 18:59:16	Tikrintojų sąrašas sukurtas.
2020-05-14 07:11:03	ESO, AB - Panevėžio regionas TOPO (naudotojas Žydrūnė Lisauskaitė) sutikta.
2020-05-14 11:20:09	Telia Lietuva, AB - Pasvalio r. sav. (naudotojas Egidijus Jonuška) sutikta.
2020-05-14 15:30:38	Pasvalio vandenys, UAB - Pasvalio r. sav. (naudotojas rimantas valantinas) sutikta.
2020-05-14 16:42:46	Pasvalio rajono savivaldybės administracija - Melioracijos derinimas (naudotojas Vaidotas Kuodis) sutikta.
2020-05-15 11:41:34	Pasvalio rajono savivaldybės administracija (naudotojas Vygantas Bajorūnas) sutikta.
2020-05-18 09:28:44	Amber Grid, AB - Pasvalio r. sav. (naudotojas Audrius Bernatavičius) sutikta.
2020-05-18 09:28:46	Derintojų sąrašas sukurtas.
2020-05-18 14:13:35	Pasvalio rajono savivaldybės administracija (naudotojas Vygantas Bajorūnas) sutikta.
2020-05-18 14:13:36	Suteiktas unikalus numeris 67:20:199
2020-05-18 14:13:36	Priimtas į TOPD

© 2020 - VĮ GIS-Centras

8. LT2-DPS4-Pasvalio raj., Baltpamūšio miškas (2)

Paraiškos Nr.	183446
Proceso teritorijos Nr.	1392683
Paraiškos pavadinimas	8. LT2-DPS4-Pasvalio raj., Baltpamūšio miškas (2)
Paraiškos adresas	Jonavos g. 7, LT-44192 Kaunas, Lietuva
Geodezininko atstovaujama įmonė	
Įmonės numeris	234004210
Būklė	Suteiktas numeris: 67:20:214
Plano tipas	Topografinis planas
Topografinio plano potipis	Prieš statybas
Statytojas	Rail Baltica
Galimybė atsisiųsti didesnę nei 3 ha teritoriją	☑
TOPD Savivaldybės duomenys	Duomenų nėra
Telia Lietuva, AB - Pasvalio r. sav.	Institucija duomenų nepateikė per 5 d.d.
Pasvalio r. sav.	Institucija duomenų nepateikė per 5 d.d.
Pasvalio r. sav. - Melioracijos derinimas	Kiemenai.rar
Pasvalio vandenys, UAB - Pasvalio r. sav.	Institucija duomenų nepateikė per 5 d.d.
ESO, AB - Panevėžio regionas TOPO	Duomenų nėra

Peržiūrėti teritoriją

Duomenys

Duomenų Nr.	Failo pavadinimas	Statusas	Veiksmai
253541	8. Pasvalio raj. Baltpamūšio miškas.dwg	Aktyvus	

Derinančių institucijų pasirašyto brėžinio kopija

Kopijos Nr.	Failo pavadinimas	Sukūrimo data	Veiksmai

Įkelti brėžinio kopiją

Galima įkelti tik .pdf failus.

Sprendimai

Sprendimo Nr.	Sprendimą atliekanti organizacija	Teritorija	Būklė	Sukūrimo data	Automatinio sutiki data
787534	ESO, AB	Panevėžio regionas TOPO	Sutikta	2020-05-15 13:58:28	2020-05-29 13:58:
787535	Pasvalio vandenys, UAB	Pasvalio r. sav.	Sutikta	2020-05-15 13:58:28	2020-05-29 13:58:
787536	Pasvalio rajono savivaldybės administracija	Melioracijos derinimas	Sutikta	2020-05-15 13:58:29	2020-05-29 13:58:
787537	Pasvalio rajono savivaldybės administracija		Sutikta	2020-05-15 13:58:30	2020-05-29 13:58:
787538	Telia Lietuva, AB	Pasvalio r. sav.	Sutikta	2020-05-15 13:58:30	2020-05-29 13:58:
800041	Pasvalio rajono savivaldybės administracija		Sutikta	2020-05-25 13:52:58	2020-05-27 13:52:

Įvykiai

Įvykio Data	Įvykio Pavadinimas	Įvykio informacija
2020-05-08 08:37:38	Sukurta.	
2020-05-15 13:58:08	Duomenys įkelti.	
2020-05-15 13:58:17	Duomenys pateikti.	
2020-05-15 13:58:31	Tikrintojų sąrašas sukurtas.	
2020-05-15 15:09:57	Telia Lietuva, AB - Pasvalio r. sav. (naudotojas Egidijus Jonuška) sutikta.	
2020-05-18 10:20:04	Pasvalio vandenys, UAB - Pasvalio r. sav. (naudotojas rimantas valantinas) sutikta.	

2020-05-18 13:44:57	ESO, AB - Panevėžio regionas TOPO (naudotojas Rita Jokubavičiūtė) sutikta.
2020-05-21 09:10:57	Pasvalio rajono savivaldybės administracija - Melioracijos derinimas (naudotojas Vaidotas Kuodis) sutikta.
2020-05-25 13:52:56	Pasvalio rajono savivaldybės administracija (naudotojas Vygantas Bajorūnas) sutikta.
2020-05-25 13:52:58	Derintojų sąrašas sukurtas.
2020-05-25 13:53:38	Pasvalio rajono savivaldybės administracija (naudotojas Vygantas Bajorūnas) sutikta.
2020-05-25 13:53:38	Suteiktas unikalus numeris 67:20:214
2020-05-25 13:53:38	Priimtas į TOPD

© 2020 - VĮ GIS-Centras

Pateikti **Derinami** **Suderinti** **Atmesti** **Pagalba** **Žemėlapis**

3. LT2-DPS4-Pasvalio raj., Baltpamūšio k., Baltpamūšio g.

Paraiškos Nr.	183439
Proceso teritorijos Nr.	1393092
Paraiškos pavadinimas	3. LT2-DPS4-Pasvalio raj., Baltpamūšio k., Baltpamūšio g.
Paraiškos adresas	Jonavos g. 7, LT-44192 Kaunas, Lietuva
Geodezininko atstovaujama įmonė	
Įmonės numeris	234004210
Būklė	Suteiktas numeris: 67:20:215
Plano tipas	Topografinis planas
Topografinio plano potipis	Prieš statybas
Statytojas	Rail Baltica
Galimybė atsisiųsti didesnę nei 3 ha teritoriją	☑
TOPD Savivaldybės duomenys	Atsisiųsti
SEDR DWG brėžinys (beta versija)	Atsisiųsti
Telia Lietuva, AB - Pasvalio r. sav.	Duomenų teikimas nutrauktas
Pasvalio r. sav.	Duomenų teikimas nutrauktas
Pasvalio r. sav. - Melioracijos derinimas	Kiemenai.rar
Pasvalio vandenys, UAB - Pasvalio r. sav.	Duomenų teikimas nutrauktas
ESO, AB - Panevėžio regionas TOPO	Atsisiųsti

Peržiūrėti teritoriją

Duomenys

Duomenų Nr.	Failo pavadinimas	Statusas	Veiksmai
252286	3. Pasvalio raj. Baltpamūšio k., Baltpamūšio g.dwg	Neaktyvus	
256908	3. Pasvalio raj. Baltpamūšio k., Baltpamūšio g.dwg	Aktyvus	

Derinančių institucijų pasirašyto brėžinio kopija

Kopijos Nr.	Failo pavadinimas	Sukūrimo data	Veiksmai

Įkelti brėžinio kopiją

Galima įkelti tik .pdf failus.

Sprendimai

Sprendimo Nr.	Sprendimą atliekanti organizacija	Teritorija	Būklė	Sukūrimo data	Automatinio sutiki data
783441	ESO, AB	Panevėžio regionas TOPO	Sutikta	2020-05-12 19:18:51	2020-05-26 19:18:
783442	Pasvalio vandenys, UAB	Pasvalio r. sav.	Sutikta	2020-05-12 19:18:52	2020-05-26 19:18:
783443	Pasvalio rajono savivaldybės administracija	Melioracijos derinimas	Atmesta	2020-05-12 19:18:52	2020-05-26 19:18:
783444	Pasvalio rajono savivaldybės administracija		Sutikta	2020-05-12 19:18:52	2020-05-26 19:18:
783445	Telia Lietuva, AB	Pasvalio r. sav.	Sutikta	2020-05-12 19:18:52	2020-05-26 19:18:
799718	Pasvalio rajono savivaldybės administracija	Melioracijos derinimas	Sutikta	2020-05-25 11:56:49	2020-06-08 11:56:
799876	Pasvalio rajono savivaldybės administracija		Sutikta	2020-05-25 13:04:52	2020-05-27 13:04:

Įvykiai

Įvykio Data	Įvykio Pavadinimas	Įvykio informacija
2020-05-08 08:31:36	Sukurta.	
2020-05-08 08:32:06	Prašymas dėl leidimo atsisiųsti didesnę nei 3 ha teritoriją - išsiųstas	
2020-05-08 08:37:51	Suteiktas leidimas atsisųsti didesnę nei 3 ha teritoriją	
2020-05-13 11:40:10		

	Pasvalio rajono savivaldybės administracija (naudotojas Vygantas Bajorūnas) sutikta.	
2020-05-13 13:23:58	Grąžintas taisymui	Grąžintas taisymui su pastabomis iš Pasvalio rajo administracija - Melioracijos derinimas organizaci Vaidotas Kuodis
2020-05-13 15:59:54	Pasvalio vandenys, UAB - Pasvalio r. sav. (naudotojas rimantas valantinas) sutikta.	
2020-05-13 15:59:54	Perduota savivaldybei.	
2020-05-14 10:32:00	Telia Lietuva, AB - Pasvalio r. sav. (naudotojas Egidijus Jonuška) sutikta.	
2020-05-14 10:32:01	Perduota savivaldybei.	
2020-05-12 19:18:37	Duomenys įkelti.	
2020-05-25 11:56:36	Duomenys įkelti.	
2020-05-12 19:18:42	Duomenys pateikti.	
2020-05-12 19:18:52	Tikrintojų sąrašas sukurtas.	
2020-05-25 11:56:49	Duomenys pateikti.	
2020-05-13 07:21:44	ESO, AB - Panevėžio regionas TOPO (naudotojas Žydrūnė Lisauskaitė) sutikta.	
2020-05-25 13:04:49	Pasvalio rajono savivaldybės administracija - Melioracijos derinimas (naudotojas Vaidotas Kuodis) sutikta.	
2020-05-25 13:04:52	Derintojų sąrašas sukurtas.	
2020-05-25 14:11:23	Pasvalio rajono savivaldybės administracija (naudotojas Vygantas Bajorūnas) sutikta.	
2020-05-25 14:11:23	Suteiktas unikalus numeris 67:20:215	
2020-05-25 14:11:23	Priimtas į TOPD	

© 2020 - VĮ GIS-Centras

Pateikti **Derinami** **Suderinti** **Atmesti** **Pagalba** **Žemėlapis**

7. LT2-DPS4-Pasvalio raj., Baltpamūšio miškas (1)

Paraiškos Nr.	183445
Proceso teritorijos Nr.	1392681
Paraiškos pavadinimas	7. LT2-DPS4-Pasvalio raj., Baltpamūšio miškas (1)
Paraiškos adresas	Jonavos g. 7, LT-44192 Kaunas, Lietuva
Geodezininko atstovaujama įmonė	
Įmonės numeris	234004210
Būklė	Suteiktas numeris: 67:20:216
Plano tipas	Topografinis planas
Topografinio plano potipis	Prieš statybas
Statytojas	Rail Baltica
Galimybė atsisiųsti didesnę nei 3 ha teritoriją	☑
TOPD Savivaldybės duomenys	Duomenų nėra
Telia Lietuva, AB - Pasvalio r. sav.	Institucija duomenų nepateikė per 5 d.d.
Pasvalio r. sav.	Institucija duomenų nepateikė per 5 d.d.
Pasvalio r. sav. - Melioracijos derinimas	Kiemenai.rar
Pasvalio vandenys, UAB - Pasvalio r. sav.	Institucija duomenų nepateikė per 5 d.d.
ESO, AB - Panevėžio regionas TOPO	Nepavyko eksportuoti duomenų fragmento. Pakartoti

Peržiūrėti teritoriją

Duomenys

Duomenų Nr.	Failo pavadinimas	Statusas	Veiksmai
253543	7. Pasvalio raj. Baltpamūšio miškas.dwg	Aktyvus	

Derinančių institucijų pasirašyto brėžinio kopija

Kopijos Nr.	Failo pavadinimas	Sukūrimo data	Veiksmai

Įkelti brėžinio kopiją

Galima įkelti tik .pdf failus.

Sprendimai

Sprendimo Nr.	Sprendimą atliekanti organizacija	Teritorija	Būklė	Sukūrimo data	Automatinio sutiki data
787541	ESO, AB	Panevėžio regionas TOPO	Sutikta	2020-05-15 13:59:50	2020-05-29 13:59:
787542	Pasvalio vandenys, UAB	Pasvalio r. sav.	Sutikta	2020-05-15 13:59:51	2020-05-29 13:59:
787543	Pasvalio rajono savivaldybės administracija	Melioracijos derinimas	Sutikta	2020-05-15 13:59:51	2020-05-29 13:59:
787544	Pasvalio rajono savivaldybės administracija		Sutikta	2020-05-15 13:59:52	2020-05-29 13:59:
787545	Telia Lietuva, AB	Pasvalio r. sav.	Sutikta	2020-05-15 13:59:52	2020-05-29 13:59:
800292	Pasvalio rajono savivaldybės administracija		Sutikta	2020-05-25 14:56:30	2020-05-27 14:56:

Įvykiai

Įvykio Data	Įvykio Pavadinimas	Įvykio informacija
2020-05-08 08:36:30	Sukurta.	
2020-05-08 08:36:54	Prašymas dėl leidimo atsisiųsti didesnę nei 3 ha teritoriją - išsiųstas	
2020-05-08 08:37:11	Suteiktas leidimas atsisųsti didesnę nei 3 ha teritoriją	
2020-05-15 13:59:29	Duomenys įkelti.	
2020-05-15 13:59:39	Duomenys pateikti.	
2020-05-15 13:59:53	Tikrintojų sąrašas sukurtas.	
2020-05-15 15:12:16		

	Telia Lietuva, AB - Pasvalio r. sav. (naudotojas Egidijus Jonuška) sutikta.
2020-05-25 14:56:28	Pasvalio rajono savivaldybės administracija (naudotojas Vygantas Bajorūnas) sutikta.
2020-05-21 09:12:39	Pasvalio rajono savivaldybės administracija - Melioracijos derinimas (naudotojas Vaidotas Kuodis) sutikta.
2020-05-18 06:33:19	ESO, AB - Panevėžio regionas TOPO (naudotojas Birutė Armokavičiūtė) sutikta.
2020-05-25 14:56:30	Derintojų sąrašas sukurtas.
2020-05-25 14:56:40	Pasvalio rajono savivaldybės administracija (naudotojas Vygantas Bajorūnas) sutikta.
2020-05-25 14:56:41	Suteiktas unikalus numeris 67:20:216
2020-05-25 14:56:41	Priimtas į TOPD
2020-05-18 10:20:16	Pasvalio vandenys, UAB - Pasvalio r. sav. (naudotojas rimantas valantinas) sutikta.

© 2020 - VĮ GIS-Centras

Pateikti **Derinami** **Suderinti** **Atmesti** **Pagalba** **Žemėlapis**

6. LT2-DPS4-Pasvalio raj., Nemajūnų k.-Baltpamūšio miškas

Paraiškos Nr.	183444
Proceso teritorijos Nr.	1392679
Paraiškos pavadinimas	6. LT2-DPS4-Pasvalio raj., Nemajūnų k.-Baltpamūšio miškas
Paraiškos adresas	Jonavos g. 7, LT-44192 Kaunas, Lietuva
Geodezininko atstovaujama įmonė	
Įmonės numeris	234004210
Būklė	Suteiktas numeris: 67:20:217
Plano tipas	Topografinis planas
Topografinio plano potipis	Prieš statybas
Statytojas	Rail Baltica
Galimybė atsisiųsti didesnę nei 3 ha teritoriją	☑
TOPD Savivaldybės duomenys	Atsisiųsti
SEDR DWG brėžinys (beta versija)	Atsisiųsti
Telia Lietuva, AB - Pasvalio r. sav.	Institucija duomenų nepateikė per 5 d.d.
Pasvalio r. sav.	Institucija duomenų nepateikė per 5 d.d.
Pasvalio r. sav. - Melioracijos derinimas	Kiemenai.rar
Pasvalio vandenys, UAB - Pasvalio r. sav.	Institucija duomenų nepateikė per 5 d.d.
ESO, AB - Panevėžio regionas TOPO	Duomenų nėra

Peržiūrėti teritoriją

Duomenys

Duomenų Nr.	Failo pavadinimas	Statusas	Veiksmai
253544	6. Pasvalio raj. Nemajūnų k. - Baltpamūšio miškas.dwg	Aktyvus	

Derinančių institucijų pasirašyto brėžinio kopija

Kopijos Nr.	Failo pavadinimas	Sukūrimo data	Veiksmai
Įkelti brėžinio kopiją			

Galima įkelti tik .pdf failus.

Sprendimai

Sprendimo Nr.	Sprendimą atliekanti organizacija	Teritorija	Būklė	Sukūrimo data	Automatinio sutiki data
787546	ESO, AB	Panevėžio regionas TOPO	Sutikta	2020-05-15 14:00:58	2020-05-29 14:00:
787547	Pasvalio vandenys, UAB	Pasvalio r. sav.	Sutikta	2020-05-15 14:00:59	2020-05-29 14:00:
787548	Pasvalio rajono savivaldybės administracija	Melioracijos derinimas	Sutikta	2020-05-15 14:01:00	2020-05-29 14:01:
787549	Pasvalio rajono savivaldybės administracija		Sutikta	2020-05-15 14:01:00	2020-05-29 14:01:
787550	Telia Lietuva, AB	Pasvalio r. sav.	Sutikta	2020-05-15 14:01:01	2020-05-29 14:01:
800316	Pasvalio rajono savivaldybės administracija		Sutikta	2020-05-25 15:08:22	2020-05-27 15:08:

Įvykiai

Įvykio Data	Įvykio Pavadinimas	Įvykio informacija
2020-05-08 08:35:18	Sukurta.	
2020-05-08 08:35:42	Prašymas dėl leidimo atsisiųsti didesnę nei 3 ha teritoriją - išsiųstas	
2020-05-08 08:35:59	Suteiktas leidimas atsisųsti didesnę nei 3 ha teritoriją	
2020-05-15 14:00:38	Duomenys įkelti.	
2020-05-15 14:00:49	Duomenys pateikti.	

2020-05-15 14:01:02	Tikrintojų sąrašas sukurtas.
2020-05-15 15:15:29	Telia Lietuva, AB - Pasvalio r. sav. (naudotojas Egidijus Jonuška) sutikta.
2020-05-21 09:25:18	Pasvalio rajono savivaldybės administracija - Melioracijos derinimas (naudotojas Vaidotas Kuodis) sutikta.
2020-05-18 06:35:25	ESO, AB - Panevėžio regionas TOPO (naudotojas Birutė Armokavičiūtė) sutikta.
2020-05-25 15:08:20	Pasvalio rajono savivaldybės administracija (naudotojas Vygantas Bajorūnas) sutikta.
2020-05-25 15:08:22	Derintojų sąrašas sukurtas.
2020-05-25 15:09:45	Pasvalio rajono savivaldybės administracija (naudotojas Vygantas Bajorūnas) sutikta.
2020-05-25 15:09:45	Suteiktas unikalus numeris 67:20:217
2020-05-25 15:09:45	Priimtas į TOPD
2020-05-18 10:20:24	Pasvalio vandenys, UAB - Pasvalio r. sav. (naudotojas rimantas valantinas) sutikta.

© 2020 - VĮ GIS-Centras

Pateikti **Derinami** **Suderinti** **Atmesti** **Pagalba** **Žemėlapis**

4. LT2-DPS4-Pasvalio raj., Nemajūnų k.

Paraiškos Nr.	188340
Proceso teritorijos Nr.	1409706
Paraiškos pavadinimas	4. LT2-DPS4-Pasvalio raj., Nemajūnų k.
Paraiškos adresas	Jonavos g. 7, LT-44192 Kaunas, Lietuva
Geodezininko atstovaujama įmonė	
Įmonės numeris	234004210
Būklė	Suteiktas numeris: 67:20:235
Plano tipas	Topografinis planas
Topografinio plano potipis	Prieš statybas
Statytojas	Rail Baltica
Galimybė atsisiųsti didesnę nei 3 ha teritoriją	☑
TOPD Savivaldybės duomenys	Atsisiųsti
SEDR DWG brėžinys (beta versija)	Atsisiųsti
Telia Lietuva, AB - Pasvalio r. sav.	Duomenų teikimas nutrauktas
Pasvalio r. sav.	Duomenų teikimas nutrauktas
Pasvalio r. sav. - Melioracijos derinimas	Duomenų teikimas nutrauktas
Pasvalio vandenys, UAB - Pasvalio r. sav.	Duomenų teikimas nutrauktas
ESO, AB - Panevėžio regionas TOPO	Duomenų nėra

Peržiūrėti teritoriją

Duomenys

Duomenų Nr.	Failo pavadinimas	Statusas	Veiksmai
256885	4. Pasvalio raj. Nemajūnų k. (2).dwg	Aktyvus	

Derinančių institucijų pasirašyto brėžinio kopija

Kopijos Nr.	Failo pavadinimas	Sukūrimo data	Veiksmai

Įkelti brėžinio kopiją

Galima įkelti tik .pdf failus.

Sprendimai

Sprendimo Nr.	Sprendimą atliekanti organizacija	Teritorija	Būklė	Sukūrimo data	Automatinio sutiki data
799652	ESO, AB	Panevėžio regionas TOPO	Sutikta	2020-05-25 11:36:08	2020-06-08 11:36:
799653	Pasvalio vandenys, UAB	Pasvalio r. sav.	Sutikta	2020-05-25 11:36:08	2020-06-08 11:36:
799654	Pasvalio rajono savivaldybės administracija	Melioracijos derinimas	Sutikta	2020-05-25 11:36:08	2020-06-08 11:36:
799655	Pasvalio rajono savivaldybės administracija		Sutikta	2020-05-25 11:36:08	2020-06-08 11:36:
799656	Telia Lietuva, AB	Pasvalio r. sav.	Sutikta	2020-05-25 11:36:08	2020-06-08 11:36:
817188	Pasvalio rajono savivaldybės administracija		Sutikta	2020-06-05 11:14:37	2020-06-09 11:14:

Įvykiai

Įvykio Data	Įvykio Pavadinimas	Įvykio informacija
2020-05-25 10:59:46	Sukurta.	
2020-05-25 11:01:39	Prašymas dėl leidimo atsisiųsti didesnę nei 3 ha teritoriją - išsiųstas	
2020-05-25 11:04:57	Suteiktas leidimas atsisųsti didesnę nei 3 ha teritoriją	
2020-05-25 11:35:52	Duomenys įkelti.	
2020-05-25 11:35:59	Duomenys pateikti.	
2020-05-25 11:36:08	Tikrintojų sąrašas sukurtas.	

2020-05-25 13:08:48	Pasvalio rajono savivaldybės administracija - Melioracijos derinimas (naudotojas Vaidotas Kuodis) sutikta.
2020-05-25 14:48:13	Pasvalio vandenys, UAB - Pasvalio r. sav. (naudotojas rimantas valantinas) sutikta.
2020-05-26 06:42:15	ESO, AB - Panevėžio regionas TOPO (naudotojas Danguolė Ivanauskienė) sutikta.
2020-05-26 13:26:25	Telia Lietuva, AB - Pasvalio r. sav. (naudotojas Romanas Jurjevas) sutikta.
2020-06-05 11:14:36	Pasvalio rajono savivaldybės administracija (naudotojas Vygantas Bajorūnas) sutikta.
2020-06-05 11:14:37	Derintojų sąrašas sukurtas.
2020-06-05 11:14:59	Pasvalio rajono savivaldybės administracija (naudotojas Vygantas Bajorūnas) sutikta.
2020-06-05 11:14:59	Suteiktas unikalus numeris 67:20:235
2020-06-05 11:14:59	Priimtas į TOPD

© 2020 - VĮ GIS-Centras

Pateikti **Derinami** **Suderinti** **Atmesti** **Pagalba** **Žemėlapis**

5. LT2-DPS4-Pasvalio raj., Nemajūnų k.(2)

Paraiškos Nr.	183441
Proceso teritorijos Nr.	1393095
Paraiškos pavadinimas	5. LT2-DPS4-Pasvalio raj., Nemajūnų k.(2)
Paraiškos adresas	Jonavos g. 7, LT-44192 Kaunas, Lietuva
Geodezininko atstovaujama įmonė	
Įmonės numeris	234004210
Būklė	Suteiktas numeris: 67:20:236
Plano tipas	Topografinis planas
Topografinio plano potipis	Prieš statybas
Statytojas	Rail Baltica
Galimybė atsisiųsti didesnę nei 3 ha teritoriją	☑
TOPD Savivaldybės duomenys	Atsisiųsti
SEDR DWG brėžinys (beta versija)	Atsisiųsti
Telia Lietuva, AB - Pasvalio r. sav.	Duomenų teikimas nutrauktas
Pasvalio r. sav.	Duomenų teikimas nutrauktas
Pasvalio r. sav. - Melioracijos derinimas	Duomenų teikimas nutrauktas
Pasvalio vandenys, UAB - Pasvalio r. sav.	Duomenų teikimas nutrauktas
ESO, AB - Panevėžio regionas TOPO	Atsisiųsti

Peržiūrėti teritoriją

Duomenys

Duomenų Nr.	Failo pavadinimas	Statusas	Veiksmai
250761	5.LT2-DPS4-Pasvalio raj., Nemajūnų k.dwg	Neaktyvus	
256913	5.LT2-DPS4-Pasvalio raj., Nemajūnų k.dwg	Aktyvus	

Derinančių institucijų pasirašyto brėžinio kopija

Kopijos Nr.	Failo pavadinimas	Sukūrimo data	Veiksmai

Įkelti brėžinio kopiją

Galima įkelti tik .pdf failus.

Sprendimai

Sprendimo Nr.	Sprendimą atliekanti organizacija	Teritorija	Būklė	Sukūrimo data	Automatinio sutiki data
778099	ESO, AB	Panevėžio regionas TOPO	Sutikta	2020-05-08 10:07:47	2020-05-22 10:07:
778100	Pasvalio vandenys, UAB	Pasvalio r. sav.	Sutikta	2020-05-08 10:07:47	2020-05-22 10:07:
778101	Pasvalio rajono savivaldybės administracija	Melioracijos derinimas	Sutikta	2020-05-08 10:07:47	2020-05-22 10:07:
778102	Pasvalio rajono savivaldybės administracija		Atmesta	2020-05-08 10:07:47	2020-05-22 10:07:
778103	Telia Lietuva, AB	Pasvalio r. sav.	Sutikta	2020-05-08 10:07:47	2020-05-22 10:07:
799733	Pasvalio rajono savivaldybės administracija		Sutikta	2020-05-25 12:03:30	2020-06-08 12:03:
817226	Pasvalio rajono savivaldybės administracija		Sutikta	2020-06-05 11:22:02	2020-06-09 11:22:

Įvykiai

Įvykio Data	Įvykio Pavadinimas	Įvykio informacija
2020-05-08 08:34:01	Sukurta.	
2020-05-08 08:34:28	Prašymas dėl leidimo atsisiųsti didesnę nei 3 ha teritoriją - išsiųstas	
2020-05-08 08:37:38	Suteiktas leidimas atsisųsti didesnę nei 3 ha teritoriją	
2020-05-08 10:07:32	Duomenys įkelti.	

2020-05-08 10:07:38	Duomenys pateikti.	
2020-05-08 10:07:47	Tikrintojų sąrašas sukurtas.	
2020-05-25 12:02:27	Duomenys įkelti.	
2020-05-25 12:03:29	Duomenys pateikti.	
2020-05-08 10:28:21	Telia Lietuva, AB - Pasvalio r. sav. (naudotojas Romanas Jurjevas) sutikta.	
2020-05-08 10:57:09	Grąžintas taisymui	Grąžintas taisymui su pastabomis iš Pasvalio rajo administracija organizacijos darbuotojo Vygantas
2020-05-08 15:04:32	Pasvalio vandenys, UAB - Pasvalio r. sav. (naudotojas rimantas valantinas) sutikta.	
2020-05-08 15:04:32	Perduota savivaldybei.	
2020-05-11 05:58:46	ESO, AB - Panevėžio regionas TOPO (naudotojas Rita Jokubavičiūtė) sutikta.	
2020-05-11 05:58:46	Perduota savivaldybei.	
2020-05-11 14:21:19	Pasvalio rajono savivaldybės administracija - Melioracijos derinimas (naudotojas Vaidotas Kuodis) sutikta.	
2020-05-11 14:21:19	Perduota savivaldybei.	
2020-06-05 11:21:59	Pasvalio rajono savivaldybės administracija (naudotojas Vygantas Bajorūnas) sutikta.	
2020-06-05 11:22:02	Derintojų sąrašas sukurtas.	
2020-06-05 11:22:21	Pasvalio rajono savivaldybės administracija (naudotojas Vygantas Bajorūnas) sutikta.	
2020-06-05 11:22:21	Suteiktas unikalus numeris 67:20:236	
2020-06-05 11:22:21	Priimtas į TOPD	

© 2020 - VĮ GIS-Centras

9. LT2-DPS4-Pasvalio raj., Kiemėnai (1)

Paraiškos Nr.	183449
Proceso teritorijos Nr.	1393097
Paraiškos pavadinimas	9. LT2-DPS4-Pasvalio raj., Kiemėnai (1)
Paraiškos adresas	Jonavos g. 7, LT-44192 Kaunas, Lietuva
Geodezininko atstovaujama įmonė	
Įmonės numeris	234004210
Būklė	Suteiktas numeris: 67:20:240
Plano tipas	Topografinis planas
Topografinio plano potipis	Prieš statybas
Statytojas	Rail Baltica
Galimybė atsisiųsti didesnę nei 3 ha teritoriją	☑
TOPD Savivaldybės duomenys	Atsisiųsti
SEDR DWG brėžinys (beta versija)	Atsisiųsti
Telia Lietuva, AB - Pasvalio r. sav.	Institucija duomenų nepateikė per 5 d.d.
ORLEN Lietuva, AB - Pasvalio r. sav.	Pasvalio.dwg
Pasvalio r. sav.	Institucija duomenų nepateikė per 5 d.d.
Pasvalio r. sav. - Melioracijos derinimas	Kiemenai.rar
Amber Grid, AB - Pasvalio r. sav.	Tinklų nėra
Pasvalio vandenys, UAB - Pasvalio r. sav.	Institucija duomenų nepateikė per 5 d.d.
ESO, AB - Panevėžio regionas TOPO	Atsisiųsti

Peržiūrėti teritoriją

Duomenys

Duomenų Nr.	Failo pavadinimas	Statusas	Veiksmai
253537	9. Pasvalio raj. Kiemėnai (1).dwg	Neaktyvus	
261244	9. Pasvalio raj. Kiemėnai (1).dwg	Aktyvus	

Derinančių institucijų pasirašyto brėžinio kopija

Kopijos Nr.	Failo pavadinimas	Sukūrimo data	Veiksmai

Įkelti brėžinio kopiją

Galima įkelti tik .pdf failus.

Sprendimai

Sprendimo Nr.	Sprendimą atliekanti organizacija	Teritorija	Būklė	Sukūrimo data	Automatinio sutiki data
787518	ESO, AB	Panevėžio regionas TOPO	Atmesta	2020-05-15 13:54:42	2020-05-29 13:54:
787519	Pasvalio vandenys, UAB	Pasvalio r. sav.	Sutikta	2020-05-15 13:54:44	2020-05-29 13:54:
787520	Amber Grid, AB	Pasvalio r. sav.	Sutikta	2020-05-15 13:54:45	2020-05-29 13:54:
787521	Pasvalio rajono savivaldybės administracija	Melioracijos derinimas	Atmesta	2020-05-15 13:54:46	2020-05-29 13:54:
787522	Pasvalio rajono savivaldybės administracija		Sutikta	2020-05-15 13:54:48	2020-05-29 13:54:
787523	ORLEN Lietuva, AB	Pasvalio r. sav.	Sutikta	2020-05-15 13:54:49	2020-05-29 13:54:
787524	Telia Lietuva, AB	Pasvalio r. sav.	Sutikta	2020-05-15 13:54:51	2020-05-29 13:54:
814722	Pasvalio rajono savivaldybės administracija	Melioracijos derinimas	Sutikta	2020-06-04 09:06:08	2020-06-18 09:06:
814723	ESO, AB	Panevėžio regionas TOPO	Sutikta	2020-06-04 09:06:08	2020-06-18 09:06:
817827	Pasvalio rajono savivaldybės administracija		Sutikta	2020-06-05 16:07:02	2020-06-09 16:07:

Įvykiai

Įvykio Data	Įvykio Pavadinimas	Įvykio informacija
2020-05-08 08:39:13	Sukurta.	
2020-05-08 08:39:41	Prašymas dėl leidimo atsisiųsti didesnę nei 3 ha teritoriją - išsiųstas	
2020-05-08 08:39:53	Suteiktas leidimas atsisųsti didesnę nei 3 ha teritoriją	
2020-05-21 20:37:25	Grąžintas taisymui	Grąžintas taisymui su pastabomis iš ESO, AB - Pa TOPO organizacijos darbuotojo Danguolė Ivanaus
2020-05-15 13:53:53	Duomenys įkelti.	
2020-05-15 13:54:08	Duomenys pateikti.	
2020-05-15 13:54:53	Tikrintojų sąrašas sukurtas.	
2020-05-15 15:08:21	Telia Lietuva, AB - Pasvalio r. sav. (naudotojas Egidijus Jonuška) sutikta.	
2020-05-21 09:07:52	Grąžintas taisymui	Grąžintas taisymui su pastabomis iš Pasvalio rajo administracija - Melioracijos derinimas organizaci Vaidotas Kuodis
2020-05-18 08:39:58	ORLEN Lietuva, AB - Pasvalio r. sav. (naudotojas Robertas Savickis) sutikta.	
2020-05-18 09:29:30	Amber Grid, AB - Pasvalio r. sav. (naudotojas Audrius Bernatavičius) sutikta.	
2020-05-18 10:19:53	Pasvalio vandenys, UAB - Pasvalio r. sav. (naudotojas rimantas valantinas) sutikta.	
2020-05-25 11:55:50	Pasvalio rajono savivaldybės administracija (naudotojas Vygantas Bajorūnas) sutikta.	
2020-05-25 11:55:50	Perduota savivaldybei.	
2020-06-04 09:05:56	Duomenys įkelti.	
2020-06-04 09:06:07	Duomenys pateikti.	
2020-06-04 19:30:23	ESO, AB - Panevėžio regionas TOPO (naudotojas Danguolė Ivanauskienė) sutikta.	
2020-06-05 16:07:00	Pasvalio rajono savivaldybės administracija - Melioracijos derinimas (naudotojas Vaidotas Kuodis) sutikta.	
2020-06-05 16:07:02	Derintojų sąrašas sukurtas.	
2020-06-08 08:54:14	Pasvalio rajono savivaldybės administracija (naudotojas Vygantas Bajorūnas) sutikta.	
2020-06-08 08:54:14	Suteiktas unikalus numeris 67:20:240	
2020-06-08 08:54:14	Priimtas į TOPD	

© 2020 - VĮ GIS-Centras

Pateikti **Derinami** **Suderinti** **Atmesti** **Pagalba** **Žemėlapis**

2. LT2-DPS4-Pasvalio raj., Baltpamūšio k., Baltpamūšio g.

Paraiškos Nr.	183437
Proceso teritorijos Nr.	1393091
Paraiškos pavadinimas	2. LT2-DPS4-Pasvalio raj., Baltpamūšio k., Baltpamūšio g.
Paraiškos adresas	Jonavos g. 7, LT-44192 Kaunas, Lietuva
Geodezininko atstovaujama įmonė	
Įmonės numeris	234004210
Būklė	Suteiktas numeris: 67:20:249
Plano tipas	Topografinis planas
Topografinio plano potipis	Prieš statybas
Statytojas	Rail Baltica
Galimybė atsisiųsti didesnę nei 3 ha teritoriją	☑
TOPD Savivaldybės duomenys	Atsisiųsti
SEDR DWG brėžinys (beta versija)	Atsisiųsti
Telia Lietuva, AB - Pasvalio r. sav.	Institucija duomenų nepateikė per 5 d.d.
Pasvalio r. sav.	Institucija duomenų nepateikė per 5 d.d.
Pasvalio r. sav. - Melioracijos derinimas	Kiemenai.rar
Pasvalio vandenys, UAB - Pasvalio r. sav.	Institucija duomenų nepateikė per 5 d.d.
ESO, AB - Panevėžio regionas TOPO	Duomenų nėra

Peržiūrėti teritoriją

Duomenys

Duomenų Nr.	Failo pavadinimas	Statusas	Veiksmai
253552	2.Pasvalio raj. Baltpamūšio k., Baltpamūšio g.dwg	Neaktyvus	
261157	2.Pasvalio raj. Baltpamūšio k., Baltpamūšio g.dwg	Neaktyvus	
262546	2.Pasvalio raj. Baltpamūšio k., Baltpamūšio g.dwg	Aktyvus	

Derinančių institucijų pasirašyto brėžinio kopija

Kopijos Nr.	Failo pavadinimas	Sukūrimo data	Veiksmai
Įkelti brėžinio kopiją			

Galima įkelti tik .pdf failus.

Sprendimai

Sprendimo Nr.	Sprendimą atliekanti organizacija	Teritorija	Būklė	Sukūrimo data	Automatinio sutiki data
787567	ESO, AB	Panevėžio regionas TOPO	Sutikta	2020-05-15 14:11:21	2020-05-29 14:11:
787568	Pasvalio vandenys, UAB	Pasvalio r. sav.	Atmesta	2020-05-15 14:11:22	2020-05-29 14:11:
787569	Pasvalio rajono savivaldybės administracija	Melioracijos derinimas	Sutikta	2020-05-15 14:11:22	2020-05-29 14:11:
787570	Pasvalio rajono savivaldybės administracija		Atmesta	2020-05-15 14:11:23	2020-05-29 14:11:
787571	Telia Lietuva, AB	Pasvalio r. sav.	Sutikta	2020-05-15 14:11:24	2020-05-29 14:11:
814441	Pasvalio rajono savivaldybės administracija		Sutikta	2020-06-03 20:29:09	2020-06-17 20:29:
814442	Pasvalio vandenys, UAB	Pasvalio r. sav.	Atmesta	2020-06-03 20:29:09	2020-06-17 20:29:
819250	Pasvalio vandenys, UAB	Pasvalio r. sav.	Sutikta	2020-06-08 12:36:04	2020-06-22 12:36:
819774	Pasvalio rajono savivaldybės administracija		Sutikta	2020-06-08 15:59:49	2020-06-10 15:59:

Įvykiai

Įvykio Data	Įvykio Pavadinimas	Įvykio informacija
2020-05-08 08:30:32	Sukurta.	

2020-05-08 08:30:56	Prašymas dėl leidimo atsisiųsti didesnę nei 3 ha teritoriją - išsiųstas	
2020-05-08 08:38:05	Suteiktas leidimas atsisųsti didesnę nei 3 ha teritoriją	
2020-05-15 14:11:00	Duomenys įkelti.	
2020-05-15 14:11:11	Duomenys pateikti.	
2020-05-15 14:11:25	Tikrintojų sąrašas sukurtas.	
2020-05-15 15:18:43	Telia Lietuva, AB - Pasvalio r. sav. (naudotojas Egidijus Jonuška) sutikta.	
2020-05-25 15:48:37	Grąžintas taisymui	Grąžintas taisymui su pastabomis iš Pasvalio rajo administracija organizacijos darbuotojo Vygantas
2020-05-21 09:26:29	Pasvalio rajono savivaldybės administracija - Melioracijos derinimas (naudotojas Vaidotas Kuodis) sutikta.	
2020-05-21 09:26:29	Perduota savivaldybei.	
2020-05-18 06:37:12	ESO, AB - Panevėžio regionas TOPO (naudotojas Birutė Armokavičiūtė) sutikta.	
2020-05-18 10:27:51	Grąžintas taisymui	Grąžintas taisymui su pastabomis iš Pasvalio vand Pasvalio r. sav. organizacijos darbuotojo rimantas
2020-06-03 20:29:00	Duomenys įkelti.	
2020-06-03 20:29:09	Duomenys pateikti.	
2020-06-04 15:44:54	Grąžintas taisymui	Grąžintas taisymui su pastabomis iš Pasvalio vand Pasvalio r. sav. organizacijos darbuotojo rimantas
2020-06-08 10:34:09	Pasvalio rajono savivaldybės administracija (naudotojas Vygantas Bajorūnas) sutikta.	
2020-06-08 10:34:09	Perduota savivaldybei.	
2020-06-08 12:35:56	Duomenys įkelti.	
2020-06-08 12:36:04	Duomenys pateikti.	
2020-06-08 15:59:47	Pasvalio vandenys, UAB - Pasvalio r. sav. (naudotojas rimantas valantinas) sutikta.	
2020-06-08 15:59:49	Derintojų sąrašas sukurtas.	
2020-06-09 11:37:03	Pasvalio rajono savivaldybės administracija (naudotojas Vygantas Bajorūnas) sutikta.	
2020-06-09 11:37:03	Suteiktas unikalus numeris 67:20:249	
2020-06-09 11:37:03	Priimtas į TOPD	

© 2020 - VĮ GIS-Centras

NAUJO RUOŽO NUO RAMYGALOS IKI LIETUVOS /LATVIJOS SIENOS STATYBOS PROJEKTAVIMO IR PROJEKTO VYKDYMO PRIEŽIŪROS PASLAUGOS

TYRIMO ATASKAITA
1. GEODEZINIAI IR TOPOGRAFINIAI TYRINĖJIMAI

Co-financed by the European Union
Connecting Europe Facility

The sole responsibility of this publication lies with the author.
The European Union is not responsible for any use that may be made of the information contained therein.

Data: 2020 vasario 28 d.

Dokumentas: : RBDTD-LT-DS2-DPS4_KEL_ZZZZ-ZZ_ZZZZ_RP_SUR-BD_SI_00001_003_LT

Projekto pavadinimas: Naujo ruožo nuo Ramygalos iki Lietuvos/Latvijos sienos statybos projektavimo ir projekto vykdymo priežiūros paslaugos.

Projekto etapas. Tyrinėjimai. Ruožas DPS4

Dokumento tipas: RBDTD-LT-DS2-DPS4_KEL_ZZZZ-ZZ_ZZZZ_RP_SUR-BD_SI_00001_003_LT

Rev.:	Data:	Dok būsena:	Paruošė	Patikrino	Patvirtino	Priėmė
1	28/02/20	Pateiktas	Vytautas Sakalauskas	Jorge Bernabéu Larena	Jakub Sokolinski	
						
	Parašai:					

TURINYS

1. Topografinis planas 1
1.1 TOPOGRAFINIO PLANO I STADIJA 1
2. Geodetic control marks installation 4
2.1 Geodezinio pagrindo reperių schema su gepdezinių ženklų aprašymais 4
3. Žemės paviršiaus modelis paremtas lazeriniu skenavimu 5
3.1 LiDAR taškų debesis 5
3.2 Žemės paviršiaus modelis 6
4. Naujausias skaitmeninis ortofotografinis planas 7
4.1 Skrydžių schema su kamerų pozicija 7
4.2 IV Prioriteto (Vaškai – Lietuvos/Latvijos siena) ortofotografinis žemėlapis 7

1. Topografinis planas

1.1 TOPOGRAFINIO PLANO I STADIJA

1.1.1 2D TOPOGRAFINIS PLANAS

Topografinių planų rengimą reglamentuoja Lietuvos Respublikos teisės aktai. Pagrindiniai taikomi teisės aktai: Geodezijos ir kartografijos įstatymas, Geodezijos ir kartografijos techninis reglamentas GKTR 2.08.01:2000 “Statybiniai ir inžineriniai tyrinėjimai” (toliau tekste GKTR 2.08.01); Geodezijos ir kartografijos techninis reglamentas GKTR 2.11.03:2014 “Topografinių erdvinių objektų rinkinys ir topografinių erdvinių objektų sutartiniai ženklai”; Žemės ūkio ministro įsakymas Nr. 3D-754 “Topografinių planų ir inžinerinių tinklų planų derinimo tvarkos aprašas”; kiti įstatymai ir reglamentai susiję su inžineriniais tyrinėjimais.

Topografinis planas buvo parengtas Rail Baltica ruožui Vaškai – Lietuvos/Latvijos siena + 217 metrų į Latvijos teritoriją. Topografinis planas buvo paruoštas Lietuvos koordinačių sistemoje LKS-94 ir Lietuvos aukščių sistemoje LAS07, bei Latvijos koordinačių sistemoje LKS-92 ir Latvijos aukščių sistemoje LAS2000 (tik Latvijos teritorijai). Topografinio plano mastelis 1:500. Topografinio plano parengimą sudaro dalys:

Erdvinių duomenų užsakymas TOPD sistemoje iš Pasvalio rajono savivaldybės;

Lauko matavimai;

Kameraliniai darbai;

Topografinio plano derinimas su inžineriniu tinklus eksploatuojančiomis institucijomis ir Pasvalio rajono savivaldybės administracija.

Topografinio plano rengimo metu buvo naudojami skirtingos matavimų technologijos siekiant išpildyti visus tikslumo ir detalumo reikalavimus keliamus užsakovo. Oro „LiDAR“ skenavimas buvo atliktas naudojant „IGI Litemapper 5500 LiDAR“ skenavimo sistemą su integruota stabilizuota „Nikon D850“ kamera. Sistema buvo sumontuota sraigtasparnyje „Cabri Guimbal G2“. Skrydis vyko pagal Lietuvos Respublikos reikalavimus ir gavus reikiamą leidimą. Atviroms vietovėms buvo naudojami GNSS imtuvai, kur buvo galima užtikrinti duomenų tikslumą. Minėtiems matavimams naudoti buvo GNSS imtuvai Trimble R6, R8 Stonex S9, S10, Topcon GR-5. Vietovėse, kur nebuvo galimybės atlikti matavimų su GNSS imtuvais, buvo atlikti tacheometriniai matavimai su tacheometrais Leica TCRM 1203+ ir Geomax ZIPP 20R.

Lauko matavimai ir gauta informacija iš inžinerinius tinklus eksploatuojančių organizacijų buvo apdorota su legalia programine įranga: Autocad MAP 3D su Geomap 2019 ir Undet papildiniais; PointCloud scene; RoadSit Survey; RoadSit PostProcess; Atlans PostProcess Software programine įranga.

1.1.2 KOMUNIKACIJŲ ŠULINIAI

Atliekant matavimus, projektavimo vietoje buvo rastas vandentiekio, kanalizacijos, dujų, ryšių ir drenažo šuliniai. Visi šuliniai, kurie buvo žemės paviršiuje ir kuriuos buvo įmanoma atidaryti buvo ištyrinėti, kita dalis pavaizduota 2D topografiniame plane (pažymėta melioracijos projektui), kaip nerasta. žiūrėti 1 lentelėje:

Nomenklatūros Nr. LKS94	Šulinio Nr.	Šulinio pavadinimas	Šulinys							Vamzdis													Senasis Nr.	G kodas	Komentarai
			Diametras (mm)	Medžiaga			Aukštė			1 vamzdis			2 vamzdis			3 vamzdis			4 vamzdis			5 vamzdis				
				Dangtis	Sulinys	Apatia	Dangtis	Sulinys	Apatia	Medžiaga	Diametras	Aukštė	Medžiaga	Diametras	Aukštė	Medžiaga	Diametras	Aukštė	Medžiaga	Diametras	Aukštė	Medžiaga	Diametras	Aukštė			
1	2	3	4	5	6	7	8	9	10	11	12	13	14	15	16	17	18	19	20	21	22	23	24	25	26	27	28
63/66 - 0028	1	Drainage manhole		Concrete	Concrete	Ground	48.07	48.07	47.43	-	-	-	-	-	-	-	-	-	-	-	-	-	-	-	-	3751	X=6234743.03; Y=516767.09
63/66 - 0026	811	Drainage manhole	-	Concrete	Concrete	Ground	47.29	47.29	46.45	Plastic	160	46.65/ 46.49	-	-	-	-	-	-	-	-	-	-	-	-	-	3751	X=6234655.41; Y=516449.42

Kelio ženklai esantys į ruožo Vaškai – Lietuvos/Latvijos siena teritorijoje pateikiami Lentelėje Nr. 2 žemiau:

Nr.	Kelio ženklo numeris pagal kelių eismo taisykles	Koordinatė XY (LKS)	Koordinatė (WGS)	Kelio ženklo aprašymas	Kelio ženklo nuotrauka
1.	---	6234737.59 516611.34	56.245990 24.267997	Kilometrų ženklas.	
2.	621	6239387.12 520768.53	56.287591 24.335430	Gatvės pavadinimas.	

1.1.3 SUDERINTAS TOPOGRAFINIS PLANAS

Suderinus topografinį planą su žemiau pateikiamomis inžinerinius tinklus eksploatuojančiomis organizacijomis ir Pasvalio rajono savivaldybės administracija buvo suteikti unikalūs numeriai nurodyti Lentelėje Nr. 3:

Eil. Nr.	Suderinta su inžinerinius tinklus eksploatuojančia organizacija								
Unikalus numeris	ESO	TELIA	LITGRID	AMBER DRID	VŠĮ "Plačiajuostis internetas"	Pasvalys rajajono Savivaldybės administracija	UAB Pasvalio" vandenys"	AB "ORLEN Lietuva"	AB „Lietuvos geležinkeliai"
I 67:20:65	+	+		+		+	+	+	

*- "+" *simbolis žymi, kuri institucija suderino topografinio plano teritoriją pagal unikalų numerį*

Pažymime, kad unikalus numeris priskiriamas tik patikritam topografiniu planui, kai brėžinys atitinka visus reikalavimus ir suderintas su visomis inžinerinius tinklus eksploatuojančiomis institucijomis per geoportal.lt sistemą TOPD. Kai topografiniu planui pritaria galutinis derintojas - savivladybės administracijos atsakingas specialistas, automatinis unikalus numeris yra sugeneruojamas sistemoje. Unikalus numeris sudarytas iš trijų skaitmenų dalių (pavyzdys: 67:20:65 yra sudarytas iš 67 - savivaldybę identifikuojantis numeris; 20 - derinimo metų paskutiniai du skaitmenys; 65 - derinamos teritorijos eilės numeris.

Inžineriniai tinklai ir jų duomenų šaltinis pateikiami Lentelėje Nr. 4:

Projekto Nr.	Prioritetas	Ruožo numeris	Ruožas	Inžinerinis tinklas	Preliminari susikirtimo vieta su bėgiais		Duomenų atvaizdavimas 3D	Komentaras
					X	Y		
LT2	Priority IV	DPS4	Vaškai – Lietuvos/Latvijos siena	Land reclamation network (land melioration)	VISAI TERITORIJAI		+	Komunalinės paslaugos savininkas pateikė rekomenduojamo gylio duomenis pagal Lietuvos įstatymus.
				Elektros kabelis 10 kV	6229068.05	513279.50	+	
				Elektros kabelis 0.4 kV	6230517.49	514373.46	+	
				Elektros kabelis 0.4 kV	6230456.21	514498.16	+	
				Elektros kabelis 0.4 kV	6233589.75	516301.29	+	
				Elektros kabelis 0.4 kV	6234812.97	516736.71	+	
				Elektros kabelis 0. 4kV	6234960.68	516695.10	+	
				Dujotiekis a/s	6235567.86	516922.20	+	
				Ryšių kabelis	6235648.85	516912.70	-	Neveikiantis
				Ryšių kabelis	6235873.41	517074.35	+	
				Elektros kabelis 0.4 kV apsauginiame vamzdyje	6235902.14	517078.06	+	
				Dujotiekis a/s	6235981.48	517086.16	+	
				Ryšių kabelis	6236010.48	517152.85	-	Neveikiantis
				Dujotiekis a/s	6235957.43	517209.86	+	
				Elektros kabelis 0.4 kV	6236205.26	517485.07	+	
				Elektros kabelis 10 kV	6238143.27	520120.10	+	
				Elektros kabelis 0.4 kV	6239354.58	520792.72	+	
				Vandentiekis	6239387.87	520794.38	+	
				Magistralinis naftotiekis	6236340.86	517661.46	+	
				Ryšių kabelis	6236337.47	517646.36	+	
				Ryšių kabelis	6236336.03	517645.36	+	

1.1.4 NEKILNOJAMOJO TURTO ŽEMĖS SKLYPŲ RIBŲ KADASTRO RIBOS

Lietuvos Respublikos teritorijoje esančių nekilnojamojo turto žemės sklypų ribos pirktos iš VĮ “Registrų centras”. Minėta institucija yra valstybinė įmonė, kuri atsakinga už viso nekilnojamojo turto kadastrą ir

tik informacija iš VĮ “Registrų centras” gali būti naudojama kaip tikra ir legali informacija. Žemės sklypų kadastras yra nuolat besikeičiantis ir yra rekomenduotina visuomet pasitikslinti pateiktos informacijos naujumą atvirai prieinamame VĮ “Registrų centras” portale www.regia.lt. Latvijos Respublikos teritorijoje esančių nekilnojamojo turto žemės sklypų ribos gautos iš Latvijos Respublikos valstybinės žemės tarnybos duomenų platinimo portalo www.kadastrs.lv Tai yra analogas VĮ „Registrų centrui“, www.kadastrs.lv atlieka tas pačias funkcijas kaip ir VĮ „Registrų centras“.

1.1.5 3D TOPOGRAFINIS PLANAS

3D topografinis planas buvo parengtas remiantis 2D topografiniu planu. 3D topografinių planų rengimo nereglamentuoja Lietuvos Respublikos teisės aktai. 3D topografinis planas buvo parengtas atsižvelgiant užsakovo reikalavimų.

Tik tikrame aukštyje esantys 3D linijos ir 3D taškai yra panaudoti brėžinyje. Elektros oro linijų koordinatės naudotos iš 2D topografinio plano priskiriant žemiausios oro linijos laido aukštį toje vietoje. Keliai, grioviai, pralaidos ir kiti keliui priklausantys statiniai bei paviršius paruošti naudojant 3D linijas. Požeminės komunikacijos priklausančios Telia Lietuva, ESO, AMBER GRID bendrovėms buvo matuotos naudojant vietovėje, su gylio nustatymo įranga, o UAB „Kelprojektas“, GNSS imtuvai naudoti priskiriant tikrą aukštį ir koordinatę. Taip pat, nebuvo jokių techninių galimybių surinkti požeminių melioracijos tinklų įgilinimo informaciją.

3D topografinis planas buvo papildytas reljefo LiDAR skenavimo iš oro duomenimis. 3D topografiniui planui buvo panaudoti lauko matavimo duomenys. Visi kiti taškiniai objektai ir linijos nebuvo įtraukti į planą, kurie neprivalo būti tikruose aukščiuose ir neduotų jokios pridėtinės vertės projektui.

1.1.6 INŽINERINIŲ TINKLŲ APSAUGOS ZONOS

Visos inžinerinių tinklų apsaugos zonos buvo sudarytos vadovaujantis 2019 m. birželio 6 d. Lietuvos Respublikos Vyriausybės nutarimu Nr. XIII-2166 “Dėl Lietuvos Respublikos specialiųjų žemės naudojimo sąlygų įstatymo”. Apsaugos zonos pateikiamos viename faile apibendrinant visas apsaugos zonas. Failo pavadinimas: RBDTD-LT-DS2-DPS4_KEL_ZZZZ_ZZ_ZZZZ_DS_SUR-BD-SI_00002_002.

2. Geodezinio pagrindo reperių įrengimas

2.1 GEODEZINIO PAGRINDO REPERIŲ SCHEMA SU GEPDEZINIŲ ŽENKLŲ APRAŠYMAIS

Siekiant sudaryti ilgalaikį ir stabilų geodezinį pagrindą Rail Baltica projektui, buvo pastatyti požeminiai geodeziniai reperiai. Kad matavimo plotai būtų suderinti su DS1 ir DS2 projekto dalimis, matavimų plotai buvo išplėsti ir laikini matavimo taškai pastatyti 2 km atstumu nuo kiekvienos projektinės dalies pusės. Geodezinio pagrindo punktas įsiterpęs 2 km. į Latvijos teritoriją bus įrengiamas rangovų, vykdančių darbus Latvijos projekto teritorijoje. Duomenys apie geodezinio pagrindo punktą bus pateikti minėtų rangovų kartu su Latvijos teritorijos niveliavimo ataskaita.

Ruože Vaškai – Lietuvos/Latvijos siena buvo įrengta 7 geodezinių reperių, numeracija nuo 40 iki 47, bei vienas papildomas Latvijos teritorijoje (pažymėtas Nr. 48).

Geodezinio pagrindo tinklas privalo atitikti III klasės niveliacijos tikslumą, privalo išlikti ne mažiau kaip 10 metų, privalo atitikti Lietuvos Respublikos teisės aktų ir Rail Baltica BIM EIR reikalavimus.

Pagrindiniai Lietuvos Respublikos teisės aktai reglamentuojantys minėtas paslaugas yra: Geodezijos ir kartografijos įstatymas; Geodezijos ir kartografijos techninis reglamentas ”GKTR 2.08.01 “Statybiniai inžineriniai tyrinėjimai” (toliau tekste GKTR 2.08.01); Geodezijos ir kartografijos techninis reglamentas 2.07.01 “III ir IV klasės niveliacija” (toliau tekste GKTR 2.07.01); Geodezijos ir kartografijos techninis reglamentas GKTR 2.11.03 “Topografinių erdvinių objektų rinkinys ir topografinių erdvinių objektų sutartiniai ženklai” (toliau tekste GKTR 2.11.03).

Atsižvelgiant GKTR 2.08.01 reikalavimų tarpai tarp geodezinio pagrindo tinklo taškų negali viršyti 2 km.

Geodezinio pagrindo reperiai pagaminti iš betono ir pastatyti po žeme apsaugant nuo aplinkos poveikio. Reperio bazė yra 1,6-1,8 m gylyje 50 cm diametro gręžtinėse duobėse. Bazę sudaro 48-50 cm diametro ir 20 cm aukščio betoninės plokštės. Metaliniai vamzdžiai padengti antikoroziniais dažais. Vamzdžių ilgis 1,4 m. Metaliniai vamzdžiai užpildyti C20/25 betonu ir pritvirtinti prie bazės plokštės. Vamzdžių viršuje yra įbetonuotos metalinės galvutės, kurios yra aukščių pagrindas geodeziniu tinklui. Vamzdžiai yra apipilti gruntu ir betoninis dangčio žiedas uždėtas ant viršaus. Papildomai uždengta plastikiniu dangčių, kuris yra paslėptas negiliai po žeme.

Kiekvienas reperis esantis Lietuvos Respublikos teritorijoje turi sudarytą schemą su koordinatėmis LKS94 ir WGS84 koordinačių sistemose ir LAS07 aukščių sistemoje, nuotrauka, reperio schema, aprašymą ir žemėlapį su nuoroda į vietovę. Reperiams esantiems Latvijos teritorijoje bus parengiamos analogiškos schemos kaip ir apie Lietuvos teritorijoje esantiems reperiams, bei papildomai pridedama informacija su koordinatėmis LKS92 koordinačių sistemoje ir LAS2000 aukščių sistemose.

Dėl technologinių reikalavimų reperiams, geodezinio tinklo niveliacija bus atlikta 2020 metų balandžio-gegužės mėnesiais.

3. Žemės paviršiaus modelis paremtas lazeriniu skenavimu

3.1 LIDAR TAŠKŲ DEBESIS

LiDAR taškų debesis yra būtina projekto sąlyga užtikrinant detalų žemės paviršiaus atvaizdavimą ir visų objektų surinkimą. Šiam tikslui pasiekti buvo naudojamas oro skenavimas.

Lietuvos Respublikoje nėra numatyto reglamentavimo LiDAR skenavimui, todėl skenavimas buvo atliktas vadovaujantis RailBaltica projektui keliamais reikalavimais.

Oro LiDAR skenavimas buvo atliekamas su IKI Litemapper 5500 skenavimo sistema su integruota Nikon D850 kamera. Sistema buvo sumontuota ant sraigtasparnio Cabri Guimbal G2. Skrydžiai atlikti pagal Lietuvos Respublikos teisės reikalavimus gavus visus tam reikiamus leidimus.

Paviršiaus taškai buvo klasifikuojami naudojant programa „TerraScan“, kuri klasifikuoja paviršiaus taškus sukurdama pakartotinai susidarančių paviršiaus trikampių modelius.

Paviršiaus taškai toliau buvo klasifikuojami naudojant modelio kertinių taškų principą, naudojant šį principą, bandoma surasti palyginti nedidelį taškų rinkinį (kertinius taškus), kurie sukuria nurodyto tikslumo trikampinį modelį. Modelio taškų klasifikavimas buvo atliekamas kas 5 metrai, pakilimo taškų paklaida +/- 7 cm., bet kokie reljefo pokyčiai, didesni nei 10 cm, yra įtraukti į DSM. Vandens klasės taškai iš pradžių buvo išlyginami, naudojant 0,2 m aukščio paklaidą. Išlyginimas yra kartojamas procesas, kai kiekvienas taškas lyginamas su artimaisiais taškais, naudojant

geriausiai tinkančią plokštumą. Tai leidžia pašalinti bet kokius atsitiktinius taškus, vandens bangas ir vandens augalų taškus, kurie pažeidžia nurodytą aukščio paklaidą. Be to, naudojant komanda „Ploni taškai“ buvo sumažintas nereikalingų taškų tankis pašalinant kai kuriuos taškus, kurie yra arti vienas kito. Šiai komandai atlikti buvo naudojamas penkių metrų žingsnis.

LiDAR taškų debesis klasifikuotas su TerraScan programine įranga. Oro LiDAr skenavimai klasifikuoti pagal Lentelės Nr. 4 klasių schemą:

Oro LiDAR Klasės numeris	Oro LiDAR klasės aprašymas
2	Ground
3	Low vegetation
6	Building
7	Low points
8	Model Keypoints
9	Thinned Ground
14	Overlap
21	Trees from 0,5-2m
22	Trees from 2-6m
23	Trees from 6+m

Table 4.

*LAS Klasifikacija: Pažymime, kad klasių aprašymai skiriasi priklausomai nuo naudojamos programinės įrangos, todėl gali būti klaidinantis klasės aprašymas.

3.2 ŽEMĖS PAVIRŠIAUS MODELIS

Vietovės modelis buvo sudarytas remiantis BIM EIR reikalavimais pagal keturių rūšių surinktą informaciją: 1) lauko matavimai topografiniam planui parengti; 2) 3D topografinio plano linijos kaip lūžio linijos; 3) LiDAR nuskaitymas (pvz., ALS_62_65-04).

Žemės paviršiaus modelis sukurtas remiantis trimis informacijos surinkimo šaltiniais: lauko matavimai, 3D topografinio plano linijos ir LiDAR skenuoti duomenys.

3D linijos apibrėžia kelius, šlaitus, geležinkelius ir kitus linijinius objektas, kurie įtakoja reljefą ir yra svarbūs realios projekto situacijos atvaizdavimui. Lauko matavimai yra aukštesnio tikslumo taškai, net ir ten kur LiDAR skenavimas nebuvo įmanomas dėl augmenijos. LiDAR skenavimo duomenys yra detalesni ir pažymi mažesnius reljefo pasikeitimus, dėl to yra galimybė atlikti tikslesnius paviršiaus ir tūrio skaičiavimus. Žemės paviršiaus modelis sudarytas iš netaisyklingų trikampių modelio.

Žemės paviršiaus modelis paruoštas su TerraModeler programine įranga. Žemės paviršiaus formatas yra LandXML v1.2.

4. Naujausias skaitmeninis ortofotografinis planas

4.1 SKRYDŽIŲ SCHEMA SU KAMERŲ POZICIJA

Skrydžių schema su kamerų pozicijomis atlikta naudojant QGIS programinę įrangą naudojantis Oro LiDAR skenavimo sistemos duomenimis. Kiekviena kameros nuotrauka turi koordinatę ir gali būti atvaizduota žemėlapyje geresniam ortofotografinio plano supratimui. Parengti duomenys įkelti į Autocad MAP 3D programinę įrangą ir paruoštas .dwg plėtinio failas atitinkantis keliamus reikalavimus.

Skrydžiai atlikti projekto teritorijoje. Duomenys surinkti vieno skrydžio metu. Skrydžių schema su kameros pozicijomis yra pateikta dwg formatu.

4.2 IV PRIORITETO (VAŠKAI – LIETUVOS/LATVIJOS SIENA) ORTOFOTOGRAINIS ŽEMĖLAPIS

Ortofotografinis žemėlapis buvo sukurtas naudojantis surinktomis nuotraukomis skrydžio metu su Nikon D850 kamera. Nuotraukos surinktos šviesią saulėtą dieną užtikrinant aukščiausią nuotraukų kokybę. Nuotraukų vietos pateikiamos Skrydžių schemoje su kamerų pozicijomis.

Ortofotografinio žemėlapio tikslumas atitinka keliamus reikalavimus. GSD dydis yra 5 cm, kas reiškia, jog vienas pikselis atitinka 5cm objektą esantį ant žemės. Vidutinis išilginis nuotraukų persidengiamumas 66% ir vidutinis persidengiamumas šonuose 40%. Iš viso surinkta 10815 nuotraukų.

Ortofotografinis žemėlapis išskaidytas pagal 1:2000 mastelio nomenklatūrinius lapus. Ortofotografinis planas sudarytas TIFF formatu.

TOPOGRAFINIS PLANAS M 1:500

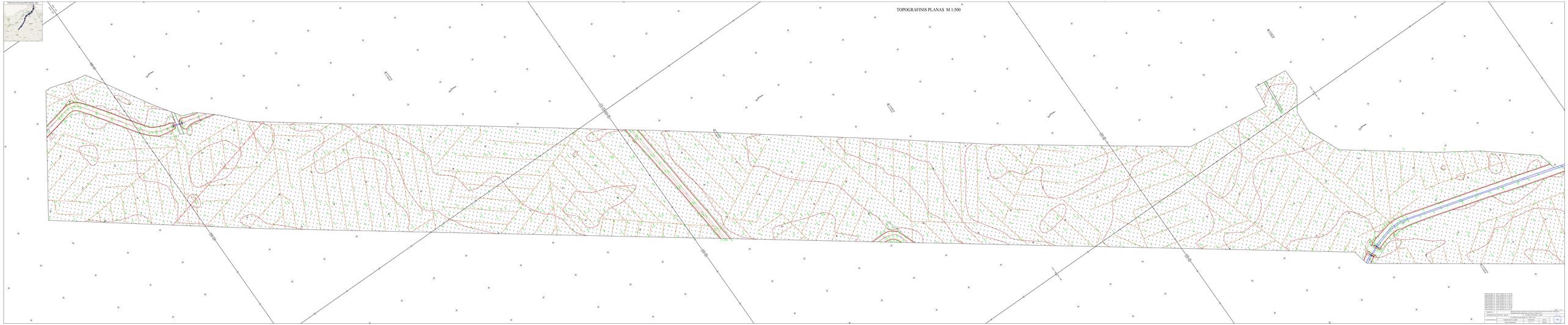
Vilniaus r. sav.
Trakų r. sav.
Elektrėnų sav.
Kaišiadorių r. sav.
Kauno r. sav.
Kauno m. sav.
Jonavos r. sav.
Kėdainių r. sav.
Panevėžio r. sav.
Panevėžio m. sav.
Biržų r. sav.
Pasvalio r. sav.
Rokiškio r. sav.
Utenos r. sav.
Ignalinos r. sav.
Molėtų r. sav.
Švenčionių r. sav.
Šalčininkų r. sav.
Varėnos r. sav.
Druskininkų sav.
Lazdijų r. sav.
Alytaus r. sav.
Alytaus m. sav.
Prienų r. sav.
Kazlų Rūdos sav.
Marijampolės sav.
Vilkaviškio r. sav.
Kalvarijos sav.
Šakių r. sav.
Jurbarko r. sav.
Raseinių r. sav.
Kelmės r. sav.
Šiaulių r. sav.
Šiaulių m. sav.
Radviliškio r. sav.
Pakruojo r. sav.
Joniškio r. sav.
Akmenės r. sav.
Mažeikių r. sav.
Telšių r. sav.
Plungės r. sav.
Klaipėdos r. sav.
Klaipėdos m. sav.
Neringos sav.
Šilutės r. sav.
Tauragės r. sav.
Pagėgių sav.
Skuodo r. sav.
Kretingos r. sav.
Palanga m. sav.
Vilnius
Kaunas
Klaipėda
Šiauliai
Panevėžys
Alytus
Marijampolė
Tauragė
Telšiai
Utena
Visaginas
Mažeikiai
Jonava
Kėdainiai
Druskininkai
Ignalina
Rokiškis
Biržai
Pasvalys
Radviliškis
Joniškis
Pakruojis
Akmenė
Skuodas
Kretinga
Palanga
Šilutė
Pagėgiai
Neringa
Šalčininkai
Varėna
Lazdijai
Prienai
Kazlų Rūda
Vilkaviškis
Kalvarija
Šakiai
Jurbarkas
Raseiniai
Kelmė
Plungė
Molėtai
Švenčionys
Trakai
Elektrėnai
Kaišiadorys
Ukmergė
Širvintos
Šiaulėnai
Gargždai
Naujoji Akmenė
Naujoji Vilnia
Nemenčinė
Nemenčinės g.
Nemenčinės pl.
Nemenčinės kel.
Nemenčinės k.
Nemenčinės a.
Nemenčinės sen.
Nemenčinės vnk.
Nemenčinės ap.
Nemenčinės mst.
Nemenčinės rn.
Nemenčinės sav.
Nemenčinės vls.
Nemenčinės vs.
Nemenčinės vlsč.
Nemenčinės vlsč.
Nemenčinės vlsč

TOPOGRAFINIS PLANAS M 1:500

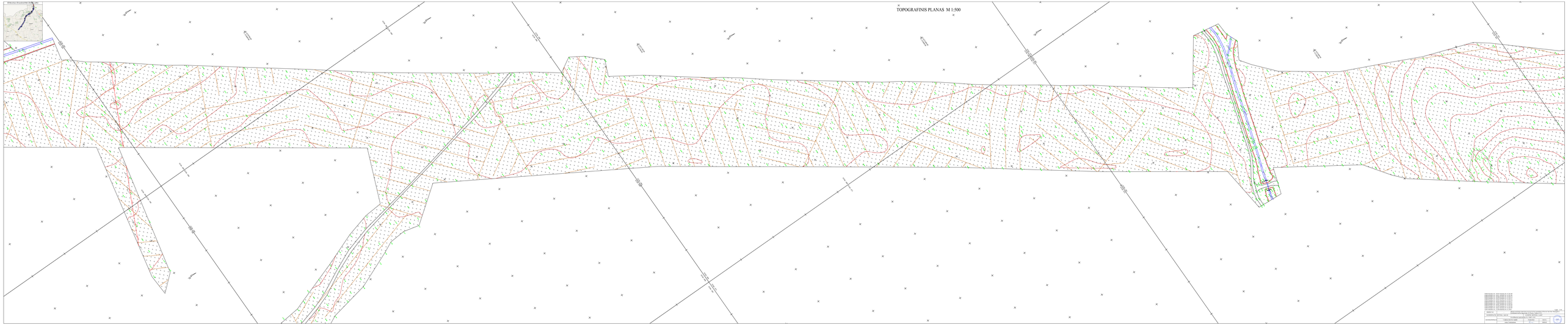
Vilniaus r. sav. Kalvarijų sen. Kalvarijų sen.
Kalvarijų sen.
Kalvarijų sen.

IŠTRAUKA IŠ KADASTRO ŽEMĖLAPIO

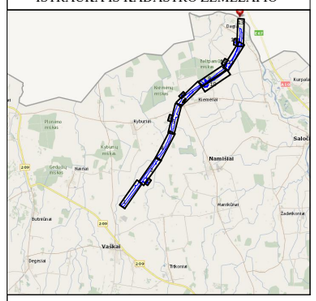

TOPOGRAFINIS PLANAS M 1:500

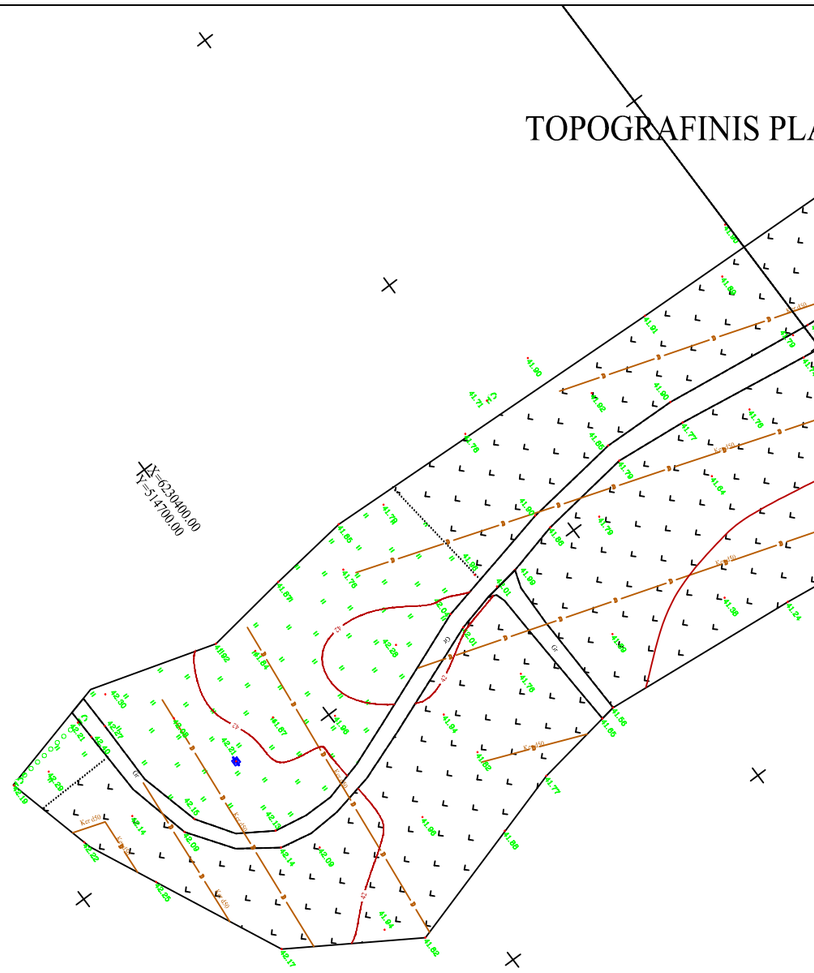

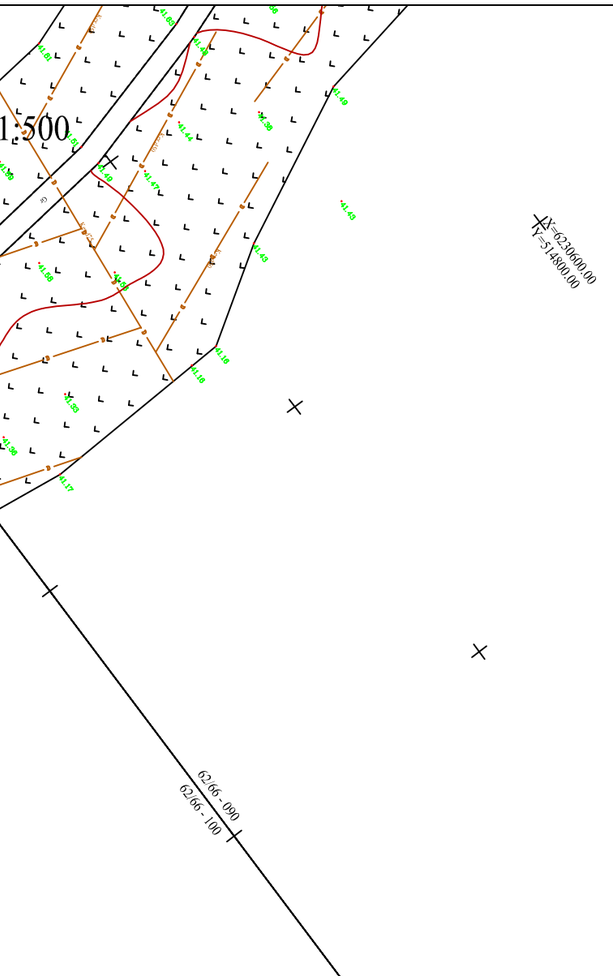

62/66 - 090
62/66 - 100

TOPD Paraiškos Nr. 183435 Suteiktas Nr. 67:20:189
TOPD Paraiškos Nr. 183451 Suteiktas Nr. 67:20:199
TOPD Paraiškos Nr. 183446 Suteiktas Nr. 67:20:214
TOPD Paraiškos Nr. 183439 Suteiktas Nr. 67:20:215
TOPD Paraiškos Nr. 183445 Suteiktas Nr. 67:20:216
TOPD Paraiškos Nr. 183444 Suteiktas Nr. 67:20:217
TOPD Paraiškos Nr. 178340 Suteiktas Nr. 67:20:235
TOPD Paraiškos Nr. 183441 Suteiktas Nr. 67:20:236
TOPD Paraiškos Nr. 183449 Suteiktas Nr. 67:20:240
TOPD Paraiškos Nr. 183437 Suteiktas Nr. 67:20:249
TOPD Paraiškos Nr. 135290 Suteiktas Nr. 67:20:65

OBJEKTAS	-	Design and design supervision services for the construktion of the new line from Ramygala to Lithuanian/Latvian stage border. IV Priority Vaškai-LT/LV
KOORDINAČIŲ SISTEMA: LKS-94		AUKŠČIŲ SISTEMA: LAS07

GEODEZININKAS	Kvalifikacijos pažymėjimo Nr. 1GKV-1255		
	VARDAS IR PAVARDĖ	PARAŠAS	DATA
	Aušra Vokietaitienė		2020.02

TOPOGRAFINIS PLANAS M 1:500



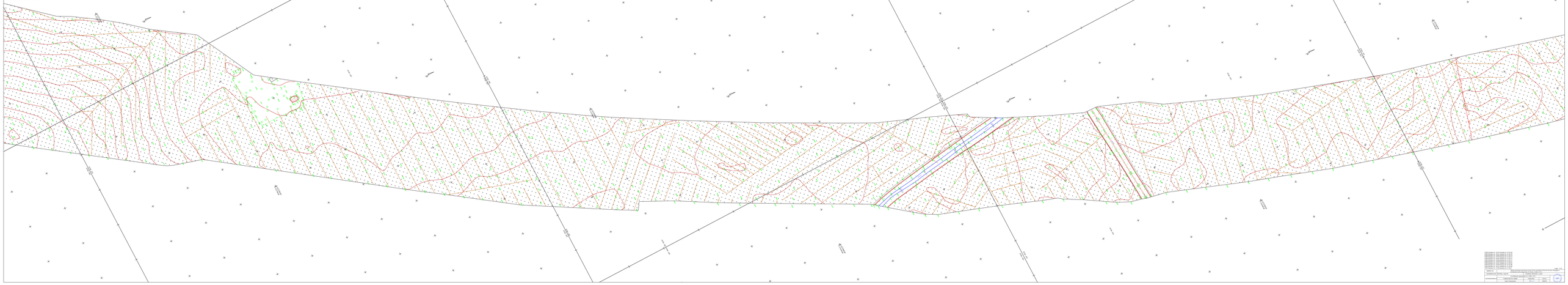

TOPOGRAFINIS PLANAS M 1:500



Kelias Nr. 1 Vilnius–Kaunas–Klaipėda

IŠTRAUKA IŠ KADASTRO ŽEMĖLAPIO

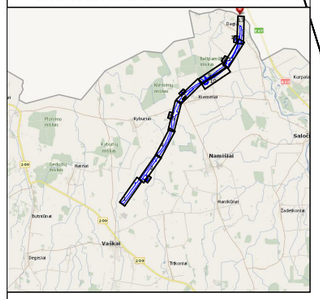
Kelmė
Kelmės rajono savivaldybė
Kelmė
Kukoriai
Kukorių miškai
Kelmės miškai
Kamajai
Kamajų miškai
Kamajai
Namišiai
Salos
Vaškai
Vaškų miškai
Vaškai
Tirkonai
Tirkonių miškai
Tirkonai
Degsnia
Degsnia
Kamajai
Kamajų miškai
Kamajai
Kamajai
Kamaj

TOPOGRAFINIS PLANAS M 1:500

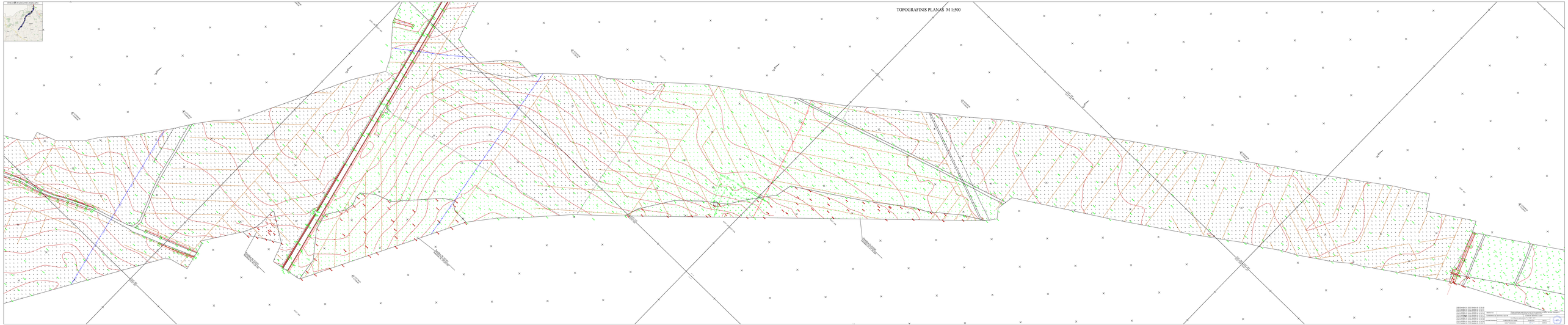
Vilniaus m. sav. ir aplinkinės (Google Earth)
Vilnius
Kaunas
Klaipėda
Šiauliai
Panevėžys
Alytus
Marijampolė
Mažeikiai
Utena
Jonavos g.
Kalvarijų g.
Kalvarijų g.
Kalvarijų

TOPOGRAFINIS PLANAS M 1:500

IŠTRAUKA IŠ KADASTRO ŽEMĖLAPIO

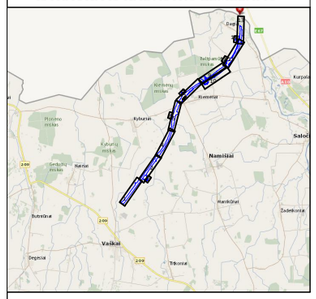

63/67 - 074
63/67 - 075
63/67 - 074
63/67 - 084
63/67 - 084
63/67 - 085

TOPD Paraiškos Nr. 183435 Suteiktas Nr. 67:20:189
TOPD Paraiškos Nr. 183451 Suteiktas Nr. 67:20:199
TOPD Paraiškos Nr. 183446 Suteiktas Nr. 67:20:214
TOPD Paraiškos Nr. 183439 Suteiktas Nr. 67:20:215
TOPD Paraiškos Nr. 183445 Suteiktas Nr. 67:20:216
TOPD Paraiškos Nr. 183444 Suteiktas Nr. 67:20:217
TOPD Paraiškos Nr. 178340 Suteiktas Nr. 67:20:235
TOPD Paraiškos Nr. 183441 Suteiktas Nr. 67:20:236
TOPD Paraiškos Nr. 183449 Suteiktas Nr. 67:20:240
TOPD Paraiškos Nr. 183437 Suteiktas Nr. 67:20:249
TOPD Paraiškos Nr. 135290 Suteiktas Nr. 67:20:65

OBJEKTAS	-	Design and design supervision services for the construktion of the new line from Ramygala to Lithuanian/Latvian stage border. IV Priority Vaškai-LT/LV
KOORDINAČIŲ SISTEMA: LKS-94		AUKŠČIŲ SISTEMA: LAS07
GEODEZININKAS	Kvalifikacijos pažymėjimo Nr. 1GKV-1255	
	VARDAS IR PAVARDĖ	PARAŠAS / DATA
	Aušra Vokietaitienė	2020.02

TOPOGRAFINIS PLANAS M 1:500

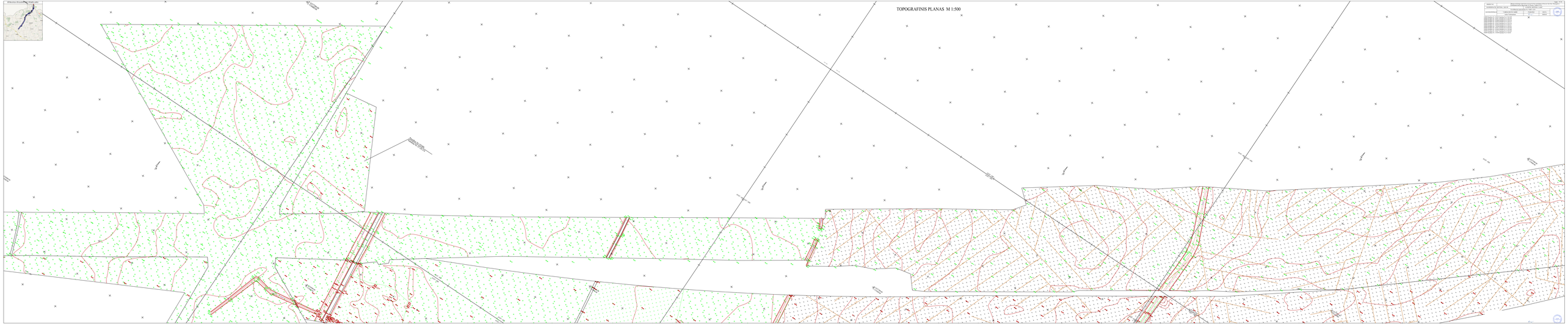
Kelio Nr. 1 Vilnius–Kaunas–Marijampolė–Lenkijos siena



TOPOGRAFINIS PLANAS M 1:500

Geodezinių taškų koordinatės ir aukščiai pateikti LKS-94 sistemoje

Nr.	Koordinatės X	Koordinatės Y	Aukštis H
1	6 055 615.00	582 615.00	100.00
2	6 055 615.00	582 615.00	100.00
3	6 055 615.00	582 615.00	100.00
4	6 055 615.00	582 615.00	100.00
5	6 055 615.00	582 615.00	100.00
6	6 055 615.00	582 615.00	100.00
7	6 055 615.00	582 615.00	100.00
8	6 055 615.00	582 615.00	100.00

Lapas 1 iš 1

Užsakovas: UAB "Kauno energija"

Projektuojamo vandentiekio ir nuotekų tinklų rekonstrukcijos Kauno m. sav. Kauno m., Kauno r. sav. Kauno r. projektas

Direktorius				
Projektavo	Kęstutis Petrauskas			
Patikrino	Laimutė Kvietkauskienė			
Vyr. inžinierius	Rimas Kalvaitis			
Vyr. konstruktorius				

Projektuojamo vandentiekio ir nuotekų tinklų rekonstrukcijos Kauno m. sav. Kauno m., Kauno r. sav. Kauno r. projektas

Stadija: P

Topografinis planas

UAB "Kauno energija"

Laida: 01

TOPOGRAFINIS PLANAS M 1:500



IŠTRAUKA IŠ KADASTRO ŽEMĖLAPIO

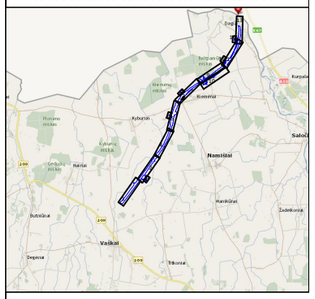

TOPOGRAFINIS PLANAS M 1:500

Paraiškos Nr.188340
Sutelktas Nr. 67-20-235

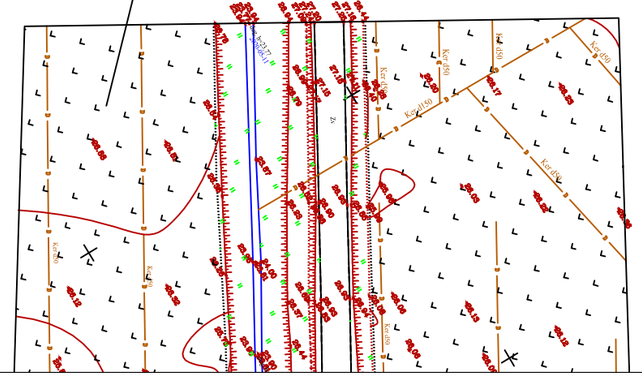

TOPD Paraiškos Nr. 183435 Suteiktas Nr. 67:20:189
TOPD Paraiškos Nr. 183451 Suteiktas Nr. 67:20:199
TOPD Paraiškos Nr. 183446 Suteiktas Nr. 67:20:214
TOPD Paraiškos Nr. 183439 Suteiktas Nr. 67:20:215
TOPD Paraiškos Nr. 183445 Suteiktas Nr. 67:20:216
TOPD Paraiškos Nr. 183444 Suteiktas Nr. 67:20:217
TOPD Paraiškos Nr. 178340 Suteiktas Nr. 67:20:235
TOPD Paraiškos Nr. 183441 Suteiktas Nr. 67:20:236
TOPD Paraiškos Nr. 183449 Suteiktas Nr. 67:20:240
TOPD Paraiškos Nr. 183437 Suteiktas Nr. 67:20:249
TOPD Paraiškos Nr. 135290 Suteiktas Nr. 67:20:65

OBJEKTAS	-	Design and design supervision services for the construktion of the new line from Ramygala to Lithuanian/Latvian stage border. IV Priority Vaškai-LT/LV	
KOORDINAČIŲ SISTEMA: LKS-94		AUKŠČIŲ SISTEMA: LAS07	
GEODEZININKAS	Kvalifikacijos pažymėjimo Nr. IGKV-1255		
	VARDAS IR PAVARDĖ	PARAŠAS	DATA
	Aušra Vokietaitienė		2020.02

TOPOGRAFINIS PLANAS M 1:500



Šiame dokumente pateikiami duomenys yra UAB "Geoservisas" nuosavybė ir negali būti naudojami, kopijuojami ar platinami be rašytinio UAB "Geoservisas" sutikimo.

PROJEKTAS					
KAIMO KELIO Nr. 7503/0004 (ALYTAUS R. SAV.) – KAIMO KELIO Nr. 7503/0005 (ALYTAUS R. SAV.) RUOŽO ATKARPOS REKONSTRAVIMAS					
SUDERINTA					
UAB "Geoservisas"	Vyr. inžinierius				
	Projektavo				
	Tikrino				
	Braižė				

IŠTRAUKA IŠ KADASTRO ŽEMĖLAPIO

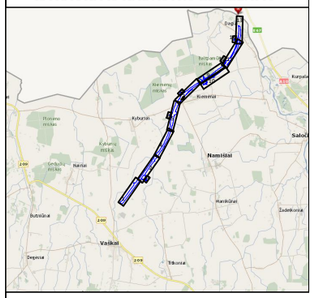

TOPOGRAFINIS PLANAS M 1:500

TOPD Paraiškos Nr. 183435 Suteiktas Nr. 67:20:189
TOPD Paraiškos Nr. 183451 Suteiktas Nr. 67:20:199
TOPD Paraiškos Nr. 183446 Suteiktas Nr. 67:20:214
TOPD Paraiškos Nr. 183439 Suteiktas Nr. 67:20:215
TOPD Paraiškos Nr. 183445 Suteiktas Nr. 67:20:216
TOPD Paraiškos Nr. 183444 Suteiktas Nr. 67:20:217
TOPD Paraiškos Nr. 178340 Suteiktas Nr. 67:20:235
TOPD Paraiškos Nr. 183441 Suteiktas Nr. 67:20:236
TOPD Paraiškos Nr. 183449 Suteiktas Nr. 67:20:240
TOPD Paraiškos Nr. 183437 Suteiktas Nr. 67:20:249
TOPD Paraiškos Nr. 135290 Suteiktas Nr. 67:20:65

OBJEKTAS	-	Design and design supervision services for the construktion of the new line from Ramygala to Lithuanian/Latvian stage border. IV Priority Vaškai-LT/LV
KOORDINAČIŲ SISTEMA: LKS-94		AUKŠČIŲ SISTEMA: LAS07

GEODEZININKAS	Kvalifikacijos pažymėjimo Nr. IGKV-1255		
	VARDAS IR PAVARDĖ	PARAŠAS	DATA
	Aušra Vokietaitienė		2020.02

LAYOUT OF PAGES

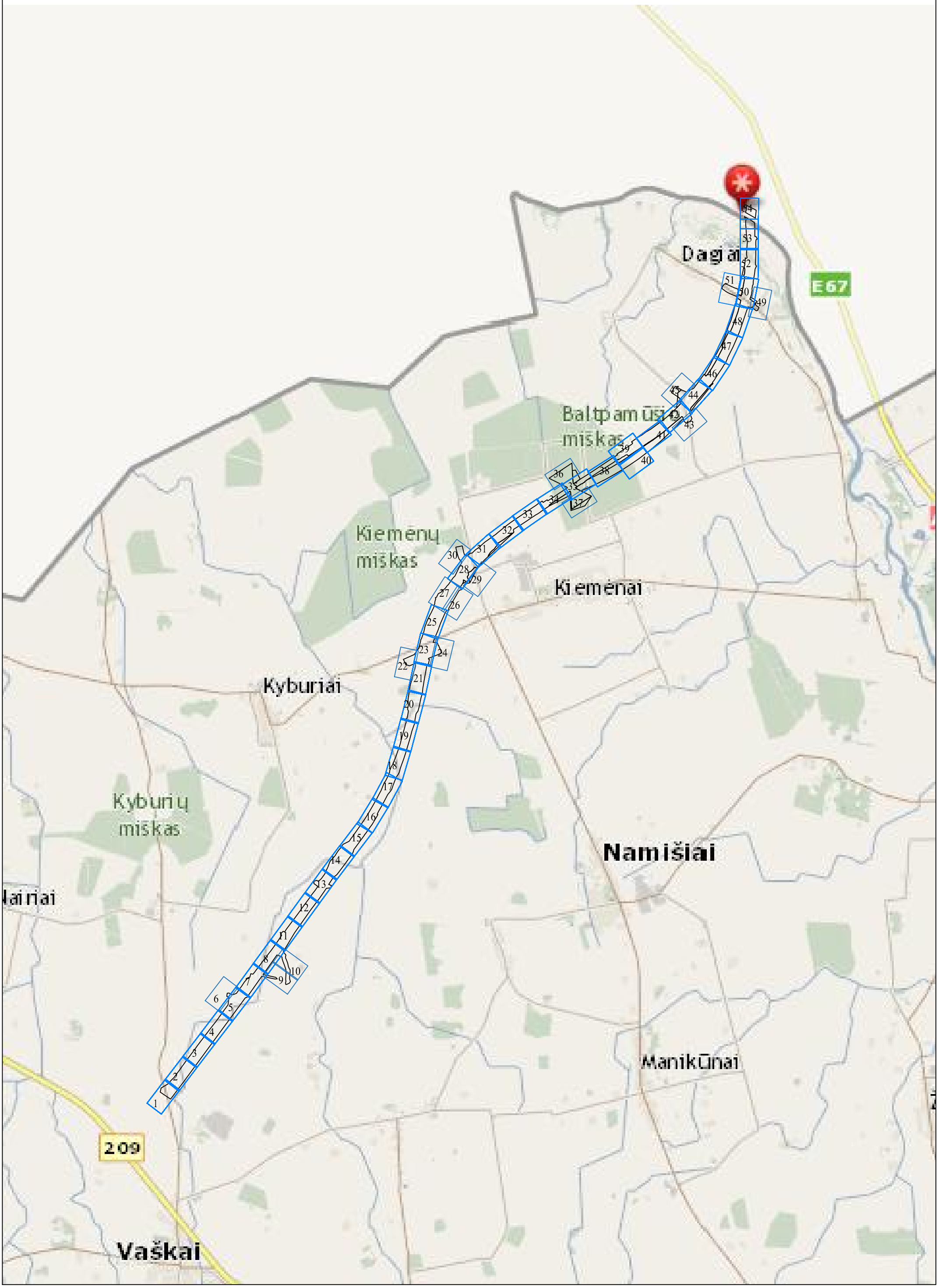

DO NOT SCALE FROM THIS DRAWING



REVISIONS					
No	Date	Description	Originator	Checker	Approver
002	28/02/2020	TOPOGRAPHICAL PLAN	AV	VS	JS

Co-financed by the Connecting Europe Facility of the European Union

PROJECT

Rail Baltica

PROJECT RBR 2018/11

DESIGN AND DESIGN SUPERVISION SERVICES FOR THE CONSTRUCTION OF THE NEW LINE FROM RAMYGALA TO LITHUANIAN/LATVIAN STATE BORDER

CONTRACT NO. 8.1/2019-04

ARCHIVE NO.

CLIENT
RB Rail AS
K. Va Idemāra iela 8
Riga, Latvia
LV-1010
Reg. No. 40103845025

SUB-CONTRACTOR
UAB "Kelprojektas"
Jonavos g. 7
LT-44192
Kaunas
Lithuania

CONSULTANT
IDOM
Avda. Monasterio de El Escorial, 4
28049 Madrid
Spain

IDOM

DATE 28/02/2020
SCALE 1:500
PAPER SIZE A1

DRAWING STATUS
ISSUED FOR REVIEW

	NAME	SIGNATURE	DATE
ORIGINATOR	AV		28/02/2020
CHECKER	VS		28/02/2020
REVIEWER	JBL		28/02/2020
APPROVER	JS		28/02/2020

DRAWING TITLE
TOPOGRAPHICAL PLAN

PROJECT CODE						DISCIPLINE CODE		
PROJECT ID	SECTION ID	SUB-SECTION ID	VOLUME/ SYSTEM	ZONE	LOCATION	RBR CODE	LOCAL CODE	PROJECT STAGE
RBDTD-LT	DS2	DPS4	ZZZZ	ZZ	ZZZZ	SUR	BD	SI

SHEET NAME: RBDTD-LT-DS2-DPS4_KEL_ZZZZ-ZZ_ZZZZ_M2_SUR-BD_SI_00001_002

REVISION 002

SHEET NUMBER: 1 of 54

DO NOT SCALE FROM THIS DRAWING

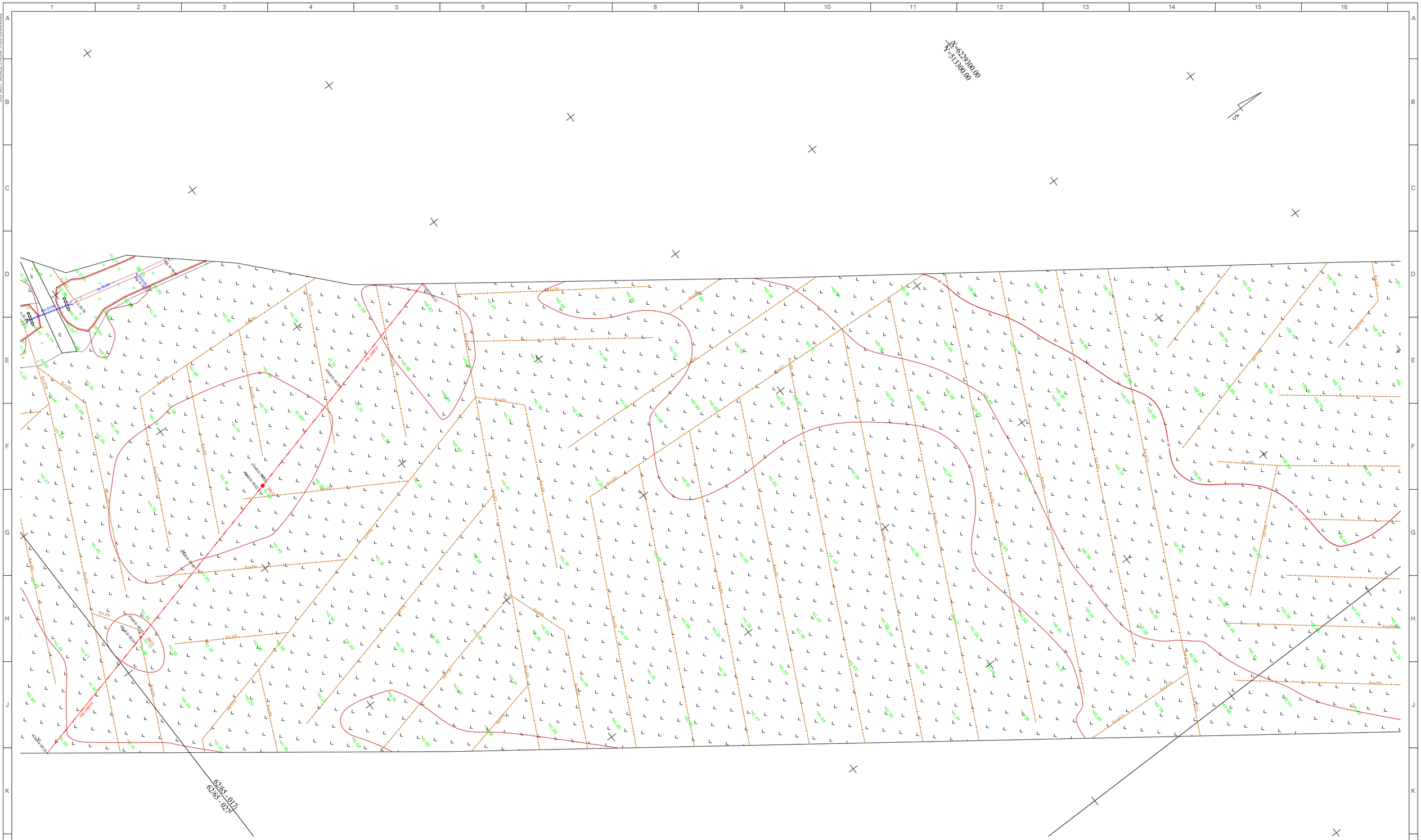

REVISIONS					
No	Date	Description	Originator	Checker	Approver
002	28/02/2020	TOPOGRAPHICAL PLAN	AV	VS	JS

Co-financed by the Connecting Europe Facility of the European Union

PROJECT

Rail Baltica

PROJECT RBR 2018/11

DESIGN AND DESIGN SUPERVISION SERVICES FOR THE CONSTRUCTION OF THE NEW LINE FROM RAMYGALA TO LITHUANIAN/LATVIAN STATE BORDER

CONTRACT NO. 8.1/2019-04

ARCHIVE NO.

CLIENT
RB Rail AS
K. Va Idemāra iela 8
Riga, Latvia
LV-1010
Reg. No. 40103845025

SUB-CONTRACTOR
UAB "Kelprojektas"
Jonavos g. 7
LT-44192
Kaunas
Lithuania

CONSULTANT
IDOM
Avda. Monasterio de
El Escorial, 4
28049 Madrid
Spain

IDOM

DATE 28/02/2020
SCALE 1:500
PAPER SIZE A1

DRAWING STATUS
ISSUED FOR REVIEW

	NAME	SIGNATURE	DATE
ORIGINATOR	AV		28/02/2020
CHECKER	VS		28/02/2020
REVIEWER	JBL		28/02/2020
APPROVER	JS		28/02/2020

DRAWING TITLE
TOPOGRAPHICAL PLAN

PROJECT CODE						DISCIPLINE CODE		
PROJECT ID	SECTION ID	SUB-SECTION ID	VOLUME/ SYSTEM	ZONE	LOCATION	RBR CODE	LOCAL CODE	PROJECT STAGE
RBDTD-LT	DS2	DPS4	ZZZZ	ZZ	ZZZZ	SUR	BD	SI

SHEET NAME: RBDTD-LT-DS2-DPS4_KEL_ZZZZ-ZZ_ZZZZ_M2_SUR-BD_SI_00001_002
REVISION 002
SHEET NUMBER: 2 of 54

DO NOT SCALE FROM THIS DRAWING

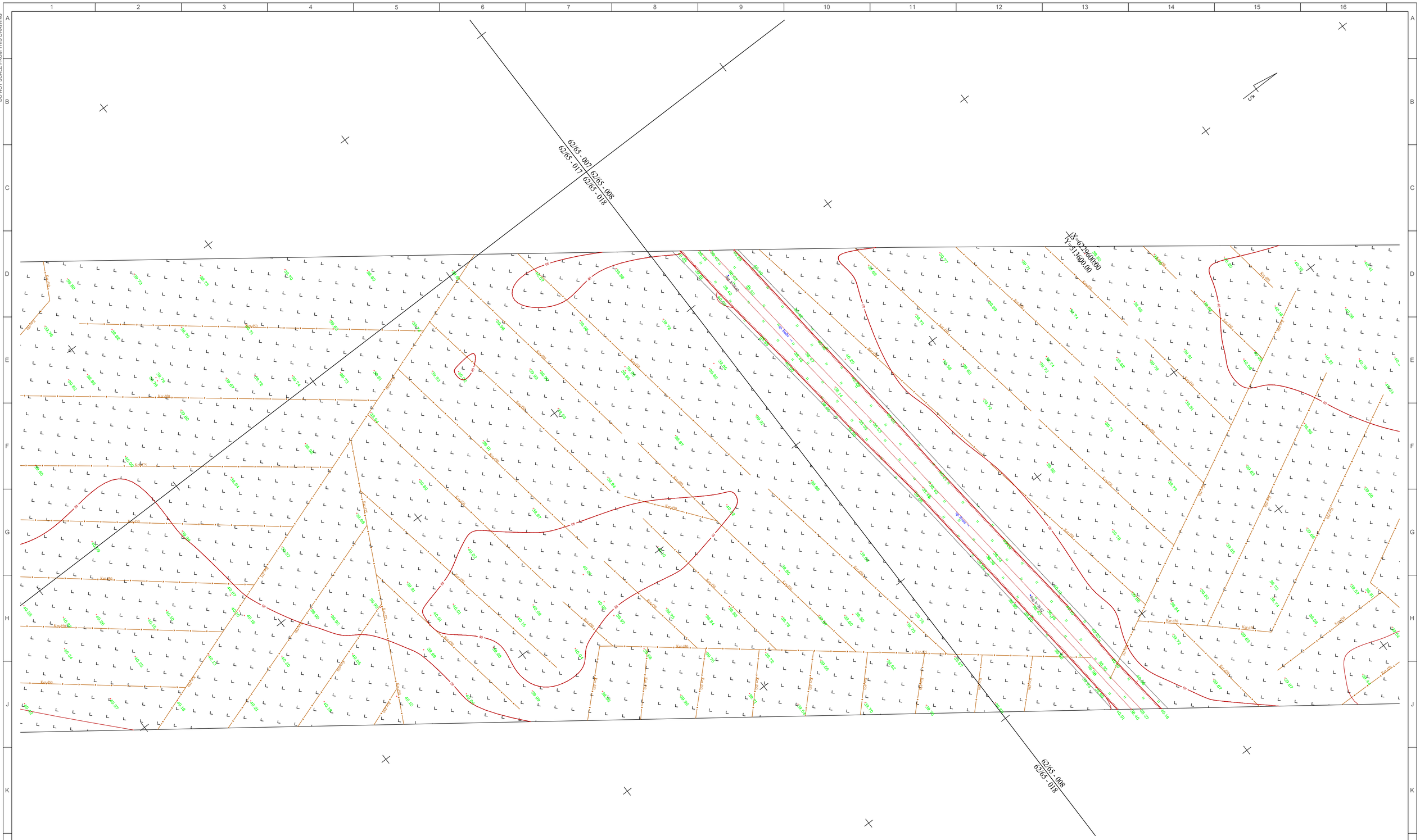

REVISIONS					
No	Date	Description	Originator	Checker	Approver
002	28/02/2020	TOPOGRAPHICAL PLAN	AV	VS	JS

Co-financed by the Connecting Europe Facility of the European Union

PROJECT

Rail Baltica

PROJECT RBR 2018/11

DESIGN AND DESIGN SUPERVISION SERVICES FOR THE CONSTRUCTION OF THE NEW LINE FROM RAMYGALA TO LITHUANIAN/LATVIAN STATE BORDER

CONTRACT NO. 8.1/2019-04

ARCHIVE NO.

CLIENT

RB Rail AS
K. Va Idemāra iela 8
Riga, Latvia
LV-1010
Reg. No. 40103845025

SUB-CONTRACTOR

UAB "Kelprojektas"
Jonavos g. 7
LT-44192
Kaunas
Lithuania

CONSULTANT

IDOM
Avda. Monasterio de El Escorial, 4
28049 Madrid
Spain

IDOM

DATE 28/02/2020

SCALE 1:500

PAPER SIZE A1

DRAWING STATUS

ISSUED FOR REVIEW

	NAME	SIGNATURE	DATE
ORIGINATOR	AV		28/02/2020
CHECKER	VS		28/02/2020
REVIEWER	JBL		28/02/2020
APPROVER	JS		28/02/2020

DRAWING TITLE

TOPOGRAPHICAL PLAN

PROJECT CODE						DISCIPLINE CODE		
PROJECT ID	SECTION ID	SUB-SECTION ID	VOLUME/ SYSTEM	ZONE	LOCATION	RBR CODE	LOCAL CODE	PROJECT STAGE
RBDTD-LT	DS2	DPS4	ZZZZ	ZZ	ZZZZ	SUR	BD	SI

SHEET NAME: RBDTD-LT-DS2-DPS4_KEL_ZZZZ-ZZ_ZZZZ_M2_SUR-BD_SI_00001_002

REVISION 002

SHEET NUMBER: 3 of 54

DO NOT SCALE FROM THIS DRAWING

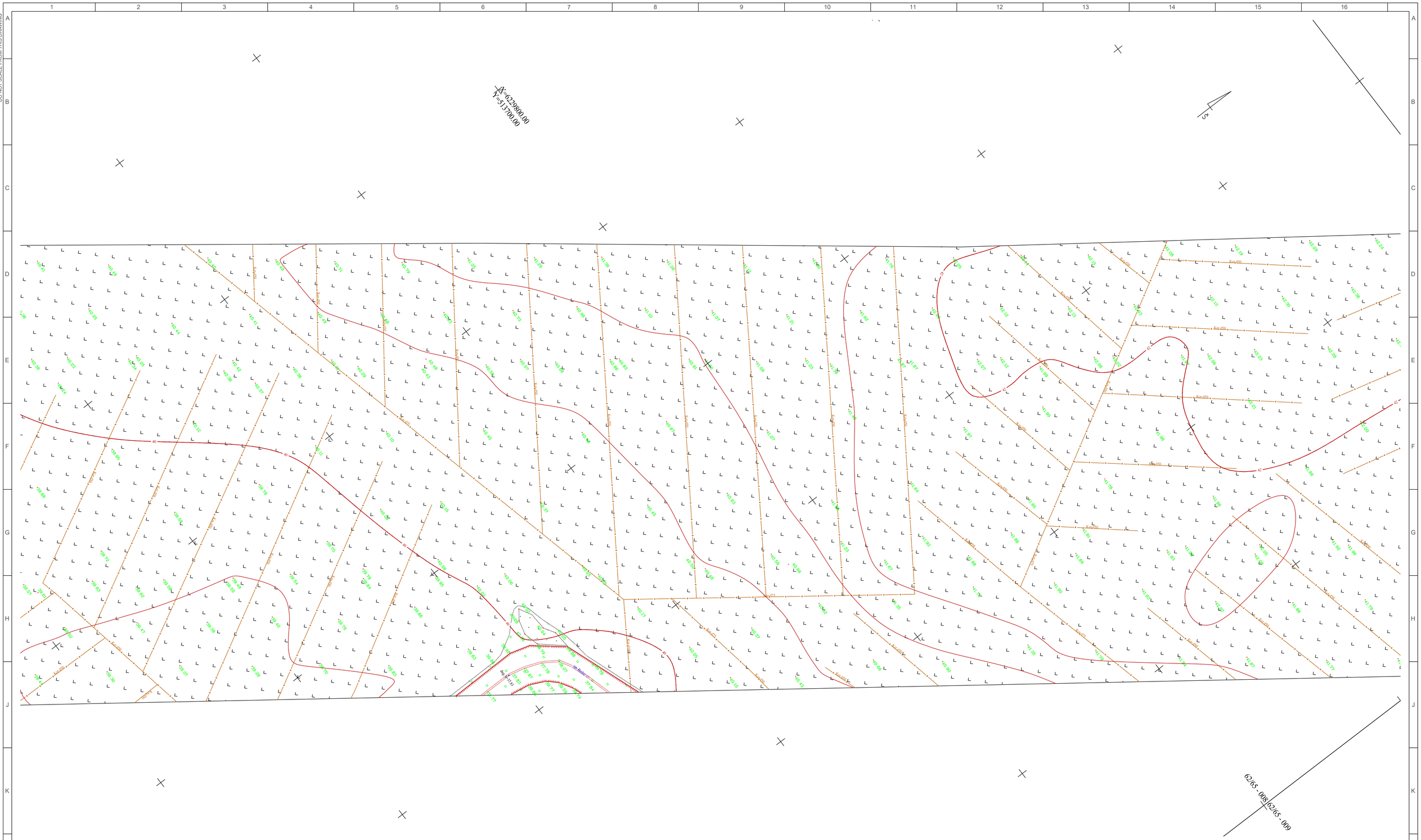

REVISIONS					
No	Date	Description	Originator	Checker	Approver
002	28/02/2020	TOPOGRAPHICAL PLAN	AV	VS	JS

Co-financed by the Connecting Europe Facility of the European Union

PROJECT

Rail Baltica

PROJECT RBR 2018/11

DESIGN AND DESIGN SUPERVISION SERVICES FOR THE CONSTRUCTION OF THE NEW LINE FROM RAMYGALA TO LITHUANIAN/LATVIAN STATE BORDER

CONTRACT NO. 8.1/2019-04

ARCHIVE NO.

CLIENT
RB Rail AS
K. Va Idemāra iela 8
Riga, Latvia
LV-1010
Reg. No. 40103845025

SUB-CONTRACTOR
UAB "Kelprojektas"
Jonavos g. 7
LT-44192
Kaunas
Lithuania

CONSULTANT
IDOM
Avda. Monasterio de El Escorial, 4
28049 Madrid
Spain

IDOM

DATE 28/02/2020 | SCALE 1:500 | PAPER SIZE A1

DRAWING STATUS
ISSUED FOR REVIEW

	NAME	SIGNATURE	DATE
ORIGINATOR	AV		28/02/2020
CHECKER	VS		28/02/2020
REVIEWER	JBL		28/02/2020
APPROVER	JS		28/02/2020

DRAWING TITLE
TOPOGRAPHICAL PLAN

PROJECT CODE						DISCIPLINE CODE		
PROJECT ID	SECTION ID	SUB-SECTION ID	VOLUME/ SYSTEM	ZONE	LOCATION	RBR CODE	LOCAL CODE	PROJECT STAGE
RBDTD-LT	DS2	DPS4	ZZZZ	ZZ	ZZZZ	SUR	BD	SI

SHEET NAME: RBDTD-LT-DS2-DPS4_KEL_ZZZZ-ZZ_ZZZZ_M2_SUR-BD_SI_00001_002

REVISION 002

SHEET NUMBER: 4 of 54

DO NOT SCALE FROM THIS DRAWING

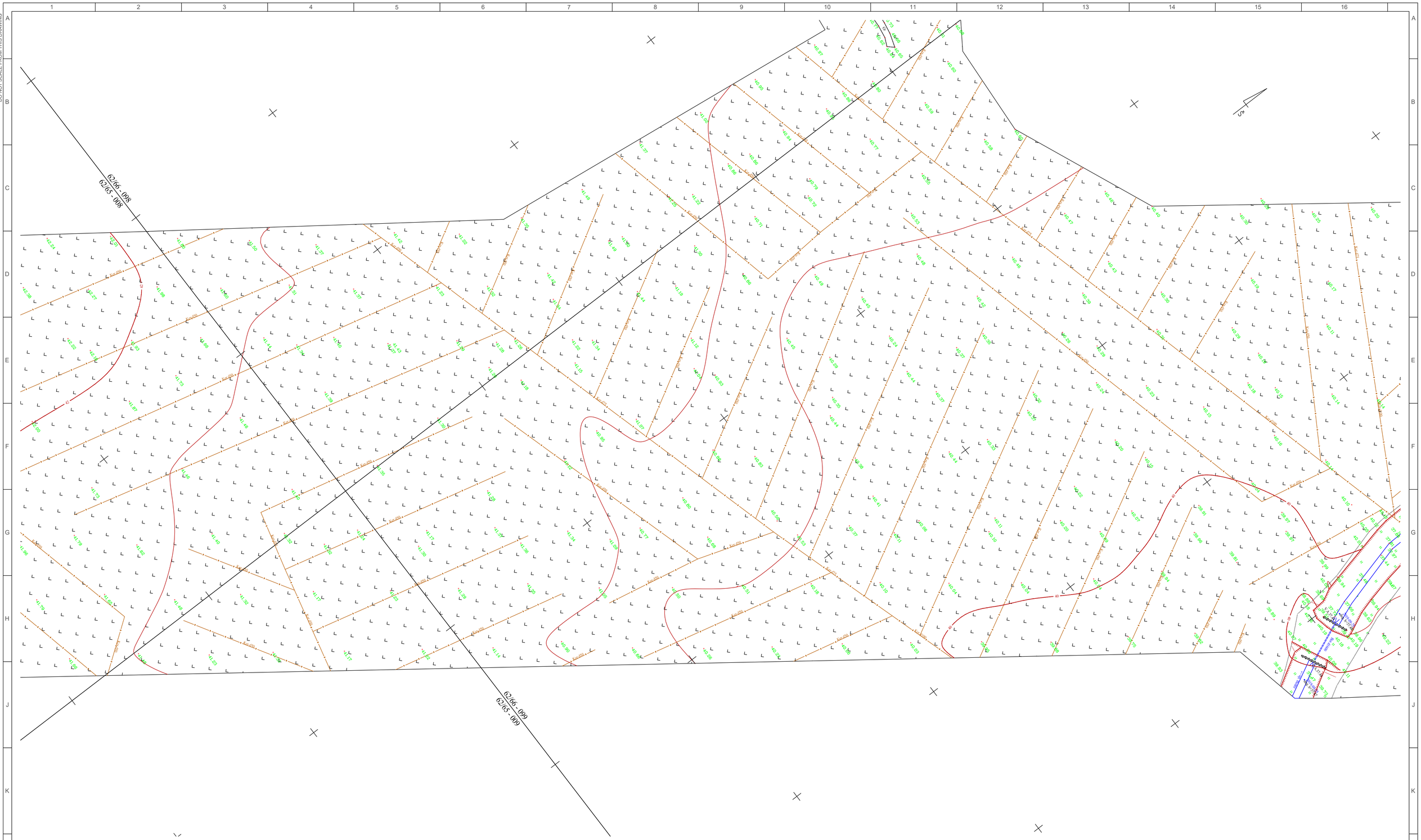

REVISIONS					
No	Date	Description	Originator	Checker	Approver
002	28/02/2020	TOPOGRAPHICAL PLAN	AV	VS	JS

Co-financed by the Connecting Europe Facility of the European Union

PROJECT

Rail Baltica

PROJECT RBR 2018/11

DESIGN AND DESIGN SUPERVISION SERVICES FOR THE CONSTRUCTION OF THE NEW LINE FROM RAMYGALA TO LITHUANIAN/LATVIAN STATE BORDER

ARCHIVE NO.

CONTRACT NO. 8.1/2019-04

CLIENT
RB Rail AS
K. Va Idemāra iela 8
Riga, Latvia
LV-1010
Reg. No. 40103845025

SUB-CONTRACTOR
UAB "Kelprojektas"
Jonavos g. 7
LT-44192
Kaunas
Lithuania

CONSULTANT
IDOM
Avda. Monasterio de
El Escorial, 4
28049 Madrid
Spain

IDOM

DATE 28/02/2020 | SCALE 1:500 | PAPER SIZE A1

DRAWING STATUS
ISSUED FOR REVIEW

	NAME	SIGNATURE	DATE
ORIGINATOR	AV		28/02/2020
CHECKER	VS		28/02/2020
REVIEWER	JBL		28/02/2020
APPROVER	JS		28/02/2020

DRAWING TITLE
TOPOGRAPHICAL PLAN

PROJECT CODE						DISCIPLINE CODE		
PROJECT ID	SECTION ID	SUB-SECTION ID	VOLUME/ SYSTEM	ZONE	LOCATION	RBR CODE	LOCAL CODE	PROJECT STAGE
RBDTD-LT	DS2	DPS4	ZZZZ	ZZ	ZZZZ	SUR	BD	SI

SHEET NAME: RBDTD-LT-DS2-DPS4_KEL_ZZZZ-ZZ_ZZZZ_M2_SUR-BD_SI_00001_002

REVISION 002

SHEET NUMBER: 5 of 54

DO NOT SCALE FROM THIS DRAWING

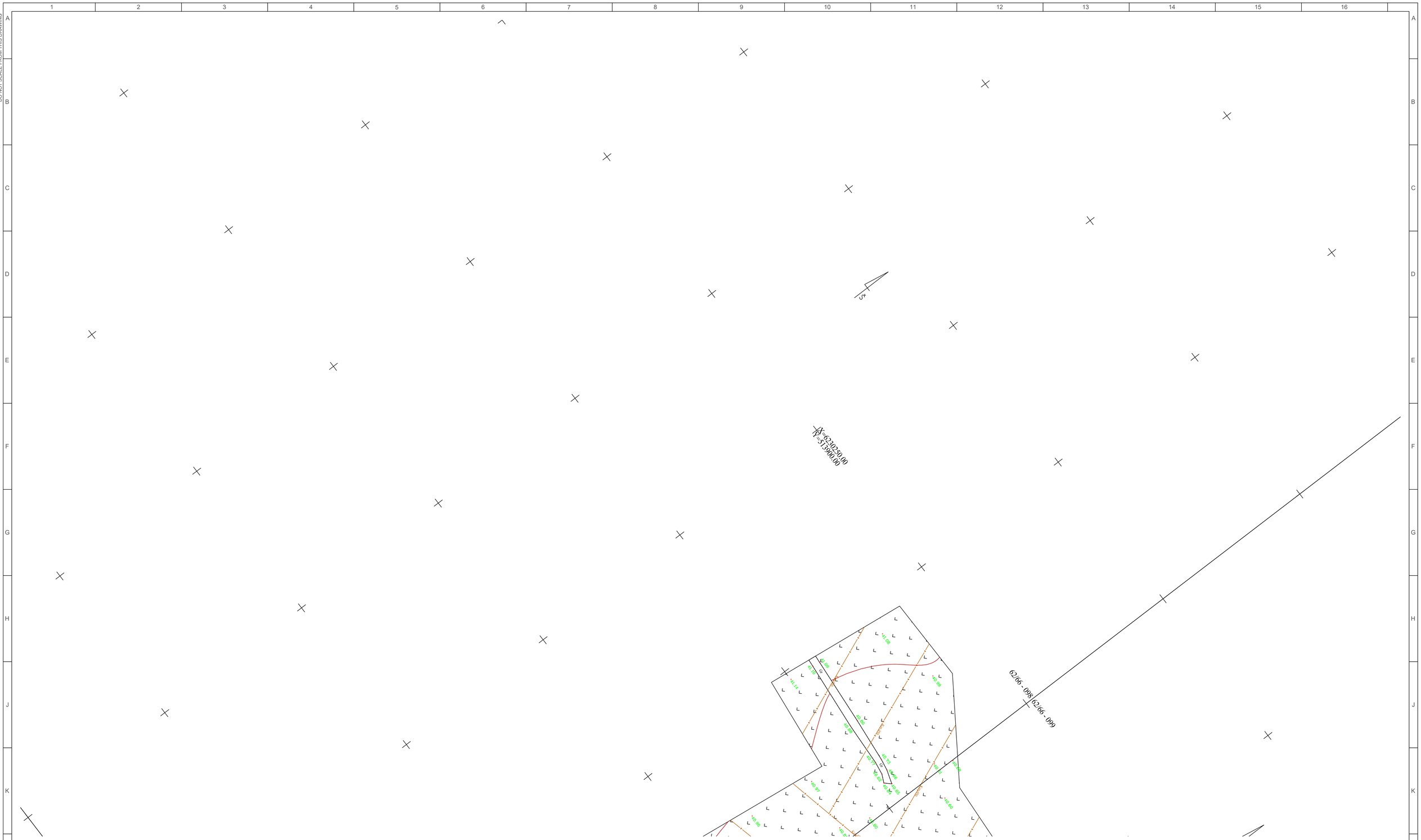

REVISIONS					
No	Date	Description	Originator	Checker	Approver
002	28/02/2020	TOPOGRAPHICAL PLAN	AV	VS	JS

Co-financed by the Connecting Europe Facility of the European Union

PROJECT

Rail Baltica

PROJECT RBR 2018/11

DESIGN AND DESIGN SUPERVISION SERVICES FOR THE CONSTRUCTION OF THE NEW LINE FROM RAMYGALA TO LITHUANIAN/LATVIAN STATE BORDER

CONTRACT NO. 8.1/2019-04

ARCHIVE NO.

CLIENT
RB Rail AS
K. Va Idemāra iela 8
Riga, Latvia
LV-1010
Reg. No. 40103845025

SUB-CONTRACTOR
UAB "Kelprojektas"
Jonavos g. 7
LT-44192
Kaunas
Lithuania

CONSULTANT
IDOM
Avda. Monasterio de El Escorial, 4
28049 Madrid
Spain

IDOM

DATE 28/02/2020

SCALE 1:500

PAPER SIZE A1

DRAWING STATUS
ISSUED FOR REVIEW

	NAME	SIGNATURE	DATE
ORIGINATOR	AV		28/02/2020
CHECKER	VS		28/02/2020
REVIEWER	JBL		28/02/2020
APPROVER	JS		28/02/2020

DRAWING TITLE
TOPOGRAPHICAL PLAN

PROJECT CODE						DISCIPLINE CODE		
PROJECT ID	SECTION ID	SUB-SECTION ID	VOLUME/ SYSTEM	ZONE	LOCATION	RBR CODE	LOCAL CODE	PROJECT STAGE
RBDTD-LT	DS2	DPS4	ZZZZ	ZZ	ZZZZ	SUR	BD	SI

SHEET NAME: RBDTD-LT-DS2-DPS4_KEL_ZZZZ-ZZ_ZZZZ_M2_SUR-BD_SI_00001_002

REVISION 002

SHEET NUMBER: 6 of 54

DO NOT SCALE FROM THIS DRAWING



REVISIONS

No	Date	Description	Originator	Checker	Approver
002	28/02/2020	TOPOGRAPHICAL PLAN	AV	VS	JS

Co-financed by the Connecting Europe Facility of the European Union

PROJECT

CONTRACT NO. 8.1/2019-04

Rail Baltica

PROJECT RBR 2018/11

DESIGN AND DESIGN SUPERVISION SERVICES FOR THE CONSTRUCTION OF THE NEW LINE FROM RAMYGALA TO LITHUANIAN/LATVIAN STATE BORDER

ARCHIVE NO.

CLIENT

RB Rail AS
K. Va Idemāra iela 8
Riga, Latvia
LV-1010
Reg. No. 40103845025

SUB-CONTRACTOR

UAB "Kelprojektas"
Jonavos g. 7
LT-44192
Kaunas
Lithuania

CONSULTANT

IDOM
Avda. Monasterio de
El Escorial, 4
28049 Madrid
Spain

IDOM

DATE 28/02/2020

SCALE 1:500

PAPER SIZE A1

DRAWING STATUS

ISSUED FOR REVIEW

	NAME	SIGNATURE	DATE
ORIGINATOR	AV		28/02/2020
CHECKER	VS		28/02/2020
REVIEWER	JBL		28/02/2020
APPROVER	JS		28/02/2020

DRAWING TITLE

TOPOGRAPHICAL PLAN

PROJECT CODE						DISCIPLINE CODE		
PROJECT ID	SECTION ID	SUB-SECTION ID	VOLUME/ SYSTEM	ZONE	LOCATION	RBR CODE	LOCAL CODE	PROJECT STAGE
RBDTD-LT	DS2	DPS4	ZZZZ	ZZ	ZZZZ	SUR	BD	SI

SHEET NAME: RBDTD-LT-DS2-DPS4_KEL_ZZZZ-ZZ_ZZZZ_M2_SUR-BD_SI_00001_002

REVISION 002

SHEET NUMBER: 7 of 54

DO NOT SCALE FROM THIS DRAWING

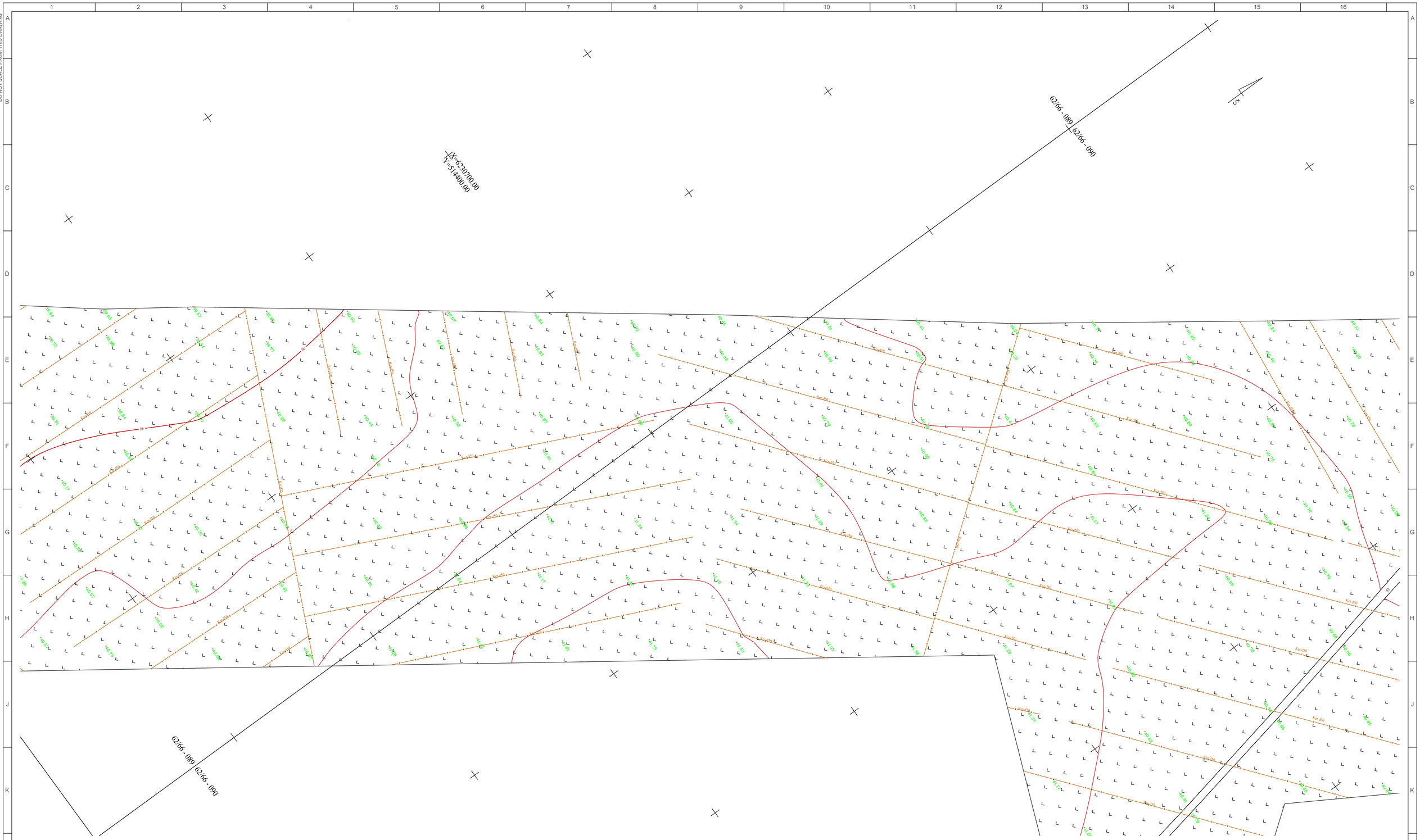

REVISIONS

No	Date	Description	Originator	Checker	Approver
002	28/02/2020	TOPOGRAPHICAL PLAN	AV	VS	JS

Co-financed by the Connecting Europe Facility of the European Union

PROJECT

Rail Baltica

PROJECT RBR 2018/11

DESIGN AND DESIGN SUPERVISION SERVICES FOR THE CONSTRUCTION OF THE NEW LINE FROM RAMYGALA TO LITHUANIAN/LATVIAN STATE BORDER

CONTRACT NO. 8.1/2019-04

ARCHIVE NO.

CLIENT
RB Rail AS
K. Va Idemāra iela 8
Riga, Latvia
LV-1010
Reg. No. 40103845025

SUB-CONTRACTOR
UAB "Kelprojektas"
Jonavos g. 7
LT-44192
Kaunas
Lithuania

CONSULTANT
IDOM
Avda. Monasterio de
El Escorial, 4
28049 Madrid
Spain

IDOM

DATE 28/02/2020

SCALE 1:500

PAPER SIZE A1

DRAWING STATUS
ISSUED FOR REVIEW

	NAME	SIGNATURE	DATE
ORIGINATOR	AV		28/02/2020
CHECKER	VS		28/02/2020
REVIEWER	JBL		28/02/2020
APPROVER	JS		28/02/2020

DRAWING TITLE
TOPOGRAPHICAL PLAN

PROJECT CODE						DISCIPLINE CODE		
PROJECT ID	SECTION ID	SUB-SECTION ID	VOLUME/ SYSTEM	ZONE	LOCATION	RBR CODE	LOCAL CODE	PROJECT STAGE
RBDTD-LT	DS2	DPS4	ZZZZ	ZZ	ZZZZ	SUR	BD	SI

SHEET NAME: RBDTD-LT-DS2-DPS4_KEL_ZZZZ-ZZ_ZZZZ_M2_SUR-BD_SI_00001_002

REVISION 002

SHEET NUMBER: 8 of 54

DO NOT SCALE FROM THIS DRAWING

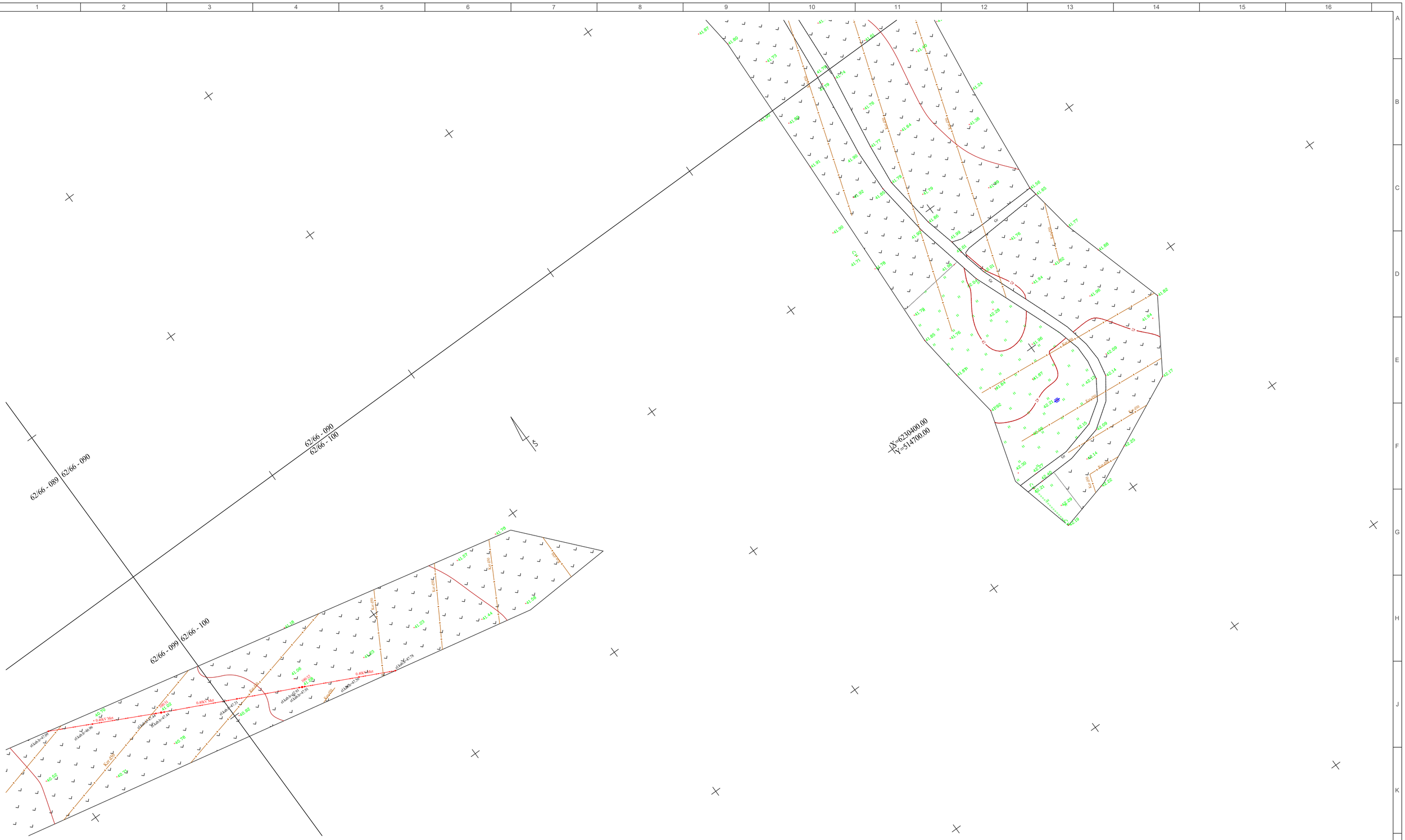

REVISIONS					
No	Date	Description	Originator	Checker	Approver
002	28/02/2020	TOPOGRAPHICAL PLAN	AV	VS	JS

Co-financed by the Connecting Europe Facility of the European Union

PROJECT

CONTRACT NO. 8.1/2019-04

Rail Baltica

PROJECT RBR 2018/11

DESIGN AND DESIGN SUPERVISION SERVICES FOR THE CONSTRUCTION OF THE NEW LINE FROM RAMYGALA TO LITHUANIAN/LATVIAN STATE BORDER

ARCHIVE NO.

CLIENT

RB Rail AS
K. Va Idemāra iela 8
Riga, Latvia
LV-1010
Reg. No. 40103845025

SUB-CONTRACTOR

UAB "Kelprojektas"
Jonavos g. 7
LT-44192
Kaunas
Lithuania

CONSULTANT

IDOM
Avda. Monasterio de
El Escorial, 4
28049 Madrid
Spain

IDOM

DATE 28/02/2020

SCALE 1:500

PAPER SIZE A1

DRAWING TITLE

TOPOGRAPHICAL PLAN

DRAWING STATUS

ISSUED FOR REVIEW

	NAME	SIGNATURE	DATE
ORIGINATOR	AV		28/02/2020
CHECKER	VS		28/02/2020
REVIEWER	JBL		28/02/2020
APPROVER	JS		28/02/2020

PROJECT CODE						DISCIPLINE CODE		
PROJECT ID	SECTION ID	SUB-SECTION ID	VOLUME/ SYSTEM	ZONE	LOCATION	RBR CODE	LOCAL CODE	PROJECT STAGE
RBDTD-LT	DS2	DPS4	ZZZZ	ZZ	ZZZZ	SUR	BD	SI

SHEET NAME: RBDTD-LT-DS2-DPS4_KEL_ZZZZ-ZZ_ZZZZ_M2_SUR-BD_SI_00001_002

REVISION 002

SHEET NUMBER: 9 of 54

DO NOT SCALE FROM THIS DRAWING



REVISIONS

No	Date	Description	Originator	Checker	Approver
002	28/02/2020	TOPOGRAPHICAL PLAN	AV	VS	JS

Co-financed by the Connecting Europe Facility of the European Union

PROJECT

Rail Baltica

PROJECT RBR 2018/11

DESIGN AND DESIGN SUPERVISION SERVICES FOR THE CONSTRUCTION OF THE NEW LINE FROM RAMYGALA TO LITHUANIAN/LATVIAN STATE BORDER

CONTRACT NO. 8.1/2019-04

ARCHIVE NO.

CLIENT
RB Rail AS
K. Va Idemāra iela 8
Riga, Latvia
LV-1010
Reg. No. 40103845025

SUB-CONTRACTOR
UAB "Kelprojektas"
Jonavos g. 7
LT-44192
Kaunas
Lithuania

CONSULTANT
IDOM
Avda. Monasterio de
El Escorial, 4
28049 Madrid
Spain

IDOM

DATE 28/02/2020

SCALE 1:500

PAPER SIZE A1

DRAWING STATUS
ISSUED FOR REVIEW

	NAME	SIGNATURE	DATE
ORIGINATOR	AV		28/02/2020
CHECKER	VS		28/02/2020
REVIEWER	JBL		28/02/2020
APPROVER	JS		28/02/2020

DRAWING TITLE
TOPOGRAPHICAL PLAN

PROJECT CODE						DISCIPLINE CODE		
PROJECT ID	SECTION ID	SUB-SECTION ID	VOLUME/ SYSTEM	ZONE	LOCATION	RBR CODE	LOCAL CODE	PROJECT STAGE
RBDTD-LT	DS2	DPS4	ZZZZ	ZZ	ZZZZ	SUR	BD	SI

SHEET NAME: RBDTD-LT-DS2-DPS4_KEL_ZZZZ-ZZ_ZZZZ_M2_SUR-BD_SI_00001_002

REVISION 002

SHEET NUMBER: 10 of 54

DO NOT SCALE FROM THIS DRAWING

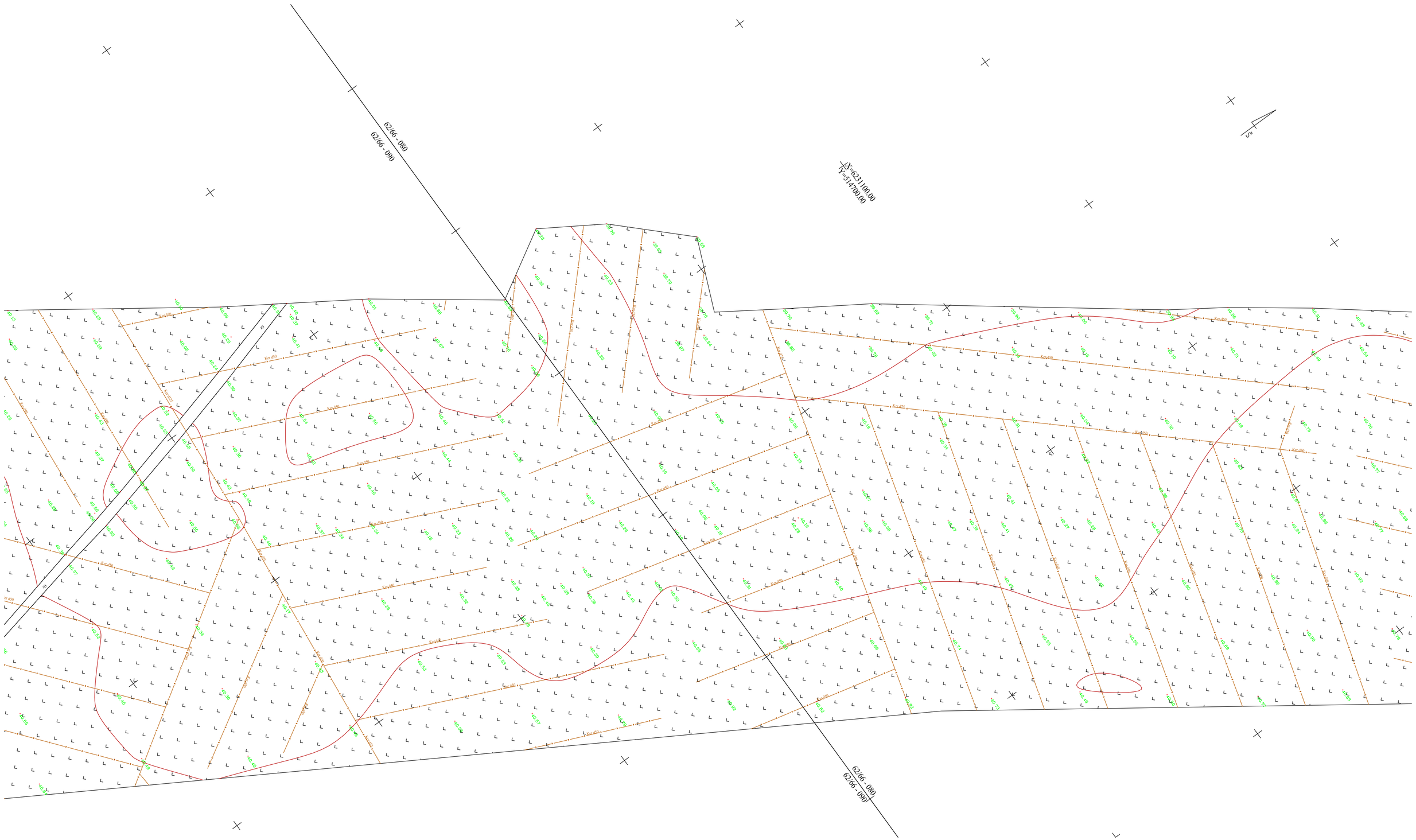

REVISIONS					
No	Date	Description	Originator	Checker	Approver
002	28/02/2020	TOPOGRAPHICAL PLAN	AV	VS	JS

Co-financed by the Connecting Europe Facility of the European Union

PROJECT

Rail Baltica

PROJECT RBR 2018/11

DESIGN AND DESIGN SUPERVISION SERVICES FOR THE CONSTRUCTION OF THE NEW LINE FROM RAMYGALA TO LITHUANIAN/LATVIAN STATE BORDER

CONTRACT NO. 8.1/2019-04

ARCHIVE NO.

CLIENT
RB Rail AS
K. Va Idemāra iela 8
Riga, Latvia
LV-1010
Reg. No. 40103845025

SUB-CONTRACTOR
UAB "Kelprojektas"
Jonavos g. 7
LT-44192
Kaunas
Lithuania

CONSULTANT
IDOM
Avda. Monasterio de El Escorial, 4
28049 Madrid
Spain

IDOM

DATE 28/02/2020

SCALE 1:500

PAPER SIZE A1

DRAWING STATUS
ISSUED FOR REVIEW

	NAME	SIGNATURE	DATE
ORIGINATOR	AV		28/02/2020
CHECKER	VS		28/02/2020
REVIEWER	JBL		28/02/2020
APPROVER	JS		28/02/2020

DRAWING TITLE
TOPOGRAPHICAL PLAN

PROJECT CODE						DISCIPLINE CODE		
PROJECT ID	SECTION ID	SUB-SECTION ID	VOLUME/ SYSTEM	ZONE	LOCATION	RBR CODE	LOCAL CODE	PROJECT STAGE
RBDTD-LT	DS2	DPS4	ZZZZ	ZZ	ZZZZ	SUR	BD	SI

SHEET NAME: RBDTD-LT-DS2-DPS4_KEL_ZZZZ-ZZ_ZZZZ_M2_SUR-BD_SI_00001_002

REVISION 002

SHEET NUMBER: 11 of 54

DO NOT SCALE FROM THIS DRAWING

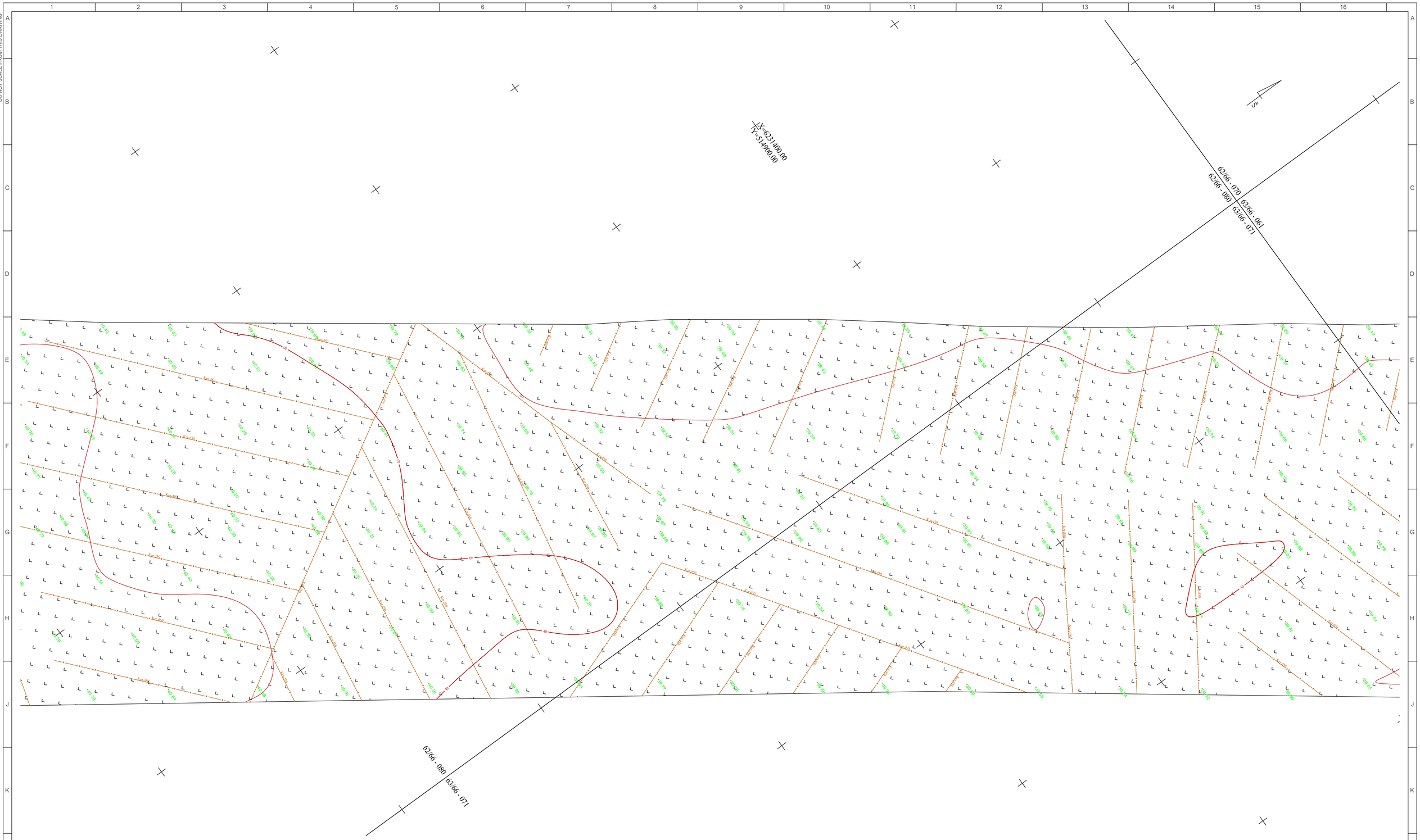

REVISIONS					
No	Date	Description	Originator	Checker	Approver
002	28/02/2020	TOPOGRAPHICAL PLAN	AV	VS	JS

Co-financed by the Connecting Europe Facility of the European Union

PROJECT

Rail Baltica

PROJECT RBR 2018/11

DESIGN AND DESIGN SUPERVISION SERVICES FOR THE CONSTRUCTION OF THE NEW LINE FROM RAMYGALA TO LITHUANIAN/LATVIAN STATE BORDER

CONTRACT NO. 8.1/2019-04

ARCHIVE NO.

CLIENT
RB Rail AS
K. Va Idemāra iela 8
Riga, Latvia
LV-1010
Reg. No. 40103845025

SUB-CONTRACTOR
UAB "Kelprojektas"
Jonavos g. 7
LT-44192
Kaunas
Lithuania

CONSULTANT
IDOM
Avda. Monasterio de
El Escorial, 4
28049 Madrid
Spain

IDOM

	NAME	SIGNATURE	DATE
ORIGINATOR	AV		28/02/2020
CHECKER	VS		28/02/2020
REVIEWER	JBL		28/02/2020
APPROVER	JS		28/02/2020

DATE 28/02/2020

SCALE 1:500

PAPER SIZE A1

DRAWING STATUS
ISSUED FOR REVIEW

DRAWING TITLE
TOPOGRAPHICAL PLAN

PROJECT CODE						DISCIPLINE CODE		
PROJECT ID	SECTION ID	SUB-SECTION ID	VOLUME/ SYSTEM	ZONE	LOCATION	RBR CODE	LOCAL CODE	PROJECT STAGE
RBDTD-LT	DS2	DPS4	ZZZZ	ZZ	ZZZZ	SUR	BD	SI

SHEET NAME:
RBDTD-LT-DS2-DPS4_KEL_ZZZZ-ZZ_ZZZZ_M2_SUR-BD_SI_00001_002

REVISION
002

SHEET NUMBER: 12 of 54

DO NOT SCALE FROM THIS DRAWING

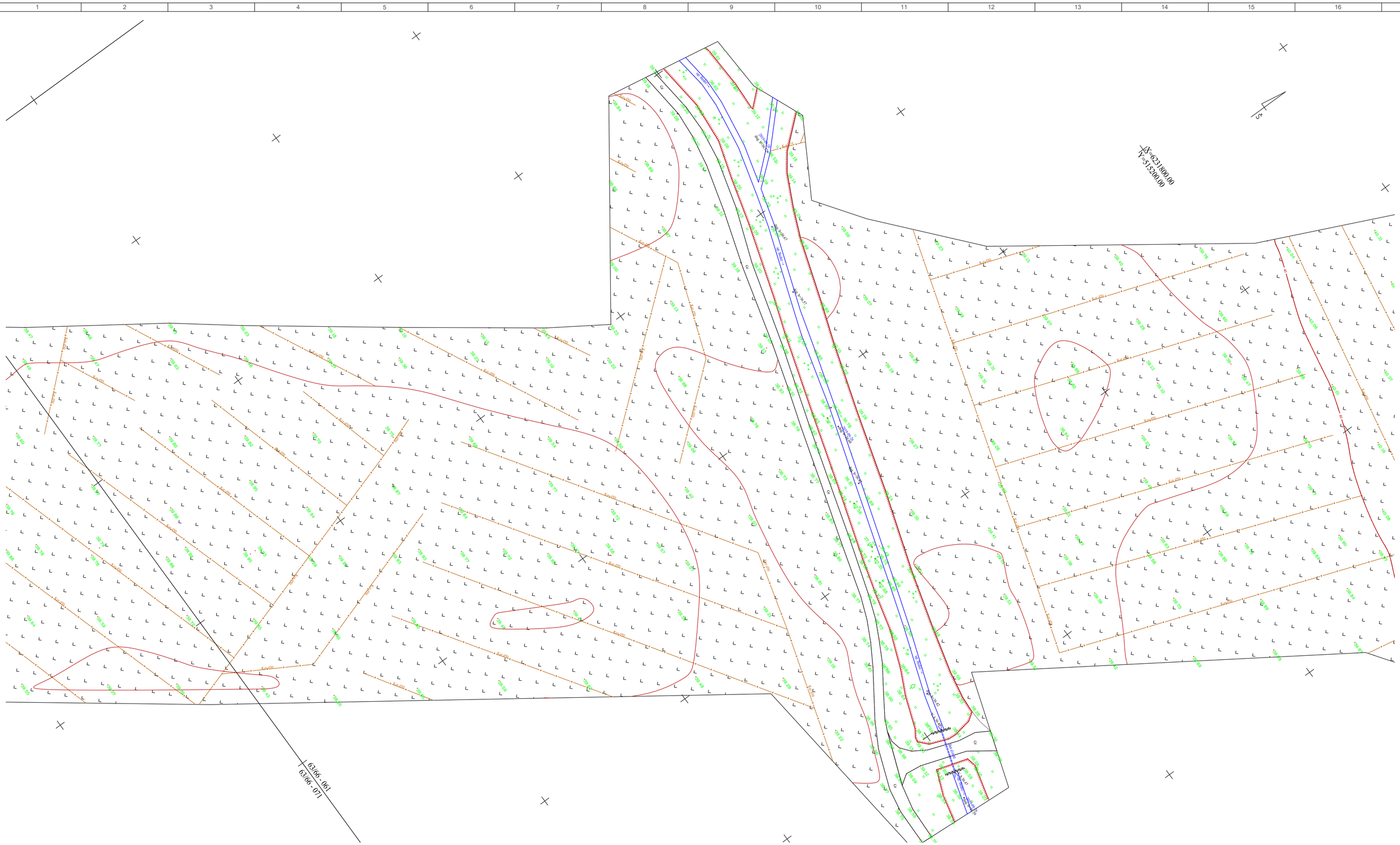

REVISIONS					
No	Date	Description	Originator	Checker	Approver
002	28/02/2020	TOPOGRAPHICAL PLAN	AV	VS	JS

Co-financed by the Connecting Europe Facility of the European Union

PROJECT

Rail Baltica

PROJECT RBR 2018/11

DESIGN AND DESIGN SUPERVISION SERVICES FOR THE CONSTRUCTION OF THE NEW LINE FROM RAMYGALA TO LITHUANIAN/LATVIAN STATE BORDER

CONTRACT NO. 8.1/2019-04

ARCHIVE NO.

CLIENT
RB Rail AS
K. Va Idemāra iela 8
Riga, Latvia
LV-1010
Reg. No. 40103845025

SUB-CONTRACTOR
UAB "Kelprojektas"
Jonavos g. 7
LT-44192
Kaunas
Lithuania

CONSULTANT
IDOM
Avda. Monasterio de El Escorial, 4
28049 Madrid
Spain

IDOM

DATE	SCALE	PAPER SIZE
28/02/2020	1:500	A1

DRAWING STATUS
ISSUED FOR REVIEW

	NAME	SIGNATURE	DATE
ORIGINATOR	AV		28/02/2020
CHECKER	VS		28/02/2020
REVIEWER	JBL		28/02/2020
APPROVER	JS		28/02/2020

DRAWING TITLE
TOPOGRAPHICAL PLAN

PROJECT CODE						DISCIPLINE CODE		
PROJECT ID	SECTION ID	SUB-SECTION ID	VOLUME/ SYSTEM	ZONE	LOCATION	RBR CODE	LOCAL CODE	PROJECT STAGE
RBDTD-LT	DS2	DPS4	ZZZZ	ZZ	ZZZZ	SUR	BD	SI

SHEET NAME: RBDTD-LT-DS2-DPS4_KEL_ZZZZ-ZZ_ZZZZ_M2_SUR-BD_SI_00001_002

REVISION: 002

SHEET NUMBER: 13 of 54

DO NOT SCALE FROM THIS DRAWING



REVISIONS

No	Date	Description	Originator	Checker	Approver
002	28/02/2020	TOPOGRAPHICAL PLAN	AV	VS	JS

Co-financed by the Connecting Europe Facility of the European Union

PROJECT

CONTRACT NO. 8.1/2019-04

Rail Baltica

PROJECT RBR 2018/11

DESIGN AND DESIGN SUPERVISION SERVICES FOR THE CONSTRUCTION OF THE NEW LINE FROM RAMYGALA TO LITHUANIAN/LATVIAN STATE BORDER

ARCHIVE NO.

CLIENT

RB Rail AS
K. Va Idemāra iela 8
Riga, Latvia
LV-1010
Reg. No. 40103845025

SUB-CONTRACTOR

UAB "Kelprojektas"
Jonavos g. 7
LT-44192
Kaunas
Lithuania

CONSULTANT

IDOM
Avda. Monasterio de El Escorial, 4
28049 Madrid
Spain

IDOM

DATE: 28/02/2020

SCALE: 1:500

PAPER SIZE: A1

DRAWING STATUS: ISSUED FOR REVIEW

	NAME	SIGNATURE	DATE
ORIGINATOR	AV		28/02/2020
CHECKER	VS		28/02/2020
REVIEWER	JBL		28/02/2020
APPROVER	JS		28/02/2020

DRAWING TITLE

TOPOGRAPHICAL PLAN

PROJECT CODE						DISCIPLINE CODE		
PROJECT ID	SECTION ID	SUB-SECTION ID	VOLUME/ SYSTEM	ZONE	LOCATION	RBR CODE	LOCAL CODE	PROJECT STAGE
RBDTD-LT	DS2	DPS4	ZZZZ	ZZ	ZZZZ	SUR	BD	SI

SHEET NAME: RBDTD-LT-DS2-DPS4_KEL_ZZZZ-ZZ_ZZZZ_M2_SUR-BD_SI_00001_002

REVISION: 002

SHEET NUMBER: 14 of 54

DO NOT SCALE FROM THIS DRAWING

63/06 - 052

N

X=6232200.00
Y=515700.00

REVISIONS					
No	Date	Description	Originator	Checker	Approver
002	28/02/2020	TOPOGRAPHICAL PLAN	AV	VS	JS

Co-financed by the Connecting Europe Facility of the European Union

PROJECT

Rail Baltica

PROJECT RBR 2018/11

DESIGN AND DESIGN SUPERVISION SERVICES FOR THE CONSTRUCTION OF THE NEW LINE FROM RAMYGALA TO LITHUANIAN/LATVIAN STATE BORDER

CONTRACT NO. 8.1/2019-04

ARCHIVE NO.

CLIENT
RB Rail AS
K. Va Idemāra iela 8
Riga, Latvia
LV-1010
Reg. No. 40103845025

SUB-CONTRACTOR
UAB "Kelprojektas"
Jonavos g. 7
LT-44192
Kaunas
Lithuania

CONSULTANT
IDOM
Avda. Monasterio de El Escorial, 4
28049 Madrid
Spain

IDOM

	NAME	SIGNATURE	DATE
ORIGINATOR	AV		28/02/2020
CHECKER	VS		28/02/2020
REVIEWER	JBL		28/02/2020
APPROVER	JS		28/02/2020

DATE 28/02/2020 | SCALE 1:500 | PAPER SIZE A1

DRAWING STATUS
ISSUED FOR REVIEW

DRAWING TITLE
TOPOGRAPHICAL PLAN

PROJECT CODE						DISCIPLINE CODE		
PROJECT ID	SECTION ID	SUB-SECTION ID	VOLUME/ SYSTEM	ZONE	LOCATION	RBR CODE	LOCAL CODE	PROJECT STAGE
RBDTD-LT	DS2	DPS4	ZZZZ	ZZ	ZZZZ	SUR	BD	SI

SHEET NAME:
RBDTD-LT-DS2-DPS4_KEL_ZZZZ-ZZ_ZZZZ_M2_SUR-BD_SI_00001_002

REVISION 002

SHEET NUMBER: 15 of 54

DO NOT SCALE FROM THIS DRAWING

63/66 - 042
63/66 - 052

X=6232600.00
Y=515000.00

63/66 - 042
63/66 - 052

63/66 - 042
63/66 - 043

REVISIONS					
No	Date	Description	Originator	Checker	Approver
002	28/02/2020	TOPOGRAPHICAL PLAN	AV	VS	JS

Co-financed by the Connecting Europe Facility of the European Union

PROJECT

Rail Baltica

PROJECT RBR 2018/11

DESIGN AND DESIGN SUPERVISION SERVICES FOR THE CONSTRUCTION OF THE NEW LINE FROM RAMYGALA TO LITHUANIAN/LATVIAN STATE BORDER

CONTRACT NO. 8.1/2019-04

ARCHIVE NO.

CLIENT
RB Rail AS
K. Va Idemāra iela 8
Riga, Latvia
LV-1010
Reg. No. 40103845025

SUB-CONTRACTOR
UAB "Kelprojektas"
Jonavos g. 7
LT-44192
Kaunas
Lithuania

CONSULTANT
IDOM
Avda. Monasterio de El Escorial, 4
28049 Madrid
Spain

IDOM

DATE 28/02/2020
SCALE 1:500
PAPER SIZE A1

DRAWING STATUS
ISSUED FOR REVIEW

	NAME	SIGNATURE	DATE
ORIGINATOR	AV		28/02/2020
CHECKER	VS		28/02/2020
REVIEWER	JBL		28/02/2020
APPROVER	JS		28/02/2020

DRAWING TITLE
TOPOGRAPHICAL PLAN

PROJECT CODE						DISCIPLINE CODE		
PROJECT ID	SECTION ID	SUB-SECTION ID	VOLUME/ SYSTEM	ZONE	LOCATION	RBR CODE	LOCAL CODE	PROJECT STAGE
RBDTD-LT	DS2	DPS4	ZZZZ	ZZ	ZZZZ	SUR	BD	SI

SHEET NAME: RBDTD-LT-DS2-DPS4_KEL_ZZZZ-ZZ_ZZZZ_M2_SUR-BD_SI_00001_002

REVISION 002

SHEET NUMBER: 16 of 54

DO NOT SCALE FROM THIS DRAWING

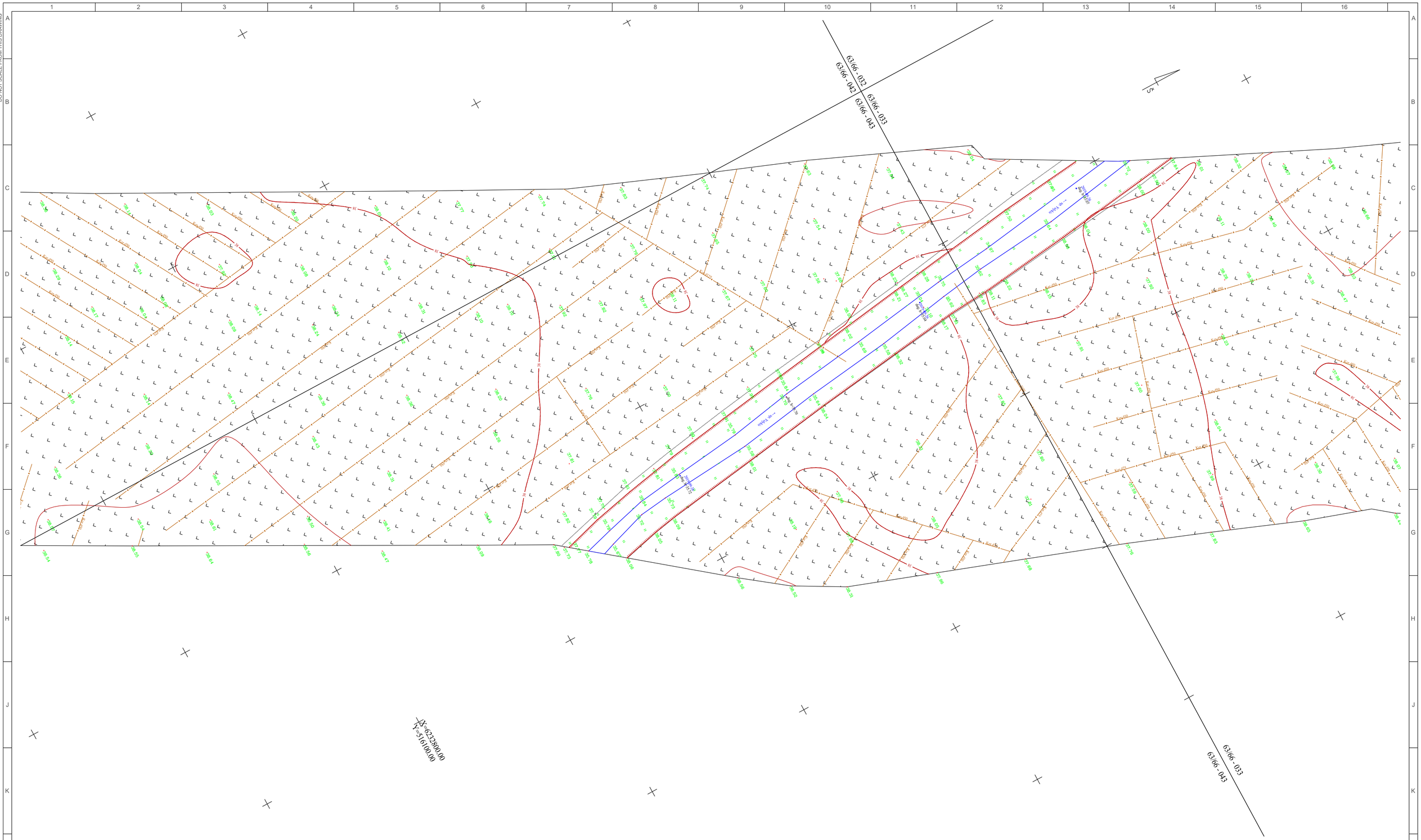

REVISIONS					
No	Date	Description	Originator	Checker	Approver
002	28/02/2020	TOPOGRAPHICAL PLAN	AV	VS	JS

Co-financed by the Connecting Europe Facility of the European Union

PROJECT

CONTRACT NO. 8.1/2019-04

Rail Baltica

PROJECT RBR 2018/11

DESIGN AND DESIGN SUPERVISION SERVICES FOR THE CONSTRUCTION OF THE NEW LINE FROM RAMYGALA TO LITHUANIAN/LATVIAN STATE BORDER

ARCHIVE NO.

CLIENT
RB Rail AS
K. Va Idemāra iela 8
Riga, Latvia
LV-1010
Reg. No. 40103845025

SUB-CONTRACTOR
UAB "Kelprojektas"
Jonavos g. 7
LT-44192
Kaunas
Lithuania

CONSULTANT
IDOM
Avda. Monasterio de El Escorial, 4
28049 Madrid
Spain

IDOM

DATE	SCALE	PAPER SIZE
28/02/2020	1:500	A1

DRAWING STATUS
ISSUED FOR REVIEW

	NAME	SIGNATURE	DATE
ORIGINATOR	AV		28/02/2020
CHECKER	VS		28/02/2020
REVIEWER	JBL		28/02/2020
APPROVER	JS		28/02/2020

DRAWING TITLE
TOPOGRAPHICAL PLAN

PROJECT CODE						DISCIPLINE CODE		
PROJECT ID	SECTION ID	SUB-SECTION ID	VOLUME/ SYSTEM	ZONE	LOCATION	RBR CODE	LOCAL CODE	PROJECT STAGE
RBDTD-LT	DS2	DPS4	ZZZZ	ZZ	ZZZZ	SUR	BD	SI

SHEET NAME:
RBDTD-LT-DS2-DPS4_KEL_ZZZZ-ZZ_ZZZZ_M2_SUR-BD_SI_00001_002

REVISION
002

SHEET NUMBER: 17 of 54

DO NOT SCALE FROM THIS DRAWING

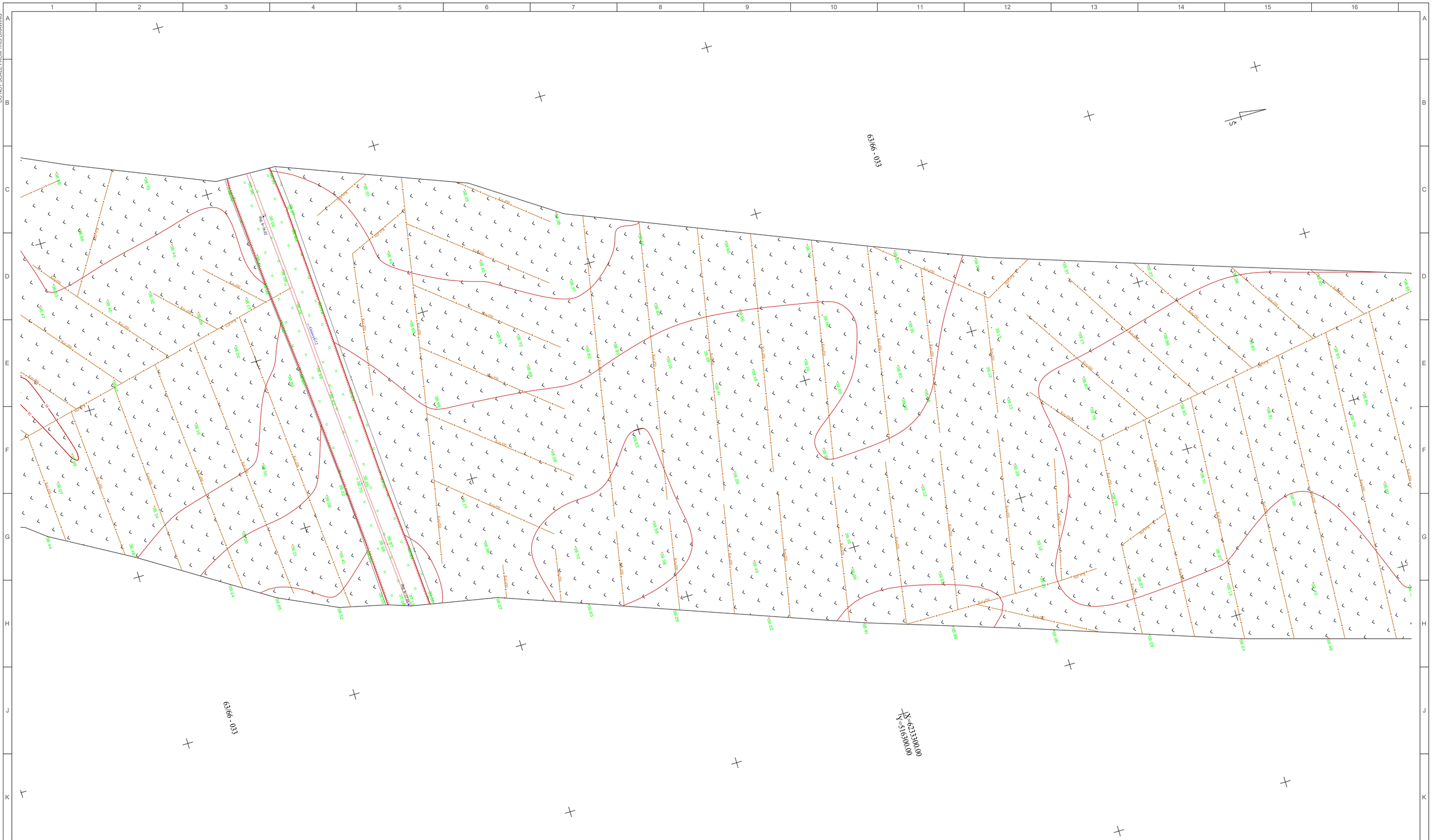

REVISIONS					
No	Date	Description	Originator	Checker	Approver
002	28/02/2020	TOPOGRAPHICAL PLAN	AV	VS	JS

Co-financed by the Connecting Europe Facility of the European Union

PROJECT

Rail Baltica

PROJECT RBR 2018/11

DESIGN AND DESIGN SUPERVISION SERVICES FOR THE CONSTRUCTION OF THE NEW LINE FROM RAMYGALA TO LITHUANIAN/LATVIAN STATE BORDER

CONTRACT NO. 8.1/2019-04

ARCHIVE NO.

CLIENT
RB Rail AS
K. Va Idemāra iela 8
Riga, Latvia
LV-1010
Reg. No. 40103845025

SUB-CONTRACTOR
UAB "Kelprojektas"
Jonavos g. 7
LT-44192
Kaunas
Lithuania

CONSULTANT
IDOM
Avda. Monasterio de
El Escorial, 4
28049 Madrid
Spain

IDOM

DATE 28/02/2020
SCALE 1:500
PAPER SIZE A1

DRAWING STATUS
ISSUED FOR REVIEW

	NAME	SIGNATURE	DATE
ORIGINATOR	AV		28/02/2020
CHECKER	VS		28/02/2020
REVIEWER	JBL		28/02/2020
APPROVER	JS		28/02/2020

DRAWING TITLE
TOPOGRAPHICAL PLAN

PROJECT CODE						DISCIPLINE CODE		
PROJECT ID	SECTION ID	SUB-SECTION ID	VOLUME/ SYSTEM	ZONE	LOCATION	RBR CODE	LOCAL CODE	PROJECT STAGE
RBDTD-LT	DS2	DPS4	ZZZZ	ZZ	ZZZZ	SUR	BD	SI

SHEET NAME: RBDTD-LT-DS2-DPS4_KEL_ZZZZ-ZZ_ZZZZ_M2_SUR-BD_SI_00001_002

REVISION 002

SHEET NUMBER: 18 of 54

DO NOT SCALE FROM THIS DRAWING

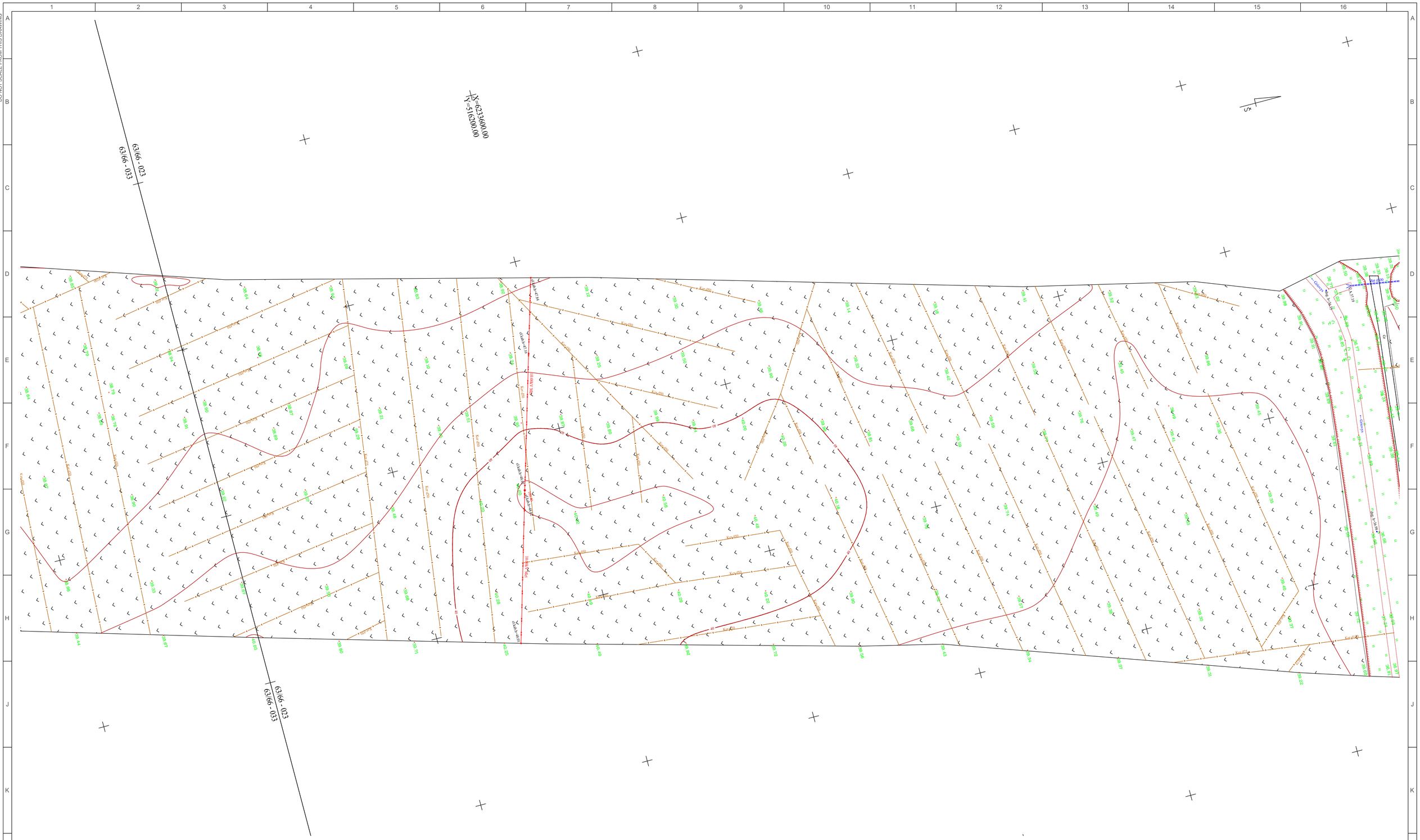

REVISIONS					
No	Date	Description	Originator	Checker	Approver
002	28/02/2020	TOPOGRAPHICAL PLAN	AV	VS	JS

Co-financed by the Connecting Europe Facility of the European Union

PROJECT

CONTRACT NO. 8.1/2019-04

Rail Baltica

PROJECT RBR 2018/11

DESIGN AND DESIGN SUPERVISION SERVICES FOR THE CONSTRUCTION OF THE NEW LINE FROM RAMYGALA TO LITHUANIAN/LATVIAN STATE BORDER

ARCHIVE NO.

CLIENT

RB Rail AS
K. Va Idemāra iela 8
Riga, Latvia
LV-1010
Reg. No. 40103845025

SUB-CONTRACTOR

UAB "Kelprojektas"
Jonavos g. 7
LT-44192
Kaunas
Lithuania

CONSULTANT

IDOM
Avda. Monasterio de El Escorial, 4
28049 Madrid
Spain

IDOM

DATE: 28/02/2020
SCALE: 1:500
PAPER SIZE: A1

DRAWING STATUS: ISSUED FOR REVIEW

	NAME	SIGNATURE	DATE
ORIGINATOR	AV		28/02/2020
CHECKER	VS		28/02/2020
REVIEWER	JBL		28/02/2020
APPROVER	JS		28/02/2020

DRAWING TITLE

TOPOGRAPHICAL PLAN

PROJECT CODE						DISCIPLINE CODE		
PROJECT ID	SECTION ID	SUB-SECTION ID	VOLUME/ SYSTEM	ZONE	LOCATION	RBR CODE	LOCAL CODE	PROJECT STAGE
RBDTD-LT	DS2	DPS4	ZZZZ	ZZ	ZZZZ	SUR	BD	SI

SHEET NAME: RBDTD-LT-DS2-DPS4_KEL_ZZZZ-ZZ_ZZZZ_M2_SUR-BD_SI_00001_002

REVISION: 002

SHEET NUMBER: 19 of 54

DO NOT SCALE FROM THIS DRAWING

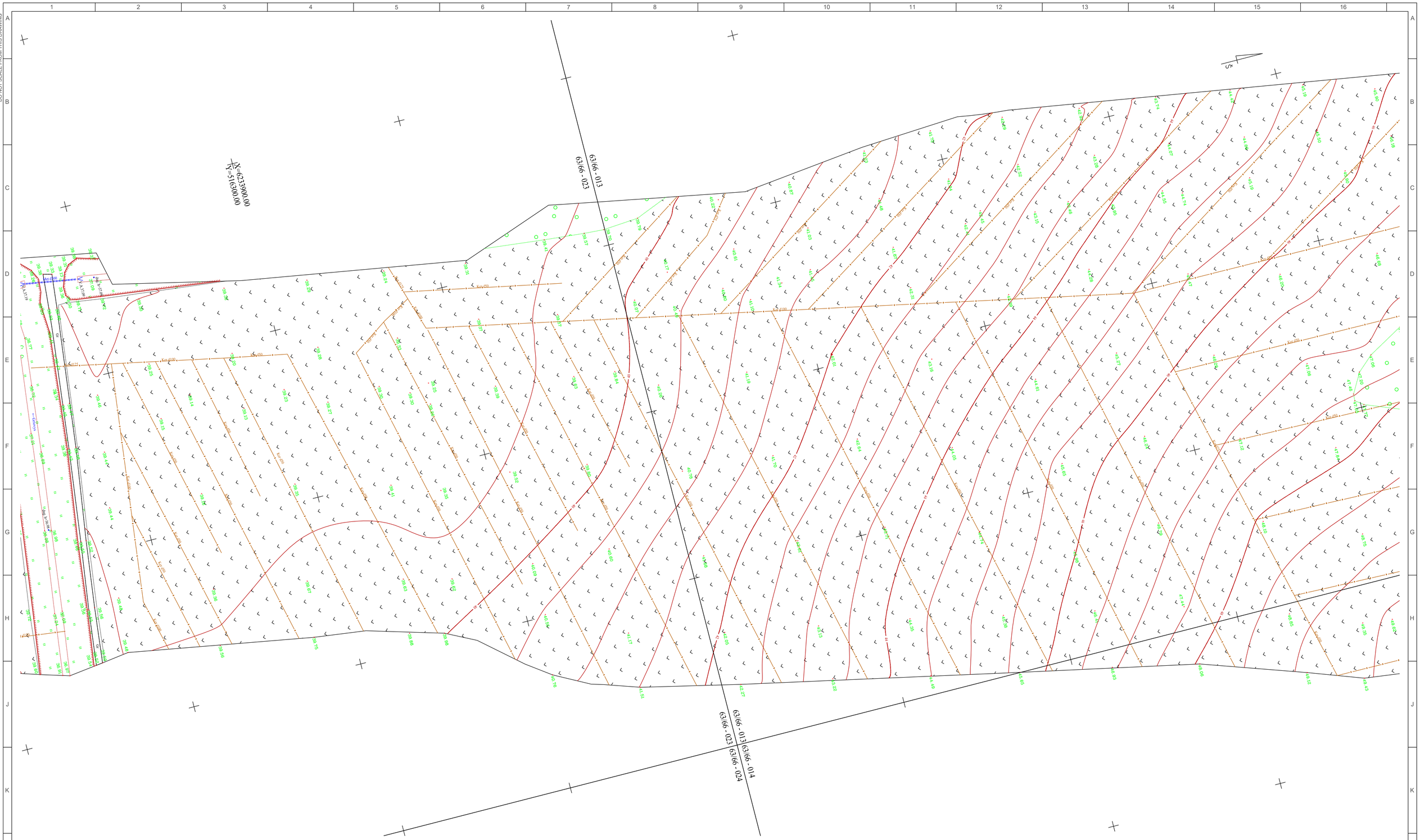

REVISIONS					
No	Date	Description	Originator	Checker	Approver
002	28/02/2020	TOPOGRAPHICAL PLAN	AV	VS	JS

Co-financed by the Connecting Europe Facility of the European Union

PROJECT

Rail Baltica

PROJECT RBR 2018/11

DESIGN AND DESIGN SUPERVISION SERVICES FOR THE CONSTRUCTION OF THE NEW LINE FROM RAMYGALA TO LITHUANIAN/LATVIAN STATE BORDER

CONTRACT NO. 8.1/2019-04

ARCHIVE NO.

CLIENT
RB Rail AS
K. Va Idemāra iela 8
Riga, Latvia
LV-1010
Reg. No. 40103845025

SUB-CONTRACTOR
UAB "Kelprojektas"
Jonavos g. 7
LT-44192
Kaunas
Lithuania

CONSULTANT
IDOM
Avda. Monasterio de El Escorial, 4
28049 Madrid
Spain

IDOM

DATE 28/02/2020

SCALE 1:500

PAPER SIZE A1

DRAWING STATUS
ISSUED FOR REVIEW

	NAME	SIGNATURE	DATE
ORIGINATOR	AV		28/02/2020
CHECKER	VS		28/02/2020
REVIEWER	JBL		28/02/2020
APPROVER	JS		28/02/2020

DRAWING TITLE
TOPOGRAPHICAL PLAN

PROJECT CODE						DISCIPLINE CODE		
PROJECT ID	SECTION ID	SUB-SECTION ID	VOLUME/ SYSTEM	ZONE	LOCATION	RBR CODE	LOCAL CODE	PROJECT STAGE
RBDTD-LT	DS2	DPS4	ZZZZ	ZZ	ZZZZ	SUR	BD	SI

SHEET NAME: RBDTD-LT-DS2-DPS4_KEL_ZZZZ-ZZ_ZZZZ_M2_SUR-BD_SI_00001_002

REVISION 002

SHEET NUMBER: 20 of 54

DO NOT SCALE FROM THIS DRAWING



REVISIONS					
No	Date	Description	Originator	Checker	Approver
002	28/02/2020	TOPOGRAPHICAL PLAN	AV	VS	JS

Co-financed by the Connecting Europe Facility of the European Union

PROJECT

Rail Baltica

PROJECT RBR 2018/11

DESIGN AND DESIGN SUPERVISION SERVICES FOR THE CONSTRUCTION OF THE NEW LINE FROM RAMYGALA TO LITHUANIAN/LATVIAN STATE BORDER

CONTRACT NO. 8.1/2019-04

ARCHIVE NO.

CLIENT

RB Rail AS
K. Va Idemāra iela 8
Riga, Latvia
LV-1010
Reg. No. 40103845025

SUB-CONTRACTOR

UAB "Kelprojektas"
Jonavos g. 7
LT-44192
Kaunas
Lithuania

CONSULTANT

IDOM
Avda. Monasterio de
El Escorial, 4
28049 Madrid
Spain

IDOM

DATE 28/02/2020

SCALE 1:500

PAPER SIZE A1

DRAWING STATUS

ISSUED FOR REVIEW

	NAME	SIGNATURE	DATE
ORIGINATOR	AV		28/02/2020
CHECKER	VS		28/02/2020
REVIEWER	JBL		28/02/2020
APPROVER	JS		28/02/2020

DRAWING TITLE

TOPOGRAPHICAL PLAN

PROJECT CODE						DISCIPLINE CODE		
PROJECT ID	SECTION ID	SUB-SECTION ID	VOLUME/ SYSTEM	ZONE	LOCATION	RBR CODE	LOCAL CODE	PROJECT STAGE
RBDTD-LT	DS2	DPS4	ZZZZ	ZZ	ZZZZ	SUR	BD	SI

SHEET NAME: RBDTD-LT-DS2-DPS4_KEL_ZZZZ-ZZ_ZZZZ_M2_SUR-BD_SI_00001_002

REVISION 002

SHEET NUMBER: 21 of 54

DO NOT SCALE FROM THIS DRAWING



REVISIONS					
No	Date	Description	Originator	Checker	Approver
002	28/02/2020	TOPOGRAPHICAL PLAN	AV	VS	JS

Co-financed by the Connecting Europe Facility of the European Union

PROJECT

Rail Baltica

PROJECT RBR 2018/11

DESIGN AND DESIGN SUPERVISION SERVICES FOR THE CONSTRUCTION OF THE NEW LINE FROM RAMYGALA TO LITHUANIAN/LATVIAN STATE BORDER

CONTRACT NO. 8.1/2019-04

ARCHIVE NO.

CLIENT
RB Rail AS
K. Va Idemāra iela 8
Riga, Latvia
LV-1010
Reg. No. 40103845025

SUB-CONTRACTOR
UAB "Kelprojektas"
Jonavos g. 7
LT-44192
Kaunas
Lithuania

CONSULTANT
IDOM
Avda. Monasterio de El Escorial, 4
28049 Madrid
Spain

IDOM

DATE 28/02/2020
SCALE 1:500
PAPER SIZE A1

DRAWING STATUS
ISSUED FOR REVIEW

	NAME	SIGNATURE	DATE
ORIGINATOR	AV		28/02/2020
CHECKER	VS		28/02/2020
REVIEWER	JBL		28/02/2020
APPROVER	JS		28/02/2020

DRAWING TITLE
TOPOGRAPHICAL PLAN

PROJECT CODE						DISCIPLINE CODE		
PROJECT ID	SECTION ID	SUB-SECTION ID	VOLUME/ SYSTEM	ZONE	LOCATION	RBR CODE	LOCAL CODE	PROJECT STAGE
RBDTD-LT	DS2	DPS4	ZZZZ	ZZ	ZZZZ	SUR	BD	SI

SHEET NAME: RBDTD-LT-DS2-DPS4_KEL_ZZZZ-ZZ_ZZZZ_M2_SUR-BD_SI_00001_002

REVISION 002

SHEET NUMBER: 22 of 54

DO NOT SCALE FROM THIS DRAWING

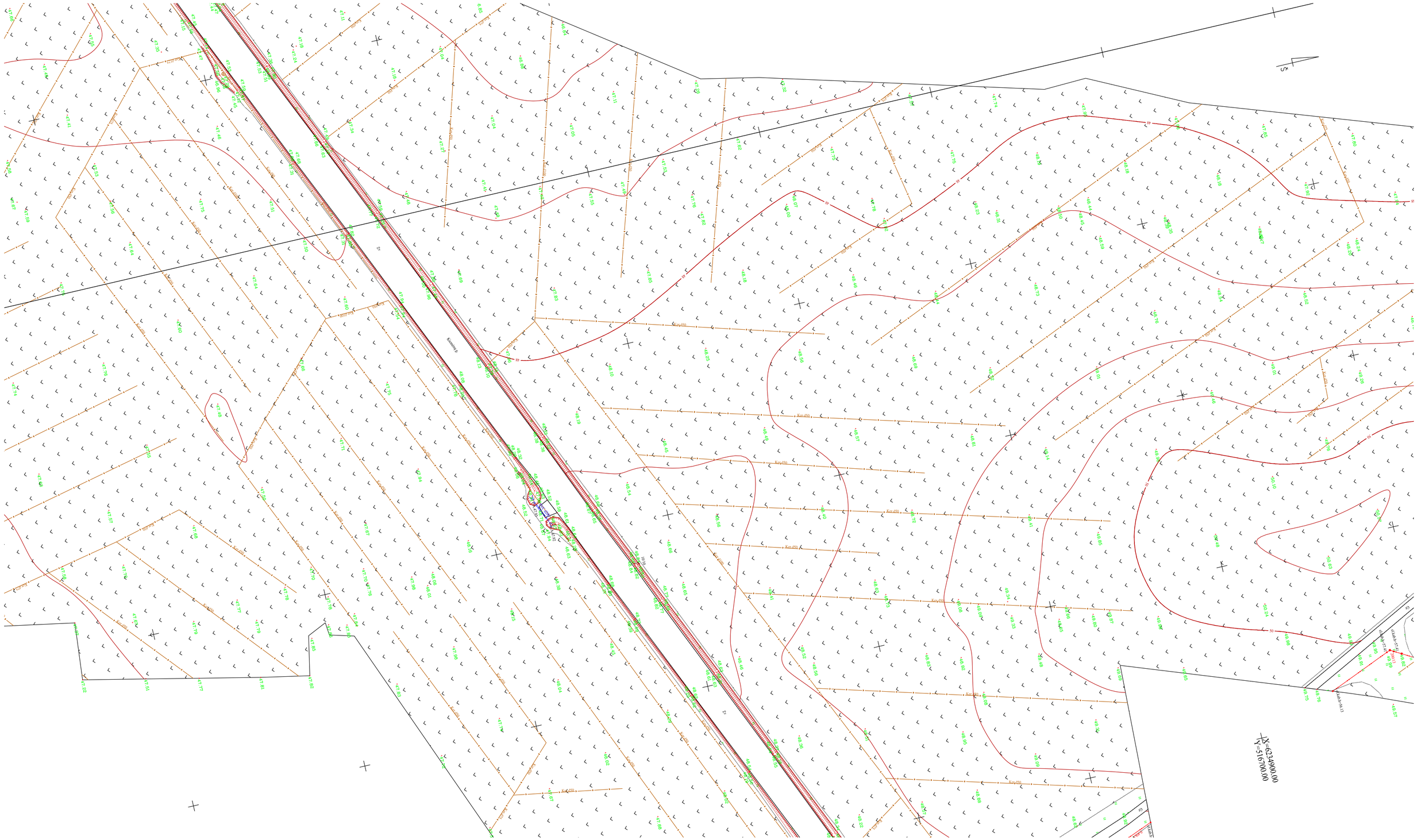

REVISIONS					
No	Date	Description	Originator	Checker	Approver
002	28/02/2020	TOPOGRAPHICAL PLAN	AV	VS	JS

Co-financed by the Connecting Europe Facility of the European Union

PROJECT

Rail Baltica

PROJECT RBR 2018/11

DESIGN AND DESIGN SUPERVISION SERVICES FOR THE CONSTRUCTION OF THE NEW LINE FROM RAMYGALA TO LITHUANIAN/LATVIAN STATE BORDER

ARCHIVE NO.

CONTRACT NO. 8.1/2019-04

CLIENT
RB Rail AS
K. Va Idemāra iela 8
Riga, Latvia
LV-1010
Reg. No. 40103845025

SUB-CONTRACTOR
UAB "Kelprojektas"
Jonavos g. 7
LT-44192
Kaunas
Lithuania

CONSULTANT
IDOM
Avda. Monasterio de El Escorial, 4
28049 Madrid
Spain

IDOM

DATE 28/02/2020
SCALE 1:500
PAPER SIZE A1

DRAWING STATUS
ISSUED FOR REVIEW

	NAME	SIGNATURE	DATE
ORIGINATOR	AV		28/02/2020
CHECKER	VS		28/02/2020
REVIEWER	JBL		28/02/2020
APPROVER	JS		28/02/2020

DRAWING TITLE
TOPOGRAPHICAL PLAN

PROJECT CODE						DISCIPLINE CODE		
PROJECT ID	SECTION ID	SUB-SECTION ID	VOLUME/ SYSTEM	ZONE	LOCATION	RBR CODE	LOCAL CODE	PROJECT STAGE
RBDTD-LT	DS2	DPS4	ZZZZ	ZZ	ZZZZ	SUR	BD	SI

SHEET NAME: RBDTD-LT-DS2-DPS4_KEL_ZZZZ-ZZ_ZZZZ_M2_SUR-BD_SI_00001_002

REVISION 002

SHEET NUMBER: 23 of 54

DO NOT SCALE FROM THIS DRAWING

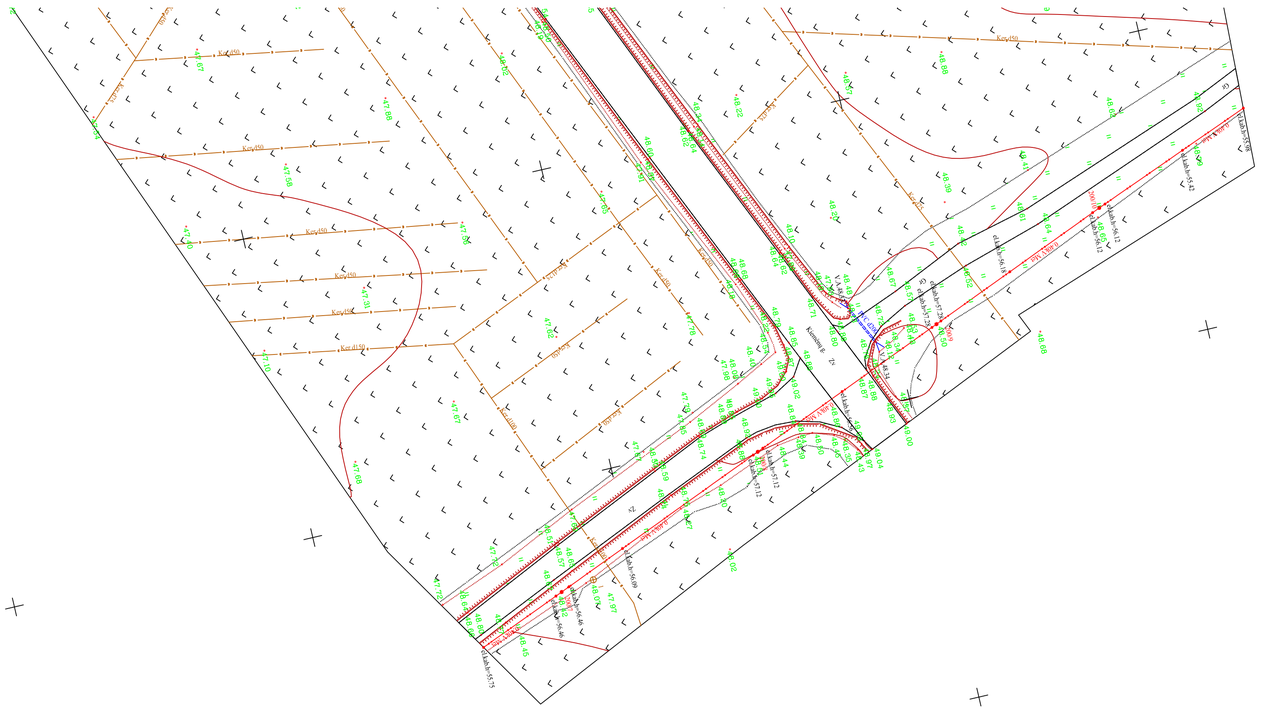

REVISIONS					
No	Date	Description	Originator	Checker	Approver
002	28/02/2020	TOPOGRAPHICAL PLAN	AV	VS	JS

Co-financed by the Connecting Europe Facility of the European Union

PROJECT

Rail Baltica

PROJECT RBR 2018/11

DESIGN AND DESIGN SUPERVISION SERVICES FOR THE CONSTRUCTION OF THE NEW LINE FROM RAMYGALA TO LITHUANIAN/LATVIAN STATE BORDER

CONTRACT NO. 8.1/2019-04

ARCHIVE NO.

CLIENT
RB Rail AS
K. Va Idemāra iela 8
Riga, Latvia
LV-1010
Reg. No. 40103845025

SUB-CONTRACTOR
UAB "Kelprojektas"
Jonavos g. 7
LT-44192
Kaunas
Lithuania

CONSULTANT
IDOM
Avda. Monasterio de El Escorial, 4
28049 Madrid
Spain

IDOM

DATE 28/02/2020
SCALE 1:500
PAPER SIZE A1

DRAWING STATUS
ISSUED FOR REVIEW

	NAME	SIGNATURE	DATE
ORIGINATOR	AV		28/02/2020
CHECKER	VS		28/02/2020
REVIEWER	JBL		28/02/2020
APPROVER	JS		28/02/2020

DRAWING TITLE
TOPOGRAPHICAL PLAN

PROJECT CODE						DISCIPLINE CODE		
PROJECT ID	SECTION ID	SUB-SECTION ID	VOLUME/ SYSTEM	ZONE	LOCATION	RBR CODE	LOCAL CODE	PROJECT STAGE
RBDTD-LT	DS2	DPS4	ZZZZ	ZZ	ZZZZ	SUR	BD	SI

SHEET NAME: RBDTD-LT-DS2-DPS4_KEL_ZZZZ-ZZ_ZZZZ_M2_SUR-BD_SI_00001_002

REVISION 002

SHEET NUMBER: 24 of 54

DO NOT SCALE FROM THIS DRAWING

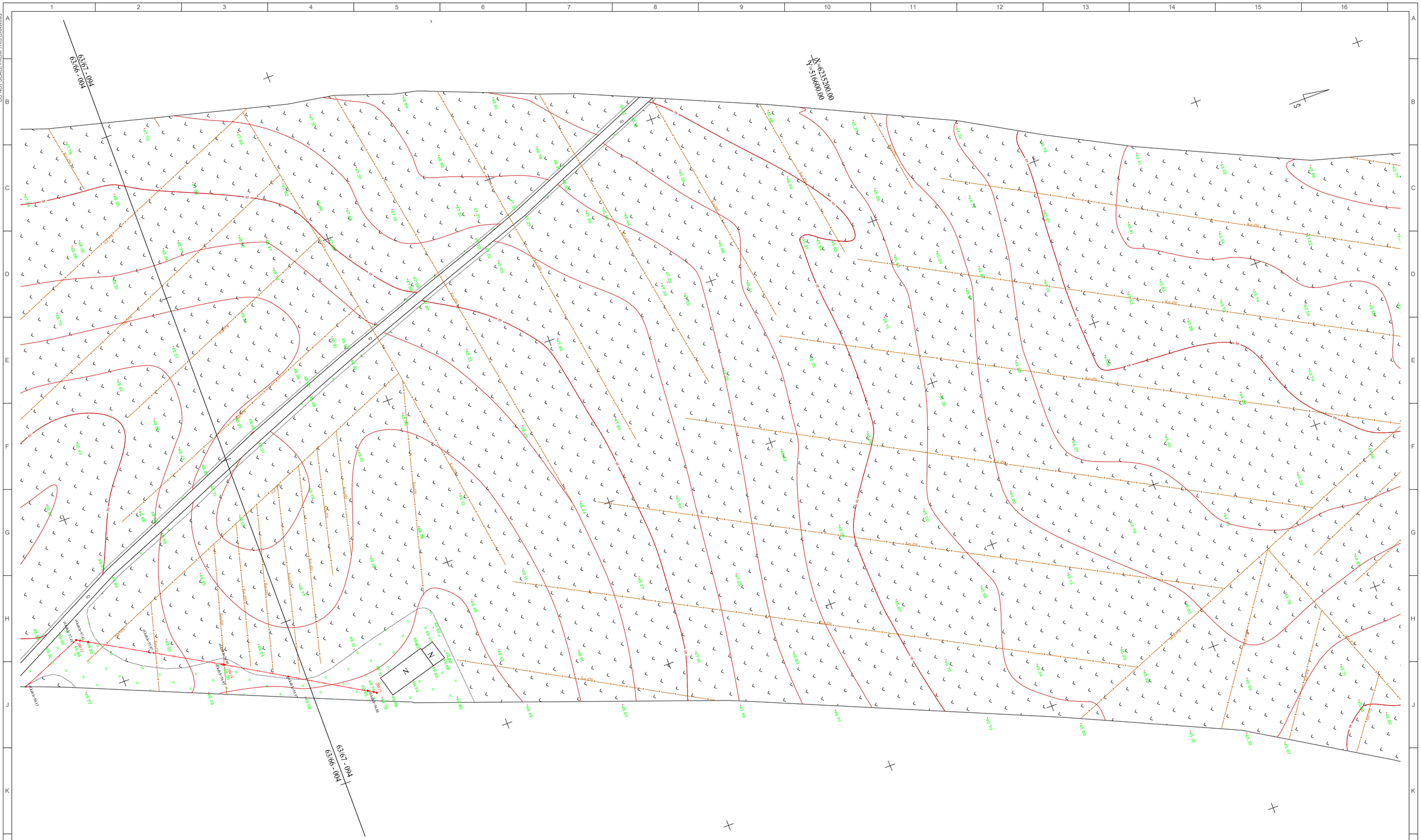

REVISIONS					
No	Date	Description	Originator	Checker	Approver
002	28/02/2020	TOPOGRAPHICAL PLAN	AV	VS	JS

Co-financed by the Connecting Europe Facility of the European Union

PROJECT

Rail Baltica

PROJECT RBR 2018/11

DESIGN AND DESIGN SUPERVISION SERVICES FOR THE CONSTRUCTION OF THE NEW LINE FROM RAMYGALA TO LITHUANIAN/LATVIAN STATE BORDER

CONTRACT NO. 8.1/2019-04

ARCHIVE NO.

CLIENT
RB Rail AS
K. Va Idemāra iela 8
Riga, Latvia
LV-1010
Reg. No. 40103845025

SUB-CONTRACTOR
UAB "Kelprojektas"
Jonavos g. 7
LT-44192
Kaunas
Lithuania

CONSULTANT
IDOM
Avda. Monasterio de El Escorial, 4
28049 Madrid
Spain

IDOM

DATE 28/02/2020
SCALE 1:500
PAPER SIZE A1

DRAWING STATUS
ISSUED FOR REVIEW

	NAME	SIGNATURE	DATE
ORIGINATOR	AV		28/02/2020
CHECKER	VS		28/02/2020
REVIEWER	JBL		28/02/2020
APPROVER	JS		28/02/2020

DRAWING TITLE
TOPOGRAPHICAL PLAN

PROJECT CODE						DISCIPLINE CODE		
PROJECT ID	SECTION ID	SUB-SECTION ID	VOLUME/ SYSTEM	ZONE	LOCATION	RBR CODE	LOCAL CODE	PROJECT STAGE
RBDTD-LT	DS2	DPS4	ZZZZ	ZZ	ZZZZ	SUR	BD	SI

SHEET NAME: RBDTD-LT-DS2-DPS4_KEL_ZZZZ-ZZ_ZZZZ_M2_SUR-BD_SI_00001_002

REVISION 002

SHEET NUMBER: 25 of 54

DO NOT SCALE FROM THIS DRAWING

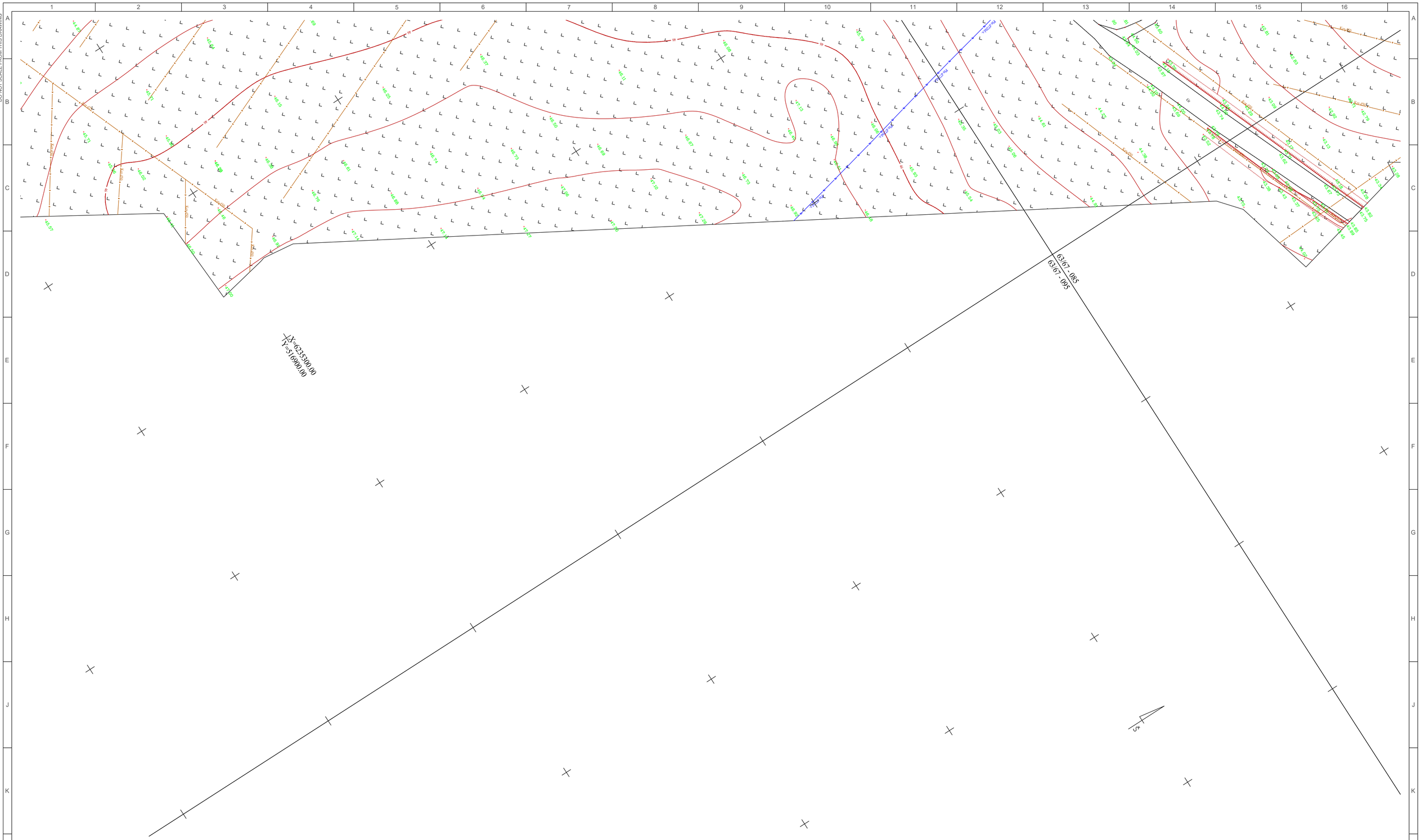

REVISIONS					
No	Date	Description	Originator	Checker	Approver
002	28/02/2020	TOPOGRAPHICAL PLAN	AV	VS	JS

Co-financed by the Connecting Europe Facility of the European Union

PROJECT

Rail Baltica

PROJECT RBR 2018/11

DESIGN AND DESIGN SUPERVISION SERVICES FOR THE CONSTRUCTION OF THE NEW LINE FROM RAMYGALA TO LITHUANIAN/LATVIAN STATE BORDER

CONTRACT NO. 8.1/2019-04

ARCHIVE NO.

CLIENT
RB Rail AS
K. Va Idemāra iela 8
Riga, Latvia
LV-1010
Reg. No. 40103845025

SUB-CONTRACTOR
UAB "Kelprojektas"
Jonavos g. 7
LT-44192
Kaunas
Lithuania

CONSULTANT
IDOM
Avda. Monasterio de
El Escorial, 4
28049 Madrid
Spain

IDOM

DATE 28/02/2020
SCALE 1:500
PAPER SIZE A1

DRAWING STATUS
ISSUED FOR REVIEW

	NAME	SIGNATURE	DATE
ORIGINATOR	AV		28/02/2020
CHECKER	VS		28/02/2020
REVIEWER	JBL		28/02/2020
APPROVER	JS		28/02/2020

DRAWING TITLE
TOPOGRAPHICAL PLAN

PROJECT CODE						DISCIPLINE CODE		
PROJECT ID	SECTION ID	SUB-SECTION ID	VOLUME/ SYSTEM	ZONE	LOCATION	RBR CODE	LOCAL CODE	PROJECT STAGE
RBDTD-LT	DS2	DPS4	ZZZZ	ZZ	ZZZZ	SUR	BD	SI

SHEET NAME: RBDTD-LT-DS2-DPS4_KEL_ZZZZ-ZZ_ZZZZ_M2_SUR-BD_SI_00001_002

REVISION 002

SHEET NUMBER: 26 of 54

DO NOT SCALE FROM THIS DRAWING

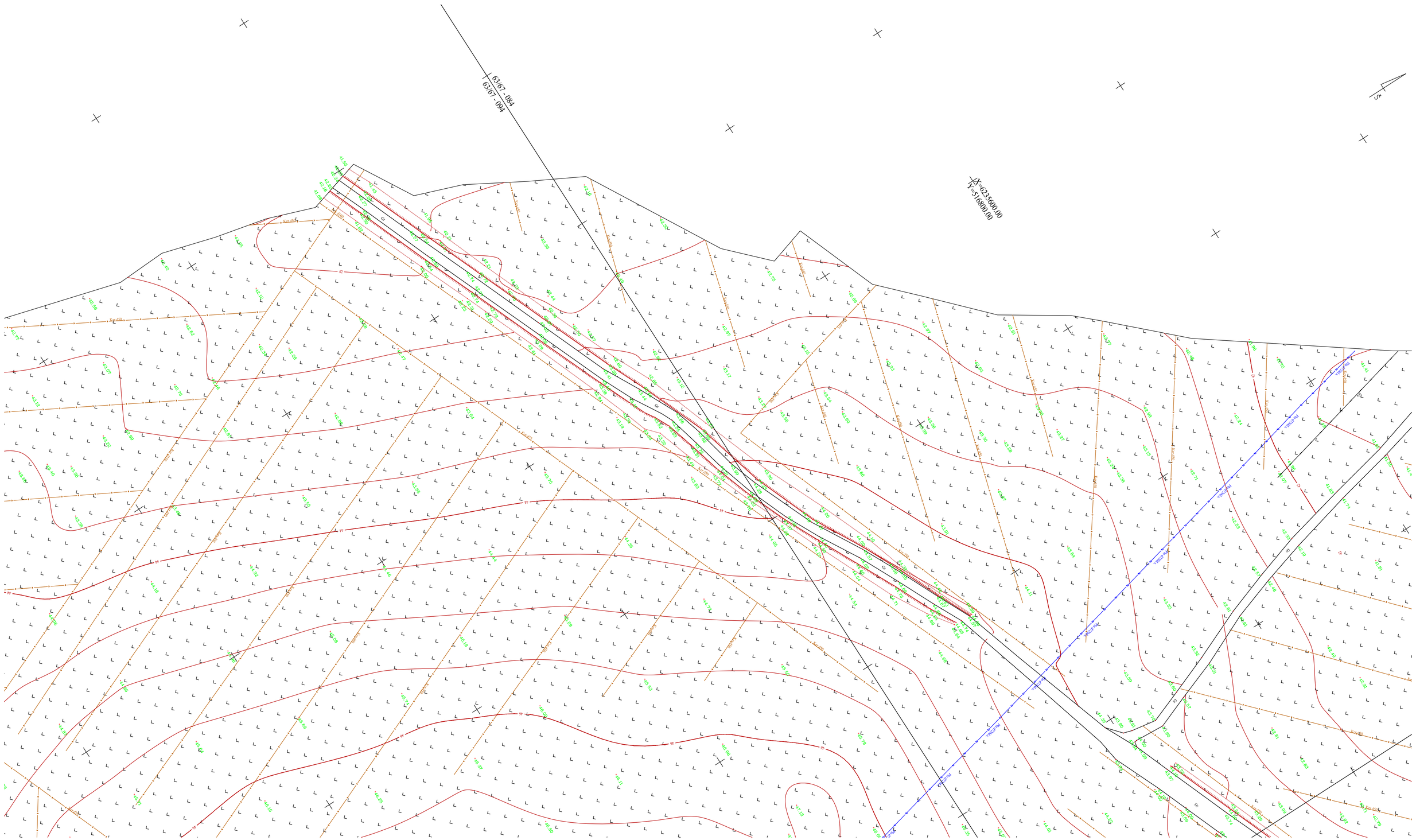

REVISIONS					
No	Date	Description	Originator	Checker	Approver
002	28/02/2020	TOPOGRAPHICAL PLAN	AV	VS	JS

Co-financed by the Connecting Europe Facility of the European Union

PROJECT

Rail Baltica

PROJECT RBR 2018/11

DESIGN AND DESIGN SUPERVISION SERVICES FOR THE CONSTRUCTION OF THE NEW LINE FROM RAMYGALA TO LITHUANIAN/LATVIAN STATE BORDER

CONTRACT NO. 8.1/2019-04

ARCHIVE NO.

CLIENT

RB Rail AS
K. Va Idemāra iela 8
Riga, Latvia
LV-1010
Reg. No. 40103845025

SUB-CONTRACTOR

UAB "Kelprojektas"
Jonavos g. 7
LT-44192
Kaunas
Lithuania

CONSULTANT

IDOM
Avda. Monasterio de El Escorial, 4
28049 Madrid
Spain

IDOM

DATE 28/02/2020

SCALE 1:500

PAPER SIZE A1

DRAWING STATUS

ISSUED FOR REVIEW

	NAME	SIGNATURE	DATE
ORIGINATOR	AV		28/02/2020
CHECKER	VS		28/02/2020
REVIEWER	JBL		28/02/2020
APPROVER	JS		28/02/2020

DRAWING TITLE

TOPOGRAPHICAL PLAN

PROJECT CODE						DISCIPLINE CODE		
PROJECT ID	SECTION ID	SUB-SECTION ID	VOLUME/ SYSTEM	ZONE	LOCATION	RBR CODE	LOCAL CODE	PROJECT STAGE
RBDTD-LT	DS2	DPS4	ZZZZ	ZZ	ZZZZ	SUR	BD	SI

SHEET NAME: RBDTD-LT-DS2-DPS4_KEL_ZZZZ-ZZ_ZZZZ_M2_SUR-BD_SI_00001_002

REVISION 002

SHEET NUMBER: 27 of 54

DO NOT SCALE FROM THIS DRAWING



REVISIONS					
No	Date	Description	Originator	Checker	Approver
002	28/02/2020	TOPOGRAPHICAL PLAN	AV	VS	JS

Co-financed by the Connecting Europe Facility of the European Union

PROJECT

Rail Baltica

PROJECT RBR 2018/11

DESIGN AND DESIGN SUPERVISION SERVICES FOR THE CONSTRUCTION OF THE NEW LINE FROM RAMYGALA TO LITHUANIAN/LATVIAN STATE BORDER

CONTRACT NO. 8.1/2019-04

ARCHIVE NO.

CLIENT
RB Rail AS
K. Va Idemāra iela 8
Riga, Latvia
LV-1010
Reg. No. 40103845025

SUB-CONTRACTOR
UAB "Kelprojektas"
Jonavos g. 7
LT-44192
Kaunas
Lithuania

CONSULTANT
IDOM
Avda. Monasterio de El Escorial, 4
28049 Madrid
Spain

IDOM

DATE	SCALE	PAPER SIZE
28/02/2020	1:500	A1

DRAWING STATUS
ISSUED FOR REVIEW

	NAME	SIGNATURE	DATE
ORIGINATOR	AV		28/02/2020
CHECKER	VS		28/02/2020
REVIEWER	JBL		28/02/2020
APPROVER	JS		28/02/2020

DRAWING TITLE
TOPOGRAPHICAL PLAN

PROJECT CODE						DISCIPLINE CODE		
PROJECT ID	SECTION ID	SUB-SECTION ID	VOLUME/ SYSTEM	ZONE	LOCATION	RBR CODE	LOCAL CODE	PROJECT STAGE
RBDTD-LT	DS2	DPS4	ZZZZ	ZZ	ZZZZ	SUR	BD	SI

SHEET NAME: RBDTD-LT-DS2-DPS4_KEL_ZZZZ-ZZ_ZZZZ_M2_SUR-BD_SI_00001_002

REVISION: 002

SHEET NUMBER: 28 of 54

DO NOT SCALE FROM THIS DRAWING

Parišķos Nr.183455
Suteikas Nr. 67-20-198

Parišķos Nr.183451
Suteikas Nr. 67-20-199

63/67 - 085

X=623700.00
Y=517200.00

REVISIONS					
No	Date	Description	Originator	Checker	Approver
002	28/02/2020	TOPOGRAPHICAL PLAN	AV	VS	JS

Co-financed by the Connecting Europe Facility of the European Union

PROJECT

CONTRACT NO. 8.1/2019-04

Rail Baltica

PROJECT RBR 2018/11

DESIGN AND DESIGN SUPERVISION SERVICES FOR THE CONSTRUCTION OF THE NEW LINE FROM RAMYGALA TO LITHUANIAN/LATVIAN STATE BORDER

ARCHIVE NO.

CLIENT

RB Rail AS
K. Va Idemāra iela 8
Riga, Latvia
LV-1010
Reg. No. 40103845025

SUB-CONTRACTOR

UAB "Kelprojektas"
Jonavos g. 7
LT-44192
Kaunas
Lithuania

CONSULTANT

IDOM
Avda. Monasterio de
El Escorial, 4
28049 Madrid
Spain

IDOM

DATE 28/02/2020

SCALE 1:500

PAPER SIZE A1

DRAWING STATUS

ISSUED FOR REVIEW

	NAME	SIGNATURE	DATE
ORIGINATOR	AV		28/02/2020
CHECKER	VS		28/02/2020
REVIEWER	JBL		28/02/2020
APPROVER	JS		28/02/2020

DRAWING TITLE

TOPOGRAPHICAL PLAN

PROJECT CODE						DISCIPLINE CODE		
PROJECT ID	SECTION ID	SUB-SECTION ID	VOLUME/ SYSTEM	ZONE	LOCATION	RBR CODE	LOCAL CODE	PROJECT STAGE
RBDTD-LT	DS2	DPS4	ZZZZ	ZZ	ZZZZ	SUR	BD	SI

SHEET NAME: RBDTD-LT-DS2-DPS4_KEL_ZZZZ-ZZ_ZZZZ_M2_SUR-BD_SI_00001_002

REVISION 002

SHEET NUMBER: 29 of 54

DO NOT SCALE FROM THIS DRAWING

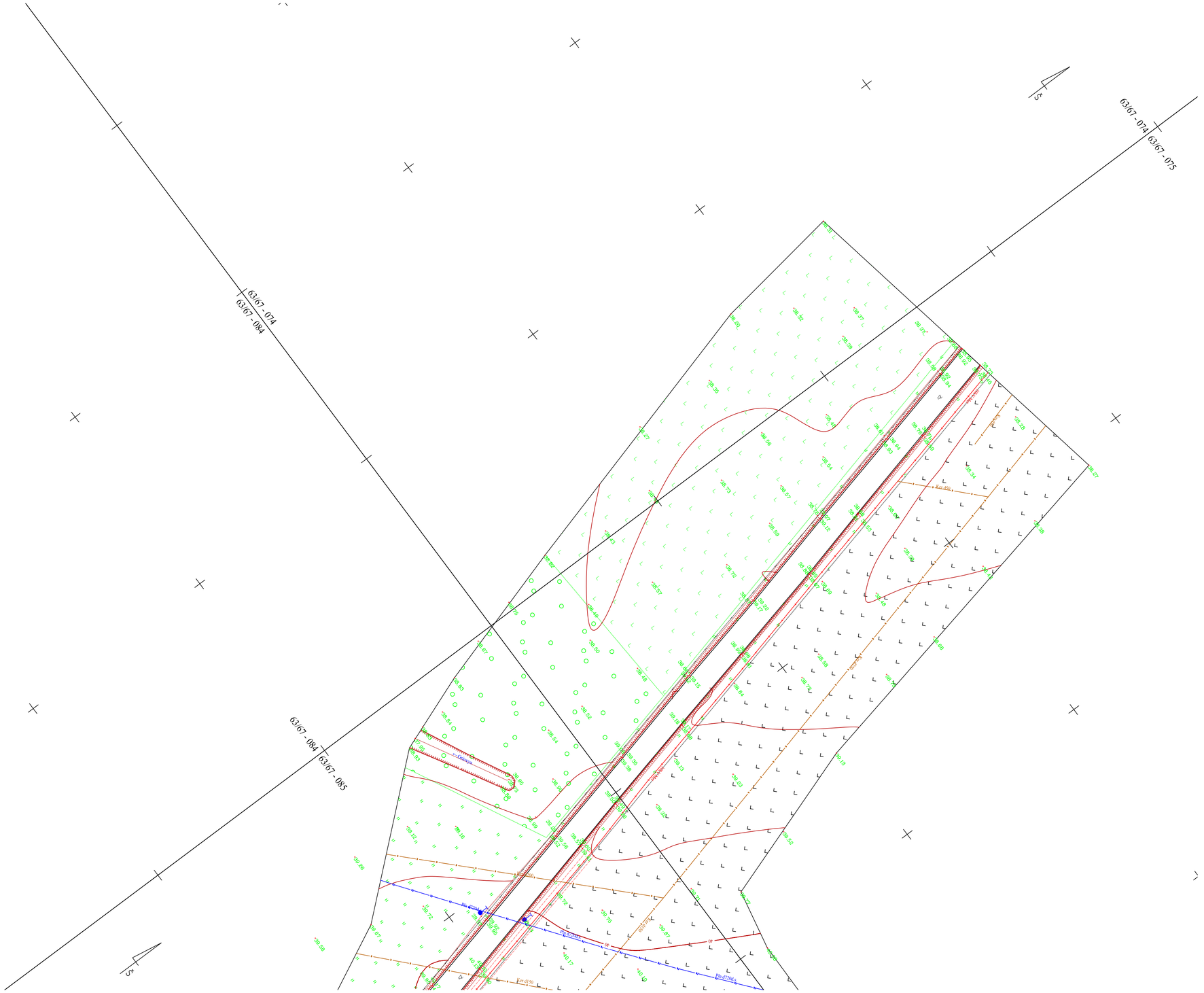

REVISIONS					
No	Date	Description	Originator	Checker	Approver
002	28/02/2020	TOPOGRAPHICAL PLAN	AV	VS	JS

Co-financed by the Connecting Europe Facility of the European Union

PROJECT

CONTRACT NO. 8.1/2019-04

Rail Baltica

PROJECT RBR 2018/11

DESIGN AND DESIGN SUPERVISION SERVICES FOR THE CONSTRUCTION OF THE NEW LINE FROM RAMYGALA TO LITHUANIAN/LATVIAN STATE BORDER

ARCHIVE NO.

CLIENT

RB Rail AS
K. Va Idemāra iela 8
Riga, Latvia
LV-1010
Reg. No. 40103845025

SUB-CONTRACTOR

UAB "Kelprojektas"
Jonavos g. 7
LT-44192
Kaunas
Lithuania

CONSULTANT

IDOM
Avda. Monasterio de El Escorial, 4
28049 Madrid
Spain

IDOM

DATE	SCALE	PAPER SIZE
28/02/2020	1:500	A1

DRAWING STATUS

ISSUED FOR REVIEW

	NAME	SIGNATURE	DATE
ORIGINATOR	AV		28/02/2020
CHECKER	VS		28/02/2020
REVIEWER	JBL		28/02/2020
APPROVER	JS		28/02/2020

DRAWING TITLE

TOPOGRAPHICAL PLAN

PROJECT CODE						DISCIPLINE CODE		
PROJECT ID	SECTION ID	SUB-SECTION ID	VOLUME/ SYSTEM	ZONE	LOCATION	RBR CODE	LOCAL CODE	PROJECT STAGE
RBDTD-LT	DS2	DPS4	ZZZZ	ZZ	ZZZZ	SUR	BD	SI

SHEET NAME: RBDTD-LT-DS2-DPS4_KEL_ZZZZ-ZZ_ZZZZ_M2_SUR-BD_SI_00001_002

REVISION: 002

SHEET NUMBER: 30 of 54

DO NOT SCALE FROM THIS DRAWING

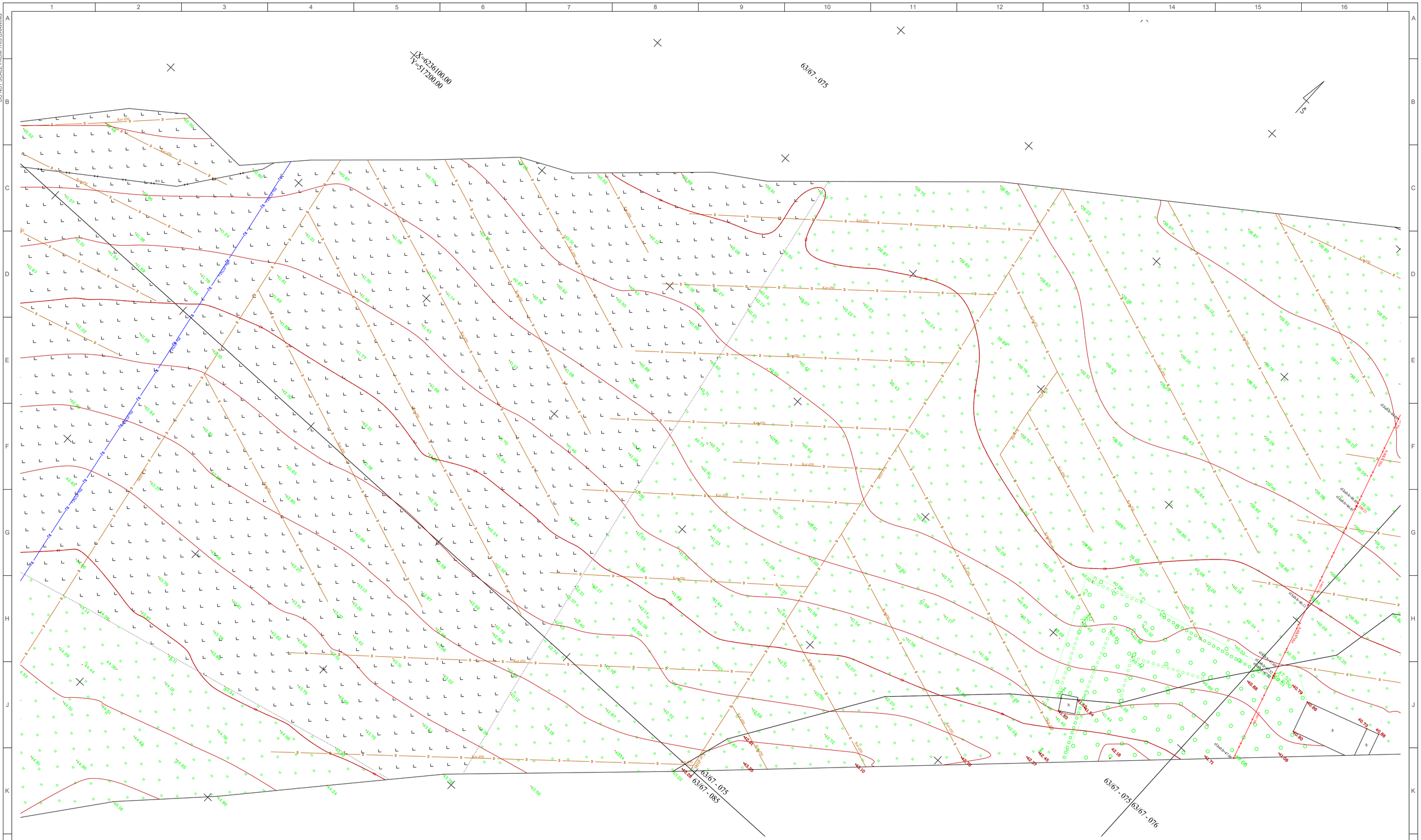

REVISIONS					
No	Date	Description	Originator	Checker	Approver
002	28/02/2020	TOPOGRAPHICAL PLAN	AV	VS	JS

Co-financed by the Connecting Europe Facility of the European Union

PROJECT

Rail Baltica

PROJECT RBR 2018/11

DESIGN AND DESIGN SUPERVISION SERVICES FOR THE CONSTRUCTION OF THE NEW LINE FROM RAMYGALA TO LITHUANIAN/LATVIAN STATE BORDER

CONTRACT NO. 8.1/2019-04

ARCHIVE NO.

CLIENT
RB Rail AS
K. Va Idemāra iela 8
Riga, Latvia
LV-1010
Reg. No. 40103845025

SUB-CONTRACTOR
UAB "Kelprojektas"
Jonavos g. 7
LT-44192
Kaunas
Lithuania

CONSULTANT
IDOM
Avda. Monasterio de
El Escorial, 4
28049 Madrid
Spain

IDOM

DATE	SCALE	PAPER SIZE
28/02/2020	1:500	A1

DRAWING STATUS
ISSUED FOR REVIEW

	NAME	SIGNATURE	DATE
ORIGINATOR	AV		28/02/2020
CHECKER	VS		28/02/2020
REVIEWER	JBL		28/02/2020
APPROVER	JS		28/02/2020

DRAWING TITLE
TOPOGRAPHICAL PLAN

PROJECT CODE						DISCIPLINE CODE		
PROJECT ID	SECTION ID	SUB-SECTION ID	VOLUME/ SYSTEM	ZONE	LOCATION	RBR CODE	LOCAL CODE	PROJECT STAGE
RBDTD-LT	DS2	DPS4	ZZZZ	ZZ	ZZZZ	SUR	BD	SI

SHEET NAME: RBDTD-LT-DS2-DPS4_KEL_ZZZZ-ZZ_ZZZZ_M2_SUR-BD_SI_00001_002

REVISION: 002

SHEET NUMBER: 31 of 54

DO NOT SCALE FROM THIS DRAWING

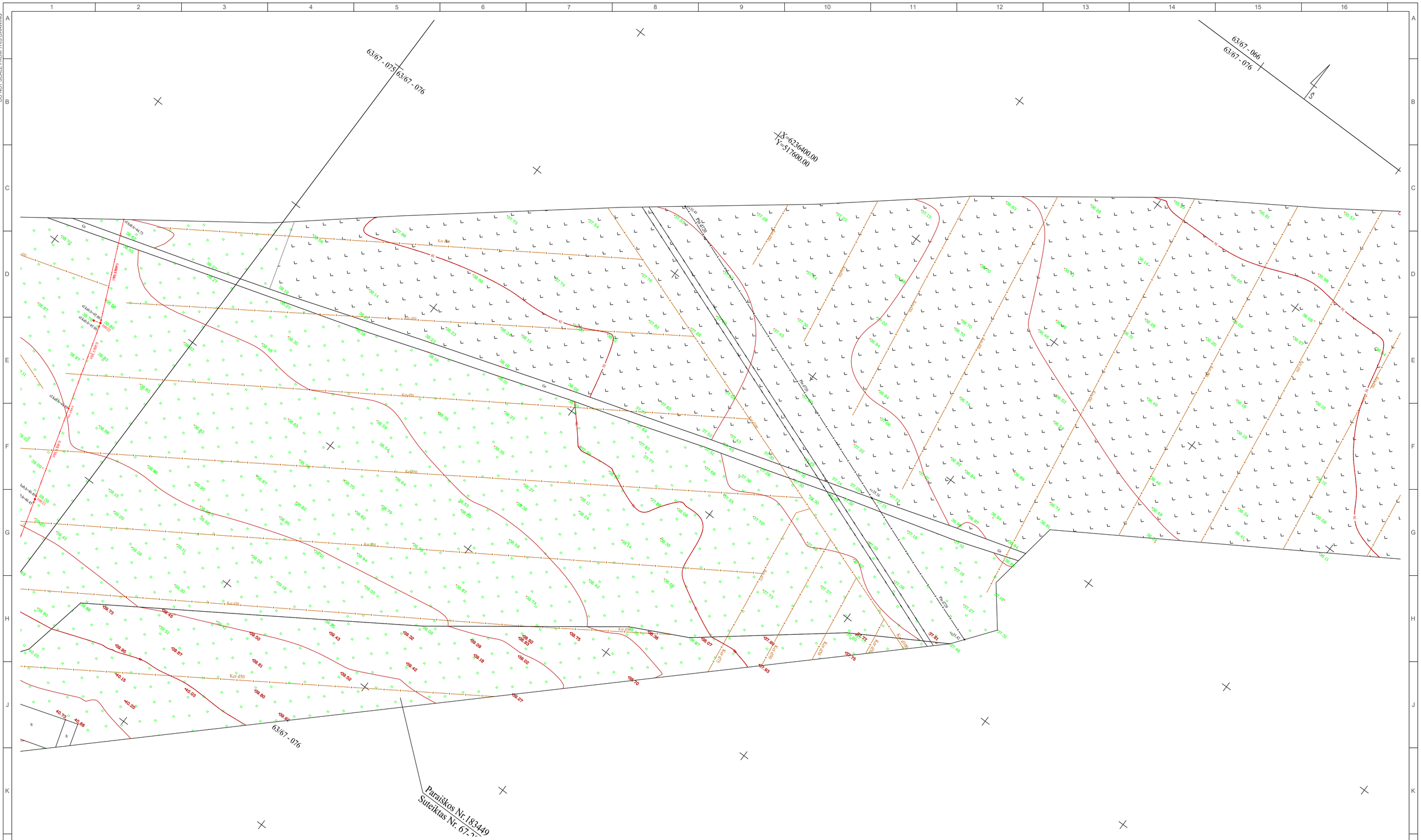

REVISIONS					
No	Date	Description	Originator	Checker	Approver
002	28/02/2020	TOPOGRAPHICAL PLAN	AV	VS	JS

Co-financed by the Connecting Europe Facility of the European Union

PROJECT

Rail Baltica

PROJECT RBR 2018/11

DESIGN AND DESIGN SUPERVISION SERVICES FOR THE CONSTRUCTION OF THE NEW LINE FROM RAMYGALA TO LITHUANIAN/LATVIAN STATE BORDER

CONTRACT NO. 8.1/2019-04

ARCHIVE NO.

CLIENT
RB Rail AS
K. Va Idemāra iela 8
Riga, Latvia
LV-1010
Reg. No. 40103845025

SUB-CONTRACTOR
UAB "Kelprojektas"
Jonavos g. 7
LT-44192
Kaunas
Lithuania

CONSULTANT
IDOM
Avda. Monasterio de
El Escorial, 4
28049 Madrid
Spain

IDOM

DATE	SCALE	PAPER SIZE
28/02/2020	1:500	A1

DRAWING STATUS
ISSUED FOR REVIEW

	NAME	SIGNATURE	DATE
ORIGINATOR	AV		28/02/2020
CHECKER	VS		28/02/2020
REVIEWER	JBL		28/02/2020
APPROVER	JS		28/02/2020

DRAWING TITLE
TOPOGRAPHICAL PLAN

PROJECT CODE						DISCIPLINE CODE		
PROJECT ID	SECTION ID	SUB-SECTION ID	VOLUME/ SYSTEM	ZONE	LOCATION	RBR CODE	LOCAL CODE	PROJECT STAGE
RBDTD-LT	DS2	DPS4	ZZZZ	ZZ	ZZZZ	SUR	BD	SI

SHEET NAME:
RBDTD-LT-DS2-DPS4_KEL_ZZZZ-ZZ_ZZZZ_M2_SUR-BD_SI_00001_002

REVISION
002

SHEET NUMBER: 32 of 54

DO NOT SCALE FROM THIS DRAWING

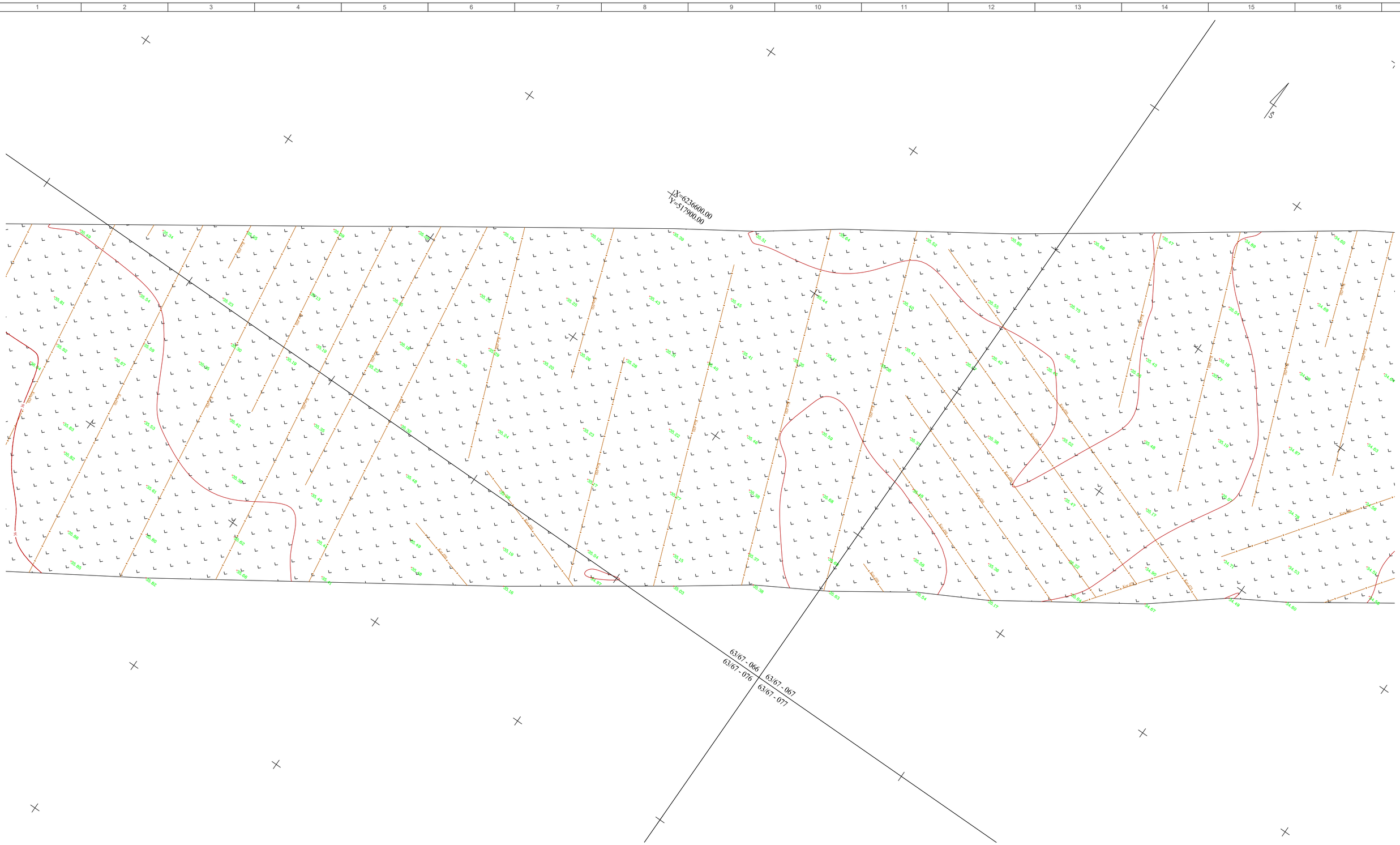

REVISIONS					
No	Date	Description	Originator	Checker	Approver
002	28/02/2020	TOPOGRAPHICAL PLAN	AV	VS	JS

Co-financed by the Connecting Europe Facility of the European Union

PROJECT

CONTRACT NO. 8.1/2019-04

Rail Baltica

PROJECT RBR 2018/11

DESIGN AND DESIGN SUPERVISION SERVICES FOR THE CONSTRUCTION OF THE NEW LINE FROM RAMYGALA TO LITHUANIAN/LATVIAN STATE BORDER

ARCHIVE NO.

CLIENT
RB Rail AS
K. Va Idemāra iela 8
Riga, Latvia
LV-1010
Reg. No. 40103845025

SUB-CONTRACTOR
UAB "Kelprojektas"
Jonavos g. 7
LT-44192
Kaunas
Lithuania

CONSULTANT
IDOM
Avda. Monasterio de
El Escorial, 4
28049 Madrid
Spain

IDOM

DATE 28/02/2020 | SCALE 1:500 | PAPER SIZE A1

DRAWING STATUS
ISSUED FOR REVIEW

	NAME	SIGNATURE	DATE
ORIGINATOR	AV		28/02/2020
CHECKER	VS		28/02/2020
REVIEWER	JBL		28/02/2020
APPROVER	JS		28/02/2020

DRAWING TITLE
TOPOGRAPHICAL PLAN

PROJECT CODE						DISCIPLINE CODE		
PROJECT ID	SECTION ID	SUB-SECTION ID	VOLUME/ SYSTEM	ZONE	LOCATION	RBR CODE	LOCAL CODE	PROJECT STAGE
RBDTD-LT	DS2	DPS4	ZZZZ	ZZ	ZZZZ	SUR	BD	SI

SHEET NAME: RBDTD-LT-DS2-DPS4_KEL_ZZZZ-ZZ_ZZZZ_M2_SUR-BD_SI_00001_002

REVISION 002

SHEET NUMBER: 33 of 54

DO NOT SCALE FROM THIS DRAWING

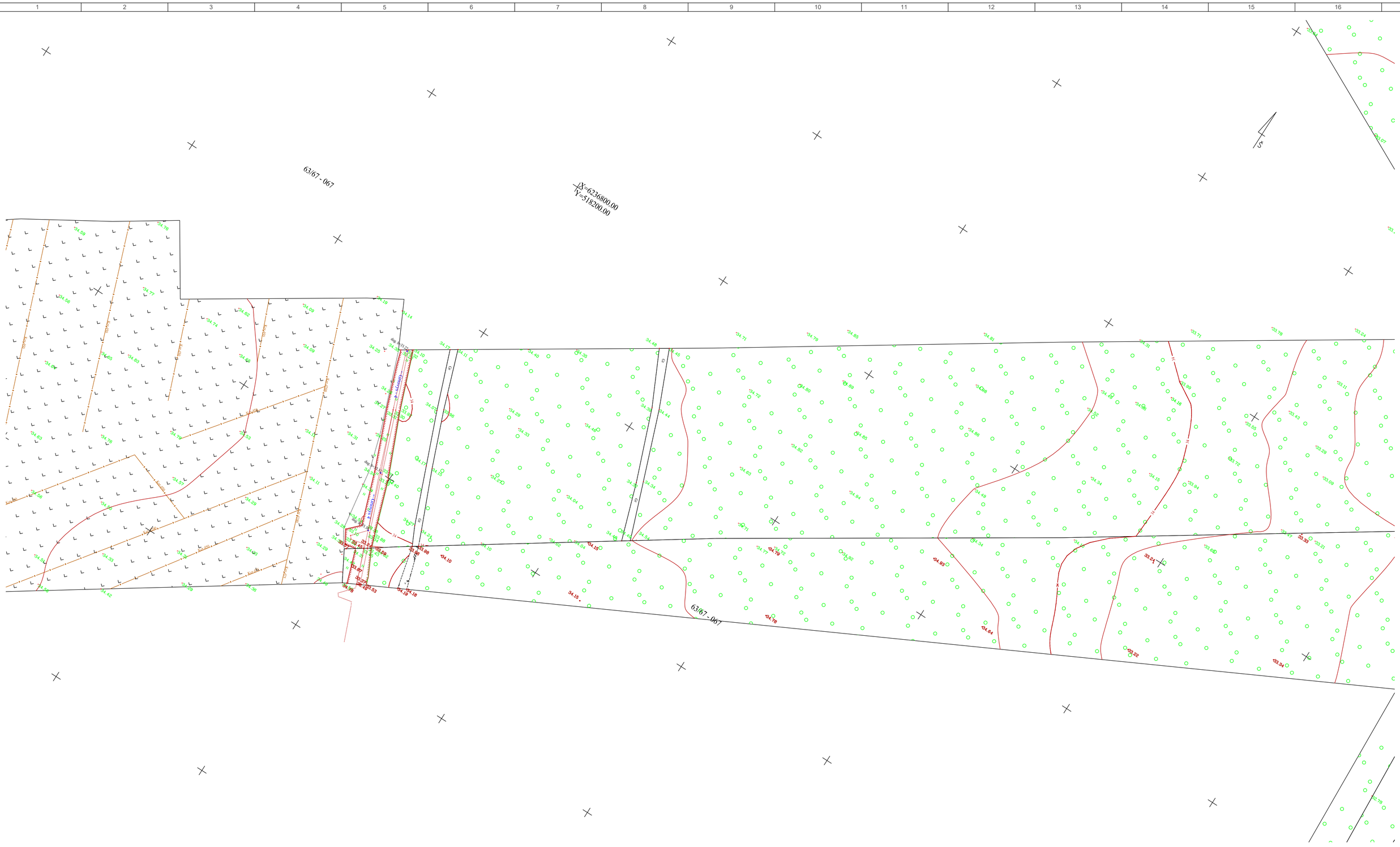

REVISIONS					
No	Date	Description	Originator	Checker	Approver
002	28/02/2020	TOPOGRAPHICAL PLAN	AV	VS	JS

Co-financed by the Connecting Europe Facility of the European Union

PROJECT

Rail Baltica

PROJECT RBR 2018/11

DESIGN AND DESIGN SUPERVISION SERVICES FOR THE CONSTRUCTION OF THE NEW LINE FROM RAMYGALA TO LITHUANIAN/LATVIAN STATE BORDER

CONTRACT NO. 8.1/2019-04

ARCHIVE NO.

CLIENT
RB Rail AS
K. Va Idemāra iela 8
Riga, Latvia
LV-1010
Reg. No. 40103845025

SUB-CONTRACTOR
UAB "Kelprojektas"
Jonavos g. 7
LT-44192
Kaunas
Lithuania

CONSULTANT
IDOM
Avda. Monasterio de El Escorial, 4
28049 Madrid
Spain

IDOM

DATE 28/02/2020

SCALE 1:500

PAPER SIZE A1

DRAWING STATUS
ISSUED FOR REVIEW

	NAME	SIGNATURE	DATE
ORIGINATOR	AV		28/02/2020
CHECKER	VS		28/02/2020
REVIEWER	JBL		28/02/2020
APPROVER	JS		28/02/2020

DRAWING TITLE
TOPOGRAPHICAL PLAN

PROJECT CODE						DISCIPLINE CODE		
PROJECT ID	SECTION ID	SUB-SECTION ID	VOLUME/ SYSTEM	ZONE	LOCATION	RBR CODE	LOCAL CODE	PROJECT STAGE
RBDTD-LT	DS2	DPS4	ZZZZ	ZZ	ZZZZ	SUR	BD	SI

SHEET NAME: RBDTD-LT-DS2-DPS4_KEL_ZZZZ-ZZ_ZZZZ_M2_SUR-BD_SI_00001_002

REVISION 002

SHEET NUMBER: 34 of 54

DO NOT SCALE FROM THIS DRAWING

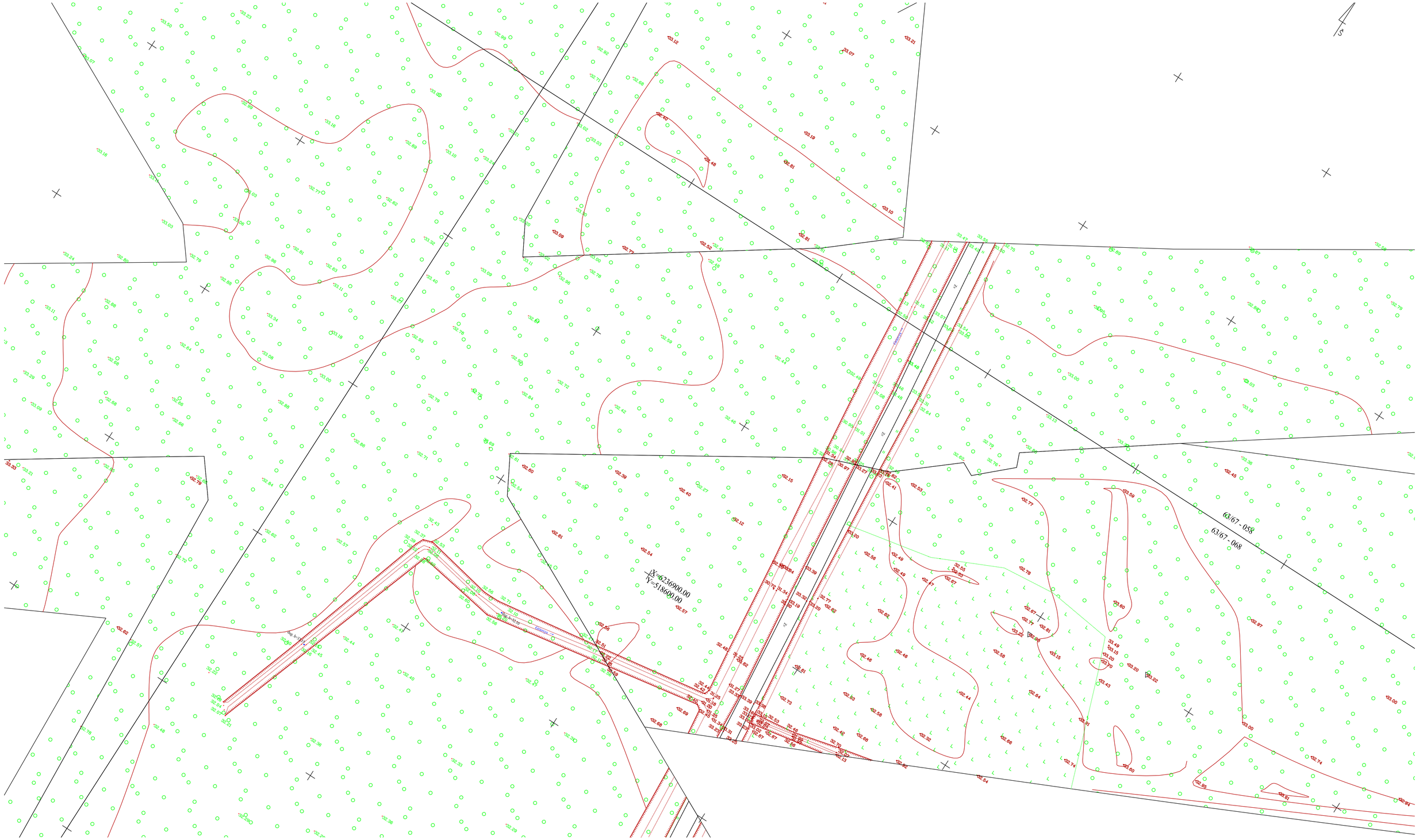

REVISIONS

No	Date	Description	Originator	Checker	Approver
002	28/02/2020	TOPOGRAPHICAL PLAN	AV	VS	JS

Co-financed by the Connecting Europe Facility of the European Union

PROJECT

Rail Baltica

PROJECT RBR 2018/11

DESIGN AND DESIGN SUPERVISION SERVICES FOR THE CONSTRUCTION OF THE NEW LINE FROM RAMYGALA TO LITHUANIAN/LATVIAN STATE BORDER

CONTRACT NO. 8.1/2019-04

ARCHIVE NO.

CLIENT
RB Rail AS
K. Va Idemāra iela 8
Riga, Latvia
LV-1010
Reg. No. 40103845025

SUB-CONTRACTOR
UAB "Kelprojektas"
Jonavos g. 7
LT-44192
Kaunas
Lithuania

CONSULTANT
IDOM
Avda. Monasterio de El Escorial, 4
28049 Madrid
Spain

IDOM

DATE 28/02/2020 | SCALE 1:500 | PAPER SIZE A1

DRAWING STATUS
ISSUED FOR REVIEW

	NAME	SIGNATURE	DATE
ORIGINATOR	AV		28/02/2020
CHECKER	VS		28/02/2020
REVIEWER	JBL		28/02/2020
APPROVER	JS		28/02/2020

DRAWING TITLE
TOPOGRAPHICAL PLAN

PROJECT CODE						DISCIPLINE CODE		
PROJECT ID	SECTION ID	SUB-SECTION ID	VOLUME/ SYSTEM	ZONE	LOCATION	RBR CODE	LOCAL CODE	PROJECT STAGE
RBDTD-LT	DS2	DPS4	ZZZZ	ZZ	ZZZZ	SUR	BD	SI

SHEET NAME: RBDTD-LT-DS2-DPS4_KEL_ZZZZ-ZZ_ZZZZ_M2_SUR-BD_SI_00001_002

REVISION 002

SHEET NUMBER: 35 of 54

DO NOT SCALE FROM THIS DRAWING

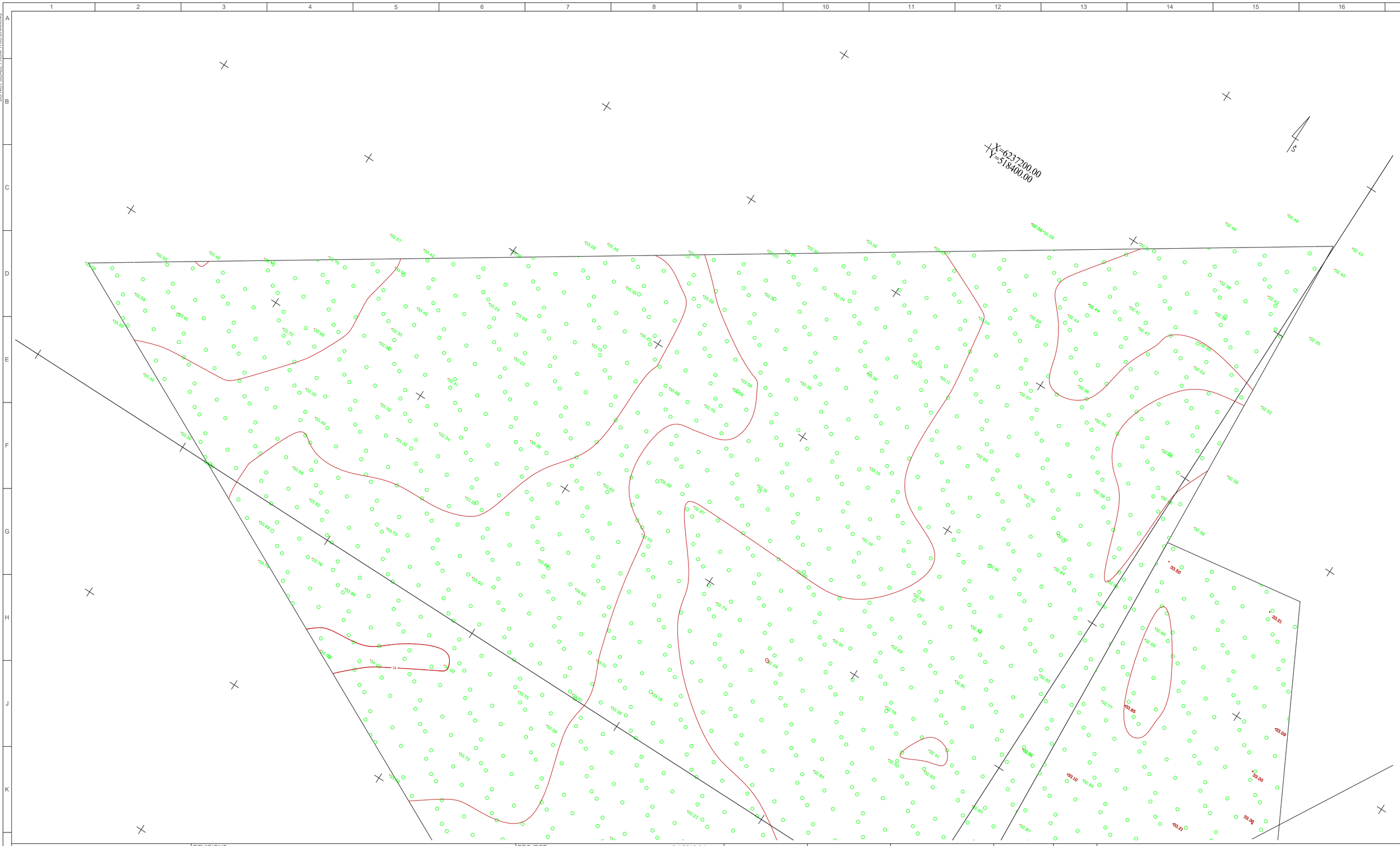

REVISIONS					
No	Date	Description	Originator	Checker	Approver
002	28/02/2020	TOPOGRAPHICAL PLAN	AV	VS	JS

Co-financed by the Connecting Europe Facility of the European Union

PROJECT

Rail Baltica

PROJECT RBR 2018/11

DESIGN AND DESIGN SUPERVISION SERVICES FOR THE CONSTRUCTION OF THE NEW LINE FROM RAMYGALA TO LITHUANIAN/LATVIAN STATE BORDER

CONTRACT NO. 8.1/2019-04

ARCHIVE NO.

CLIENT

RB Rail AS
K. Va Idemāra iela 8
Riga, Latvia
LV-1010
Reg. No. 40103845025

SUB-CONTRACTOR

UAB "Kelprojektas"
Jonavos g. 7
LT-44192
Kaunas
Lithuania

CONSULTANT

IDOM
Avda. Monasterio de
El Escorial, 4
28049 Madrid
Spain

IDOM

DATE 28/02/2020

SCALE 1:500

PAPER SIZE A1

DRAWING STATUS

ISSUED FOR REVIEW

	NAME	SIGNATURE	DATE
ORIGINATOR	AV		28/02/2020
CHECKER	VS		28/02/2020
REVIEWER	JBL		28/02/2020
APPROVER	JS		28/02/2020

DRAWING TITLE

TOPOGRAPHICAL PLAN

PROJECT CODE						DISCIPLINE CODE		
PROJECT ID	SECTION ID	SUB-SECTION ID	VOLUME/ SYSTEM	ZONE	LOCATION	RBR CODE	LOCAL CODE	PROJECT STAGE
RBDTD-LT	DS2	DPS4	ZZZZ	ZZ	ZZZZ	SUR	BD	SI

SHEET NAME: RBDTD-LT-DS2-DPS4_KEL_ZZZZ-ZZ_ZZZZ_M2_SUR-BD_SI_00001_002

REVISION 002

SHEET NUMBER: 36 of 54

DO NOT SCALE FROM THIS DRAWING

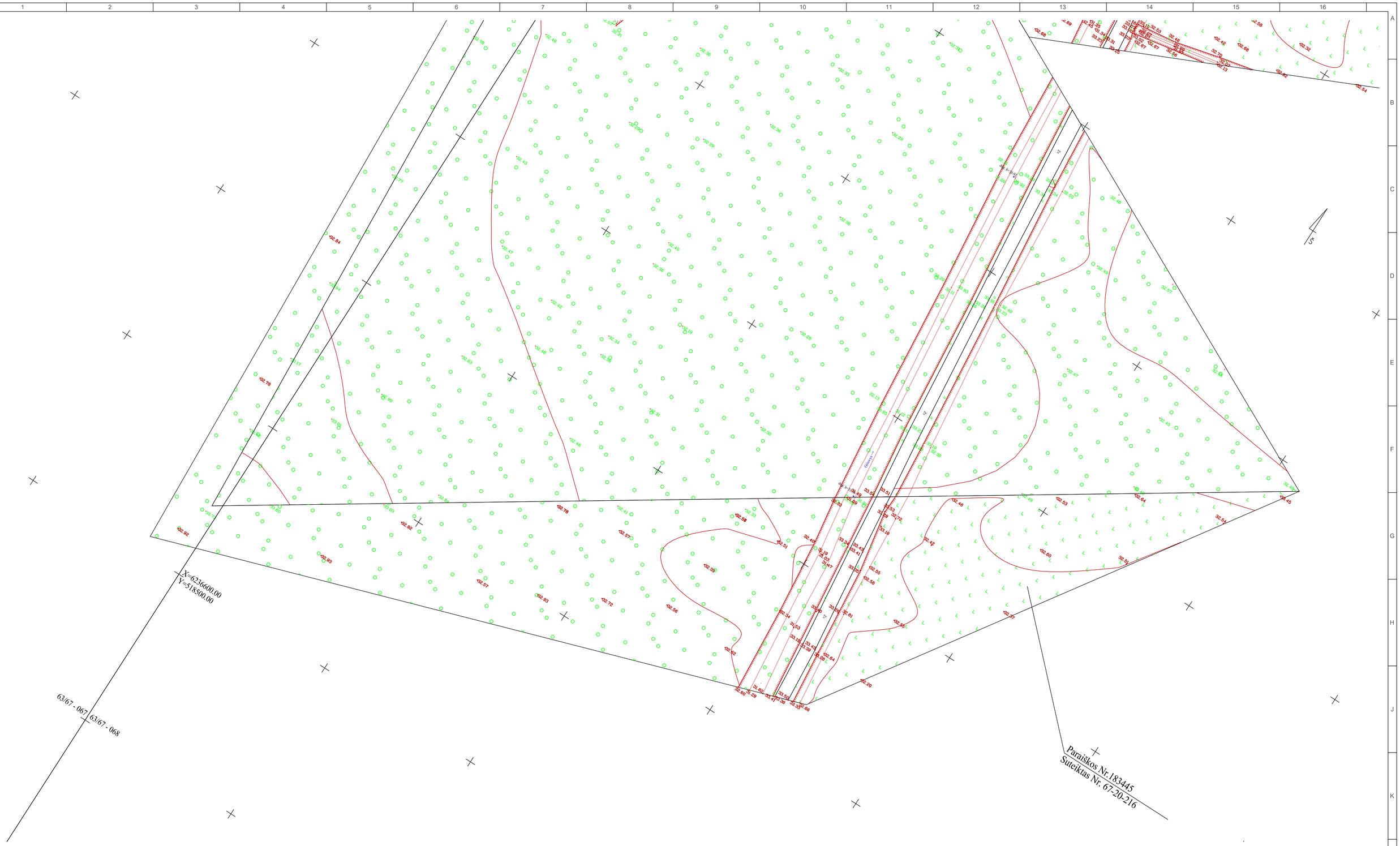

REVISIONS					
No	Date	Description	Originator	Checker	Approver
002	28/02/2020	TOPOGRAPHICAL PLAN	AV	VS	JS

Co-financed by the Connecting Europe Facility of the European Union

PROJECT

CONTRACT NO. 8.1/2019-04

Rail Baltica

PROJECT RBR 2018/11

DESIGN AND DESIGN SUPERVISION SERVICES FOR THE CONSTRUCTION OF THE NEW LINE FROM RAMYGALA TO LITHUANIAN/LATVIAN STATE BORDER

ARCHIVE NO.

CLIENT

RB Rail AS
K. Va Idemāra iela 8
Riga, Latvia
LV-1010
Reg. No. 40103845025

SUB-CONTRACTOR

UAB "Kelprojektas"
Jonavos g. 7
LT-44192
Kaunas
Lithuania

CONSULTANT

IDOM
Avda. Monasterio de El Escorial, 4
28049 Madrid
Spain

IDOM

DATE 28/02/2020

SCALE 1:500

PAPER SIZE A1

DRAWING STATUS

ISSUED FOR REVIEW

	NAME	SIGNATURE	DATE
ORIGINATOR	AV		28/02/2020
CHECKER	VS		28/02/2020
REVIEWER	JBL		28/02/2020
APPROVER	JS		28/02/2020

DRAWING TITLE

TOPOGRAPHICAL PLAN

PROJECT CODE						DISCIPLINE CODE		
PROJECT ID	SECTION ID	SUB-SECTION ID	VOLUME/ SYSTEM	ZONE	LOCATION	RBR CODE	LOCAL CODE	PROJECT STAGE
RBDTD-LT	DS2	DPS4	ZZZZ	ZZ	ZZZZ	SUR	BD	SI

SHEET NAME: RBDTD-LT-DS2-DPS4_KEL_ZZZZ-ZZ_ZZZZ_M2_SUR-BD_SI_00001_002

REVISION 002

SHEET NUMBER: 37 of 54

DO NOT SCALE FROM THIS DRAWING

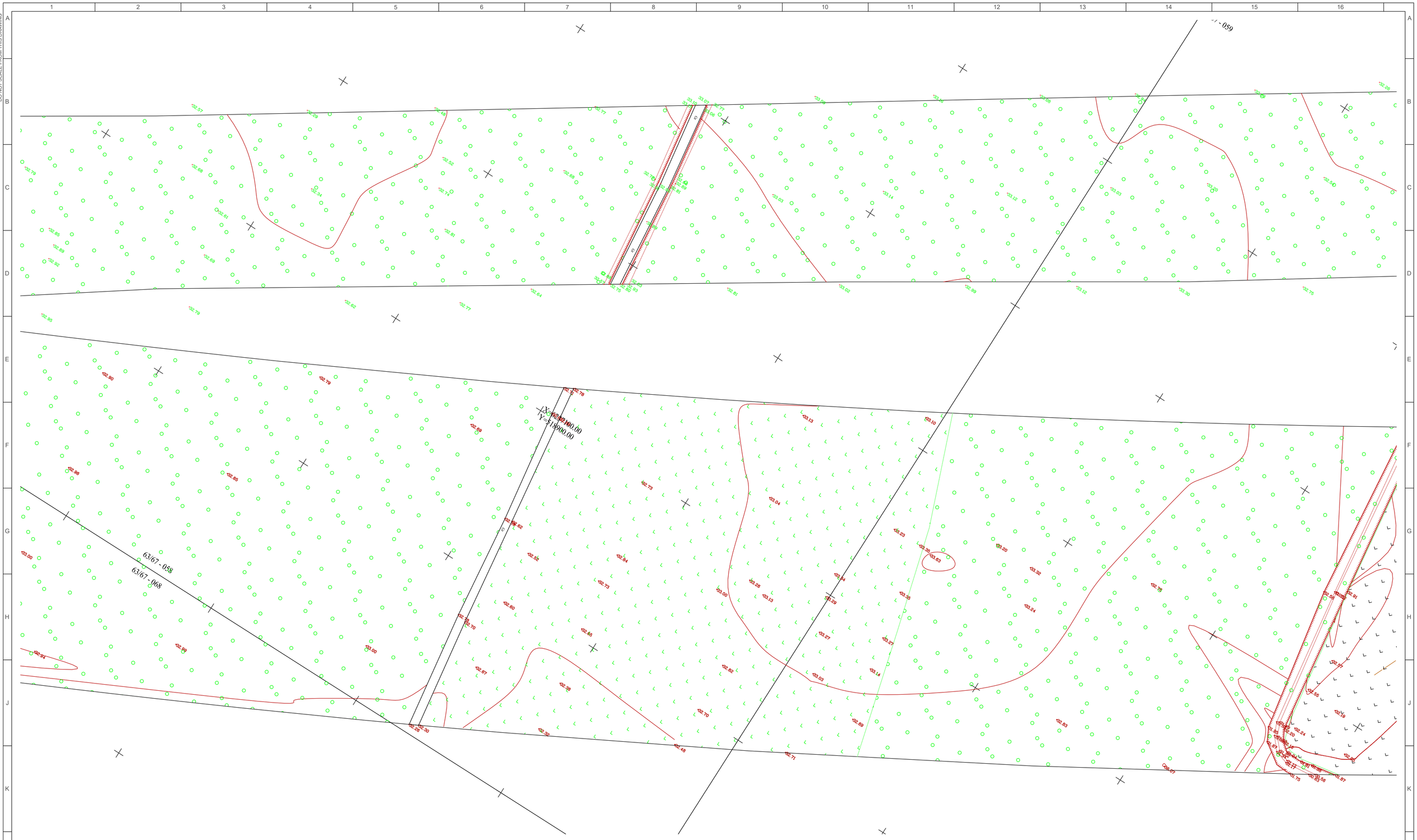

REVISIONS					
No	Date	Description	Originator	Checker	Approver
002	28/02/2020	TOPOGRAPHICAL PLAN	AV	VS	JS

Co-financed by the Connecting Europe Facility of the European Union

PROJECT

Rail Baltica

PROJECT RBR 2018/11

DESIGN AND DESIGN SUPERVISION SERVICES FOR THE CONSTRUCTION OF THE NEW LINE FROM RAMYGALA TO LITHUANIAN/LATVIAN STATE BORDER

CONTRACT NO. 8.1/2019-04

ARCHIVE NO.

CLIENT

RB Rail AS
K. Va Idemāra iela 8
Riga, Latvia
LV-1010
Reg. No. 40103845025

SUB-CONTRACTOR

UAB "Kelprojektas"
Jonavos g. 7
LT-44192
Kaunas
Lithuania

CONSULTANT

IDOM
Avda. Monasterio de
El Escorial, 4
28049 Madrid
Spain

IDOM

DATE 28/02/2020

SCALE 1:500

PAPER SIZE A1

DRAWING STATUS

ISSUED FOR REVIEW

	NAME	SIGNATURE	DATE
ORIGINATOR	AV		28/02/2020
CHECKER	VS		28/02/2020
REVIEWER	JBL		28/02/2020
APPROVER	JS		28/02/2020

DRAWING TITLE

TOPOGRAPHICAL PLAN

PROJECT CODE						DISCIPLINE CODE		
PROJECT ID	SECTION ID	SUB-SECTION ID	VOLUME/ SYSTEM	ZONE	LOCATION	RBR CODE	LOCAL CODE	PROJECT STAGE
RBDTD-LT	DS2	DPS4	ZZZZ	ZZ	ZZZZ	SUR	BD	SI

SHEET NAME: RBDTD-LT-DS2-DPS4_KEL_ZZZZ-ZZ_ZZZZ_M2_SUR-BD_SI_00001_002

REVISION 002

SHEET NUMBER: 38 of 54

DO NOT SCALE FROM THIS DRAWING

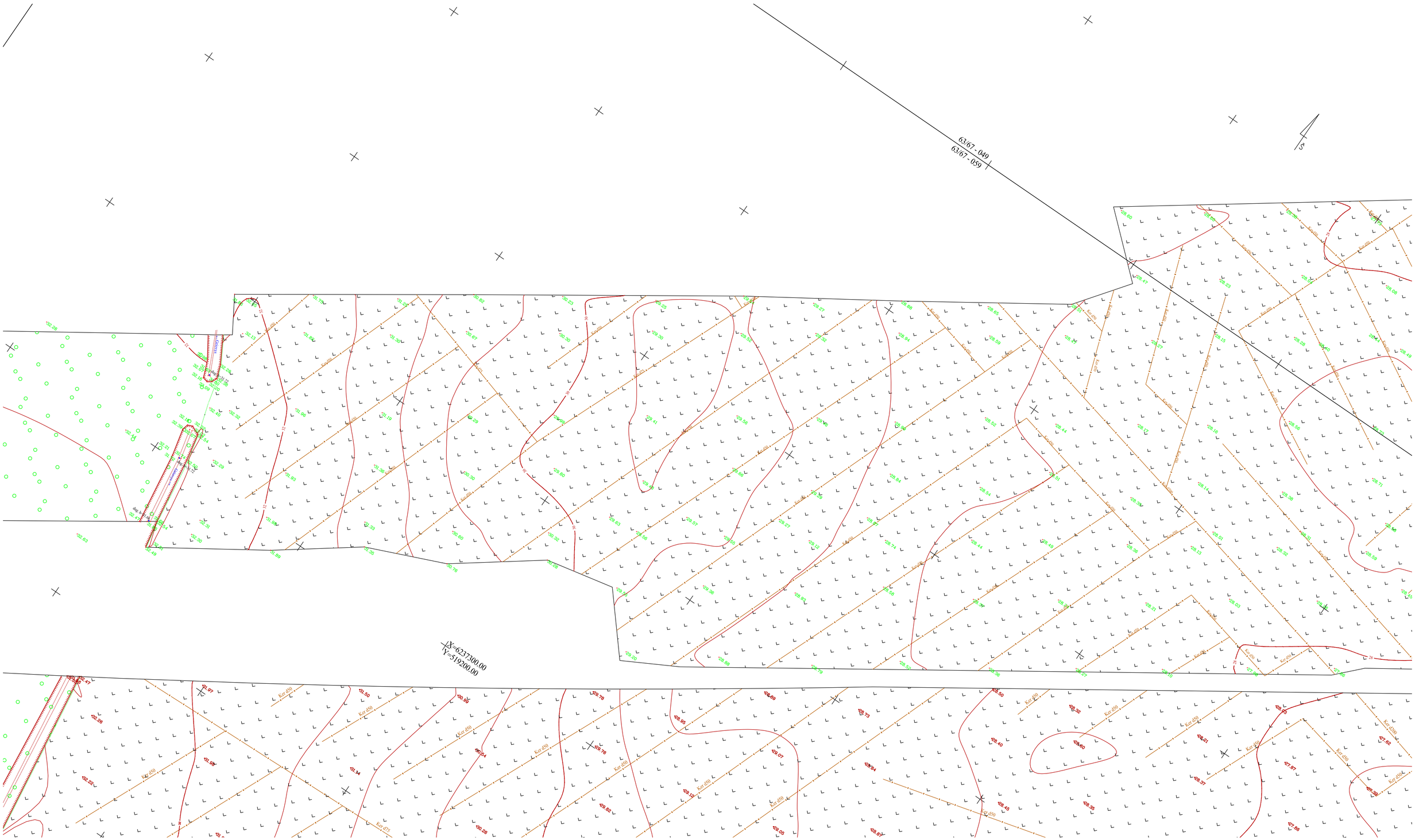

REVISIONS					
No	Date	Description	Originator	Checker	Approver
002	28/02/2020	TOPOGRAPHICAL PLAN	AV	VS	JS

Co-financed by the Connecting Europe Facility of the European Union

PROJECT

Rail Baltica

PROJECT RBR 2018/11

DESIGN AND DESIGN SUPERVISION SERVICES FOR THE CONSTRUCTION OF THE NEW LINE FROM RAMYGALA TO LITHUANIAN/LATVIAN STATE BORDER

CONTRACT NO. 8.1/2019-04

ARCHIVE NO.

CLIENT
RB Rail AS
K. Va Idemāra iela 8
Riga, Latvia
LV-1010
Reg. No. 40103845025

SUB-CONTRACTOR
UAB "Kelprojektas"
Jonavos g. 7
LT-44192
Kaunas
Lithuania

CONSULTANT
IDOM
Avda. Monasterio de El Escorial, 4
28049 Madrid
Spain

IDOM

DATE 28/02/2020
SCALE 1:500
PAPER SIZE A1

DRAWING STATUS
ISSUED FOR REVIEW

	NAME	SIGNATURE	DATE
ORIGINATOR	AV		28/02/2020
CHECKER	VS		28/02/2020
REVIEWER	JBL		28/02/2020
APPROVER	JS		28/02/2020

DRAWING TITLE
TOPOGRAPHICAL PLAN

PROJECT CODE						DISCIPLINE CODE		
PROJECT ID	SECTION ID	SUB-SECTION ID	VOLUME/ SYSTEM	ZONE	LOCATION	RBR CODE	LOCAL CODE	PROJECT STAGE
RBDTD-LT	DS2	DPS4	ZZZZ	ZZ	ZZZZ	SUR	BD	SI

SHEET NAME: RBDTD-LT-DS2-DPS4_KEL_ZZZZ-ZZ_ZZZZ_M2_SUR-BD_SI_00001_002

REVISION 002

SHEET NUMBER: 39 of 54

DO NOT SCALE FROM THIS DRAWING

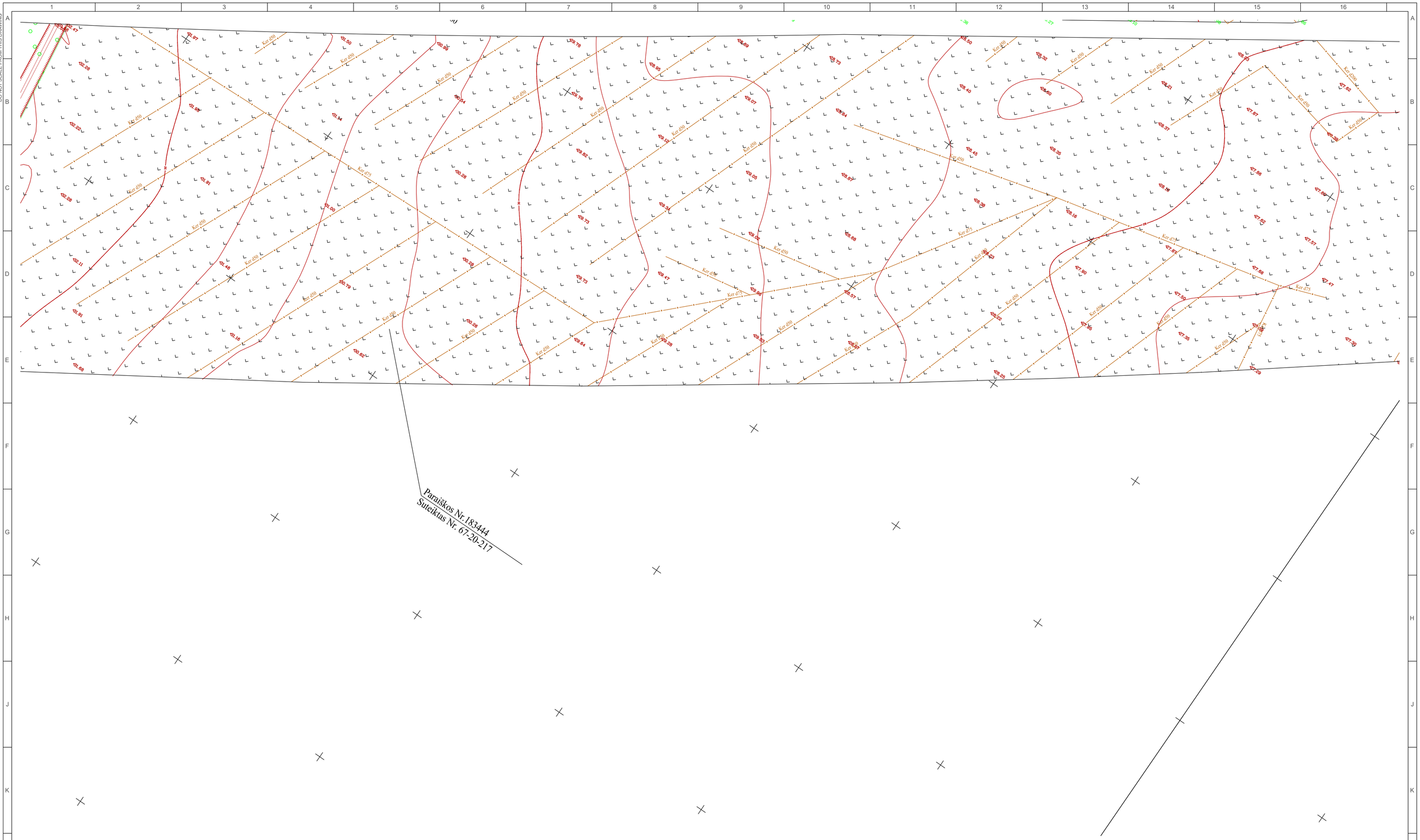

REVISIONS

No	Date	Description	Originator	Checker	Approver
002	28/02/2020	TOPOGRAPHICAL PLAN	AV	VS	JS

Co-financed by the Connecting Europe Facility of the European Union

PROJECT

CONTRACT NO. 8.1/2019-04

Rail Baltica

PROJECT RBR 2018/11

DESIGN AND DESIGN SUPERVISION SERVICES FOR THE CONSTRUCTION OF THE NEW LINE FROM RAMYGALA TO LITHUANIAN/LATVIAN STATE BORDER

ARCHIVE NO.

CLIENT

RB Rail AS
K. Va Idemāra iela 8
Riga, Latvia
LV-1010
Reg. No. 40103845025

SUB-CONTRACTOR

UAB "Kelprojektas"
Jonavos g. 7
LT-44192
Kaunas
Lithuania

CONSULTANT

IDOM
Avda. Monasterio de
El Escorial, 4
28049 Madrid
Spain

IDOM

DATE 28/02/2020

SCALE 1:500

PAPER SIZE A1

DRAWING STATUS

ISSUED FOR REVIEW

	NAME	SIGNATURE	DATE
ORIGINATOR	AV		28/02/2020
CHECKER	VS		28/02/2020
REVIEWER	JBL		28/02/2020
APPROVER	JS		28/02/2020

DRAWING TITLE

TOPOGRAPHICAL PLAN

PROJECT CODE						DISCIPLINE CODE		
PROJECT ID	SECTION ID	SUB-SECTION ID	VOLUME/ SYSTEM	ZONE	LOCATION	RBR CODE	LOCAL CODE	PROJECT STAGE
RBDTD-LT	DS2	DPS4	ZZZZ	ZZ	ZZZZ	SUR	BD	SI

SHEET NAME: RBDTD-LT-DS2-DPS4_KEL_ZZZZ-ZZ_ZZZZ_M2_SUR-BD_SI_00001_002

REVISION 002

SHEET NUMBER: 40 of 54

DO NOT SCALE FROM THIS DRAWING

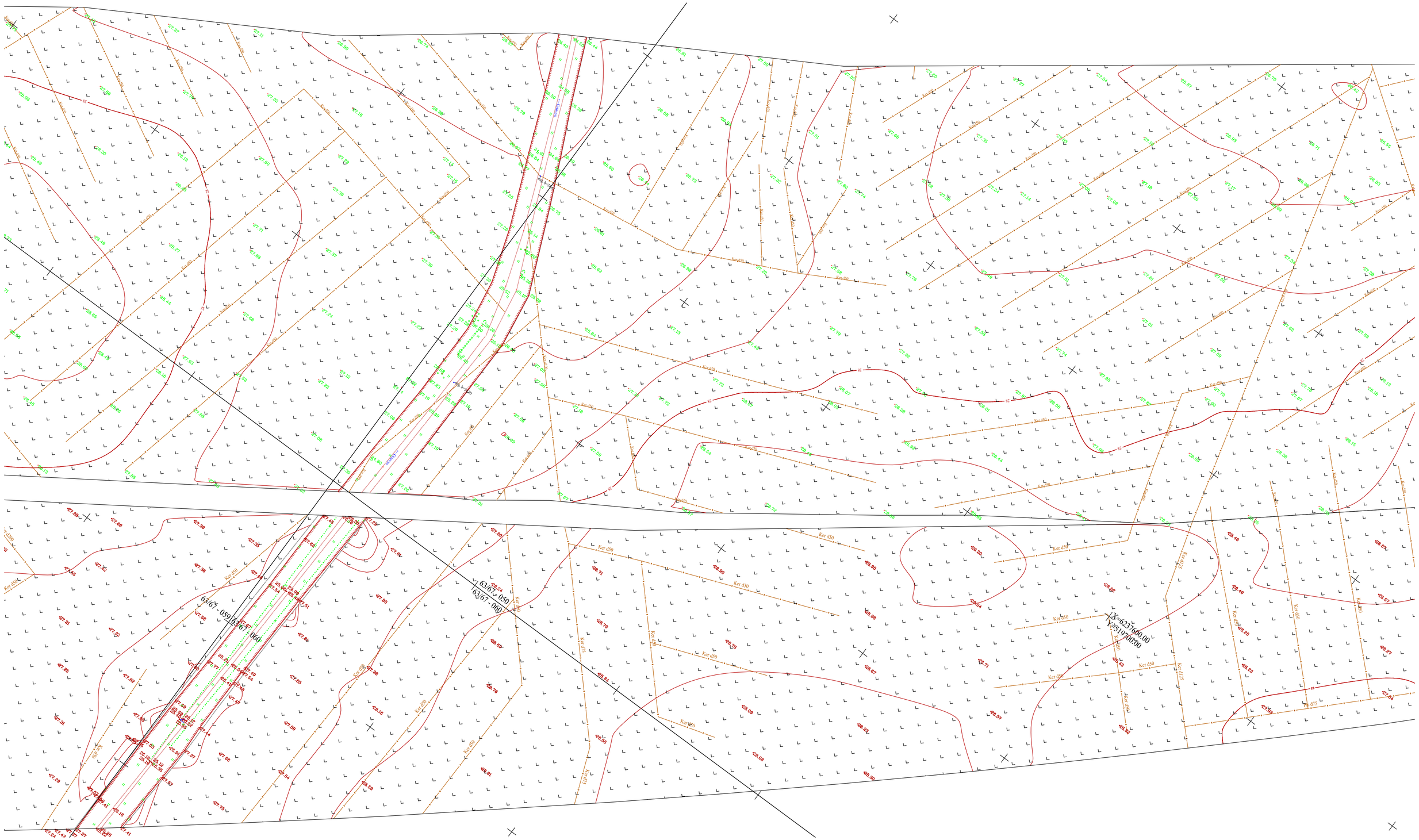

REVISIONS					
No	Date	Description	Originator	Checker	Approver
002	28/02/2020	TOPOGRAPHICAL PLAN	AV	VS	JS

Co-financed by the Connecting Europe Facility of the European Union

PROJECT

CONTRACT NO. 8.1/2019-04

Rail Baltica

PROJECT RBR 2018/11

DESIGN AND DESIGN SUPERVISION SERVICES FOR THE CONSTRUCTION OF THE NEW LINE FROM RAMYGALA TO LITHUANIAN/LATVIAN STATE BORDER

ARCHIVE NO.

CLIENT

RB Rail AS
K. Va Idemāra iela 8
Riga, Latvia
LV-1010
Reg. No. 40103845025

SUB-CONTRACTOR

UAB "Kelprojektas"
Jonavos g. 7
LT-44192
Kaunas
Lithuania

CONSULTANT

IDOM
Avda. Monasterio de El Escorial, 4
28049 Madrid
Spain

IDOM

DATE: 28/02/2020

SCALE: 1:500

PAPER SIZE: A1

DRAWING STATUS: ISSUED FOR REVIEW

	NAME	SIGNATURE	DATE
ORIGINATOR	AV		28/02/2020
CHECKER	VS		28/02/2020
REVIEWER	JBL		28/02/2020
APPROVER	JS		28/02/2020

DRAWING TITLE

TOPOGRAPHICAL PLAN

PROJECT CODE						DISCIPLINE CODE		
PROJECT ID	SECTION ID	SUB-SECTION ID	VOLUME/ SYSTEM	ZONE	LOCATION	RBR CODE	LOCAL CODE	PROJECT STAGE
RBDTD-LT	DS2	DPS4	ZZZZ	ZZ	ZZZZ	SUR	BD	SI

SHEET NAME: RBDTD-LT-DS2-DPS4_KEL_ZZZZ-ZZ_ZZZZ_M2_SUR-BD_SI_00001_002

REVISION: 002

SHEET NUMBER: 41 of 54

DO NOT SCALE FROM THIS DRAWING

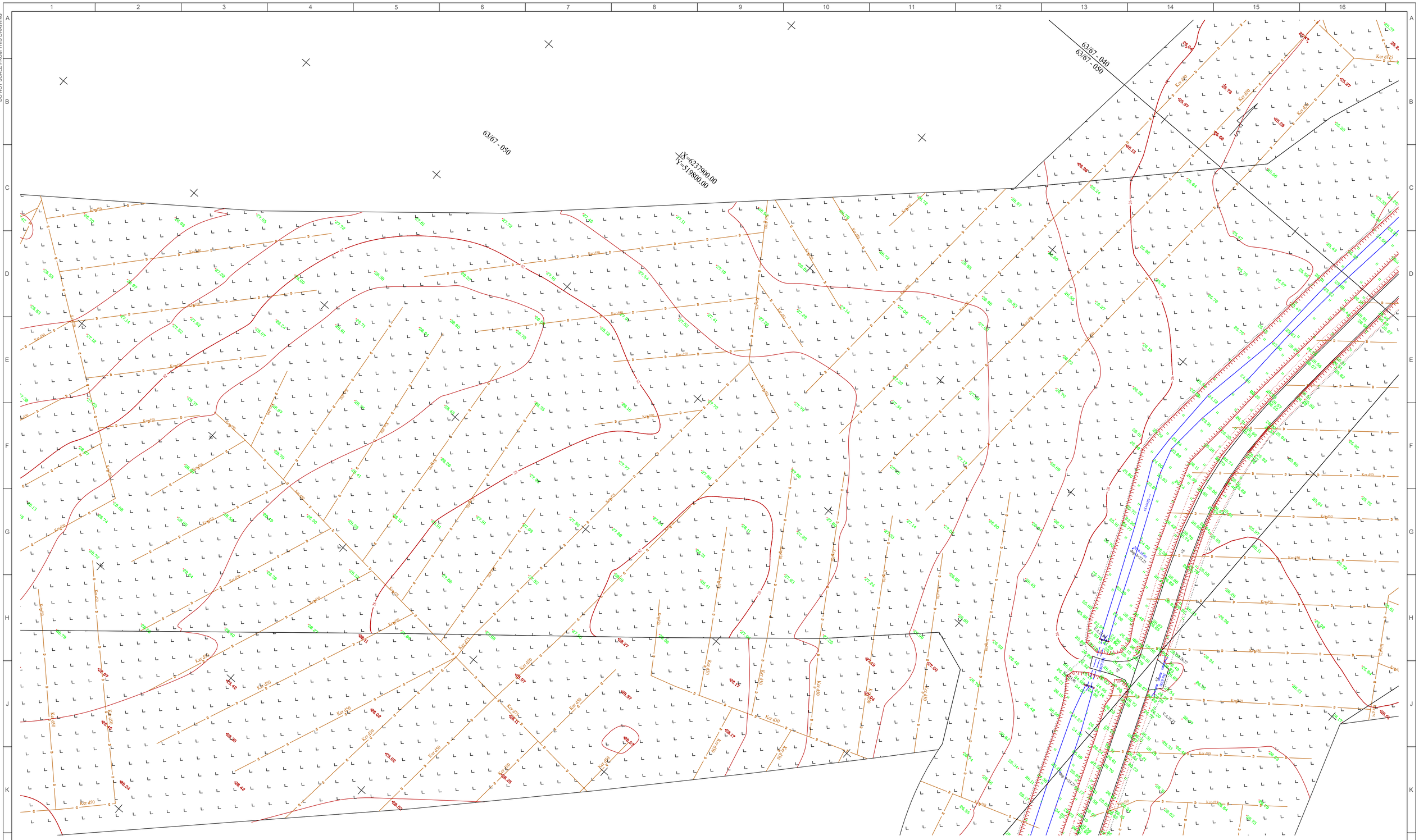

REVISIONS					
No	Date	Description	Originator	Checker	Approver
002	28/02/2020	TOPOGRAPHICAL PLAN	AV	VS	JS

Co-financed by the Connecting Europe Facility of the European Union

PROJECT

Rail Baltica

PROJECT RBR 2018/11

DESIGN AND DESIGN SUPERVISION SERVICES FOR THE CONSTRUCTION OF THE NEW LINE FROM RAMYGALA TO LITHUANIAN/LATVIAN STATE BORDER

ARCHIVE NO.

CONTRACT NO. 8.1/2019-04

CLIENT
RB Rail AS
K. Va Idemāra iela 8
Riga, Latvia
LV-1010
Reg. No. 40103845025

SUB-CONTRACTOR
UAB "Kelprojektas"
Jonavos g. 7
LT-44192
Kaunas
Lithuania

CONSULTANT
IDOM
Avda. Monasterio de El Escorial, 4
28049 Madrid
Spain

IDOM

DATE 28/02/2020 | SCALE 1:500 | PAPER SIZE A1

DRAWING STATUS
ISSUED FOR REVIEW

	NAME	SIGNATURE	DATE
ORIGINATOR	AV		28/02/2020
CHECKER	VS		28/02/2020
REVIEWER	JBL		28/02/2020
APPROVER	JS		28/02/2020

DRAWING TITLE
TOPOGRAPHICAL PLAN

PROJECT CODE						DISCIPLINE CODE		
PROJECT ID	SECTION ID	SUB-SECTION ID	VOLUME/ SYSTEM	ZONE	LOCATION	RBR CODE	LOCAL CODE	PROJECT STAGE
RBDTD-LT	DS2	DPS4	ZZZZ	ZZ	ZZZZ	SUR	BD	SI

SHEET NAME: RBDTD-LT-DS2-DPS4_KEL_ZZZZ-ZZ_ZZZZ_M2_SUR-BD_SI_00001_002

REVISION 002

SHEET NUMBER: 42 of 54

DO NOT SCALE FROM THIS DRAWING

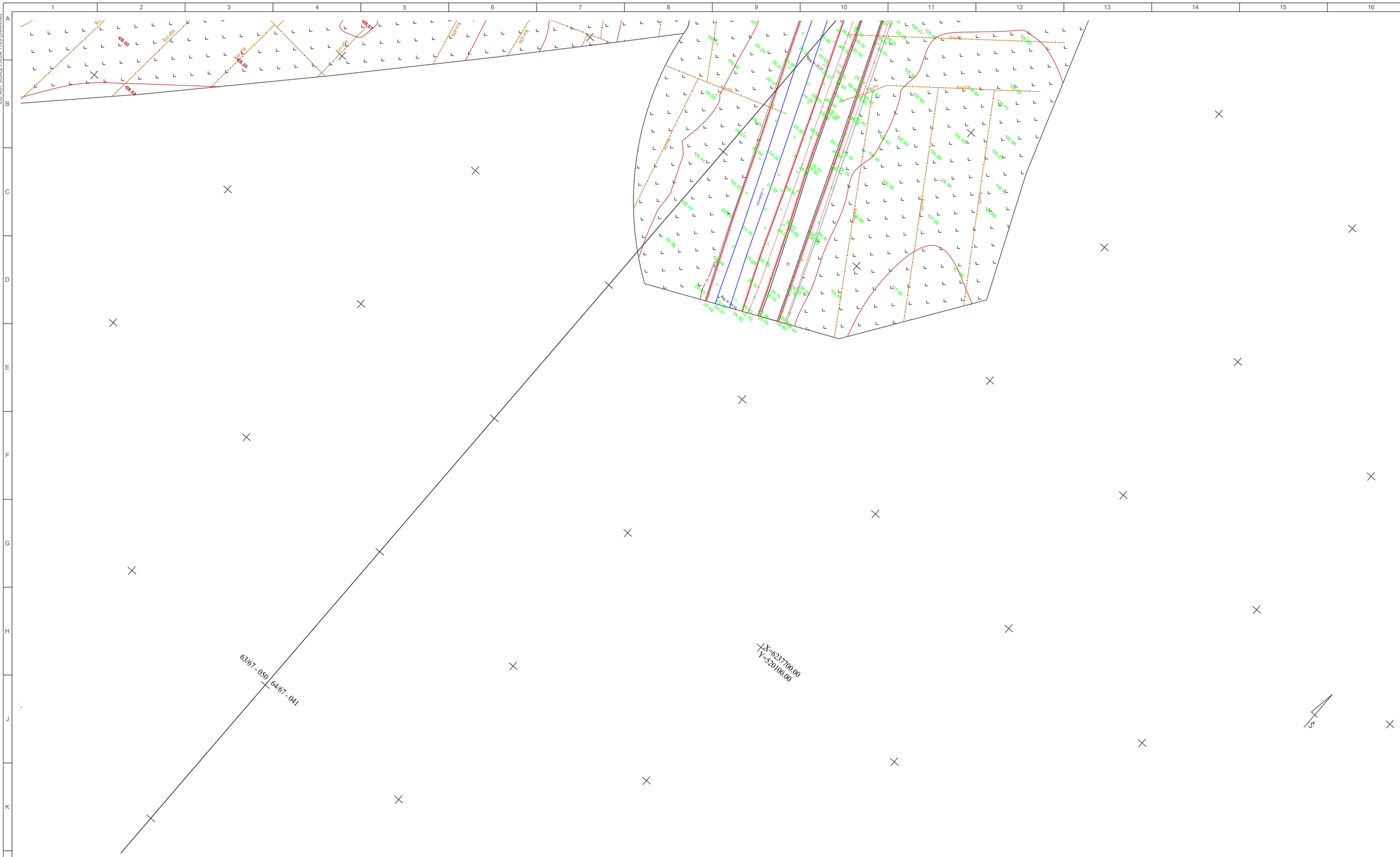

REVISIONS					
No	Date	Description	Originator	Checker	Approver
002	28/02/2020	TOPOGRAPHICAL PLAN	AV	VS	JS

Co-financed by the Connecting Europe Facility of the European Union

PROJECT

CONTRACT NO. 8.1/2019-04

Rail Baltica

PROJECT RBR 2018/11

DESIGN AND DESIGN SUPERVISION SERVICES FOR THE CONSTRUCTION OF THE NEW LINE FROM RAMYGALA TO LITHUANIAN/LATVIAN STATE BORDER

ARCHIVE NO.

CLIENT

RB Rail AS
K. Va Idemāra iela 8
Riga, Latvia
LV-1010
Reg. No. 40103845025

SUB-CONTRACTOR

UAB "Kelprojektas"
Jonavos g. 7
LT-44192
Kaunas
Lithuania

CONSULTANT

IDOM
Avda. Monasterio de El Escorial, 4
28049 Madrid
Spain

IDOM

DATE 28/02/2020

SCALE 1:500

PAPER SIZE A1

DRAWING STATUS

ISSUED FOR REVIEW

	NAME	SIGNATURE	DATE
ORIGINATOR	AV		28/02/2020
CHECKER	VS		28/02/2020
REVIEWER	JBL		28/02/2020
APPROVER	JS		28/02/2020

DRAWING TITLE

TOPOGRAPHICAL PLAN

PROJECT CODE						DISCIPLINE CODE		
PROJECT ID	SECTION ID	SUB-SECTION ID	VOLUME/ SYSTEM	ZONE	LOCATION	RBR CODE	LOCAL CODE	PROJECT STAGE
RBDTD-LT	DS2	DPS4	ZZZZ	ZZ	ZZZZ	SUR	BD	SI

SHEET NAME: RBDTD-LT-DS2-DPS4_KEL_ZZZZ-ZZ_ZZZZ_M2_SUR-BD_SI_00001_002

REVISION 002

SHEET NUMBER: 43 of 54

DO NOT SCALE FROM THIS DRAWING

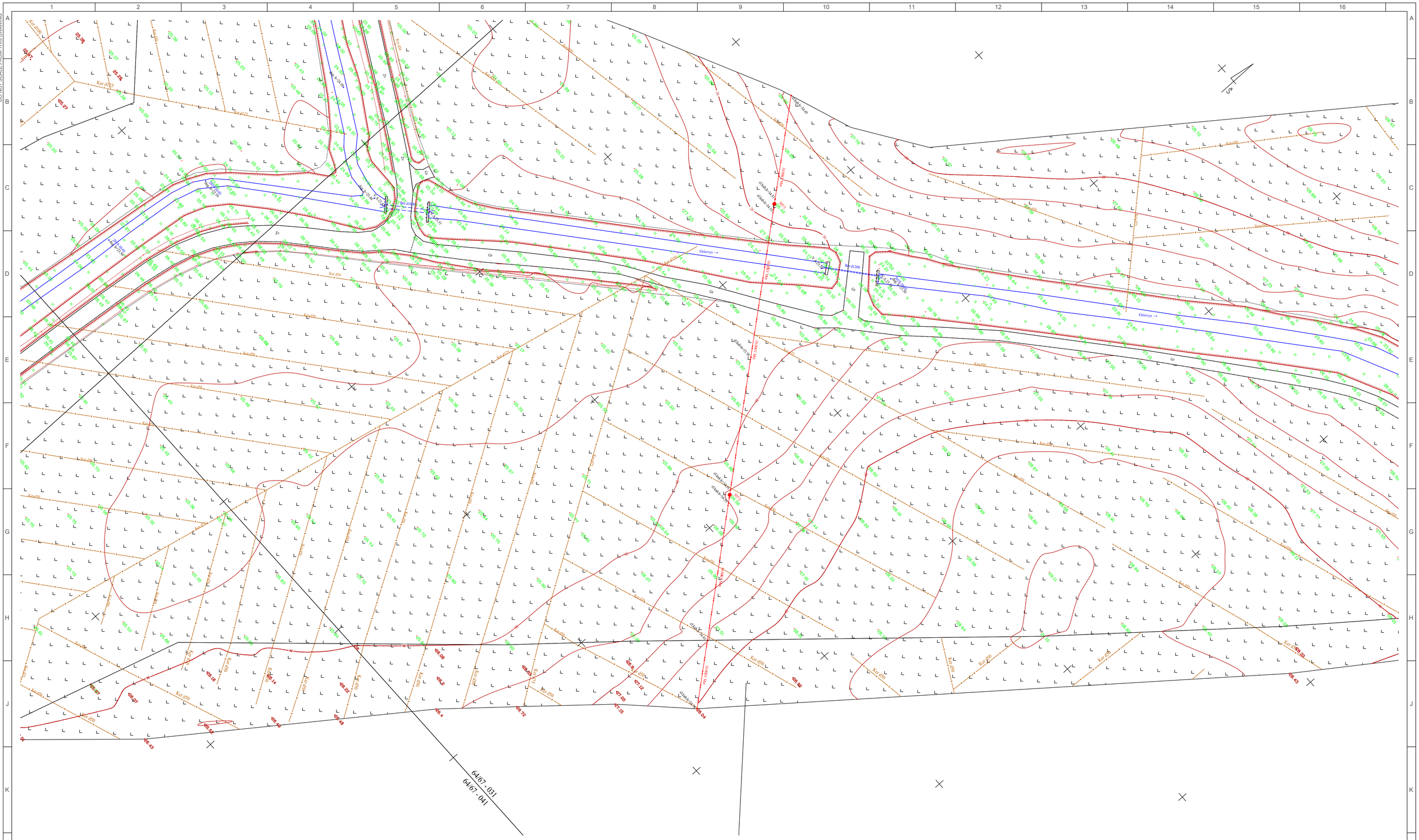

REVISIONS					
No	Date	Description	Originator	Checker	Approver
002	28/02/2020	TOPOGRAPHICAL PLAN	AV	VS	JS

Co-financed by the Connecting Europe Facility of the European Union

PROJECT

CONTRACT NO. 8.1/2019-04

Rail Baltica

PROJECT RBR 2018/11

DESIGN AND DESIGN SUPERVISION SERVICES FOR THE CONSTRUCTION OF THE NEW LINE FROM RAMYGALA TO LITHUANIAN/LATVIAN STATE BORDER

ARCHIVE NO.

CLIENT

RB Rail AS
K. Va Idemāra iela 8
Riga, Latvia
LV-1010
Reg. No. 40103845025

SUB-CONTRACTOR

UAB "Kelprojektas"
Jonavos g. 7
LT-44192
Kaunas
Lithuania

CONSULTANT

IDOM
Avda. Monasterio de
El Escorial, 4
28049 Madrid
Spain

IDOM

DATE: 28/02/2020
SCALE: 1:500
PAPER SIZE: A1

DRAWING STATUS: ISSUED FOR REVIEW

	NAME	SIGNATURE	DATE
ORIGINATOR	AV		28/02/2020
CHECKER	VS		28/02/2020
REVIEWER	JBL		28/02/2020
APPROVER	JS		28/02/2020

DRAWING TITLE

TOPOGRAPHICAL PLAN

PROJECT CODE						DISCIPLINE CODE		
PROJECT ID	SECTION ID	SUB-SECTION ID	VOLUME/ SYSTEM	ZONE	LOCATION	RBR CODE	LOCAL CODE	PROJECT STAGE
RBDTD-LT	DS2	DPS4	ZZZZ	ZZ	ZZZZ	SUR	BD	SI

SHEET NAME: RBDTD-LT-DS2-DPS4_KEL_ZZZZ-ZZ_ZZZZ_M2_SUR-BD_SI_00001_002

REVISION: 002

SHEET NUMBER: 44 of 54

DO NOT SCALE FROM THIS DRAWING

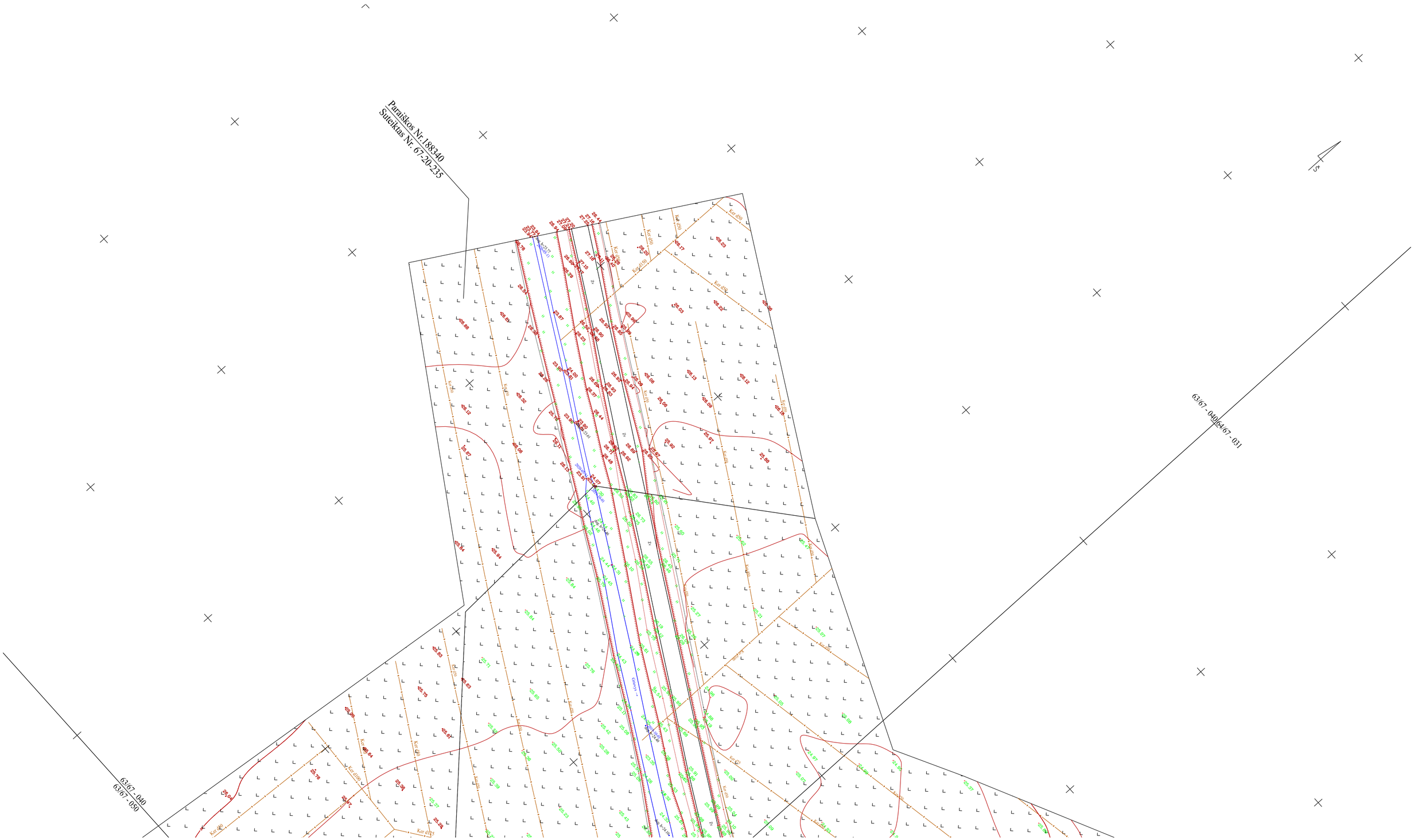

REVISIONS					
No	Date	Description	Originator	Checker	Approver
002	28/02/2020	TOPOGRAPHICAL PLAN	AV	VS	JS

Co-financed by the Connecting Europe Facility of the European Union

PROJECT

Rail Baltica

PROJECT RBR 2018/11

DESIGN AND DESIGN SUPERVISION SERVICES FOR THE CONSTRUCTION OF THE NEW LINE FROM RAMYGALA TO LITHUANIAN/LATVIAN STATE BORDER

CONTRACT NO. 8.1/2019-04

ARCHIVE NO.

CLIENT
RB Rail AS
K. Va Idemāra iela 8
Riga, Latvia
LV-1010
Reg. No. 40103845025

SUB-CONTRACTOR
UAB "Kelprojektas"
Jonavos g. 7
LT-44192
Kaunas
Lithuania

CONSULTANT
IDOM
Avda. Monasterio de El Escorial, 4
28049 Madrid
Spain

IDOM

DATE 28/02/2020
SCALE 1:500
PAPER SIZE A1

DRAWING STATUS
ISSUED FOR REVIEW

	NAME	SIGNATURE	DATE
ORIGINATOR	AV		28/02/2020
CHECKER	VS		28/02/2020
REVIEWER	JBL		28/02/2020
APPROVER	JS		28/02/2020

DRAWING TITLE
TOPOGRAPHICAL PLAN

PROJECT CODE						DISCIPLINE CODE		
PROJECT ID	SECTION ID	SUB-SECTION ID	VOLUME/ SYSTEM	ZONE	LOCATION	RBR CODE	LOCAL CODE	PROJECT STAGE
RBDTD-LT	DS2	DPS4	ZZZZ	ZZ	ZZZZ	SUR	BD	SI

SHEET NAME: RBDTD-LT-DS2-DPS4_KEL_ZZZZ-ZZ_ZZZZ_M2_SUR-BD_SI_00001_002

REVISION 002

SHEET NUMBER: 45 of 54

DO NOT SCALE FROM THIS DRAWING

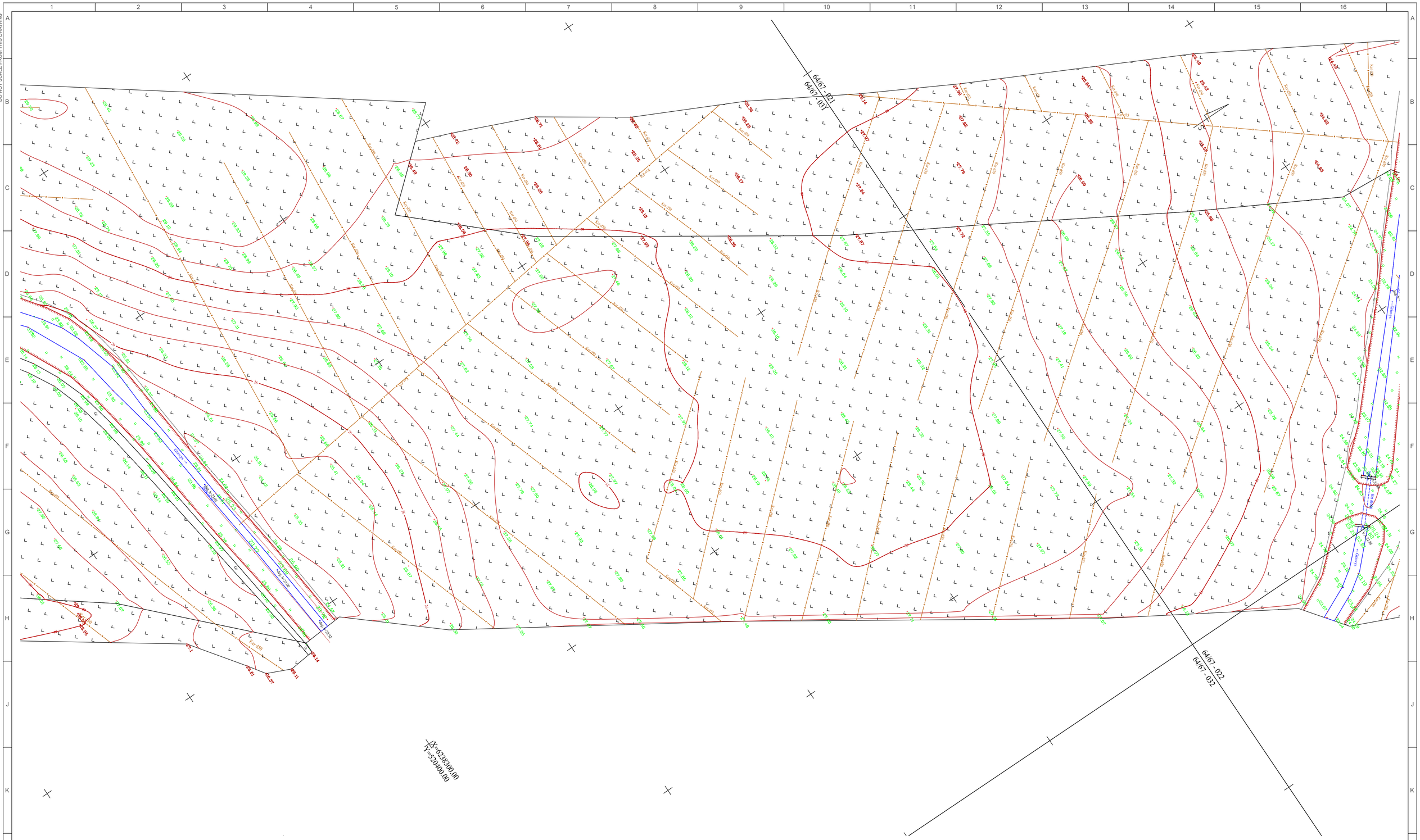

REVISIONS					
No	Date	Description	Originator	Checker	Approver
002	28/02/2020	TOPOGRAPHICAL PLAN	AV	VS	JS

Co-financed by the Connecting Europe Facility of the European Union

PROJECT

Rail Baltica

PROJECT RBR 2018/11

DESIGN AND DESIGN SUPERVISION SERVICES FOR THE CONSTRUCTION OF THE NEW LINE FROM RAMYGALA TO LITHUANIAN/LATVIAN STATE BORDER

CONTRACT NO. 8.1/2019-04

ARCHIVE NO.

CLIENT
RB Rail AS
K. Va Idemāra iela 8
Riga, Latvia
LV-1010
Reg. No. 40103845025

SUB-CONTRACTOR
UAB "Kelprojektas"
Jonavos g. 7
LT-44192
Kaunas
Lithuania

CONSULTANT
IDOM
Avda. Monasterio de El Escorial, 4
28049 Madrid
Spain

IDOM

DATE 28/02/2020
SCALE 1:500
PAPER SIZE A1

DRAWING STATUS
ISSUED FOR REVIEW

	NAME	SIGNATURE	DATE
ORIGINATOR	AV		28/02/2020
CHECKER	VS		28/02/2020
REVIEWER	JBL		28/02/2020
APPROVER	JS		28/02/2020

DRAWING TITLE
TOPOGRAPHICAL PLAN

PROJECT CODE						DISCIPLINE CODE		
PROJECT ID	SECTION ID	SUB-SECTION ID	VOLUME/ SYSTEM	ZONE	LOCATION	RBR CODE	LOCAL CODE	PROJECT STAGE
RBDTD-LT	DS2	DPS4	ZZZZ	ZZ	ZZZZ	SUR	BD	SI

SHEET NAME: RBDTD-LT-DS2-DPS4_KEL_ZZZZ-ZZ_ZZZZ_M2_SUR-BD_SI_00001_002

REVISION 002

SHEET NUMBER: 46 of 54

DO NOT SCALE FROM THIS DRAWING

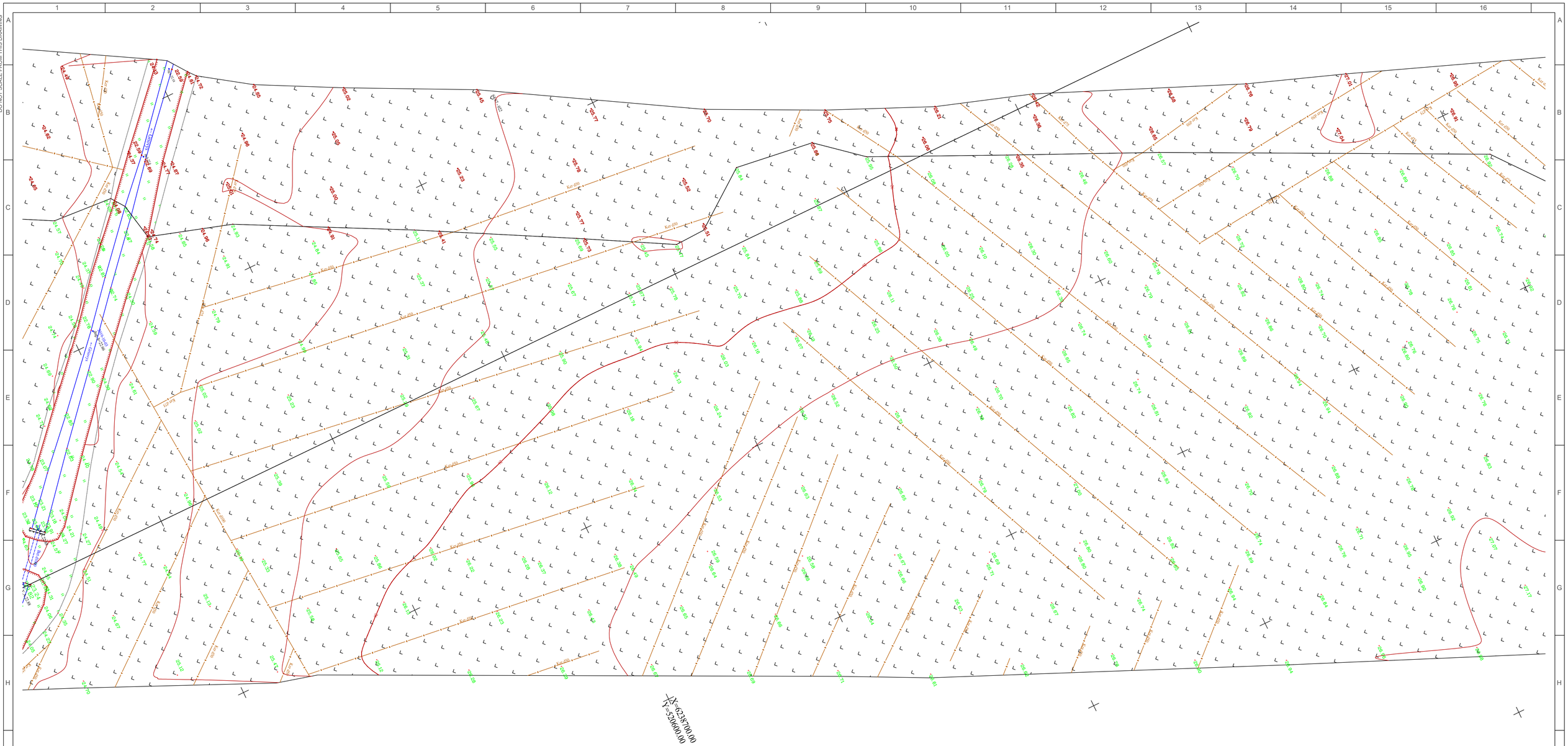

REVISIONS

No	Date	Description	Originator	Checker	Approver
002	28/02/2020	TOPOGRAPHICAL PLAN	AV	VS	JS

Co-financed by the Connecting Europe Facility of the European Union

PROJECT

CONTRACT NO. 8.1/2019-04

Rail Baltica

PROJECT RBR 2018/11

DESIGN AND DESIGN SUPERVISION SERVICES FOR THE CONSTRUCTION OF THE NEW LINE FROM RAMYGALA TO LITHUANIAN/LATVIAN STATE BORDER

ARCHIVE NO.

CLIENT

RB Rail AS
K. Va Idemāra iela 8
Riga, Latvia
LV-1010
Reg. No. 40103845025

SUB-CONTRACTOR

UAB "Kelprojektas"
Jonavos g. 7
LT-44192
Kaunas
Lithuania

CONSULTANT

IDOM
Avda. Monasterio de El Escorial, 4
28049 Madrid
Spain

IDOM

DATE 28/02/2020

SCALE 1:500

PAPER SIZE A1

DRAWING STATUS

ISSUED FOR REVIEW

	NAME	SIGNATURE	DATE
ORIGINATOR	AV		28/02/2020
CHECKER	VS		28/02/2020
REVIEWER	JBL		28/02/2020
APPROVER	JS		28/02/2020

DRAWING TITLE

TOPOGRAPHICAL PLAN

PROJECT CODE						DISCIPLINE CODE		
PROJECT ID	SECTION ID	SUB-SECTION ID	VOLUME/ SYSTEM	ZONE	LOCATION	RBR CODE	LOCAL CODE	PROJECT STAGE
RBDTD-LT	DS2	DPS4	ZZZZ	ZZ	ZZZZ	SUR	BD	SI

SHEET NAME: RBDTD-LT-DS2-DPS4_KEL_ZZZZ-ZZ_ZZZZ_M2_SUR-BD_SI_00001_002

REVISION 002

SHEET NUMBER: 47 of 54

DO NOT SCALE FROM THIS DRAWING

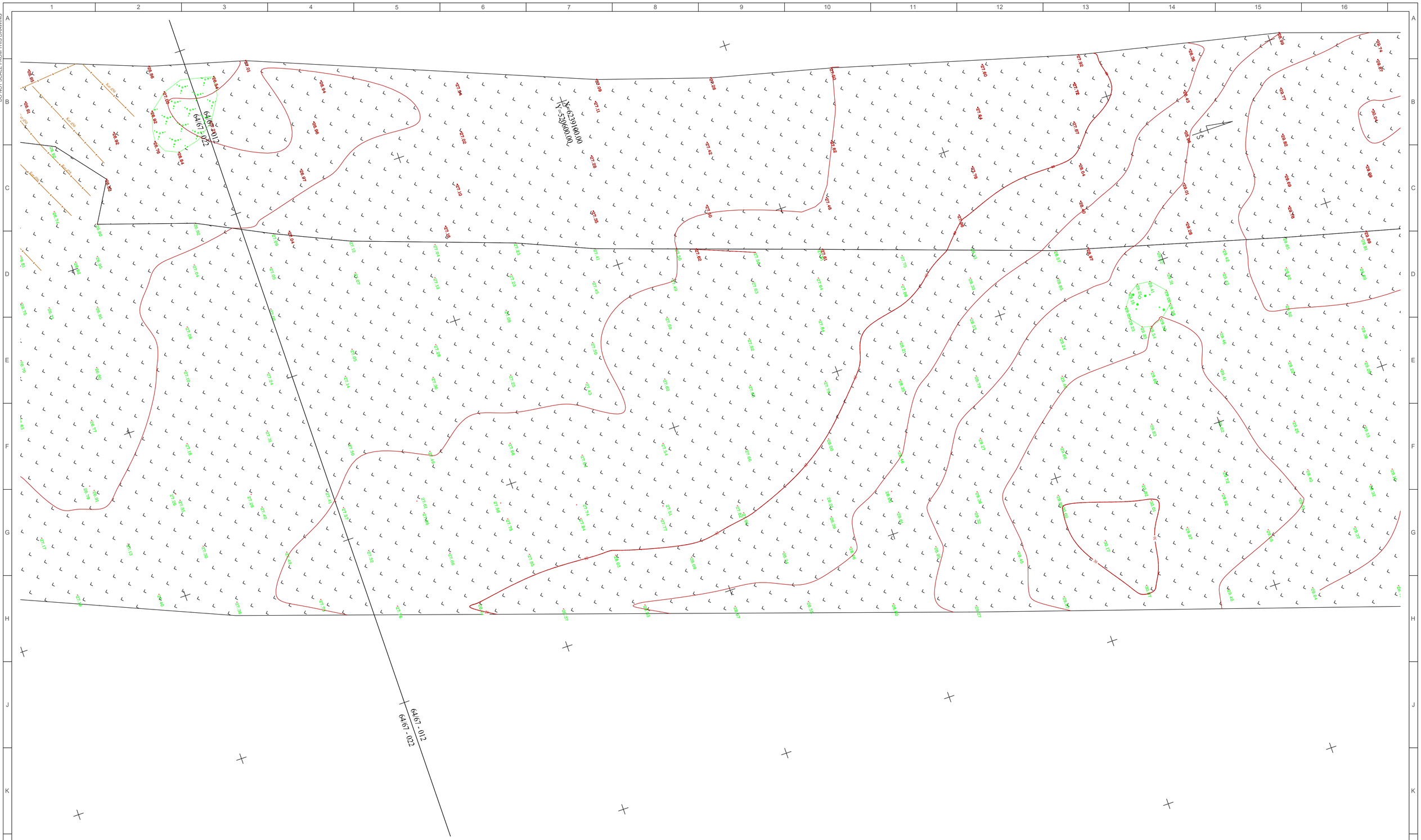

REVISIONS					
No	Date	Description	Originator	Checker	Approver
002	28/02/2020	TOPOGRAPHICAL PLAN	AV	VS	JS

Co-financed by the Connecting Europe Facility of the European Union

PROJECT

Rail Baltica

PROJECT RBR 2018/11

DESIGN AND DESIGN SUPERVISION SERVICES FOR THE CONSTRUCTION OF THE NEW LINE FROM RAMYGALA TO LITHUANIAN/LATVIAN STATE BORDER

CONTRACT NO. 8.1/2019-04

ARCHIVE NO.

CLIENT

RB Rail AS
K. Va Idemāra iela 8
Riga, Latvia
LV-1010
Reg. No. 40103845025

SUB-CONTRACTOR

UAB "Kelprojektas"
Jonavos g. 7
LT-44192
Kaunas
Lithuania

CONSULTANT

IDOM
Avda. Monasterio de
El Escorial, 4
28049 Madrid
Spain

IDOM

DATE	SCALE	PAPER SIZE
28/02/2020	1:500	A1

DRAWING STATUS

ISSUED FOR REVIEW

	NAME	SIGNATURE	DATE
ORIGINATOR	AV		28/02/2020
CHECKER	VS		28/02/2020
REVIEWER	JBL		28/02/2020
APPROVER	JS		28/02/2020

DRAWING TITLE

TOPOGRAPHICAL PLAN

PROJECT CODE						DISCIPLINE CODE		
PROJECT ID	SECTION ID	SUB-SECTION ID	VOLUME/ SYSTEM	ZONE	LOCATION	RBR CODE	LOCAL CODE	PROJECT STAGE
RBDTD-LT	DS2	DPS4	ZZZZ	ZZ	ZZZZ	SUR	BD	SI

SHEET NAME: RBDTD-LT-DS2-DPS4_KEL_ZZZZ-ZZ_ZZZZ_M2_SUR-BD_SI_00001_002

REVISION: 002

SHEET NUMBER: 48 of 54

DO NOT SCALE FROM THIS DRAWING

64/67 - 002
64/67 - 012

64/67 - 002
64/67 - 012

64/67 - 003
64/67 - 013

Parraiškos Nr.183435
Suteiktas Nr. 67-20-189

X=6239300.00
Y=521000.00

REVISIONS					
No	Date	Description	Originator	Checker	Approver
002	28/02/2020	TOPOGRAPHICAL PLAN	AV	VS	JS

Co-financed by the Connecting Europe Facility of the European Union

PROJECT

Rail Baltica

CONTRACT NO. 8.1/2019-04

PROJECT RBR 2018/11

DESIGN AND DESIGN SUPERVISION SERVICES FOR THE CONSTRUCTION OF THE NEW LINE FROM RAMYGALA TO LITHUANIAN/LATVIAN STATE BORDER

ARCHIVE NO.

CLIENT
RB Rail AS
K. Va Idemāra iela 8
Riga, Latvia
LV-1010
Reg. No. 40103845025

SUB-CONTRACTOR
UAB "Kelprojektas"
Jonavos g. 7
LT-44192
Kaunas
Lithuania

CONSULTANT
IDOM
Avda. Monasterio de
El Escorial, 4
28049 Madrid
Spain

IDOM

DATE 28/02/2020
SCALE 1:500
PAPER SIZE A1

DRAWING STATUS
ISSUED FOR REVIEW

	NAME	SIGNATURE	DATE
ORIGINATOR	AV		28/02/2020
CHECKER	VS		28/02/2020
REVIEWER	JBL		28/02/2020
APPROVER	JS		28/02/2020

DRAWING TITLE
TOPOGRAPHICAL PLAN

PROJECT CODE						DISCIPLINE CODE		
PROJECT ID	SECTION ID	SUB-SECTION ID	VOLUME/ SYSTEM	ZONE	LOCATION	RBR CODE	LOCAL CODE	PROJECT STAGE
RBDTD-LT	DS2	DPS4	ZZZZ	ZZ	ZZZZ	SUR	BD	SI

SHEET NAME:
RBDTD-LT-DS2-DPS4_KEL_ZZZZ-ZZ_ZZZZ_M2_SUR-BD_SI_00001_002

REVISION
002

SHEET NUMBER: 49 of 54

DO NOT SCALE FROM THIS DRAWING

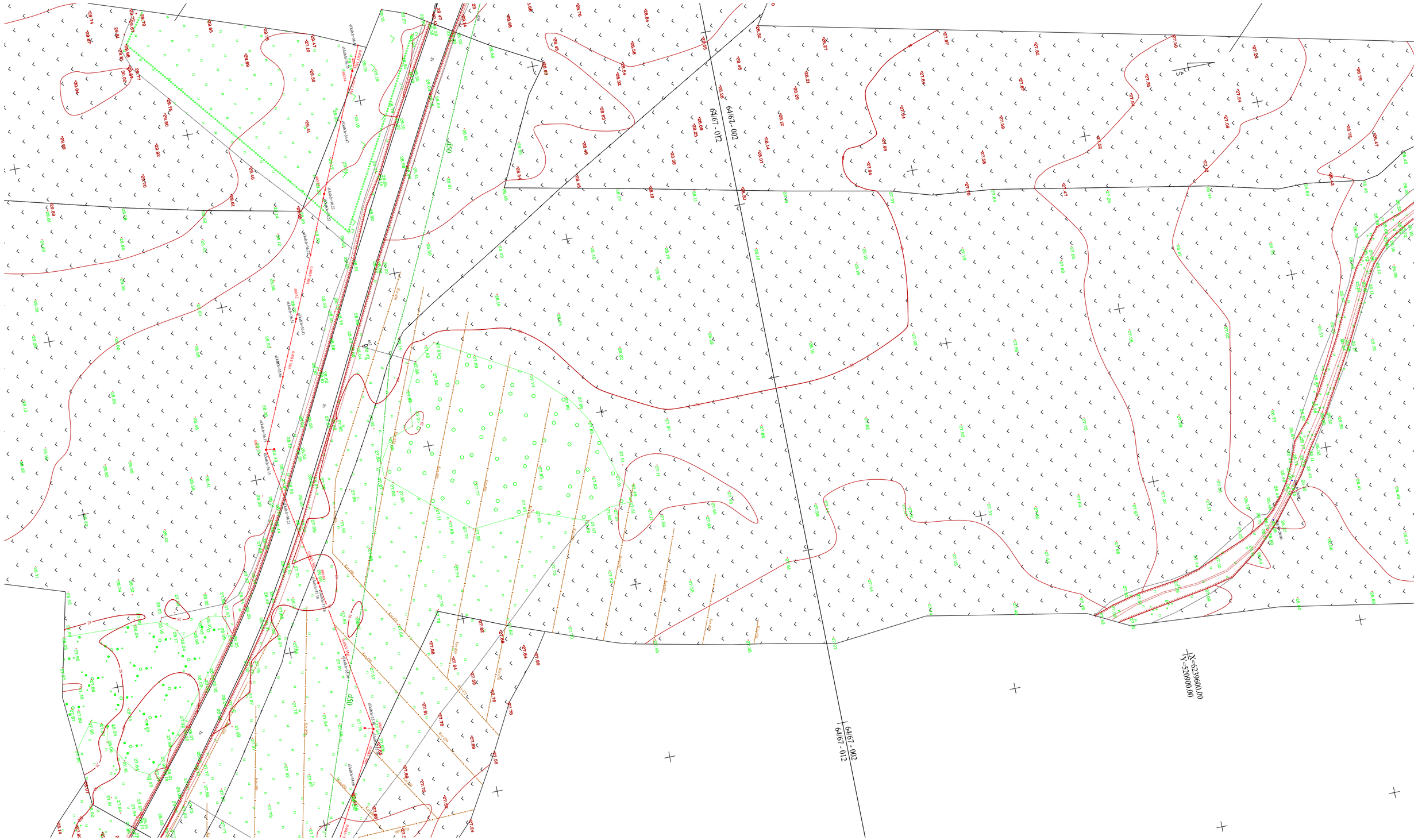

REVISIONS					
No	Date	Description	Originator	Checker	Approver
002	28/02/2020	TOPOGRAPHICAL PLAN	AV	VS	JS

Co-financed by the Connecting Europe Facility of the European Union

PROJECT

Rail Baltica

PROJECT RBR 2018/11

DESIGN AND DESIGN SUPERVISION SERVICES FOR THE CONSTRUCTION OF THE NEW LINE FROM RAMYGALA TO LITHUANIAN/LATVIAN STATE BORDER

ARCHIVE NO.

CONTRACT NO. 8.1/2019-04

CLIENT
RB Rail AS
K. Va ldemāra iela 8
Riga, Latvia
LV-1010
Reg. No. 40103845025

SUB-CONTRACTOR
UAB "Kelprojektas"
Jonavos g. 7
LT-44192
Kaunas
Lithuania

CONSULTANT
IDOM
Avda. Monasterio de El Escorial, 4
28049 Madrid
Spain

IDOM

DATE 28/02/2020

SCALE 1:500

PAPER SIZE A1

DRAWING STATUS
ISSUED FOR REVIEW

	NAME	SIGNATURE	DATE
ORIGINATOR	AV		28/02/2020
CHECKER	VS		28/02/2020
REVIEWER	JBL		28/02/2020
APPROVER	JS		28/02/2020

DRAWING TITLE
TOPOGRAPHICAL PLAN

PROJECT CODE						DISCIPLINE CODE		
PROJECT ID	SECTION ID	SUB-SECTION ID	VOLUME/ SYSTEM	ZONE	LOCATION	RBR CODE	LOCAL CODE	PROJECT STAGE
RBDTD-LT	DS2	DPS4	ZZZZ	ZZ	ZZZZ	SUR	BD	SI

SHEET NAME: RBDTD-LT-DS2-DPS4_KEL_ZZZZ-ZZ_ZZZZ_M2_SUR-BD_SI_00001_002

REVISION 002

SHEET NUMBER: 50 of 54

DO NOT SCALE FROM THIS DRAWING

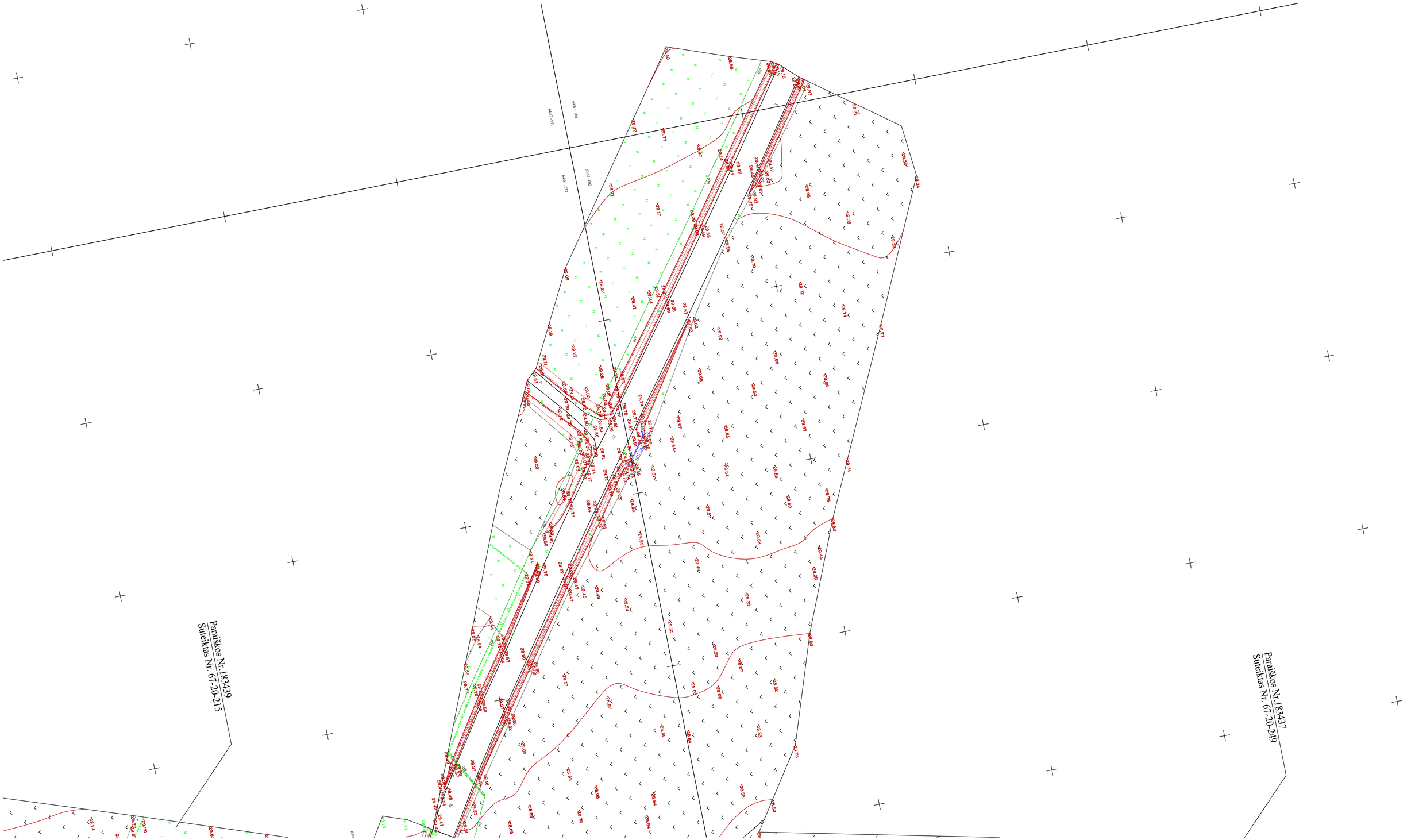

REVISIONS					
No	Date	Description	Originator	Checker	Approver
002	28/02/2020	TOPOGRAPHICAL PLAN	AV	VS	JS

Co-financed by the Connecting Europe Facility of the European Union

PROJECT

Rail Baltica

PROJECT RBR 2018/11

DESIGN AND DESIGN SUPERVISION SERVICES FOR THE CONSTRUCTION OF THE NEW LINE FROM RAMYGALA TO LITHUANIAN/LATVIAN STATE BORDER

ARCHIVE NO.

CONTRACT NO. 8.1/2019-04

CLIENT
RB Rail AS
K. Va Idemāra iela 8
Riga, Latvia
LV-1010
Reg. No. 40103845025

SUB-CONTRACTOR
UAB "Kelprojektas"
Jonavos g. 7
LT-44192
Kaunas
Lithuania

CONSULTANT
IDOM
Avda. Monasterio de
El Escorial, 4
28049 Madrid
Spain

IDOM

DATE 28/02/2020

SCALE 1:500

PAPER SIZE A1

DRAWING STATUS
ISSUED FOR REVIEW

	NAME	SIGNATURE	DATE
ORIGINATOR	AV		28/02/2020
CHECKER	VS		28/02/2020
REVIEWER	JBL		28/02/2020
APPROVER	JS		28/02/2020

DRAWING TITLE
TOPOGRAPHICAL PLAN

PROJECT CODE						DISCIPLINE CODE		
PROJECT ID	SECTION ID	SUB-SECTION ID	VOLUME/ SYSTEM	ZONE	LOCATION	RBR CODE	LOCAL CODE	PROJECT STAGE
RBDTD-LT	DS2	DPS4	ZZZZ	ZZ	ZZZZ	SUR	BD	SI

SHEET NAME: RBDTD-LT-DS2-DPS4_KEL_ZZZZ-ZZ_ZZZZ_M2_SUR-BD_SI_00001_002

REVISION 002

SHEET NUMBER: 51 of 54

DO NOT SCALE FROM THIS DRAWING

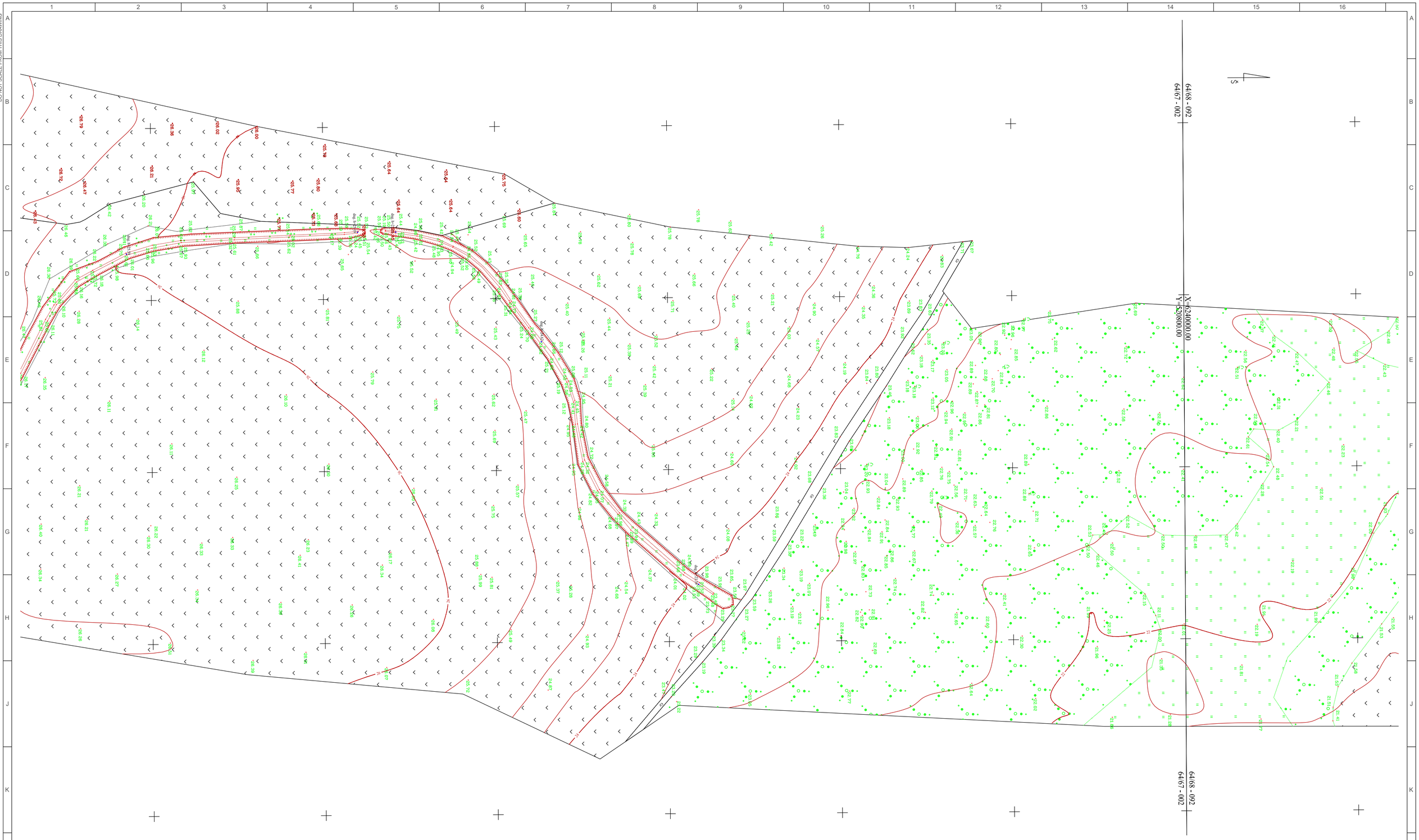

REVISIONS					
No	Date	Description	Originator	Checker	Approver
002	28/02/2020	TOPOGRAPHICAL PLAN	AV	VS	JS

Co-financed by the Connecting Europe Facility of the European Union

PROJECT

Rail Baltica

PROJECT RBR 2018/11

DESIGN AND DESIGN SUPERVISION SERVICES FOR THE CONSTRUCTION OF THE NEW LINE FROM RAMYGALA TO LITHUANIAN/LATVIAN STATE BORDER

CONTRACT NO. 8.1/2019-04

ARCHIVE NO.

CLIENT
RB Rail AS
K. Va Idemāra iela 8
Riga, Latvia
LV-1010
Reg. No. 40103845025

SUB-CONTRACTOR
UAB "Kelprojektas"
Jonavos g. 7
LT-44192
Kaunas
Lithuania

CONSULTANT
IDOM
Avda. Monasterio de El Escorial, 4
28049 Madrid
Spain

IDOM

DATE 28/02/2020

SCALE 1:500

PAPER SIZE A1

DRAWING STATUS
ISSUED FOR REVIEW

	NAME	SIGNATURE	DATE
ORIGINATOR	AV		28/02/2020
CHECKER	VS		28/02/2020
REVIEWER	JBL		28/02/2020
APPROVER	JS		28/02/2020

DRAWING TITLE
TOPOGRAPHICAL PLAN

PROJECT CODE						DISCIPLINE CODE		
PROJECT ID	SECTION ID	SUB-SECTION ID	VOLUME/ SYSTEM	ZONE	LOCATION	RBR CODE	LOCAL CODE	PROJECT STAGE
RBDTD-LT	DS2	DPS4	ZZZZ	ZZ	ZZZZ	SUR	BD	SI

SHEET NAME: RBDTD-LT-DS2-DPS4_KEL_ZZZZ-ZZ_ZZZZ_M2_SUR-BD_SI_00001_002

REVISION 002

SHEET NUMBER: 52 of 54

DO NOT SCALE FROM THIS DRAWING

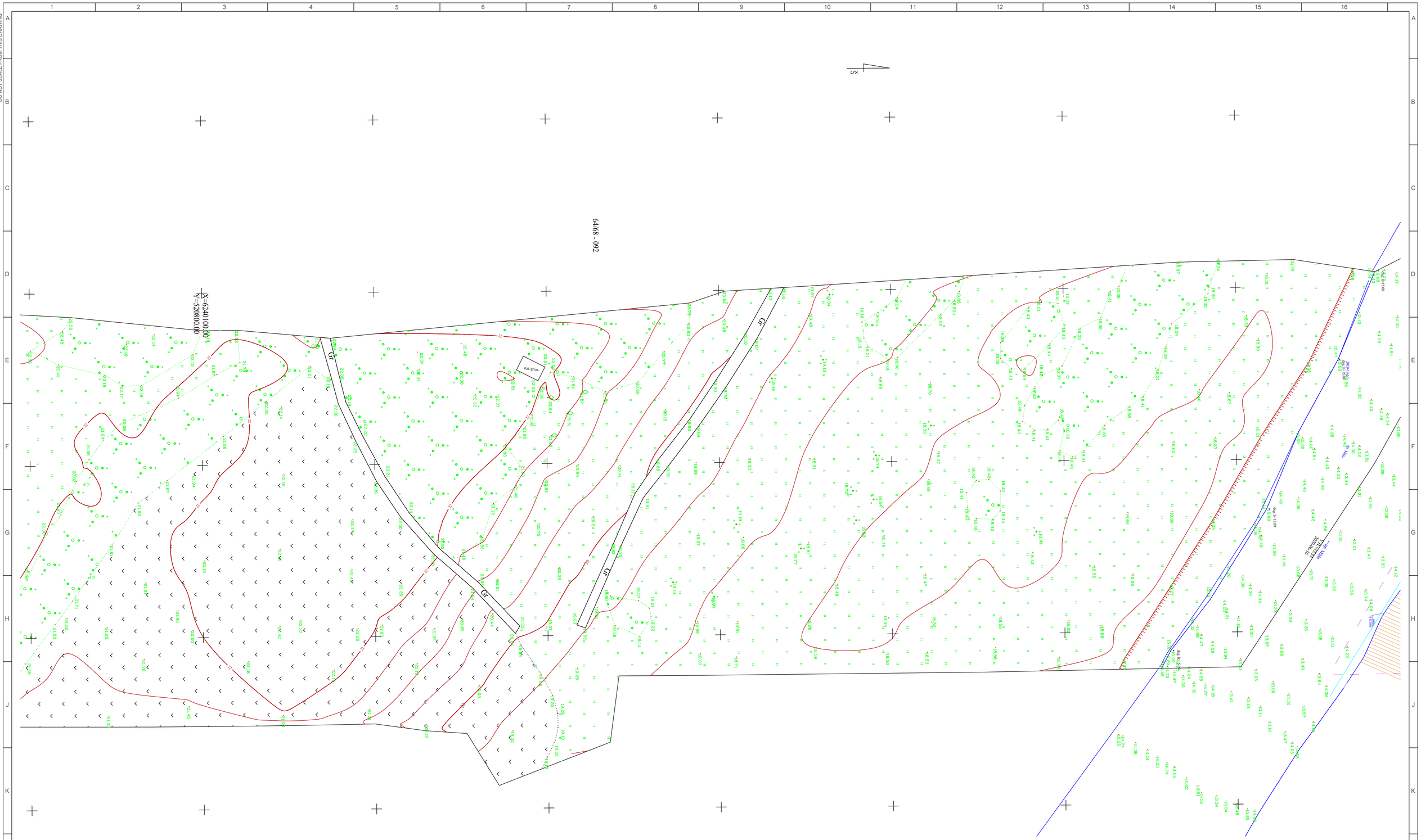

REVISIONS					
No	Date	Description	Originator	Checker	Approver
002	28/02/2020	TOPOGRAPHICAL PLAN	AV	VS	JS

Co-financed by the Connecting Europe Facility of the European Union

PROJECT

Rail Baltica

PROJECT RBR 2018/11

DESIGN AND DESIGN SUPERVISION SERVICES FOR THE CONSTRUCTION OF THE NEW LINE FROM RAMYGALA TO LITHUANIAN/LATVIAN STATE BORDER

CONTRACT NO. 8.1/2019-04

ARCHIVE NO.

CLIENT
RB Rail AS
K. Va Idemāra iela 8
Riga, Latvia
LV-1010
Reg. No. 40103845025

SUB-CONTRACTOR
UAB "Kelprojektas"
Jonavos g. 7
LT-44192
Kaunas
Lithuania

CONSULTANT
IDOM
Avda. Monasterio de El Escorial, 4
28049 Madrid
Spain

IDOM

DATE	SCALE	PAPER SIZE
28/02/2020	1:500	A1

DRAWING STATUS
ISSUED FOR REVIEW

	NAME	SIGNATURE	DATE
ORIGINATOR	AV		28/02/2020
CHECKER	VS		28/02/2020
REVIEWER	JBL		28/02/2020
APPROVER	JS		28/02/2020

DRAWING TITLE
TOPOGRAPHICAL PLAN

PROJECT CODE						DISCIPLINE CODE		
PROJECT ID	SECTION ID	SUB-SECTION ID	VOLUME/ SYSTEM	ZONE	LOCATION	RBR CODE	LOCAL CODE	PROJECT STAGE
RBDTD-LT	DS2	DPS4	ZZZZ	ZZ	ZZZZ	SUR	BD	SI

SHEET NAME: RBDTD-LT-DS2-DPS4_KEL_ZZZZ-ZZ_ZZZZ_M2_SUR-BD_SI_00001_002

REVISION: 002

SHEET NUMBER: 53 of 54

DO NOT SCALE FROM THIS DRAWING

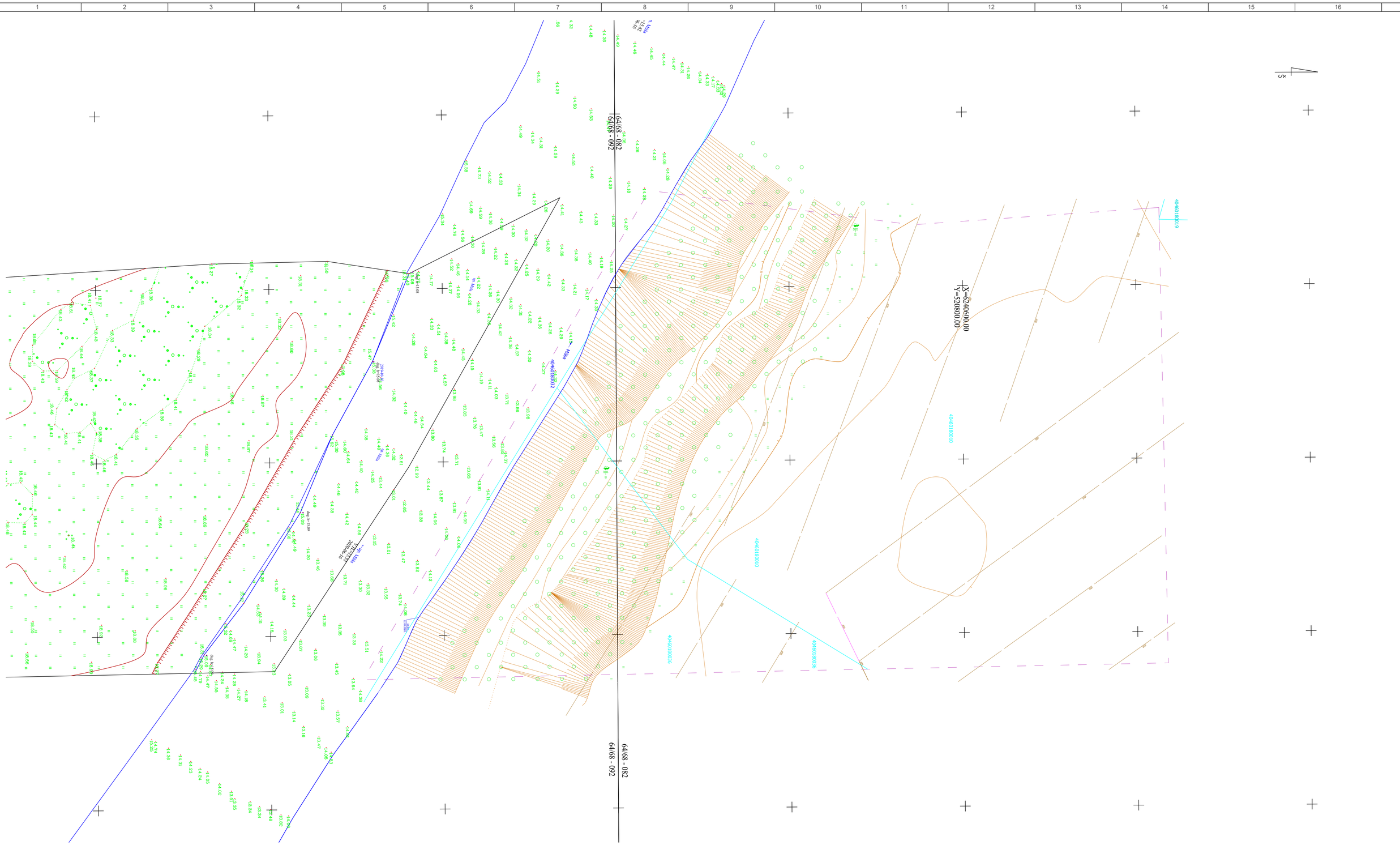

REVISIONS					
No	Date	Description	Originator	Checker	Approver
002	28/02/2020	TOPOGRAPHICAL PLAN	AV	VS	JS

Co-financed by the Connecting Europe Facility of the European Union

PROJECT

Rail Baltica

PROJECT RBR 2018/11

DESIGN AND DESIGN SUPERVISION SERVICES FOR THE CONSTRUCTION OF THE NEW LINE FROM RAMYGALA TO LITHUANIAN/LATVIAN STATE BORDER

CONTRACT NO. 8.1/2019-04

ARCHIVE NO.

CLIENT
RB Rail AS
K. Va Idemāra iela 8
Riga, Latvia
LV-1010
Reg. No. 40103845025

SUB-CONTRACTOR
UAB "Kelprojektas"
Jonavos g. 7
LT-44192
Kaunas
Lithuania

CONSULTANT
IDOM
Avda. Monasterio de El Escorial, 4
28049 Madrid
Spain

IDOM

DATE 28/02/2020
SCALE 1:500
PAPER SIZE A1

DRAWING STATUS
ISSUED FOR REVIEW

	NAME	SIGNATURE	DATE
ORIGINATOR	AV		28/02/2020
CHECKER	VS		28/02/2020
REVIEWER	JBL		28/02/2020
APPROVER	JS		28/02/2020

DRAWING TITLE
TOPOGRAPHICAL PLAN

PROJECT CODE						DISCIPLINE CODE		
PROJECT ID	SECTION ID	SUB-SECTION ID	VOLUME/ SYSTEM	ZONE	LOCATION	RBR CODE	LOCAL CODE	PROJECT STAGE
RBDTD-LT	DS2	DPS4	ZZZZ	ZZ	ZZZZ	SUR	BD	SI

SHEET NAME: RBDTD-LT-DS2-DPS4_KEL_ZZZZ-ZZ_ZZZZ_M2_SUR-BD_SI_00001_002

SHEET NUMBER: 54 of 54

REVISION 002

Liet. nuot. tinkl., dren.
(Komunikacija)

Lietaus nuotekų, drenažo šulinys
(įrenginio pavadinimas)

Nr.(_____) _1___KORTELĖ

(Miestas) (Gatvė)

63/66-0028
(Planšeto nomenklatūra)

ŠULINIO PJŪVIAI (Matmenys duoti m)

Vertikalinis



Horizontalinis

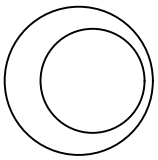

PRIRIŠIMO BRĖŽINYS

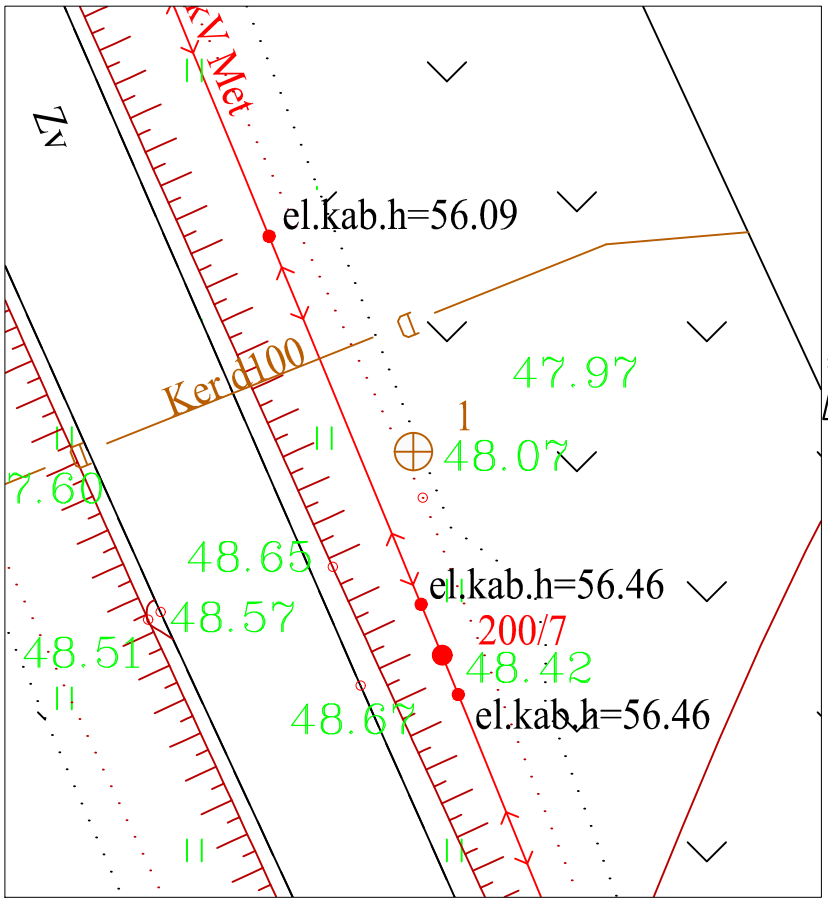

Pavadinimas	Medžiaga	Diametras	Atstumas nuo dangčio	Altitudės
Dangtis	Betonas	900		48.07
Žemė	Gruntas		0.00	48.07
Sienos	Betonas			
Dugnas		420	0.64	47.43

Lipynės Nėra
(medžiaga, kiekis)

Ar yra vandens Nėra

Ar yra dujų Nėra

Pastabos X = 6234743.03; Y = 516767.09

Vamzdžiai

Nr. 1			Viršus		
			Apačia		
Nr. 2			Viršus		
			Apačia		
Nr. 3			Viršus		
			Apačia		
Nr. 4			Viršus		
			Apačia		
Nr. 5			Viršus		
			Apačia		
Nr. 6			Viršus		
			Apačia		
Nr. 7			Viršus		
			Apačia		
Nr. 8			Viršus		
			Apačia		

UAB "Kelprojektas"

Objekto nr.

Sudarė		A.Vokietaitienė
	Parašas	Pavardė
Patikrino		
	Parašas	Pavardė

2020-02-14
(įrenginio tyrinėjimo data)

Liet. nuot. tinkl., dren.
(Komunikacija)

Lietaus nuotekų, drenažo šulinys
(įrenginio pavadinimas)

Nr.(_____) 81 KORTELĖ

(Miestas) (Gatvė)

63/66-0026
(Planšeto nomenklatūra)

ŠULINIO PJŪVIAI (Matmenys duoti m)

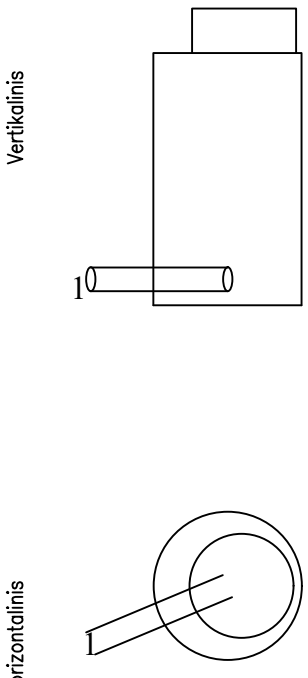

PRIRIŠIMO BRĖŽINYS

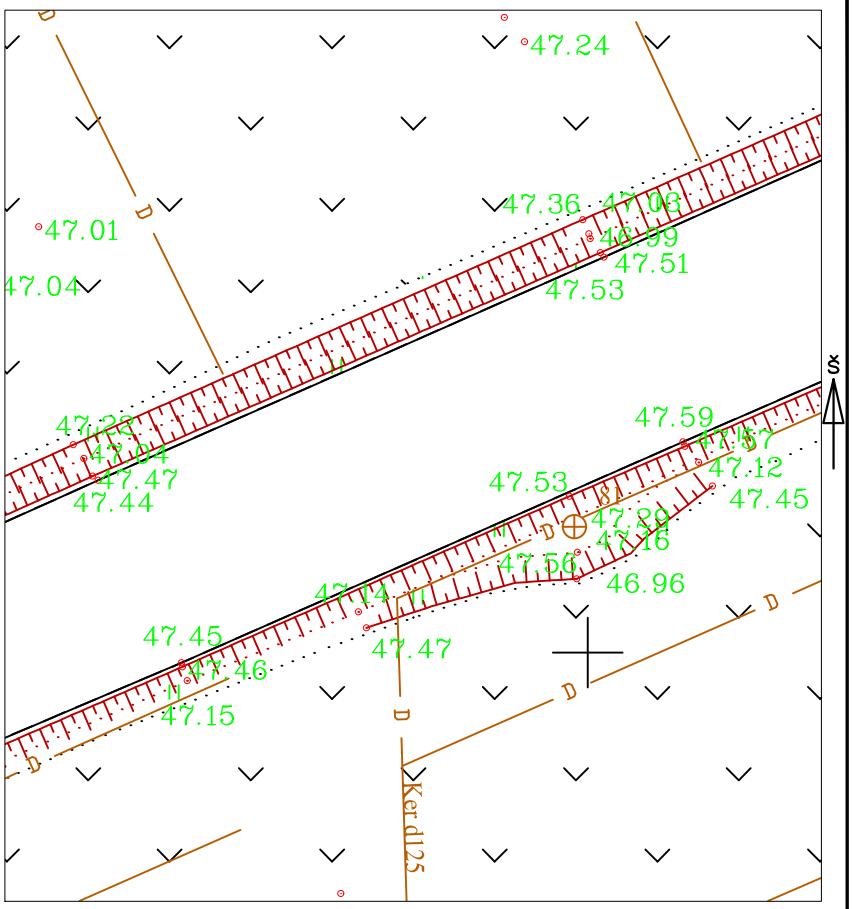

Pavadinimas	Medžiaga	Diametras	Atstumas nuo dangčio		Altitudės
Dangtis	Betonas	900			47.29
Žemė	Gruntas		0.00		47.29
Sienos	Betonas				
Dugnas		420	0.84		46.45
Vamzdžiai Nr. 1	PVC	160	Viršus	0.64	46.65
			Apačia	0.80	46.49
Nr. 2			Viršus		
			Apačia		
Nr. 3			Viršus		
			Apačia		
Nr. 4			Viršus		
			Apačia		
Nr. 5			Viršus		
			Apačia		
Nr. 6			Viršus		
			Apačia		
Nr. 7			Viršus		
			Apačia		
Nr. 8			Viršus		
			Apačia		

Lipynės Nėra
(medžiaga, kiekis)

Ar yra vandens Nėra

Ar yra dujų Nėra

Pastabos X = 6234655.41; Y = 516449.42

UAB "Kelprojektas"

Objekto nr.

Sudarė		A.Vokietaitienė
	Parašas	Pavardė
Patikrino		
	Parašas	Pavardė

2020-02-14
(įrenginio tyrinėjimo data)

Komunikāciju īpašnieku skaņojumi

Komunikācija	Organizācija	Paraksts	Datums	Uzvārds	Piezīmes
sakaru kabeļi	"Tet" SIA	e-paraksts	13.03.2020.	V.Trasūns	Nr.PN-78136
elektrotīkli	A/S Sadales tīkls	e-paraksts	13.03.2020.	A.Lūsis	Nr. 309020-22/P-18983
meliorācija	VSIA "ZM nekustamie īpašumi"	e-pasts	13.03.2020.	J.Sedjukevičs	Nr.105
gāzesvadi	AS "Gaso"	paraksts	17.03.2020.	J.Plešs	Nr. 87

Dati ievadīti
Bauskas novada pašvaldības
vienotajā datubāzē
Reģ.Nr. 4046-TP-2168
2020.gada 20.martā

Datus reģistrēja Gunita Vīgupa
Bauskas novada administrācijas
Nekustamo īpašumu nodaļas vadītāja

Dokuments parakstīts elektroniski
Bauskas novada dome
Uzvaras iela 1, Bauska, LV-3901

Objekta izvietojuma shēma

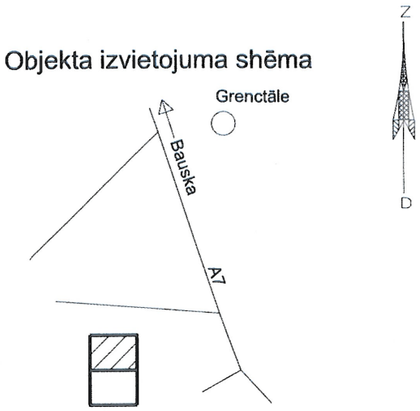

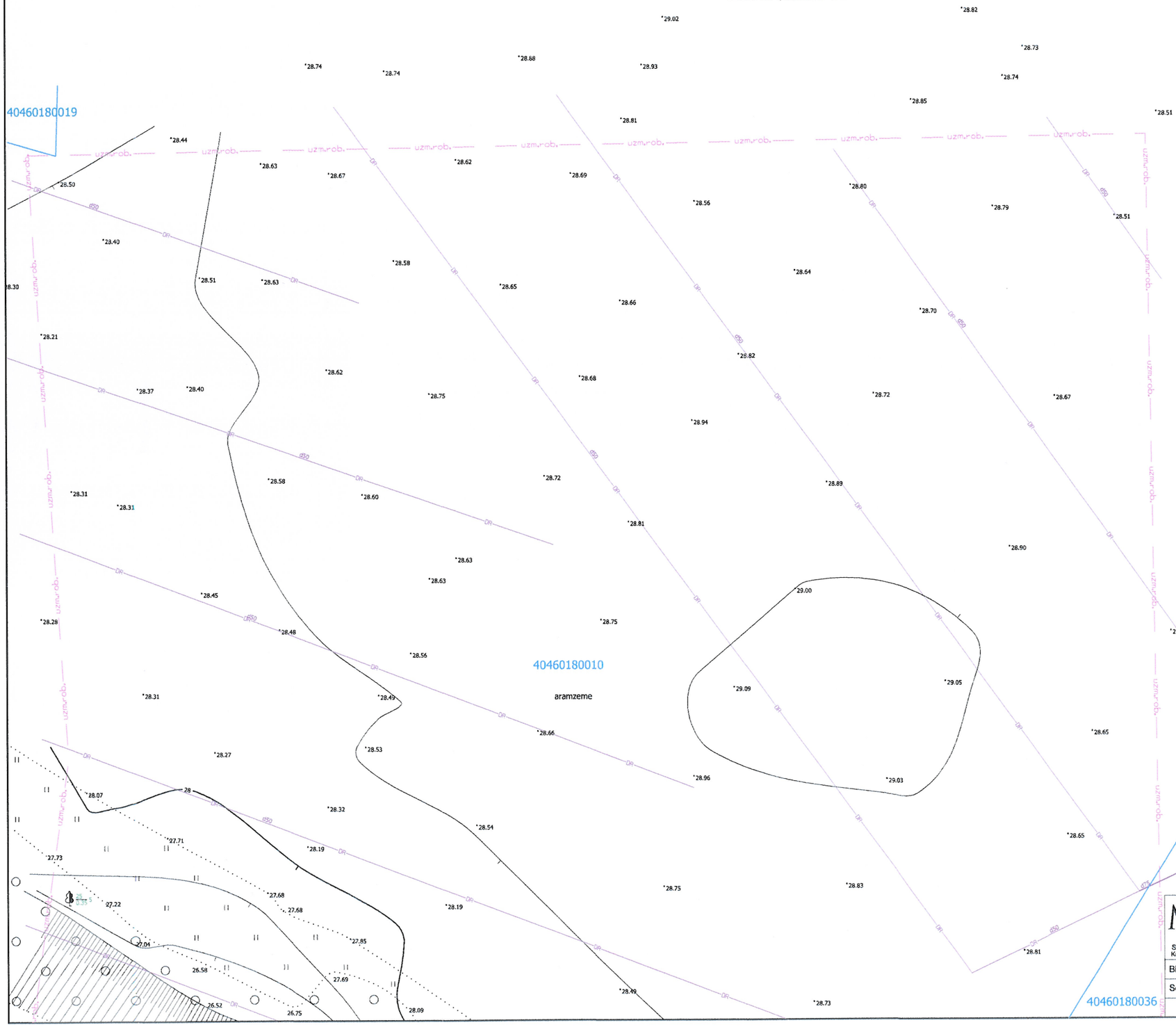

Piezīmes:
1. LKS-92 TM koordinātu sistēma, mēroga koef. 0.9996;
2. Latvijas normālo augstumu sistēma (LAS-2000,5);
3. Topogrāfiskās uzmērīšanas lauku darbi veikti 12.03.2020.
4. Nekustamā īpašuma kadastra kartes dati uz 12.03.2020.. Dati iegūti portāla www.kadastrs.lv (2483458.edoc).
5. Topogrāfiskie apzīmējumi ir attēloti atbilstoši MK noteikumu Nr.281 1.pielikumam;
6. Ielu sarkanās līnijas attēlotas atbilstoši Jelgavas novada teritorijas plānojumam;
7. Topogrāfiskajā plānā uzmērīta teritorija 2.51 ha platībā;
8. Uzmērīšanā izmantoti Jelgavas pilsētas vietējā ģeodēziskā (poligonometrijas) tīkla punkti:
   1000 x=239208.444 y=520876.223 h=17.449m
   1001 x=239246.518 y=520910.610 h=28.270m

METRUM

SIA"Metrum", Jelgavas birojs
Reģ. nr. LV40003388748
Lielā iela 15, Jelgava
LV-3001,
e-mail: jelgava@metrum.lv
www.metrum.lv

Sertificēts mērnieks:
Kalvis Ķikuts, sertifikāts Nr. CC0037

Biroja vadītājs	K.Ķikuts	12.03.2020.	
Sert. mērnieka palīgs	S.Ozoliņa	12.03.2020.	

Pasūtījuma nosaukums: Zluktenes Bn
Administratīvā teritorija: Brunavas pagasts, Bauskas novads
Pasūtītājs: LLC "Kelprojektas"
Topogrāfiskais plāns
Pasūtījuma ID 09-20-00038
Lapas 2
Mērogs 1:500
Lapa 1

Sabiedrība ar ierobežotu atbildību METRUM 30 LATVIJA

Objekta izvietojuma shēma

Grenctāle

Z

D

Bauska

A7

aramzeme

40460180010

40460180035

40460180032

Mūsa

X=239200
Y=520850

Dati ievadīti
Bauskas novada pašvaldības
vienotajā datubāzē

Reģ.Nr. 4046-TP-2168

2020.gada 20.martā

Datus reģistrēja Gunita Vīgupa
Bauskas novada administrācijas
Nekustamo īpašumu nodaļas vadītāja

Dokuments parakstīts elektroniski
Bauskas novada dome
Uzvaras iela 1, Bauska, LV-3901

Sabiedrība ar ierobežotu atbildību METRUM 30 LATVIJA

Piezīmes:
1. LKS-92 TM koordinātu sistēma, mēroga koef. 0.9996;
2. Latvijas normālo augstumu sistēma (LAS-2000,5);
3. Topogrāfiskās uzmērīšanas lauku darbi veikti 12.03.2020.
4. Nekustamā īpašuma kadastra kartes dati uz 12.03.2020.. Dati iegūti portāla www.kadastrs.lv (2483458.edoc).
5. Topogrāfiskie apzīmējumi ir attēloti atbilstoši MK noteikumu Nr.281 1.pielikumam;
6. Ielu sarkanās līnijas attēlotas atbilstoši Jelgavas novada teritorijas plānojumam;
7. Topogrāfiskajā plānā uzmērīta teritorija 2.51 ha platībā;
8. Uzmērīšanā izmantoti Jelgavas pilsētas vietējā ģeodēziskā (poligonometrijas) tīkla punkti:
   1000 x=239208.444 y=520876.223 h=17.449m
   1001 x=239246.518 y=520910.610 h=28.270m

METRUM

SIA"Metrum", Jelgavas birojs
Reģ. nr. LV40003388748
Lielā iela 15, Jelgava
LV-3001,
e-mail: jelgava@metrum.lv
www.metrum.lv

Sertificēts mērnieks:
Kalvis Ķikuts, sertifikāts Nr. CC0037

Biroja vadītājs	K.Ķikuts	12.03.2020.	
Sert. mērnieka palīgs	S.Ozoliņa	12.03.2020.	

Pasūtījuma nosaukums:	Zluktenes Bn
Administratīvā teritorija:	Brunavas pagasts, Bauskas novads
Pasūtītājs:	LLC "Kelprojektas"
Topogrāfiskais plāns	Pasūtījuma ID 09-20-00038
	Lapas 2
Mērogs 1:500	Lapa 2