PROJEKTO „RAIL BALTICA“ GELEŽINKELIŲ INFRASTRUKTŪROS PRIEŽIŪROS DEPO SUSISIEKIMO KOMUNIKACIJŲ INŽINERINĖS INFRASTRUKTŪROS VYSTYMO PLANAS

KONCEPCIJOS BRĖŽINYS

KAUNO GELEŽINKELIŲ INFRASTRUKTŪROS PRIEŽIŪROS DEPO ALTERNATYVA NR.11

M 1:1000

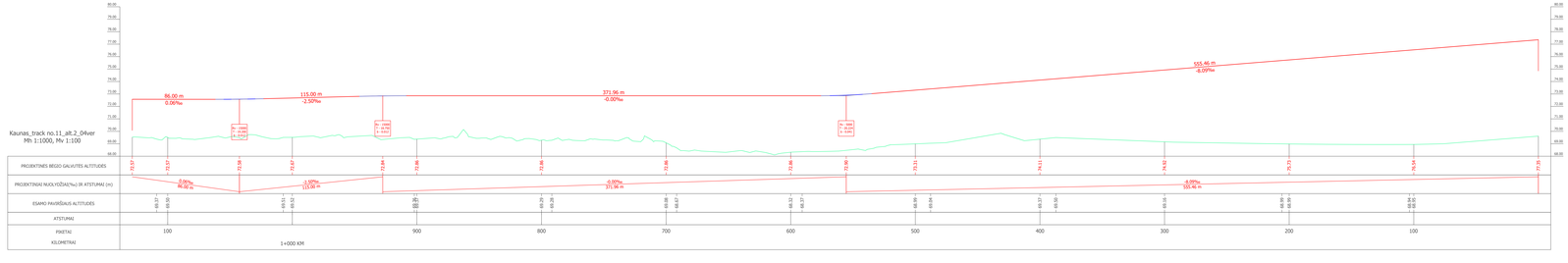

Pastabos:
1. Išilginiai profiliai bus tikslinami sprendinių detalizavimo stadijoje.

ATAS. NUM. DOK. NR.	atamis Nr.a BUDINIO Nr. PP1-AT-01			PLANO EVA GAINIUSAS Projekt. „Rail Baltica“ geležinkelių infrastruktūros priežiūros depo susisiekimo komunikacijų inžinerinės infrastruktūros vystymo planas
TPV BEA	TPV	Z. Gražulevičius	2021.11	PLANO EVA GAINIUSAS VYZ.ATSAKL.ARCHITEKTAS GAINIUSAS
TP ATSAK.	TPA	G. Gaubis-ukienė	2021.11	Kaunas_track no.11_alt.2_04ver
DAT.	PDV	V. Mažuolis	2021.11	Geležinkelio kelio išilginis profilis (Kauno depas, alternatyva Nr.II)
KAURO TIKLAS	PLANAVIMO ORGANIZACINĖ S LIETUVOS RESPUBLIKOS SUSISIEKIMO MINISTERIJA			M 1:1 000
LT				AT-2NT-1650
				LAPAS / LAPŲ 1 / 8

PROJEKTO „RAIL BALTICA"
GELEŽINKELIŲ INFRASTRUKTŪROS
PRIEŽIŪROS DEPŲ SUSISIEKIMO
KOMUNIKACIJŲ INŽINERINĖS
INFRASTRUKTŪROS VYSTYMO PLANAS

KONCEPCIJOS BREŽINYS

KAUNO GELEŽINKELIŲ INFRASTRUKTŪROS
PRIEŽIŪROS DEPO ALTERNATYVA NR.II

M 1:1000

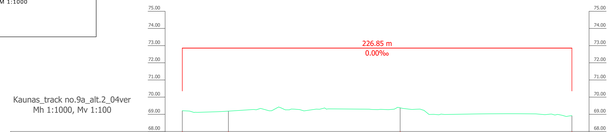

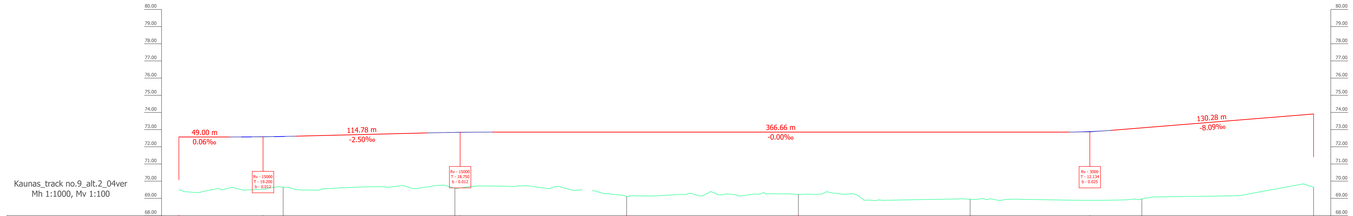

Pastabos:
1. Išlūginiai profiliai bus tikslinami sprendinių detalizavimo stadijoje.

KVAL. PAŽY. DOK. NR.	atamis Zverinų g. 19, Vilnius Tel. (8-5) 2721 81 Faks. (8-5) 2610280			PLANO PAVADINIMAS Projekto „Rail Baltica" geležinkelių infrastruktūros priežiūros depų susisiekimo komunikacijų inžinerinės infrastruktūros vystymo planas	
TPV 0034	TPV	Ž. Grabauskas	2021.03.	PLANAVIMO PROCESO ETAPAS, BREŽINIO PAVADINIMAS Bendrųjų sprendinių formavimas Geležinkelio kelių išlūginiai profiliai (Kauno depas, alternatyva Nr.II)	M 1:1000
TPV 001	PDV	E. Grabovskienė	2021.03.		
33071	PDV	V. Maliauskis	2021.03.		
KALBOS TRUMP. LT	PLANAVIMO ORGANIZATORIUS LIETUVOS RESPUBLIKOS SUSISIEKIMO MINISTERIJA			SUTARTIES NR. AT-20T-1650	LAPAS / LAP. 2 / 8

PROJEKTO „RAIL BALTICA“ KAUNAS–KALINOVA GELEŽINKELIO PRIŽIŪROS DEPO BANDOMOSIOS KOMUNIKACIJŲ INŽINERINĖS INFRASTRUKTŪROS VYSTYMO PLANAS

KONCEPCIJOS BRĖŽINYS

KALINO GELEŽINKELIO INFRASTRUKTŪROS PRIŽIŪROS DEPO ALTERNATYVA NR.II

M 1:1000

Kaunas_track no.8_1520_plt.2_0#ver
Mb 1:1000, Mv 1:100

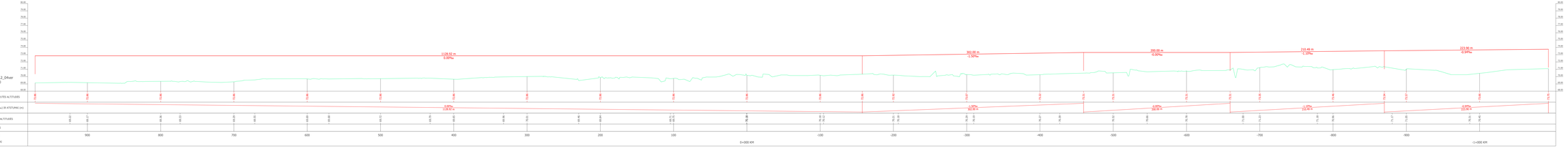

Pastabos:
1. Išilginai profilinė bus tikslinami sprendinių detalizavimo etadėjuje.

ŽYMI NO.	atamis	PAKEITIMO APRAŠYMAS		
	A. ŽUKAUSKAS	Projekto „Rail Baltica“ geležinkelių infrastruktūros priežiūros depo numatomos komunikacijų inžinerinės infrastruktūros vystymo planas		
ĮPV. ROL	ĮPV		PATVIRTINTA ORIGINALO PAGRINDU	
ĮPV. ARC	ĮPV	A. Gudelis-Gudas	2021.05	Brėžinyje pateiktinę kotuojamas
VIRŠ. PROJ.	VIR.	V. Matulaitis	2021.05	Geležinkelio kelio išilginė profilinė
				Kaunas–Kalinova, etetuotas ir Nr.II
K.A.DOK.	K.A.DOK.PROJ.VADOVAS		K.A.DOK. NR.	M 1:1000
TIK PAP	LIETUVOS RESPUBLIKOS SUSISIEKIMO MINISTERIJA			ALT.SĄV.NR.
12			A3-AR-0028	1 / 1

PROJEKTO „RAIL BALTICA“ GELEŽINKELIŲ INFRASTRUKTŪROS PRIEŽIŪROS DEPŲ SUSISIEKIMO KOMUNIKACIJŲ INŽINERINĖS INFRASTRUKTŪROS VYSTYMO PLANAS

KONCEPCIJOS BREŽINYS

KAUNO GELEŽINKELIŲ INFRASTRUKTŪROS PRIEŽIŪROS DEPO ALTERNATYVA NR.II

M 1:1000

Kaunas_track no.10a_1520_alt.2_04ver
Mh 1:1000, Mv 1:100

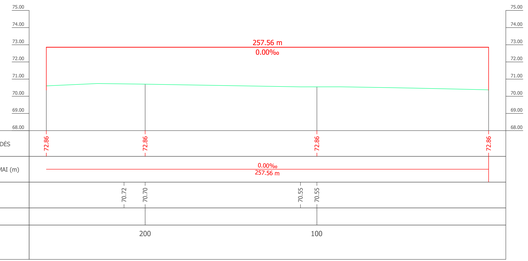

PROJEKTINĖS BĖGIO GALVUTĖS ALTITUDĖS	
PROJEKTINIAI NUOLYDŽIAI(‰) IR ATSTUMAI (m)	
ESAMO PAVIRŠIAUS ALTITUDĖS	
ATSTUMAI	
PIKETAI	
KILOMETRAI	

Kaunas_track no.10_1520_alt.2_04ver
Mh 1:1000, Mv 1:100

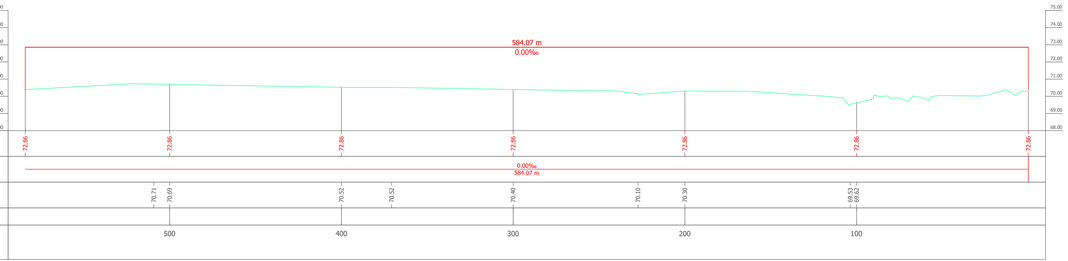

PROJEKTINĖS BĖGIO GALVUTĖS ALTITUDĖS	
PROJEKTINIAI NUOLYDŽIAI(‰) IR ATSTUMAI (m)	
ESAMO PAVIRŠIAUS ALTITUDĖS	
ATSTUMAI	
PIKETAI	
KILOMETRAI	

Pastabos:
1. Išilginiai profiliai bus tikslinami sprendinių detalizavimo stadijoje.

KVAL. PAŽY. DOK. NR.	atamis Zverinas g. 19, Vilnius Tel. (8-5) 272 91 56, Faks. (8-5) 261 2480			PLANO PAVADINIMAS Projekto „Rail Baltica“ geležinkelių infrastruktūros priežiūros depų susisiekimo komunikacijų inžinerinės infrastruktūros vystymo planas
TPV 0034	TPV	Ž. Grabauskas	2021.03.	PLANAVIMO PROCESO ETAPAS, BREŽINIO PAVADINIMAS
TPV 0001	PDV	E. Grabovskovas	2021.03.	Bendrąjį sprendinių formavimas Geležinkelio kelių išilginiai profiliai (Kauno depas, alternatyva Nr.II)
33071	PDV	V. Maliauskis	2021.03.	M 1:1000
KALBOS TRUMP. LT	PLANAVIMO ORGANIZATORIUS LIETUVOS RESPUBLIKOS SUSISIEKIMO MINISTERIJA			SUTARTIES NR. AT-20T-1650
				LAPAS 4 LAPŲ 8

PROJEKTO „RAIL BALTICA"
GELEŽINKELIŲ INFRASTRUKTŪROS
PRIEŽIŪROS DEPŲ SUSISIEKIMO
KOMUNIKACIJŲ INŽINERINĖS
INFRASTRUKTŪROS VYSTYMO PLANAS

KONCEPCIJOS BRĖŽINYS

KAUNO GELEŽINKELIŲ INFRASTRUKTŪROS
PRIEŽIŪROS DEPO ALTERNATYVA NR.II

M 1:1000

Kaunas_track no.6_alt.2_04ver
Mh 1:1000, Mv 1:100

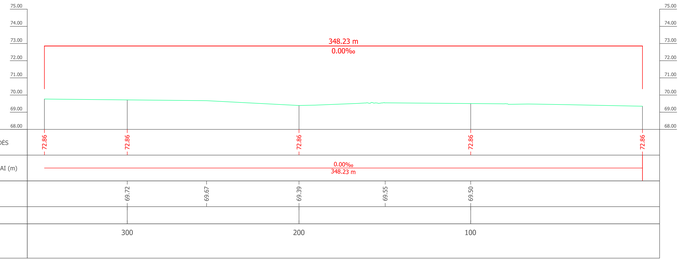

Kaunas_track no.7_alt.2_04ver
Mh 1:1000, Mv 1:100

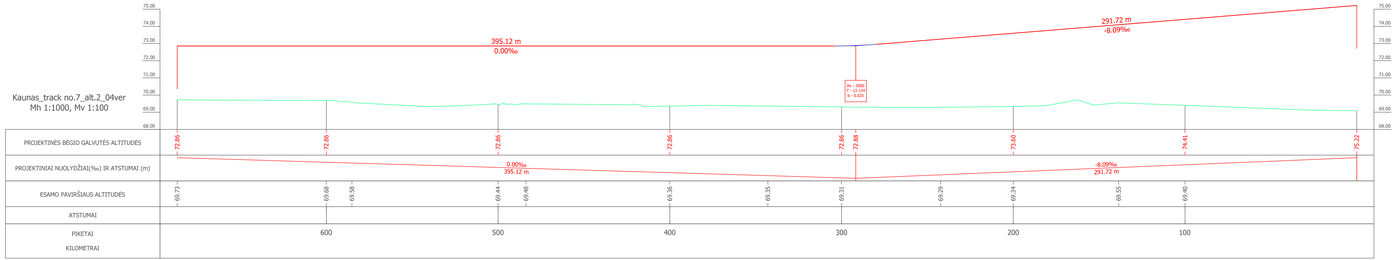

Pastabos:
1. Išilginiai profiliai bus tikslinami sprendinių detalizavimo stadijoje.

KVAL. PAŽY. DOK. NR.	atamis Žvejų g. 19, Vilnius Tel. (8-5272) 51 56, Faks. (8-5) 2012380			PLANO PAVADINIMAS: Projekto „Rail Baltica" geležinkelių infrastruktūros priežiūros depų susisiekimo komunikacijų inžinerinės infrastruktūros vystymo planas	
TPV 0034	TPV	Ž. Grabauskas	2021.03.	PLANAVIMO PROCESO ETAPAS, BRĖŽINIO PAVADINIMAS: Bendrąjį sprendinį formavimas Geležinkelio kelių išilginiai profiliai (Kauno depas, alternatyva Nr.II) M 1:1000	
TPV 0001	PDV	E. Grabovskienė	2021.03.		
33071	PDV	V. Maliauskis	2021.03.		
KALBOS TRUMP. LT	PLANAVIMO ORGANIZATORIUS: LIETUVOS RESPUBLIKOS SUSISIEKIMO MINISTERIJA			SUTARTIES NR. AT-20T-1650	LAPAS 5 / LAPŲ 8

PROJEKTO „RAIL BALTICA“ GELEŽINKELIŲ INFRASTRUKTŪROS PRIEŽIŪROS DEPO SUSISIEKIMO KOMUNIKACIJŲ INŽINERINĖS INFRASTRUKTŪROS VYSTYMO PLANAS

KONCEPCIJOS BRĖŽINYS

KAUNO GELEŽINKELIŲ INFRASTRUKTŪROS PRIEŽIŪROS DEPO ALTERNATYVA Nr.II

M 1:1000

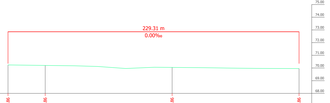



Pastabos:
1. Išlginiai profiliai bus tikslinami sprendinių detalizavimo stadijoje.

KYLL. NUM. DOK. NR.	atamis			PLANO EIG.SANDĖNA: Projekto „Rail Baltica“ geležinkelių infrastruktūros priežiūros depo susisiekimo komunikacijų inžinerinės infrastruktūros vystymo planas	
TPV BEA	TPV	Z. Giedraitienė	2021.11	PLANO EIGOS PAVADINIMAS VIETOVĖS ARBA DEŠINIO EIGOS SANDĖNO:	
TPV BEA	PDV	G. Gaubis-skaisė	2021.11	Kaunas_track no.5_alt.2_04ver	
GIP-1	PDV	V. Mažuolis	2021.11	Geležinkelio kelio išlginiai profiliai (Kauno depas, alternatyva Nr.II)	M 1:1 000
KAUNO TECHR.	PLANO ORGANIZACINĖ SCHEMA: LIETUVOS RESPUBLIKOS SUSISIEKIMO MINISTERIJA			SUTARTIES NR. AT-25T-1650	LAPAS / LAPŲ
1.1					8 / 8

PROJEKTO „RAIL BALTICA“ GELEŽINKELIŲ INFRASTRUKTŪROS PRIEŽIŪROS DEPŲ SUSISIEKIMO KOMUNIKACIJŲ INŽINERINĖS INFRASTRUKTŪROS VYSTYMO PLANAS

KONCEPCIJOS BRĖŽINYS

KAUNO GELEŽINKELIŲ INFRASTRUKTŪROS PRIEŽIŪROS DEPO ALTERNATYVA NR.II

M 1:1000

Kaunas_track no.1-3 crossover_alt.2_04ver
Mh 1:1000, Mv 1:100

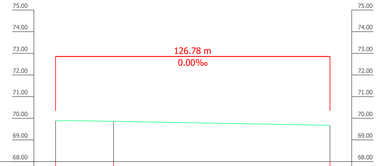

PROJEKTINĖS BĖGIO GALVUTĖS ALTITUDĖS	72.86	72.86	72.86
PROJEKTINIAI NUOLYDŽIAI(‰) IR ATSTUMAI (m)	0.00‰ 126.78 m		
ESAMO PAVIRŠIAUS ALTITUDĖS	69.90	69.86	
ATSTUMAI			
PIKETAI		100	
KILOMETRAI			

Kaunas_track no.3_alt.2_04ver
Mh 1:1000, Mv 1:100

PROJEKTINĖS BĖGIO GALVUTĖS ALTITUDĖS	72.86	72.86	72.86	72.86	72.88	72.93	73.74	74.55
PROJEKTINIAI NUOLYDŽIAI(‰) IR ATSTUMAI (m)	0.00‰ 383.06 m				-8.09‰ 208.90 m			
ESAMO PAVIRŠIAUS ALTITUDĖS	69.95	69.88	69.73	69.78	69.69	69.68	69.58 / 69.57	69.53 / 69.53
ATSTUMAI								
PIKETAI		500		400		300	200	100
KILOMETRAI								

Pastabos:
1. Išilginiai profiliai bus tikslinami sprendinių detalizavimo stadijoje.

KVAL. PATV. DOK. NR.	atamis Žemės g. 15B, Vilnius Tel.: (8-5) 272 83 54, Faks. (8-5) 203 1280			PLANO PAVADINIMAS Projekto „Rail Baltica“ geležinkelių infrastruktūros priežiūros depų susisiekimo komunikacijų inžinerinės infrastruktūros vystymo planas	
TPV 0034	TPV	Ž. Grabauskas	2021.03	PLANAVIMO PROCESO STADIJA, BRĖŽINIO PAVADINIMAS	
TPV 0081	PDV	E. Grablevskienė	2021.03	Bendrųjų sprendinių formavimas	
33071	PDV	V. Mulinskis	2021.03	Geležinkelio kelių išilginiai profiliai (Kauno depas, alternatyva Nr.II)	
					M 1:1 000
KALBOS TRUMP. LT	PLANAVIMO ORGANIZATORIUS: LIETUVOS RESPUBLIKOS SUSISIEKIMO MINISTERIJA			SUTARTIES NR. AT-20T-1650	LAPAS 7 / LAPŲ 8

PROJEKTO „RAIL BALTICA“ GELEŽINKELIŲ INFRASTRUKTŪROS PRIEŽIŪROS DEPŲ SUSISIEKIMO KOMUNIKACIJŲ INŽINERINĖS INFRASTRUKTŪROS VYSTYMO PLANAS

KONCEPCIJOS BREŽINYS

KAUNO GELEŽINKELIŲ INFRASTRUKTŪROS PRIEŽIŪROS DEPO ALTERNATYVA NR.II

M 1:1000

Kaunas_track no.2_alt.2_04ver
Mh 1:1000, Mv 1:100

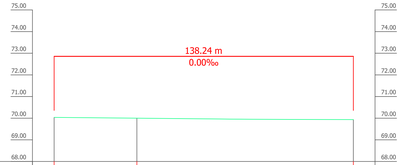

PROJEKTINĖS BĖGIO GALVUTĖS ALTITUDĖS	72.86 72.86 72.86
PROJEKTINIAI NUOLYDŽIAI(‰) IR ATSTUMAI (m)	0.00‰ 138.24 m
ESAMO PAVIRŠIAUS ALTITUDĖS	70.03 70.00
ATSTUMAI	
PIKETAI	100
KILOMETRAI	

Kaunas_track no.1_alt.2_04ver
Mh 1:1000, Mv 1:100

PROJEKTINĖS BĖGIO GALVUTĖS ALTITUDĖS	72.86 72.86 72.86 72.86 72.86 72.88 73.30 74.11 74.92
PROJEKTINIAI NUOLYDŽIAI(‰) IR ATSTUMAI (m)	0.00‰ 378.49 m -8.09‰ 254.64 m
ESAMO PAVIRŠIAUS ALTITUDĖS	70.07 70.04 69.94 69.90 69.84 69.77 69.73 69.66 69.63 69.52
ATSTUMAI	
PIKETAI	600 500 400 300 200 100
KILOMETRAI	

Pastabos:
1. Išilginiai profiliai bus tikslinami sprendinių detalizavimo stadijoje.

KVAL. PATV. DOK. NR.	atamis Žemės g. 109, Vilnius Tel.: (8-5) 272 83 54, Faks. (8-5) 203 1280			PLANO PAVADINIMAS Projekto „Rail Baltica“ geležinkelių infrastruktūros priežiūros depų susisiekimo komunikacijų inžinerinės infrastruktūros vystymo planas	
TPV 0034	TPV	Ž. Grabauskas	2021.03	PLANAVIMO PROCESO STADIJA, BREŽINIO PAVADINIMAS	
TPV 0081	PDV	E. Grablevskienė	2021.03	Bendrųjų sprendinių formavimas Geležinkelio kelių išilginiai profiliai (Kauno depas, alternatyva Nr.II)	
33071	PDV	V. Mušinskis	2021.03		M 1:1 000
KALBOS TRUMP. LT	PLANAVIMO ORGANIZATORIUS: LIETUVOS RESPUBLIKOS SUSISIEKIMO MINISTERIJA			SUTARTIES NR. AT-20T-1650	LAPAS 8 / LAPŲ 8