

**LIETUVOS RESPUBLIKOS SUSISIEKIMO MINISTRAS****ĮSAKYMAS  
DĖL ELEKTRONINIŲ RYŠIŲ TINKLŲ ELEKTRONINIŲ RYŠIŲ  
INFRASTRUKTŪROS APSAUGOS ZONOS PLANO „TELIA TINKLO  
APSAUGOS ZONOS PLANAS PALANGOS MIESTO SAVIVALDYBĖJE  
(PAPILDOMAS)“ PATVIRTINIMO**

2023 m.

d. Nr.

Vilnius

Vadovaudamasis Lietuvos Respublikos specialiųjų žemės naudojimo sąlygų įstatymo 8 straipsnio 2 dalimi, 141 straipsnio 3 dalimi, Aerodromo, kelių, geležinkelio kelių ir jų įrenginių, geležinkelio želdinių, elektroninių ryšių tinklų elektroninių ryšių infrastruktūros apsaugos zonų planų, žemėlapių ir (ar) schemų rengimo (nerengiant teritorijų planavimo dokumento ar žemės valdos projekto) ir tvirtinimo tvarkos aprašo, patvirtinto Lietuvos Respublikos susisiekimo ministro 2020 m. rugsėjo 8 d. įsakymu Nr. 3-511 „Dėl Lietuvos Respublikos specialiųjų žemės naudojimo sąlygų įstatymo įgyvendinimo“, 25 punktu ir atsižvelgdamas į Telia Lietuva, AB, 2023 m. sausio 2 d. raštą Nr. 2023-00010 „Dėl apsaugos zonų plano Palangos miesto savivaldybėje tvirtinimo“,

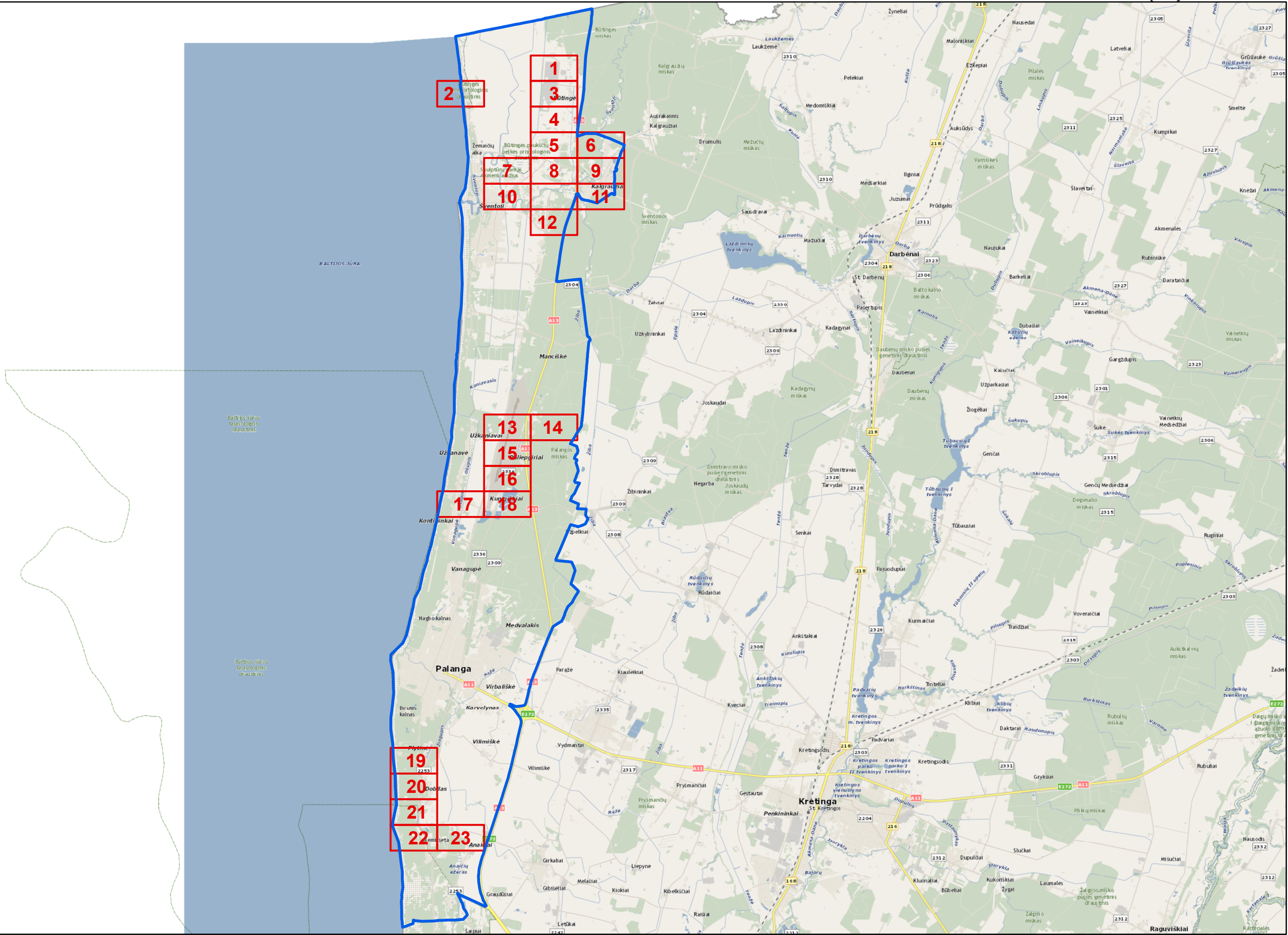
t v i r t i n u elektroninių ryšių tinklų elektroninių ryšių infrastruktūros apsaugos zonos planą „Telia tinklo apsaugos zonos planas Palangos miesto savivaldybėje (papildomas)“ (pridedama).

Susisiekimo ministras

Marius Skuodis

# Telia tinklo apsaugos zonos planas Palangos miesto savivaldybėje (papildomas)

PATVIRTINTA Lietuvos Respublikos susisiekimo ministro 2023 m. d. įsakymu Nr.



## Sutartiniai ženklai

- Telia tinklo apsaugos zona
- Palangos m. sav. aprėptis
- Teritorijos suskirstymas lapais



Kartografinis pagrindas:  
 GRPK © Lietuvos Respublikos žemės ūkio ministerija, 2017m;  
 ORT 10LT © Nacionalinė žemės tarnyba prie Žemės ūkio ministerijos, 2019m

Telia Lietuva, AB		Saltoniškių g.7a, Vilnius		
Telia tinklo apsaugos zonos planas Palangos m. sav. (papildomas)				
Pareigos	Kval.paž. Nr.	V.,Pavardė	Data	Mastelis
Proj. vadovas	34911	E. Jonuška	2022-12-29	1:3000

# Telia tinklo apsaugos zonos planas Palangos miesto savivaldybėje (papildomas)

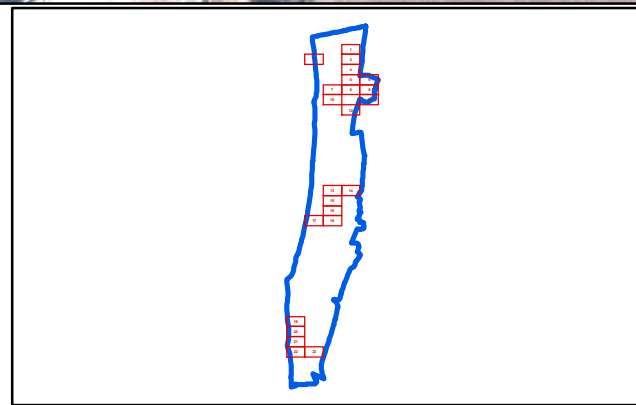
PATVIRTINTA  
Lietuvos Respublikos susisiekimo ministro  
2023 m. d. įsakymu Nr.



## Sutartiniai ženklai

- Požeminis ryšių kabelis (3801)
- Ryšių kabeliai požeminiame vamzdyje (3802)
- Telia tinklo apsaugos zona
- Teritorijos suskirstymas lapais 1-23
- Palangos m. sav. aprėptis
- Palangos m. sav. gatvės
- Sklypas, kuriame nustatoma apsaugos zonos žyma
- Sklypas, kuriame yra esama ir galiojanti apsaugos zonos žyma

**Lapas Nr. 1**




Kartografinis pagrindas: ORT10LT, 2019.  
© Nacionalinė žemės tarnyba prie Žemės ūkio ministerijos

Telia Lietuva, AB		Saltoniškių g.7a, Vilnius		
Telia tinklo apsaugos zonos planas Palangos m. sav.(papildomas)				
Pareigos	Kval.paž. Nr.	V.,Pavardė	Data	Mastelis
Proj. vadovas	34911	E. Jonuška	2022-12-29	1:3000



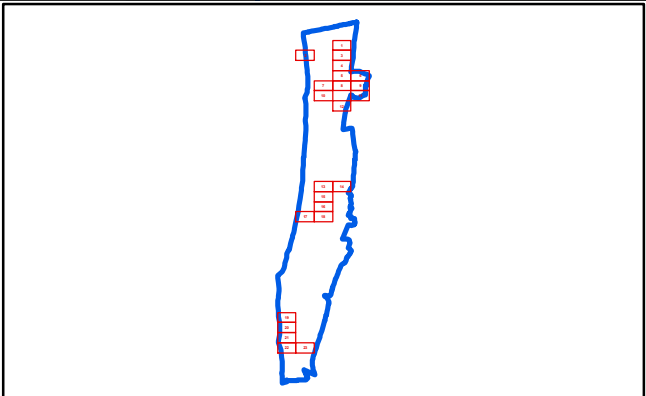
# Telia tinklo apsaugos zonos planas Palangos miesto savivaldybėje (papildomas)

PATVIRTINTA  
Lietuvos Respublikos susisiekimo ministro  
2023 m. d. įsakymu Nr.



- Sutartiniai ženklai**
- Požeminis ryšių kabelis (3801)
  - Ryšių kabeliai požeminiame vamzdyje (3802)
  - Telia tinklo apsaugos zona
  - Teritorijos suskirstymas lapais 1-23
  - Palangos m. sav. aprėptis
  - Palangos m. sav. gatvės
  - Sklypas, kuriame nustatoma apsaugos zonos žyma
  - Sklypas, kuriame yra esama ir galiojanti apsaugos zonos žyma

**Lapas Nr. 2**



Kartografinis pagrindas: ORT10LT, 2019.  
© Nacionalinė žemės tarnyba prie Žemės ūkio ministerijos

Telia Lietuva, AB		Saltoniškių g.7a, Vilnius		
Telia tinklo apsaugos zonos planas Palangos m. sav.(papildomas)				
Pareigos	Kval.paž. Nr.	V.,Pavardė	Data	Mastelis
Proj. vadovas	34911	E. Jonuška	2022-12-29	1:3000



# Telia tinklo apsaugos zonos planas Palangos miesto savivaldybėje (papildomas)

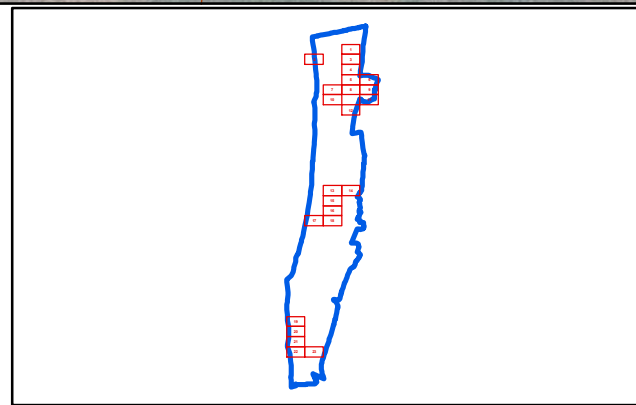
PATVIRTINTA  
Lietuvos Respublikos susisiekimo ministro  
2023 m. d. įsakymu Nr.



## Sutartiniai ženklai

- Požeminis ryšių kabelis (3801)
- Ryšių kabeliai požeminiame vamzdyje (3802)
- Telia tinklo apsaugos zona
- Teritorijos suskirstymas lapais 1-23
- Palangos m. sav. aprėptis
- Palangos m. sav. gatvės
- Sklypas, kuriame nustatoma apsaugos zonos žyma
- Sklypas, kuriame yra esama ir galiojanti apsaugos zonos žyma

**Lapas Nr. 3**



Kartografinis pagrindas: ORT10LT, 2019.  
© Nacionalinė žemės tarnyba prie Žemės ūkio ministerijos

Telia Lietuva, AB		Saltoniškių g.7a, Vilnius		
Telia tinklo apsaugos zonos planas Palangos m. sav.(papildomas)				
Pareigos	Kval.paž. Nr.	V.,Pavardė	Data	Mastelis
Proj. vadovas	34911	E. Jonuška	2022-12-29	1:3000

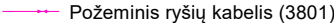

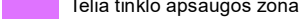
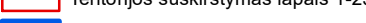


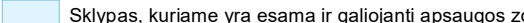



# Telia tinklo apsaugos zonos planas Palangos miesto savivaldybėje (papildomas)

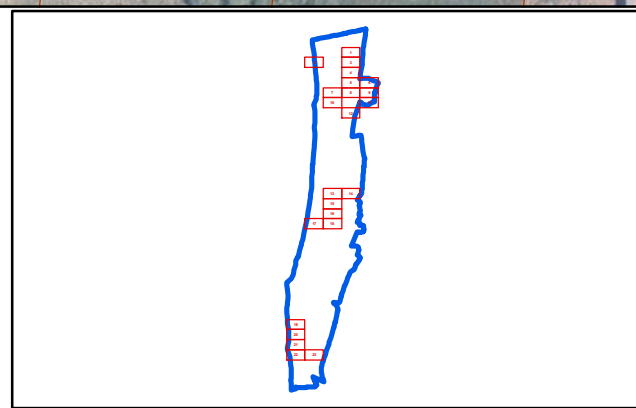
PATVIRTINTA  
Lietuvos Respublikos susisiekimo ministro  
2023 m. d. įsakymu Nr.



## Sutartiniai ženklai

-  Požeminis ryšių kabelis (3801)
-  Ryšių kabeliai požeminiame vamzdyje (3802)
-  Telia tinklo apsaugos zona
-  Teritorijos suskirstymas lapais 1-23
-  Palangos m. sav. aprėptis
-  Palangos m. sav. gatvės
-  Sklypas, kuriame nustatoma apsaugos zonos žyma
-  Sklypas, kuriame yra esama ir galiojanti apsaugos zonos žyma

**Lapas Nr. 4**



Kartografinis pagrindas: ORT10LT, 2019.  
© Nacionalinė žemės tarnyba prie Žemės ūkio ministerijos

Telia Lietuva, AB		Saltoniškių g.7a, Vilnius		
Telia tinklo apsaugos zonos planas Palangos m. sav.(papildomas)				
Pareigos	Kval.paž. Nr.	V.,Pavardė	Data	Mastelis
Proj. vadovas	34911	E. Jonuška	2022-12-29	1:3000



# Telia tinklo apsaugos zonos planas Palangos miesto savivaldybėje (papildomas)

PATVIRTINTA  
Lietuvos Respublikos susisiekimo ministro  
2023 m. d. įsakymu Nr.



- Sutartiniai ženklai**
- Požeminis ryšių kabelis (3801)
  - Ryšių kabeliai požeminiame vamzdyje (3802)
  - Telia tinklo apsaugos zona
  - Teritorijos suskirstymas lapais 1-23
  - Palangos m. sav. aprėptis
  - Palangos m. sav. gatvės
  - Sklypas, kuriame nustatoma apsaugos zonos žyma
  - Sklypas, kuriame yra esama ir galiojanti apsaugos zonos žyma

**Lapas Nr. 5**



Kartografinis pagrindas: ORT10LT, 2019.  
© Nacionalinė žemės tarnyba prie Žemės ūkio ministerijos

Telia Lietuva, AB		Saltoniškių g.7a, Vilnius		
Telia tinklo apsaugos zonos planas Palangos m. sav.(papildomas)				
Pareigos	Kval.paž. Nr.	V.,Pavardė	Data	Mastelis
Proj. vadovas	34911	E. Jonuška	2022-12-29	1:3000



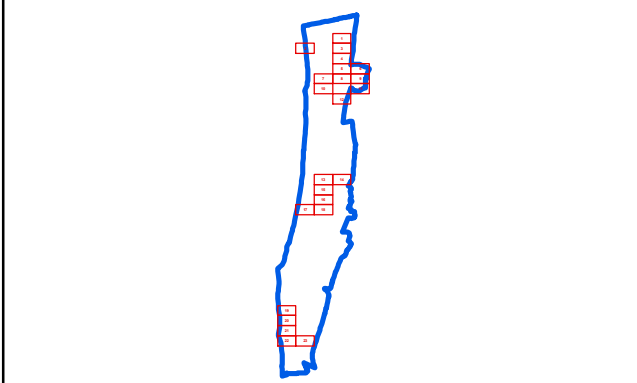
# Telia tinklo apsaugos zonos planas Palangos miesto savivaldybėje (papildomas)

PATVIRTINTA  
Lietuvos Respublikos susisiekimo ministro  
2023 m. d. įsakymu Nr.



- Sutartiniai ženklai**
- Požeminis ryšių kabelis (3801)
  - Ryšių kabeliai požeminiame vamzdyje (3802)
  - Telia tinklo apsaugos zona
  - Teritorijos suskirstymas lapais 1-23
  - Palangos m. sav. aprėptis
  - Palangos m. sav. gatvės
  - Sklypas, kuriame nustatoma apsaugos zonos žyma
  - Sklypas, kuriame yra esama ir galiojanti apsaugos zonos žyma

**Lapas Nr. 6**



Kartografinis pagrindas: ORT10LT, 2019.  
© Nacionalinė žemės tarnyba prie Žemės ūkio ministerijos

Telia Lietuva, AB		Saltoniškių g.7a, Vilnius		
Telia tinklo apsaugos zonos planas Palangos m. sav.(papildomas)				
Pareigos	Kval.paž. Nr.	V.,Pavardė	Data	Mastelis
Proj. vadovas	34911	E. Jonuška	2022-12-29	1:3000



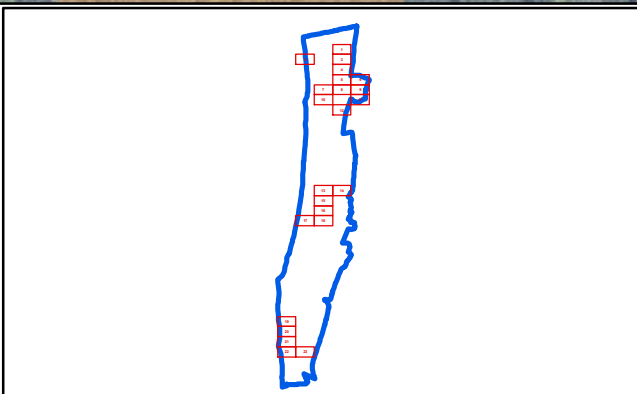
# Telia tinklo apsaugos zonos planas Palangos miesto savivaldybėje (papildomas)

PATVIRTINTA  
Lietuvos Respublikos susisiekimo ministro  
2023 m. d. įsakymu Nr.



- Sutartiniai ženklai**
- Požeminis ryšių kabelis (3801)
  - Ryšių kabeliai požeminiame vamzdyje (3802)
  - Telia tinklo apsaugos zona
  - Teritorijos suskirstymas lapais 1-23
  - Palangos m. sav. aprėptis
  - Palangos m. sav. gatvės
  - Sklypas, kuriame nustatoma apsaugos zonos žyma
  - Sklypas, kuriame yra esama ir galiojanti apsaugos zonos žyma

**Lapas Nr. 7**



Kartografinis pagrindas: ORT10LT, 2019.  
© Nacionalinė žemės tarnyba prie Žemės ūkio ministerijos

Telia Lietuva, AB		Saltoniškių g.7a, Vilnius		
Telia tinklo apsaugos zonos planas Palangos m. sav.(papildomas)				
Pareigos	Kval.paž. Nr.	V.,Pavardė	Data	Mastelis
Proj. vadovas	34911	E. Jonuška	2022-12-29	1:3000





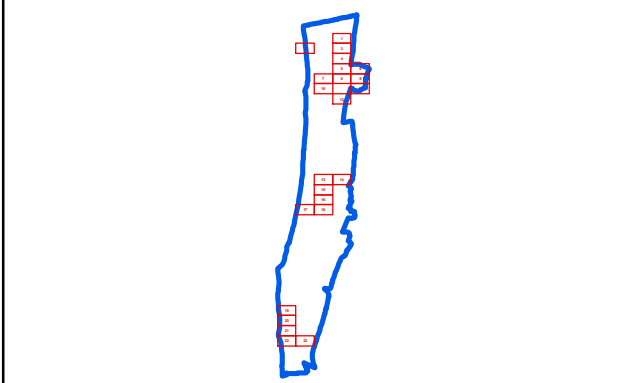
# Telia tinklo apsaugos zonos planas Palangos miesto savivaldybėje (papildomas)

PATVIRTINTA  
Lietuvos Respublikos susisiekimo ministro  
2023 m. d. įsakymu Nr.



- Sutartiniai ženklai**
- Požeminis ryšių kabelis (3801)
  - Ryšių kabeliai požeminiame vamzdyje (3802)
  - Telia tinklo apsaugos zona
  - Teritorijos suskirstymas lapais 1-23
  - Palangos m. sav. aprėptis
  - Palangos m. sav. gatvės
  - Sklypas, kuriame nustatoma apsaugos zonos žyma
  - Sklypas, kuriame yra esama ir galiojanti apsaugos zonos žyma

**Lapas Nr. 9**



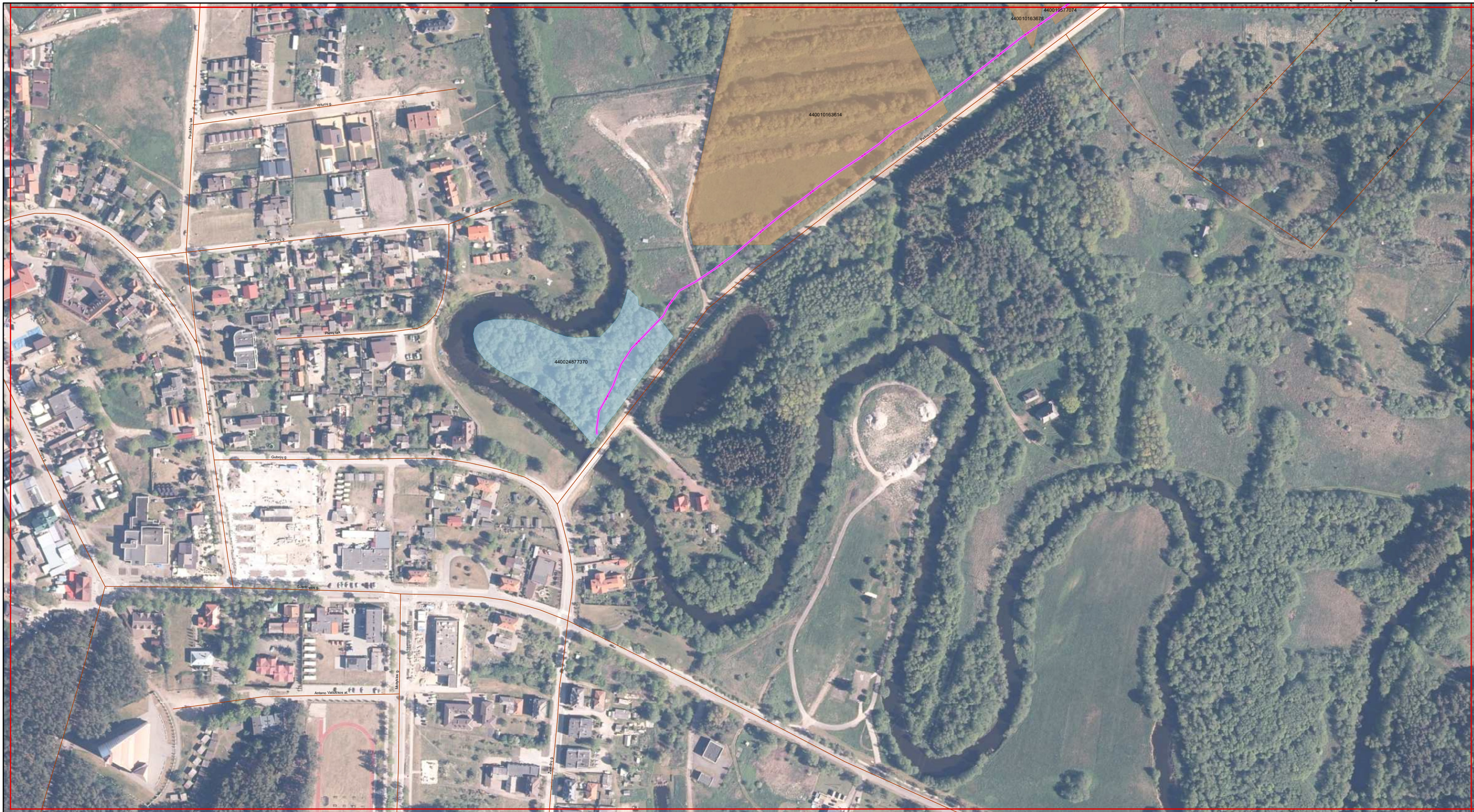
Kartografinis pagrindas: ORT10LT, 2019.  
© Nacionalinė žemės tarnyba prie Žemės ūkio ministerijos

Telia Lietuva, AB		Saltoniškių g.7a, Vilnius		
Telia tinklo apsaugos zonos planas Palangos m. sav.(papildomas)				
Pareigos	Kval.paž. Nr.	V.,Pavardė	Data	Mastelis
Proj. vadovas	34911	E. Jonuška	2022-12-29	1:3000



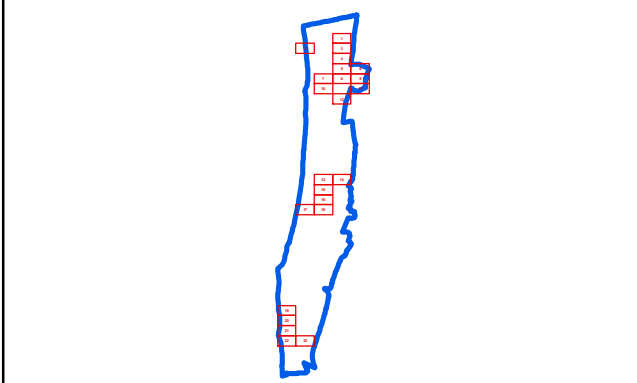
# Telia tinklo apsaugos zonos planas Palangos miesto savivaldybėje (papildomas)

PATVIRTINTA  
Lietuvos Respublikos susisiekimo ministro  
2023 m. d. įsakymu Nr.



- Sutartiniai ženklai**
- Požeminis ryšių kabelis (3801)
  - Ryšių kabeliai požeminiame vamzdyje (3802)
  - Telia tinklo apsaugos zona
  - Teritorijos suskirstymas lapais 1-23
  - Palangos m. sav. aprėptis
  - Palangos m. sav. gatvės
  - Sklypas, kuriame nustatoma apsaugos zonos žyma
  - Sklypas, kuriame yra esama ir galiojanti apsaugos zonos žyma

**Lapas Nr. 10**



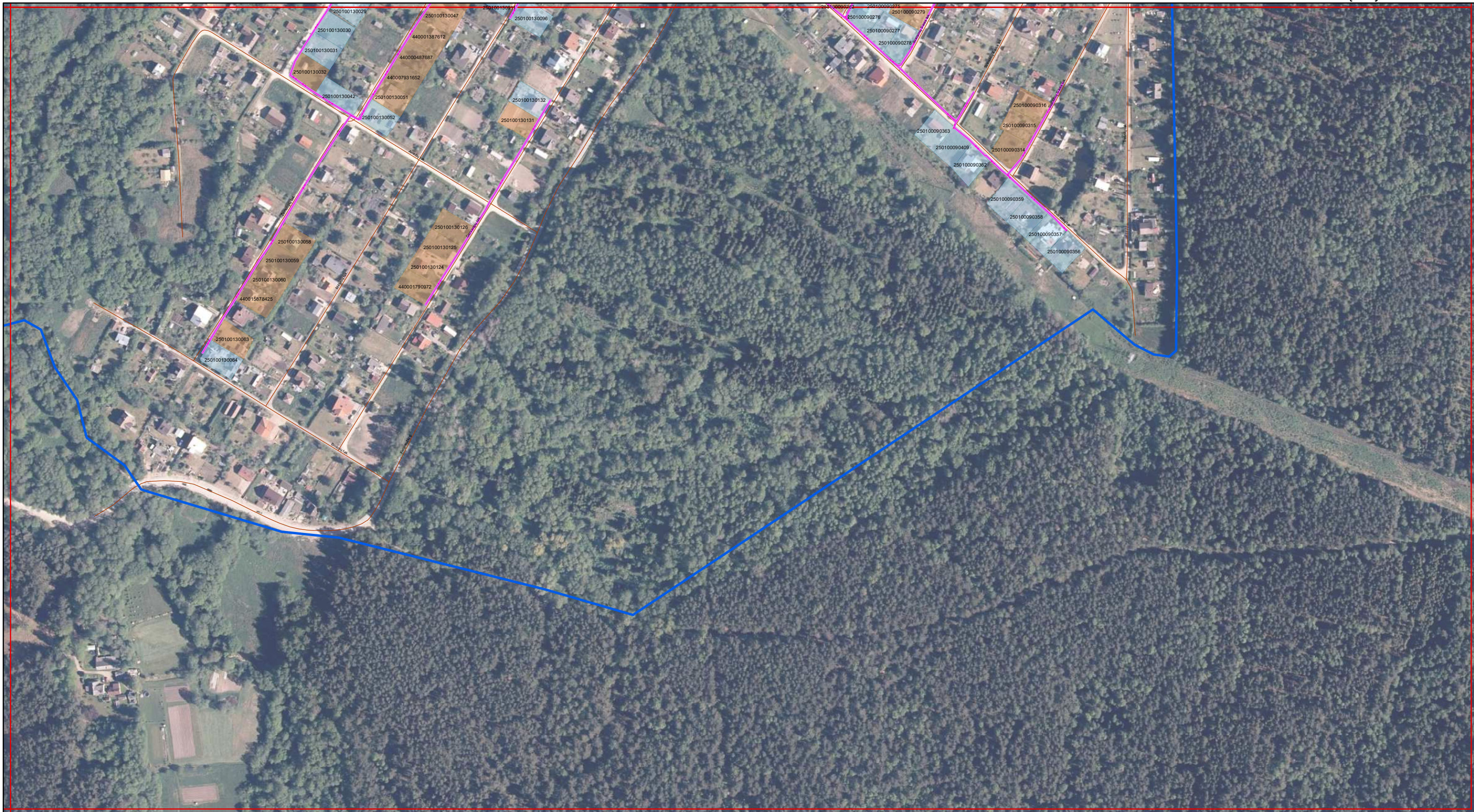
Kartografinis pagrindas: ORT10LT, 2019.  
© Nacionalinė žemės tarnyba prie Žemės ūkio ministerijos

Telia Lietuva, AB		Saltoniškių g.7a, Vilnius		
Telia tinklo apsaugos zonos planas Palangos m. sav.(papildomas)				
Pareigos	Kval.paž. Nr.	V.,Pavardė	Data	Mastelis
Proj. vadovas	34911	E. Jonuška	2022-12-29	1:3000



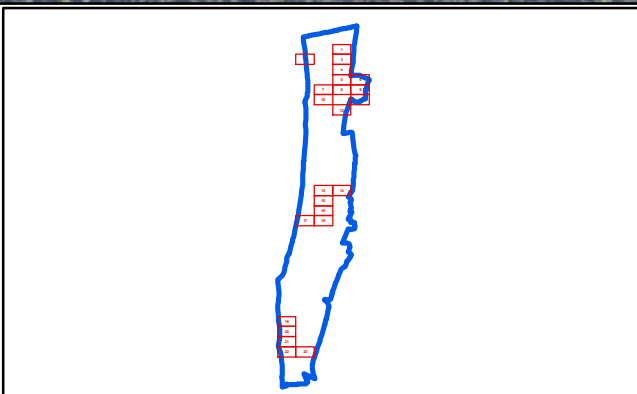
# Telia tinklo apsaugos zonos planas Palangos miesto savivaldybėje (papildomas)

PATVIRTINTA Lietuvos Respublikos susisiekimo ministro 2023 m. d. įsakymu Nr.



- Sutartiniai ženklai**
- Požeminis ryšių kabelis (3801)
  - Ryšių kabeliai požeminiame vamzdyje (3802)
  - Telia tinklo apsaugos zona
  - Teritorijos suskirstymas lapais 1-23
  - Palangos m. sav. aprėptis
  - Palangos m. sav. gatvės
  - Sklypas, kuriame nustatoma apsaugos zonos žyma
  - Sklypas, kuriame yra esama ir galiojanti apsaugos zonos žyma

**Lapas Nr. 11**



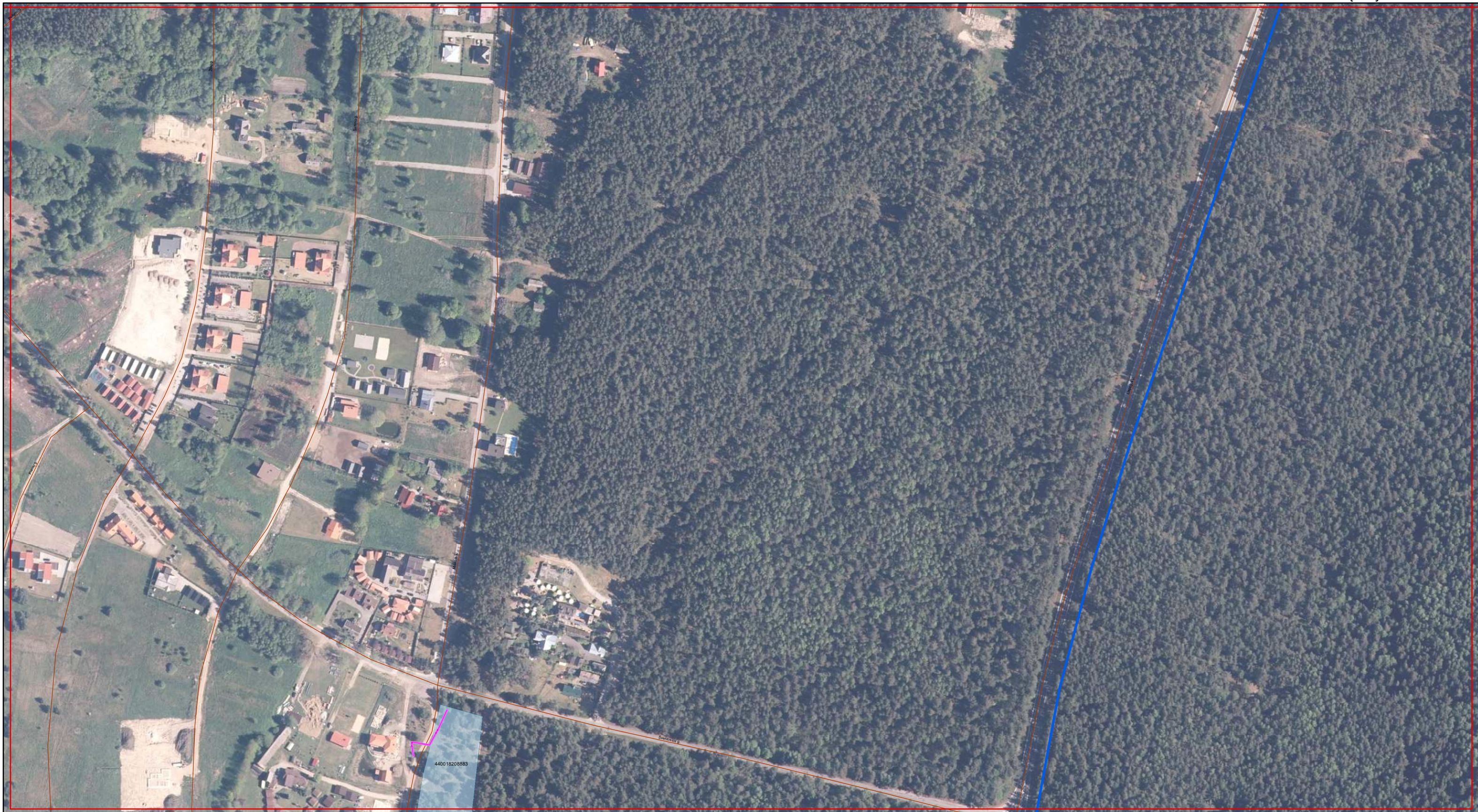
Kartografinis pagrindas: ORT10LT, 2019.  
© Nacionalinė žemės tarnyba prie Žemės ūkio ministerijos

Telia Lietuva, AB		Saltoniškių g.7a, Vilnius		
Telia tinklo apsaugos zonos planas Palangos m. sav.(papildomas)				
Pareigos	Kval.paž. Nr.	V.,Pavardė	Data	Mastelis
Proj. vadovas	34911	E. Jonuška	2022-12-29	1:3000



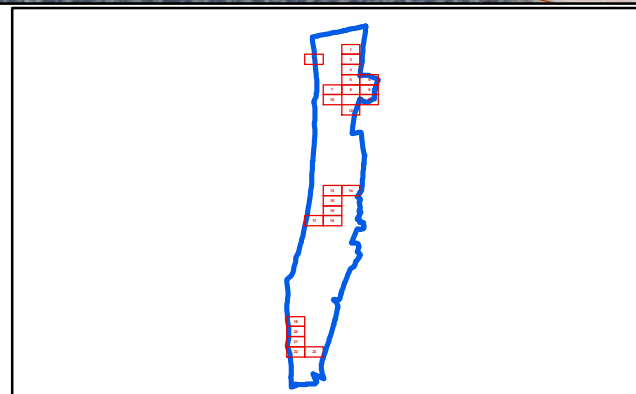
# Telia tinklo apsaugos zonos planas Palangos miesto savivaldybėje (papildomas)

PATVIRTINTA  
Lietuvos Respublikos susisiekimo ministro  
2023 m. d. įsakymu Nr.



- Sutartiniai ženklai**
- Požeminis ryšių kabelis (3801)
  - Ryšių kabeliai požeminiame vamzdyje (3802)
  - Telia tinklo apsaugos zona
  - Teritorijos suskirstymas lapais 1-23
  - Palangos m. sav. aprėptis
  - Palangos m. sav. gatvės
  - Sklypas, kuriame nustatoma apsaugos zonos žyma
  - Sklypas, kuriame yra esama ir galiojanti apsaugos zonos žyma

**Lapas Nr. 12**



Kartografinis pagrindas: ORT10LT, 2019.  
© Nacionalinė žemės tarnyba prie Žemės ūkio ministerijos

Telia Lietuva, AB		Saltoniškių g.7a, Vilnius		
Telia tinklo apsaugos zonos planas Palangos m. sav.(papildomas)				
Pareigos	Kval.paž. Nr.	V.,Pavardė	Data	Mastelis
Proj. vadovas	34911	E. Jonuška	2022-12-29	1:3000



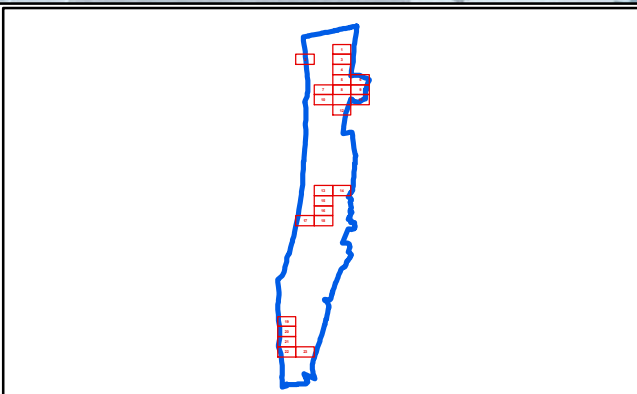
# Telia tinklo apsaugos zonos planas Palangos miesto savivaldybėje (papildomas)

PATVIRTINTA  
Lietuvos Respublikos susisiekimo ministro  
2023 m. d. įsakymu Nr.



- Sutartiniai ženklai**
- Požeminis ryšių kabelis (3801)
  - Ryšių kabeliai požeminiame vamzdyje (3802)
  - Telia tinklo apsaugos zona
  - Teritorijos suskirstymas lapais 1-23
  - Palangos m. sav. aprėptis
  - Palangos m. sav. gatvės
  - Sklypas, kuriame nustatoma apsaugos zonos žyma
  - Sklypas, kuriame yra esama ir galiojanti apsaugos zonos žyma

**Lapas Nr. 13**



Kartografinis pagrindas: ORT10LT, 2019.  
© Nacionalinė žemės tarnyba prie Žemės ūkio ministerijos

Telia Lietuva, AB		Saltoniškių g.7a, Vilnius		
Telia tinklo apsaugos zonos planas Palangos m. sav.(papildomas)				
Pareigos	Kval.paž. Nr.	V.,Pavardė	Data	Mastelis
Proj. vadovas	34911	E. Jonuška	2022-12-29	1:3000



# Telia tinklo apsaugos zonos planas Palangos miesto savivaldybėje (papildomas)

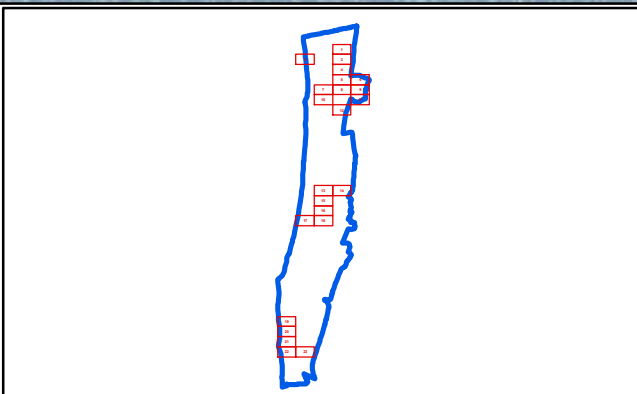
PATVIRTINTA  
Lietuvos Respublikos susisiekimo ministro  
2023 m. d. įsakymu Nr.



440041887564

- Sutartiniai ženklai**
- Požeminis ryšių kabelis (3801)
  - Ryšių kabeliai požeminiame vamzdyje (3802)
  - Telia tinklo apsaugos zona
  - Teritorijos suskirstymas lapais 1-23
  - Palangos m. sav. aprėptis
  - Palangos m. sav. gatvės
  - Sklypas, kuriame nustatoma apsaugos zonos žyma
  - Sklypas, kuriame yra esama ir galiojanti apsaugos zonos žyma

**Lapas Nr. 14**



Kartografinis pagrindas: ORT10LT, 2019.  
© Nacionalinė žemės tarnyba prie Žemės ūkio ministerijos

Telia Lietuva, AB		Saltoniškių g.7a, Vilnius		
Telia tinklo apsaugos zonos planas Palangos m. sav.(papildomas)				
Pareigos	Kval.paž. Nr.	V.,Pavardė	Data	Mastelis
Proj. vadovas	34911	E. Jonuška	2022-12-29	1:3000



# Telia tinklo apsaugos zonos planas Palangos miesto savivaldybėje (papildomas)

PATVIRTINTA  
Lietuvos Respublikos susisiekimo ministro  
2023 m. d. įsakymu Nr.



- Sutartiniai ženklai**
- Požeminis ryšių kabelis (3801)
  - Ryšių kabeliai požeminiame vamzdyje (3802)
  - Telia tinklo apsaugos zona
  - Teritorijos suskirstymas lapais 1-23
  - Palangos m. sav. aprėptis
  - Palangos m. sav. gatvės
  - Sklypas, kuriame nustatoma apsaugos zonos žyma
  - Sklypas, kuriame yra esama ir galiojanti apsaugos zonos žyma

**Lapas Nr. 15**



Kartografinis pagrindas: ORT10LT, 2019.  
© Nacionalinė žemės tarnyba prie Žemės ūkio ministerijos

Telia Lietuva, AB		Saltoniškių g.7a, Vilnius		
Telia tinklo apsaugos zonos planas Palangos m. sav.(papildomas)				
Pareigos	Kval.paž. Nr.	V.,Pavardė	Data	Mastelis
Proj. vadovas	34911	E. Jonuška	2022-12-29	1:3000



# Telia tinklo apsaugos zonos planas Palangos miesto savivaldybėje (papildomas)

PATVIRTINTA  
Lietuvos Respublikos susisiekimo ministro  
2023 m. d. įsakymu Nr.



- Sutartiniai ženklai**
- Požeminis ryšių kabelis (3801)
  - Ryšių kabeliai požeminiame vamzdyje (3802)
  - Telia tinklo apsaugos zona
  - Teritorijos suskirstymas lapais 1-23
  - Palangos m. sav. aprėptis
  - Palangos m. sav. gatvės
  - Sklypas, kuriame nustatoma apsaugos zonos žyma
  - Sklypas, kuriame yra esama ir galiojanti apsaugos zonos žyma

**Lapas Nr. 16**



Kartografinis pagrindas: ORT10LT, 2019.  
© Nacionalinė žemės tarnyba prie Žemės ūkio ministerijos

Telia Lietuva, AB		Saltoniškių g.7a, Vilnius		
Telia tinklo apsaugos zonos planas Palangos m. sav.(papildomas)				
Pareigos	Kval.paž. Nr.	V.,Pavardė	Data	Mastelis
Proj. vadovas	34911	E. Jonuška	2022-12-29	1:3000



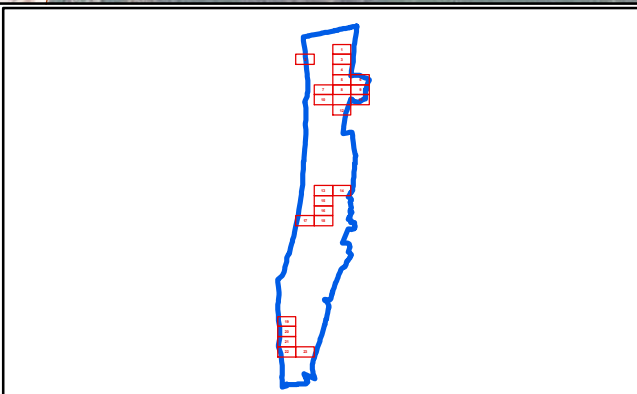
# Telia tinklo apsaugos zonos planas Palangos miesto savivaldybėje (papildomas)

PATVIRTINTA Lietuvos Respublikos susisiekimo ministro 2023 m. d. įsakymu Nr.



- Sutartiniai ženklai**
- Požeminis ryšių kabelis (3801)
  - Ryšių kabeliai požeminiame vamzdyje (3802)
  - Telia tinklo apsaugos zona
  - Teritorijos suskirstymas lapais 1-23
  - Palangos m. sav. aprėptis
  - Palangos m. sav. gatvės
  - Sklypas, kuriame nustatoma apsaugos zonos žyma
  - Sklypas, kuriame yra esama ir galiojanti apsaugos zonos žyma

**Lapas Nr. 17**



Kartografinis pagrindas: ORT10LT, 2019.  
© Nacionalinė žemės tarnyba prie Žemės ūkio ministerijos

Telia Lietuva, AB		Saltoniškių g.7a, Vilnius		
Telia tinklo apsaugos zonos planas Palangos m. sav.(papildomas)				
Pareigos	Kval.paž. Nr.	V.,Pavardė	Data	Mastelis
Proj. vadovas	34911	E. Jonuška	2022-12-29	1:3000



# Telia tinklo apsaugos zonos planas Palangos miesto savivaldybėje (papildomas)

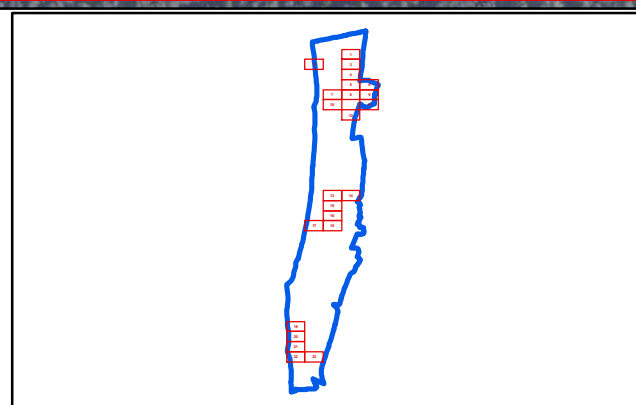
PATVIRTINTA  
Lietuvos Respublikos susisiekimo ministro  
2023 m. d. įsakymu Nr.



## Sutartiniai ženklai

- Požeminis ryšių kabelis (3801)
- Ryšių kabeliai požeminiame vamzdyje (3802)
- Telia tinklo apsaugos zona
- Teritorijos suskirstymas lapais 1-23
- Palangos m. sav. aprėptis
- Palangos m. sav. gatvės
- Sklypas, kuriame nustatoma apsaugos zonos žyma
- Sklypas, kuriame yra esama ir galiojanti apsaugos zonos žyma

Lapas Nr. 18



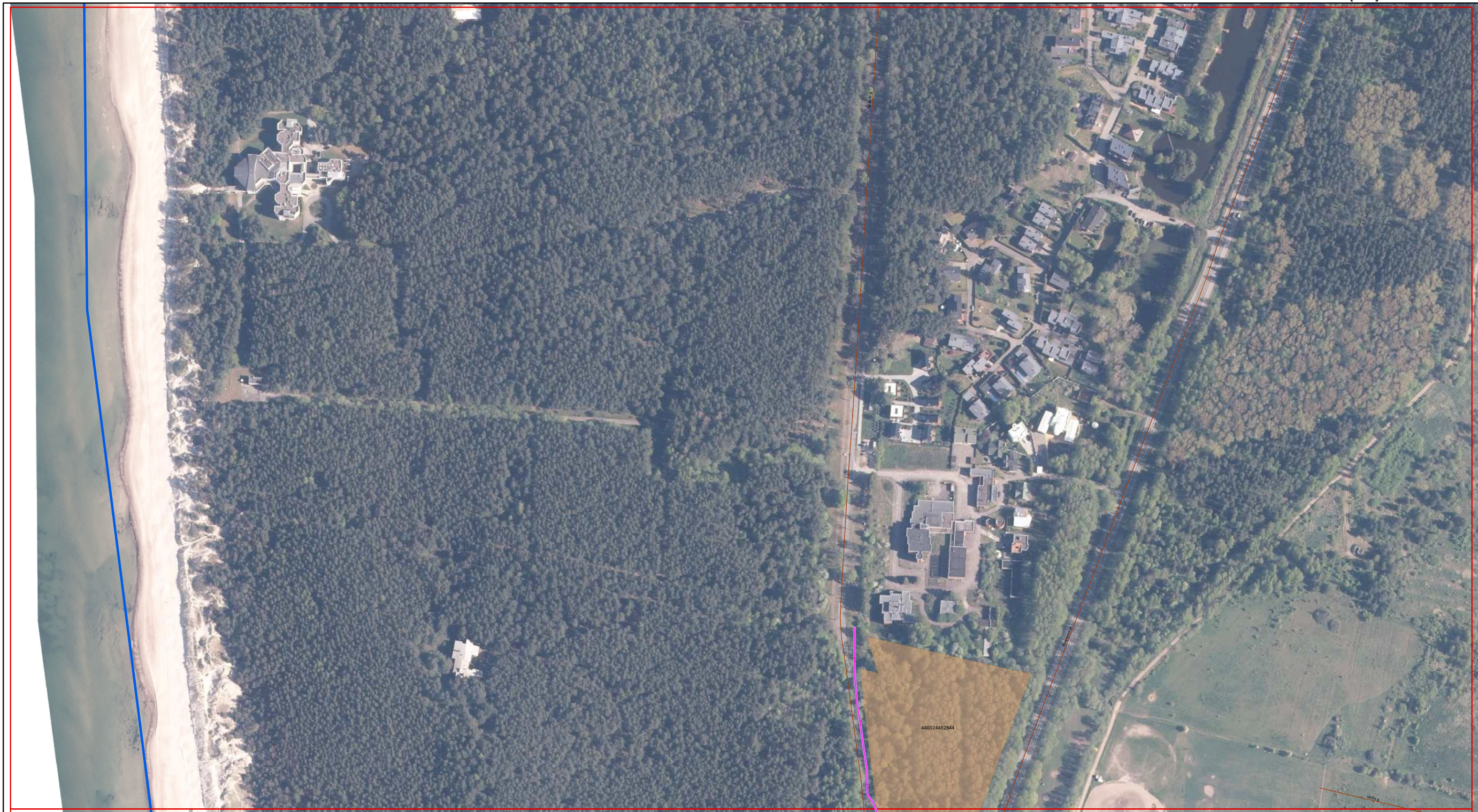
Kartografinis pagrindas: ORT10LT, 2019.  
© Nacionalinė žemės tarnyba prie Žemės ūkio ministerijos

Telia Lietuva, AB		Saltoniškių g. 7a, Vilnius		
Telia tinklo apsaugos zonos planas Palangos m. sav. (papildomas)				
Pareigos	Kval. paž. Nr.	V., Pavardė	Data	Mastelis
Proj. vadovas	34911	E. Jonuška	2022-12-29	1:3000



# Telia tinklo apsaugos zonos planas Palangos miesto savivaldybėje (papildomas)

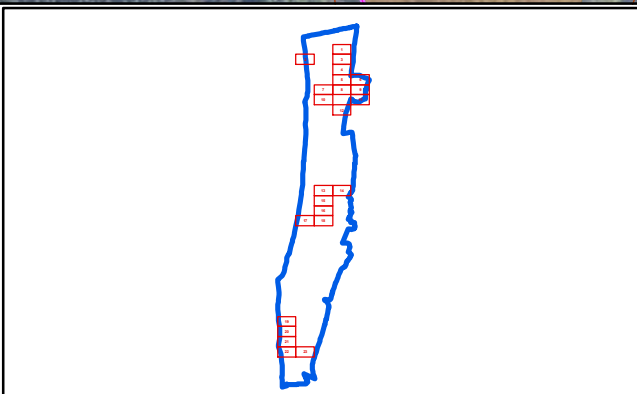
PATVIRTINTA  
Lietuvos Respublikos susisiekimo ministro  
2023 m. d. įsakymu Nr.



## Sutartiniai ženklai

- Požeminis ryšių kabelis (3801)
- Ryšių kabeliai požeminiame vamzdyje (3802)
- Telia tinklo apsaugos zona
- Teritorijos suskirstymas lapais 1-23
- Palangos m. sav. aprėptis
- Palangos m. sav. gatvės
- Sklypas, kuriame nustatoma apsaugos zonos žyma
- Sklypas, kuriame yra esama ir galiojanti apsaugos zonos žyma

**Lapas Nr. 19**



Kartografinis pagrindas: ORT10LT, 2019.  
© Nacionalinė žemės tarnyba prie Žemės ūkio ministerijos

Telia Lietuva, AB		Saltoniškių g.7a, Vilnius		
Telia tinklo apsaugos zonos planas Palangos m. sav.(papildomas)				
Pareigos	Kval.paž. Nr.	V.,Pavardė	Data	Mastelis
Proj. vadovas	34911	E. Jonuška	2022-12-29	1:3000



# Telia tinklo apsaugos zonos planas Palangos miesto savivaldybėje (papildomas)

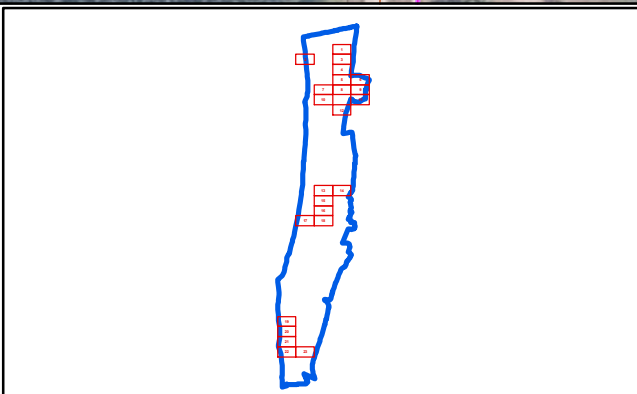
PATVIRTINTA  
Lietuvos Respublikos susisiekimo ministro  
2023 m. d. įsakymu Nr.



## Sutartiniai ženklai

- Požeminis ryšių kabelis (3801)
- Ryšių kabeliai požeminiame vamzdyje (3802)
- Telia tinklo apsaugos zona
- Teritorijos suskirstymas lapais 1-23
- Palangos m. sav. aprėptis
- Palangos m. sav. gatvės
- Sklypas, kuriame nustatoma apsaugos zonos žyma
- Sklypas, kuriame yra esama ir galiojanti apsaugos zonos žyma

Lapas Nr. 20



Kartografinis pagrindas: ORT10LT, 2019.  
© Nacionalinė žemės tarnyba prie Žemės ūkio ministerijos

Telia Lietuva, AB		Saltoniškių g.7a, Vilnius		
Telia tinklo apsaugos zonos planas Palangos m. sav.(papildomas)				
Pareigos	Kval.paž. Nr.	V.,Pavardė	Data	Mastelis
Proj. vadovas	34911	E. Jonuška	2022-12-29	1:3000



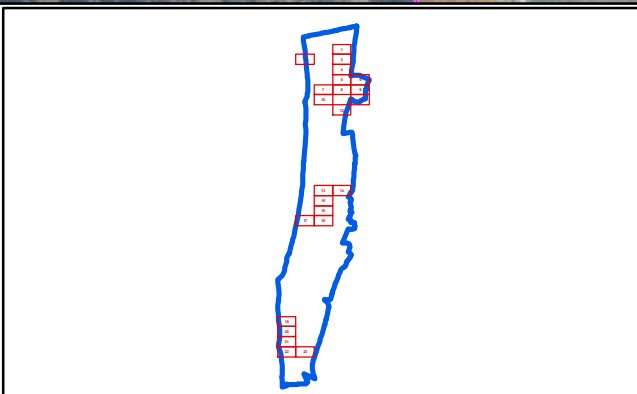
# Telia tinklo apsaugos zonos planas Palangos miesto savivaldybėje (papildomas)

PATVIRTINTA  
Lietuvos Respublikos susisiekimo ministro  
2023 m. d. įsakymu Nr.



- Sutartiniai ženklai**
- Požeminis ryšių kabelis (3801)
  - Ryšių kabeliai požeminiame vamzdyje (3802)
  - Telia tinklo apsaugos zona
  - Teritorijos suskirstymas lapais 1-23
  - Palangos m. sav. aprėptis
  - Palangos m. sav. gatvės
  - Sklypas, kuriame nustatoma apsaugos zonos žyma
  - Sklypas, kuriame yra esama ir galiojanti apsaugos zonos žyma

**Lapas Nr. 21**



Kartografinis pagrindas: ORT10LT, 2019.  
© Nacionalinė žemės tarnyba prie Žemės ūkio ministerijos

Telia Lietuva, AB		Saltoniškių g.7a, Vilnius		
Telia tinklo apsaugos zonos planas Palangos m. sav.(papildomas)				
Pareigos	Kval.paž. Nr.	V.,Pavardė	Data	Mastelis
Proj. vadovas	34911	E. Jonuška	2022-12-29	1:3000



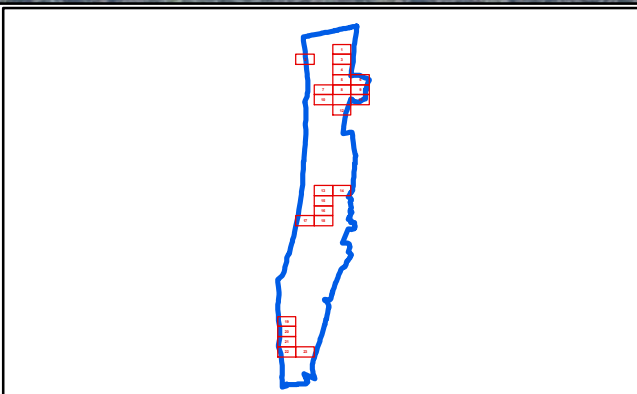
# Telia tinklo apsaugos zonos planas Palangos miesto savivaldybėje (papildomas)

PATVIRTINTA  
Lietuvos Respublikos susisiekimo ministro  
2023 m. d. įsakymu Nr.



- Sutartiniai ženklai**
- Požeminis ryšių kabelis (3801)
  - Ryšių kabeliai požeminiame vamzdyje (3802)
  - Telia tinklo apsaugos zona
  - Teritorijos suskirstymas lapais 1-23
  - Palangos m. sav. aprėptis
  - Palangos m. sav. gatvės
  - Sklypas, kuriame nustatoma apsaugos zonos žyma
  - Sklypas, kuriame yra esama ir galiojanti apsaugos zonos žyma

**Lapas Nr. 22**



Kartografinis pagrindas: ORT10LT, 2019.  
© Nacionalinė žemės tarnyba prie Žemės ūkio ministerijos

Telia Lietuva, AB		Saltoniškių g.7a, Vilnius		
Telia tinklo apsaugos zonos planas Palangos m. sav.(papildomas)				
Pareigos	Kval.paž. Nr.	V.,Pavardė	Data	Mastelis
Proj. vadovas	34911	E. Jonuška	2022-12-29	1:3000



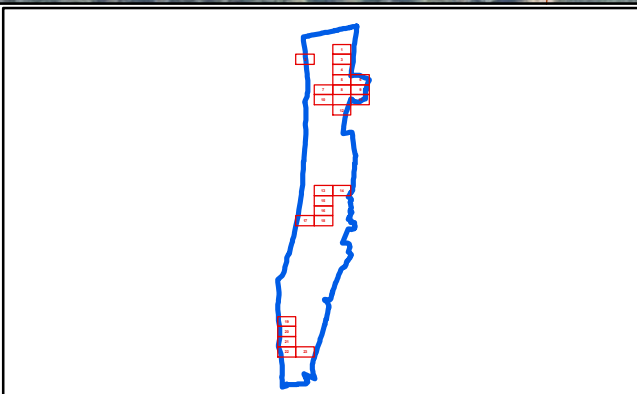
# Telia tinklo apsaugos zonos planas Palangos miesto savivaldybėje (papildomas)

PATVIRTINTA  
Lietuvos Respublikos susisiekimo ministro  
2023 m. d. įsakymu Nr.



- Sutartiniai ženklai**
- Požeminis ryšių kabelis (3801)
  - Ryšių kabeliai požeminiame vamzdyje (3802)
  - Telia tinklo apsaugos zona
  - Teritorijos suskirstymas lapais 1-23
  - Palangos m. sav. aprėptis
  - Palangos m. sav. gatvės
  - Sklypas, kuriame nustatoma apsaugos zonos žyma
  - Sklypas, kuriame yra esama ir galiojanti apsaugos zonos žyma

**Lapas Nr. 23**



Kartografinis pagrindas: ORT10LT, 2019.  
© Nacionalinė žemės tarnyba prie Žemės ūkio ministerijos

Telia Lietuva, AB		Saltoniškių g.7a, Vilnius		
Telia tinklo apsaugos zonos planas Palangos m. sav.(papildomas)				
Pareigos	Kval.paž. Nr.	V.,Pavardė	Data	Mastelis
Proj. vadovas	34911	E. Jonuška	2022-12-29	1:3000



**DETALŪS METADUOMENYS**

<b>Dokumento sudarytojas (-ai)</b>	Lietuvos Respublikos susisiekimo ministerija 188620589, Gedimino pr. 17, 01505 Vilnius
<b>Dokumento pavadinimas (antraštė)</b>	DĖL ELEKTRONINIŲ RYŠIŲ TINKLŲ ELEKTRONINIŲ RYŠIŲ INFRASTRUKTŪROS APSAUGOS ZONOS PLANO „TELIA TINKLO APSAUGOS ZONOS PLANAS PALANGOS MIESTO SAVIVALDYBĖJE (PAPILDOMAS)“ PATVIRTINIMO
<b>Dokumento registracijos data ir numeris</b>	2023-02-20 Nr. 3-70
<b>Dokumento gavimo data ir dokumento gavimo registracijos numeris</b>	–
<b>Dokumento specifikacijos identifikavimo žymuo</b>	ADOC-V1.0
<b>Parašo paskirtis</b>	Pasirašymas
<b>Parašą sukūrusio asmens vardas, pavardė ir pareigos</b>	Marius Skuodis, Susisiekimo ministras, Vadovybė
<b>Sertifikatas išduotas</b>	MARIUS SKUODIS, Lietuvos Respublikos susisiekimo ministerija LT
<b>Parašo sukūrimo data ir laikas</b>	2023-02-18 18:05:13 (GMT+02:00)
<b>Parašo formatas</b>	XAdES-X-L
<b>Laiko žymoje nurodytas laikas</b>	2023-02-18 18:05:27 (GMT+02:00)
<b>Informacija apie sertifikavimo paslaugų teikėją</b>	ADIC CA-B, Asmens dokumentu israsymo centras prie LR VRM LT
<b>Sertifikato galiojimo laikas</b>	2020-12-11 09:23:59 – 2023-12-11 09:23:59
<b>Informacija apie būdus, naudotus metaduomenų vientisumui užtikrinti</b>	"Registravimas" paskirties metaduomenų vientisumas užtikrintas naudojant "RCSC IssuingCA, VI Registru centras - i.k. 124110246 LT" išduotą sertifikatą "Dokumentų valdymo sistema Avilys, Lietuvos Respublikos susisiekimo ministerija, į.k. 188620589 LT", sertifikatas galioja nuo 2021-12-20 11:01:47 iki 2024-12-19 11:01:47
<b>Pagrindinio dokumento priedų skaičius</b>	1
<b>Pagrindinio dokumento pridedamų dokumentų skaičius</b>	–
<b>Priedamo dokumento sudarytojas (-ai)</b>	–
<b>Priedamo dokumento pavadinimas (antraštė)</b>	–
<b>Priedamo dokumento registracijos data ir numeris</b>	–
<b>Programinės įrangos, kuria naudojantis sudarytas elektroninis dokumentas, pavadinimas</b>	Dokumentų valdymo sistema Avilys, versija 3.5.59
<b>Informacija apie elektroninio dokumento ir elektroninio (-ių) parašo (-ų) tikrinimą (tikrinimo data)</b>	Atitinka specifikacijos keliamus reikalavimus. Visi dokumente esantys elektroniniai parašai galioja (2023-02-20 08:04:48)
<b>Paieškos nuoroda</b>	–
<b>Papildomi metaduomenys</b>	Nuorašą suformavo 2023-02-20 08:04:49 Dokumentų valdymo sistema Avilys