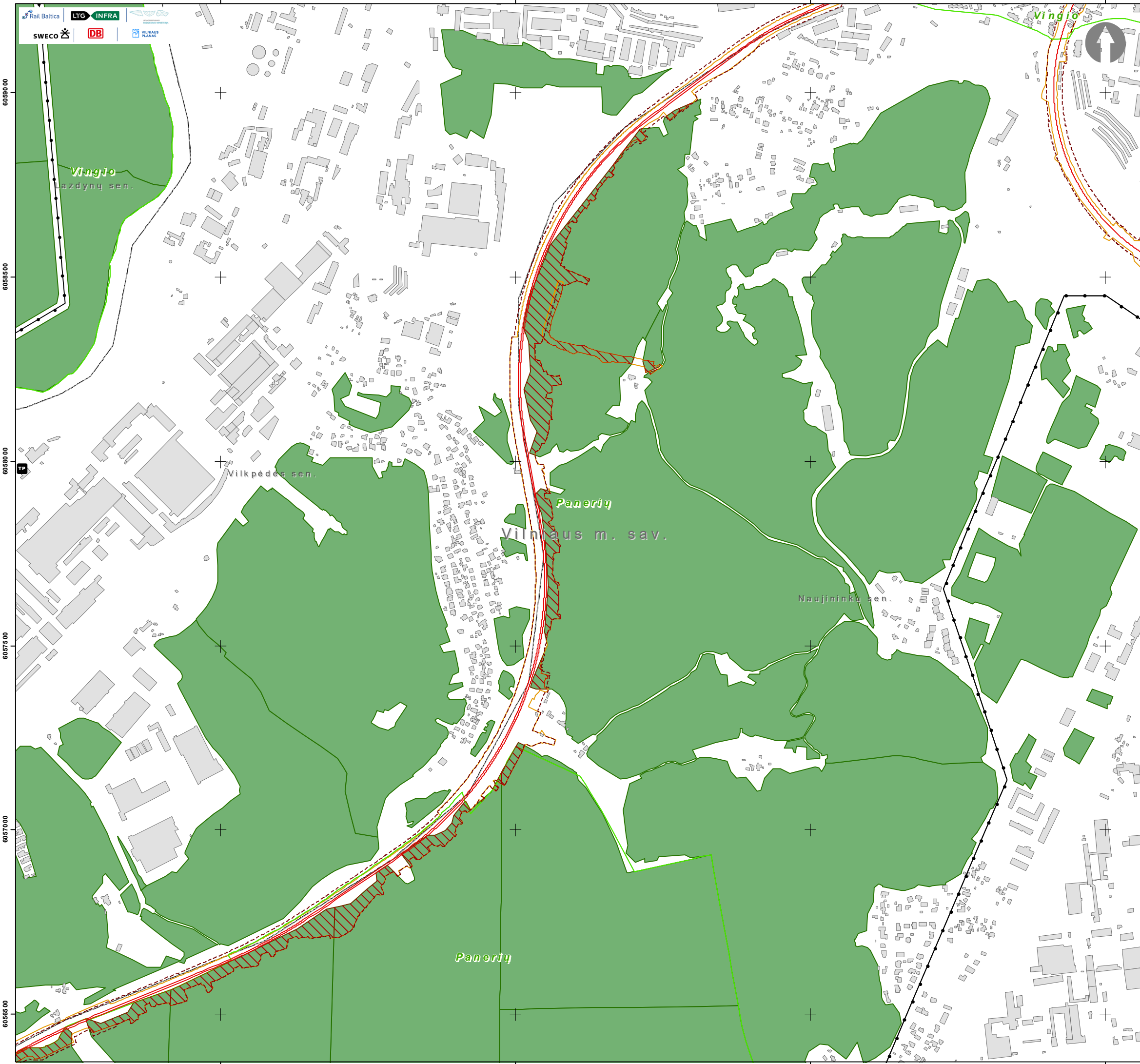


Sutartiniai ženklai

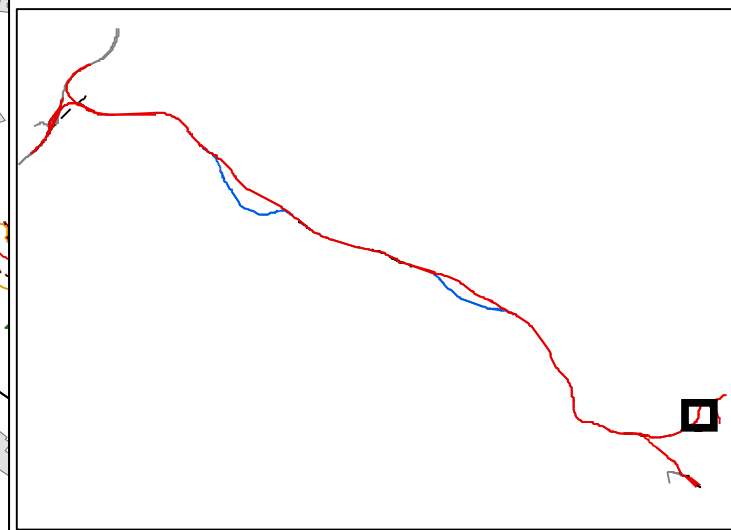
Planuojami objektai:

- „Rail Baltica“ 1435 mm pločio vėžės geležinkelio linija
Kaunas - Vilnius
- „Rail Baltica“ 1435 mm pločio vėžės geležinkelio linijos
Kaunas - Vilnius regioninė jungtis
- 1520 mm pločio vėžės geležinkelio linijos ruožo
įrengimas/rekonstrukcija
- Suplanuota ir projektuojama 1435 mm pločio vėžės
geležinkelio linija Kaunas - LV/LT valstybių siena
- Kitais projektais numatyti įgyvendinti sprendiniai
- Valstybinės reikšmės miško riba (geoportal.lt 2022-08-10)
- Girininkijos riba ir jos pavadinimas



PROJEKTO „RAIL BALTICA“ GELEŽINKELIO LINIJOS
KAUNAS-VILNIUS SUSISIEKIMO KOMUNIKACIJŲ
INŽINERINĖS INFRASTRUKTŪROS VYSTYMO PLANAS
VALSTYBINĖS REIKŠMĖS MIŠKŲ PLOTŲ SCHEMA

1:10 000








Sutartiniai ženklai




Planuojami objektai:

-  „Rail Baltica“ 1435 mm pločio vėžės geležinkelio linija Kaunas - Vilnius
-  „Rail Baltica“ 1435 mm pločio vėžės geležinkelio linijos Kaunas - Vilnius regioninė jungtis
-  1520 mm pločio vėžės geležinkelio linijos ruožo įrengimas/rekonstrukcija
-  Kitais projektais numatyti įgyvendinti sprendiniai
-  Planuojama geležinkelio apsaugos zona
-  Inžinerinės infrastruktūros teritorija
-  Valstybinės reikšmės miško riba (geoportal.lt 2022-08-10)
-  Girininkijos riba
-  Valstybinės reikšmės miško plotas paverčiamas kitomis naudmenomis

Elektros perdavimo sistema

-  Esamos elektros perdavimo 330 kV oro linijos
-  Esamos elektros perdavimo 110 kV oro linijos
-  Planuojama 110 kV elektros perdavimo oro linija
-  Esama transformatorių pastotė
-  Planuojamos traukos pastotės

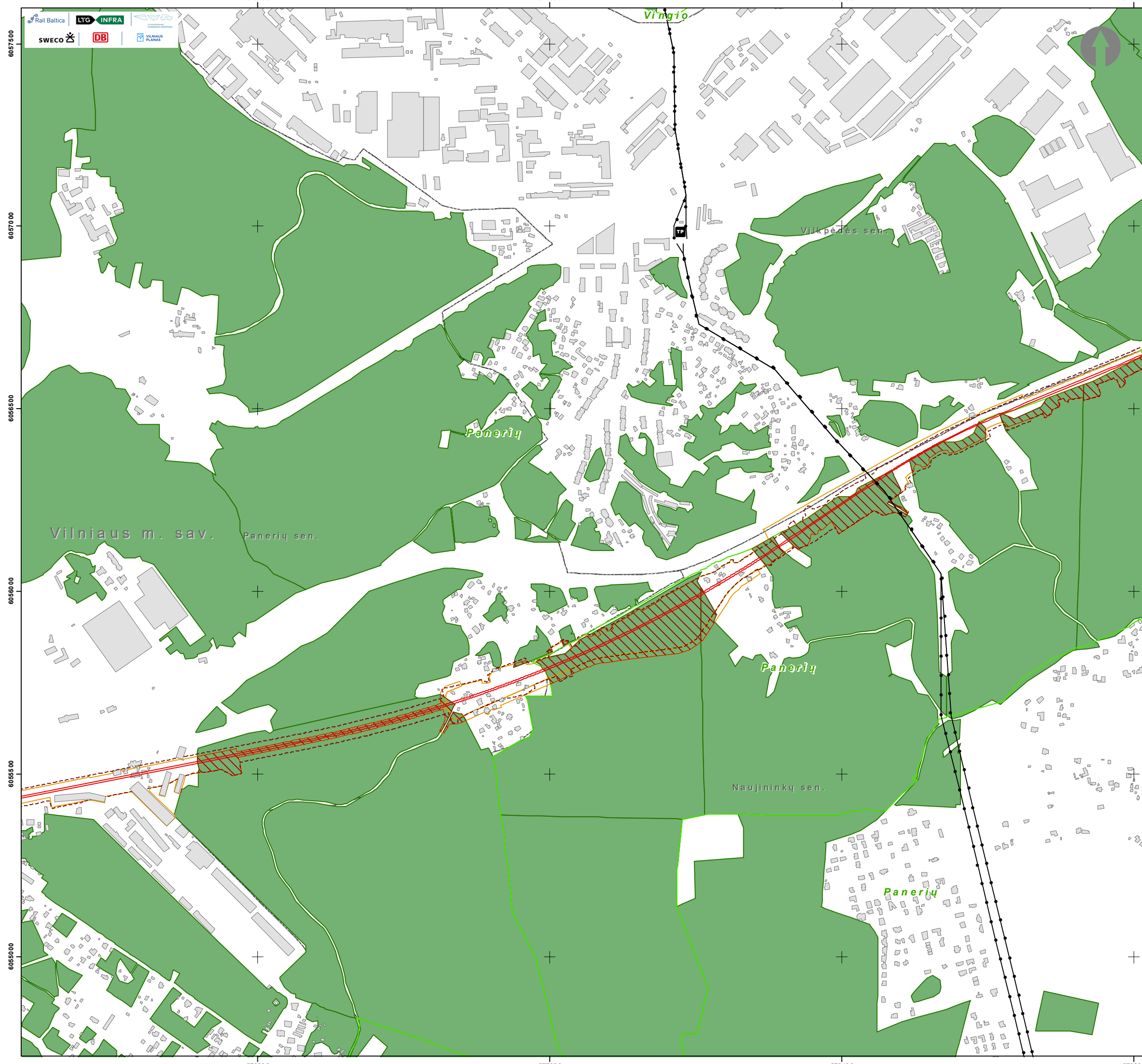
Gamtinių dujų perdavimo sistema

-  Esamas magistralinis dujotiekis
-  Planuojamas magistralinis dujotiekis
-  Esama dujų skirstymo stotis

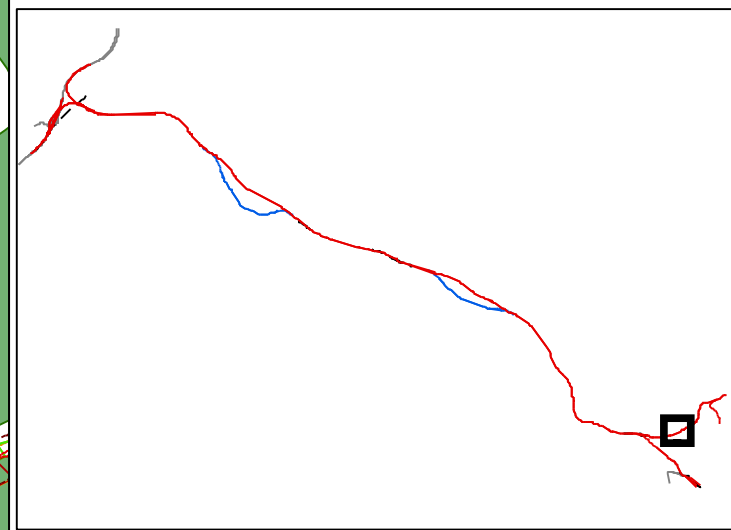
60590 00
60585 00
60580 00
60575 00
60570 00
60565 00

57920 0 58000 0 58080 0 58160 0

57920 0 58000 0 58080 0 58160 0



PROJEKTO „RAIL BALTICA“ GELEŽINKELIO LINIJOS
KAUNAS-VILNIUS SUSISIEKIMO KOMUNIKACIJŲ
INŽINERINĖS INFRASTRUKTŪROS VYSTYMO PLANAS
VALSTYBINĖS REIKŠMĖS MIŠKŲ PLOTŲ SCHEMA
1:10 000



Sutartiniai ženklai

Planuojami objektai:

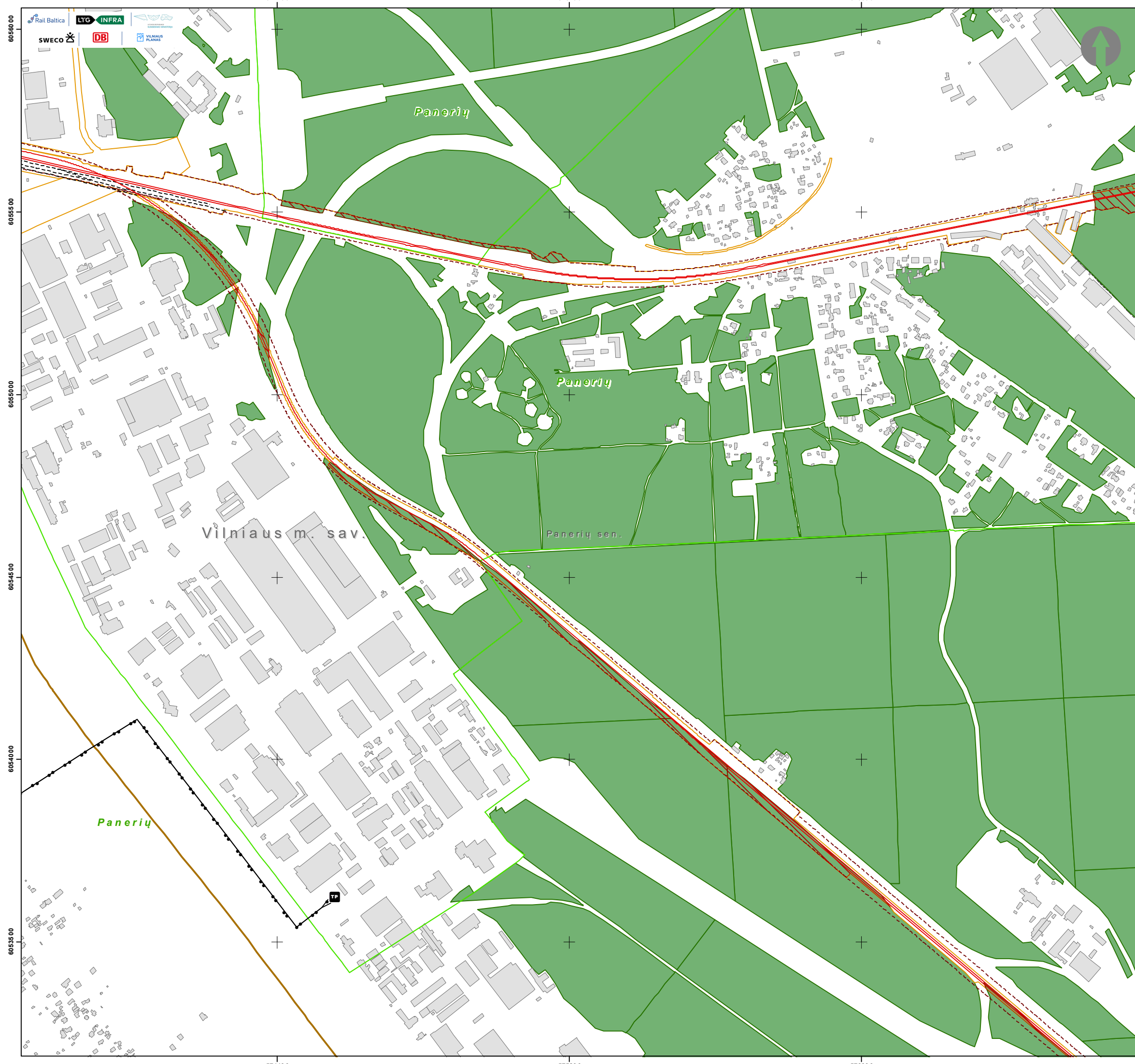
- „Rail Baltica“ 1435 mm pločio vėžės geležinkelio linija Kaunas - Vilnius
- „Rail Baltica“ 1435 mm pločio vėžės geležinkelio linijos Kaunas - Vilnius regioninė jungtis
- - - 1520 mm pločio vėžės geležinkelio linijos ruožo įrengimas/rekonstrukcija
- Kitais projektais numatyti įgyvendinti sprendiniai
- Planuojama geležinkelio apsaugos zona
- Inžinerinės infrastruktūros teritorija
- Valstybinės reikšmės miško riba (geoportal.lt 2022-08-10)
- Girininkijos riba
- Valstybinės reikšmės miško plotas paverčiamas kitomis naudmenomis

Elektros perdavimo sistema

- Esamos elektros perdavimo 330 kV oro linijos
- Esamos elektros perdavimo 110 kV oro linijos
- Planuojama 110 kV elektros perdavimo oro linija
- TP Esama transformatorių pastotė
- Planuojamos traukos pastotės

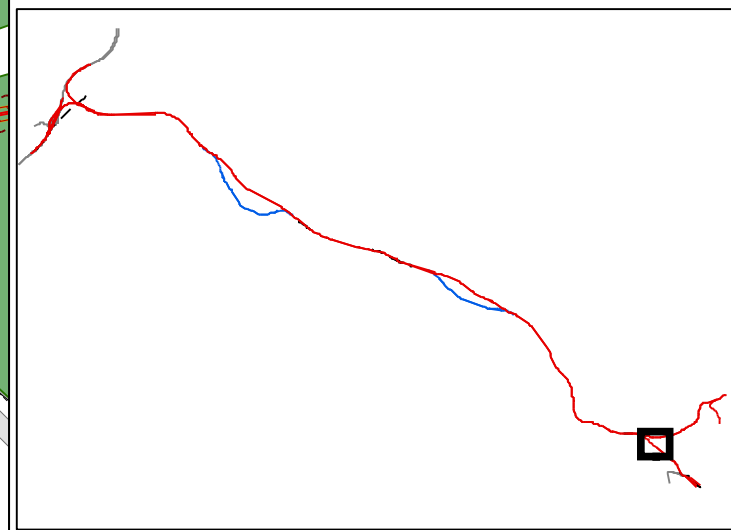
Gamtinių dujų perdavimo sistema

- Esamas magistralinis dujotiekis
- - - Planuojamas magistralinis dujotiekis
- Esama dujų skirstymo stotis



PROJEKTO „RAIL BALTICA“ GELEŽINKELIO LINIJOS
KAUNAS-VILNIUS SUSISIEKIMO KOMUNIKACIJŲ
INŽINERINĖS INFRASTRUKTŪROS VYSTYMO PLANAS
VALSTYBINĖS REIŠMĖS MIŠKŲ PLOTŲ SCHEMA

1:10 000



Sutartiniai ženklai

Planuojami objektai:

- „Rail Baltica“ 1435 mm pločio vėžės geležinkelio linija Kaunas - Vilnius
- „Rail Baltica“ 1435 mm pločio vėžės geležinkelio linijos Kaunas - Vilnius regioninė jungtis
- - - - - 1520 mm pločio vėžės geležinkelio linijos ruožo įrengimas/rekonstrukcija
- Kitais projektais numatyti įgyvendinti sprendiniai
- Planuojama geležinkelio apsaugos zona
- Inžinerinės infrastruktūros teritorija
- Valstybinės reikšmės miško riba (geoportal.lt 2022-08-10)
- Girininkijos riba
- Valstybinės reikšmės miško plotas paverčiamas kitomis naudmenomis

Elektros perdavimo sistema

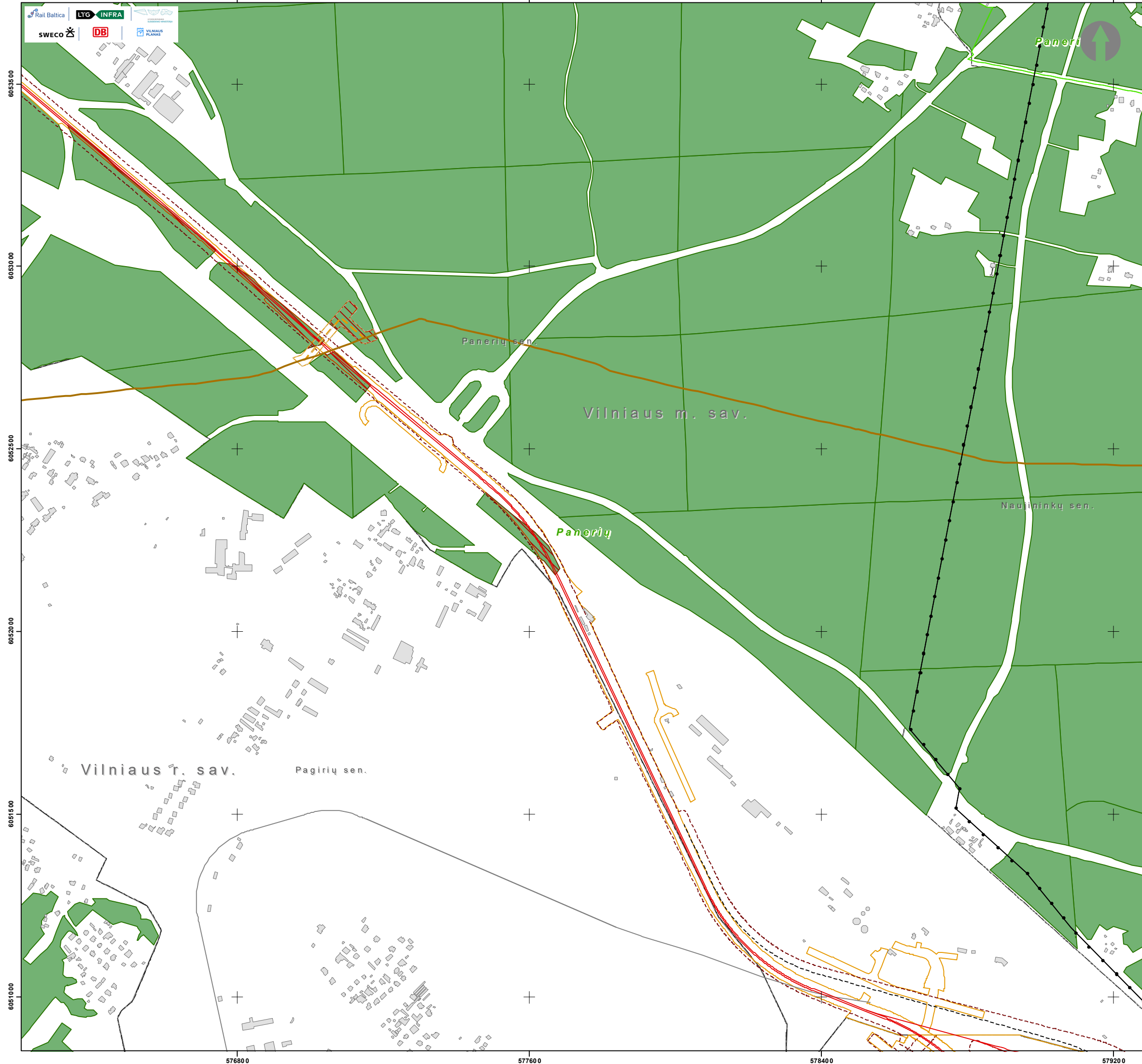
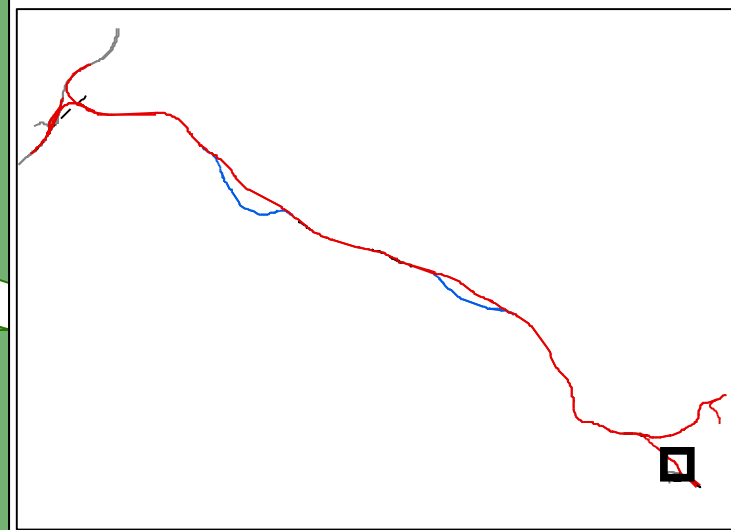
- Esamos elektros perdavimo 330 kV oro linijos
- Esamos elektros perdavimo 110 kV oro linijos
- Planuojama 110 kV elektros perdavimo oro linija
- TP Esama transformatorių pastotė
- Planuojamos traukos pastotės

Gamtinių dujų perdavimo sistema

- Esamas magistralinis dujotiekis
- - - - - Planuojamas magistralinis dujotiekis
- Esama dujų skirstymo stotis

PROJEKTO „RAIL BALTICA“ GELEŽINKELIO LINIJOS
 KAUNAS-VILNIUS SUSISIEKIMO KOMUNIKACIJŲ
 INŽINERINĖS INFRASTRUKTŪROS VYSTYMO PLANAS
 VALSTYBINĖS REIKŠMĖS MIŠKŲ PLOTŲ SCHEMA

1:10 000



Sutartiniai ženklai

Planuojami objektai:

- „Rail Baltica“ 1435 mm pločio vėžės geležinkelio linija Kaunas - Vilnius
- „Rail Baltica“ 1435 mm pločio vėžės geležinkelio linijos Kaunas - Vilnius regioninė jungtis
- - - - - 1520 mm pločio vėžės geležinkelio linijos ruožo įrengimas/rekonstrukcija
- Kitais projektais numatyti įgyvendinti sprendiniai
- Planuojama geležinkelio apsaugos zona
- Inžinerinės infrastruktūros teritorija
- Valstybinės reikšmės miško riba (geoportal.lt 2022-08-10)
- Girininkijos riba
- Valstybinės reikšmės miško plotas paverčiamas kitomis naudmenomis

Elektros perdavimo sistema

- Esamos elektros perdavimo 330 kV oro linijos
- Esamos elektros perdavimo 110 kV oro linijos
- Planuojama 110 kV elektros perdavimo oro linija
- TR Esama transformatorių pastotė
- Planuojamos traukos pastotės

Gamtinių dujų perdavimo sistema

- Esamas magistralinis dujotiekis
- - - - - Planuojamas magistralinis dujotiekis
- Esama dujų skirstymo stotis

572000

572800

573600



6056500

6056000

6055500

6055000

6054500

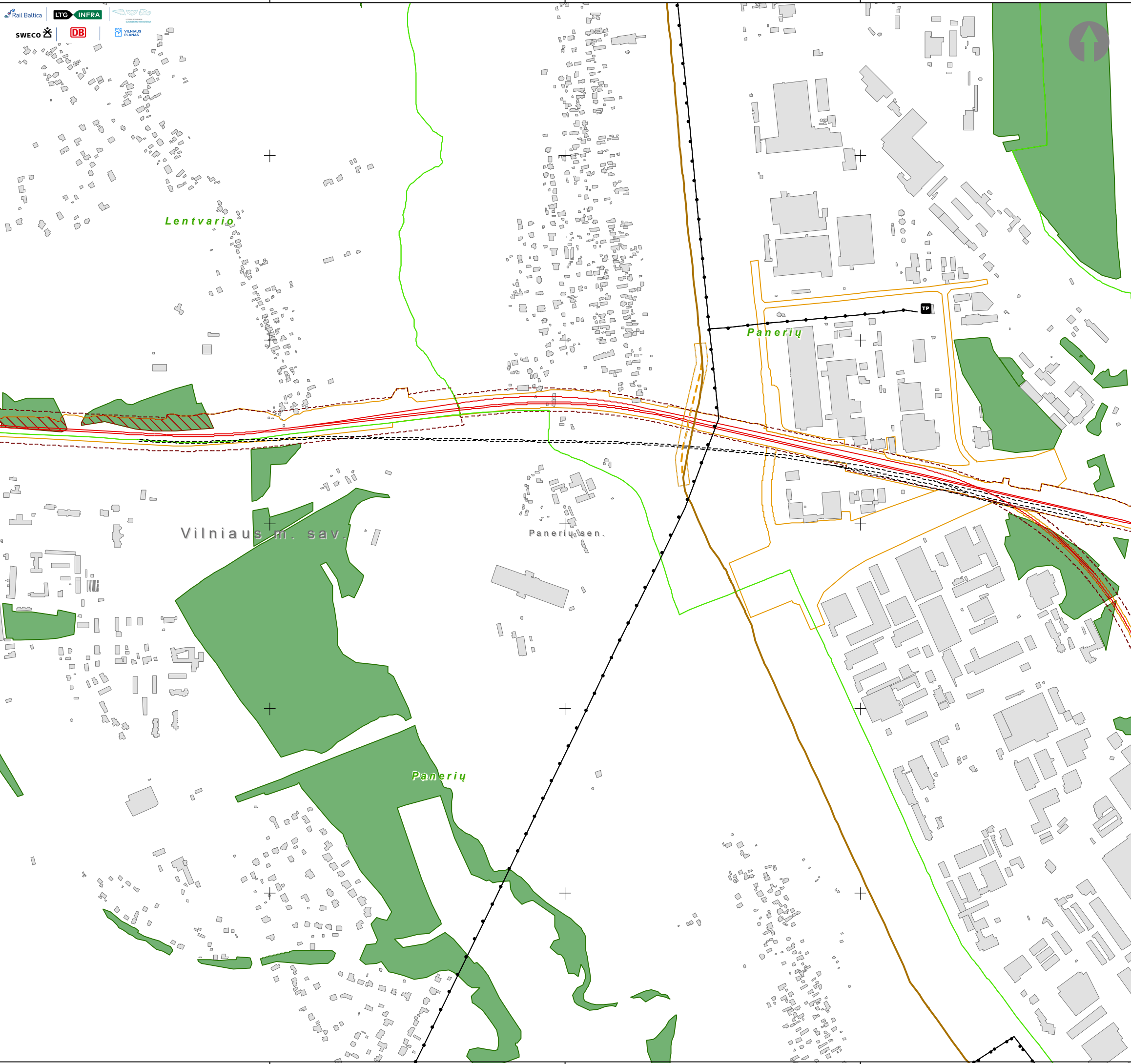
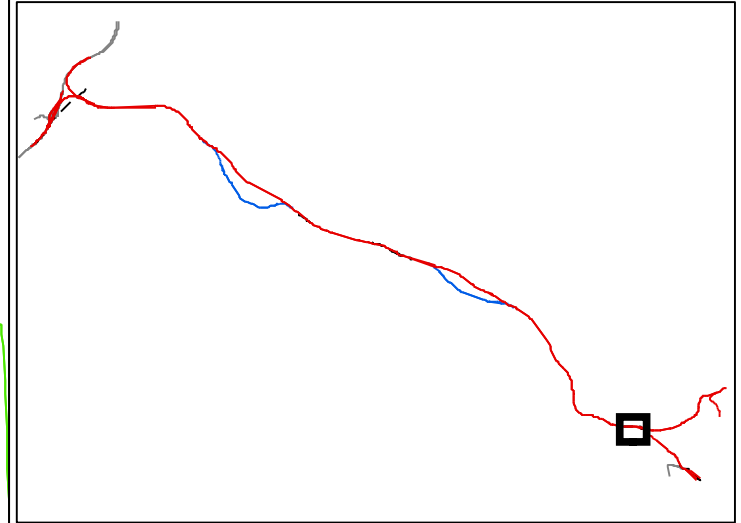
572000

572800

573600

PROJEKTO „RAIL BALTICA“ GELEŽINKELIO LINIJOS
KAUNAS-VILNIUS SUSISIEKIMO KOMUNIKACIJŲ
INŽINERINĖS INFRASTRUKTŪROS VYSTYMO PLANAS
VALSTYBINĖS REIKŠMĖS MIŠKŲ PLOTŲ SCHEMA

1:10 000



Sutartiniai ženklai

Planuojami objektai:

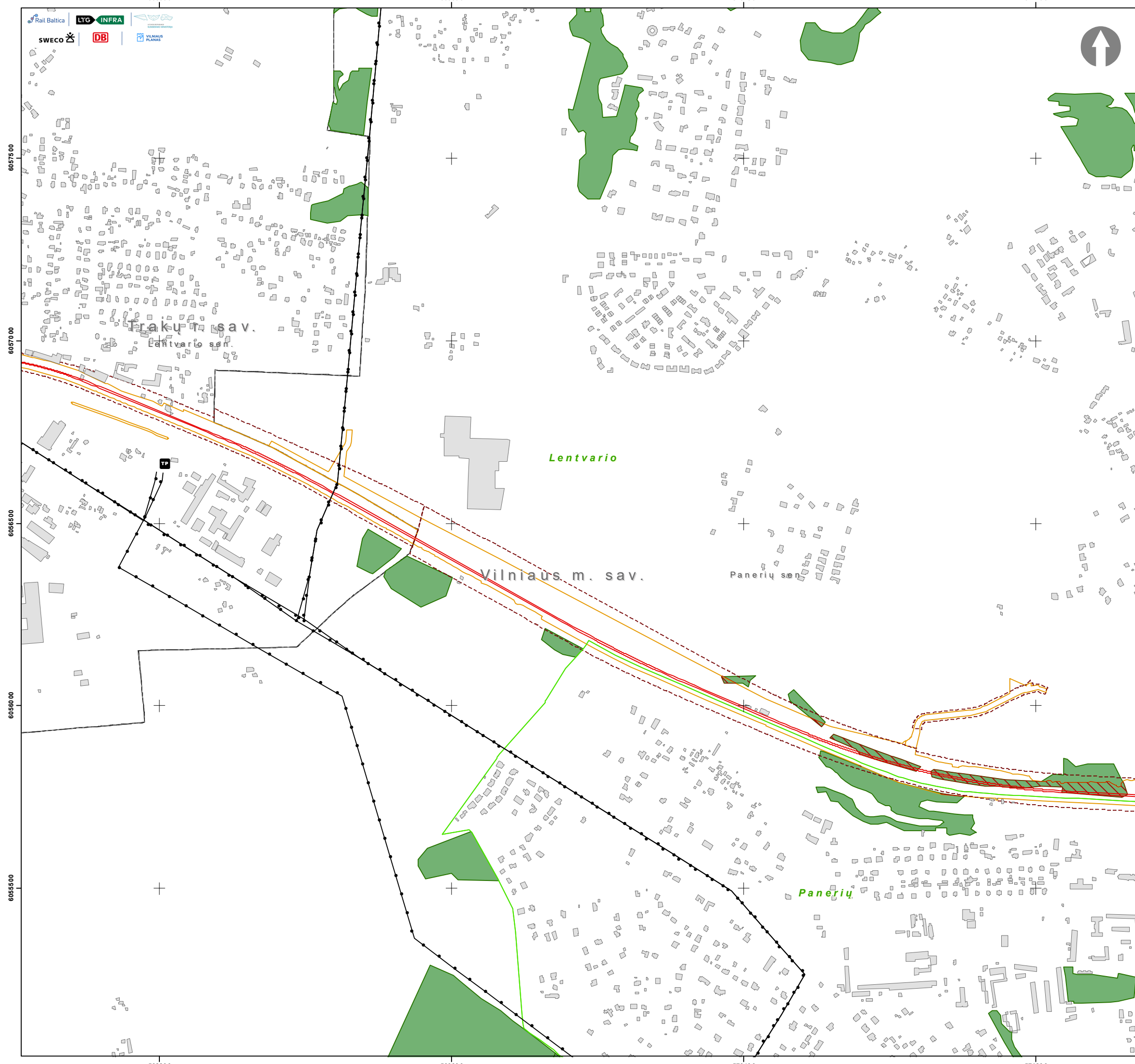
- „Rail Baltica“ 1435 mm pločio vėžės geležinkelio linija Kaunas - Vilnius
- „Rail Baltica“ 1435 mm pločio vėžės geležinkelio linijos Kaunas - Vilnius regioninė jungtis
- 1520 mm pločio vėžės geležinkelio linijos ruožo įrengimas/rekonstrukcija
- Kitais projektais numatyti įgyvendinti sprendiniai
- Planuojama geležinkelio apsaugos zona
- Inžinerinės infrastruktūros teritorija
- Valstybinės reikšmės miško riba (geoportal.lt 2022-08-10)
- Girininkijos riba
- Valstybinės reikšmės miško plotas paverčiamas kitomis naudmenomis

Elektros perdavimo sistema

- Esamos elektros perdavimo 330 kV oro linijos
- Esamos elektros perdavimo 110 kV oro linijos
- Planuojama 110 kV elektros perdavimo oro linija
- Esama transformatorių pastotė
- Planuojamos traukos pastotės

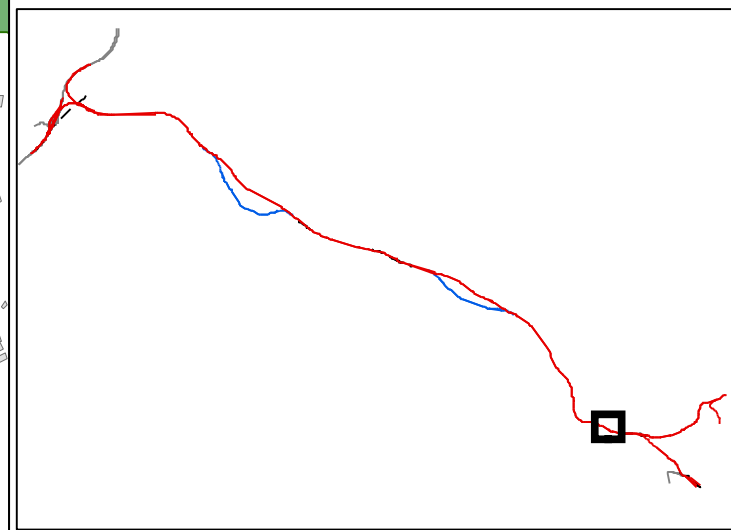
Gamtinių dujų perdavimo sistema

- Esamas magistralinis dujotiekis
- Planuojamas magistralinis dujotiekis
- Esama dujų skirstymo stotis



PROJEKTO „RAIL BALTICA“ GELEŽINKELIO LINIJOS
KAUNAS-VILNIUS SUSISIEKIMO KOMUNIKACIJŲ
INŽINERINĖS INFRASTRUKTŪROS VYSTYMO PLANAS
VALSTYBINĖS REIKŠMĖS MIŠKŲ PLOTŲ SCHEMA

1:10 000



Sutartiniai ženklai

Planuojami objektai:

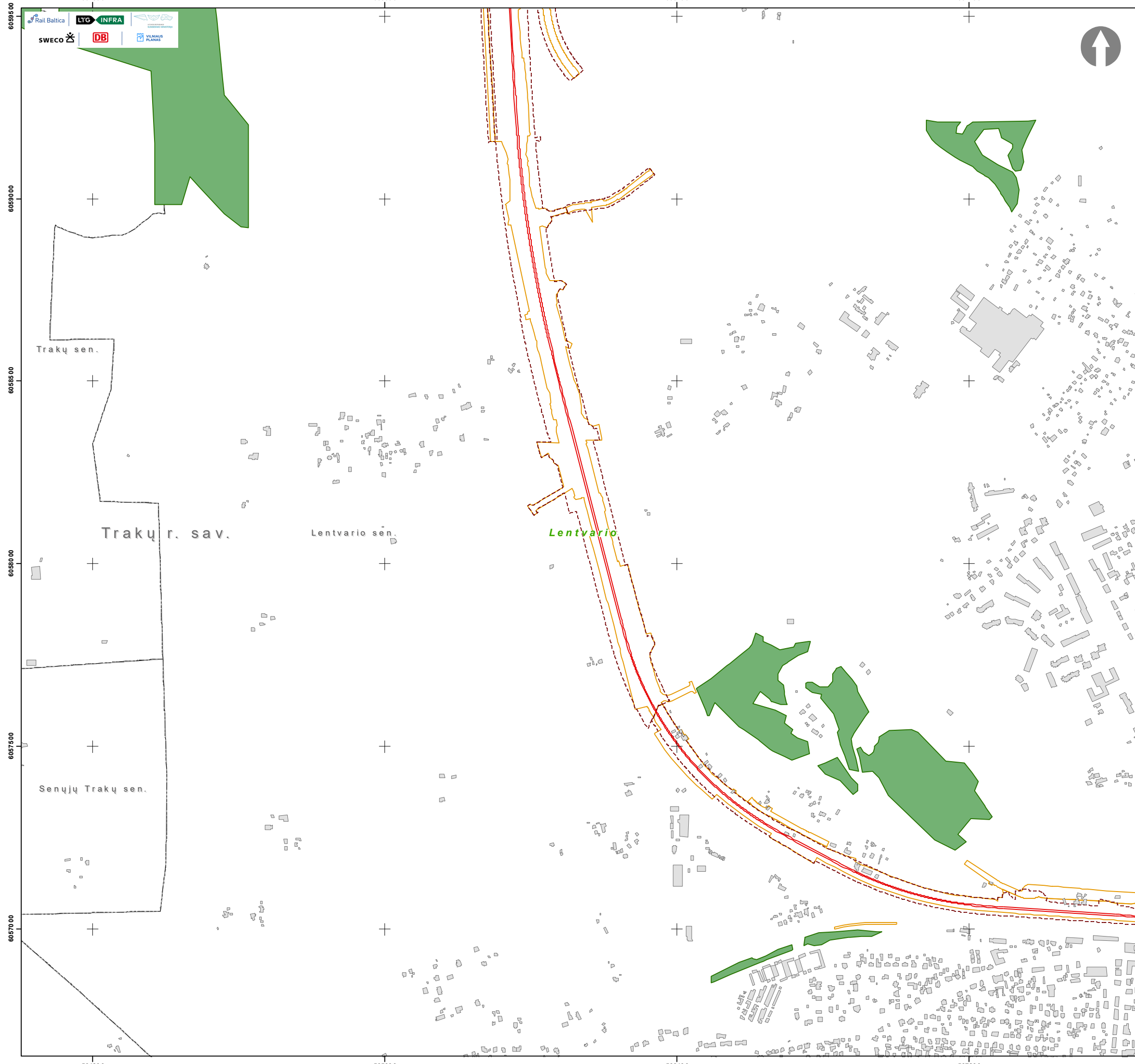
- „Rail Baltica“ 1435 mm pločio vėžės geležinkelio linija Kaunas - Vilnius
- „Rail Baltica“ 1435 mm pločio vėžės geležinkelio linijos Kaunas - Vilnius regioninė jungtis
- - - - - 1520 mm pločio vėžės geležinkelio linijos ruožo įrengimas/rekonstrukcija
- Kitais projektais numatyti įgyvendinti sprendiniai
- Planuojama geležinkelio apsaugos zona
- Inžinerinės infrastruktūros teritorija
- Valstybinės reikšmės miško riba (geoportal.lt 2022-08-10)
- Girininkijos riba
- Valstybinės reikšmės miško plotas paverčiamas kitomis naudmenomis

Elektros perdavimo sistema

- Esamos elektros perdavimo 330 kV oro linijos
- Esamos elektros perdavimo 110 kV oro linijos
- Planuojama 110 kV elektros perdavimo oro linija
- TP Esama transformatorių pastotė
- Planuojamos traukos pastotės

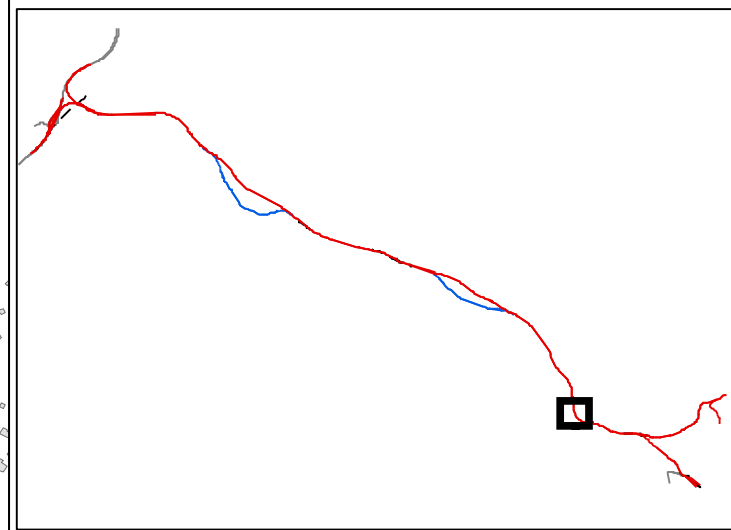
Gamtinių dujų perdavimo sistema

- Esamas magistralinis dujotiekis
- - - - - Planuojamas magistralinis dujotiekis
- Esama dujų skirstymo stotis



PROJEKTO „RAIL BALTICA“ GELEŽINKELIO LINIJOS
KAUNAS-VILNIUS SUSISIEKIMO KOMUNIKACIJŲ
INŽINERINĖS INFRASTRUKTŪROS VYSTYMO PLANAS
VALSTYBINĖS REIKŠMĖS MIŠKŲ PLOTŲ SCHEMA

1:10 000



Sutartiniai ženklai

Planuojami objektai:

- „Rail Baltica“ 1435 mm pločio vėžės geležinkelio linija Kaunas - Vilnius
- „Rail Baltica“ 1435 mm pločio vėžės geležinkelio linijos Kaunas - Vilnius regioninė jungtis
- - - - - 1520 mm pločio vėžės geležinkelio linijos ruožo įrengimas/rekonstrukcija
- Kitais projektais numatyti įgyvendinti sprendiniai
- Planuojama geležinkelio apsaugos zona
- Inžinerinės infrastruktūros teritorija
- Valstybinės reikšmės miško riba (geoportal.lt 2022-08-10)
- Girininkijos riba
- Valstybinės reikšmės miško plotas paverčiamas kitomis naudmenomis

Elektros perdavimo sistema

- Esamos elektros perdavimo 330 kV oro linijos
- Esamos elektros perdavimo 110 kV oro linijos
- Planuojama 110 kV elektros perdavimo oro linija
- TR Esama transformatorių pastotė
- Planuojamos traukos pastotės

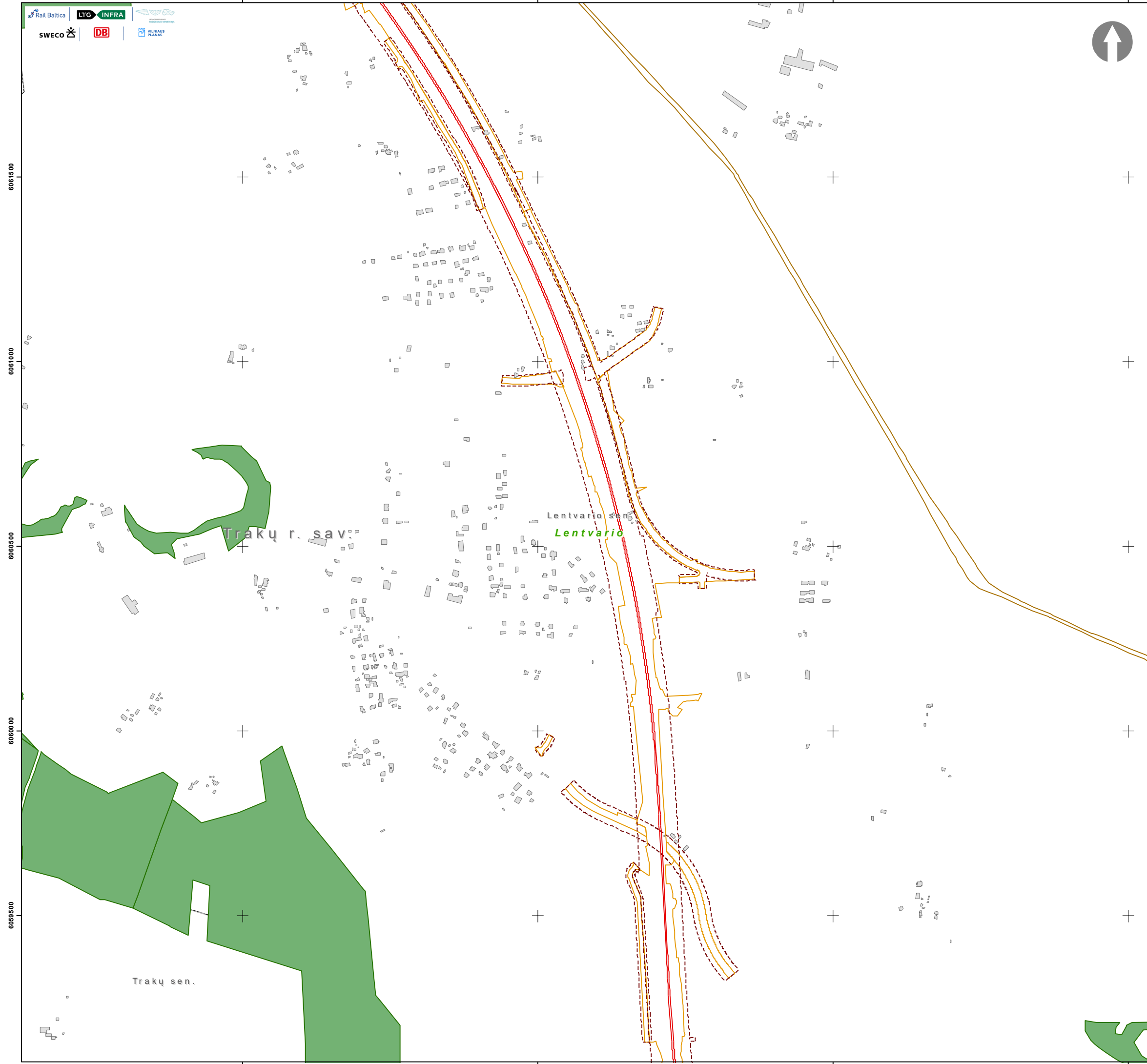
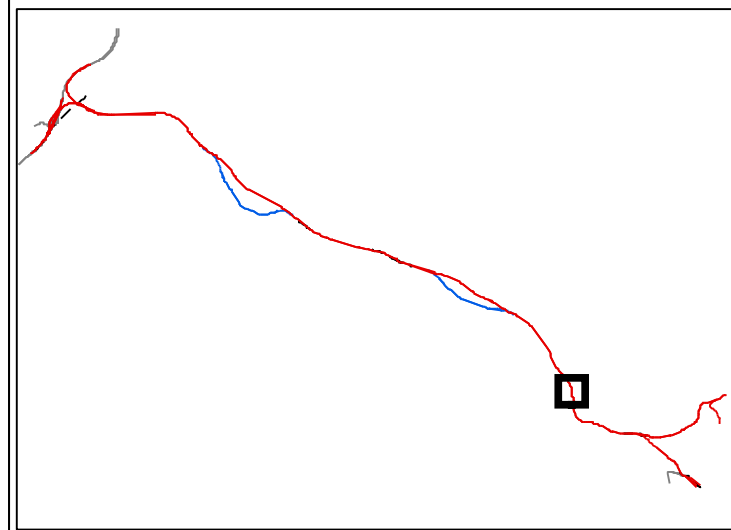
Gamtinių dujų perdavimo sistema

- Esamas magistralinis dujotiekis
- - - - - Planuojamas magistralinis dujotiekis
- Esama dujų skirstymo stotis



PROJEKTO „RAIL BALTICA“ GELEŽINKELIO LINIJOS
 KAUNAS-VILNIUS SUSISIEKIMO KOMUNIKACIJŲ
 INŽINERINĖS INFRASTRUKTŪROS VYSTYMO PLANAS
 VALSTYBINĖS REIŠMĖS MIŠKŲ PLOTŲ SCHEMA

1:10 000



Sutartiniai ženklai

Planuojami objektai:


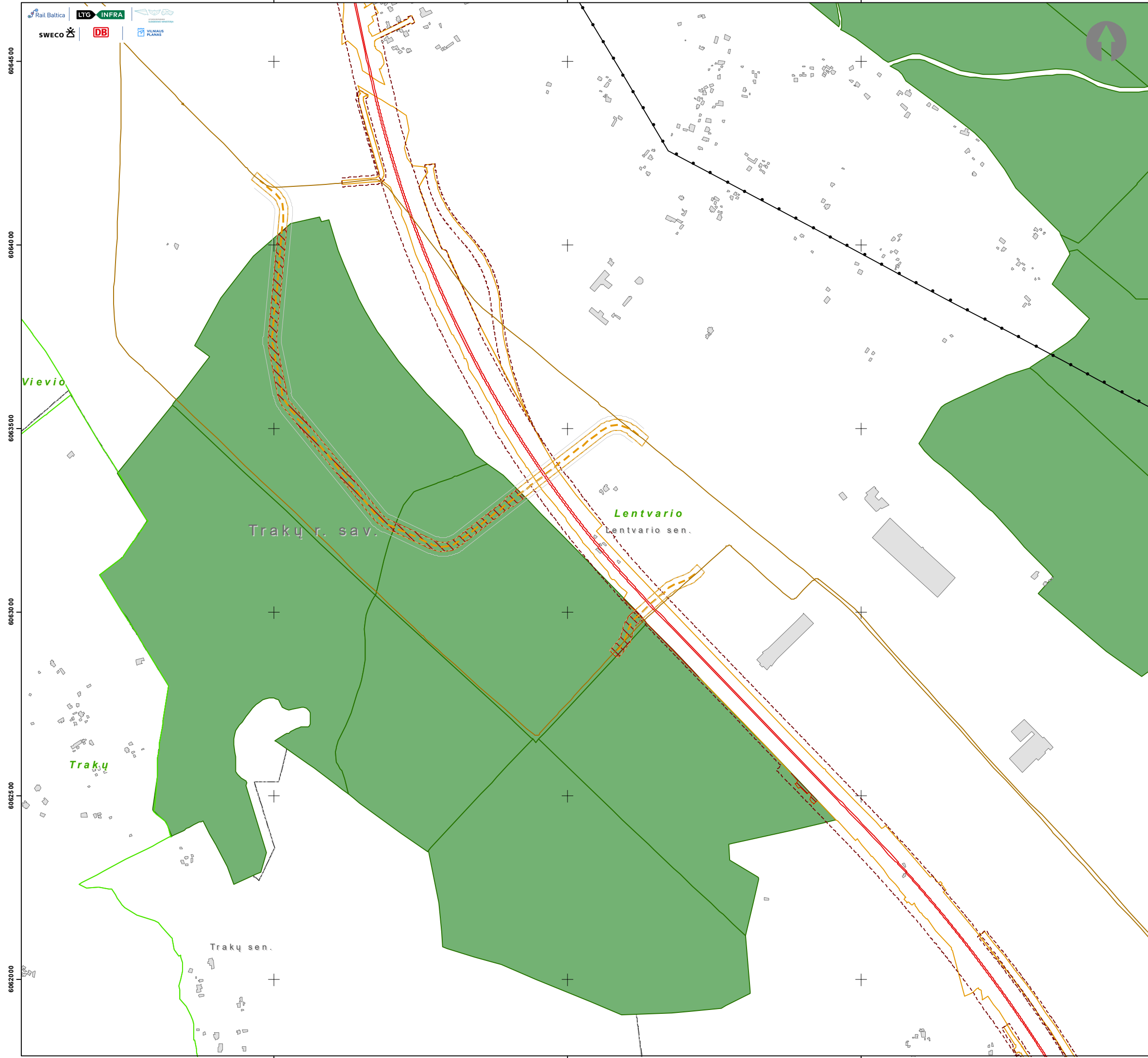
- „Rail Baltica“ 1435 mm pločio vėžės geležinkelio linija Kaunas - Vilnius
- „Rail Baltica“ 1435 mm pločio vėžės geležinkelio linijos Kaunas - Vilnius regioninė jungtis
- - - - - 1520 mm pločio vėžės geležinkelio linijos ruožo įrengimas/rekonstrukcija
- Kitais projektais numatyti įgyvendinti sprendiniai
- Planuojama geležinkelio apsaugos zona
- Inžinerinės infrastruktūros teritorija
- Valstybinės reikšmės miško riba (geoportal.lt 2022-08-10)
- Girininkijos riba
- Valstybinės reikšmės miško plotas paverčiamas kitomis naudmenomis

Elektros perdavimo sistema

- Esamos elektros perdavimo 330 kV oro linijos
- Esamos elektros perdavimo 110 kV oro linijos
- Planuojama 110 kV elektros perdavimo oro linija
- TR Esama transformatorių pastotė
- Planuojamos traukos pastotės

Gamtinių dujų perdavimo sistema

- Esamas magistralinis dujotiekis
- - - - - Planuojamas magistralinis dujotiekis
- Esama dujų skirstymo stotis



Sutartiniai ženklai

Planuojami objektai:

- „Rail Baltica“ 1435 mm pločio vėžės geležinkelio linija Kaunas - Vilnius
- „Rail Baltica“ 1435 mm pločio vėžės geležinkelio linijos Kaunas - Vilnius regioninė jungtis
- - - - - 1520 mm pločio vėžės geležinkelio linijos ruožo įrengimas/rekonstrukcija
- Kitais projektais numatyti įgyvendinti sprendiniai
- - - - - Planuojama geležinkelio apsaugos zona
- Inžinerinės infrastruktūros teritorija
- Valstybinės reikšmės miško riba (geoportal.lt 2022-08-10)
- Girininkijos riba
- Valstybinės reikšmės miško plotas paverčiamas kitomis naudmenomis

Elektros perdavimo sistema

- Esamos elektros perdavimo 330 kV oro linijos
- Esamos elektros perdavimo 110 kV oro linijos
- Planuojama 110 kV elektros perdavimo oro linija
- Esama transformatorių pastotė
- Planuojamos traukos pastotės

Gamtinių dujų perdavimo sistema

- Esamas magistralinis dujotiekis
- - - - - Planuojamas magistralinis dujotiekis
- Esama dujų skirstymo stotis

60645 00
 60640 00
 60635 00
 60630 00
 60625 00
 60620 00

56320 0 56400 0 56480 0

56320 0 56400 0 56480 0

Vievio

Trakų r. sav.

Lentvario
 Lentvario sen.

Trakų

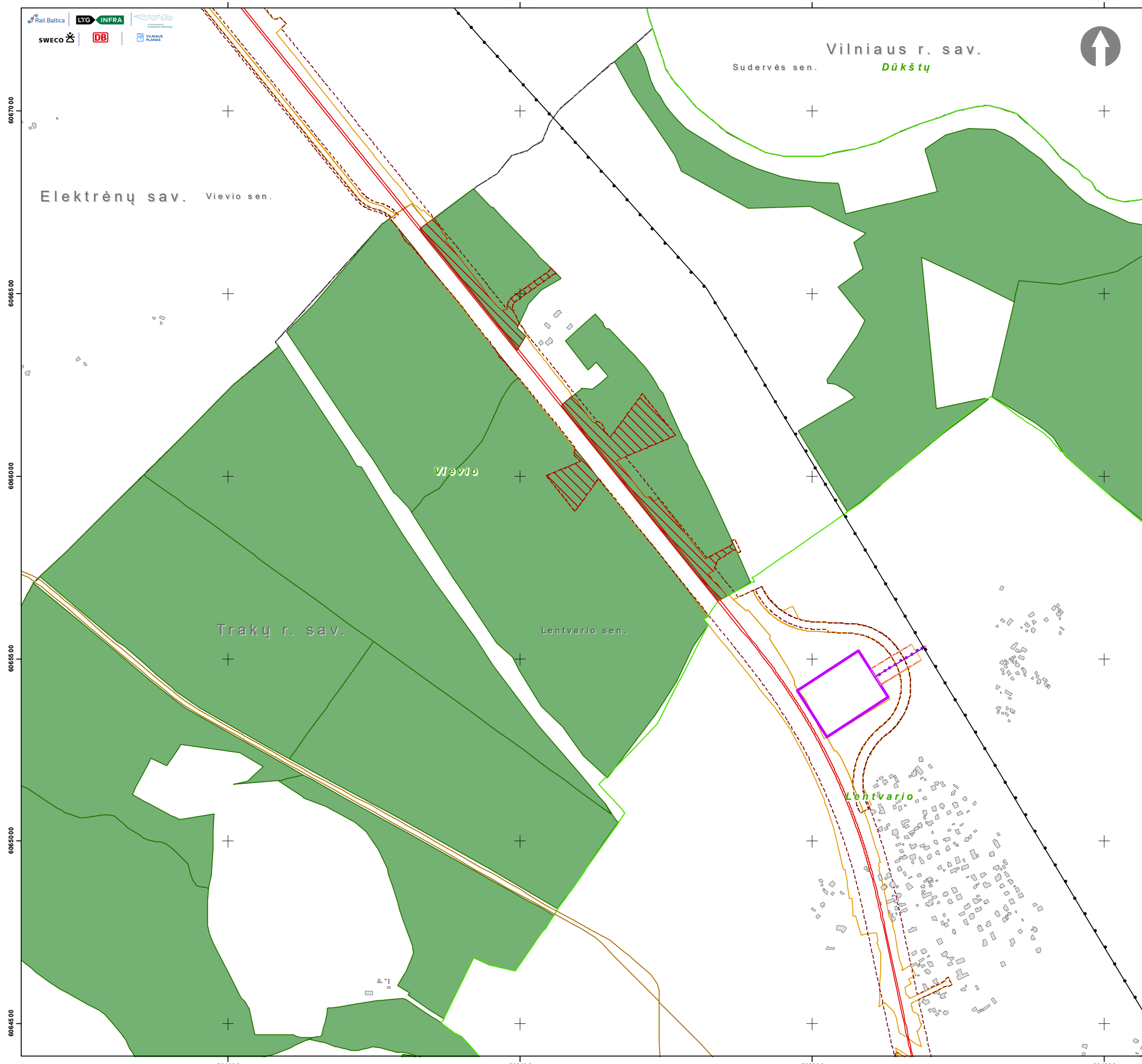
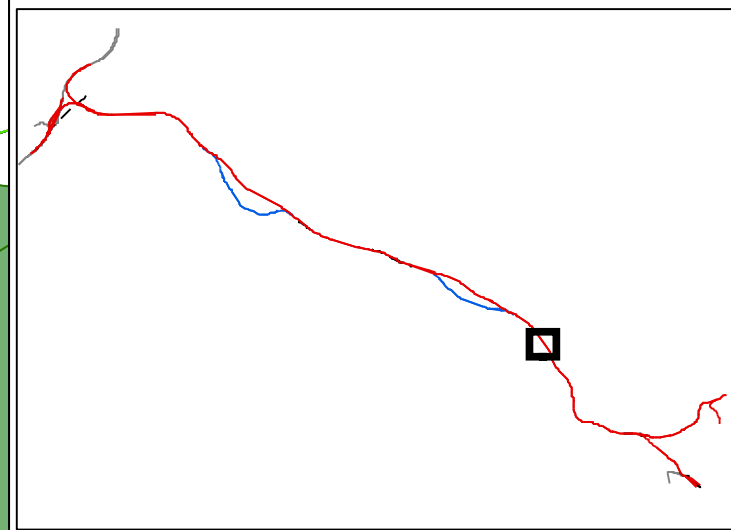
Trakų sen.



PROJEKTO „RAIL BALTICA“ GELEŽINKELIO LINIJOS
KAUNAS-VILNIUS SUSISIEKIMO KOMUNIKACIJŲ
INŽINERINĖS INFRASTRUKTŪROS VYSTYMO PLANAS

VALSTYBINĖS REIŠMĖS MIŠKŲ PLOTŲ SCHEMA

1:10 000



Sutartiniai ženklai

Planuojami objektai:

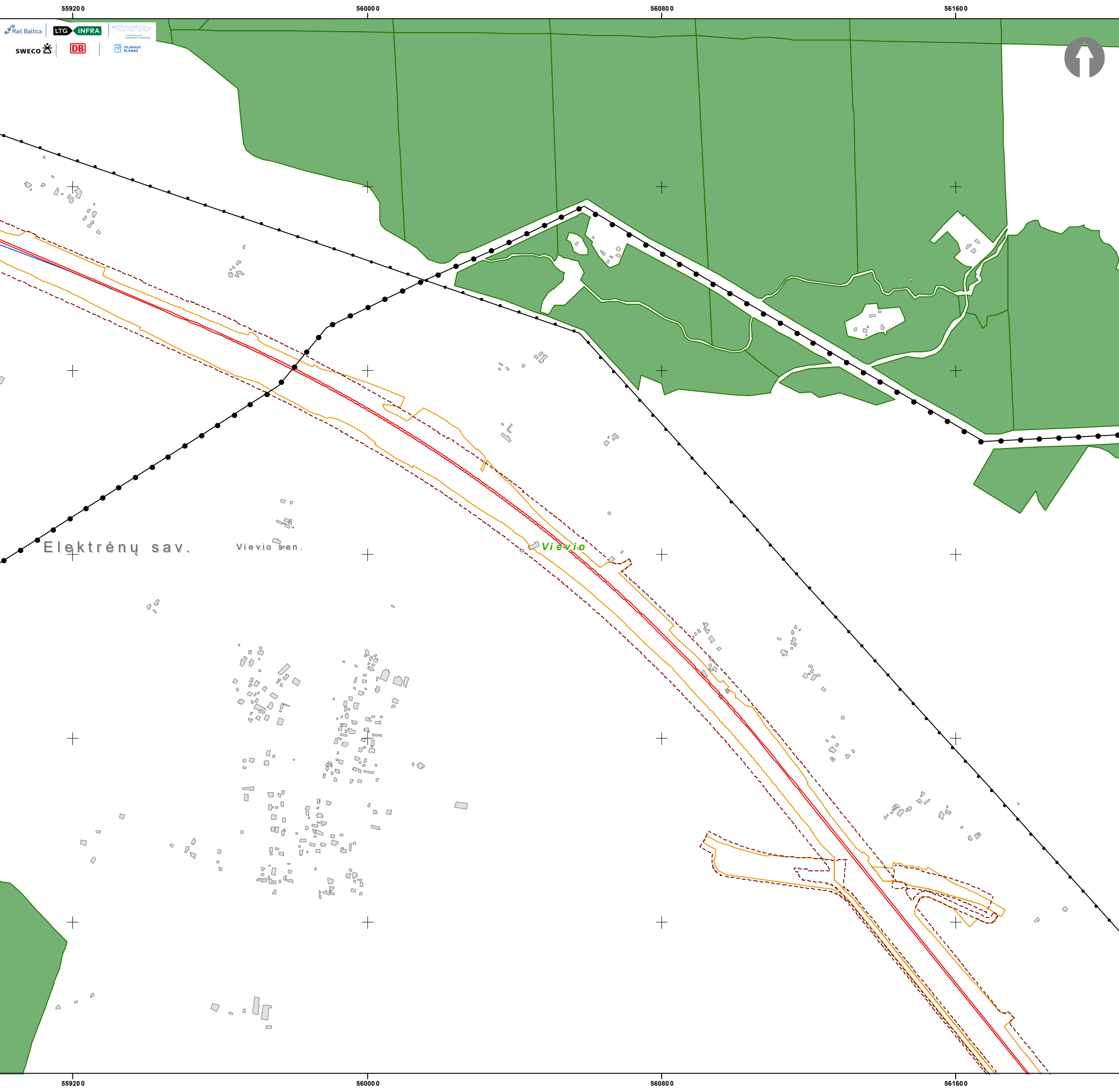
- „Rail Baltica“ 1435 mm pločio vėžės geležinkelio linija Kaunas - Vilnius
- „Rail Baltica“ 1435 mm pločio vėžės geležinkelio linijos Kaunas - Vilnius regioninė jungtis
- 1520 mm pločio vėžės geležinkelio linijos ruožo įrengimas/rekonstrukcija
- Kitais projektais numatyti įgyvendinti sprendiniai
- Planuojama geležinkelio apsaugos zona
- Inžinerinės infrastruktūros teritorija
- Valstybinės reikšmės miško riba (geoportal.lt 2022-08-10)
- Girininkijos riba
- Valstybinės reikšmės miško plotas paverčiamas kitomis naudmenomis

Elektros perdavimo sistema

- Esamos elektros perdavimo 330 kV oro linijos
- Esamos elektros perdavimo 110 kV oro linijos
- Planuojama 110 kV elektros perdavimo oro linija
- Esama transformatorių pastotė
- Planuojamos traukos pastotės

Gamtinių dujų perdavimo sistema

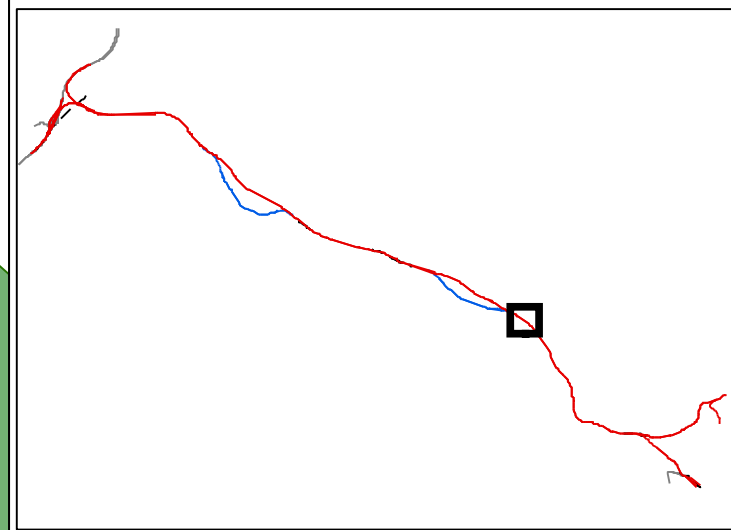
- Esamas magistralinis dujotiekis
- Planuojamas magistralinis dujotiekis
- Esama dujų skirstymo stotis



PROJEKTO „RAIL BALTICA“ GELEŽINKELIO LINIJOS
KAUNAS-VILNIUS SUSISIEKIMO KOMUNIKACIJŲ
INŽINERINĖS INFRASTRUKTŪROS VYSTYMO PLANAS

VALSTYBINĖS REIKŠMĖS MIŠKŲ PLOTŲ SCHEMA

1:10 000



Sutartiniai ženklai

Planuojami objektai:

- „Rail Baltica“ 1435 mm pločio vėžės geležinkelio linija Kaunas - Vilnius
- „Rail Baltica“ 1435 mm pločio vėžės geležinkelio linijos Kaunas - Vilnius regioninė jungtis
- - - - - 1520 mm pločio vėžės geležinkelio linijos ruožo įrengimas/rekonstrukcija
- Kitais projektais numatyti įgyvendinti sprendiniai
- - - - - Planuojama geležinkelio apsaugos zona
- Inžinerinės infrastruktūros teritorija
- Valstybinės reikšmės miško riba (geoportal.lt 2022-08-10)
- Girininkijos riba
- Valstybinės reikšmės miško plotas paverčiamas kitomis naudmenomis

Elektros perdavimo sistema

- Esamos elektros perdavimo 330 kV oro linijos
- Esamos elektros perdavimo 110 kV oro linijos
- Planuojama 110 kV elektros perdavimo oro linija
- Esama transformatorių pastotė
- Planuojamos traukos pastotės

Gamtinių dujų perdavimo sistema

- Esamas magistralinis dujotiekis
- - - - - Planuojamas magistralinis dujotiekis
- Esama dujų skirstymo stotis

Elektrėnų sav.

Vievio sen.

Vievio

55920

56000

56080

56160

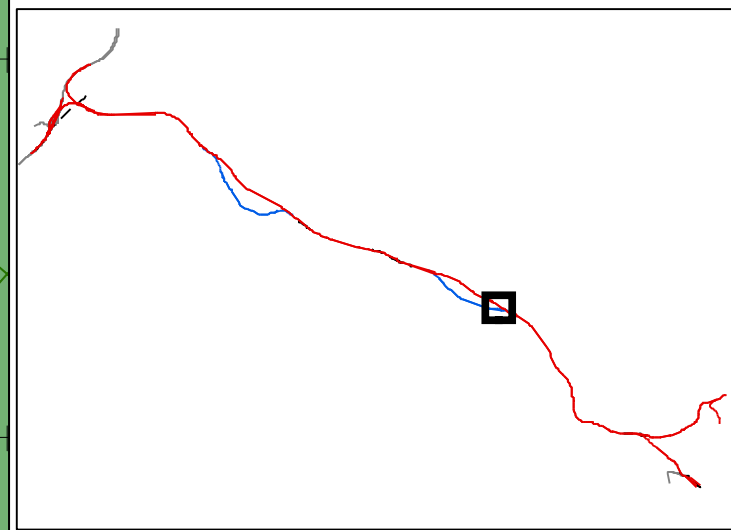
6069500

00

6069500

6068000

6067500



Sutartiniai ženklai

Planuojami objektai:

- „Rail Baltica“ 1435 mm pločio vėžės geležinkelio linija Kaunas - Vilnius
- „Rail Baltica“ 1435 mm pločio vėžės geležinkelio linijos Kaunas - Vilnius regioninė jungtis
- - - - - 1520 mm pločio vėžės geležinkelio linijos ruožo įrengimas/rekonstrukcija
- Kitais projektais numatyti įgyvendinti sprendiniai
- Planuojama geležinkelio apsaugos zona
- Inžinerinės infrastruktūros teritorija
- Valstybinės reikšmės miško riba (geoportal.lt 2022-08-10)
- Girininkijos riba
- Valstybinės reikšmės miško plotas paverčiamas kitomis naudmenomis

Elektros perdavimo sistema

- Esamos elektros perdavimo 330 kV oro linijos
- Esamos elektros perdavimo 110 kV oro linijos
- - - - - Planuojama 110 kV elektros perdavimo oro linija
- TR Esama transformatorių pastotė
- Planuojamos traukos pastotės

Gamtinių dujų perdavimo sistema

- Esamas magistralinis dujotiekis
- - - - - Planuojamas magistralinis dujotiekis
- Esama dujų skirstymo stotis



PROJEKTO „RAIL BALTICA“ GELEŽINKELIO LINIJOS
KAUNAS-VILNIUS SUSISIEKIMO KOMUNIKACIJŲ
INŽINERINĖS INFRASTRUKTŪROS VYSTYMO PLANAS
VALSTYBINĖS REIKŠMĖS MIŠKŲ PLOTŲ SCHEMA

1:10 000








Sutartiniai ženklai




Planuojami objektai:

-  „Rail Baltica“ 1435 mm pločio vėžės geležinkelio linija Kaunas - Vilnius
-  „Rail Baltica“ 1435 mm pločio vėžės geležinkelio linijos Kaunas - Vilnius regioninė jungtis
-  1520 mm pločio vėžės geležinkelio linijos ruožo įrengimas/rekonstrukcija
-  Kitais projektais numatyti įgyvendinti sprendiniai
-  Planuojama geležinkelio apsaugos zona
-  Inžinerinės infrastruktūros teritorija
-  Valstybinės reikšmės miško riba (geoportal.lt 2022-08-10)
-  Girininkijos riba
-  Valstybinės reikšmės miško plotas paverčiamas kitomis naudmenomis

Elektros perdavimo sistema

-  Esamos elektros perdavimo 330 kV oro linijos
-  Esamos elektros perdavimo 110 kV oro linijos
-  Planuojama 110 kV elektros perdavimo oro linija
-  Esama transformatorių pastotė
-  Planuojamos traukos pastotės

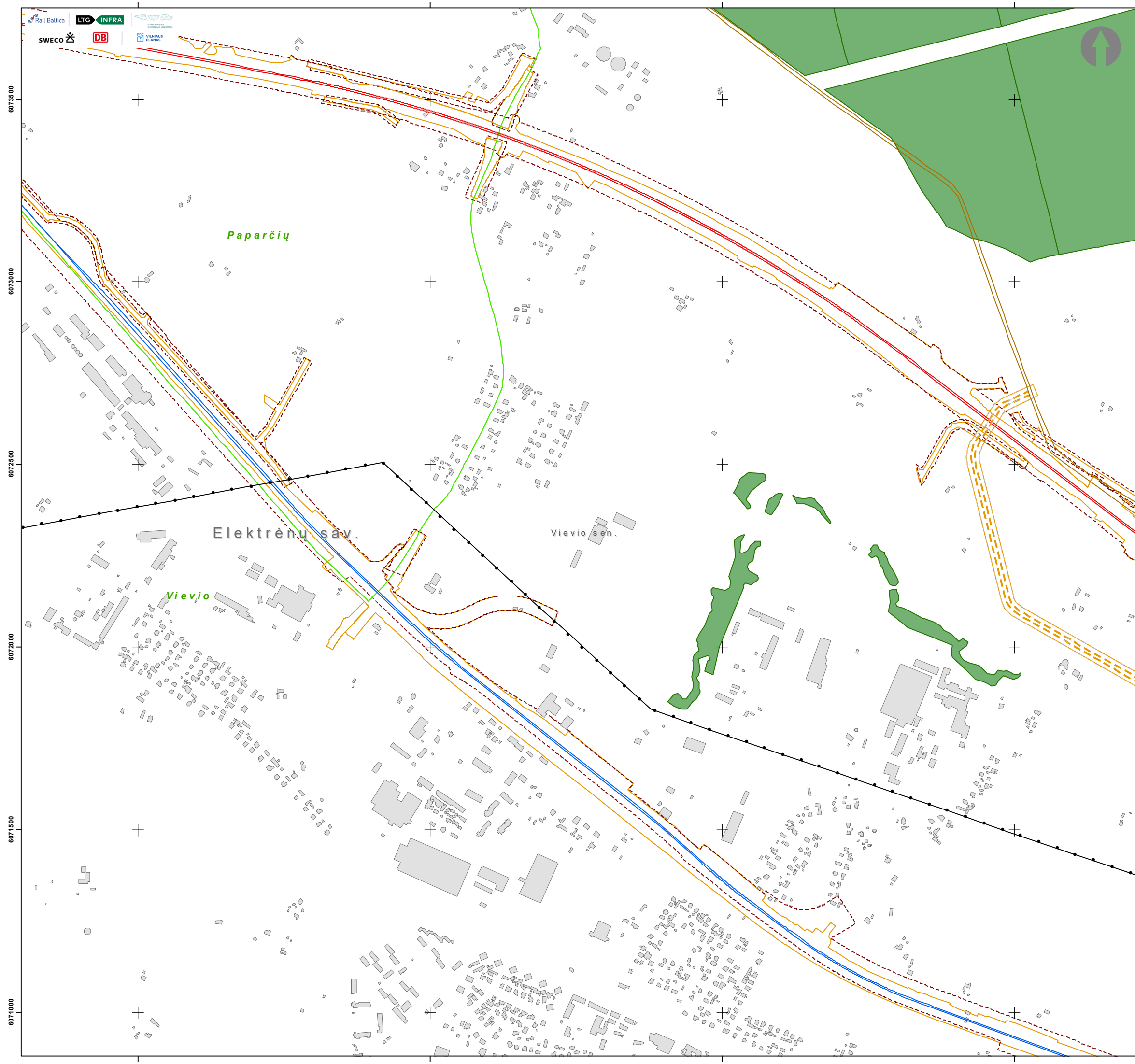
Gamtinių dujų perdavimo sistema

-  Esamas magistralinis dujotiekis
-  Planuojamas magistralinis dujotiekis
-  Esama dujų skirstymo stotis

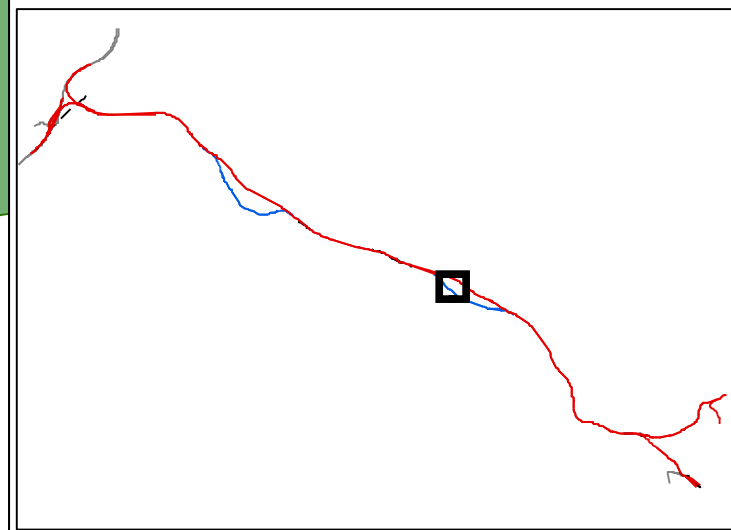
55360 55400 55440 55480 55520 55560 55600

6072500 6072000 6071500 6071000 6070500 6070000

Elektrėnų sav. Vievio



PROJEKTO „RAIL BALTICA“ GELEŽINKELIO LINIJOS
KAUNAS-VILNIUS SUSISIEKIMO KOMUNIKACIJŲ
INŽINERINĖS INFRASTRUKTŪROS VYSTYMO PLANAS
VALSTYBINĖS REIKŠMĖS MIŠKŲ PLOTŲ SCHEMA
1:10 000



Sutartiniai ženklai

Planuojami objektai:

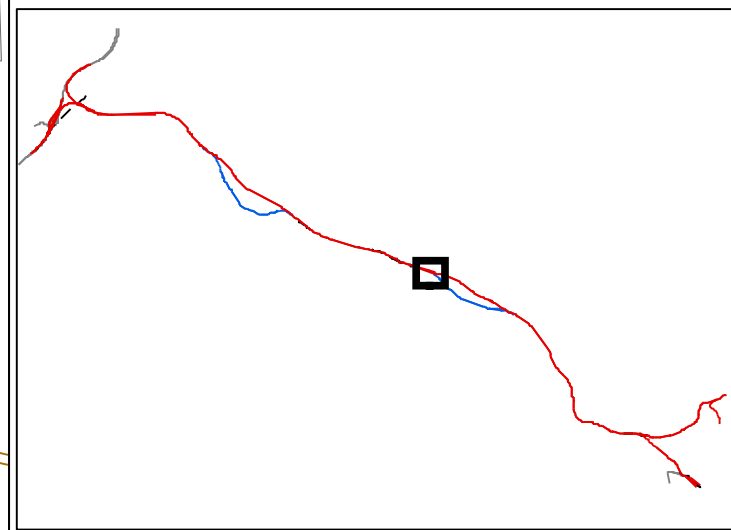
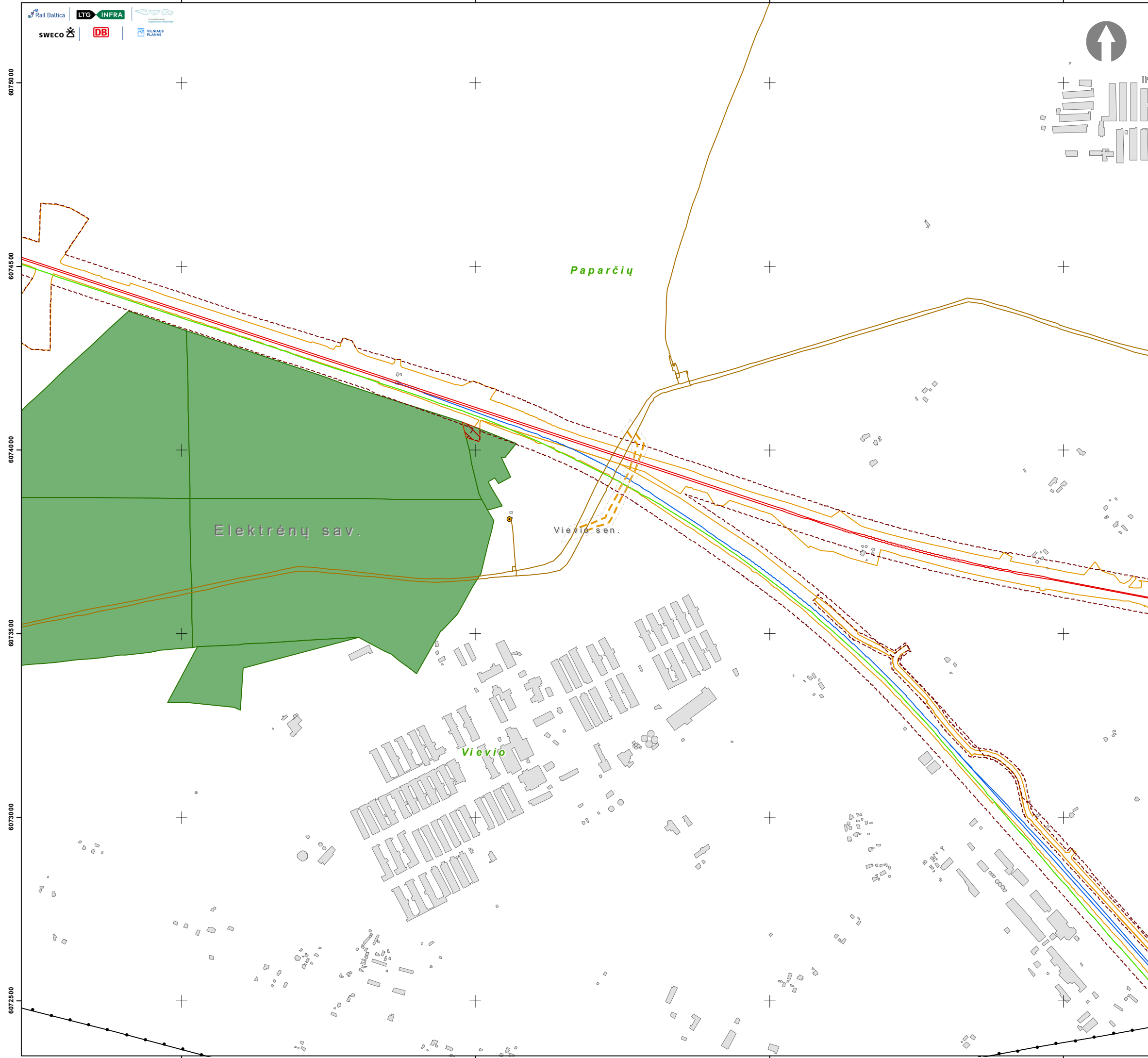
- „Rail Baltica“ 1435 mm pločio vėžės geležinkelio linija Kaunas - Vilnius
- „Rail Baltica“ 1435 mm pločio vėžės geležinkelio linijos Kaunas - Vilnius regioninė jungtis
- - - 1520 mm pločio vėžės geležinkelio linijos ruožo įrengimas/rekonstrukcija
- Kitais projektais numatyti įgyvendinti sprendiniai
- Planuojama geležinkelio apsaugos zona
- Inžinerinės infrastruktūros teritorija
- Valstybinės reikšmės miško riba (geoportal.lt 2022-08-10)
- Girininkijos riba
- Valstybinės reikšmės miško plotas paverčiamas kitomis naudmenomis

Elektros perdavimo sistema

- Esamos elektros perdavimo 330 kV oro linijos
- Esamos elektros perdavimo 110 kV oro linijos
- Planuojama 110 kV elektros perdavimo oro linija
- TR Esama transformatorių pastotė
- Planuojamos traukos pastotės

Gamtinių dujų perdavimo sistema

- Esamas magistralinis dujotiekis
- - - Planuojamas magistralinis dujotiekis
- Esama dujų skirstymo stotis



Sutartiniai ženklai

Planuojami objektai:

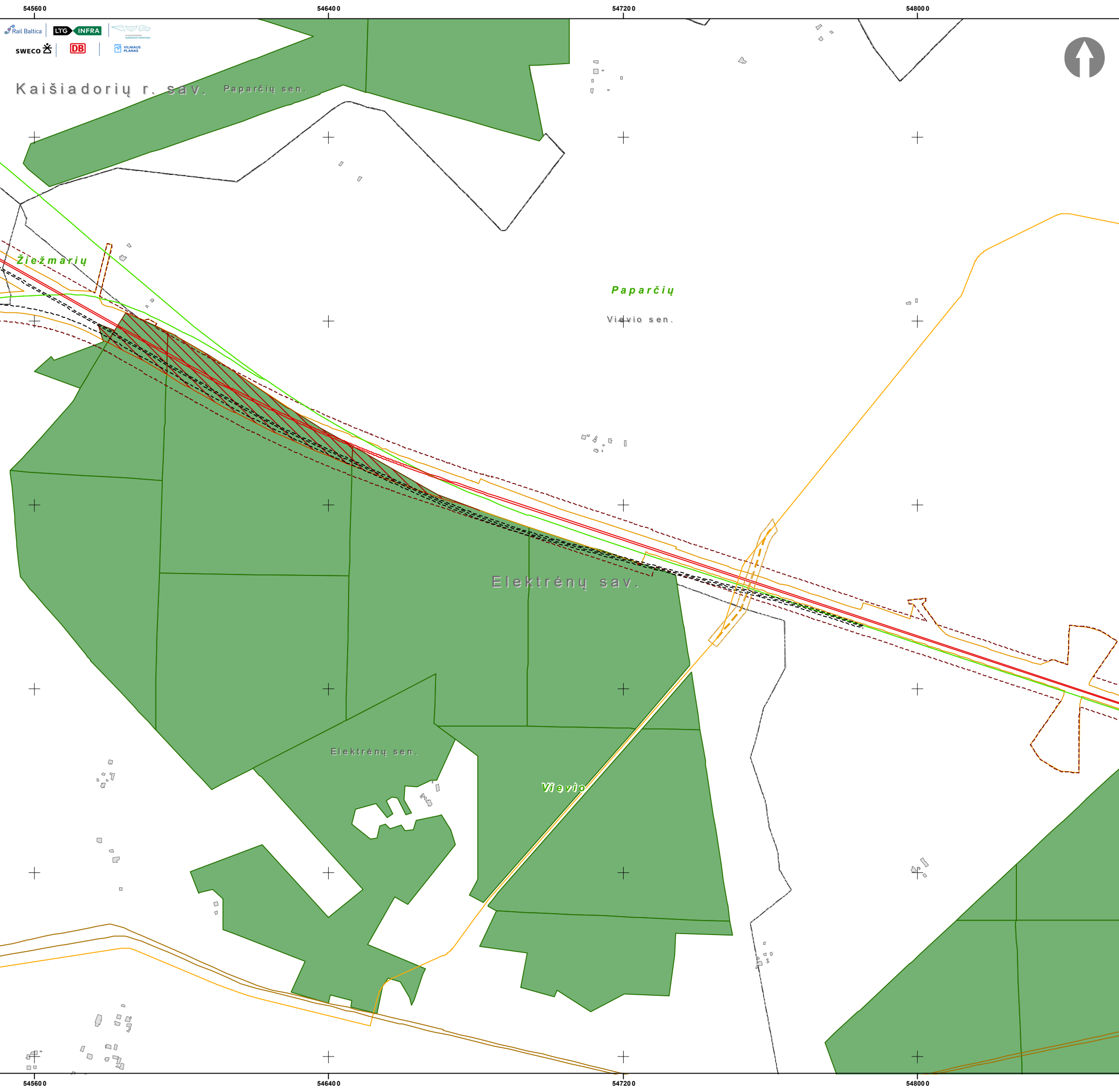
- „Rail Baltica“ 1435 mm pločio vėžės geležinkelio linija Kaunas - Vilnius
- „Rail Baltica“ 1435 mm pločio vėžės geležinkelio linijos Kaunas - Vilnius regioninė jungtis
- - - 1520 mm pločio vėžės geležinkelio linijos ruožo įrengimas/rekonstrukcija
- Kitais projektais numatyti įgyvendinti sprendiniai
- Planuojama geležinkelio apsaugos zona
- Inžinerinės infrastruktūros teritorija
- Valstybinės reikšmės miško riba (geoportal.lt 2022-08-10)
- Girininkijos riba
- Valstybinės reikšmės miško plotas paverčiamas kitomis naudmenomis

Elektros perdavimo sistema

- Esamos elektros perdavimo 330 kV oro linijos
- Esamos elektros perdavimo 110 kV oro linijos
- Planuojama 110 kV elektros perdavimo oro linija
- TR Esama transformatorių pastotė
- Planuojamos traukos pastotės

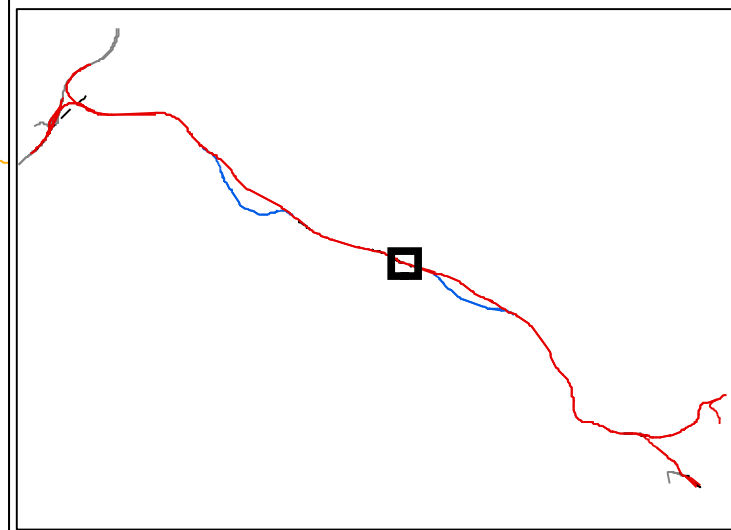
Gamtinių dujų perdavimo sistema

- Esamas magistralinis dujotiekis
- - - Planuojamas magistralinis dujotiekis
- Esama dujų skirstymo stotis



PROJEKTO „RAIL BALTICA“ GELEŽINKELIO LINIJOS
KAUNAS-VILNIUS SUSISIEKIMO KOMUNIKACIJŲ
INŽINERINĖS INFRASTRUKTŪROS VYSTYMO PLANAS
VALSTYBINĖS REIŠMĖS MIŠKŲ PLOTŲ SCHEMA

1:10 000



Sutartiniai ženklai

Planuojami objektai:

- „Rail Baltica“ 1435 mm pločio vėžės geležinkelio linija Kaunas - Vilnius
- „Rail Baltica“ 1435 mm pločio vėžės geležinkelio linijos Kaunas - Vilnius regioninė jungtis
- 1520 mm pločio vėžės geležinkelio linijos ruožo įrengimas/rekonstrukcija
- Kitais projektais numatyti įgyvendinti sprendiniai
- Planuojama geležinkelio apsaugos zona
- Inžinerinės infrastruktūros teritorija
- Valstybinės reikšmės miško riba (geoportal.lt 2022-08-10)
- Girininkijos riba
- Valstybinės reikšmės miško plotas paverčiamas kitomis naudmenomis

Elektros perdavimo sistema

- Esamos elektros perdavimo 330 kV oro linijos
- Esamos elektros perdavimo 110 kV oro linijos
- Planuojama 110 kV elektros perdavimo oro linija
- Esama transformatorių pastotė
- Planuojamos traukos pastotės

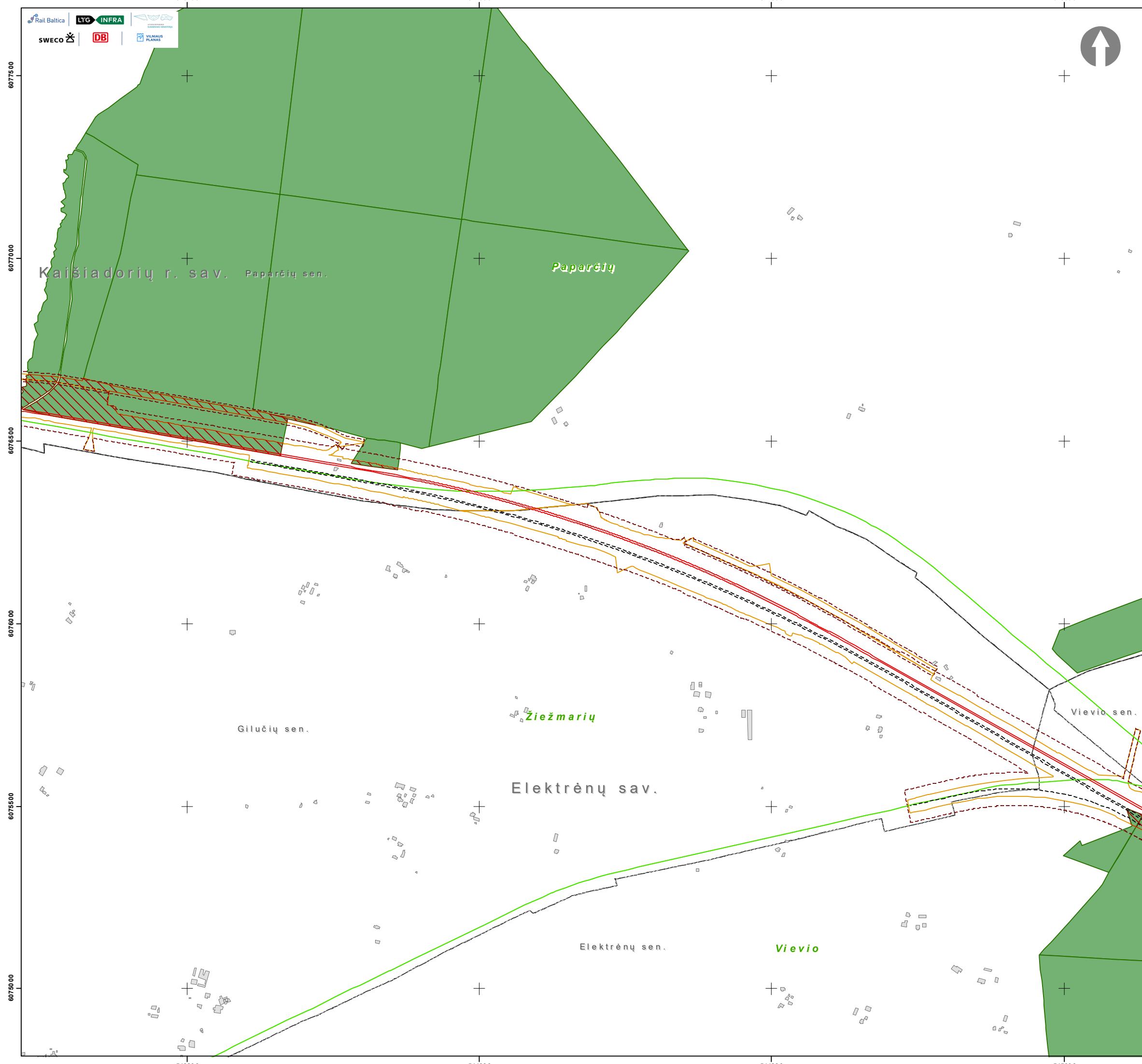
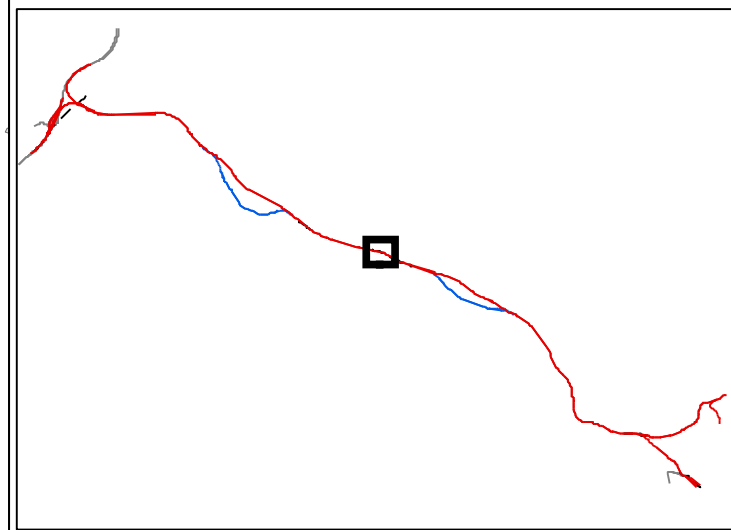
Gamtinių dujų perdavimo sistema

- Esamas magistralinis dujotiekis
- Planuojamas magistralinis dujotiekis
- Esama dujų skirstymo stotis



PROJEKTO „RAIL BALTICA“ GELEŽINKELIO LINIJOS
 KAUNAS-VILNIUS SUSISIEKIMO KOMUNIKACIJŲ
 INŽINERINĖS INFRASTRUKTŪROS VYSTYMO PLANAS
 VALSTYBINĖS REIKŠMĖS MIŠKŲ PLOTŲ SCHEMA

1:10 000



Sutartiniai ženklai

Planuojami objektai:

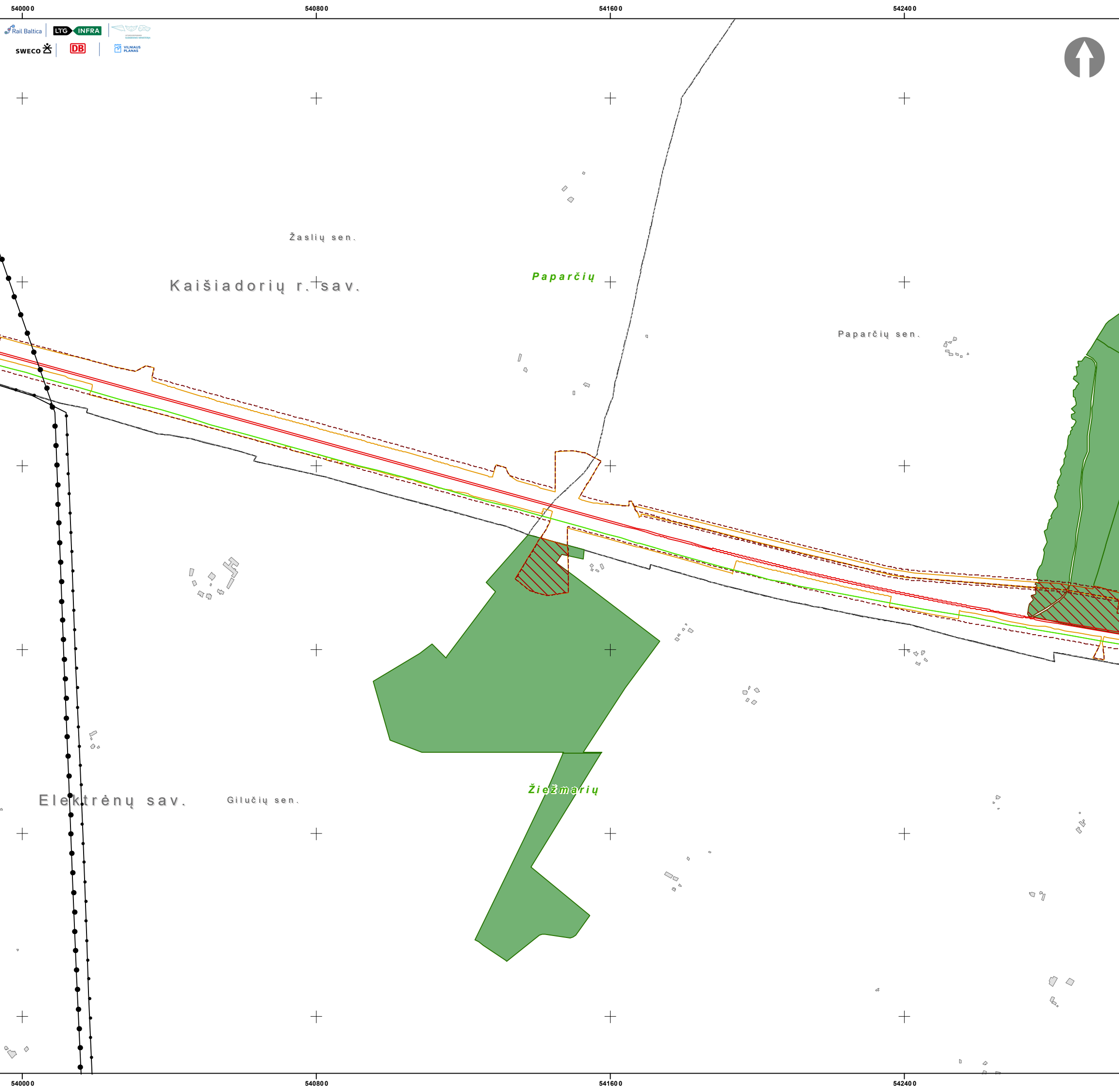
- „Rail Baltica“ 1435 mm pločio vėžės geležinkelio linija Kaunas - Vilnius
- „Rail Baltica“ 1435 mm pločio vėžės geležinkelio linijos Kaunas - Vilnius regioninė jungtis
- - - - 1520 mm pločio vėžės geležinkelio linijos ruožo įrengimas/rekonstrukcija
- Kitais projektais numatyti įgyvendinti sprendiniai
- Planuojama geležinkelio apsaugos zona
- Inžinerinės infrastruktūros teritorija
- Valstybinės reikšmės miško riba (geoportal.lt 2022-08-10)
- Girininkijos riba
- Valstybinės reikšmės miško plotas paverčiamas kitomis naudmenomis

Elektros perdavimo sistema

- Esamos elektros perdavimo 330 kV oro linijos
- Esamos elektros perdavimo 110 kV oro linijos
- Planuojama 110 kV elektros perdavimo oro linija
- TP Esama transformatorių pastotė
- Planuojamos traukos pastotės

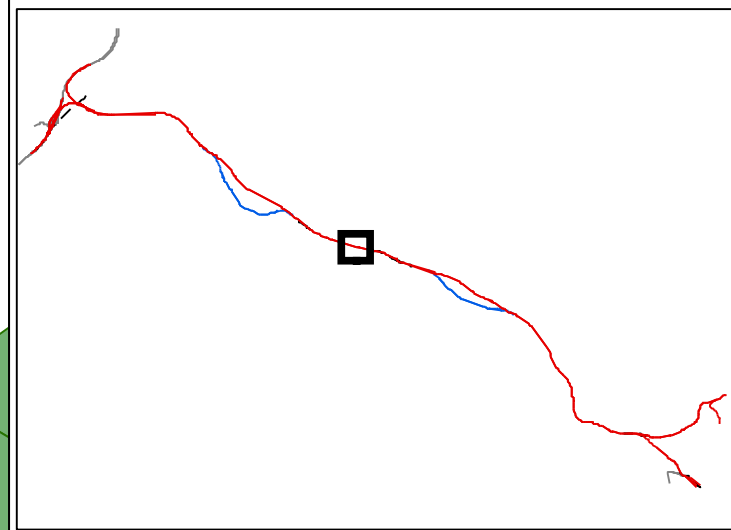
Gamtinių dujų perdavimo sistema

- Esamas magistralinis dujotiekis
- - - - Planuojamas magistralinis dujotiekis
- Esama dujų skirstymo stotis



PROJEKTO „RAIL BALTICA“ GELEŽINKELIO LINIJOS KAUNAS-VILNIUS SUSISIEKIMO KOMUNIKACIJŲ INŽINERINĖS INFRASTRUKTŪROS VYSTYMO PLANAS
VALSTYBINĖS REIKŠMĖS MIŠKŲ PLOTŲ SCHEMA

1:10 000



Sutartiniai ženklai

Planuojami objektai:

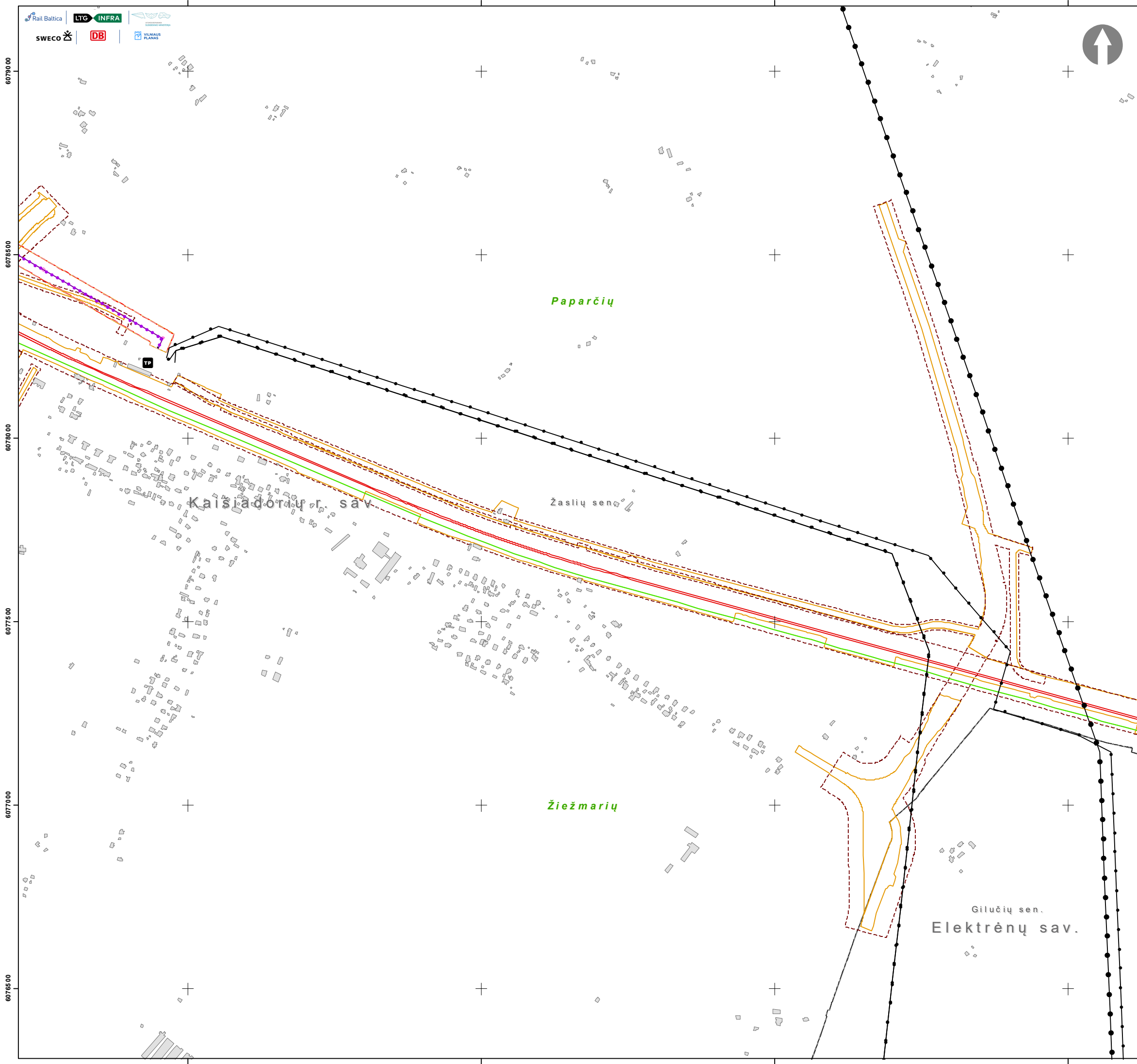
- „Rail Baltica“ 1435 mm pločio vėžės geležinkelio linija Kaunas - Vilnius
- „Rail Baltica“ 1435 mm pločio vėžės geležinkelio linijos Kaunas - Vilnius regioninė jungtis
- - - 1520 mm pločio vėžės geležinkelio linijos ruožo įrengimas/rekonstrukcija
- Kitais projektais numatyti įgyvendinti sprendiniai
- Planuojama geležinkelio apsaugos zona
- Inžinerinės infrastruktūros teritorija
- Valstybinės reikšmės miško riba (geoportal.lt 2022-08-10)
- Girininkijos riba
- Valstybinės reikšmės miško plotas paverčiamas kitomis naudmenomis

Elektros perdavimo sistema

- Esamos elektros perdavimo 330 kV oro linijos
- Esamos elektros perdavimo 110 kV oro linijos
- Planuojama 110 kV elektros perdavimo oro linija
- TP Esama transformatorių pastotė
- Planuojamos traukos pastotės

Gamtinių dujų perdavimo sistema

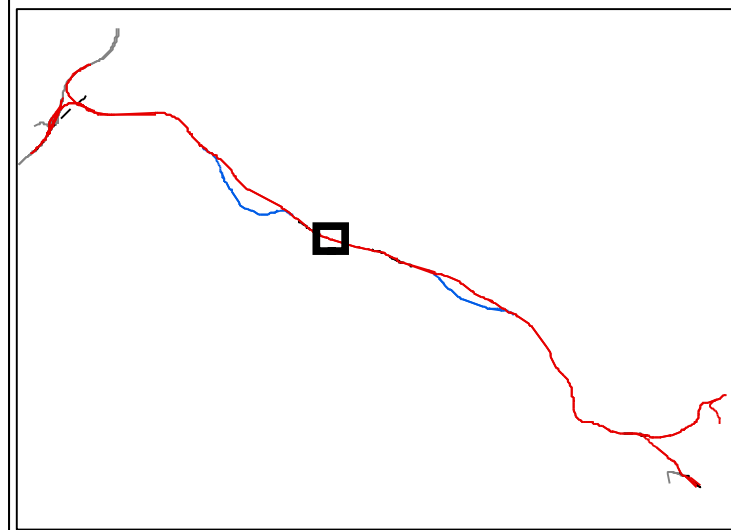
- Esamas magistralinis dujotiekis
- - - Planuojamas magistralinis dujotiekis
- Esama dujų skirstymo stotis



PROJEKTO „RAIL BALTICA“ GELEŽINKELIO LINIJOS
KAUNAS-VILNIUS SUSISIEKIMO KOMUNIKACIJŲ
INŽINERINĖS INFRASTRUKTŪROS VYSTYMO PLANAS

VALSTYBINĖS REIŠMĖS MIŠKŲ PLOTŲ SCHEMA

1:10 000



Sutartiniai ženklai

Planuojami objektai:

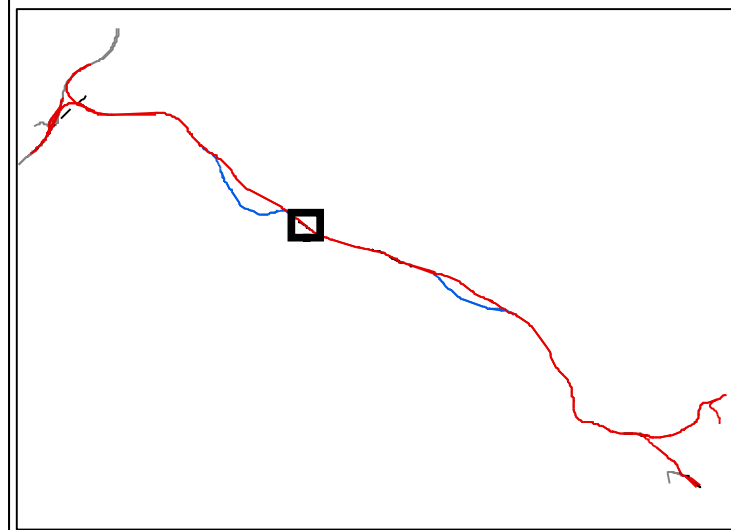
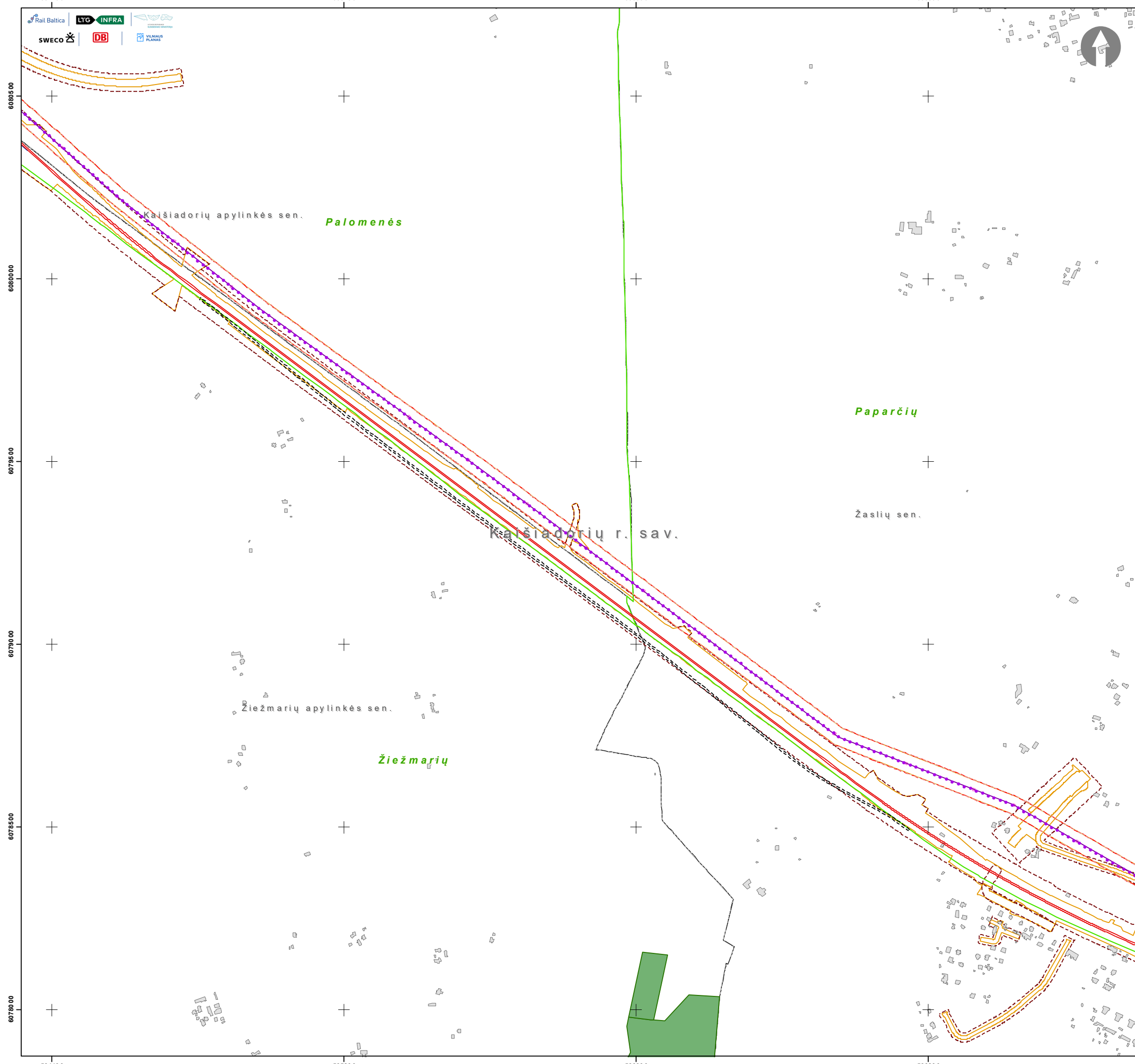
- „Rail Baltica“ 1435 mm pločio vėžės geležinkelio linija Kaunas - Vilnius
- „Rail Baltica“ 1435 mm pločio vėžės geležinkelio linijos Kaunas - Vilnius regioninė jungtis
- - - - 1520 mm pločio vėžės geležinkelio linijos ruožo įrengimas/rekonstrukcija
- Kitais projektais numatyti įgyvendinti sprendiniai
- Planuojama geležinkelio apsaugos zona
- Inžinerinės infrastruktūros teritorija
- Valstybinės reikšmės miško riba (geoportal.lt 2022-08-10)
- Girininkijos riba
- Valstybinės reikšmės miško plotas paverčiamas kitomis naudmenomis

Elektros perdavimo sistema

- Esamos elektros perdavimo 330 kV oro linijos
- Esamos elektros perdavimo 110 kV oro linijos
- Planuojama 110 kV elektros perdavimo oro linija
- TP Esama transformatorių pastotė
- Planuojamos traukos pastotės

Gamtinių dujų perdavimo sistema

- Esamas magistralinis dujotiekis
- - - - Planuojamas magistralinis dujotiekis
- Esama dujų skirstymo stotis



Sutartiniai ženklai

Planuojami objektai:

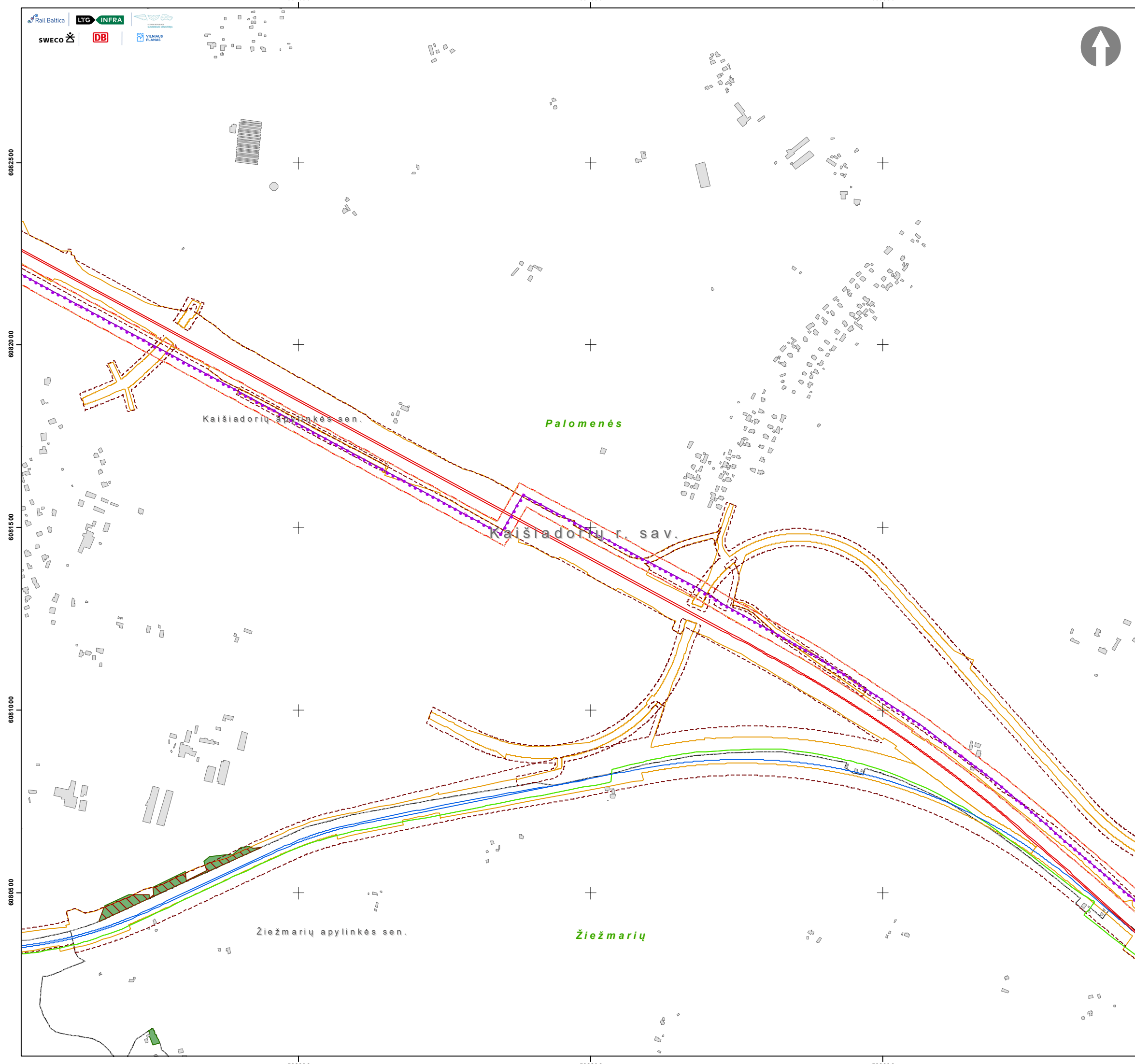
- „Rail Baltica“ 1435 mm pločio vėžės geležinkelio linija Kaunas - Vilnius
- „Rail Baltica“ 1435 mm pločio vėžės geležinkelio linijos Kaunas - Vilnius regioninė jungtis
- 1520 mm pločio vėžės geležinkelio linijos ruožo įrengimas/rekonstrukcija
- Kitais projektais numatyti įgyvendinti sprendiniai
- Planuojama geležinkelio apsaugos zona
- Inžinerinės infrastruktūros teritorija
- Valstybinės reikšmės miško riba (geoportal.lt 2022-08-10)
- Girininkijos riba
- Valstybinės reikšmės miško plotas paverčiamas kitomis naudmenomis

Elektros perdavimo sistema

- Esamos elektros perdavimo 330 kV oro linijos
- Esamos elektros perdavimo 110 kV oro linijos
- Planuojama 110 kV elektros perdavimo oro linija
- Esama transformatorių pastotė
- Planuojamos traukos pastotės

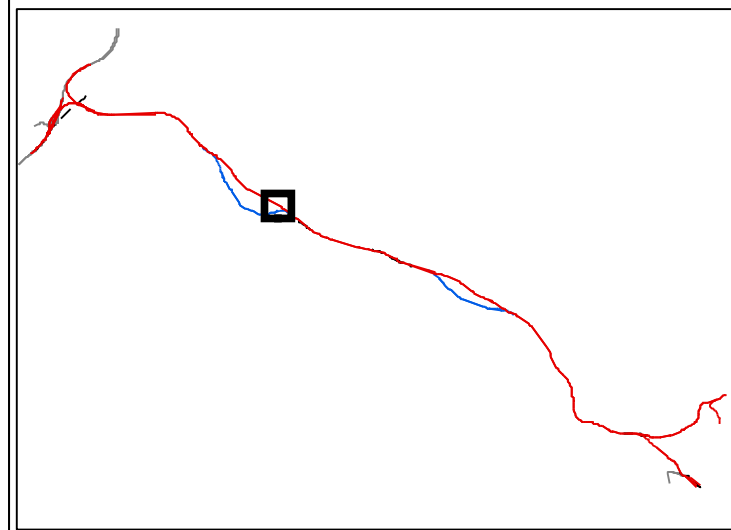
Gamtinių dujų perdavimo sistema

- Esamas magistralinis dujotiekis
- Planuojamas magistralinis dujotiekis
- Esama dujų skirstymo stotis



PROJEKTO „RAIL BALTICA“ GELEŽINKELIO LINIJOS
 KAUNAS-VILNIUS SUSISIEKIMO KOMUNIKACIJŲ
 INŽINERINĖS INFRASTRUKTŪROS VYSTYMO PLANAS
 VALSTYBINĖS REIŠMĖS MIŠKŲ PLOTŲ SCHEMA

1:10 000



Sutartiniai ženklai

Planuojami objektai:

- „Rail Baltica“ 1435 mm pločio vėžės geležinkelio linija Kaunas - Vilnius
- „Rail Baltica“ 1435 mm pločio vėžės geležinkelio linijos Kaunas - Vilnius regioninė jungtis
- - - 1520 mm pločio vėžės geležinkelio linijos ruožo įrengimas/rekonstrukcija
- Kitais projektais numatyti įgyvendinti sprendiniai
- Planuojama geležinkelio apsaugos zona
- Inžinerinės infrastruktūros teritorija
- Valstybinės reikšmės miško riba (geoportal.lt 2022-08-10)
- Girininkijos riba
- Valstybinės reikšmės miško plotas paverčiamas kitomis naudmenomis

Elektros perdavimo sistema

- Esamos elektros perdavimo 330 kV oro linijos
- Esamos elektros perdavimo 110 kV oro linijos
- Planuojama 110 kV elektros perdavimo oro linija
- TR Esama transformatorių pastotė
- Planuojamos traukos pastotės

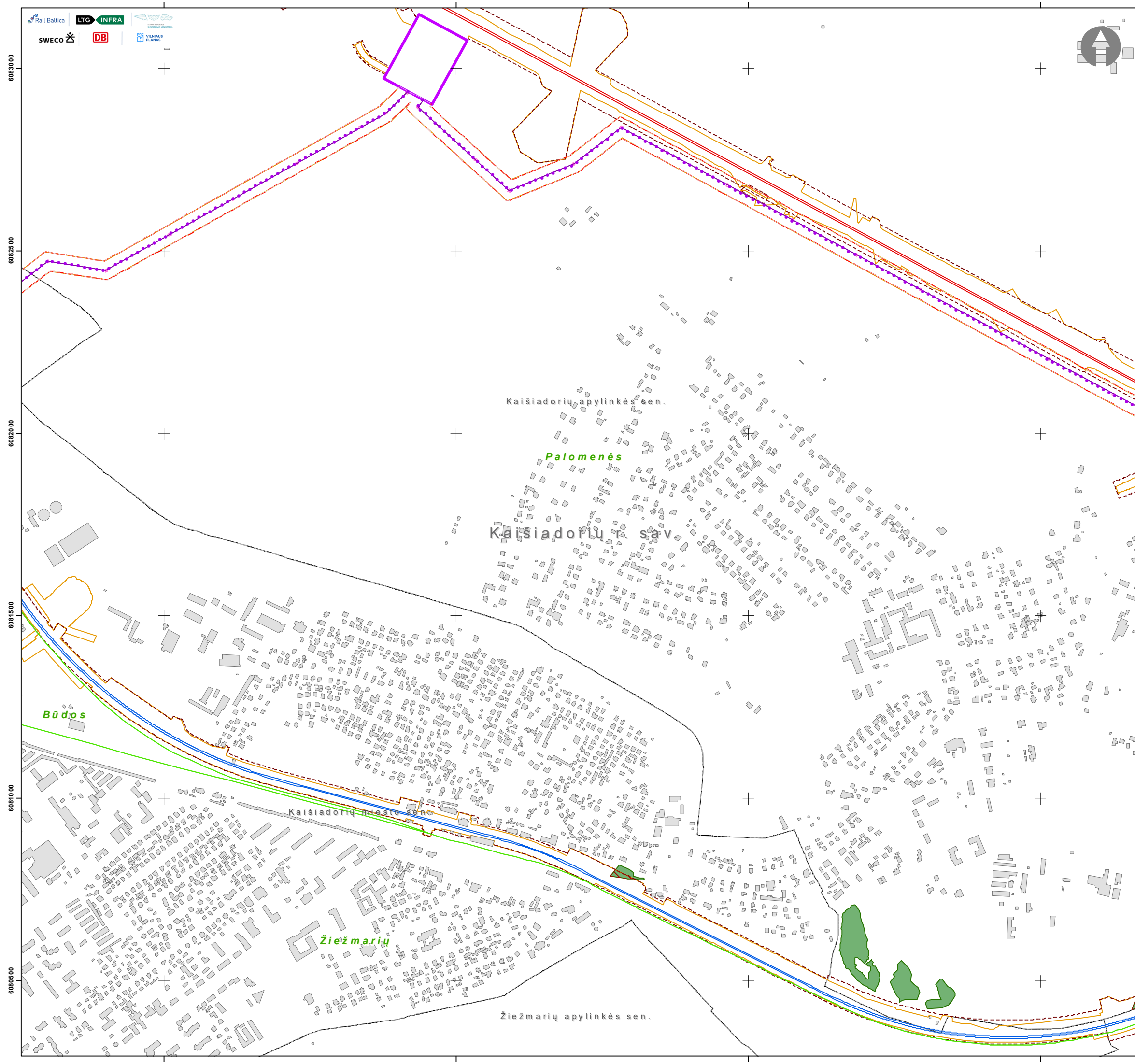
Gamtinių dujų perdavimo sistema

- Esamas magistralinis dujotiekis
- - - Planuojamas magistralinis dujotiekis
- Esama dujų skirstymo stotis

6082500
6082000
6081500
6081000
6080500

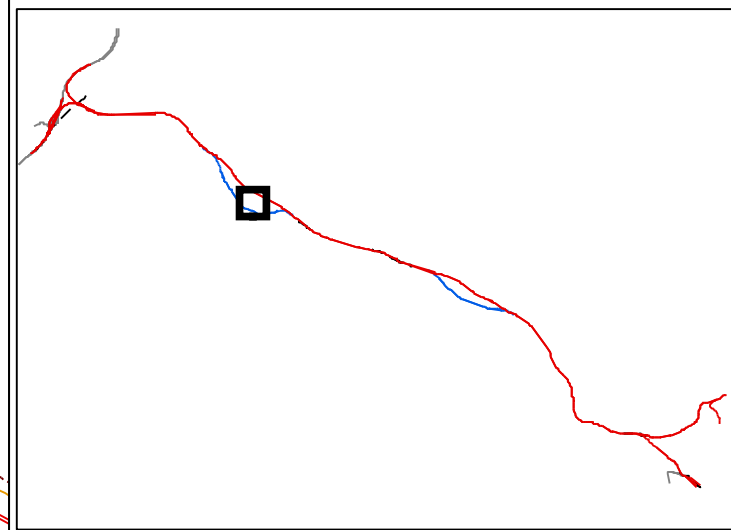
532000 532800 533600

532000 532800 533600



PROJEKTO „RAIL BALTICA“ GELEŽINKELIO LINIJOS
KAUNAS-VILNIUS SUSISIEKIMO KOMUNIKACIJŲ
INŽINERINĖS INFRASTRUKTŪROS VYSTYMO PLANAS
VALSTYBINĖS REIKŠMĖS MIŠKŲ PLOTŲ SCHEMA

1:10 000



Sutartiniai ženklai

Planuojami objektai:

- „Rail Baltica“ 1435 mm pločio vėžės geležinkelio linija Kaunas - Vilnius
- „Rail Baltica“ 1435 mm pločio vėžės geležinkelio linijos Kaunas - Vilnius regioninė jungtis
- - - 1520 mm pločio vėžės geležinkelio linijos ruožo įrengimas/rekonstrukcija
- Kitais projektais numatyti įgyvendinti sprendiniai
- Planuojama geležinkelio apsaugos zona
- Inžinerinės infrastruktūros teritorija
- Valstybinės reikšmės miško riba (geoportal.lt 2022-08-10)
- Girininkijos riba
- Valstybinės reikšmės miško plotas paverčiamas kitomis naudmenomis

Elektros perdavimo sistema

- Esamos elektros perdavimo 330 kV oro linijos
- Esamos elektros perdavimo 110 kV oro linijos
- Planuojama 110 kV elektros perdavimo oro linija
- TR Esama transformatorių pastotė
- Planuojamos traukos pastotės

Gamtinių dujų perdavimo sistema

- Esamas magistralinis dujotiekis
- - - Planuojamas magistralinis dujotiekis
- Esama dujų skirstymo stotis

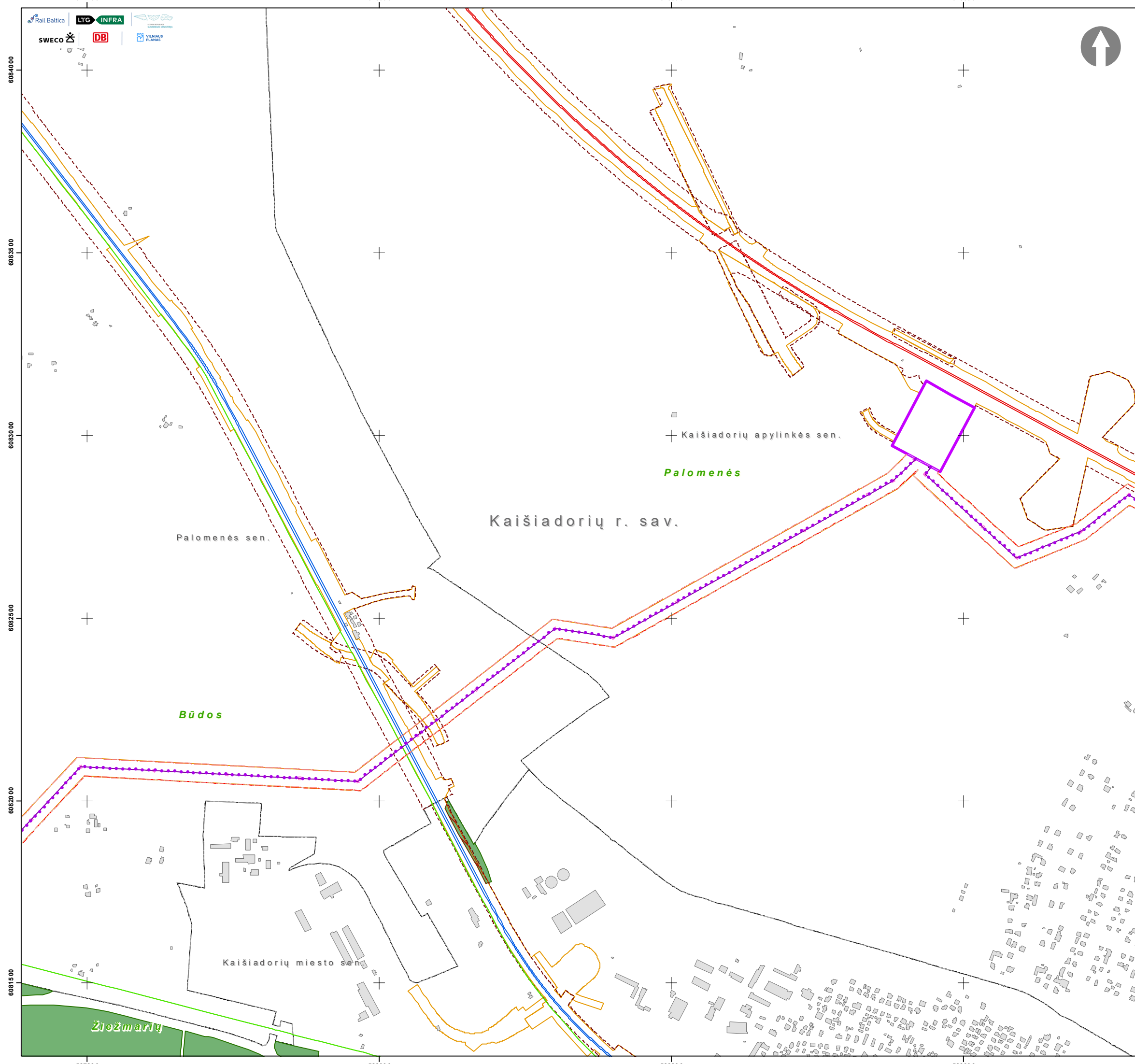
52880

52960

53040

53120

608500
608250
608000
607500



PROJEKTO „RAIL BALTICA“ GELEŽINKELIO LINIJOS
KAUNAS-VILNIUS SUSISIEKIMO KOMUNIKACIJŲ
INŽINERINĖS INFRASTRUKTŪROS VYSTYMO PLANAS
VALSTYBINĖS REIKŠMĖS MIŠKŲ PLOTŲ SCHEMA

1:10 000



Sutartiniai ženklai

Planuojami objektai:

- „Rail Baltica“ 1435 mm pločio vėžės geležinkelio linija Kaunas - Vilnius
- „Rail Baltica“ 1435 mm pločio vėžės geležinkelio linijos Kaunas - Vilnius regioninė jungtis
- 1520 mm pločio vėžės geležinkelio linijos ruožo įrengimas/rekonstrukcija
- Kitais projektais numatyti įgyvendinti sprendiniai
- Planuojama geležinkelio apsaugos zona
- Inžinerinės infrastruktūros teritorija
- Valstybinės reikšmės miško riba (geoportal.lt 2022-08-10)
- Girininkijos riba
- Valstybinės reikšmės miško plotas paverčiamas kitomis naudmenomis

Elektros perdavimo sistema

- Esamos elektros perdavimo 330 kV oro linijos
- Esamos elektros perdavimo 110 kV oro linijos
- Planuojama 110 kV elektros perdavimo oro linija
- Esama transformatorių pastotė
- Planuojamos traukos pastotės

Gamtinių dujų perdavimo sistema

- Esamas magistralinis dujotiekis
- Planuojamas magistralinis dujotiekis
- Esama dujų skirstymo stotis

52720

52800

52880

52960

608400
6083500
6083000
6082500
6082000
6081500

Palomenės sen.

Kaišiadorių r. sav.

Kaišiadorių apylinkės sen.

Kaišiadorių miesto sen.

Žiežmarių

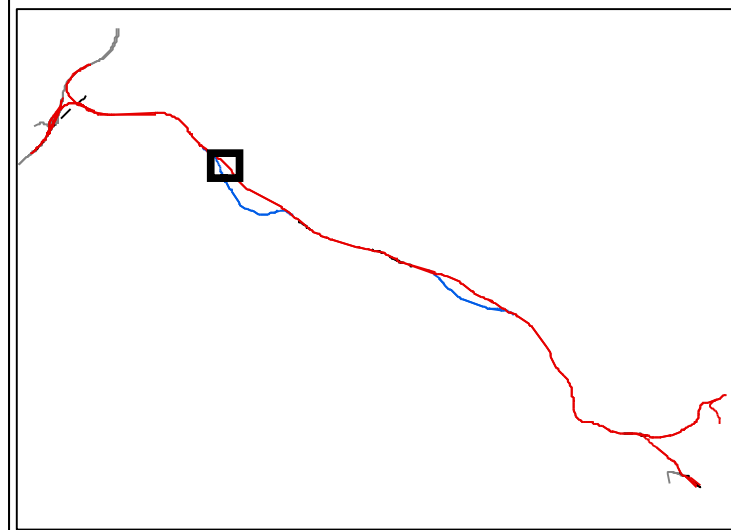
Būdos

Palomenės



PROJEKTO „RAIL BALTICA“ GELEŽINKELIO LINIJOS
KAUNAS-VILNIUS SUSISIEKIMO KOMUNIKACIJŲ
INŽINERINĖS INFRASTRUKTŪROS VYSTYMO PLANAS
VALSTYBINĖS REIKŠMĖS MIŠKŲ PLOTŲ SCHEMA

1:10 000



Sutartiniai ženklai

Planuojami objektai:

- „Rail Baltica“ 1435 mm pločio vėžės geležinkelio linija Kaunas - Vilnius
- „Rail Baltica“ 1435 mm pločio vėžės geležinkelio linijos Kaunas - Vilnius regioninė jungtis
- - - - - 1520 mm pločio vėžės geležinkelio linijos ruožo įrengimas/rekonstrukcija
- Kitais projektais numatyti įgyvendinti sprendiniai
- - - - - Planuojama geležinkelio apsaugos zona
- Inžinerinės infrastruktūros teritorija
- Valstybinės reikšmės miško riba (geoportal.lt 2022-08-10)
- Girininkijos riba
- ▨ Valstybinės reikšmės miško plotas paverčiamas kitomis naudmenomis

Elektros perdavimo sistema

- Esamos elektros perdavimo 330 kV oro linijos
- Esamos elektros perdavimo 110 kV oro linijos
- Planuojama 110 kV elektros perdavimo oro linija
- Esama transformatorių pastotė
- Planuojamos traukos pastotės

Gamtinių dujų perdavimo sistema

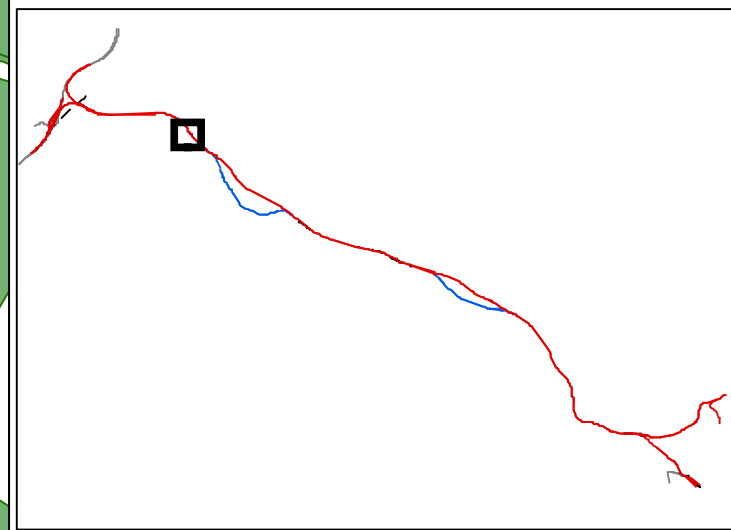
- Esamas magistralinis dujotiekis
- - - - - Planuojamas magistralinis dujotiekis
- Esama dujų skirstymo stotis

Palomenės sen.
Kaišiadoryų r. sav.

Kaišiadoryų apylinkės sen.

Palomenės

Būdos



Sutartiniai ženklai

Planuojami objektai:

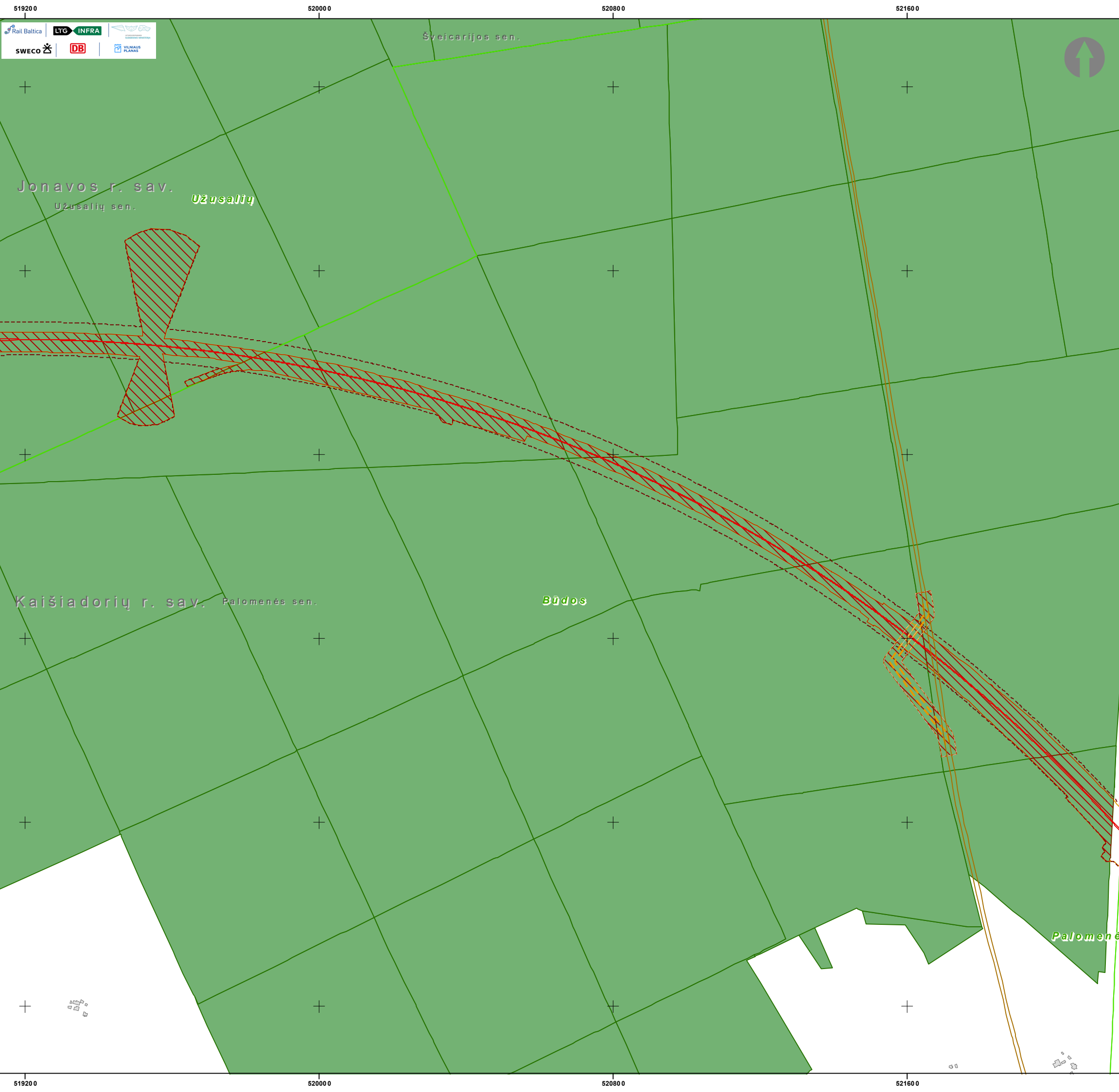
- „Rail Baltica“ 1435 mm pločio vėžės geležinkelio linija Kaunas - Vilnius
- „Rail Baltica“ 1435 mm pločio vėžės geležinkelio linijos Kaunas - Vilnius regioninė jungtis
- - - - - 1520 mm pločio vėžės geležinkelio linijos ruožo įrengimas/rekonstrukcija
- Kitais projektais numatyti įgyvendinti sprendiniai
- Planuojama geležinkelio apsaugos zona
- Inžinerinės infrastruktūros teritorija
- Valstybinės reikšmės miško riba (geoportal.lt 2022-08-10)
- Girininkijos riba
- Valstybinės reikšmės miško plotas paverčiamas kitomis naudmenomis

Elektros perdavimo sistema

- Esamos elektros perdavimo 330 kV oro linijos
- Esamos elektros perdavimo 110 kV oro linijos
- Planuojama 110 kV elektros perdavimo oro linija
- TR Esama transformatorių pastotė
- Planuojamos traukos pastotės

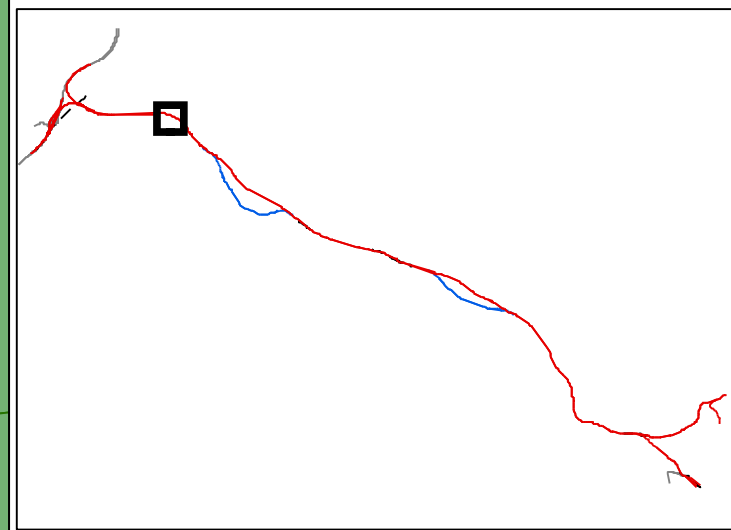
Gamtinių dujų perdavimo sistema

- Esamas magistralinis dujotiekis
- - - - - Planuojamas magistralinis dujotiekis
- Esama dujų skirstymo stotis



PROJEKTO „RAIL BALTICA“ GELEŽINKELIO LINIJOS
KAUNAS-VILNIUS SUSISIEKIMO KOMUNIKACIJŲ
INŽINERINĖS INFRASTRUKTŪROS VYSTYMO PLANAS
VALSTYBINĖS REIŠMĖS MIŠKŲ PLOTŲ SCHEMA

1:10 000



Sutartiniai ženklai

Planuojami objektai:

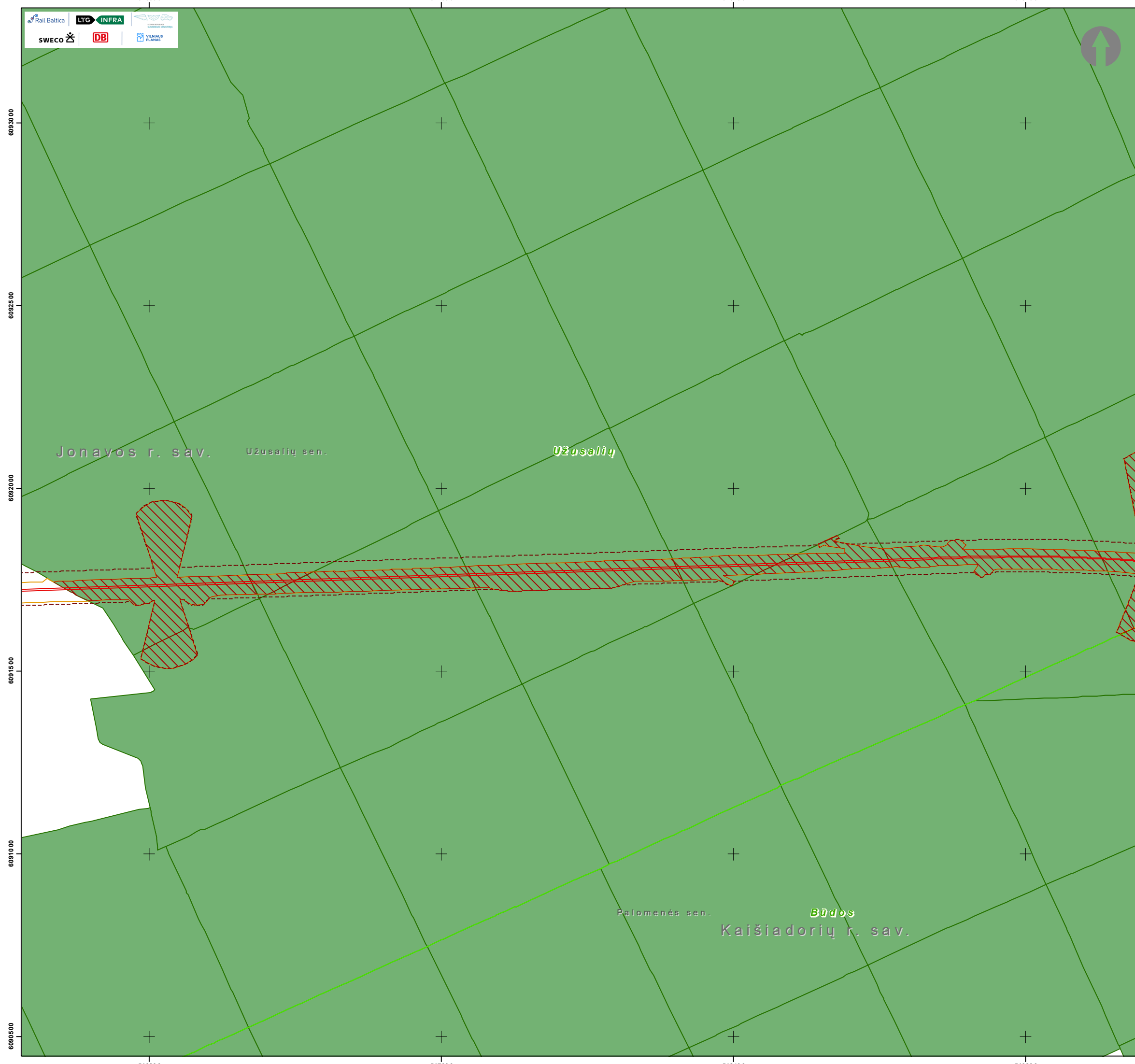
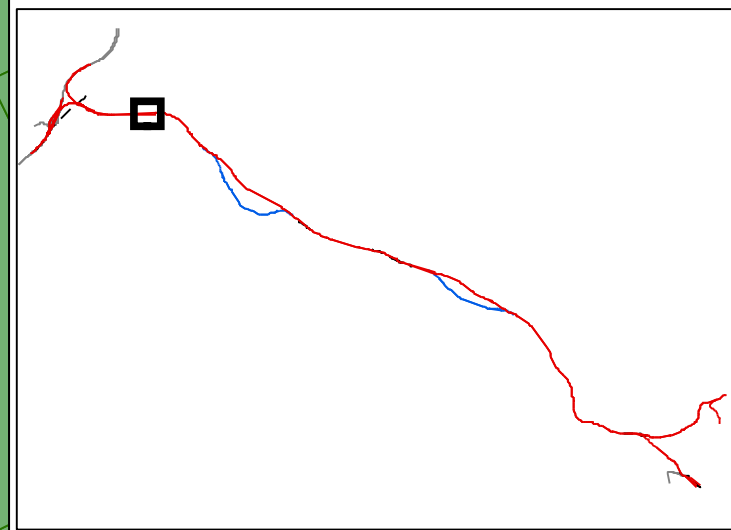
- „Rail Baltica“ 1435 mm pločio vėžės geležinkelio linija Kaunas - Vilnius
- „Rail Baltica“ 1435 mm pločio vėžės geležinkelio linijos Kaunas - Vilnius regioninė jungtis
- - - - - 1520 mm pločio vėžės geležinkelio linijos ruožo įrengimas/rekonstrukcija
- Kitais projektais numatyti įgyvendinti sprendiniai
- Planuojama geležinkelio apsaugos zona
- Inžinerinės infrastruktūros teritorija
- Valstybinės reikšmės miško riba (geoportal.lt 2022-08-10)
- Girininkijos riba
- Valstybinės reikšmės miško plotas paverčiamas kitomis naudmenomis

Elektros perdavimo sistema

- Esamos elektros perdavimo 330 kV oro linijos
- Esamos elektros perdavimo 110 kV oro linijos
- Planuojama 110 kV elektros perdavimo oro linija
- TR Esama transformatorių pastotė
- Planuojamos traukos pastotės

Gamtinių dujų perdavimo sistema

- Esamas magistralinis dujotiekis
- - - - - Planuojamas magistralinis dujotiekis
- Esama dujų skirstymo stotis



Sutartiniai ženklai

Planuojami objektai:

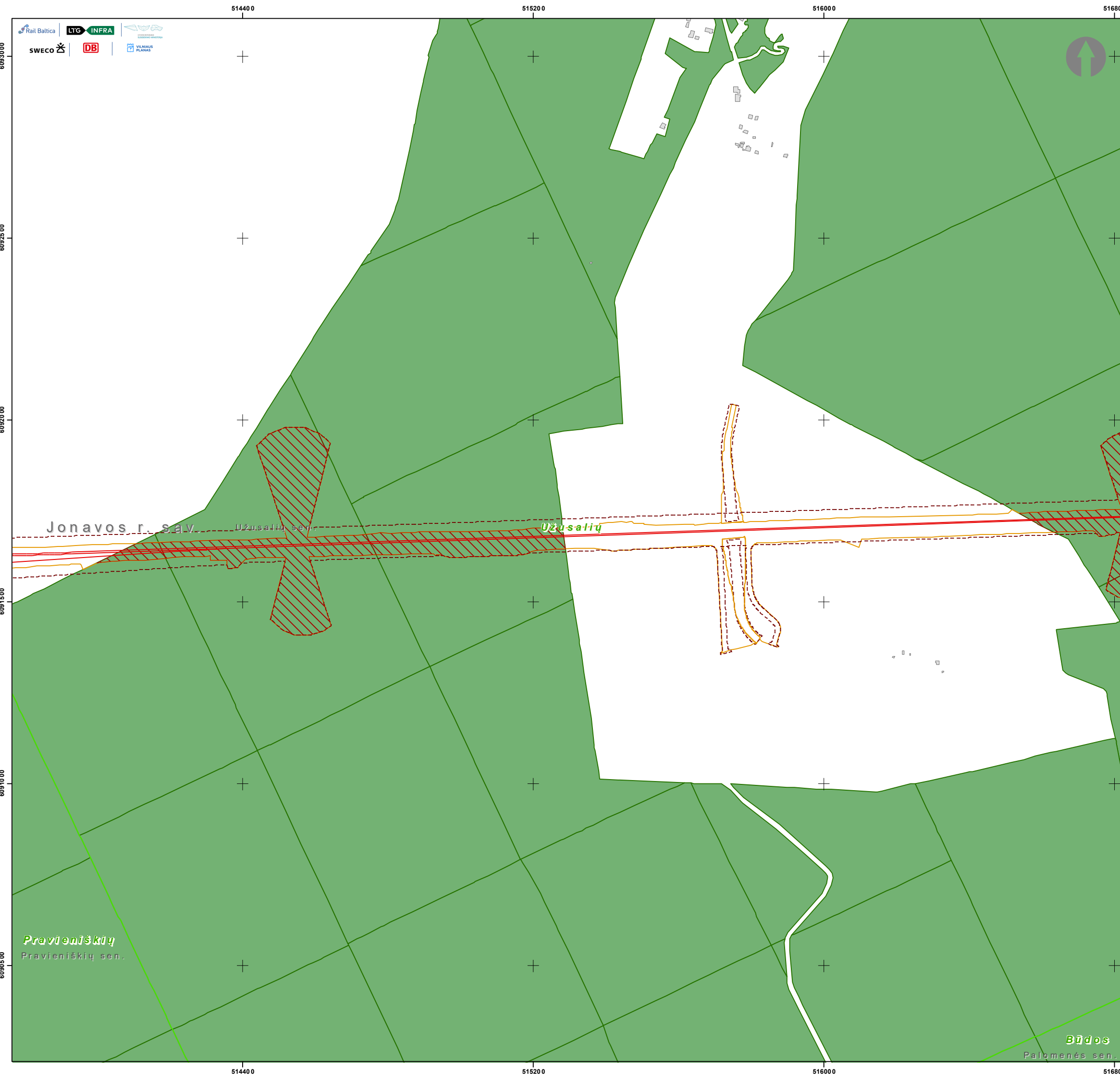
- „Rail Baltica“ 1435 mm pločio vėžės geležinkelio linija Kaunas - Vilnius
- „Rail Baltica“ 1435 mm pločio vėžės geležinkelio linijos Kaunas - Vilnius regioninė jungtis
- 1520 mm pločio vėžės geležinkelio linijos ruožo įrengimas/rekonstrukcija
- Kitais projektais numatyti įgyvendinti sprendiniai
- Planuojama geležinkelio apsaugos zona
- Inžinerinės infrastruktūros teritorija
- Valstybinės reikšmės miško riba (geoportal.lt 2022-08-10)
- Girininkijos riba
- Valstybinės reikšmės miško plotas paverčiamas kitomis naudmenomis

Elektros perdavimo sistema

- Esamos elektros perdavimo 330 kV oro linijos
- Esamos elektros perdavimo 110 kV oro linijos
- Planuojama 110 kV elektros perdavimo oro linija
- Esama transformatorių pastotė
- Planuojamos traukos pastotės


Gamtinių dujų perdavimo sistema

- Esamas magistralinis dujotiekis
- Planuojamas magistralinis dujotiekis
- Esama dujų skirstymo stotis



PROJEKTO „RAIL BALTICA“ GELEŽINKELIO LINIJOS
KAUNAS-VILNIUS SUSISIEKIMO KOMUNIKACIJŲ
INŽINERINĖS INFRASTRUKTŪROS VYSTYMO PLANAS
VALSTYBINĖS REIKŠMĖS MIŠKŲ PLOTŲ SCHEMA

1:10 000



Sutartiniai ženklai

Planuojami objektai:

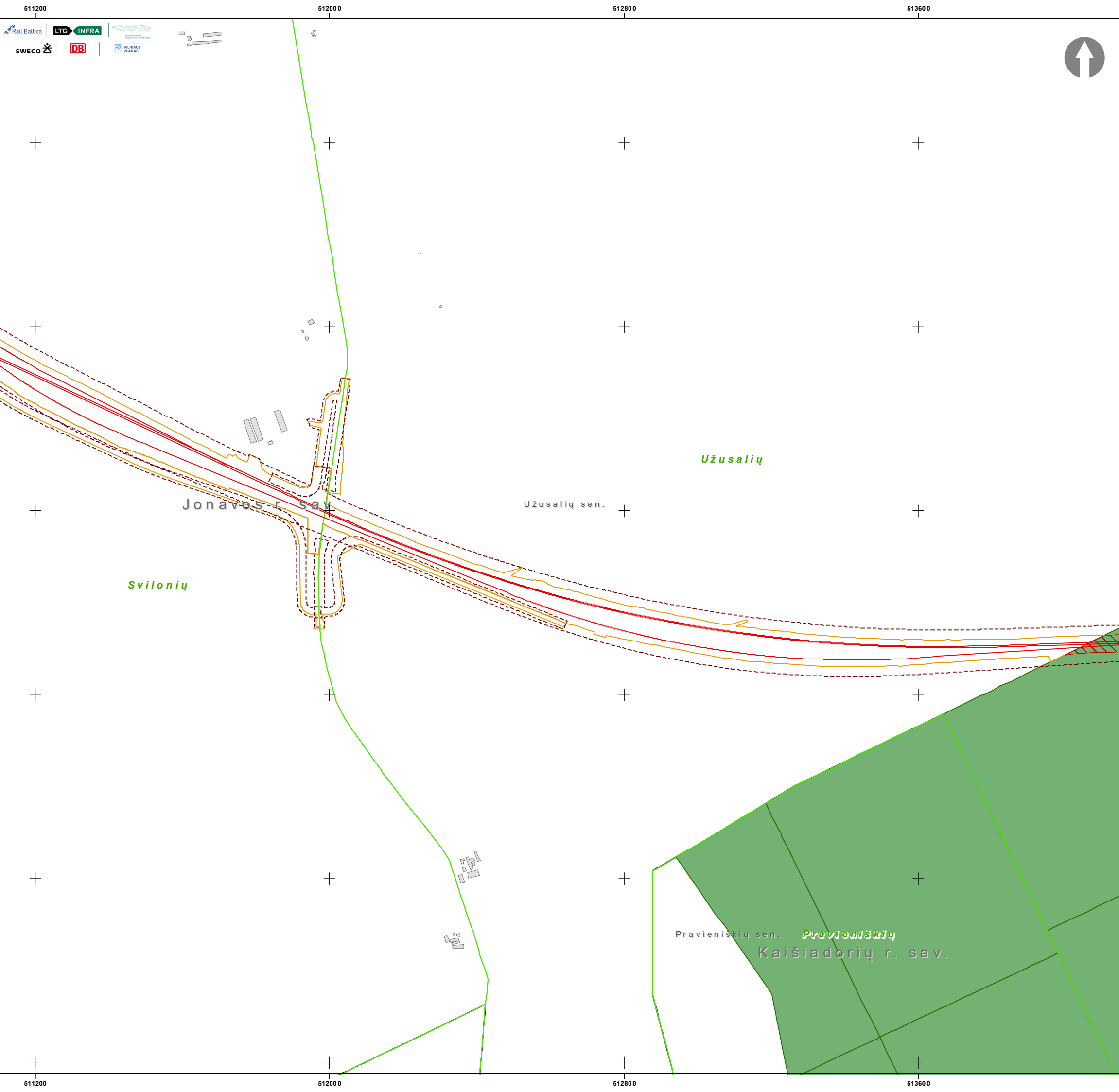
- „Rail Baltica“ 1435 mm pločio vėžės geležinkelio linija Kaunas - Vilnius
- „Rail Baltica“ 1435 mm pločio vėžės geležinkelio linijos Kaunas - Vilnius regioninė jungtis
- 1520 mm pločio vėžės geležinkelio linijos ruožo įrengimas/rekonstrukcija
- Kitais projektais numatyti įgyvendinti sprendiniai
- Planuojama geležinkelio apsaugos zona
- Inžinerinės infrastruktūros teritorija
- Valstybinės reikšmės miško riba (geoportal.lt 2022-08-10)
- Girininkijos riba
- Valstybinės reikšmės miško plotas paverčiamas kitomis naudmenomis

Elektros perdavimo sistema

- Esamos elektros perdavimo 330 kV oro linijos
- Esamos elektros perdavimo 110 kV oro linijos
- Planuojama 110 kV elektros perdavimo oro linija
- Esama transformatorių pastotė
- Planuojamos traukos pastotės

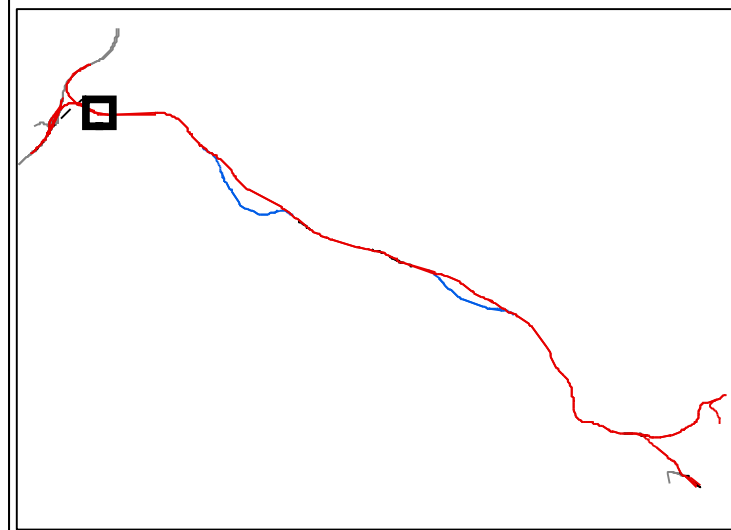
Gamtinių dujų perdavimo sistema

- Esamas magistralinis dujotiekis
- Planuojamas magistralinis dujotiekis
- Esama dujų skirstymo stotis



PROJEKTO „RAIL BALTICA“ GELEŽINKELIO LINIJOS
KAUNAS-VILNIUS SUSISIEKIMO KOMUNIKACIJŲ
INŽINERINĖS INFRASTRUKTŪROS VYSTYMO PLANAS
VALSTYBINĖS REIŠMĖS MIŠKŲ PLOTŲ SCHEMA

1:10 000



Sutartiniai ženklai

Planuojami objektai:

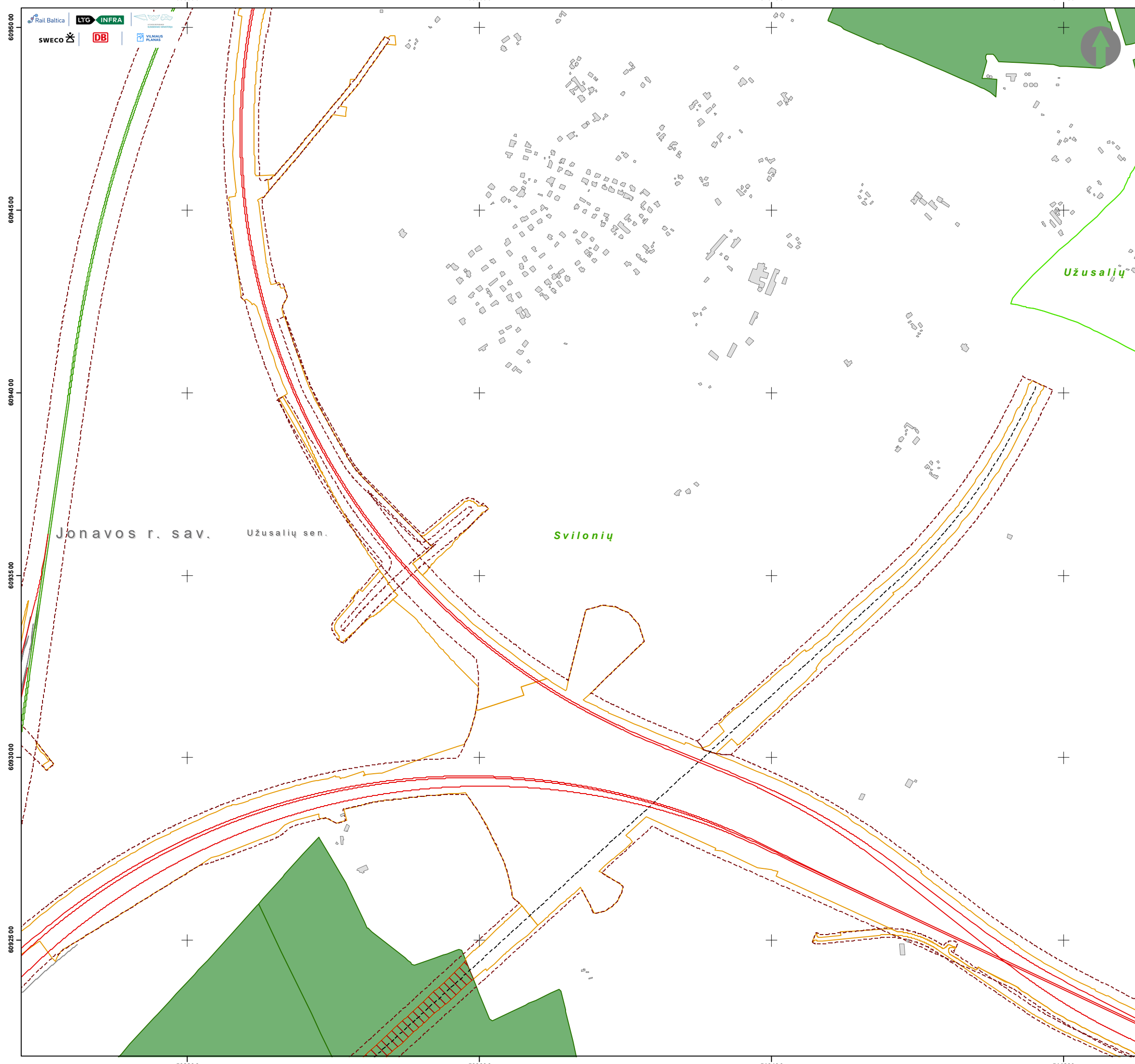
- „Rail Baltica“ 1435 mm pločio vėžės geležinkelio linija Kaunas - Vilnius
- „Rail Baltica“ 1435 mm pločio vėžės geležinkelio linijos Kaunas - Vilnius regioninė jungtis
- 1520 mm pločio vėžės geležinkelio linijos ruožo įrengimas/rekonstrukcija
- Kitais projektais numatyti įgyvendinti sprendiniai
- Planuojama geležinkelio apsaugos zona
- Inžinerinės infrastruktūros teritorija
- Valstybinės reikšmės miško riba (geoportal.lt 2022-08-10)
- Girininkijos riba
- Valstybinės reikšmės miško plotas paverčiamas kitomis naudmenomis

Elektros perdavimo sistema

- Esamos elektros perdavimo 330 kV oro linijos
- Esamos elektros perdavimo 110 kV oro linijos
- Planuojama 110 kV elektros perdavimo oro linija
- Esama transformatorių pastotė
- Planuojamos traukos pastotės

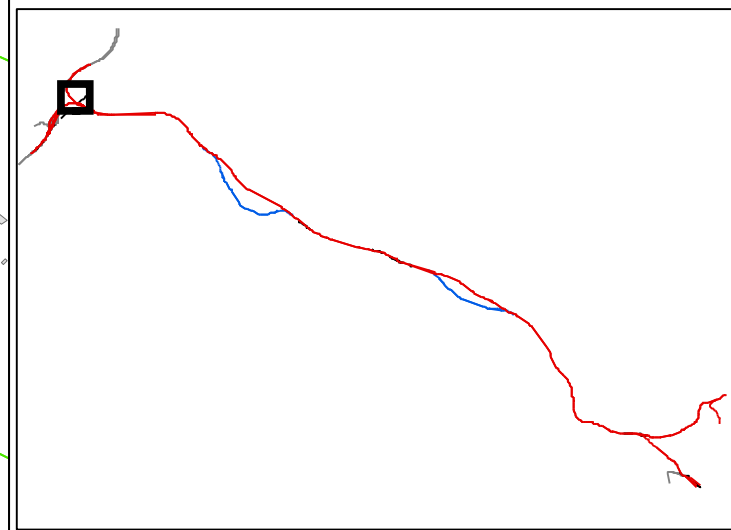
Gamtinių dujų perdavimo sistema

- Esamas magistralinis dujotiekis
- Planuojamas magistralinis dujotiekis
- Esama dujų skirstymo stotis



PROJEKTO „RAIL BALTICA“ GELEŽINKELIO LINIJOS
KAUNAS-VILNIUS SUSISIEKIMO KOMUNIKACIJŲ
INŽINERINĖS INFRASTRUKTŪROS VYSTYMO PLANAS
VALSTYBINĖS REIKŠMĖS MIŠKŲ PLOTŲ SCHEMA

1:10 000



Sutartiniai ženklai

Planuojami objektai:

- „Rail Baltica“ 1435 mm pločio vėžės geležinkelio linija Kaunas - Vilnius
- „Rail Baltica“ 1435 mm pločio vėžės geležinkelio linijos Kaunas - Vilnius regioninė jungtis
- - - - - 1520 mm pločio vėžės geležinkelio linijos ruožo įrengimas/rekonstrukcija
- Kitais projektais numatyti įgyvendinti sprendiniai
- Planuojama geležinkelio apsaugos zona
- Inžinerinės infrastruktūros teritorija
- Valstybinės reikšmės miško riba (geoportal.lt 2022-08-10)
- Girininkijos riba
- Valstybinės reikšmės miško plotas paverčiamas kitomis naudmenomis

Elektros perdavimo sistema

- Esamos elektros perdavimo 330 kV oro linijos
- Esamos elektros perdavimo 110 kV oro linijos
- Planuojama 110 kV elektros perdavimo oro linija
- TR Esama transformatorių pastotė
- Planuojamos traukos pastotės

Gamtinių dujų perdavimo sistema

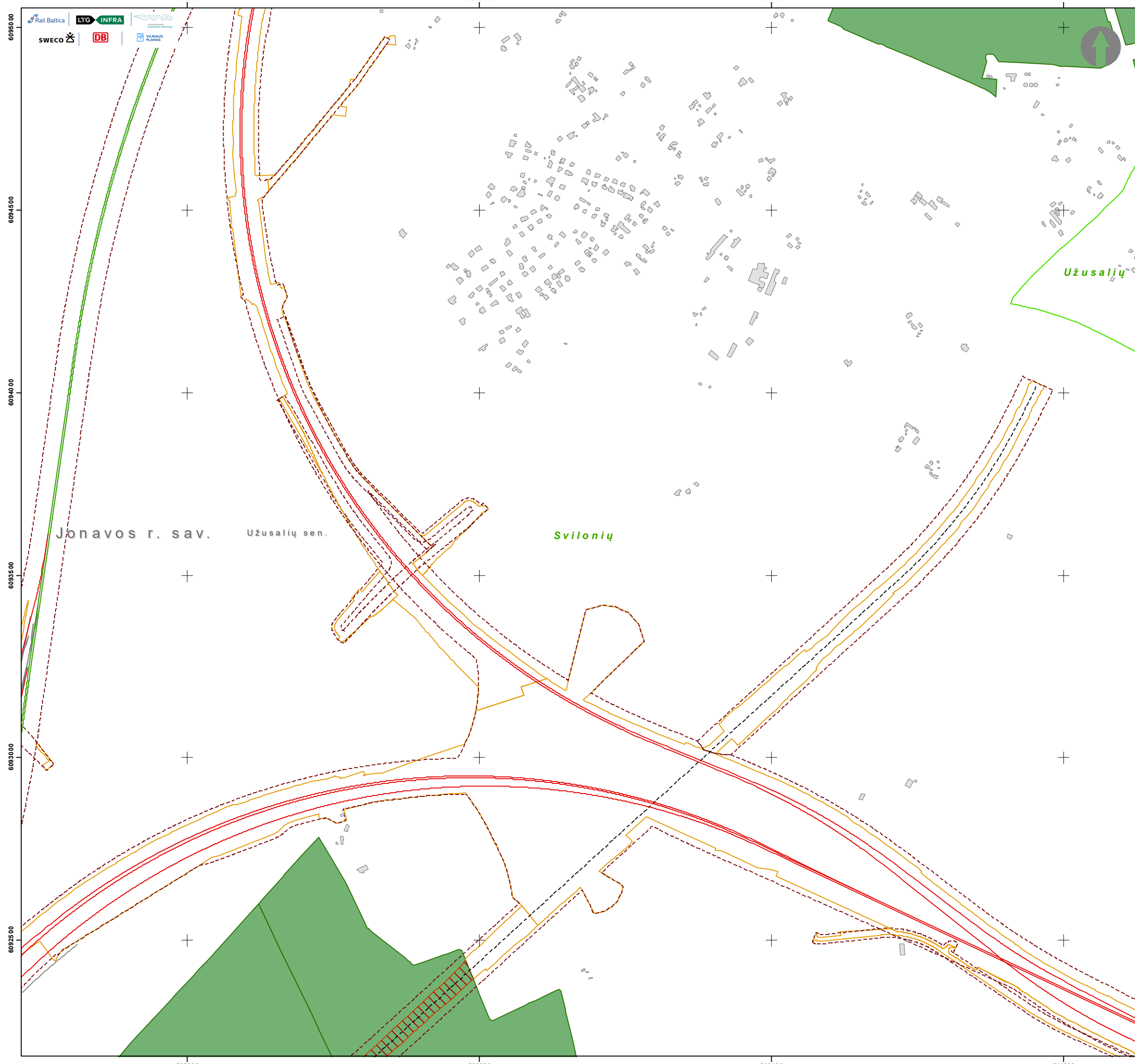
- Esamas magistralinis dujotiekis
- - - - - Planuojamas magistralinis dujotiekis
- Esama dujų skirstymo stotis

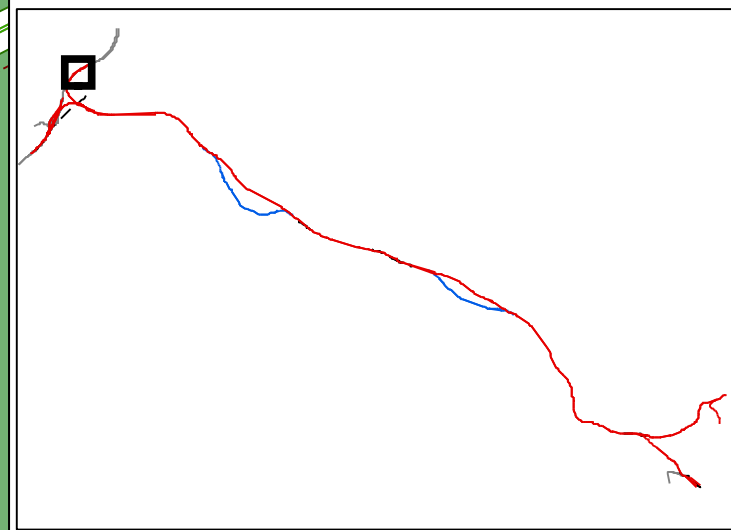
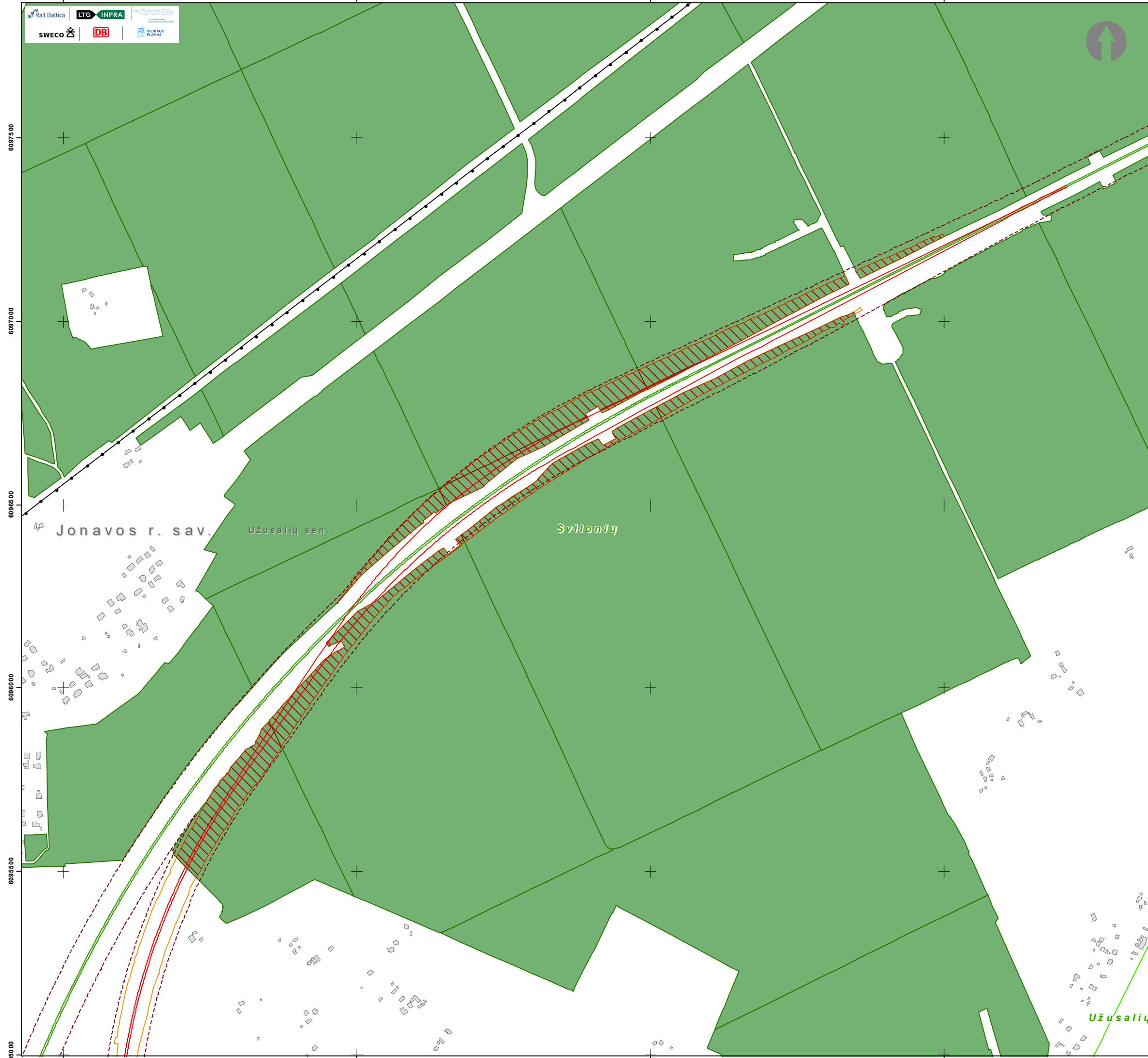
Jonavos r. sav.

Užusalių sen.

Svilonių

Užusalių





Sutartiniai ženklai

Planuojami objektai:

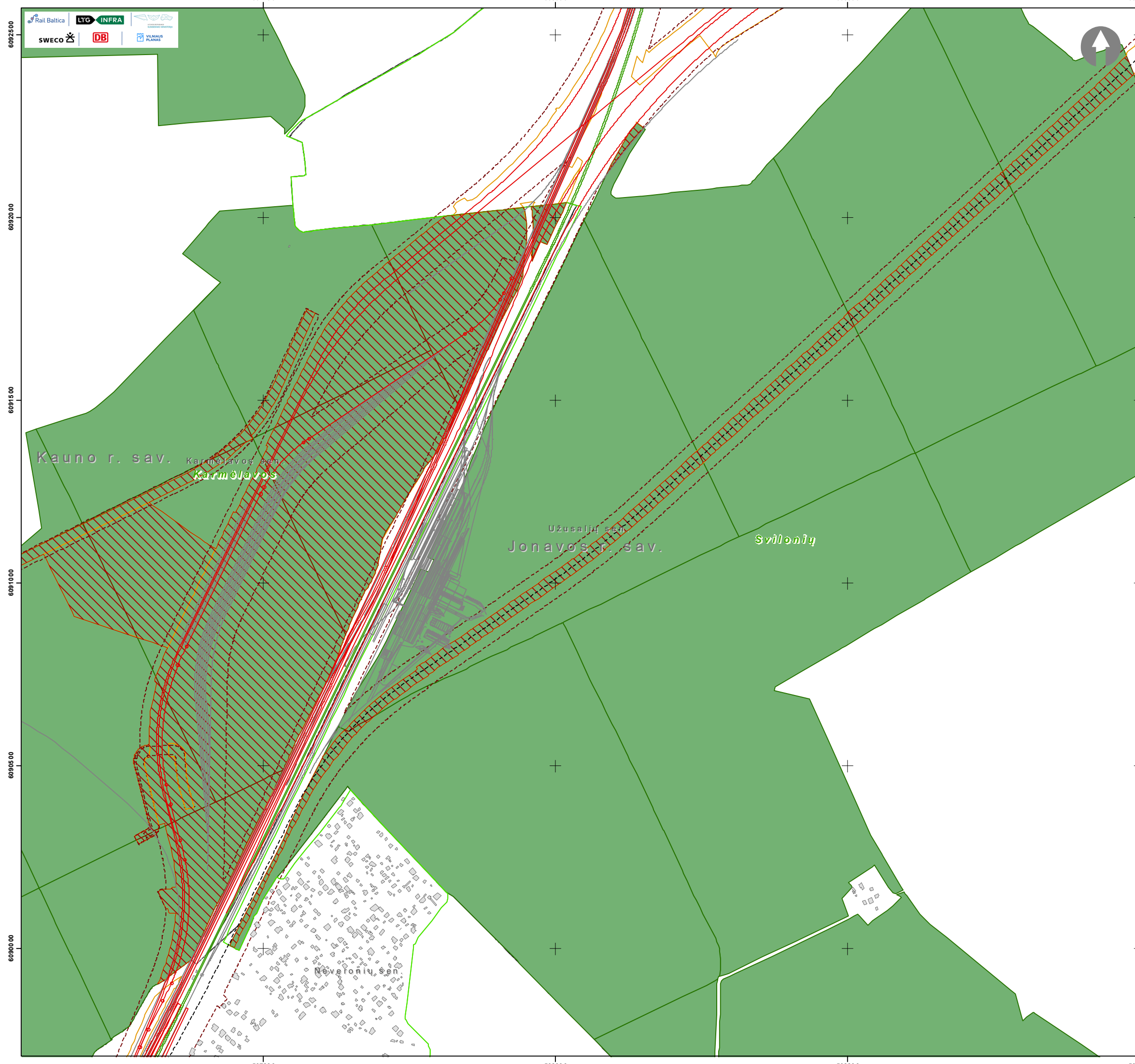
- „Rail Baltica“ 1435 mm pločio vėžės geležinkelio linija Kaunas - Vilnius
- „Rail Baltica“ 1435 mm pločio vėžės geležinkelio linijos Kaunas - Vilnius regioninė jungtis
- - - - - 1520 mm pločio vėžės geležinkelio linijos ruožo įrengimas/rekonstrukcija
- Kitais projektais numatyti įgyvendinti sprendiniai
- Planuojama geležinkelio apsaugos zona
- Inžinerinės infrastruktūros teritorija
- Valstybinės reikšmės miško riba (geoportal.lt 2022-08-10)
- Girininkijos riba
- Valstybinės reikšmės miško plotas paverčiamas kitomis naudmenomis

Elektros perdavimo sistema

- Esamos elektros perdavimo 330 kV oro linijos
- Esamos elektros perdavimo 110 kV oro linijos
- Planuojama 110 kV elektros perdavimo oro linija
- TR Esama transformatorių pastotė
- Planuojamos traukos pastotės

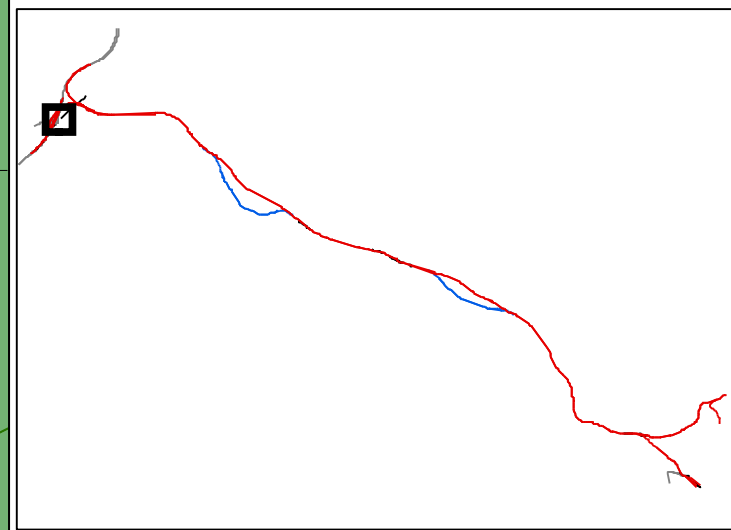
Gamtinių dujų perdavimo sistema

- Esamas magistralinis dujotiekis
- - - - - Planuojamas magistralinis dujotiekis
- Esama dujų skirstymo stotis



PROJEKTO „RAIL BALTICA“ GELEŽINKELIO LINIJOS
KAUNAS-VILNIUS SUSISIEKIMO KOMUNIKACIJŲ
INŽINERINĖS INFRASTRUKTŪROS VYSTYMO PLANAS
VALSTYBINĖS REIKŠMĖS MIŠKŲ PLOTŲ SCHEMA

1:10 000



Sutartiniai ženklai

Planuojami objektai:

- „Rail Baltica“ 1435 mm pločio vėžės geležinkelio linija Kaunas - Vilnius
- „Rail Baltica“ 1435 mm pločio vėžės geležinkelio linijos Kaunas - Vilnius regioninė jungtis
- - - - 1520 mm pločio vėžės geležinkelio linijos ruožo įrengimas/rekonstrukcija
- Kitais projektais numatyti įgyvendinti sprendiniai
- Planuojama geležinkelio apsaugos zona
- Inžinerinės infrastruktūros teritorija
- Valstybinės reikšmės miško riba (geoportal.lt 2022-08-10)
- Girininkijos riba
- Valstybinės reikšmės miško plotas paverčiamas kitomis naudmenomis

Elektros perdavimo sistema

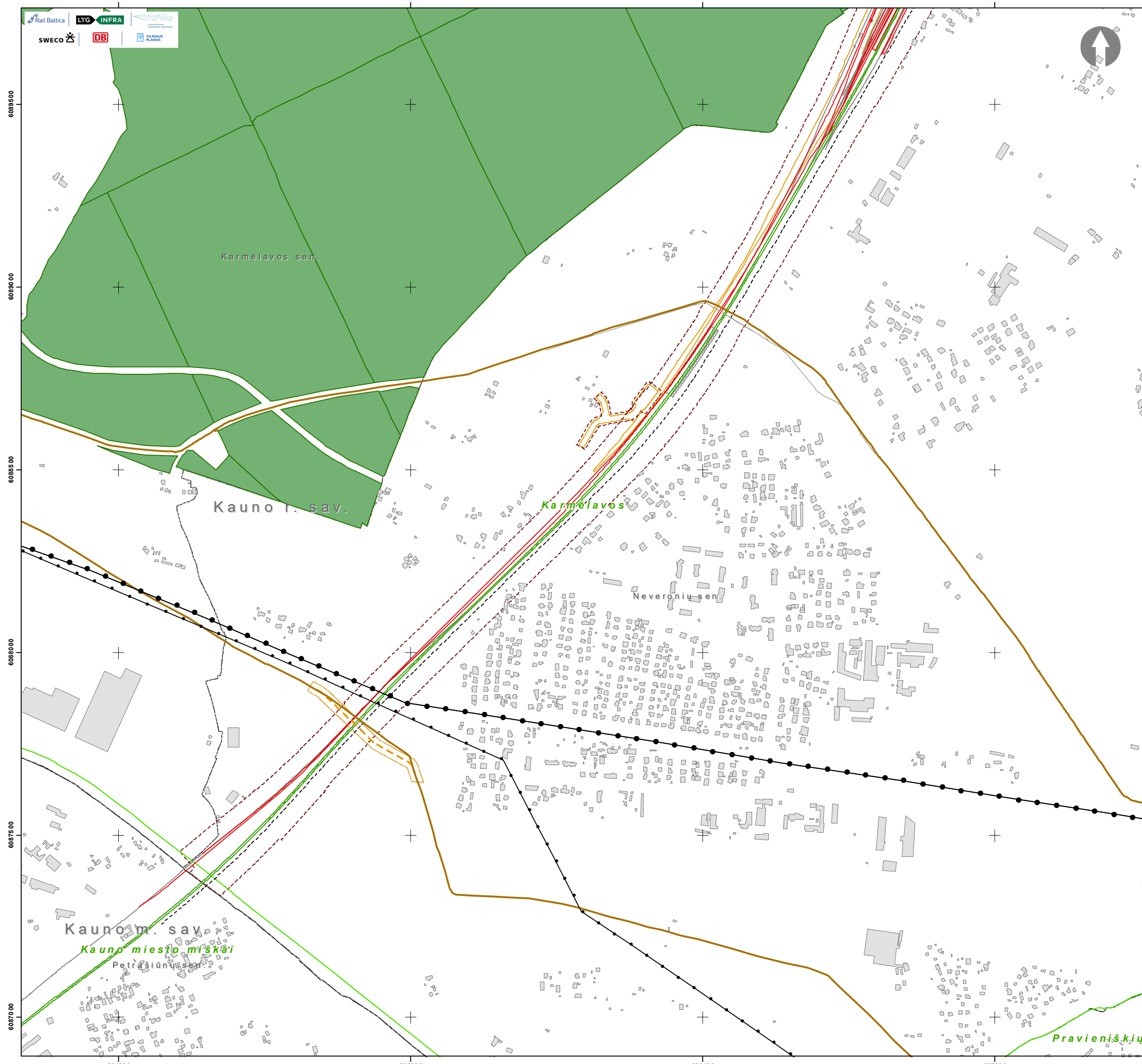
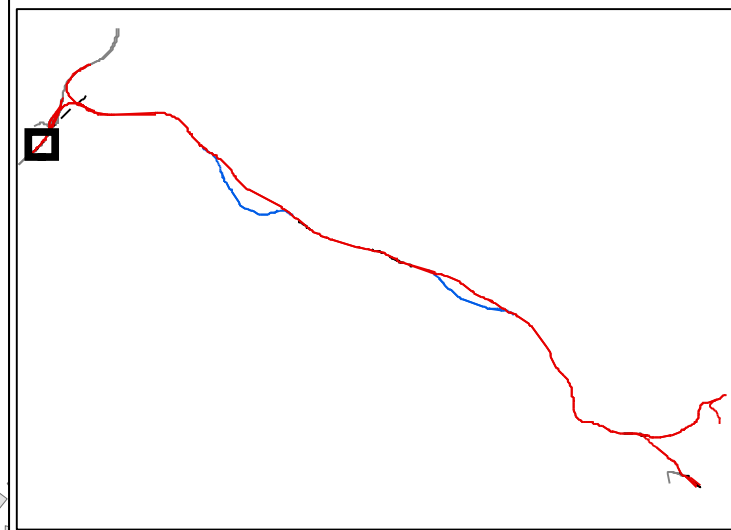
- Esamos elektros perdavimo 330 kV oro linijos
- Esamos elektros perdavimo 110 kV oro linijos
- Planuojama 110 kV elektros perdavimo oro linija
- TR Esama transformatorių pastotė
- Planuojamos traukos pastotės

Gamtinių dujų perdavimo sistema

- Esamas magistralinis dujotiekis
- - - - Planuojamas magistralinis dujotiekis
- Esama dujų skirstymo stotis

PROJEKTO „RAIL BALTICA“ GELEŽINKELIO LINIJOS
 KAUNAS-VILNIUS SUSISIEKIMO KOMUNIKACIJŲ
 INŽINERINĖS INFRASTRUKTŪROS VYSTYMO PLANAS
 VALSTYBINĖS REIKŠMĖS MIŠKŲ PLOTŲ SCHEMA

1:10 000



Sutartiniai ženklai

Planuojami objektai:

- „Rail Baltica“ 1435 mm pločio vėžės geležinkelio linija Kaunas - Vilnius
- „Rail Baltica“ 1435 mm pločio vėžės geležinkelio linijos Kaunas - Vilnius regioninė jungtis
- - - - - 1520 mm pločio vėžės geležinkelio linijos ruožo įrengimas/rekonstrukcija
- Kitais projektais numatyti įgyvendinti sprendiniai
- Planuojama geležinkelio apsaugos zona
- Inžinerinės infrastruktūros teritorija
- Valstybinės reikšmės miško riba (geoportal.lt 2022-08-10)
- Girininkijos riba
- Valstybinės reikšmės miško plotas paverčiamas kitomis naudmenomis

Elektros perdavimo sistema

- Esamos elektros perdavimo 330 kV oro linijos
- Esamos elektros perdavimo 110 kV oro linijos
- Planuojama 110 kV elektros perdavimo oro linija
- TR Esama transformatorių pastotė
- Planuojamos traukos pastotės

Gamtinių dujų perdavimo sistema

- Esamas magistralinis dujotiekis
- - - - - Planuojamas magistralinis dujotiekis
- Esama dujų skirstymo stotis