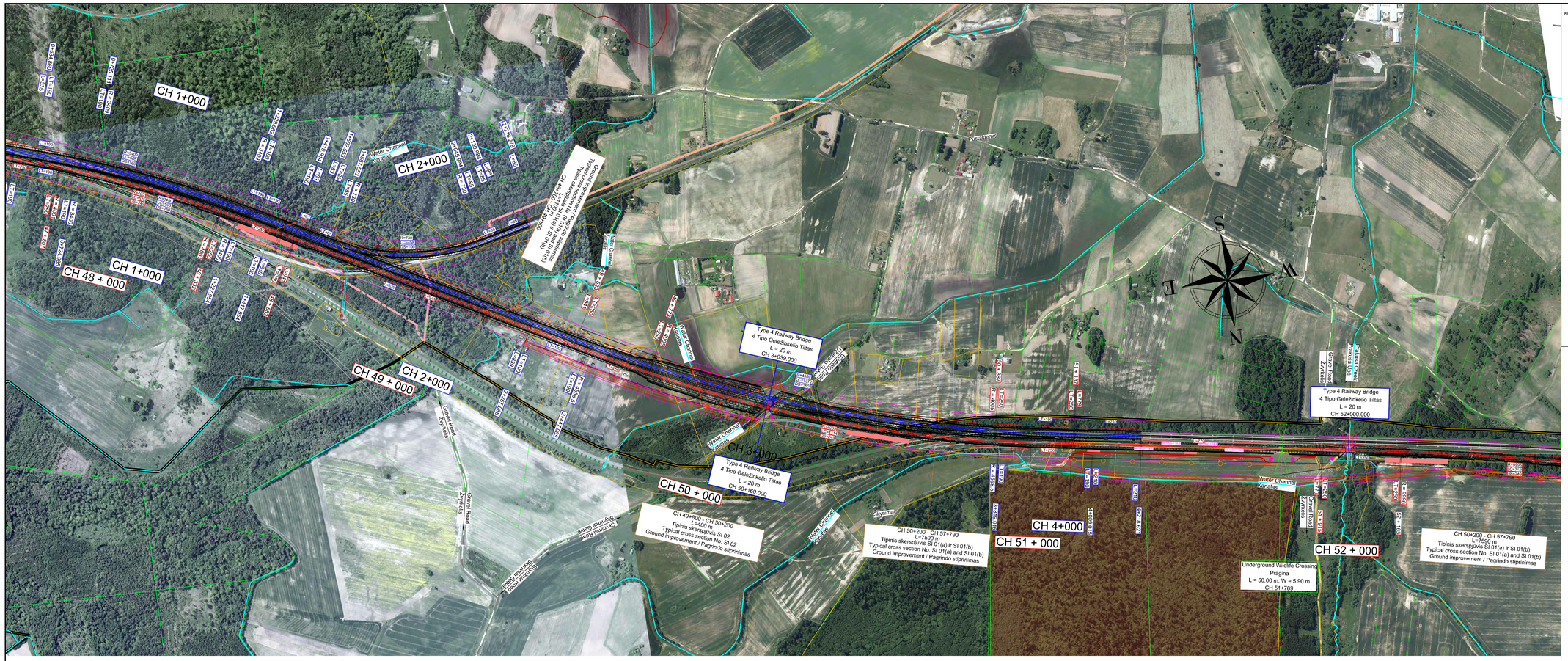

VILNIUS

KAUNAS

Layout plan / Kelių išdėstymo planas

Scale / Mastelis 1:5000

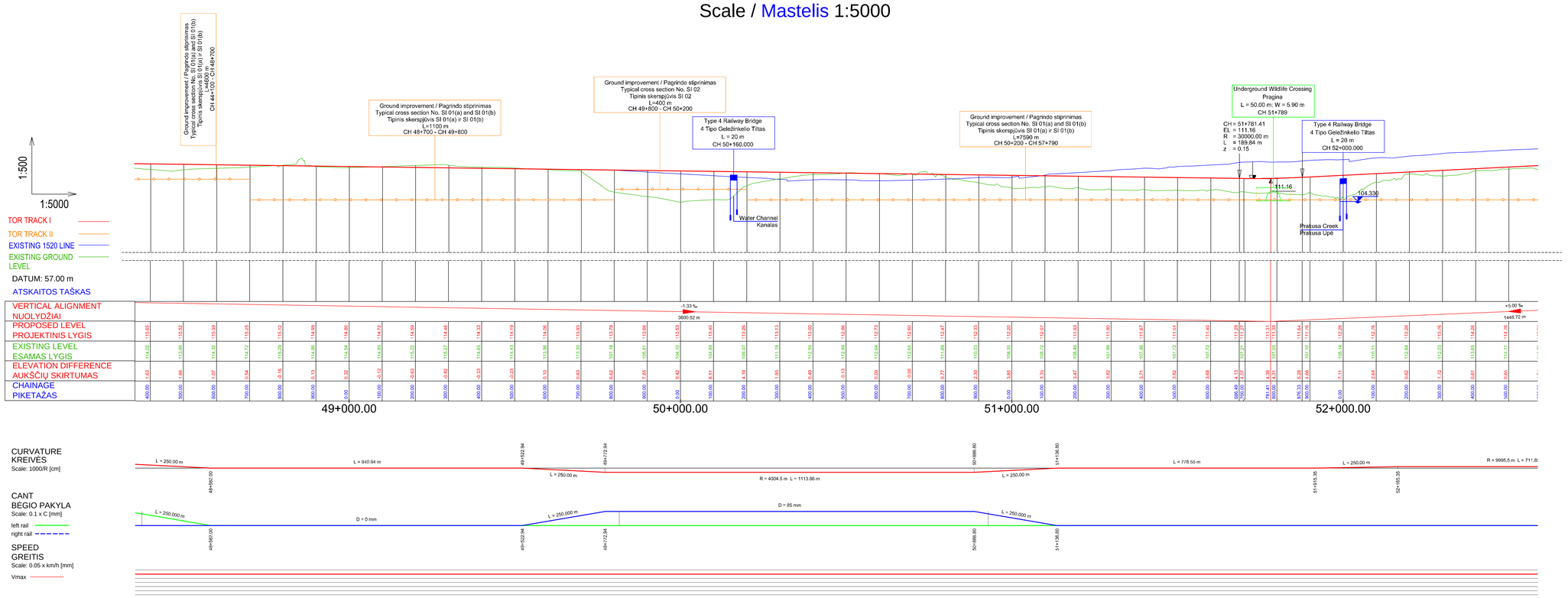

Longitudinal profile / Išilginis profilis

Horizontal scale / Horizontalus mastelis 1:5000 - Vertical scale / Vertikalus mastelis 1:500

KEY PLAN

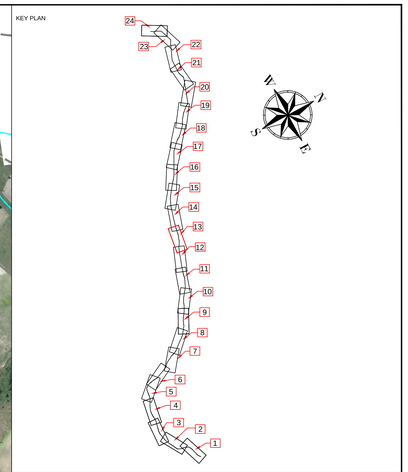

SUTARTINIAI ŽENKLAI / LEGEND

- Savivaldybės riba / Limit Of Municipality
- Seniūnijos riba / Limit Of Eldership
- Miesto riba / Limit Of Town
- Intermodalinis terminalas / Intermodal Terminal
- Kauno LEZ teritorija / Kaunas FEZ Territory
- Preliminari naujo oro uosto statybos teritorija / Preliminary New Airport Construction Area
- Esamo VĮ Registrų centre įregistruoto žemės sklypo riba / Limit Of Land Plot
- Planuojama žemės sklypo riba / Limit Of Land Plot
- Žemės sklypo, planuojamo paimti visuomenės poreikiams, riba / Limit Of Land Plot Planned To Be Taken For Public Use
- Pastatas / Building
- **Geležinkelių infrastruktūra / Railway Infrastructure**
- Esamas 1520 mm geležinkelis / Existing 1520 mm Railway
- Planuojamas 1520 mm geležinkelis / Planned 1520 mm Railway
- Planuojamas 1435 mm geležinkelis / Planned 1435 mm Railway Mainline
- Planuojama 1435 mm geležinkelio jungtis / Planned 1435 mm Railway Bypass
- Perspektyvinis traukinius, kelio ašis bus tikslinama Techninių projektų metu/ Perspective alignment, track centre line will be clarified in the design stage
- Planuojama 1435/1520 mm kelių sankirta / Planned 1435/1520 mm Crossing
- Planuojamas 1435 mm kelio ieėmas / Planned 1435 mm Turnout
- Planuojamas pylimas/iškasa / Planned Embankment/Cut
- Demontuojamas 1520 mm geležinkelis / Demolished 1520 mm Railway
- Geležinkelio platforma / Railway Platform
- Geležinkelio apsaugos zona / Railway Protection Zone
- Planuojamas geležinkelio viadukas / Planned Railway Viaduct
- Planuojamas geležinkelio tiltas / Planned Railway Bridge
- Planuojamas geležinkelio tunelis / Planned Railway Tunnel
- Planuojama pralaida / Planned Culvert
- Planuojamas kelio viadukas/ Planned Road Overpass
- Planuojamas automobilių tunelis/ Planned Road Tunnel
- Planuojama požeminė pėsčiųjų perėja / Planned Underground Pedestrian Crossing
- Planuojamas pėsčiųjų viadukas / Planned Overground Pedestrian Crossing
- Planuojamos pragnos / Planned Animal Trespass
- Planuojamos perėjos gyvūnams / Planned Overpass Wildlife Crossing
- Planuojamos atraminės sienutės / Planned Retaining Wall
- Geležinkelio sankasos pagrindo stiprinimas / Ground Improvement Works
- Esami statiniai / Existing Structure
- Planuojama triukšmo slopinimo sienutė / Planned Noise Reduction Wall
- Esama/statoma triukšmo slopinimo sienutė / Existing/Under Construction Noise Reduction Wall
- Vandens kanalas turi būti sutrumpintas / Vandens kanalas turi būti perkeltas / Water channel to be shortened / Water channel to be relocated
- Vandens kanalo perkėlimo pasiūlymas / Water channel relocation proposal
- **Automobilių keliai / Roads**
- Valstybinės reikšmės magistralinis kelias / Highway
- Valstybinės reikšmės krašto kelias / Country Road
- Valstybinės reikšmės rajoninis kelias / District Road
- Vietinės reikšmės kelias arba gatvė su asfalto danga / Asphalt Local Road or Street
- Žemės ploto rezervavimas signalizacijos platformų vietose / Land plot reservation area at System Equipment Locations
- Maintenance Platforms/Aptarnavimo platformos
- Vietinės reikšmės kelias arba gatvė su žvyro danga / Gravel Local Road or Street
- Planuojamas kelias arba gatvė / Planned Road or Street
- Planuojami techninio aptarnavimo keliai Kat I / Planned Maintenance Roads category I
- Planuojami techninio aptarnavimo keliai Kat II / Planned Maintenance Roads category II
- Planuojamas kelio uždarymas / Planned Road Closure

PASTABA:

Projekto „Rail Baltica" geležinkelio linijos Kaunas-Vilnius susisiekimo komunikacijų inžinerinės infrastruktūros vystymo plane pateikti susisiekimo komunikacijų sprendiniai (geležinkelių ir automobilių kelių plotis, apjungiamųjų kelių ir gatvių plotis, planuojamos skirtingų lygių sankryžos, sankirtos, tuneliniai pravažiavimai, viadukai, triukšmo slopinimo priemonės, aplinkosauginės priemonės gyvūnams ir visi kiti sprendinių statiniai) yra preliminarūs ir turi būti tikslinami techninio bei darbo projekto rengimo metu neinicijuojant specialiojo plano koregavimo ir/ar keitimo procedūros.

NOTE :

The Communication networks engineering infrastructure development plan for Rail Baltica railway line Kaunas-Vilnius presented solutions for transport communications (width of railway tracks and roads, width of connecting roads and streets, planned intersections at different levels, crossings, tunnel passages, overpasses, noise reduction measures, environmental measures for animals and all other structures of the solutions) are preliminary and must be revised during the preparation of the technical (Master) and the working (Detail) project without initiating the procedure for adjusting and/or changing of the special plan.

PASTABOS / NOTES:

1. Kiti sutartiniai ženklai pateikti brėžinyje Nr. 19263-00-STP-S-B-55-02-001.
   Other legend symbols indicated in drawing No. 19263-00-STP-S-B-55-02-001.
2. Informacija apie gruntinio vandens lygį pateikta Žvalgybinių inžinerinių geologinių ir geotechninių tyrimų ataskaitoje./ For more information regarding ground water level please see the Geotechnial Survey Report.

ŽYMUO / REVISION	DATA / DATE	LAIDOS STATUSAS / REVISION STATUS. TITLE FOR CHANGE (IF APPLICABLE)
003	29.07.2022	

EVP, PVPS, DVP, NR. / EMPLOYEE NO.	SWECO UAB „Sweco Lietuva"	
	Vyriausiasis inž. / E. KUNEVIČIUS	
	TPV / TPM ved. / D. MAŽETIS	
12415, 12979	PDV / DPM / V. BELICKAS	
18787, 0060	PDV / DPM / J. TAMKIENĖ	
10516	PDV / DPM / G. UMBRASAITĖ	
25000	PDV / DPM / S. VALERA	
40206	Inž. / Eng. / J. PETRYLA	
	Inž. / Eng. / A. ŠTANIENĖ	
	Inž. / Eng. / A. ŠKIRDAULIENĖ	
EVP, PVPS, DVP, NR. / EMPLOYEE NO.	DB	
14603, 15179	PDV / DPM / S. DAŠKEVIČ	
	Inž. / Eng. / M. SERFERT	
	Inž. / Eng. / C. NIENHAUS	
	Inž. / Eng. / S. GALATANU	
EVP, PVPS, DVP, NR. / EMPLOYEE NO.	VILNIUS PLANAS	
A279	TPV / TPM / L. ŠINKEVIČIUS	
A1282	Arch. / Arch. / N. SICIŪNAS	
	Geog. / Geog. / V. BUJAUSKIENĖ	

PLANAVIMO ORGANIZATORIUS: LIETUVOS RESPUBLIKOS SUSISIEKIMO MINISTERIJA

PASLAUGŲ PIRKĖJAS: LTG INFRA

PROJEKTO PAVADINIMAS / PROJECT TITLE

Rail Baltica

PROJEKTO „RAIL BALTICA" GELEŽINKELIO LINIJOS KAUNAS – VILNIUS SUSISIEKIMO KOMUNIKACIŲ INŽINERINES INFRASTRUKTŪROS VYSTYMO PLANAS / PROJECT "RAIL BALTICA" RAILWAY LINE KAUNAS - VILNIUS COMMUNICATION NETWORKS ENGINEERING INFRASTRUCTURE DEVELOPMENT PLAN

PLANAVIMO ETAPO PAVADINIMAS / PLANNING PHASE TITLE

SPRENDINIŲ KONKRETIZAVIMAS / CONCRETISATION OF THE SOLUTIONS

BRĖŽINIO PAVADINIMAS / DRAWING TITLE

Alternative S5 Main Lines Layouts Plan and Vertical Alignment / Alternatyva S5. Pagrindinės geležinkelio linijos planas ir išilginis profilis

LAIDA / REVISION: 0

LT / EN

DOKUMENTO ŽYMUO / DOCUMENT MARK: 19263-00-STP-S-B-55-02-002

LAPAS / PAGE: 013

LAPŲ / SHEETS: 24

A0 841 x 1189 mm